

**Акционерное общество  
«Научно-исследовательский и проектный институт гражданского  
строительства, благоустройства и городского дизайна «Моспроект-3»  
АО «Моспроект-3»**



**ГРУППА КОМПАНИЙ  
МОСПРОЕКТ-3**

**Свидетельство № СРО-П-132-01022010 от 24.06.2019г.**

**Заказчик – Государственная компания «Российские автомобильные дороги»**

***Строительство скоростной автомобильной дороги Казань –  
Екатеринбург на участке Дюртюли – Ачит***

**этап 1.1 км 0 – км 90  
Республика Башкортостан**

## **ПРОЕКТ МЕЖЕВАНИЯ ТЕРРИТОРИИ**

**Материалы по обоснованию проекта межевания территории  
Раздел 3. Материалы по обоснованию проекта межевания  
территории. Графическая часть  
Том 2.3.9**

**Часть 9. Материалы по обоснованию проекта межевания  
территории. Графическая часть  
Сельское поселение Кушманаковский сельсовет  
муниципального района Бураевского района**

**8841-21-1.1-ПМТ- ПММО2.3.9**

**Акционерное общество  
«Научно-исследовательский и проектный институт гражданского  
строительства, благоустройства и городского дизайна «Моспроект-3»  
АО «Моспроект-3»**

***Строительство скоростной автомобильной дороги Казань –  
Екатеринбург на участке Дюртюли – Ачит***

**этап 1.1 км 0 – км 90  
Республика Башкортостан**

**ПРОЕКТ МЕЖЕВАНИЯ ТЕРРИТОРИИ**

**Материалы по обоснованию проекта межевания территории  
Раздел 3. Материалы по обоснованию проекта межевания  
территории. Графическая часть  
Том 2.3.9**

**Часть 9. Материалы по обоснованию проекта межевания  
территории. Графическая часть.  
Сельское поселение Кушманаковский сельсовет  
муниципального района Бураевского района**

**8841-21-1.1-ПМТ- ПММО2.3.9**

Руководитель Дирекции  
по проектированию №2

Комплексный главный  
инженер проекта



Т.И. Гушляк

А.В. Федосеев

Согласовано		
Взам. инв. №		
Подпись и дата		
Инв. № подл.		



**СТРОИТЕЛЬСТВО СКОРОСТНОЙ АВТОМОБИЛЬНОЙ ДОРОГИ  
КАЗАНЬ – ЕКАТЕРИНБУРГ НА УЧАСТКЕ ДЮРТЮЛИ – АЧИТ**

**Строительство скоростной автомобильной дороги Казань –  
Екатеринбург на участке Дюртюли – Ачит  
этап 1.1 км 0 – км 90  
Республика Башкортостан**

**Проект межевания территории  
Материалы по обоснованию проекта межевания территории  
Раздел 3. Материалы по обоснованию проекта межевания  
территории. Графическая часть**

**Том 2.3.9**

**Часть 9. Материалы по обоснованию проекта межевания территории.  
Графическая часть.  
Сельское поселение Кушманаковский сельсовет  
муниципального района Бураевского района  
8841-21-1.1-ПМТ- ПММО2.3.9**

**Генеральный директор**

**Комплексный ГИП**



**Ю.А. Орленко**

**О.Н. Андреева**

**Санкт-Петербург  
2021**



ИНН 7710946388 КПП 770901001 ОГРН 1137746777871  
Россия, 127006, г. Москва, Страстной бульвар, д. 9, эт. 3 пом. XV ком. 7  
Тел.: +7 (495) 775-99-20, post@avtodor-eng.ru, www.avtodor-eng.ru

---

## **ПРОЕКТ МЕЖЕВАНИЯ ТЕРРИТОРИИ ЛИНЕЙНОГО ОБЪЕКТА**

**«Строительство скоростной автомобильной дороги Казань – Екатеринбург на участке Дюртюли – Ачит», этап 1.1. км 0 – км 90, Республика Башкортостан»**

**Материалы по обоснованию проекта межевания территории  
Раздел 3. Материалы по обоснованию проекта межевания территории  
Графическая часть**

**ТОМ 2.3.9**

**Часть 9. Материалы по обоснованию проекта межевания территории  
Графическая часть  
Сельское поселение Кушманаковский сельсовет  
муниципального района Бураевского района**

**8841-21-1.1-ПМТ- ПММО2.3.9**

Генеральный директор

Начальник управления  
территориального планирования



К.В. Могильный

Е.Ю. Погоньева

**Москва 2021**

СОСТАВ АВТОРСКОГО КОЛЛЕКТИВА  
ПРОЕКТА МЕЖЕВАНИЯ ТЕРРИТОРИИ ЛИНЕЙНОГО ОБЪЕКТА  
«Строительство скоростной автомобильной дороги Казань – Екатеринбург на участке  
Дюртюли – Ачит», этап 1.1 км 0 – км 90, Республика Башкортостан»

Начальник управления  
территориального планирования



(подпись)

Погоньева Е.Ю.


Начальник отдела  
территориального планирования



(подпись)

Рачкова Е.С.

Главный специалист отдела  
территориального планирования



(подпись)

Копейкина О.М.

Главный специалист отдела подготовки  
исходно-разрешительной документации



(подпись)

Минубаева Ю.Р.

Ведущий специалист отдела  
территориального планирования



(подпись)

Жарикова М.С.

Специалист отдела подготовки  
исходно-разрешительной документации



(подпись)

Янин Т.С.

**СОДЕРЖАНИЕ**

1. Состав документации по планировке территории (лист 1 – лист 14).....	7
2. Условные обозначения, М 1:2000 .....	21
3. Чертеж межевания территории (материалы по обоснованию). Лист 30. М 1:2000 .....	22
4. Чертеж межевания территории (материалы по обоснованию). Лист 31. М 1:2000 .....	23
5. Чертеж межевания территории (материалы по обоснованию). Лист 32. М 1:2000 .....	24

**Строительство скоростной автомобильной дороги Казань –  
Екатеринбург на участке Дюртюли – Ачит**


Номер тома	Обозначение	Наименование	Примечание
<b>Строительство скоростной автомобильной дороги Казань – Екатеринбург на участке Дюртюли – Ачит», этап 1.1 км 0 – км 90, Республика Башкортостан</b>			
<b>Проект планировки территории</b>			
<b>1. Основная часть проекта планировки территории</b>			
<b>Раздел 1. «Проект планировки территории. Графическая часть»</b>			
Том 1.1.1	8841-21-1.1-ППТ-ППОЧ1.1.1	<b>Часть 1.</b> Чертежи красных линий. Муниципальный район Дюртюлинский район	АО «Петербургские дороги»
Том 1.1.2	8841-21-1.1-ППТ-ППОЧ1.1.2	<b>Часть 2.</b> Чертежи красных линий. Муниципальный район Бураевский район	АО «Петербургские дороги»
Том 1.1.3	8841-21-1.1-ППТ-ППОЧ1.1.3	<b>Часть 3.</b> Чертежи границ зон планируемого размещения линейных объектов, совмещенный с чертежом границ зон планируемого размещения линейных объектов, подлежащих реконструкции в связи с изменением их местоположения (автомобильных дорог). Муниципальный район Дюртюлинский район	АО «Петербургские дороги»
Том 1.1.4	8841-21-1.1-ППТ-ППОЧ1.1.4	<b>Часть 4.</b> Чертежи границ зон планируемого размещения линейных объектов, совмещенный с чертежом границ зон планируемого размещения линейных объектов, подлежащих реконструкции в связи с изменением их местоположения (автомобильных дорог). Муниципальный район Бураевский район	АО «Петербургские дороги»
Том 1.1.5	8841-21-1.1-ППТ-ППОЧ1.1.5	<b>Часть 5.</b> Чертежи границ зон планируемого размещения линейных объектов, подлежащих реконструкции в связи с изменением их местоположения (инженерных сетей и сооружений). Муниципальный район Дюртюлинский район	АО «Петербургские дороги»
Том 1.1.6	8841-21-1.1-ППТ-ППОЧ1.1.6	<b>Часть 6.</b> Чертежи границ зон планируемого размещения линейных объектов, подлежащих реконструкции в связи с изменением их местоположения (инженерных сетей и сооружений). Муниципальный район Бураевский район	АО «Петербургские дороги»

Согласовано					

Взам. инв. №

Подпись и дата

Инв. № подл.

8841-21-1.1-СП						
Изм.	Кол.уч.	Лист	№ док.	Подпись	Дата	
		Разработал	Кудрявцева		10.21	
		Н.Контр.	Кузнецов		10.21	
		КГИП	Андреева		10.21	
Состав документации по планировке территории				Стадия	Лист	Листов
				ДПТ	1	14
						

**Строительство скоростной автомобильной дороги Казань –  
Екатеринбург на участке Дюртюли – Ачит**

**Раздел 2. «Положение о размещении линейных объектов»**

Том 1.2.1	8841-21-1.1-ППТ- ППОЧ1.2.1	<b>Часть 1.</b> Положение о размещении линейных объектов	АО «Петербургские дороги»
-----------	-------------------------------	--	---------------------------------

**2. Материалы по обоснованию проекта планировки территории**

**Раздел 3. «Материалы по обоснованию проекта планировки территории.  
Графическая часть»**

Том 2.3.1	8841-21-1.1-ППТ- ППМО2.3.1	<b>Часть 1.</b> Схема расположения элементов планировочной структуры. Схема использования территории в период подготовки проекта планировки территории. Муниципальный район Дюртюлинский район	АО «Петербургские дороги»
Том 2.3.2	8841-21-1.1-ППТ- ППМО2.3.2	<b>Часть 2.</b> Схема расположения элементов планировочной структуры. Схема использования территории в период подготовки проекта планировки территории. Муниципальный район Бураевский район	АО «Петербургские дороги»
Том 2.3.3	8841-21-1.1-ППТ- ППМО2.3.3	<b>Часть 3.</b> Схема организации улично-дорожной сети и движения транспорта. Муниципальный район Дюртюлинский район	АО «Петербургские дороги»
Том 2.3.4	8841-21-1.1-ППТ- ППМО2.3.4	<b>Часть 4.</b> Схема организации улично-дорожной сети и движения транспорта. Муниципальный район Бураевский район	АО «Петербургские дороги»
Том 2.3.5	8841-21-1.1-ППТ- ППМО2.3.5	<b>Часть 5.</b> Схема вертикальной планировки территории. Схема инженерной подготовки и инженерной защиты территории. Муниципальный район Дюртюлинский район	АО «Петербургские дороги»
Том 2.3.6	8841-21-1.1-ППТ- ППМО2.3.6	<b>Часть 6.</b> Схема вертикальной планировки территории. Схема инженерной подготовки и инженерной защиты территории. Муниципальный район Бураевский район	АО «Петербургские дороги»
Том 2.3.7	8841-21-1.1-ППТ- ППМО2.3.7	<b>Часть 7.</b> Схема границ зон с особыми условиями использования территорий, особо охраняемых природных территорий, лесничеств, границ территорий объектов культурного наследия. Схема границ территорий, подверженных риску возникновения чрезвычайных ситуаций природного и техногенного характера (пожар, взрыв, химическое, радиоактивное заражение, затопление, подтопление, оползень, карсты, эрозия и т.д. Муниципальный район Дюртюлинский район	АО «Петербургские дороги»

Инва. № подл.	Подпись и дата	Взам. инв. №

Изм.	Кол.уч.	Лист	№ док.	Подпись	Дата	8841-21-1.1-СП	Лист 2
------	---------	------	--------	---------	------	----------------	-----------



**Строительство скоростной автомобильной дороги Казань –  
Екатеринбург на участке Дюртюли – Ачит**

Том 2.3.8	8841-21-1.1-ППТ- ППМО2.3.8	<b>Часть 8.</b> Схема границ зон с особыми условиями использования территорий, особо охраняемых природных территорий, лесничеств, границ территорий объектов культурного наследия. Схема границ территорий, подверженных риску возникновения чрезвычайных ситуаций природного и техногенного характера (пожар, взрыв, химическое, радиоактивное заражение, затопление, подтопление, оползень, карсты, эрозия и т.д. Муниципальный район Бураевский район	АО «Петербургские дороги»
Том 2.3.9	8841-21-1.1-ППТ- ППМО2.3.9	<b>Часть 9.</b> Схема конструктивных и планировочных решений. Муниципальный район Дюртюлинский район	АО «Петербургские дороги»
Том 2.3.10	8841-21-1.1-ППТ- ППМО2.3.10	<b>Часть 10.</b> Схема конструктивных и планировочных решений. Муниципальный район Бураевский район	АО «Петербургские дороги»

**Раздел 4. «Материалы по обоснованию проекта планировки территории.  
Пояснительная записка»**

Том 2.4.1	8841-21-1.1-ППТ- ППМО2.4.1	<b>Часть 1.</b> Пояснительная записка	АО «Петербургские дороги»
-----------	-------------------------------	---------------------------------------	------------------------------

**Проект межевания территории**

**1. Основная часть проекта межевания территории**

**Раздел 1. «Проект межевания территории. Графическая часть»**

Том 1.1.1	8841-21-1.1-ПМТ- ПМОЧ1.1.1	<b>Часть 1.</b> Проект межевания территории. Графическая часть. Сельское поселение Такарликовский сельсовет муниципального района Дюртюлинского района	АО «Петербургские дороги»/ ООО «Автомобиль-Инжиниринг»
Том 1.1.2	8841-21-1.1-ПМТ- ПМОЧ1.1.2	<b>Часть 2.</b> Проект межевания территории. Графическая часть. Сельское поселение Таймурзинский сельсовет муниципального района Дюртюлинского района	АО «Петербургские дороги»/ ООО «Автомобиль-Инжиниринг»
Том 1.1.3	8841-21-1.1-ПМТ- ПМОЧ1.1.3	<b>Часть 3.</b> Проект межевания территории. Графическая часть. Сельское поселение Суккуловский сельсовет муниципального района Дюртюлинского района	АО «Петербургские дороги»/ ООО «Автомобиль-Инжиниринг»
Том 1.1.4	8841-21-1.1-ПМТ- ПМОЧ1.1.4	<b>Часть 4.</b> Проект межевания территории. Графическая часть. Сельское поселение Учпилинский сельсовет муниципального района Дюртюлинского района	АО «Петербургские дороги»/ ООО «Автомобиль-Инжиниринг»
Том 1.1.5	8841-21-1.1-ПМТ- ПМОЧ1.1.5	<b>Часть 5.</b> Проект межевания территории. Графическая часть. Сельское поселение Староянтузовский сельсовет муниципального района Дюртюлинского района	АО «Петербургские дороги»/ ООО «Автомобиль-Инжиниринг»

Изм.	Кол.уч.	Лист	№ док.	Подпись	Дата
------	---------	------	--------	---------	------

8841-21-1.1-СП

Лист

3

**Строительство скоростной автомобильной дороги Казань –  
Екатеринбург на участке Дюртюли – Ачит**

Том 1.1.6	8841-21-1.1-ПМТ-ПМОЧ1.1.6	<b>Часть 6.</b> Проект межевания территории. Графическая часть. Сельское поселение Вострецовский сельсовет муниципального района Бураевского района	АО «Петербургские дороги»/ ООО «Автодор-Инжиниринг»
Том 1.1.7	8841-21-1.1-ПМТ-ПМОЧ1.1.7	<b>Часть 7.</b> Проект межевания территории. Графическая часть. Сельское поселение Бардаковский сельсовет муниципального района Бураевского района	АО «Петербургские дороги»/ ООО «Автодор-Инжиниринг»
Том 1.1.8	8841-21-1.1-ПМТ-ПМОЧ1.1.8	<b>Часть 8.</b> Проект межевания территории. Графическая часть. Сельское поселение Каинлыковский сельсовет муниципального района Бураевского района	АО «Петербургские дороги»/ ООО «Автодор-Инжиниринг»
Том 1.1.9	8841-21-1.1-ПМТ-ПМОЧ1.1.9	<b>Часть 9.</b> Проект межевания территории. Графическая часть. Сельское поселение Кушманаковский сельсовет муниципального района Бураевского района	АО «Петербургские дороги»/ ООО «Автодор-Инжиниринг»
Том 1.1.10	8841-21-1.1-ПМТ-ПМОЧ1.1.10	<b>Часть 10.</b> Проект межевания территории. Графическая часть. Сельское поселение Бураевский сельсовет муниципального района Бураевского района	АО «Петербургские дороги»/ ООО «Автодор-Инжиниринг»
Том 1.1.11	8841-21-1.1-ПМТ-ПМОЧ1.1.11	<b>Часть 11.</b> Проект межевания территории. Графическая часть. Сельское поселение Кузбаевский сельсовет муниципального района Бураевского района	АО «Петербургские дороги»/ ООО «Автодор-Инжиниринг»
Том 1.1.12	8841-21-1.1-ПМТ-ПМОЧ1.1.12	<b>Часть 12.</b> Проект межевания территории. Графическая часть. Сельское поселение Ваньшевский сельсовет муниципального района Бураевского района	АО «Петербургские дороги»/ ООО «Автодор-Инжиниринг»
Том 1.1.13	8841-21-1.1-ПМТ-ПМОЧ1.1.13	<b>Часть 13.</b> Проект межевания территории. Графическая часть. Сельское поселение Тепляковский сельсовет муниципального района Бураевского района	АО «Петербургские дороги»/ ООО «Автодор-Инжиниринг»

**Раздел 2. «Проект межевания территории. Текстовая часть»**

Том 1.2.1	8841-21-1.1-ПМТ-ПМОЧ1.2.1	Часть 1. Проект межевания территории. Текстовая часть	АО «Петербургские дороги»/ ООО «Автодор-Инжиниринг»
Том 1.2.2	8841-21-1.1-ПМТ-ПМОЧ1.2.2.	Часть 2. Проект межевания территории. Текстовая часть	АО «Петербургские дороги»/ ООО «Автодор-Инжиниринг»

Инов. № подл.	Подпись и дата	Взам. инв. №

Изм.	Кол.уч.	Лист	№ док.	Подпись	Дата

8841-21-1.1-СП

Лист

4

**Строительство скоростной автомобильной дороги Казань –  
Екатеринбург на участке Дюртюли – Ачит**

**2. Материалы по обоснованию проекта межевания территории**

**Раздел 3. «Материалы по обоснованию проекта межевания территории.  
Графическая часть»**

Том 2.3.1	8841-21-1.1-ПМТ-ПММО.2.3.1	<b>Часть 1.</b> Материалы по обоснованию проекта межевания территории. Графическая часть. Сельское поселение Такарликовский сельсовет муниципального района Дюртюлинского района	АО «Петербургские дороги»/ ООО «Автодор-Инжиниринг»
Том 2.3.2	8841-21-1.1-ПМТ-ПММО.2.3.2	<b>Часть 2.</b> Материалы по обоснованию проекта межевания территории. Графическая часть. Сельское поселение Таймурзинский сельсовет муниципального района Дюртюлинского района	АО «Петербургские дороги»/ ООО «Автодор-Инжиниринг»
Том 2.3.3	8841-21-1.1-ПМТ-ПММО.2.3.3	<b>Часть 3.</b> Материалы по обоснованию проекта межевания территории. Графическая часть. Сельское поселение Суккуловский сельсовет муниципального района Дюртюлинского района	АО «Петербургские дороги»/ ООО «Автодор-Инжиниринг»
Том 2.3.4	8841-21-1.1-ПМТ-ПММО.2.3.4	<b>Часть 4.</b> Материалы по обоснованию проекта межевания территории. Графическая часть. Сельское поселение Учпилинский сельсовет муниципального района Дюртюлинского района	АО «Петербургские дороги»/ ООО «Автодор-Инжиниринг»
Том 2.3.5	8841-21-1.1-ПМТ-ПММО.2.3.5	<b>Часть 5.</b> Материалы по обоснованию проекта межевания территории. Графическая часть. Сельское поселение Староянтузовский сельсовет муниципального района Дюртюлинского района	АО «Петербургские дороги»/ ООО «Автодор-Инжиниринг»
Том 2.3.6	8841-21-1.1-ПМТ-ПММО.2.3.6	<b>Часть 6.</b> Материалы по обоснованию проекта межевания территории. Графическая часть. Сельское поселение Вострецовский сельсовет муниципального района Бураевского района	АО «Петербургские дороги»/ ООО «Автодор-Инжиниринг»
Том 2.3.7	8841-21-1.1-ПМТ-ПММО.2.3.7	<b>Часть 7.</b> Материалы по обоснованию проекта межевания территории. Графическая часть. Сельское поселение Бардаковский сельсовет муниципального района Бураевского района	АО «Петербургские дороги»/ ООО «Автодор-Инжиниринг»
Том 2.3.8	8841-21-1.1-ПМТ-ПММО.2.3.8	<b>Часть 8.</b> Материалы по обоснованию проекта межевания территории. Графическая часть. Сельское поселение Каинлыковский сельсовет муниципального района Бураевского района	АО «Петербургские дороги»/ ООО «Автодор-Инжиниринг»
Том 2.3.9	8841-21-1.1-ПМТ-ПММО.2.3.9	<b>Часть 9.</b> Материалы по обоснованию проекта межевания территории. Графическая часть. Сельское поселение Кушманаковский сельсовет муниципального района Бураевского района	АО «Петербургские дороги»/ ООО «Автодор-Инжиниринг»

Интв. № подл.	Подпись и дата	Взам. инв. №

Изм.	Кол.уч.	Лист	№ док.	Подпись	Дата

8841-21-1.1-СП

Лист

5

**Строительство скоростной автомобильной дороги Казань –  
Екатеринбург на участке Дюртюли – Ачит**

Том 2.3.10	8841-21-1.1-ПМТ-ПММО.2.3.10	<b>Часть 10.</b> Материалы по обоснованию проекта межевания территории. Графическая часть. Сельское поселение Бураевский сельсовет муниципального района Бураевского района	АО «Петербургские дороги»/ ООО «Автомобиль-Инжиниринг»
Том 2.3.11	8841-21-1.1-ПМТ-ПММО.2.3.11	<b>Часть 11.</b> Материалы по обоснованию проекта межевания территории. Графическая часть. Сельское поселение Кузбаевский сельсовет муниципального района Бураевского района	АО «Петербургские дороги»/ ООО «Автомобиль-Инжиниринг»
Том 2.3.12	8841-21-1.1-ПМТ-ПММО.2.3.12	<b>Часть 12.</b> Материалы по обоснованию проекта межевания территории. Графическая часть. Сельское поселение Ваньшевский сельсовет муниципального района Бураевского района	АО «Петербургские дороги»/ ООО «Автомобиль-Инжиниринг»
Том 2.3.13	8841-21-1.1-ПМТ-ПММО.2.3.13	<b>Часть 13.</b> Материалы по обоснованию проекта межевания территории. Графическая часть. Сельское поселение Тепляковский сельсовет муниципального района Бураевского района	АО «Петербургские дороги»/ ООО «Автомобиль-Инжиниринг»

**Раздел 4. «Материалы по обоснованию проекта межевания территории.  
Пояснительная записка»**

Том 2.4.1	8841-21-1.1-ПМТ-ПММО.2.4.1	<b>Часть 1.</b> Материалы по обоснованию проекта межевания территории. Пояснительная записка.	АО «Петербургские дороги»/ ООО «Автомобиль-Инжиниринг»
Том 2.4.2	8841-21-1.1-ПМТ-ПММО.2.4.2	<b>Часть 2.</b> Материалы по обоснованию проекта межевания территории. Приложения (письма, приказы, распоряжения, иные материалы).	АО «Петербургские дороги»/ ООО «Автомобиль-Инжиниринг»
Том 2.4.3	8841-21-1.1-ПМТ-ПММО.2.4.3	<b>Часть 3.</b> Материалы по обоснованию проекта межевания территории. Приложения. (письма, приказы, распоряжения, иные материалы)	АО «Петербургские дороги»/ ООО «Автомобиль-Инжиниринг»
Том 2.4.4	8841-21-1.1-ПМТ-ПММО.2.4.4	<b>Часть 4.</b> Материалы по обоснованию проекта межевания территории. Приложения. (письма, приказы, распоряжения, иные материалы)	АО «Петербургские дороги»/ ООО «Автомобиль-Инжиниринг»

*Материалы на электронном носителе Том 2.4.4 – Том 2.4.41*

Том 2.4.5	8841-21-1.1-ПМТ-ПММО.2.4.5	<b>Часть 5.</b> Материалы по обоснованию проекта межевания территории. Приложения Кадастровые выписки (кад.квартал 02:17:000000)	АО «Петербургские дороги»/ ООО «Автомобиль-Инжиниринг»
Том 2.4.6	8841-21-1.1-ПМТ-ПММО.2.4.6	<b>Часть 6.</b> Материалы по обоснованию проекта межевания территории. Приложения Кадастровые выписки (кад.квартал 02:17:000000)	АО «Петербургские дороги»/ ООО «Автомобиль-Инжиниринг»

Взам. инв. №	
Подпись и дата	
Инв. № подл.	

Изм.	Кол.уч.	Лист	№ док.	Подпись	Дата	8841-21-1.1-СП	Лист
							6

**Строительство скоростной автомобильной дороги Казань –  
Екатеринбург на участке Дюряули – Ачит**

			Инжиниринг»
Том 2.4.7	8841-21-1.1-ПМТ-ПММО2.4.7	<b>Часть 7.</b> Материалы по обоснованию проекта межевания территории. Приложения Кадастровые выписки (кад.квартал 02:17:000000)	АО «Петербургские дороги»/ ООО «Автодор-Инжиниринг»
Том 2.4.8	8841-21-1.1-ПМТ-ПММО2.4.8	<b>Часть 8.</b> Материалы по обоснованию проекта межевания территории. Приложения Кадастровые выписки (кад.квартал 02:17:000000)	АО «Петербургские дороги»/ ООО «Автодор-Инжиниринг»
Том 2.4.9	8841-21-1.1-ПМТ-ПММО2.4.9	<b>Часть 9.</b> Материалы по обоснованию проекта межевания территории. Приложения (кад.квартал 02:17:000000)	АО «Петербургские дороги»/ ООО «Автодор-Инжиниринг»
Том 2.4.10	8841-21-1.1-ПМТ-ПММО2.4.10	<b>Часть 10.</b> Материалы по обоснованию проекта межевания территории. Приложения (кад.квартал 02:17:000000)	АО «Петербургские дороги»/ ООО «Автодор-Инжиниринг»
Том 2.4.11	8841-21-1.1-ПМТ-ПММО2.4.11	<b>Часть 11.</b> Материалы по обоснованию проекта межевания территории. Приложения (кад.квартал 02:17:000000)	АО «Петербургские дороги»/ ООО «Автодор-Инжиниринг»
Том 2.4.12	8841-21-1.1-ПМТ-ПММО2.4.12	<b>Часть 12.</b> Материалы по обоснованию проекта межевания территории. Приложения (кад.квартал 02:17:000000)	АО «Петербургские дороги»/ ООО «Автодор-Инжиниринг»
Том 2.4.13	8841-21-1.1-ПМТ-ПММО2.4.13	<b>Часть 13.</b> Материалы по обоснованию проекта межевания территории. Приложения (кад.квартал 02:17:000000)	АО «Петербургские дороги»/ ООО «Автодор-Инжиниринг»
Том 2.4.14	8841-21-1.1-ПМТ-ПММО2.4.14	<b>Часть 14.</b> Материалы по обоснованию проекта межевания территории. Приложения (кад.квартал 02:17:000000)	АО «Петербургские дороги»/ ООО «Автодор-Инжиниринг»
Том 2.4.15	8841-21-1.1-ПМТ-ПММО2.4.15	<b>Часть 15.</b> Материалы по обоснованию проекта межевания территории. Приложения (кад.квартал 02:17:000000)	АО «Петербургские дороги»/ ООО «Автодор-Инжиниринг»
Том 2.4.16	8841-21-1.1-ПМТ-ПММО2.4.16	<b>Часть 16.</b> Материалы по обоснованию проекта межевания территории. Приложения (кад.квартал 02:17:000000)	АО «Петербургские дороги»/ ООО «Автодор-Инжиниринг»
Том 2.4.17	8841-21-1.1-ПМТ-ПММО2.4.17	<b>Часть 17.</b> Материалы по обоснованию проекта межевания территории. Приложения (кад.квартал 02:17:000000)	АО «Петербургские дороги»/ ООО «Автодор-Инжиниринг»
Том 2.4.18	8841-21-1.1-ПМТ-ПММО2.4.18	<b>Часть 18.</b> Материалы по обоснованию проекта межевания территории.	АО «Петербургские

Инв. № подл.	
Подпись и дата	
Взам. инв. №	

Изм.	Кол.уч.	Лист	№ док.	Подпись	Дата

8841-21-1.1-СП

Лист

7

**Строительство скоростной автомобильной дороги Казань –  
Екатеринбург на участке Дюряули – Ачит**

		Приложения (кад.квартал 02:17:000000)	дороги»/ ООО «Автодор- Инжиниринг»
Том 2.4.19	8841-21-1.1-ПМТ- ПММО2.4.19	<b>Часть 19.</b> Материалы по обоснованию проекта межевания территории. Приложения (кад.квартал 02:17:000000)	АО «Петербургские дороги»/ ООО «Автодор- Инжиниринг»
Том 2.4.20	8841-21-1.1-ПМТ- ПММО2.4.20	<b>Часть 20.</b> Материалы по обоснованию проекта межевания территории. Приложения (кад.квартал 02:17:000000)	АО «Петербургские дороги»/ ООО «Автодор- Инжиниринг»
Том 2.4.21	8841-21-1.1-ПМТ- ПММО2.4.21	<b>Часть 21.</b> Материалы по обоснованию проекта межевания территории. Приложения Кадастровые выписки (кад.кварталы 02:17:020701, 02:17:020702, 02:17:020703, 02:17:020801, 02:17:020802, 02:17:030501, 02:17:040601, 02:17:040801, 02:17:050703)	АО «Петербургские дороги»/ ООО «Автодор- Инжиниринг»
Том 2.4.22	8841-21-1.1-ПМТ- ПММО2.4.22	<b>Часть 22.</b> Материалы по обоснованию проекта межевания территории. Приложения Кадастровые выписки (кад.кварталы 02:17:050801, 02:17:050802, 02:17:050803, 02:17:050901, 02:17:050902, 02:17:060802, 02:17:060901, 02:17:060903, 02:17:061002, 02:17:070902, 02:17:101001)	АО «Петербургские дороги»/ ООО «Автодор- Инжиниринг»
Том 2.4.23	8841-21-1.1-ПМТ- ПММО2.4.23	<b>Часть 23.</b> Материалы по обоснованию проекта межевания территории. Приложения Кадастровые выписки (кад.кварталы 02:17:101002, 02:17:101202, 02:17:141303, 02:17:141501, 02:17:141502, 02:17:160701)	АО «Петербургские дороги»/ ООО «Автодор- Инжиниринг»
Том 2.4.24	8841-21-1.1-ПМТ- ПММО2.4.24	<b>Часть 24.</b> Материалы по обоснованию проекта межевания территории. Приложения Кадастровые выписки (кад.квартал 02:22:000000)	АО «Петербургские дороги»/ ООО «Автодор- Инжиниринг»
Том 2.4.25	8841-21-1.1-ПМТ- ПММО2.4.25	<b>Часть 25.</b> Материалы по обоснованию проекта межевания территории. Приложения Кадастровые выписки (кад.квартал 02:22:000000)	АО «Петербургские дороги»/ ООО «Автодор- Инжиниринг»
Том 2.4.26	8841-21-1.1-ПМТ- ПММО2.4.26	<b>Часть 26.</b> Материалы по обоснованию проекта межевания территории. Приложения Кадастровые выписки (кад.квартал 02:22:000000)	АО «Петербургские дороги»/ ООО «Автодор- Инжиниринг»
Том 2.4.27	8841-21-1.1-ПМТ- ПММО2.4.27	<b>Часть 27.</b> Материалы по обоснованию проекта межевания территории. Приложения Кадастровые выписки (кад.квартал 02:22:000000)	АО «Петербургские дороги»/ ООО «Автодор- Инжиниринг»
Том 2.4.28	8841-21-1.1-ПМТ- ПММО2.4.28	<b>Часть 28.</b> Материалы по обоснованию проекта межевания территории. Приложения Кадастровые выписки (кад.квартал 02:22:000000)	АО «Петербургские дороги»/ ООО «Автодор- Инжиниринг»

Взам. инв. №	
Подпись и дата	
Инв. № подл.	

Изм.	Кол.уч.	Лист	№док.	Подпись	Дата

8841-21-1.1-СП

Лист

8

**Строительство скоростной автомобильной дороги Казань –  
Екатеринбург на участке Дюряли – Ачит**

Том 2.4.29	8841-21-1.1-ПМТ-ПММО2.4.29	<b>Часть 29.</b> Материалы по обоснованию проекта межевания территории. Приложения Кадастровые выписки (кад.квартал 02:22:000000)	АО «Петербургские дороги»/ ООО «Автодор-Инжиниринг»
Том 2.4.30	8841-21-1.1-ПМТ-ПММО2.4.30	<b>Часть 30.</b> Материалы по обоснованию проекта межевания территории. Приложения Кадастровые выписки (кад.квартал 02:22:000000)	АО «Петербургские дороги»/ ООО «Автодор-Инжиниринг»
Том 2.4.31	8841-21-1.1-ПМТ-ПММО2.4.31	<b>Часть 31.</b> Материалы по обоснованию проекта межевания территории. Приложения Кадастровые выписки (кад.квартал 02:22:000000)	АО «Петербургские дороги»/ ООО «Автодор-Инжиниринг»
Том 2.4.32	8841-21-1.1-ПМТ-ПММО2.4.32	<b>Часть 32.</b> Материалы по обоснованию проекта межевания территории. Приложения Кадастровые выписки (кад.квартал 02:22:000000)	АО «Петербургские дороги»/ ООО «Автодор-Инжиниринг»
Том 2.4.33	8841-21-1.1-ПМТ-ПММО2.4.33	<b>Часть 33.</b> Материалы по обоснованию проекта межевания территории. Приложения Кадастровые выписки (кад.квартал 02:22:000000)	АО «Петербургские дороги»/ ООО «Автодор-Инжиниринг»
Том 2.4.34	8841-21-1.1-ПМТ-ПММО2.4.34	<b>Часть 34.</b> Материалы по обоснованию проекта межевания территории. Приложения Кадастровые выписки (кад.квартал 02:22:000000)	АО «Петербургские дороги»/ ООО «Автодор-Инжиниринг»
Том 2.4.35	8841-21-1.1-ПМТ-ПММО2.4.35	<b>Часть 35.</b> Материалы по обоснованию проекта межевания территории. Приложения Кадастровые выписки (кад.квартал 02:22:000000)	АО «Петербургские дороги»/ ООО «Автодор-Инжиниринг»
Том 2.4.36	8841-21-1.1-ПМТ-ПММО2.4.36	<b>Часть 36.</b> Материалы по обоснованию проекта межевания территории. Приложения Кадастровые выписки (кад.квартал 02:22:000000)	АО «Петербургские дороги»/ ООО «Автодор-Инжиниринг»
Том 2.4.37	8841-21-1.1-ПМТ-ПММО2.4.37	<b>Часть 37.</b> Материалы по обоснованию проекта межевания территории. Приложения Кадастровые выписки (кад.кварталы 02:22:010201, 02:22:020603, 02:22:050504, 02:22:070101, 02:22:090801)	АО «Петербургские дороги»/ ООО «Автодор-Инжиниринг»
Том 2.4.38	8841-21-1.1-ПМТ-ПММО2.4.38	<b>Часть 38.</b> Материалы по обоснованию проекта межевания территории. Приложения Кадастровые выписки (кад.кварталы 02:22:090901, 02:22:140101, 02:22:140201, 02:22:140402, 02:22:150201, 02:22:150301, 02:22:150401, 02:22:150502, 02:22:150601, 02:22:150802, 02:22:151602)	АО «Петербургские дороги»/ ООО «Автодор-Инжиниринг»
Том 2.4.39	8841-21-1.1-ПМТ-ПММО2.4.39	<b>Часть 39.</b> Материалы по обоснованию проекта межевания территории. Приложения Кадастровые выписки	АО «Петербургские дороги»/ ООО «Автодор-

Инв. № подл.	Подпись и дата	Взам. инв. №

Изм.	Кол.уч.	Лист	№док.	Подпись	Дата

8841-21-1.1-СП

Лист

9

**Строительство скоростной автомобильной дороги Казань –  
Екатеринбург на участке Дюряули – Ачит**

		(кад.квартал 02:22:000000)	Инжиниринг»
Том 2.4.40	8841-21-1.1-ПМТ-ПММО2.4.40	<b>Часть 407.</b> Материалы по обоснованию проекта межевания территории. Приложения Кадастровые выписки (кад.кварталы 02:70:000000, 02:70:013101)	АО «Петербургские дороги»/ ООО «Автомобильно-Инжиниринг»
Том 2.4.41	8841-21-1.1-ПМТ-ПММО2.4.41	<b>Часть 41.</b> Материалы по обоснованию проекта межевания территории. Приложения Кадастровые выписки (кад.кварталы 02:00:000000, 02:13:000000, 02:17:000000, 02:22:000000, 02:70:000000)	АО «Петербургские дороги»/ ООО «Автомобильно-Инжиниринг»

**Раздел 5. «Схема резервирования земель»**

Том 2.5.1	8841-21-1.1-ПМТ-ПМСР2.5.1	<b>Часть 1.</b> Схема резервирования земель. М 1:2000	АО «Петербургские дороги»/ ООО «Автомобильно-Инжиниринг»
Том 2.5.2	8841-21-1.1-ПМТ-ПМСР2.5.2	<b>Часть 2.</b> Схема резервирования земель. М 1:2000	АО «Петербургские дороги»/ ООО «Автомобильно-Инжиниринг»
Том 2.5.3	8841-21-1.1-ПМТ-ПМСР2.5.3	<b>Часть 3.</b> Схема резервирования земель. М 1:2000	АО «Петербургские дороги»/ ООО «Автомобильно-Инжиниринг»
Том 2.5.4	8841-21-1.1-ПМТ-ПМСР2.5.4	<b>Часть 4.</b> Схема резервирования земель. М 1:2000	АО «Петербургские дороги»/ ООО «Автомобильно-Инжиниринг»
Том 2.5.5	8841-21-1.1-ПМТ-ПМСР2.5.5	<b>Часть 5.</b> Схема резервирования земель. М 1:2000	АО «Петербургские дороги»/ ООО «Автомобильно-Инжиниринг»

**Приложения**

**Приложение 1. Инженерно-геодезические изыскания.**

Том 1.1	8841-21-2-ДПТ-ИГДИ1.1	<b>Книга 1.</b> Технический отчет по результатам инженерно-геодезических изысканий. Пояснительная записка. Текстовые приложения	ООО «Гипростроймост-Геотех»
Том 1.2	8841-21-2-ДПТ-ИГДИ1.2	<b>Книга 2.</b> Технический отчет по результатам инженерно-геодезических изысканий. Текстовые приложения	ООО «Гипростроймост-Геотех»
Том 1.3	8841-21-2-ДПТ-ИГДИ1.3	<b>Книга 3.</b> Технический отчет по результатам инженерно-геодезических изысканий. Программа инженерно-геодезических изысканий	ООО «Гипростроймост-Геотех»
Том 1.4	8841-21-2-ДПТ-ИГДИ1.4	<b>Книга 4.</b> Технический отчет по результатам инженерно-геодезических изысканий. Графические приложения	ООО «Гипростроймост-Геотех»

Изм.	Кол.уч.	Лист	№док.	Подпись	Дата

8841-21-1.1-СП

Лист

10



**Строительство скоростной автомобильной дороги Казань –  
Екатеринбург на участке Дюртюли – Ачит**

Том 1.5	8841-21-2-ДПТ-ИГДИ1.5	<b>Книга 5.</b> Технический отчет по результатам инженерно-геодезических изысканий. Графические приложения	ООО «Гипростроймост-Геотех»
Том 1.6	8841-21-2-ДПТ-ИГДИ1.6	<b>Книга 6.</b> Технический отчет по результатам инженерно-геодезических изысканий. Графические приложения	ООО «Гипростроймост-Геотех»
<b>Приложение 2. Инженерно-геологические изыскания</b>			
Том 2.1	8841-21-2-ДПТ-ИГЛИ2.1	Книга 1. Технический отчет по результатам инженерно-геологических изысканий. Пояснительная записка	ООО «Гипростроймост-Геотех»
Том 2.2	8841-21-2-ДПТ-ИГЛИ2.2	Книга 2. Технический отчет по результатам инженерно-геологических изысканий. Текстовые приложения	ООО «Гипростроймост-Геотех»
Том 2.3	8841-21-2-ДПТ-ИГЛИ2.3	Книга 3. Технический отчет по результатам инженерно-геологических изысканий. Текстовые приложения	ООО «Гипростроймост-Геотех»
Том 2.4	8841-21-2-ДПТ-ИГЛИ2.4	Книга 4. Технический отчет по результатам инженерно-геологических изысканий. Текстовые приложения	ООО «Гипростроймост-Геотех»
Том 2.5	8841-21-2-ДПТ-ИГЛИ2.5	Книга 5. Технический отчет по результатам инженерно-геологических изысканий. Текстовые приложения	ООО «Гипростроймост-Геотех»
Том 2.6	8841-21-2-ДПТ-ИГЛИ2.6	Книга 6. Технический отчет по результатам инженерно-геологических изысканий. Текстовые приложения	ООО «Гипростроймост-Геотех»
Том 2.7	8841-21-2-ДПТ-ИГЛИ2.7	Книга 7. Технический отчет по результатам инженерно-геологических изысканий. Текстовые приложения	ООО «Гипростроймост-Геотех»
Том 2.8	8841-21-2-ДПТ-ИГЛИ2.8	Книга 8. Технический отчет по результатам инженерно-геологических изысканий. Текстовые приложения	ООО «Гипростроймост-Геотех»
Том 2.9	8841-21-2-ДПТ-ИГЛИ2.9	Книга 9. Технический отчет по результатам инженерно-геологических изысканий. Графические приложения	ООО «Гипростроймост-Геотех»
Том 2.10	8841-21-2-ДПТ-ИГЛИ2.10	Книга 10. Технический отчет по результатам инженерно-геологических изысканий. Графические приложения	ООО «Гипростроймост-Геотех»
Том 2.11	8841-21-2-ДПТ-ИГЛИ2.11	Книга 11. Технический отчет по результатам инженерно-геологических изысканий. Графические приложения	ООО «Гипростроймост-Геотех»
Том 2.12	8841-21-2-ДПТ-ИГЛИ2.12	Книга 12. Технический отчет по результатам инженерно-геологических изысканий. Графические приложения	ООО «Гипростроймост-Геотех»
Том 2.13	8841-21-2-ДПТ-ИГЛИ2.13	Книга 13. Технический отчет по результатам инженерно-геологических изысканий. Графические приложения	ООО «Гипростроймост-Геотех»
Том 2.14	8841-21-2-ДПТ-	Книга 14. Карстологические исследования.	ООО «ПКиБЗ»

Взам. инв. №	
Подпись и дата	
Инв. № подл.	

Изм.	Кол.уч.	Лист	№ док.	Подпись	Дата

8841-21-1.1-СП

Лист

11

**Строительство скоростной автомобильной дороги Казань –  
Екатеринбург на участке Дюртюли – Ачит**

	ИГЛИ2.14	Текстовая часть. Текстовые приложения	
Том 2.15	8841-21-2-ДПТ-ИГЛИ2.15	Книга 15. Карстологические исследования. Графическая часть	ООО «ПКБЗ»
<b>Приложение 3. Инженерно-гидрометеорологические изыскания.</b>			
Том 3.1	8841-21-2-ДПТ-ИГМИ3.1	Книга 1. Технический отчет по результатам инженерно-гидрометеорологических изысканий. Пояснительная записка. Текстовые приложения	ООО «Гипростроймост-Геотех»
Том 3.2	8841-21-2-ДПТ-ИГМИ3.2	Книга 2. Технический отчет по результатам инженерно-гидрометеорологических изысканий. Текстовые приложения	ООО «Гипростроймост-Геотех»
Том 3.3	8841-21-2-ДПТ-ИГМИ3.3	Книга 3. Технический отчет по результатам инженерно-гидрометеорологических изысканий. Графические приложения	ООО «Гипростроймост-Геотех»
<b>Приложение 4. Инженерно-экологические изыскания.</b>			
Том 4.1	8841-21-2-ДПТ-ИЭИ4.1	Книга 1. Инженерно-экологические изыскания. Пояснительная записка	ООО «Гипростроймост-Геотех»
Том 4.2	8841-21-2-ДПТ-ИЭИ4.2	Книга 2. Инженерно-экологические изыскания. Текстовые приложения А, Б, В, Г, Д, Е	ООО «Гипростроймост-Геотех»
Том 4.3	8841-21-2-ДПТ-ИЭИ4.3	Книга 3. Инженерно-экологические изыскания. Текстовые приложения Ж, И, К. Графические приложения	ООО «Гипростроймост-Геотех»
<b>Приложение 5. Материалы, обосновывающие разработку документации по планировке территории</b>			
Том 5.1.1	8841-21-1.1-ДПТ-ОТР5.1.1	Книга 1. Обоснование выбора варианта трассы. Схемы предполагаемых вариантов прохождения трассы	АО «Институт Гипростроймост – Санкт-Петербург»
Том 5.1.2	8841-21-1.1-ДПТ-ОТР5.1.2	Книга 2. Обоснование основных технических решений по автомобильной дороге. Участок №1 ПК0 - ПК417	АО «Гипростроймост – Санкт-Петербург»
Том 5.1.3	8841-21-1.1-ДПТ-ОТР5.1.3	Книга 3. Обоснование основных технических решений по автомобильной дороге. Участок №2 ПК417 - ПК901	АО «Петербургские дороги»
Том 5.1.4	8841-21-1.1-ДПТ-ОТР5.1.4	Книга 4. Обоснование основных технических решений по пересечениям и примыканиям. Участок №1 ПК0 - ПК417	АО «Институт Гипростроймост – Санкт-Петербург»
Том 5.1.5	8841-21-1.1-ДПТ-ОТР5.1.5	Книга 5. Обоснование основных технических решений по пересечениям и примыканиям. Участок №2 ПК417 - ПК901	АО «Петербургские дороги»
Том 5.1.6	8841-21-1.1-ДПТ-ОТР5.1.6	Книга 6. Обоснование основных технических решений по искусственным сооружениям автомобильной дороги	АО «Гипростроймост – Санкт-Петербург»
Том 5.1.7	8841-21-1.1-ДПТ-ОТР5.1.7	Книга 7. Обоснование основных технических решений по искусственным	АО «Институт Гипростроймост – Санкт-

Инв. № подл.	Подпись и дата	Взам. инв. №

Изм.	Кол.уч.	Лист	№ док.	Подпись	Дата	8841-21-1.1-СП	Лист
							12

**Строительство скоростной автомобильной дороги Казань –  
Екатеринбург на участке Дюртюли – Ачит**

		сооружениям автомобильной дороги. Мост через р. Белая	Петербург»
Том 5.1.8	8841-21-1.1-ДПТ-ОТР5.1.8	Книга 8. Обоснование основных технических решений по искусственным сооружениям переустраиваемых автомобильных дорог	АО «Институт Гипростроймост – Санкт-Петербург»
Том 5.1.9	8841-21-1.1-ДПТ-ОТР5.1.9	Книга 9. Обоснование основных технических решений АСУДД и системы платности	КСМ
Том 5.1.10	8841-21-1.1-ДПТ-ОТР5.1.10	Книга 10. Обоснование основных технических решений и мест размещения объектов дорожного сервиса, МФЗ и иных зданий, и сооружений необходимых для содержания автомобильной дороги	АО «Петербургские дороги»
Том 5.1.11	8841-21-1.1-ДПТ-ОТР5.1.11	Книга 11. Мероприятия по переустройству коммуникаций	АО «Институт Гипростроймост – Санкт-Петербург»
Том 5.1.12	8841-21-1.1-ДПТ-ОТР5.1.12	Книга 12. Обоснование основных технических решений по транспортной безопасности	ГлобоТэк
Том 5.2	8841-21-1.1-ДПТ-ГОЧС5.2.13	Книга 13. Перечень мероприятий по гражданской обороне, мероприятий по предупреждению чрезвычайных ситуаций природного и техногенного характера	ГлобоТэк
Том 5.3	8841-21-1.1-ДПТ-ООС5.3.14	Книга 14. Мероприятия по охране окружающей среды	ООО «Транспроектинжиниринг»
Том 5.4	8841-21-1.1-ДПТ-АРХ5.4.15	Книга 15. Мероприятия по обеспечению сохранности выявленных объектов культурного наследия. Выполнение археологического и историко-культурного обследования.	ООО «Гипростроймост-Геотех»
Том 5.5.1	8841-21-1.1-ДПТ-ЭКИ5.5.16	Книга 16. Экономические изыскания по выбранному варианту размещения Объекта и основных технических решений. Характеристика социально-экономического развития зоны тяготения проектируемого Объекта.	ООО «А+С Транспроект» (SIMETRA)
Том 5.5.2	8841-21-1.1-ДПТ-ЭКИ5.5.17	Книга 17. Экономические изыскания по выбранному варианту размещения Объекта и основных технических решений. Анализ существующей транспортной сети.	ООО «А+С Транспроект» (SIMETRA)
Том 5.5.3	8841-21-1.1-ДПТ-ЭКИ5.5.18	Книга 18. Экономические изыскания по выбранному варианту размещения Объекта и основных технических решений. Прогноз интенсивности движения транспортных потоков.	ООО «А+С Транспроект» (SIMETRA)
Том 6	8841-21-1.1-ДПТ-РВИ6	<b>Приложение 6. Определение предварительного размера возмещения в</b>	АО «Институт Гипростроймост

Инва. № подл.	Подпись и дата	Взам. инв. №

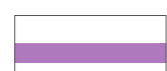






Изм.	Кол.уч.	Лист	№ док.	Подпись	Дата	8841-21-1.1-СП	Лист 13
------	---------	------	--------	---------	------	----------------	------------

**Строительство скоростной автомобильной дороги Казань –  
Екатеринбург на участке Дюртюли – Ачит**

		<i>связи с изъятием для государственных нужд земельных участков и (или) иных объектов недвижимого имущества, занятием земельных участков на время проведения строительно-монтажных работ (укрупненный расчет).</i>	– Санкт-Петербург»
Том 7	8841-21-1.1-ДПТ-ССР7	<i>Приложение 7. Сводный сметный расчет стоимости строительства Автомобильной дороги на основании укрупненных нормативов цены строительства или объектов аналогов.</i>	АО «Гипростроймост – Санкт-Петербург»
Том 8	8841-21-1.1-ДПТ-УРС8	<i>Приложение 8. Укрупненный расчет стоимости эксплуатации Автомобильной дороги и предлагаемой системы взимания платы на эксплуатационной стадии реализации проекта.</i>	АО «Петербургские дороги»
Том 9	8841-21-1.1-ДПТ-ДСТУ9	<i>Приложение 9. Документы согласований, технические требования и условия</i>	АО «Петербургские дороги»

Инв. № подл.	Подпись и дата	Взам. инв. №							8841-21-1.1-СП	Лист
			Изм.	Кол.уч.	Лист	№док.	Подпись	Дата		14

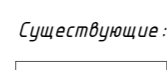

**Условные обозначения**

-  Границы территории, применительно к которой осуществляется подготовка проекта межевания
-  Границы муниципальных районов \*
-  Границы поселений / городских округов \*
-  Границы населенных пунктов \*
-  Границы кадастровых кварталов
-  Границы существующих земельных участков, учтенных в Едином государственном реестре недвижимости
-  Границы существующих объектов капитального строительства, учтенных в Едином государственном реестре недвижимости


Кадастровый квартал  
02:22:070101


02:22:070101:10 Кадастровые номера существующих земельных участков, учтенных в Едином государственном реестре недвижимости (ЕГРН)


02:00:000000:1357 Кадастровые номера существующих объектов недвижимого имущества, учтенных в Едином государственном реестре недвижимости (ЕГРН)

- Существующие: 
- Планируемые: 
- Границы водных объектов



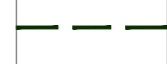
**Границы зон планируемого размещения линейных объектов:**

 автомобильной дороги федерального значения, планируемые к установлению в составе документации по планировке территории объекта "Строительство и реконструкция участков автомобильной дороги М-7 "Волга" Москва - Владимир - Нижний Новгород - Казань - Уфа на участке км 1169+910 - км 1231+352 (обход населенных пунктов Исаметово, Верхнеяркеево, Лаяшты, Ишкарово, Асяново) Республика Башкортостан"

 скоростной автомобильной дороги федерального значения «Скоростная автомобильная дорога Казань - Екатеринбург на участке Дюртюли - Ачит» (на период эксплуатации) \*\*

 скоростной автомобильной дороги федерального значения «Скоростная автомобильная дорога Казань - Екатеринбург на участке Дюртюли - Ачит» (на период строительства) \*\*


**Границы зон планируемого размещения линейных объектов, подлежащих реконструкции в связи с изменением их местоположения:**

-  автомобильных дорог \*\*
-  инженерных сетей и сооружений (на период эксплуатации) \*\*
-  инженерных сетей и сооружений (на период реконструкции) \*\*





в т.ч. границы зон планируемого размещения объектов капитального строительства, проектируемых в составе инженерных сетей и сооружений, подлежащих реконструкции в связи с изменением их местоположения:

-  наземных элементов инженерных сетей \*\*


**Оси планируемых автомобильных дорог:**

 автомобильной дороги общего пользования федерального значения






**Границы лесничеств:**

-  границы Дюртюлинского участкового лесничества \*\*\*
-  границы Бирского участкового лесничества \*\*\*
-  границы лесных кварталов \*\*\*\*
-  границы лесотаксационных выделов \*

**Объекты культурного наследия:**


 Алтайской И селище памятники истории и архитектуры \*\*\*

**Сведения об отнесении существующих земельных участков к определенной категории земель:**


-  земли сельскохозяйственного назначения
-  земли населенных пунктов
-  земли промышленности, энергетики, транспорта, связи, радиовещания, телевидения, информатики, земли для обеспечения космической деятельности, земли обороны, безопасности и земли иного специального назначения
-  земли лесного фонда
-  земли государственная собственность на которые не разграничена

**Границы устанавливаемых публичных сервитутов:**

В границах зон планируемого размещения автомобильных дорог (на период эксплуатации), в том числе подлежащих реконструкции в связи с изменением их местоположения:


 границы публичных сервитутов, устанавливаемых на пересечении с автомобильными дорогами


В границах планируемого размещения автомобильной дороги (на период строительства):

 границы и условные номера устанавливаемых публичных сервитутов


В границах зон планируемого размещения линейных объектов, подлежащих реконструкции в связи с изменением их местоположения:

**Инженерных сетей и сооружений на период эксплуатации:**

 границы и условные номера устанавливаемых публичных сервитутов за границами зон планируемого размещения автомобильных дорог (на период эксплуатации)



 границы и условные номера устанавливаемых публичных сервитутов в границах зон планируемого размещения автомобильных дорог (на период эксплуатации)

**Инженерных сетей и сооружений на период реконструкции:**

 границы и условные номера устанавливаемых публичных сервитутов

**Границы зон с особыми условиями использования территории:**

Установленные в соответствии с законодательством Российской Федерации:





Учтенные в ЕГРН:  Установленные в соответствии с законодательством РФ: 

**Границы охранных зон существующих инженерных сетей и сооружений:**

-  линий электропередачи свыше 1 кВ
-  линий и сооружений связи
-  трубопроводов (водопроводов)
-  трубопроводов (нефтепроводов)
-  трубопроводов (газопроводов)
-  минимальных расстояний газопроводов (расстояние от оси подземных магистральных газопроводов до населенных пунктов, отдельных промышленных и сельскохозяйственных предприятий, зданий и сооружений)
-  Границы береговых полос
-  Границы прибрежных защитных полос
-  Границы водоохранных зон
-  Границы придорожных полос автомобильных дорог

**Границы иных зон с особыми условиями территорий:**











Ограничения по техногенным факторам:

-  санитарно-защитная зона свалок \*\*\*
-  санитарно-защитная зона автомобильной дороги \*\*\*
-  санитарно-защитная зона проектируемой железной дороги \*\*\*
-  санитарно-защитная зона от нефтяных скважин и газопроводов (существующего магистрального газопровода) \*\*\*

**Подлежащие установлению, изменению в связи с размещением линейных объектов:**

 границы придорожной полосы автомобильной дороги

Подлежащие установлению, изменению в связи с размещением линейных объектов, подлежащих реконструкции в связи с их переносом из зон планируемого размещения линейных объектов либо в границах зон планируемого размещения линейных объектов:

-  Границы придорожных полос автомобильных дорог
-  Границы охранных зон линий электропередачи свыше 1 кВ
-  Границы охранных зон линий связи
-  Границы охранных зон водопроводов
-  Границы охранных зон нефтепроводов
-  Границы охранных зон канализации
-  Границы охранных зон газопроводов
- Зоны минимальных допустимых расстояний:**
-  газопровода
-  линий электропередач 6-10 кВ
-  линий электропередач 35-220 кВ
-  нефтепровода
-  Границы береговых полос
-  Границы прибрежных защитных полос
-  Границы водоохранных зон


Примечание: границы земель участков/кварталов, зон планируемого размещения объектов, лесничеств привязаны к геодезической координатной сети в системе координат ГСК-02

- категория земель учетных частей/земельных участков, категория земель которых не определена, на чертеже указаны в соответствии с категорией земель единого землепользования
- в границах разработки проекта межевания территории отсутствуют особо охраняемые природные территории и объекты, объекты археологического наследия
- условные обозначения и текстовое наименование условных обозначений проекта межевания территории выполнены в соответствии с протоколом от 13.10.2021 № РД-376 пр и письмом от 21.10.2021 № 29703-22 Государственной компании "Российские автомобильные дороги"

\* отображены с целью информационной целостности документа и не являются утверждаемыми

\*\* установлены проектом планировки территории

\*\*\* в соответствии с приказами Министерства природных ресурсов и экологии Российской Федерации Федерального агентства лесного хозяйства (РОСЛЕСХОЗ) от 12.03.2021 №174 и от 17.03.2021 №198

						8841-21-1.1- ПМТ - ПММО 2.3.9.40			
						"СТРОИТЕЛЬСТВО СКОРОСТНОЙ АВТОМОБИЛЬНОЙ ДОРОГИ КАЗАНЬ - ЕКАТЕРИНБУРГ, НА УЧАСТКЕ ДЮРТЮЛИ - АЧИТ". ЭТАП 11 КМ 0 - КМ 90, РЕСПУБЛИКА БАШКОРТОСТАН"			
Изн.	Кал.уч.	Лист	№ док.	Дейст.	Дата				
Нач. управл. эк.	Погольева Е.Р.	10.21							
Нач. отдела	Рачкова Е.С.	10.21							
						Материалы по обоснованию проекта межевания территории	Станд.	Лист	Листов
						ДПТ	1	1	
						УСЛОВНЫЕ ОБОЗНАЧЕНИЯ Масштаб 1:2000			
									

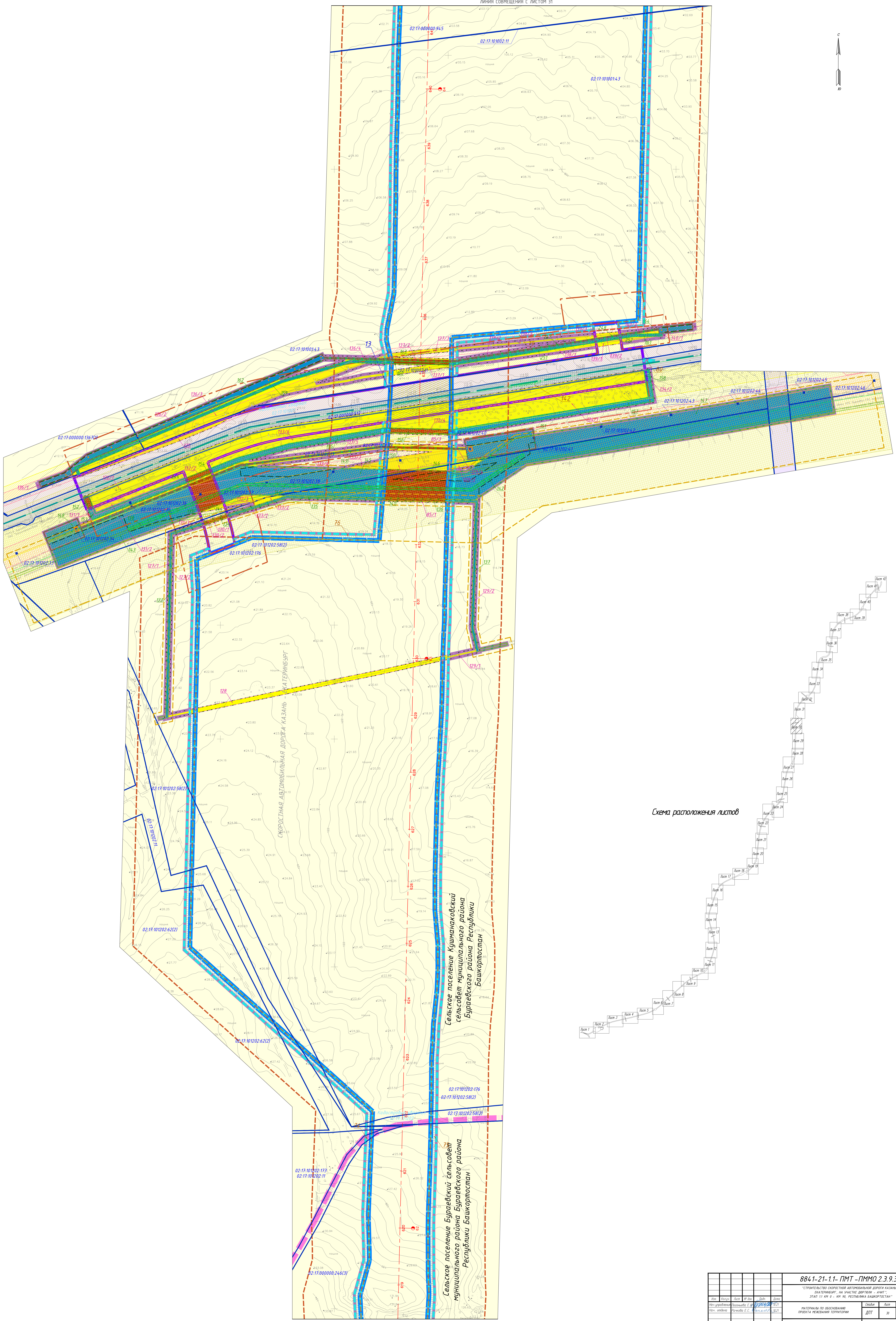
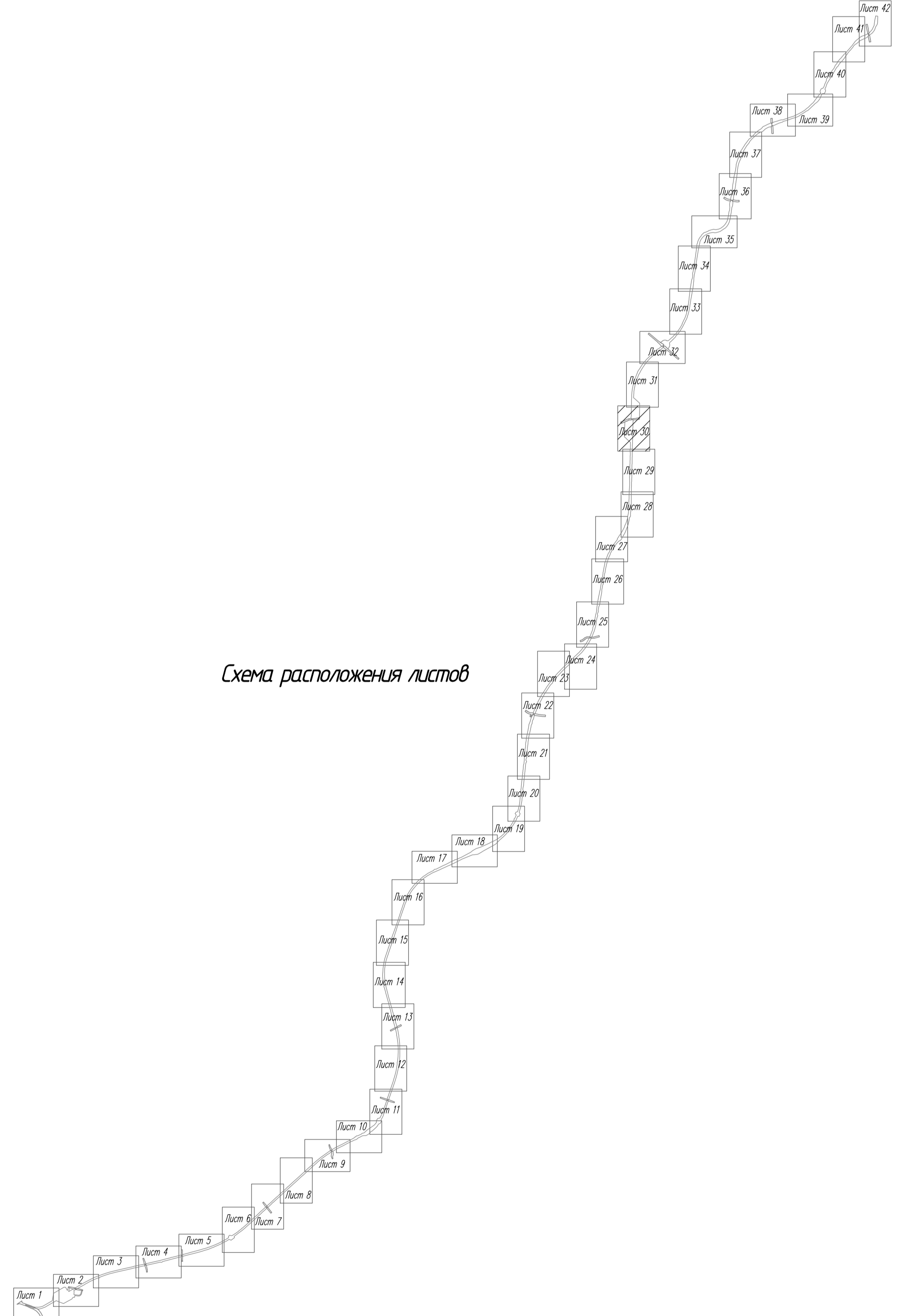


Схема расположения листов



Сельское поселение Кушмановский  
муниципального района Бурейского района  
Республики Башкортостан

Сельское поселение Бурейский сельсовет  
муниципального района Бурейского района  
Республики Башкортостан

8841-21-1.1- ПМТ - ПММО 2.3.9.30			Листы	Лист	Листы
"СТРОИТЕЛЬСТВО СКОРОСТНОЙ АВТОМОБИЛЬНОЙ ДОРОЖИ КАЗАНЬ - КРАТКИЙНУР" НА УЧАСТКЕ ЗЕМЕЛЬ ... ЛИСТ 11			Листы	Лист	Листы
Исполнитель	Инженер	Должность	Листы	Лист	Листы
Исполнитель	Инженер	Должность	Листы	Лист	Листы
Исполнитель	Инженер	Должность	Листы	Лист	Листы
Материал по обоснованию проекта межевания территории			Листы	Лист	Листы
Чертеж межевания территории (фрагмент по обоснованию)			Листы	Лист	Листы
Рисунки 1:300			Листы	Лист	Листы
АВТОДОП			Листы	Лист	Листы

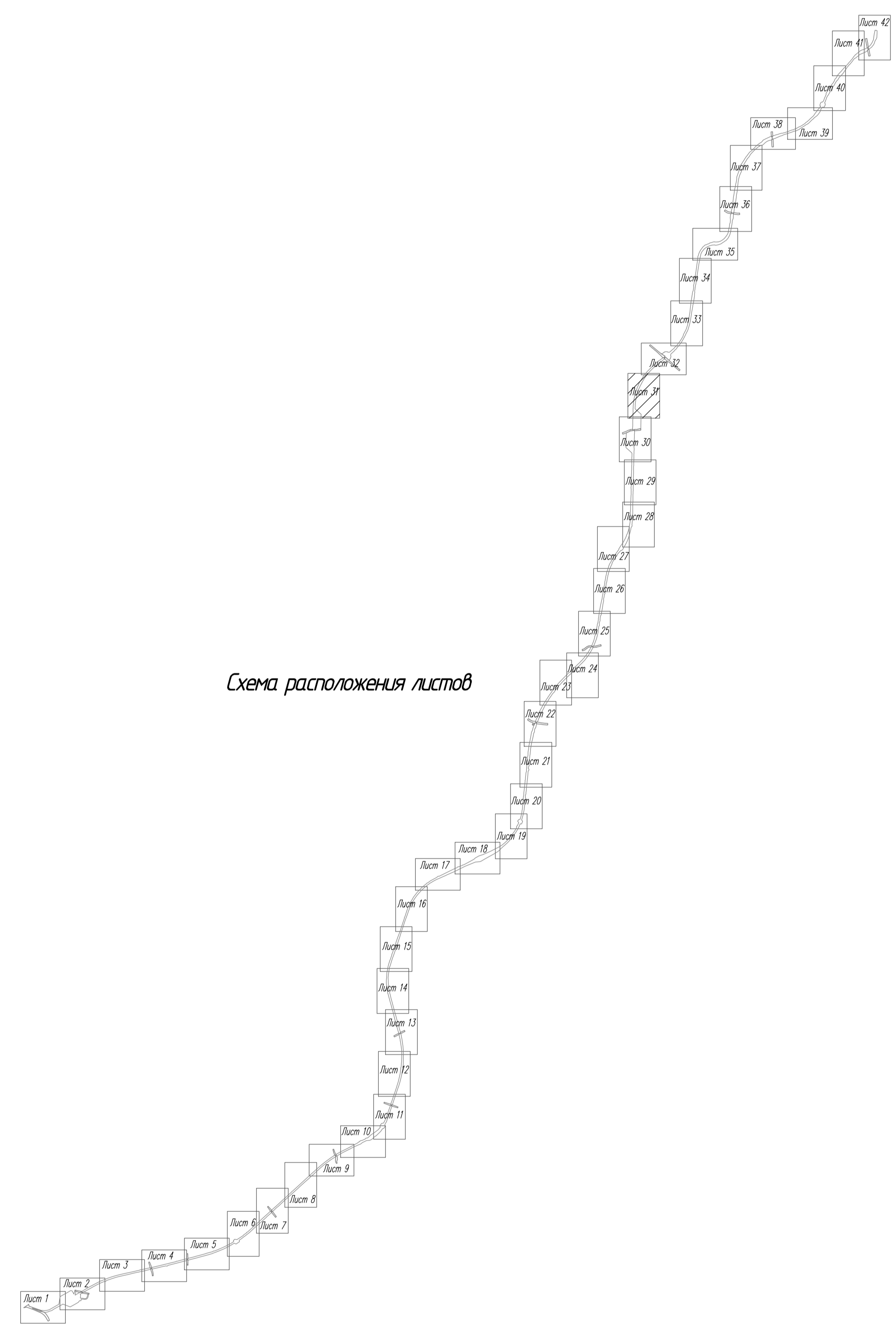
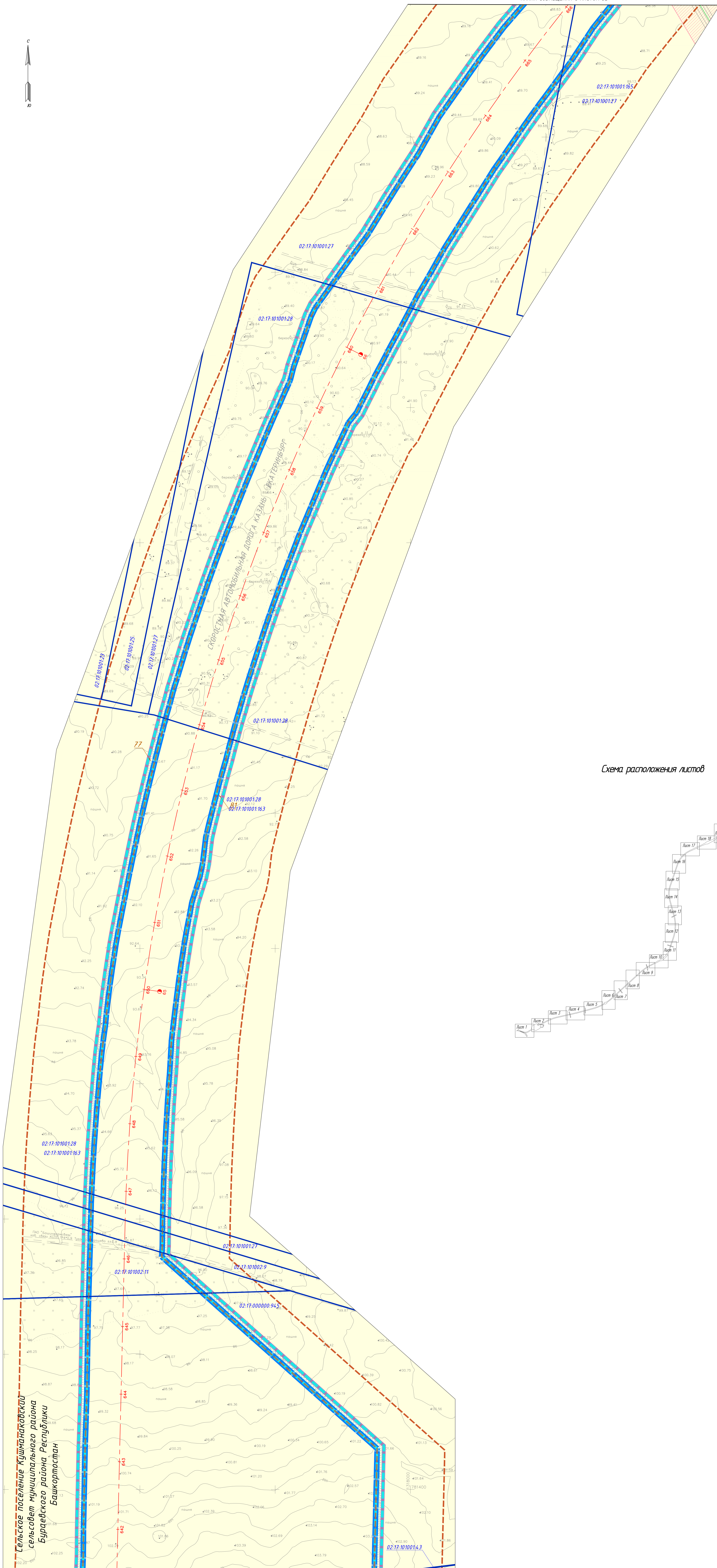
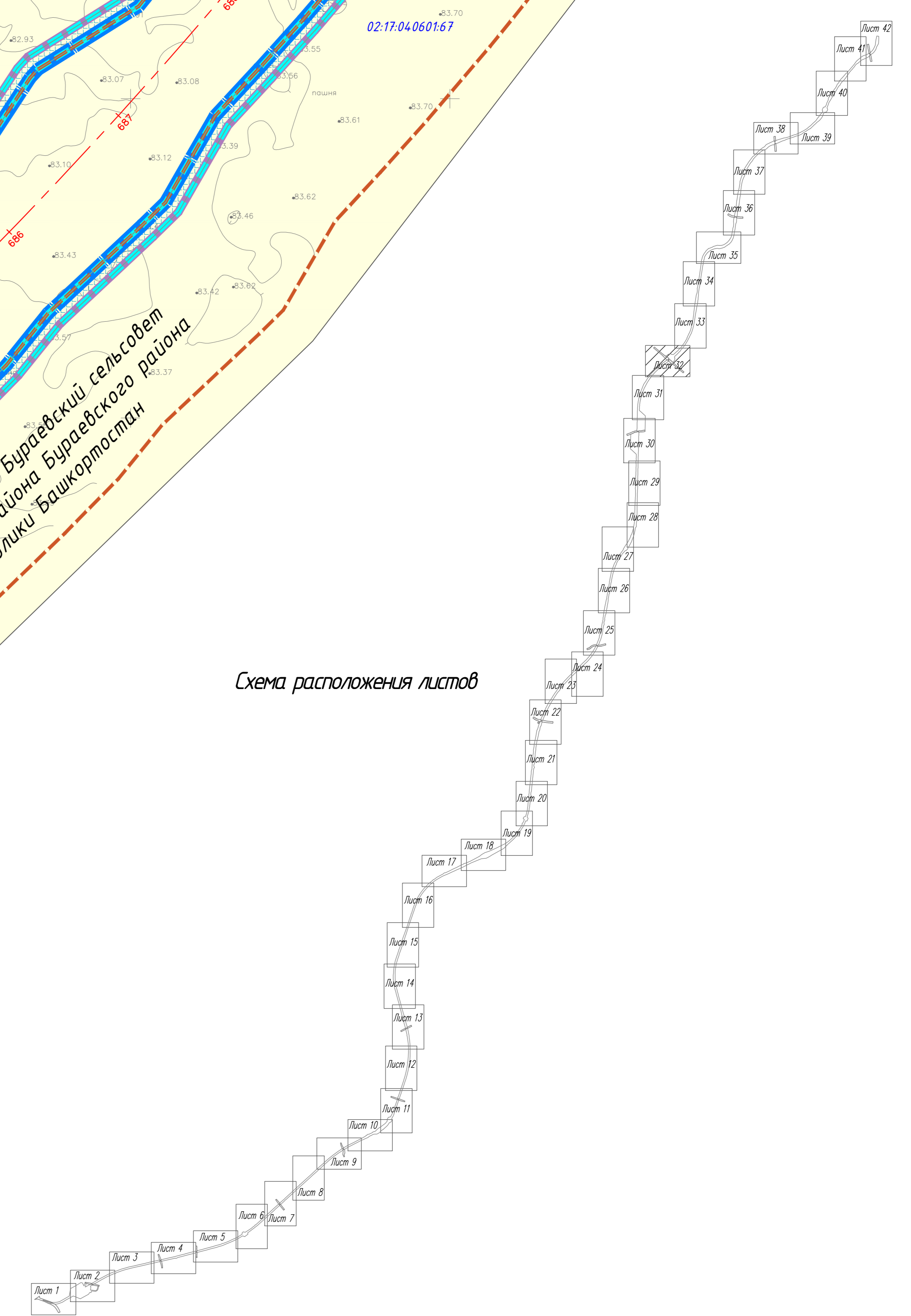
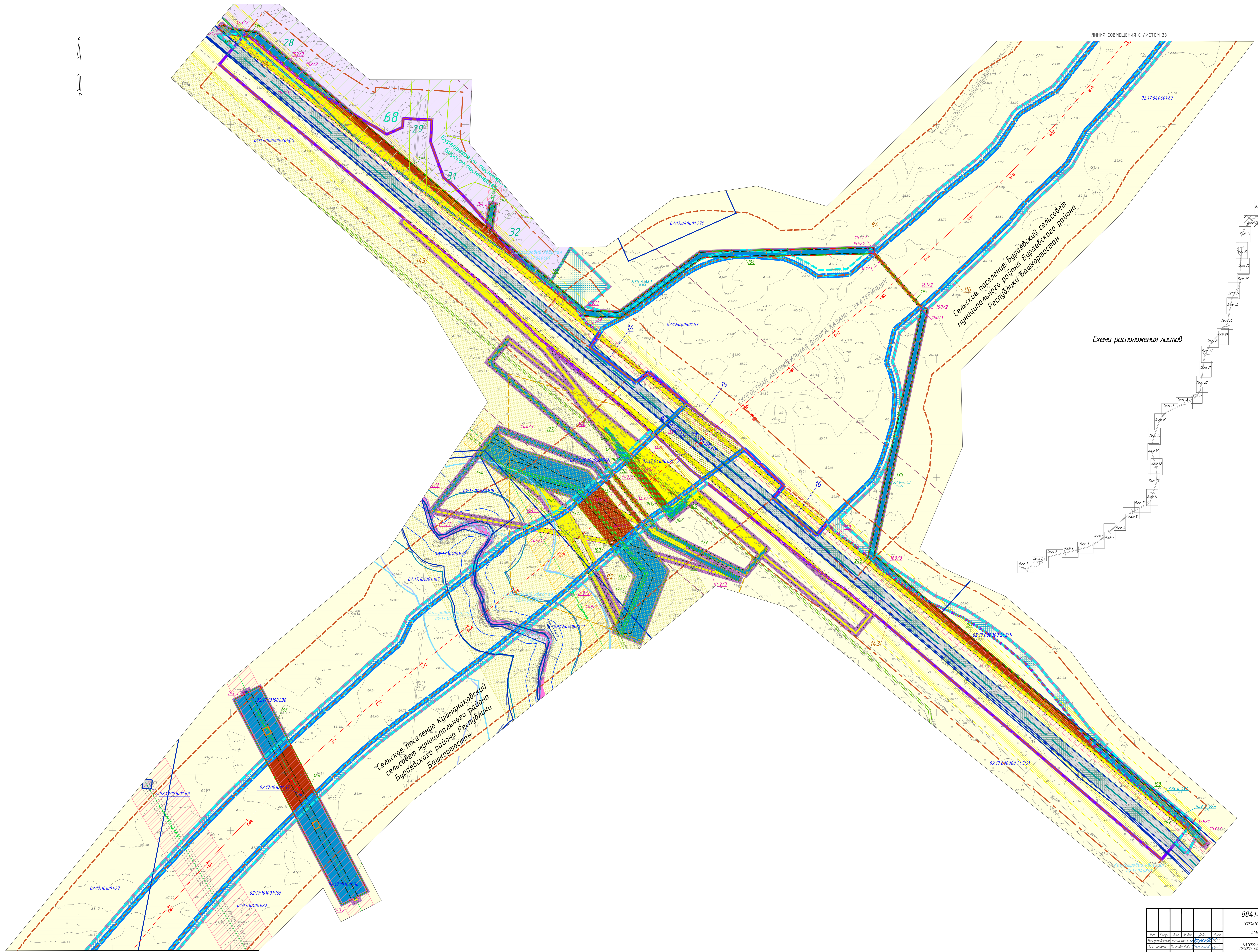


Схема расположения листов

				8841-21-1.1- ПМТ - ПММО 2.3.9.31		
				"СТРОИТЕЛЬСТВО СКОРОСТНОЙ АВТОМОБИЛЬНОЙ ДОРОГИ КАЗАНЬ - УФА ТЕРМИНАЛ" НА УЧАСТКЕ ЗАЙТОМ - ЛИСТ 11 ИЗ 40 - РЕСПУБЛИКА БАШКОРТОСТАН		
Исполн.	Лист	ИР.001	Лист	Лист	Лист	Лист
Исполн.	Лист	ИР.002	Лист	Лист	Лист	Лист
Исполн.	Лист	ИР.003	Лист	Лист	Лист	Лист
Исполн.	Лист	ИР.004	Лист	Лист	Лист	Лист
Исполн.	Лист	ИР.005	Лист	Лист	Лист	Лист
				МАТЕРИАЛЫ ПО ОСНОВАНИЮ ПРОЕКТА МЕЖДУНАЦИОНАЛЬНОЙ ТЕРРИТОРИИ		
				ЧЕРТЕЖ РЕЖЕВАНИЯ ТЕРРИТОРИИ (ГРАФИКАЛЬНЫЙ ДОКУМЕНТ)		
				Рисунки 1:300		
				АВТОДОП		



линия совмещения с листом 31

Схема расположения листов

										884-1-21-1.1- ПМТ - ПММО 2.3.9.32							
										"Строительство скоростной автомобильной дороги «Казань - Екатеринбург» на участке «Дорога - Амит»							
										Этап 11 км 0 - км 10, Республика Башкортостан							
										МАТЕРИАЛЫ ПО ОСНОВНОМУ ЭТАПУ ПРОЕКТИРОВАНИЯ							
										ЧЕРТЕЖ РЕЖЕВАННОЙ ТЕРРИТОРИИ (МАСТРАБЫ ПО ОСНОВНОМУ ЭТАПУ ПРОЕКТИРОВАНИЯ)							
										Решение 1200							
										<table border="1"> <tr> <td>Листы</td> <td>Всего</td> <td>Листов</td> </tr> <tr> <td>ДПТ</td> <td>32</td> <td>42</td> </tr> </table>		Листы	Всего	Листов	ДПТ	32	42
Листы	Всего	Листов															
ДПТ	32	42															