

**Акционерное общество
«Научно-исследовательский и проектный институт гражданского
строительства, благоустройства и городского дизайна «Моспроект-3»
АО «Моспроект-3»**



**Г Р У П П А К О М П А Н И Й
МОСПРОЕКТ-3**

Свидетельство № СРО-П-132-01022010 от 24.06.2019г.

Заказчик – Государственная компания «Российские автомобильные дороги»

***Строительство скоростной автомобильной дороги Казань –
Екатеринбург на участке Дюртюли – Ачит***

**этап 1.1 км 0 – км 90
Республика Башкортостан**

ПРОЕКТ МЕЖЕВАНИЯ ТЕРРИТОРИИ

**Материалы по обоснованию проекта межевания территории
Раздел 4. Материалы по обоснованию проекта межевания
территории. Пояснительная записка**

Том 2.4.10

**Часть 10. Материалы по обоснованию проекта межевания
территории. Приложения
Кадастровые выписки (кад.квартал 02:17:000000)**

8841-21-1.1-ПМТ- ПММО2.4.10

Акционерное общество
«Научно-исследовательский и проектный институт гражданского
строительства, благоустройства и городского дизайна «Моспроект-3»
АО «Моспроект-3»

*Строительство скоростной автомобильной дороги Казань –
Екатеринбург на участке Дюртюли – Ачит
этап 1.1 км 0 – км 90
Республика Башкортостан*

ПРОЕКТ МЕЖЕВАНИЯ ТЕРРИТОРИИ

**Материалы по обоснованию проекта межевания территории
Раздел 4. Материалы по обоснованию проекта межевания
территории. Пояснительная записка**

Том 2.4.10

**Часть 10. Материалы по обоснованию проекта межевания
территории. Приложения
Кадастровые выписки (кад.квартал 02:17:000000)**

8841-21-1.1-ПМТ- ПММО2.4.10

Руководитель Дирекции
по проектированию №2

Комплексный главный
инженер проекта



Т.И. Гушляк

А.В. Федосеев

2021

Согласовано		
Взам. инв. №		
Подпись и дата		
Инв. № подл.		



**СТРОИТЕЛЬСТВО СКОРОСТНОЙ АВТОМОБИЛЬНОЙ ДОРОГИ
КАЗАНЬ – ЕКАТЕРИНБУРГ НА УЧАСТКЕ ДЮРТЮЛИ – АЧИТ**

**Строительство скоростной автомобильной дороги Казань –
Екатеринбург на участке Дюртиули – Ачит
этап 1.1 км 0 – км 90
Республика Башкортостан**

**Проект межевания территории
Материалы по обоснованию проекта межевания территории
Раздел 4. Материалы по обоснованию проекта межевания
территории. Пояснительная записка**

Том 2.4.10

**Часть 10. Материалы по обоснованию проекта межевания территории.
Приложения
Кадастровые выписки (кад.квартал 02:17:000000)
8841-21-1.1-ПМТ- ПММО2.4.10**

Генеральный директор

Комплексный ГИП



Ю.А. Орленко

О.Н. Андреева

**Санкт-Петербург
2021**



ИНН 7710946388 КПП 770901001 ОГРН 1137746777871
Россия, 127006, г. Москва, Страстной бульвар, д. 9, эт. 3 пом. XV ком. 7
Тел.: +7 (495) 775-99-20, post@avtodor-eng.ru, www.avtodor-eng.ru

ПРОЕКТ МЕЖЕВАНИЯ ТЕРРИТОРИИ ЛИНЕЙНОГО ОБЪЕКТА

«Строительство скоростной автомобильной дороги Казань – Екатеринбург на участке Дюртили – Ачит», этап 1.1. км 0 – км 90, Республика Башкортостан»

**Материалы по обоснованию проекта межевания территории
Раздел 4. Материалы по обоснованию проекта межевания территории.
Пояснительная записка**

Том 2.4.10

**Часть 10. Материалы по обоснованию проекта межевания территории.
Приложения
Кадастровые выписки (кад.квартал 02:17:000000)**

8841-21-1.1-ПМТ- ПММО2.4.10

Генеральный директор

Начальник управления
территориального планирования



К.В. Могильный

Е.Ю. Погоньева

Москва 2021

СОСТАВ АВТОРСКОГО КОЛЛЕКТИВА
ПРОЕКТА МЕЖЕВАНИЯ ТЕРРИТОРИИ ЛИНЕЙНОГО ОБЪЕКТА
«Строительство скоростной автомобильной дороги Казань – Екатеринбург на участке
Дюртюли – Ачит», этап 1.1 км 0 – км 90, Республика Башкортостан»

Начальник управления
территориального планирования



(подпись)

Погоньева Е.Ю.


Начальник отдела
территориального планирования



(подпись)

Рачкова Е.С.


Главный специалист отдела
территориального планирования



(подпись)

Копейкина О.М.


Главный специалист отдела подготовки
исходно-разрешительной документации



(подпись)

Минубаева Ю.Р.

Ведущий специалист отдела
территориального планирования



(подпись)

Жарикова М.С.

Специалист отдела подготовки
исходно-разрешительной документации



(подпись)

Янин Т.С.

СОДЕРЖАНИЕ

1. Состав документации по планировке территории (лист 1 – лист 14).....	7
2. Выписка из Единого государственного реестра недвижимости об объекте недвижимости на земельный участок с кадастровым номером 02:17:000000:180.....	21
3. Выписка из Единого государственного реестра недвижимости об объекте недвижимости на земельный участок с кадастровым номером 02:17:000000:189.....	366

**Строительство скоростной автомобильной дороги Казань –
Екатеринбург на участке Дюртюли – Ачит**

Номер тома	Обозначение	Наименование	Примечание
Строительство скоростной автомобильной дороги Казань – Екатеринбург на участке Дюртюли – Ачит», этап 1.1 км 0 – км 90, Республика Башкортостан			
Проект планировки территории			
1. Основная часть проекта планировки территории			
Раздел 1. «Проект планировки территории. Графическая часть»			
Том 1.1.1	8841-21-1.1-ППТ-ППОЧ1.1.1	Часть 1. Чертежи красных линий. Муниципальный район Дюртюлинский район	АО «Петербургские дороги»
Том 1.1.2	8841-21-1.1-ППТ-ППОЧ1.1.2	Часть 2. Чертежи красных линий. Муниципальный район Бураевский район	АО «Петербургские дороги»
Том 1.1.3	8841-21-1.1-ППТ-ППОЧ1.1.3	Часть 3. Чертежи границ зон планируемого размещения линейных объектов, совмещенный с чертежом границ зон планируемого размещения линейных объектов, подлежащих реконструкции в связи с изменением их местоположения (автомобильных дорог). Муниципальный район Дюртюлинский район	АО «Петербургские дороги»
Том 1.1.4	8841-21-1.1-ППТ-ППОЧ1.1.4	Часть 4. Чертежи границ зон планируемого размещения линейных объектов, совмещенный с чертежом границ зон планируемого размещения линейных объектов, подлежащих реконструкции в связи с изменением их местоположения (автомобильных дорог). Муниципальный район Бураевский район	АО «Петербургские дороги»
Том 1.1.5	8841-21-1.1-ППТ-ППОЧ1.1.5	Часть 5. Чертежи границ зон планируемого размещения линейных объектов, подлежащих реконструкции в связи с изменением их местоположения (инженерных сетей и сооружений). Муниципальный район Дюртюлинский район	АО «Петербургские дороги»
Том 1.1.6	8841-21-1.1-ППТ-ППОЧ1.1.6	Часть 6. Чертежи границ зон планируемого размещения линейных объектов, подлежащих реконструкции в связи с изменением их местоположения (инженерных сетей и сооружений). Муниципальный район Бураевский район	АО «Петербургские дороги»

Согласовано

Взам. инв. №

Подпись и дата

Инв. № подл.

8841-21-1.1-СП

Изм.	Кол.уч.	Лист	№док.	Подпись	Дата
Разработал		Кудрявцева			10.21
Н.Контр.		Кузнецов			10.21
КГИП		Андреева			10.21

Состав документации
по планировке территории

Стадия	Лист	Листов
ДПТ	1	14



**Строительство скоростной автомобильной дороги Казань –
Екатеринбург на участке Дюртюли – Ачит**

Раздел 2. «Положение о размещении линейных объектов»

Том 1.2.1	8841-21-1.1-ППТ- ППОЧ1.2.1	Часть 1. Положение о размещении линейных объектов	АО «Петербургские дороги»
-----------	-------------------------------	--	---------------------------------

2. Материалы по обоснованию проекта планировки территории

**Раздел 3. «Материалы по обоснованию проекта планировки территории.
Графическая часть»**

Том 2.3.1	8841-21-1.1-ППТ- ППМО2.3.1	Часть 1. Схема расположения элементов планировочной структуры. Схема использования территории в период подготовки проекта планировки территории. Муниципальный район Дюртюлинский район	АО «Петербургские дороги»
Том 2.3.2	8841-21-1.1-ППТ- ППМО2.3.2	Часть 2. Схема расположения элементов планировочной структуры. Схема использования территории в период подготовки проекта планировки территории. Муниципальный район Бураевский район	АО «Петербургские дороги»
Том 2.3.3	8841-21-1.1-ППТ- ППМО2.3.3	Часть 3. Схема организации улично-дорожной сети и движения транспорта. Муниципальный район Дюртюлинский район	АО «Петербургские дороги»
Том 2.3.4	8841-21-1.1-ППТ- ППМО2.3.4	Часть 4. Схема организации улично-дорожной сети и движения транспорта. Муниципальный район Бураевский район	АО «Петербургские дороги»
Том 2.3.5	8841-21-1.1-ППТ- ППМО2.3.5	Часть 5. Схема вертикальной планировки территории. Схема инженерной подготовки и инженерной защиты территории. Муниципальный район Дюртюлинский район	АО «Петербургские дороги»
Том 2.3.6	8841-21-1.1-ППТ- ППМО2.3.6	Часть 6. Схема вертикальной планировки территории. Схема инженерной подготовки и инженерной защиты территории. Муниципальный район Бураевский район	АО «Петербургские дороги»
Том 2.3.7	8841-21-1.1-ППТ- ППМО2.3.7	Часть 7. Схема границ зон с особыми условиями использования территорий, особо охраняемых природных территорий, лесничеств, границ территорий объектов культурного наследия. Схема границ территорий, подверженных риску возникновения чрезвычайных ситуаций природного и техногенного характера (пожар, взрыв, химическое, радиоактивное заражение, затопление, подтопление, оползень, карсты, эрозия и т.д. Муниципальный район Дюртюлинский район	АО «Петербургские дороги»

Инва. № подл.	Подпись и дата	Взам. инв. №

Изм.	Кол.уч.	Лист	№ док.	Подпись	Дата

8841-21-1.1-СП

Лист

2

**Строительство скоростной автомобильной дороги Казань –
Екатеринбург на участке Дюртюли – Ачит**

Том 2.3.8	8841-21-1.1-ППТ- ППМО2.3.8	Часть 8. Схема границ зон с особыми условиями использования территорий, особо охраняемых природных территорий, лесничеств, границ территорий объектов культурного наследия. Схема границ территорий, подверженных риску возникновения чрезвычайных ситуаций природного и техногенного характера (пожар, взрыв, химическое, радиоактивное заражение, затопление, подтопление, оползень, карсты, эрозия и т.д. Муниципальный район Бураевский район	АО «Петербургские дороги»
Том 2.3.9	8841-21-1.1-ППТ- ППМО2.3.9	Часть 9. Схема конструктивных и планировочных решений. Муниципальный район Дюртюлинский район	АО «Петербургские дороги»
Том 2.3.10	8841-21-1.1-ППТ- ППМО2.3.10	Часть 10. Схема конструктивных и планировочных решений. Муниципальный район Бураевский район	АО «Петербургские дороги»

**Раздел 4. «Материалы по обоснованию проекта планировки территории.
Пояснительная записка»**

Том 2.4.1	8841-21-1.1-ППТ- ППМО2.4.1	Часть 1. Пояснительная записка	АО «Петербургские дороги»
-----------	-------------------------------	---------------------------------------	------------------------------

Проект межевания территории

1. Основная часть проекта межевания территории

Раздел 1. «Проект межевания территории. Графическая часть»

Том 1.1.1	8841-21-1.1-ПМТ- ПМОЧ1.1.1	Часть 1. Проект межевания территории. Графическая часть. Сельское поселение Такарликовский сельсовет муниципального района Дюртюлинского района	АО «Петербургские дороги»/ ООО «Автомобиль-Инжиниринг»
Том 1.1.2	8841-21-1.1-ПМТ- ПМОЧ1.1.2	Часть 2. Проект межевания территории. Графическая часть. Сельское поселение Таймурзинский сельсовет муниципального района Дюртюлинского района	АО «Петербургские дороги»/ ООО «Автомобиль-Инжиниринг»
Том 1.1.3	8841-21-1.1-ПМТ- ПМОЧ1.1.3	Часть 3. Проект межевания территории. Графическая часть. Сельское поселение Суккуловский сельсовет муниципального района Дюртюлинского района	АО «Петербургские дороги»/ ООО «Автомобиль-Инжиниринг»
Том 1.1.4	8841-21-1.1-ПМТ- ПМОЧ1.1.4	Часть 4. Проект межевания территории. Графическая часть. Сельское поселение Учпилинский сельсовет муниципального района Дюртюлинского района	АО «Петербургские дороги»/ ООО «Автомобиль-Инжиниринг»
Том 1.1.5	8841-21-1.1-ПМТ- ПМОЧ1.1.5	Часть 5. Проект межевания территории. Графическая часть. Сельское поселение Староянтузовский сельсовет муниципального района Дюртюлинского района	АО «Петербургские дороги»/ ООО «Автомобиль-Инжиниринг»

Изм.	Кол.уч.	Лист	№ док.	Подпись	Дата

8841-21-1.1-СП

Лист

3

**Строительство скоростной автомобильной дороги Казань –
Екатеринбург на участке Дюртюли – Ачит**

Том 1.1.6	8841-21-1.1-ПМТ-ПМОЧ1.1.6	Часть 6. Проект межевания территории. Графическая часть. Сельское поселение Вострецовский сельсовет муниципального района Бураевского района	АО «Петербургские дороги»/ ООО «Автодор-Инжиниринг»
Том 1.1.7	8841-21-1.1-ПМТ-ПМОЧ1.1.7	Часть 7. Проект межевания территории. Графическая часть. Сельское поселение Бардаковский сельсовет муниципального района Бураевского района	АО «Петербургские дороги»/ ООО «Автодор-Инжиниринг»
Том 1.1.8	8841-21-1.1-ПМТ-ПМОЧ1.1.8	Часть 8. Проект межевания территории. Графическая часть. Сельское поселение Каинлыковский сельсовет муниципального района Бураевского района	АО «Петербургские дороги»/ ООО «Автодор-Инжиниринг»
Том 1.1.9	8841-21-1.1-ПМТ-ПМОЧ1.1.9	Часть 9. Проект межевания территории. Графическая часть. Сельское поселение Кушманаковский сельсовет муниципального района Бураевского района	АО «Петербургские дороги»/ ООО «Автодор-Инжиниринг»
Том 1.1.10	8841-21-1.1-ПМТ-ПМОЧ1.1.10	Часть 10. Проект межевания территории. Графическая часть. Сельское поселение Бураевский сельсовет муниципального района Бураевского района	АО «Петербургские дороги»/ ООО «Автодор-Инжиниринг»
Том 1.1.11	8841-21-1.1-ПМТ-ПМОЧ1.1.11	Часть 11. Проект межевания территории. Графическая часть. Сельское поселение Кузбаевский сельсовет муниципального района Бураевского района	АО «Петербургские дороги»/ ООО «Автодор-Инжиниринг»
Том 1.1.12	8841-21-1.1-ПМТ-ПМОЧ1.1.12	Часть 12. Проект межевания территории. Графическая часть. Сельское поселение Ваньшевский сельсовет муниципального района Бураевского района	АО «Петербургские дороги»/ ООО «Автодор-Инжиниринг»
Том 1.1.13	8841-21-1.1-ПМТ-ПМОЧ1.1.13	Часть 13. Проект межевания территории. Графическая часть. Сельское поселение Тепляковский сельсовет муниципального района Бураевского района	АО «Петербургские дороги»/ ООО «Автодор-Инжиниринг»
Раздел 2. «Проект межевания территории. Текстовая часть»			
Том 1.2.1	8841-21-1.1-ПМТ-ПМОЧ1.2.1	Часть 1. Проект межевания территории. Текстовая часть	АО «Петербургские дороги»/ ООО «Автодор-Инжиниринг»
Том 1.2.2	8841-21-1.1-ПМТ-ПМОЧ1.2.2.	Часть 2. Проект межевания территории. Текстовая часть	АО «Петербургские дороги»/ ООО «Автодор-Инжиниринг»

Инов. № подл.	Подпись и дата	Взам. инв. №

Изм.	Кол.уч.	Лист	№ док.	Подпись	Дата

8841-21-1.1-СП

Лист

4

**Строительство скоростной автомобильной дороги Казань –
Екатеринбург на участке Дюртюли – Ачит**

2. Материалы по обоснованию проекта межевания территории

**Раздел 3. «Материалы по обоснованию проекта межевания территории.
Графическая часть»**

Том 2.3.1	8841-21-1.1-ПМТ-ПММО.2.3.1	Часть 1. Материалы по обоснованию проекта межевания территории. Графическая часть. Сельское поселение Такарликовский сельсовет муниципального района Дюртюлинского района	АО «Петербургские дороги»/ ООО «Автомобиль-Инжиниринг»
Том 2.3.2	8841-21-1.1-ПМТ-ПММО.2.3.2	Часть 2. Материалы по обоснованию проекта межевания территории. Графическая часть. Сельское поселение Таймурзинский сельсовет муниципального района Дюртюлинского района	АО «Петербургские дороги»/ ООО «Автомобиль-Инжиниринг»
Том 2.3.3	8841-21-1.1-ПМТ-ПММО.2.3.3	Часть 3. Материалы по обоснованию проекта межевания территории. Графическая часть. Сельское поселение Суккуловский сельсовет муниципального района Дюртюлинского района	АО «Петербургские дороги»/ ООО «Автомобиль-Инжиниринг»
Том 2.3.4	8841-21-1.1-ПМТ-ПММО.2.3.4	Часть 4. Материалы по обоснованию проекта межевания территории. Графическая часть. Сельское поселение Учпилинский сельсовет муниципального района Дюртюлинского района	АО «Петербургские дороги»/ ООО «Автомобиль-Инжиниринг»
Том 2.3.5	8841-21-1.1-ПМТ-ПММО.2.3.5	Часть 5. Материалы по обоснованию проекта межевания территории. Графическая часть. Сельское поселение Староянтузовский сельсовет муниципального района Дюртюлинского района	АО «Петербургские дороги»/ ООО «Автомобиль-Инжиниринг»
Том 2.3.6	8841-21-1.1-ПМТ-ПММО.2.3.6	Часть 6. Материалы по обоснованию проекта межевания территории. Графическая часть. Сельское поселение Вострецовский сельсовет муниципального района Бураевского района	АО «Петербургские дороги»/ ООО «Автомобиль-Инжиниринг»
Том 2.3.7	8841-21-1.1-ПМТ-ПММО.2.3.7	Часть 7. Материалы по обоснованию проекта межевания территории. Графическая часть. Сельское поселение Бардаковский сельсовет муниципального района Бураевского района	АО «Петербургские дороги»/ ООО «Автомобиль-Инжиниринг»
Том 2.3.8	8841-21-1.1-ПМТ-ПММО.2.3.8	Часть 8. Материалы по обоснованию проекта межевания территории. Графическая часть. Сельское поселение Каинлыковский сельсовет муниципального района Бураевского района	АО «Петербургские дороги»/ ООО «Автомобиль-Инжиниринг»
Том 2.3.9	8841-21-1.1-ПМТ-ПММО.2.3.9	Часть 9. Материалы по обоснованию проекта межевания территории. Графическая часть. Сельское поселение Кушманаковский сельсовет муниципального района Бураевского района	АО «Петербургские дороги»/ ООО «Автомобиль-Инжиниринг»

Интв. № подл.	Подпись и дата	Взам. инв. №

Изм.	Кол.уч.	Лист	№ док.	Подпись	Дата

8841-21-1.1-СП

Лист

5

**Строительство скоростной автомобильной дороги Казань –
Екатеринбург на участке Дюртюли – Ачит**

Том 2.3.10	8841-21-1.1-ПМТ-ПММО.2.3.10	Часть 10. Материалы по обоснованию проекта межевания территории. Графическая часть. Сельское поселение Бураевский сельсовет муниципального района Бураевского района	АО «Петербургские дороги»/ ООО «Автодор-Инжиниринг»
Том 2.3.11	8841-21-1.1-ПМТ-ПММО.2.3.11	Часть 11. Материалы по обоснованию проекта межевания территории. Графическая часть. Сельское поселение Кузбаевский сельсовет муниципального района Бураевского района	АО «Петербургские дороги»/ ООО «Автодор-Инжиниринг»
Том 2.3.12	8841-21-1.1-ПМТ-ПММО.2.3.12	Часть 12. Материалы по обоснованию проекта межевания территории. Графическая часть. Сельское поселение Ваньшевский сельсовет муниципального района Бураевского района	АО «Петербургские дороги»/ ООО «Автодор-Инжиниринг»
Том 2.3.13	8841-21-1.1-ПМТ-ПММО.2.3.13	Часть 13. Материалы по обоснованию проекта межевания территории. Графическая часть. Сельское поселение Тепляковский сельсовет муниципального района Бураевского района	АО «Петербургские дороги»/ ООО «Автодор-Инжиниринг»

**Раздел 4. «Материалы по обоснованию проекта межевания территории.
Пояснительная записка»**

Том 2.4.1	8841-21-1.1-ПМТ-ПММО2.4.1	Часть 1. Материалы по обоснованию проекта межевания территории. Пояснительная записка.	АО «Петербургские дороги»/ ООО «Автодор-Инжиниринг»
Том 2.4.2	8841-21-1.1-ПМТ-ПММО2.4.2	Часть 2. Материалы по обоснованию проекта межевания территории. Приложения (письма, приказы, распоряжения, иные материалы).	АО «Петербургские дороги»/ ООО «Автодор-Инжиниринг»
Том 2.4.3	8841-21-1.1-ПМТ-ПММО2.4.3	Часть 3. Материалы по обоснованию проекта межевания территории. Приложения. (письма, приказы, распоряжения, иные материалы)	АО «Петербургские дороги»/ ООО «Автодор-Инжиниринг»
Том 2.4.4	8841-21-1.1-ПМТ-ПММО2.4.4	Часть 4. Материалы по обоснованию проекта межевания территории. Приложения. (письма, приказы, распоряжения, иные материалы)	АО «Петербургские дороги»/ ООО «Автодор-Инжиниринг»

Материалы на электронном носителе Том 2.4.4 – Том 2.4.41

Том 2.4.5	8841-21-1.1-ПМТ-ПММО2.4.5	Часть 5. Материалы по обоснованию проекта межевания территории. Приложения Кадастровые выписки (кад.квартал 02:17:000000)	АО «Петербургские дороги»/ ООО «Автодор-Инжиниринг»
Том 2.4.6	8841-21-1.1-ПМТ-ПММО2.4.6	Часть 6. Материалы по обоснованию проекта межевания территории. Приложения Кадастровые выписки (кад.квартал 02:17:000000)	АО «Петербургские дороги»/ ООО «Автодор-Инжиниринг»

Инв. № подл.	
Подпись и дата	
Взам. инв. №	

Изм.	Кол.уч.	Лист	№ док.	Подпись	Дата	8841-21-1.1-СП	Лист
							6

**Строительство скоростной автомобильной дороги Казань –
Екатеринбург на участке Дюряули – Ачит**

			Инжиниринг»
Том 2.4.7	8841-21-1.1-ПМТ-ПММО2.4.7	Часть 7. Материалы по обоснованию проекта межевания территории. Приложения Кадастровые выписки (кад.квартал 02:17:000000)	АО «Петербургские дороги»/ ООО «Автодор-Инжиниринг»
Том 2.4.8	8841-21-1.1-ПМТ-ПММО2.4.8	Часть 8. Материалы по обоснованию проекта межевания территории. Приложения Кадастровые выписки (кад.квартал 02:17:000000)	АО «Петербургские дороги»/ ООО «Автодор-Инжиниринг»
Том 2.4.9	8841-21-1.1-ПМТ-ПММО2.4.9	Часть 9. Материалы по обоснованию проекта межевания территории. Приложения (кад.квартал 02:17:000000)	АО «Петербургские дороги»/ ООО «Автодор-Инжиниринг»
Том 2.4.10	8841-21-1.1-ПМТ-ПММО2.4.10	Часть 10. Материалы по обоснованию проекта межевания территории. Приложения (кад.квартал 02:17:000000)	АО «Петербургские дороги»/ ООО «Автодор-Инжиниринг»
Том 2.4.11	8841-21-1.1-ПМТ-ПММО2.4.11	Часть 11. Материалы по обоснованию проекта межевания территории. Приложения (кад.квартал 02:17:000000)	АО «Петербургские дороги»/ ООО «Автодор-Инжиниринг»
Том 2.4.12	8841-21-1.1-ПМТ-ПММО2.4.12	Часть 12. Материалы по обоснованию проекта межевания территории. Приложения (кад.квартал 02:17:000000)	АО «Петербургские дороги»/ ООО «Автодор-Инжиниринг»
Том 2.4.13	8841-21-1.1-ПМТ-ПММО2.4.13	Часть 13. Материалы по обоснованию проекта межевания территории. Приложения (кад.квартал 02:17:000000)	АО «Петербургские дороги»/ ООО «Автодор-Инжиниринг»
Том 2.4.14	8841-21-1.1-ПМТ-ПММО2.4.14	Часть 14. Материалы по обоснованию проекта межевания территории. Приложения (кад.квартал 02:17:000000)	АО «Петербургские дороги»/ ООО «Автодор-Инжиниринг»
Том 2.4.15	8841-21-1.1-ПМТ-ПММО2.4.15	Часть 15. Материалы по обоснованию проекта межевания территории. Приложения (кад.квартал 02:17:000000)	АО «Петербургские дороги»/ ООО «Автодор-Инжиниринг»
Том 2.4.16	8841-21-1.1-ПМТ-ПММО2.4.16	Часть 16. Материалы по обоснованию проекта межевания территории. Приложения (кад.квартал 02:17:000000)	АО «Петербургские дороги»/ ООО «Автодор-Инжиниринг»
Том 2.4.17	8841-21-1.1-ПМТ-ПММО2.4.17	Часть 17. Материалы по обоснованию проекта межевания территории. Приложения (кад.квартал 02:17:000000)	АО «Петербургские дороги»/ ООО «Автодор-Инжиниринг»
Том 2.4.18	8841-21-1.1-ПМТ-ПММО2.4.18	Часть 18. Материалы по обоснованию проекта межевания территории.	АО «Петербургские

Инв. № подл.	
Подпись и дата	
Взам. инв. №	

Изм.	Кол.уч.	Лист	№док.	Подпись	Дата

8841-21-1.1-СП

Лист

7

**Строительство скоростной автомобильной дороги Казань –
Екатеринбург на участке Дюряули – Ачит**

		Приложения (кад.квартал 02:17:000000)	дороги»/ ООО «Автодор- Инжиниринг»
Том 2.4.19	8841-21-1.1-ПМТ- ПММО2.4.19	Часть 19. Материалы по обоснованию проекта межевания территории. Приложения (кад.квартал 02:17:000000)	АО «Петербургские дороги»/ ООО «Автодор- Инжиниринг»
Том 2.4.20	8841-21-1.1-ПМТ- ПММО2.4.20	Часть 20. Материалы по обоснованию проекта межевания территории. Приложения (кад.квартал 02:17:000000)	АО «Петербургские дороги»/ ООО «Автодор- Инжиниринг»
Том 2.4.21	8841-21-1.1-ПМТ- ПММО2.4.21	Часть 21. Материалы по обоснованию проекта межевания территории. Приложения Кадастровые выписки (кад.кварталы 02:17:020701, 02:17:020702, 02:17:020703, 02:17:020801, 02:17:020802, 02:17:030501, 02:17:040601, 02:17:040801, 02:17:050703)	АО «Петербургские дороги»/ ООО «Автодор- Инжиниринг»
Том 2.4.22	8841-21-1.1-ПМТ- ПММО2.4.22	Часть 22. Материалы по обоснованию проекта межевания территории. Приложения Кадастровые выписки (кад.кварталы 02:17:050801, 02:17:050802, 02:17:050803, 02:17:050901, 02:17:050902, 02:17:060802, 02:17:060901, 02:17:060903, 02:17:061002, 02:17:070902, 02:17:101001)	АО «Петербургские дороги»/ ООО «Автодор- Инжиниринг»
Том 2.4.23	8841-21-1.1-ПМТ- ПММО2.4.23	Часть 23. Материалы по обоснованию проекта межевания территории. Приложения Кадастровые выписки (кад.кварталы 02:17:101002, 02:17:101202, 02:17:141303, 02:17:141501, 02:17:141502, 02:17:160701)	АО «Петербургские дороги»/ ООО «Автодор- Инжиниринг»
Том 2.4.24	8841-21-1.1-ПМТ- ПММО2.4.24	Часть 24. Материалы по обоснованию проекта межевания территории. Приложения Кадастровые выписки (кад.квартал 02:22:000000)	АО «Петербургские дороги»/ ООО «Автодор- Инжиниринг»
Том 2.4.25	8841-21-1.1-ПМТ- ПММО2.4.25	Часть 25. Материалы по обоснованию проекта межевания территории. Приложения Кадастровые выписки (кад.квартал 02:22:000000)	АО «Петербургские дороги»/ ООО «Автодор- Инжиниринг»
Том 2.4.26	8841-21-1.1-ПМТ- ПММО2.4.26	Часть 26. Материалы по обоснованию проекта межевания территории. Приложения Кадастровые выписки (кад.квартал 02:22:000000)	АО «Петербургские дороги»/ ООО «Автодор- Инжиниринг»
Том 2.4.27	8841-21-1.1-ПМТ- ПММО2.4.27	Часть 27. Материалы по обоснованию проекта межевания территории. Приложения Кадастровые выписки (кад.квартал 02:22:000000)	АО «Петербургские дороги»/ ООО «Автодор- Инжиниринг»
Том 2.4.28	8841-21-1.1-ПМТ- ПММО2.4.28	Часть 28. Материалы по обоснованию проекта межевания территории. Приложения Кадастровые выписки (кад.квартал 02:22:000000)	АО «Петербургские дороги»/ ООО «Автодор- Инжиниринг»

Взам. инв. №	
Подпись и дата	
Инв. № подл.	

Изм.	Кол.уч.	Лист	№док.	Подпись	Дата

8841-21-1.1-СП

Лист

8

**Строительство скоростной автомобильной дороги Казань –
Екатеринбург на участке Дюртюли – Ачит**

Том 2.4.29	8841-21-1.1-ПМТ-ПММО2.4.29	Часть 29. Материалы по обоснованию проекта межевания территории. Приложения Кадастровые выписки (кад.квартал 02:22:000000)	АО «Петербургские дороги»/ ООО «Автодор-Инжиниринг»
Том 2.4.30	8841-21-1.1-ПМТ-ПММО2.4.30	Часть 30. Материалы по обоснованию проекта межевания территории. Приложения Кадастровые выписки (кад.квартал 02:22:000000)	АО «Петербургские дороги»/ ООО «Автодор-Инжиниринг»
Том 2.4.31	8841-21-1.1-ПМТ-ПММО2.4.31	Часть 31. Материалы по обоснованию проекта межевания территории. Приложения Кадастровые выписки (кад.квартал 02:22:000000)	АО «Петербургские дороги»/ ООО «Автодор-Инжиниринг»
Том 2.4.32	8841-21-1.1-ПМТ-ПММО2.4.32	Часть 32. Материалы по обоснованию проекта межевания территории. Приложения Кадастровые выписки (кад.квартал 02:22:000000)	АО «Петербургские дороги»/ ООО «Автодор-Инжиниринг»
Том 2.4.33	8841-21-1.1-ПМТ-ПММО2.4.33	Часть 33. Материалы по обоснованию проекта межевания территории. Приложения Кадастровые выписки (кад.квартал 02:22:000000)	АО «Петербургские дороги»/ ООО «Автодор-Инжиниринг»
Том 2.4.34	8841-21-1.1-ПМТ-ПММО2.4.34	Часть 34. Материалы по обоснованию проекта межевания территории. Приложения Кадастровые выписки (кад.квартал 02:22:000000)	АО «Петербургские дороги»/ ООО «Автодор-Инжиниринг»
Том 2.4.35	8841-21-1.1-ПМТ-ПММО2.4.35	Часть 35. Материалы по обоснованию проекта межевания территории. Приложения Кадастровые выписки (кад.квартал 02:22:000000)	АО «Петербургские дороги»/ ООО «Автодор-Инжиниринг»
Том 2.4.36	8841-21-1.1-ПМТ-ПММО2.4.36	Часть 36. Материалы по обоснованию проекта межевания территории. Приложения Кадастровые выписки (кад.квартал 02:22:000000)	АО «Петербургские дороги»/ ООО «Автодор-Инжиниринг»
Том 2.4.37	8841-21-1.1-ПМТ-ПММО2.4.37	Часть 37. Материалы по обоснованию проекта межевания территории. Приложения Кадастровые выписки (кад.кварталы 02:22:010201, 02:22:020603, 02:22:050504, 02:22:070101, 02:22:090801)	АО «Петербургские дороги»/ ООО «Автодор-Инжиниринг»
Том 2.4.38	8841-21-1.1-ПМТ-ПММО2.4.38	Часть 38. Материалы по обоснованию проекта межевания территории. Приложения Кадастровые выписки (кад.кварталы 02:22:090901, 02:22:140101, 02:22:140201, 02:22:140402, 02:22:150201, 02:22:150301, 02:22:150401, 02:22:150502, 02:22:150601, 02:22:150802, 02:22:151602)	АО «Петербургские дороги»/ ООО «Автодор-Инжиниринг»
Том 2.4.39	8841-21-1.1-ПМТ-ПММО2.4.39	Часть 39. Материалы по обоснованию проекта межевания территории. Приложения Кадастровые выписки	АО «Петербургские дороги»/ ООО «Автодор-

Инв. № подл.	Подпись и дата	Взам. инв. №

Изм.	Кол.уч.	Лист	№док.	Подпись	Дата

8841-21-1.1-СП

Лист

9

**Строительство скоростной автомобильной дороги Казань –
Екатеринбург на участке Дюряули – Ачит**

		(кад.квартал 02:22:000000)	Инжиниринг»
Том 2.4.40	8841-21-1.1-ПМТ-ПММО2.4.40	Часть 407. Материалы по обоснованию проекта межевания территории. Приложения Кадастровые выписки (кад.кварталы 02:70:000000, 02:70:013101)	АО «Петербургские дороги»/ ООО «Автодор-Инжиниринг»
Том 2.4.41	8841-21-1.1-ПМТ-ПММО2.4.41	Часть 41. Материалы по обоснованию проекта межевания территории. Приложения Кадастровые выписки (кад.кварталы 02:00:000000, 02:13:000000, 02:17:000000, 02:22:000000, 02:70:000000)	АО «Петербургские дороги»/ ООО «Автодор-Инжиниринг»

Раздел 5. «Схема резервирования земель»

Том 2.5.1	8841-21-1.1-ПМТ-ПМСР2.5.1	Часть 1. Схема резервирования земель. М 1:2000	АО «Петербургские дороги»/ ООО «Автодор-Инжиниринг»
Том 2.5.2	8841-21-1.1-ПМТ-ПМСР2.5.2	Часть 2. Схема резервирования земель. М 1:2000	АО «Петербургские дороги»/ ООО «Автодор-Инжиниринг»
Том 2.5.3	8841-21-1.1-ПМТ-ПМСР2.5.3	Часть 3. Схема резервирования земель. М 1:2000	АО «Петербургские дороги»/ ООО «Автодор-Инжиниринг»
Том 2.5.4	8841-21-1.1-ПМТ-ПМСР2.5.4	Часть 4. Схема резервирования земель. М 1:2000	АО «Петербургские дороги»/ ООО «Автодор-Инжиниринг»
Том 2.5.5	8841-21-1.1-ПМТ-ПМСР2.5.5	Часть 5. Схема резервирования земель. М 1:2000	АО «Петербургские дороги»/ ООО «Автодор-Инжиниринг»

Приложения

Приложение 1. Инженерно-геодезические изыскания.

Том 1.1	8841-21-2-ДПТ-ИГДИ1.1	Книга 1. Технический отчет по результатам инженерно-геодезических изысканий. Пояснительная записка. Текстовые приложения	ООО «Гипростроймост-Геотех»
Том 1.2	8841-21-2-ДПТ-ИГДИ1.2	Книга 2. Технический отчет по результатам инженерно-геодезических изысканий. Текстовые приложения	ООО «Гипростроймост-Геотех»
Том 1.3	8841-21-2-ДПТ-ИГДИ1.3	Книга 3. Технический отчет по результатам инженерно-геодезических изысканий. Программа инженерно-геодезических изысканий	ООО «Гипростроймост-Геотех»
Том 1.4	8841-21-2-ДПТ-ИГДИ1.4	Книга 4. Технический отчет по результатам инженерно-геодезических изысканий. Графические приложения	ООО «Гипростроймост-Геотех»

Изм.	Кол.уч.	Лист	№ док.	Подпись	Дата

8841-21-1.1-СП

Лист

10

**Строительство скоростной автомобильной дороги Казань –
Екатеринбург на участке Дюртюли – Ачит**

Том 1.5	8841-21-2-ДПТ-ИГДИ1.5	Книга 5. Технический отчет по результатам инженерно-геодезических изысканий. Графические приложения	ООО «Гипростроймост-Геотех»
Том 1.6	8841-21-2-ДПТ-ИГДИ1.6	Книга 6. Технический отчет по результатам инженерно-геодезических изысканий. Графические приложения	ООО «Гипростроймост-Геотех»
Приложение 2. Инженерно-геологические изыскания			
Том 2.1	8841-21-2-ДПТ-ИГЛИ2.1	Книга 1. Технический отчет по результатам инженерно-геологических изысканий. Пояснительная записка	ООО «Гипростроймост-Геотех»
Том 2.2	8841-21-2-ДПТ-ИГЛИ2.2	Книга 2. Технический отчет по результатам инженерно-геологических изысканий. Текстовые приложения	ООО «Гипростроймост-Геотех»
Том 2.3	8841-21-2-ДПТ-ИГЛИ2.3	Книга 3. Технический отчет по результатам инженерно-геологических изысканий. Текстовые приложения	ООО «Гипростроймост-Геотех»
Том 2.4	8841-21-2-ДПТ-ИГЛИ2.4	Книга 4. Технический отчет по результатам инженерно-геологических изысканий. Текстовые приложения	ООО «Гипростроймост-Геотех»
Том 2.5	8841-21-2-ДПТ-ИГЛИ2.5	Книга 5. Технический отчет по результатам инженерно-геологических изысканий. Текстовые приложения	ООО «Гипростроймост-Геотех»
Том 2.6	8841-21-2-ДПТ-ИГЛИ2.6	Книга 6. Технический отчет по результатам инженерно-геологических изысканий. Текстовые приложения	ООО «Гипростроймост-Геотех»
Том 2.7	8841-21-2-ДПТ-ИГЛИ2.7	Книга 7. Технический отчет по результатам инженерно-геологических изысканий. Текстовые приложения	ООО «Гипростроймост-Геотех»
Том 2.8	8841-21-2-ДПТ-ИГЛИ2.8	Книга 8. Технический отчет по результатам инженерно-геологических изысканий. Текстовые приложения	ООО «Гипростроймост-Геотех»
Том 2.9	8841-21-2-ДПТ-ИГЛИ2.9	Книга 9. Технический отчет по результатам инженерно-геологических изысканий. Графические приложения	ООО «Гипростроймост-Геотех»
Том 2.10	8841-21-2-ДПТ-ИГЛИ2.10	Книга 10. Технический отчет по результатам инженерно-геологических изысканий. Графические приложения	ООО «Гипростроймост-Геотех»
Том 2.11	8841-21-2-ДПТ-ИГЛИ2.11	Книга 11. Технический отчет по результатам инженерно-геологических изысканий. Графические приложения	ООО «Гипростроймост-Геотех»
Том 2.12	8841-21-2-ДПТ-ИГЛИ2.12	Книга 12. Технический отчет по результатам инженерно-геологических изысканий. Графические приложения	ООО «Гипростроймост-Геотех»
Том 2.13	8841-21-2-ДПТ-ИГЛИ2.13	Книга 13. Технический отчет по результатам инженерно-геологических изысканий. Графические приложения	ООО «Гипростроймост-Геотех»
Том 2.14	8841-21-2-ДПТ-	Книга 14. Карстологические исследования.	ООО «ПКиБЗ»

Инв. № подл.	Подпись и дата	Взам. инв. №	

						8841-21-1.1-СП	Лист
Изм.	Кол.уч.	Лист	№ док.	Подпись	Дата		11

**Строительство скоростной автомобильной дороги Казань –
Екатеринбург на участке Дюртюли – Ачит**

	ИГЛИ2.14	Текстовая часть. Текстовые приложения	
Том 2.15	8841-21-2-ДПТ-ИГЛИ2.15	Книга 15. Карстологические исследования. Графическая часть	ООО «ПКБЗ»
Приложение 3. Инженерно-гидрометеорологические изыскания.			
Том 3.1	8841-21-2-ДПТ-ИГМИ3.1	Книга 1. Технический отчет по результатам инженерно-гидрометеорологических изысканий. Пояснительная записка. Текстовые приложения	ООО «Гипростроймост-Геотех»
Том 3.2	8841-21-2-ДПТ-ИГМИ3.2	Книга 2. Технический отчет по результатам инженерно-гидрометеорологических изысканий. Текстовые приложения	ООО «Гипростроймост-Геотех»
Том 3.3	8841-21-2-ДПТ-ИГМИ3.3	Книга 3. Технический отчет по результатам инженерно-гидрометеорологических изысканий. Графические приложения	ООО «Гипростроймост-Геотех»
Приложение 4. Инженерно-экологические изыскания.			
Том 4.1	8841-21-2-ДПТ-ИЭИ4.1	Книга 1. Инженерно-экологические изыскания. Пояснительная записка	ООО «Гипростроймост-Геотех»
Том 4.2	8841-21-2-ДПТ-ИЭИ4.2	Книга 2. Инженерно-экологические изыскания. Текстовые приложения А, Б, В, Г, Д, Е	ООО «Гипростроймост-Геотех»
Том 4.3	8841-21-2-ДПТ-ИЭИ4.3	Книга 3. Инженерно-экологические изыскания. Текстовые приложения Ж, И, К. Графические приложения	ООО «Гипростроймост-Геотех»
Приложение 5. Материалы, обосновывающие разработку документации по планировке территории			
Том 5.1.1	8841-21-1.1-ДПТ-ОТР5.1.1	Книга 1. Обоснование выбора варианта трассы. Схемы предполагаемых вариантов прохождения трассы	АО «Институт Гипростроймост – Санкт-Петербург»
Том 5.1.2	8841-21-1.1-ДПТ-ОТР5.1.2	Книга 2. Обоснование основных технических решений по автомобильной дороге. Участок №1 ПК0 - ПК417	АО «Гипростроймост – Санкт-Петербург»
Том 5.1.3	8841-21-1.1-ДПТ-ОТР5.1.3	Книга 3. Обоснование основных технических решений по автомобильной дороге. Участок №2 ПК417 - ПК901	АО «Петербургские дороги»
Том 5.1.4	8841-21-1.1-ДПТ-ОТР5.1.4	Книга 4. Обоснование основных технических решений по пересечениям и примыканиям. Участок №1 ПК0 - ПК417	АО «Институт Гипростроймост – Санкт-Петербург»
Том 5.1.5	8841-21-1.1-ДПТ-ОТР5.1.5	Книга 5. Обоснование основных технических решений по пересечениям и примыканиям. Участок №2 ПК417 - ПК901	АО «Петербургские дороги»
Том 5.1.6	8841-21-1.1-ДПТ-ОТР5.1.6	Книга 6. Обоснование основных технических решений по искусственным сооружениям автомобильной дороги	АО «Гипростроймост – Санкт-Петербург»
Том 5.1.7	8841-21-1.1-ДПТ-ОТР5.1.7	Книга 7. Обоснование основных технических решений по искусственным	АО «Институт Гипростроймост – Санкт-

Инв. № подл.	Подпись и дата	Взам. инв. №

						8841-21-1.1-СП	Лист
Изм.	Кол.уч.	Лист	№ док.	Подпись	Дата		12

**Строительство скоростной автомобильной дороги Казань –
Екатеринбург на участке Дюртюли – Ачит**

		сооружениям автомобильной дороги. Мост через р. Белая	Петербург»
Том 5.1.8	8841-21-1.1-ДПТ-ОТР5.1.8	Книга 8. Обоснование основных технических решений по искусственным сооружениям переустраиваемых автомобильных дорог	АО «Институт Гипростроймост – Санкт-Петербург»
Том 5.1.9	8841-21-1.1-ДПТ-ОТР5.1.9	Книга 9. Обоснование основных технических решений АСУДД и системы платности	КСМ
Том 5.1.10	8841-21-1.1-ДПТ-ОТР5.1.10	Книга 10. Обоснование основных технических решений и мест размещения объектов дорожного сервиса, МФЗ и иных зданий, и сооружений необходимых для содержания автомобильной дороги	АО «Петербургские дороги»
Том 5.1.11	8841-21-1.1-ДПТ-ОТР5.1.11	Книга 11. Мероприятия по переустройству коммуникаций	АО «Институт Гипростроймост – Санкт-Петербург»
Том 5.1.12	8841-21-1.1-ДПТ-ОТР5.1.12	Книга 12. Обоснование основных технических решений по транспортной безопасности	ГлобоТэк
Том 5.2	8841-21-1.1-ДПТ-ГОЧС5.2.13	Книга 13. Перечень мероприятий по гражданской обороне, мероприятий по предупреждению чрезвычайных ситуаций природного и техногенного характера	ГлобоТэк
Том 5.3	8841-21-1.1-ДПТ-ООС5.3.14	Книга 14. Мероприятия по охране окружающей среды	ООО «Транспроектинжиниринг»
Том 5.4	8841-21-1.1-ДПТ-АРХ5.4.15	Книга 15. Мероприятия по обеспечению сохранности выявленных объектов культурного наследия. Выполнение археологического и историко-культурного обследования.	ООО «Гипростроймост-Геотех»
Том 5.5.1	8841-21-1.1-ДПТ-ЭКИ5.5.16	Книга 16. Экономические изыскания по выбранному варианту размещения Объекта и основных технических решений. Характеристика социально-экономического развития зоны тяготения проектируемого Объекта.	ООО «А+С Транспроект» (SIMETRA)
Том 5.5.2	8841-21-1.1-ДПТ-ЭКИ5.5.17	Книга 17. Экономические изыскания по выбранному варианту размещения Объекта и основных технических решений. Анализ существующей транспортной сети.	ООО «А+С Транспроект» (SIMETRA)
Том 5.5.3	8841-21-1.1-ДПТ-ЭКИ5.5.18	Книга 18. Экономические изыскания по выбранному варианту размещения Объекта и основных технических решений. Прогноз интенсивности движения транспортных потоков.	ООО «А+С Транспроект» (SIMETRA)
Том 6	8841-21-1.1-ДПТ-РВИ6	Приложение 6. Определение предварительного размера возмещения в	АО «Институт Гипростроймост

Инв. № подл.	Подпись и дата	Взам. инв. №

Изм.	Кол.уч.	Лист	№ док.	Подпись	Дата	8841-21-1.1-СП	Лист 13
------	---------	------	--------	---------	------	----------------	------------

**Строительство скоростной автомобильной дороги Казань –
Екатеринбург на участке Дюртюли – Ачит**

		<i>связи с изъятием для государственных нужд земельных участков и (или) иных объектов недвижимого имущества, занятием земельных участков на время проведения строительно-монтажных работ (укрупненный расчет).</i>	– Санкт-Петербург»
Том 7	8841-21-1.1-ДПТ-ССР7	<i>Приложение 7. Сводный сметный расчет стоимости строительства Автомобильной дороги на основании укрупненных нормативов цены строительства или объектов аналогов.</i>	АО «Гипростроймост – Санкт-Петербург»
Том 8	8841-21-1.1-ДПТ-УРС8	<i>Приложение 8. Укрупненный расчет стоимости эксплуатации Автомобильной дороги и предлагаемой системы взимания платы на эксплуатационной стадии реализации проекта.</i>	АО «Петербургские дороги»
Том 9	8841-21-1.1-ДПТ-ДСТУ9	<i>Приложение 9. Документы согласований, технические требования и условия</i>	АО «Петербургские дороги»

Инв. № подл.	Подпись и дата	Взам. инв. №							8841-21-1.1-СП	Лист
			Изм.	Кол.уч.	Лист	№док.	Подпись	Дата		14

Выписка из Единого государственного реестра недвижимости об объекте недвижимости

Сведения о характеристиках объекта недвижимости

На основании запроса от 30.09.2021 г., поступившего на рассмотрение 30.09.2021 г., сообщаем, что согласно записям Единого государственного реестра недвижимости:

Земельный участок			
(вид объекта недвижимости)			
Лист № ____ Раздела 1	Всего листов раздела 1 : ____	Всего разделов: ____	Всего листов выписки: ____
30.09.2021 № 99/2021/420849995			
Кадастровый номер:		02:17:000000:180(единое землепользование)	

Номер кадастрового квартала:	02:17:000000
Дата присвоения кадастрового номера:	27.11.2007
Ранее присвоенный государственный учетный номер:	данные отсутствуют
Адрес:	установлено относительно ориентира, расположенного в границах участка. Почтовый адрес ориентира: Республика Башкортостан, р-н. Бураевский, с/с. Бадраковский
Площадь:	16280438 кв. м
Кадастровая стоимость, руб.:	43305965.08
Кадастровые номера расположенных в пределах земельного участка объектов недвижимости:	02:29:000000:4552, 02:00:000000:362, 02:17:000000:904, 02:17:020901:10
Кадастровые номера объектов недвижимости, из которых образован объект недвижимости:	02:17:000000:51
Кадастровые номера образованных объектов недвижимости:	02:17:021002:23, 02:17:021002:24, 02:17:021002:27, 02:17:020902:20, 02:17:000000:1320, 02:17:021002:21, 02:17:020801:15, 02:17:070803:23, 02:17:020701:27, 02:17:070803:20, 02:17:030801:22, 02:17:020801:16, 02:17:070803:30, 02:17:020801:21, 02:17:070803:21, 02:17:020801:18, 02:17:020801:17, 02:17:021002:18, 02:17:020902:21, 02:17:070803:22, 02:17:070803:31, 02:17:020801:20, 02:17:000000:1251, 02:17:020801:22, 02:17:021002:25, 02:17:021002:16, 02:17:020901:9, 02:17:061101:123, 02:17:070803:19, 02:17:021002:22, 02:17:021002:19, 02:17:021002:20, 02:17:000000:1279, 02:17:020702:23
Сведения о включении объекта недвижимости в состав предприятия как имущественного комплекса:	

Государственный регистратор		ФГИС ЕГРН
полное наименование должности	подпись	инициалы, фамилия

М.П.

Раздел 1

Выписка из Единого государственного реестра недвижимости об объекте недвижимости

Сведения о характеристиках объекта недвижимости

Земельный участок			
(вид объекта недвижимости)			
Лист № ____ Раздела 1	Всего листов раздела 1 : ____	Всего разделов: ____	Всего листов выписки: ____
30.09.2021 № 99/2021/420849995			
Кадастровый номер:		02:17:000000:180(единое землепользование)	

Категория земель:	Земли сельскохозяйственного назначения
Виды разрешенного использования:	Для возделывания сельскохозяйственных культур
Сведения о кадастровом инженерере:	Тимерзянова Эльвина Дамировна №02-12-794
Сведения о лесах, водных объектах и об иных природных объектах, расположенных в пределах земельного участка:	данные отсутствуют
Сведения о том, что земельный участок полностью или частично расположен в границах зоны с особыми условиями использования территории или территории объекта культурного наследия	данные отсутствуют
Сведения о том, что земельный участок расположен в границах особой экономической зоны, территории опережающего социально-экономического развития, зоны территориального развития в Российской Федерации, игровой зоны:	данные отсутствуют
Сведения о том, что земельный участок расположен в границах особо охраняемой природной территории, охотничьих угодий, лесничеств, лесопарков:	данные отсутствуют
Сведения о результатах проведения государственного земельного надзора:	данные отсутствуют
Сведения о расположении земельного участка в границах территории, в отношении которой утвержден проект межевания территории:	данные отсутствуют

Государственный регистратор		ФГИС ЕГРН
полное наименование должности	подпись	инициалы, фамилия

М.П.

Сведения о характеристиках объекта недвижимости

Земельный участок		
(вид объекта недвижимости)		
Лист № _____ Раздела 1	Всего листов раздела 1 : _____	Всего разделов: _____
Всего листов выписки: _____		
30.09.2021 № 99/2021/420849995		
Кадастровый номер:		02:17:000000:180(единое землепользование)
Условный номер земельного участка:	данные отсутствуют	
Сведения о принятии акта и (или) заключении договора, предусматривающих предоставление в соответствии с земельным законодательством исполнительным органом государственной власти или органом местного самоуправления находящегося в государственной или муниципальной собственности земельного участка для строительства наемного дома социального использования или наемного дома коммерческого использования:	данные отсутствуют	
Сведения о том, что земельный участок или земельные участки образованы на основании решения об изъятии земельного участка и (или) расположенного на нем объекта недвижимости для государственных или муниципальных нужд:	данные отсутствуют	
Сведения о том, что земельный участок образован из земель или земельного участка, государственная собственность на которые не разграничена:	данные отсутствуют	
Сведения о наличии земельного спора о местоположении границ земельных участков:	данные отсутствуют	
Статус записи об объекте недвижимости:	Сведения об объекте недвижимости имеют статус "актуальные, ранее учтенные"	
Особые отметки:	<p>Граница земельного участка не установлена в соответствии с требованиями земельного законодательства. Посредством данного земельного участка обеспечен доступ к земельному участку (земельным участкам) с кадастровым номером (кадастровыми номерами) 02:17:000000:1251, 02:17:000000:1279, 02:17:000000:1320, 02:17:000000:1321, 02:17:000000:1333, 02:17:020701:27, 02:17:020701:28, 02:17:020702:23, 02:17:020902:20, 02:17:020902:21, 02:17:021002:27, 02:17:021102:10, 02:17:021102:11, 02:17:061101:123. Из объекта недвижимости образованы объекты недвижимости с кадастровыми номерами: 02:17:020801:20, сведения о которых носят временный характер. Сведения о видах разрешенного использования имеют статус «Актуальные незасвидетельствованные». Право (ограничение права, обременение объекта недвижимости) зарегистрировано на данный объект недвижимости с видами разрешенного использования отсутствует. Сведения необходимые для заполнения раздела 2 отсутствуют.</p> <p>Список кадастровых номеров (площадей) обособленных (условных) участков, входящих в единое землепользование: 02:17:030601:14 (239198кв.м) ,02:17:030801:10 (319425кв.м)</p> <p>,02:17:070803:10 (857123кв.м) ,02:17:021101:29 (97739кв.м) ,02:17:021101:28 (5610кв.м) ,02:17:070803:32 (22780кв.м) ,02:17:030801:25 (9724кв.м) ,02:17:030801:24 (3324кв.м) ,02:17:030801:23 (4614кв.м) ,02:17:020701:7 (1668813кв.м) ,02:17:020703:7 (275925кв.м) ,02:17:020702:8 (353766кв.м) ,02:17:020703:11 (56736кв.м) ,02:17:020701:5 (453167кв.м) ,02:17:020901:6 (294603кв.м) ,02:17:020902:7 (2538349кв.м) ,02:17:020901:7 (250383кв.м) ,02:17:020902:8 (168488кв.м) ,02:17:020902:3 (10787кв.м) ,02:17:020802:10 (325031кв.м) ,02:17:020801:6 (155705кв.м) ,02:17:020801:5 (79440кв.м) ,02:17:021001:12 (238093кв.м) ,02:17:021001:11 (3474кв.м) ,02:17:020802:12 (126013кв.м) ,02:17:020802:11 (85370кв.м) ,02:17:021101:14 (902611кв.м) ,02:17:021002:3 (339825кв.м) ,02:17:021002:13 (857862кв.м) ,02:17:021001:34 (301737кв.м) ,02:17:021101:15 (25142кв.м) ,02:17:021102:5 (4152163кв.м) ,02:17:021002:2 (126827кв.м) ,02:17:021001:9 (342кв.м) ,02:17:021001:35 (217646кв.м) ,02:17:021102:8 (24693кв.м) .</p>	
Получатель выписки:	Рачкова Елена Сергеевна	
Государственный регистратор		ФГИС ЕГРН
полное наименование должности	подпись	инициалы, фамилия

М.П.


Государственный регистратор		ФГИС ЕГРН
полное наименование должности	подпись	инициалы, фамилия

М.П.

Раздел 3

Выписка из Единого государственного реестра недвижимости об объекте недвижимости
Описание местоположения земельного участка

Земельный участок			
(вид объекта недвижимости)			
Лист № <u> </u> Раздела <u>3</u>	Всего листов раздела <u>3</u> : <u> </u>	Всего разделов: <u> </u>	Всего листов выписки: <u> </u>
30.09.2021 № 99/2021/420849995			
Кадастровый номер:		02:17:000000:180(единое землепользование)	

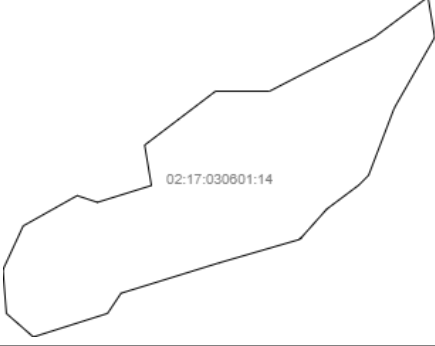
План (чертеж, схема) земельного участка		
		
Масштаб 1: данные отсутствуют	Условные обозначения:	

Государственный регистратор		ФГИС ЕГРН
полное наименование должности	подпись	инициалы, фамилия

М.П.

Выписка из Единого государственного реестра недвижимости об объекте недвижимости
Описание местоположения земельного участка

Земельный участок			
<small>(вид объекта недвижимости)</small>			
Лист № ___ Раздела 3	Всего листов раздела 3 : ___	Всего разделов: ___	Всего листов выписки: ___
30.09.2021 № 99/2021/420849995			
Кадастровый номер:		02:17:000000:180(единое землепользование)	

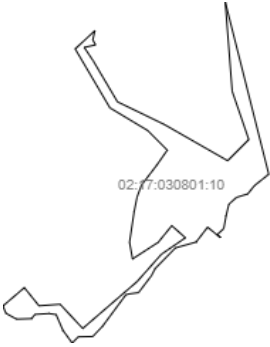
План (чертеж, схема) земельного участка			
			
Масштаб 1: данные отсутствуют	Условные обозначения:		

Государственный регистратор		ФГИС ЕГРН
полное наименование должности	подпись	инициалы, фамилия

М.П.

Выписка из Единого государственного реестра недвижимости об объекте недвижимости
Описание местоположения земельного участка

Земельный участок			
<small>(вид объекта недвижимости)</small>			
Лист № ___ Раздела 3	Всего листов раздела 3 : ___	Всего разделов: ___	Всего листов выписки: ___
30.09.2021 № 99/2021/420849995			
Кадастровый номер:		02:17:000000:180(единое землепользование)	

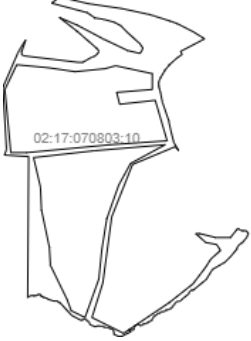
План (чертеж, схема) земельного участка			
			
Масштаб 1: данные отсутствуют	Условные обозначения:		

Государственный регистратор		ФГИС ЕГРН
полное наименование должности	подпись	инициалы, фамилия

М.П.

Выписка из Единого государственного реестра недвижимости об объекте недвижимости
Описание местоположения земельного участка

Земельный участок			
(вид объекта недвижимости)			
Лист № ____ Раздела 3	Всего листов раздела 3 : ____	Всего разделов: ____	Всего листов выписки: ____
30.09.2021.№ 99/2021/420849995			
Кадастровый номер:		02:17:000000:180(единое землепользование)	

План (чертеж, схема) земельного участка			
			
Масштаб 1: данные отсутствуют	Условные обозначения:		

Государственный регистратор		ФГИС ЕГРН
полное наименование должности	подпись	инициалы, фамилия

М.П.

Выписка из Единого государственного реестра недвижимости об объекте недвижимости
Описание местоположения земельного участка


Земельный участок			
(вид объекта недвижимости)			
Лист № ____ Раздела 3	Всего листов раздела 3 : ____	Всего разделов: ____	Всего листов выписки: ____
30.09.2021.№ 99/2021/420849995			
Кадастровый номер:		02:17:000000:180(единое землепользование)	

План (чертеж, схема) земельного участка			
			
Масштаб 1: данные отсутствуют	Условные обозначения:		

Государственный регистратор		ФГИС ЕГРН
полное наименование должности	подпись	инициалы, фамилия

М.П.

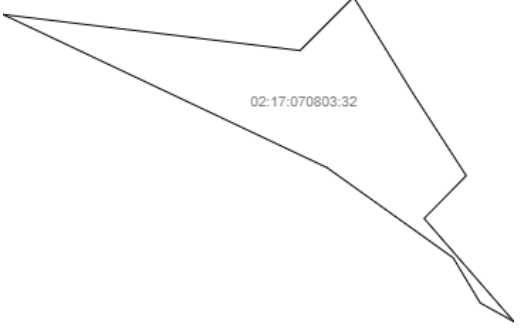
Земельный участок			
(вид объекта недвижимости)			
Лист № ____ Раздела 3	Всего листов раздела 3 : ____	Всего разделов: ____	Всего листов выписки: ____
30.09.2021.№ 99/2021/420849995			
Кадастровый номер:		02:17:000000:180(единое землепользование)	

План (чертеж, схема) земельного участка			
			
Масштаб 1: данные отсутствуют	Условные обозначения:		

Государственный регистратор		ФГИС ЕГРН
полное наименование должности	подпись	инициалы, фамилия

М.П.

Земельный участок			
(вид объекта недвижимости)			
Лист № ____ Раздела 3	Всего листов раздела 3 : ____	Всего разделов: ____	Всего листов выписки: ____
30.09.2021.№ 99/2021/420849995			
Кадастровый номер:		02:17:000000:180(единое землепользование)	

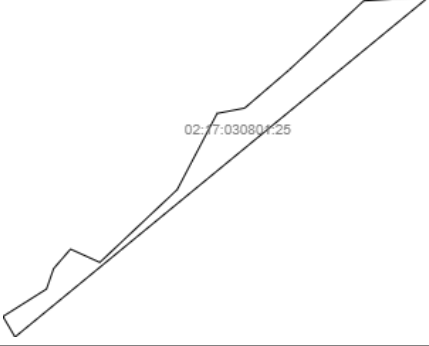
План (чертеж, схема) земельного участка			
			
Масштаб 1: данные отсутствуют	Условные обозначения:		

Государственный регистратор		ФГИС ЕГРН
полное наименование должности	подпись	инициалы, фамилия

М.П.

Выписка из Единого государственного реестра недвижимости об объекте недвижимости
Описание местоположения земельного участка

Земельный участок			
<small>(вид объекта недвижимости)</small>			
Лист № ____ Раздела 3	Всего листов раздела 3 : ____	Всего разделов: ____	Всего листов выписки: ____
30.09.2021 № 99/2021/420849995			
Кадастровый номер:		02:17:000000:180(единое землепользование)	

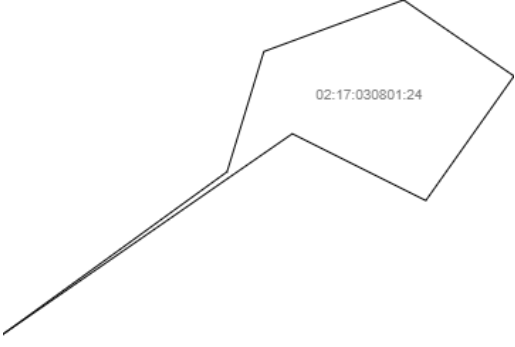
План (чертеж, схема) земельного участка			
			
Масштаб 1: данные отсутствуют	Условные обозначения:		

Государственный регистратор		ФГИС ЕГРН
полное наименование должности	подпись	инициалы, фамилия

М.П.

Выписка из Единого государственного реестра недвижимости об объекте недвижимости
Описание местоположения земельного участка

Земельный участок			
<small>(вид объекта недвижимости)</small>			
Лист № ____ Раздела 3	Всего листов раздела 3 : ____	Всего разделов: ____	Всего листов выписки: ____
30.09.2021 № 99/2021/420849995			
Кадастровый номер:		02:17:000000:180(единое землепользование)	

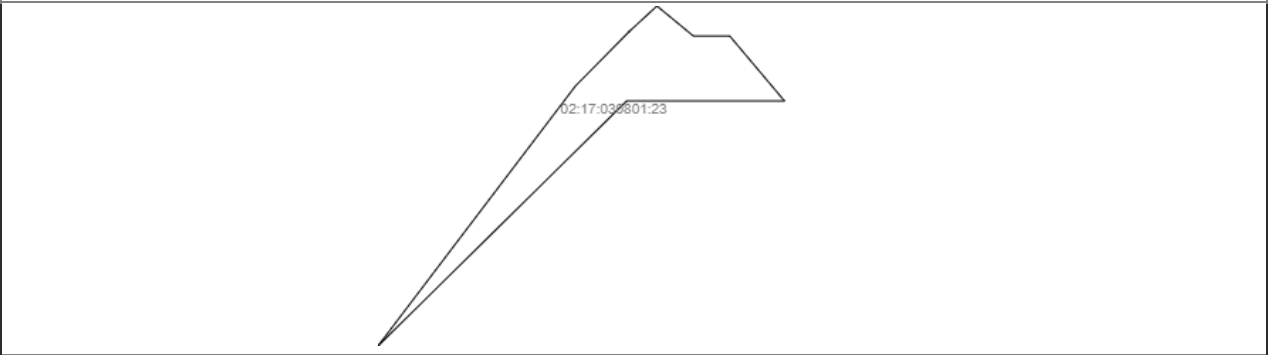
План (чертеж, схема) земельного участка			
			
Масштаб 1: данные отсутствуют	Условные обозначения:		

Государственный регистратор		ФГИС ЕГРН
полное наименование должности	подпись	инициалы, фамилия

М.П.

Земельный участок			
(вид объекта недвижимости)			
Лист № ____ Раздела 3	Всего листов раздела 3 : ____	Всего разделов: ____	Всего листов выписки: ____
30.09.2021 № 99/2021/420849995			
Кадастровый номер:		02:17:000000:180(единое землепользование)	

План (чертеж, схема) земельного участка



Масштаб 1: данные отсутствуют


Условные обозначения:

Государственный регистратор		ФГИС ЕГРН
полное наименование должности	подпись	инициалы, фамилия

М.П.

Земельный участок			
(вид объекта недвижимости)			
Лист № ____ Раздела 3	Всего листов раздела 3 : ____	Всего разделов: ____	Всего листов выписки: ____
30.09.2021 № 99/2021/420849995			
Кадастровый номер:		02:17:000000:180(единое землепользование)	

План (чертеж, схема) земельного участка



Масштаб 1: данные отсутствуют

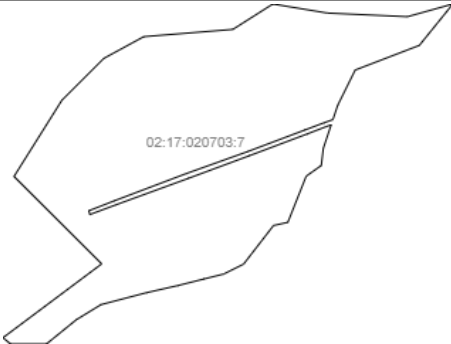
Условные обозначения:

Государственный регистратор		ФГИС ЕГРН
полное наименование должности	подпись	инициалы, фамилия

М.П.

Выписка из Единого государственного реестра недвижимости об объекте недвижимости
Описание местоположения земельного участка

Земельный участок			
<small>(вид объекта недвижимости)</small>			
Лист № ____ Раздела 3	Всего листов раздела 3 : ____	Всего разделов: ____	Всего листов выписки: ____
30.09.2021.№ 99/2021/420849995			
Кадастровый номер:		02:17:000000:180(единое землепользование)	

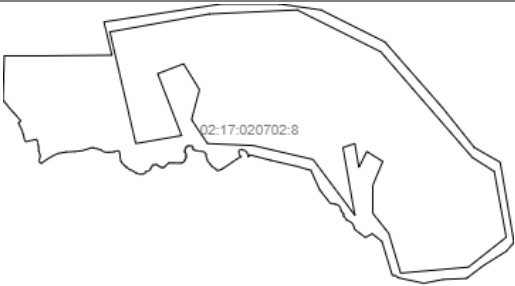
План (чертеж, схема) земельного участка			
			
Масштаб 1: данные отсутствуют	Условные обозначения:		

Государственный регистратор		ФГИС ЕГРН
полное наименование должности	подпись	инициалы, фамилия

М.П.

Выписка из Единого государственного реестра недвижимости об объекте недвижимости
Описание местоположения земельного участка

Земельный участок			
<small>(вид объекта недвижимости)</small>			
Лист № ____ Раздела 3	Всего листов раздела 3 : ____	Всего разделов: ____	Всего листов выписки: ____
30.09.2021.№ 99/2021/420849995			
Кадастровый номер:		02:17:000000:180(единое землепользование)	


План (чертеж, схема) земельного участка			
			
Масштаб 1: данные отсутствуют	Условные обозначения:		

Государственный регистратор		ФГИС ЕГРН
полное наименование должности	подпись	инициалы, фамилия

М.П.

Выписка из Единого государственного реестра недвижимости об объекте недвижимости
Описание местоположения земельного участка

Земельный участок			
(вид объекта недвижимости)			
Лист № ___ Раздела 3	Всего листов раздела 3 : ___	Всего разделов: ___	Всего листов выписки: ___
30.09.2021.№ 99/2021/420849995			
Кадастровый номер:		02:17:000000:180(единое землепользование)	

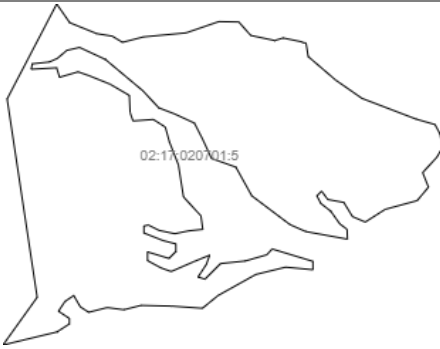
План (чертеж, схема) земельного участка			
			
Масштаб 1: данные отсутствуют	Условные обозначения:		

Государственный регистратор		ФГИС ЕГРН
полное наименование должности	подпись	инициалы, фамилия

М.П.

Выписка из Единого государственного реестра недвижимости об объекте недвижимости
Описание местоположения земельного участка

Земельный участок			
(вид объекта недвижимости)			
Лист № ___ Раздела 3	Всего листов раздела 3 : ___	Всего разделов: ___	Всего листов выписки: ___
30.09.2021.№ 99/2021/420849995			
Кадастровый номер:		02:17:000000:180(единое землепользование)	

План (чертеж, схема) земельного участка			
			
Масштаб 1: данные отсутствуют	Условные обозначения:		

Государственный регистратор		ФГИС ЕГРН
полное наименование должности	подпись	инициалы, фамилия

М.П.

Выписка из Единого государственного реестра недвижимости об объекте недвижимости
Описание местоположения земельного участка

Земельный участок			
<small>(вид объекта недвижимости)</small>			
Лист № ___ Раздела 3	Всего листов раздела 3 : ___	Всего разделов: ___	Всего листов выписки: ___
30.09.2021 № 99/2021/420849995			
Кадастровый номер:		02:17:000000:180(единое землепользование)	


План (чертеж, схема) земельного участка			
			
Масштаб 1: данные отсутствуют	Условные обозначения:		

Государственный регистратор		ФГИС ЕГРН
полное наименование должности	подпись	инициалы, фамилия

М.П.

Выписка из Единого государственного реестра недвижимости об объекте недвижимости
Описание местоположения земельного участка

Земельный участок			
<small>(вид объекта недвижимости)</small>			
Лист № ___ Раздела 3	Всего листов раздела 3 : ___	Всего разделов: ___	Всего листов выписки: ___
30.09.2021 № 99/2021/420849995			
Кадастровый номер:		02:17:000000:180(единое землепользование)	


План (чертеж, схема) земельного участка			
			
Масштаб 1: данные отсутствуют	Условные обозначения:		

Государственный регистратор		ФГИС ЕГРН
полное наименование должности	подпись	инициалы, фамилия

М.П.

Выписка из Единого государственного реестра недвижимости об объекте недвижимости
Описание местоположения земельного участка

Земельный участок			
<small>(вид объекта недвижимости)</small>			
Лист № ___ Раздела 3	Всего листов раздела 3 : ___	Всего разделов: ___	Всего листов выписки: ___
30.09.2021 № 99/2021/420849995			
Кадастровый номер:		02:17:000000:180(единое землепользование)	


План (чертеж, схема) земельного участка			
			
Масштаб 1: данные отсутствуют	Условные обозначения:		

Государственный регистратор		ФГИС ЕГРН
полное наименование должности	подпись	инициалы, фамилия

М.П.

Выписка из Единого государственного реестра недвижимости об объекте недвижимости
Описание местоположения земельного участка

Земельный участок			
<small>(вид объекта недвижимости)</small>			
Лист № ___ Раздела 3	Всего листов раздела 3 : ___	Всего разделов: ___	Всего листов выписки: ___
30.09.2021 № 99/2021/420849995			
Кадастровый номер:		02:17:000000:180(единое землепользование)	

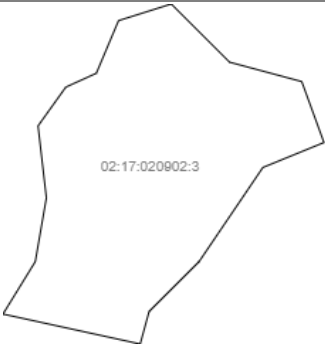
План (чертеж, схема) земельного участка			
			
Масштаб 1: данные отсутствуют	Условные обозначения:		

Государственный регистратор		ФГИС ЕГРН
полное наименование должности	подпись	инициалы, фамилия

М.П.

Выписка из Единого государственного реестра недвижимости об объекте недвижимости
Описание местоположения земельного участка

Земельный участок			
<small>(вид объекта недвижимости)</small>			
Лист № ____ Раздела 3	Всего листов раздела 3 : ____	Всего разделов: ____	Всего листов выписки: ____
30.09.2021 № 99/2021/420849995			
Кадастровый номер:		02:17:000000:180(единое землепользование)	

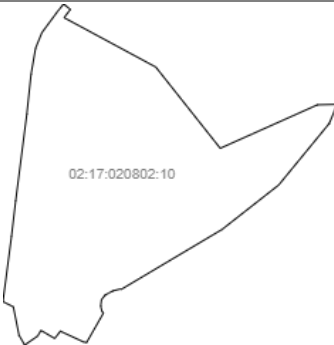
План (чертеж, схема) земельного участка			
			
Масштаб 1: данные отсутствуют	Условные обозначения:		

Государственный регистратор		ФГИС ЕГРН
полное наименование должности	подпись	инициалы, фамилия

М.П.

Выписка из Единого государственного реестра недвижимости об объекте недвижимости
Описание местоположения земельного участка

Земельный участок			
<small>(вид объекта недвижимости)</small>			
Лист № ____ Раздела 3	Всего листов раздела 3 : ____	Всего разделов: ____	Всего листов выписки: ____
30.09.2021 № 99/2021/420849995			
Кадастровый номер:		02:17:000000:180(единое землепользование)	

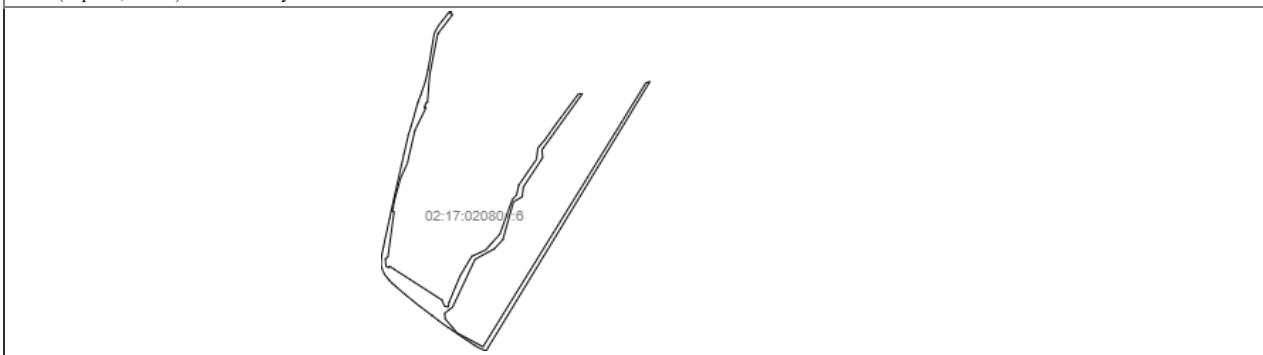
План (чертеж, схема) земельного участка			
			
Масштаб 1: данные отсутствуют	Условные обозначения:		

Государственный регистратор		ФГИС ЕГРН
полное наименование должности	подпись	инициалы, фамилия

М.П.

Земельный участок			
(вид объекта недвижимости)			
Лист № ____ Раздела 3	Всего листов раздела 3 : ____	Всего разделов: ____	Всего листов выписки: ____
30.09.2021 № 99/2021/420849995			
Кадастровый номер:		02:17:000000:180(единое землепользование)	

План (чертеж, схема) земельного участка



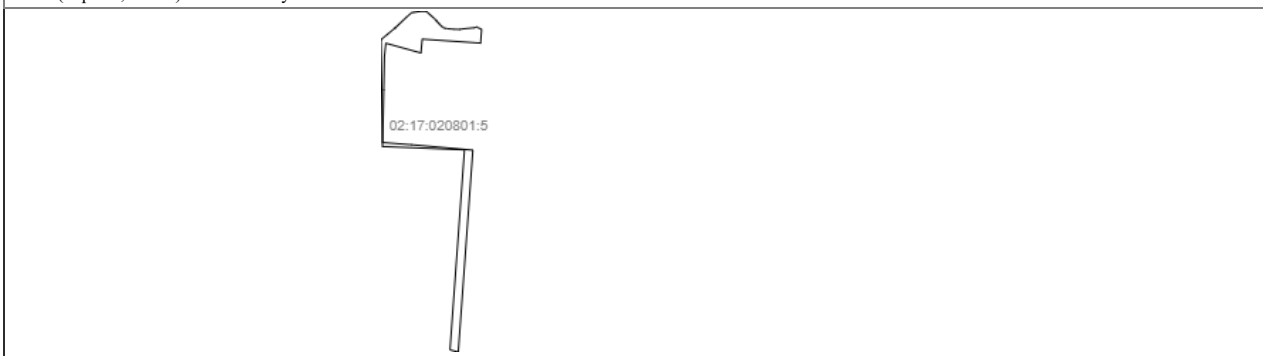
Масштаб 1: данные отсутствуют	Условные обозначения:		
-------------------------------	-----------------------	--	--

Государственный регистратор		ФГИС ЕГРН
полное наименование должности	подпись	инициалы, фамилия

М.П.

Земельный участок			
(вид объекта недвижимости)			
Лист № ____ Раздела 3	Всего листов раздела 3 : ____	Всего разделов: ____	Всего листов выписки: ____
30.09.2021 № 99/2021/420849995			
Кадастровый номер:		02:17:000000:180(единое землепользование)	

План (чертеж, схема) земельного участка



Масштаб 1: данные отсутствуют	Условные обозначения:		
-------------------------------	-----------------------	--	--

Государственный регистратор		ФГИС ЕГРН
полное наименование должности	подпись	инициалы, фамилия

М.П.

Выписка из Единого государственного реестра недвижимости об объекте недвижимости
Описание местоположения земельного участка

Земельный участок			
<small>(вид объекта недвижимости)</small>			
Лист № ___ Раздела 3	Всего листов раздела 3 : ___	Всего разделов: ___	Всего листов выписки: ___
30.09.2021.№ 99/2021/420849995			
Кадастровый номер:		02:17:000000:180(единое землепользование)	

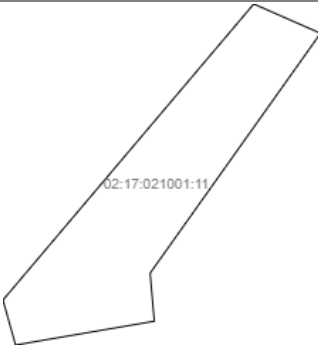
План (чертеж, схема) земельного участка			
			
Масштаб 1: данные отсутствуют	Условные обозначения:		

Государственный регистратор		ФГИС ЕГРН
полное наименование должности	подпись	инициалы, фамилия

М.П.

Выписка из Единого государственного реестра недвижимости об объекте недвижимости
Описание местоположения земельного участка


Земельный участок			
<small>(вид объекта недвижимости)</small>			
Лист № ___ Раздела 3	Всего листов раздела 3 : ___	Всего разделов: ___	Всего листов выписки: ___
30.09.2021.№ 99/2021/420849995			
Кадастровый номер:		02:17:000000:180(единое землепользование)	

План (чертеж, схема) земельного участка			
			
Масштаб 1: данные отсутствуют	Условные обозначения:		

Государственный регистратор		ФГИС ЕГРН
полное наименование должности	подпись	инициалы, фамилия

М.П.

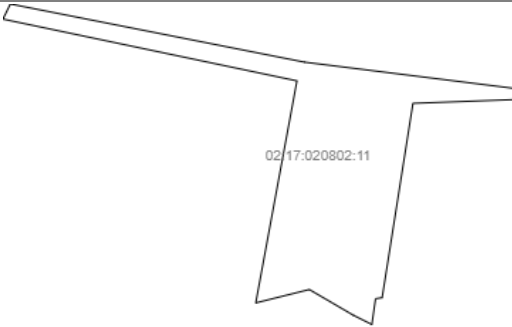
Земельный участок			
(вид объекта недвижимости)			
Лист № ___ Раздела 3	Всего листов раздела 3 : ___	Всего разделов: ___	Всего листов выписки: ___
30.09.2021.№ 99/2021/420849995			
Кадастровый номер:		02:17:000000:180(единое землепользование)	

План (чертеж, схема) земельного участка			
			
Масштаб 1: данные отсутствуют	Условные обозначения:		

Государственный регистратор		ФГИС ЕГРН
полное наименование должности	подпись	инициалы, фамилия

М.П.

Земельный участок			
(вид объекта недвижимости)			
Лист № ___ Раздела 3	Всего листов раздела 3 : ___	Всего разделов: ___	Всего листов выписки: ___
30.09.2021.№ 99/2021/420849995			
Кадастровый номер:		02:17:000000:180(единое землепользование)	


План (чертеж, схема) земельного участка			
			
Масштаб 1: данные отсутствуют	Условные обозначения:		

Государственный регистратор		ФГИС ЕГРН
полное наименование должности	подпись	инициалы, фамилия

М.П.

Выписка из Единого государственного реестра недвижимости об объекте недвижимости
Описание местоположения земельного участка

Земельный участок			
<small>(вид объекта недвижимости)</small>			
Лист № ____ Раздела 3	Всего листов раздела 3 : ____	Всего разделов: ____	Всего листов выписки: ____
30.09.2021 № 99/2021/420849995			
Кадастровый номер:		02:17:000000:180(единое землепользование)	


План (чертеж, схема) земельного участка			
			
Масштаб 1: данные отсутствуют	Условные обозначения:		

Государственный регистратор		ФГИС ЕГРН
полное наименование должности	подпись	инициалы, фамилия

М.П.

Выписка из Единого государственного реестра недвижимости об объекте недвижимости
Описание местоположения земельного участка


Земельный участок			
<small>(вид объекта недвижимости)</small>			
Лист № ____ Раздела 3	Всего листов раздела 3 : ____	Всего разделов: ____	Всего листов выписки: ____
30.09.2021 № 99/2021/420849995			
Кадастровый номер:		02:17:000000:180(единое землепользование)	

План (чертеж, схема) земельного участка			
			
Масштаб 1: данные отсутствуют	Условные обозначения:		

Государственный регистратор		ФГИС ЕГРН
полное наименование должности	подпись	инициалы, фамилия

М.П.


Земельный участок			
(вид объекта недвижимости)			
Лист № ____ Раздела 3	Всего листов раздела 3 : ____	Всего разделов: ____	Всего листов выписки: ____
30.09.2021 № 99/2021/420849995			
Кадастровый номер:		02:17:000000:180(единое землепользование)	

План (чертеж, схема) земельного участка			
			
Масштаб 1: данные отсутствуют	Условные обозначения:		

Государственный регистратор		ФГИС ЕГРН
полное наименование должности	подпись	инициалы, фамилия

М.П.

Земельный участок			
(вид объекта недвижимости)			
Лист № ____ Раздела 3	Всего листов раздела 3 : ____	Всего разделов: ____	Всего листов выписки: ____
30.09.2021 № 99/2021/420849995			
Кадастровый номер:		02:17:000000:180(единое землепользование)	


План (чертеж, схема) земельного участка			
			
Масштаб 1: данные отсутствуют	Условные обозначения:		

Государственный регистратор		ФГИС ЕГРН
полное наименование должности	подпись	инициалы, фамилия

М.П.

Выписка из Единого государственного реестра недвижимости об объекте недвижимости
Описание местоположения земельного участка

Земельный участок			
<small>(вид объекта недвижимости)</small>			
Лист № ____ Раздела 3	Всего листов раздела 3 : ____	Всего разделов: ____	Всего листов выписки: ____
30.09.2021 № 99/2021/420849995			
Кадастровый номер:		02:17:000000:180(единое землепользование)	


План (чертеж, схема) земельного участка			
			
Масштаб 1: данные отсутствуют	Условные обозначения:		

Государственный регистратор		ФГИС ЕГРН
полное наименование должности	подпись	инициалы, фамилия

М.П.

Выписка из Единого государственного реестра недвижимости об объекте недвижимости
Описание местоположения земельного участка


Земельный участок			
<small>(вид объекта недвижимости)</small>			
Лист № ____ Раздела 3	Всего листов раздела 3 : ____	Всего разделов: ____	Всего листов выписки: ____
30.09.2021 № 99/2021/420849995			
Кадастровый номер:		02:17:000000:180(единое землепользование)	

План (чертеж, схема) земельного участка			
			
Масштаб 1: данные отсутствуют	Условные обозначения:		

Государственный регистратор		ФГИС ЕГРН
полное наименование должности	подпись	инициалы, фамилия

М.П.


Земельный участок			
(вид объекта недвижимости)			
Лист № ____ Раздела 3	Всего листов раздела 3 : ____	Всего разделов: ____	Всего листов выписки: ____
30.09.2021.№ 99/2021/420849995			
Кадастровый номер:		02:17:000000:180(единое землепользование)	

План (чертеж, схема) земельного участка			
			
Масштаб 1: данные отсутствуют	Условные обозначения:		

Государственный регистратор		ФГИС ЕГРН
полное наименование должности	подпись	инициалы, фамилия

М.П.

Земельный участок			
(вид объекта недвижимости)			
Лист № ____ Раздела 3	Всего листов раздела 3 : ____	Всего разделов: ____	Всего листов выписки: ____
30.09.2021.№ 99/2021/420849995			
Кадастровый номер:		02:17:000000:180(единое землепользование)	

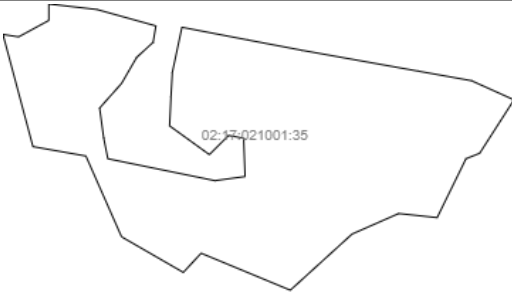
План (чертеж, схема) земельного участка			
			
Масштаб 1: данные отсутствуют	Условные обозначения:		

Государственный регистратор		ФГИС ЕГРН
полное наименование должности	подпись	инициалы, фамилия

М.П.

Выписка из Единого государственного реестра недвижимости об объекте недвижимости
Описание местоположения земельного участка

Земельный участок			
<small>(вид объекта недвижимости)</small>			
Лист № ___ Раздела 3	Всего листов раздела 3 : ___	Всего разделов: ___	Всего листов выписки: ___
30.09.2021.№ 99/2021/420849995			
Кадастровый номер:		02:17:000000:180(единое землепользование)	

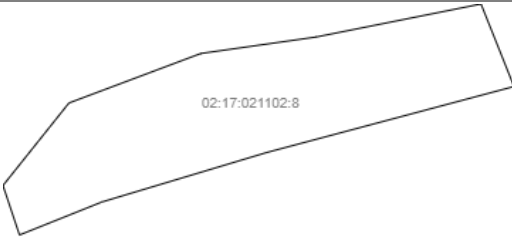
План (чертеж, схема) земельного участка			
			
Масштаб 1: данные отсутствуют	Условные обозначения:		

Государственный регистратор		ФГИС ЕГРН
полное наименование должности	подпись	инициалы, фамилия

М.П.

Выписка из Единого государственного реестра недвижимости об объекте недвижимости
Описание местоположения земельного участка

Земельный участок			
<small>(вид объекта недвижимости)</small>			
Лист № ___ Раздела 3	Всего листов раздела 3 : ___	Всего разделов: ___	Всего листов выписки: ___
30.09.2021.№ 99/2021/420849995			
Кадастровый номер:		02:17:000000:180(единое землепользование)	

План (чертеж, схема) земельного участка			
			
Масштаб 1: данные отсутствуют	Условные обозначения:		

Государственный регистратор		ФГИС ЕГРН
полное наименование должности	подпись	инициалы, фамилия

М.П.

Выписка из Единого государственного реестра недвижимости об объекте недвижимости
Описание местоположения земельного участка

Земельный участок			
<small>(вид объекта недвижимости)</small>			
Лист № <u> </u> Раздела 3.1	Всего листов раздела 3.1 : <u> </u>	Всего разделов: <u> </u>	Всего листов выписки: <u> </u>
30.09.2021 № 99/2021/420849995			
Кадастровый номер:		02:17:000000:180(единое землепользование)	

Описание местоположения границ земельного участка							
Номер п/п	Номер точки		Дирекционный угол	Горизонтальное проложение, м	Описание закрепления на местности	Кадастровые номера смежных участков	Сведения об адресах правообладателей смежных земельных участков
	начальная	конечная					
1	2	3	4	5	6	7	8
1	1	2	данные отсутствуют	данные отсутствуют	-	данные отсутствуют	данные отсутствуют
2	2	3	данные отсутствуют	данные отсутствуют	-	данные отсутствуют	данные отсутствуют
3	3	4	данные отсутствуют	данные отсутствуют	-	данные отсутствуют	данные отсутствуют
4	4	5	данные отсутствуют	данные отсутствуют	-	данные отсутствуют	данные отсутствуют
5	5	6	данные отсутствуют	данные отсутствуют	-	данные отсутствуют	данные отсутствуют
6	6	7	данные отсутствуют	данные отсутствуют	-	данные отсутствуют	данные отсутствуют
7	7	8	данные отсутствуют	данные отсутствуют	-	данные отсутствуют	данные отсутствуют
8	8	9	данные отсутствуют	данные отсутствуют	-	данные отсутствуют	данные отсутствуют
9	9	10	данные отсутствуют	данные отсутствуют	-	данные отсутствуют	данные отсутствуют
10	10	11	данные отсутствуют	данные отсутствуют	-	данные отсутствуют	данные отсутствуют
11	11	12	данные отсутствуют	данные отсутствуют	-	данные отсутствуют	данные отсутствуют
12	12	13	данные отсутствуют	данные отсутствуют	-	данные отсутствуют	данные отсутствуют
13	13	14	данные отсутствуют	данные отсутствуют	-	данные отсутствуют	данные отсутствуют
14	14	15	данные отсутствуют	данные отсутствуют	-	данные отсутствуют	данные отсутствуют
15	15	16	данные отсутствуют	данные отсутствуют	-	данные отсутствуют	данные отсутствуют

Государственный регистратор		ФГИС ЕГРН
полное наименование должности	подпись	инициалы, фамилия

М.П.

Земельный участок			
(вид объекта недвижимости)			
Лист № ___ Раздела 3.1	Всего листов раздела 3.1 : ___	Всего разделов: ___	Всего листов выписки: ___
30.09.2021 № 99/2021/420849995			
Кадастровый номер:		02:17:000000:180(единое землепользование)	

Описание местоположения границ земельного участка							
Номер п/п	Номер точки		Дирекционный угол	Горизонтальное проложение, м	Описание закрепления на местности	Кадастровые номера смежных участков	Сведения об адресах правообладателей смежных земельных участков
	начальная	конечная					
1	2	3	4	5	6	7	8
16	16	17	данные отсутствуют	данные отсутствуют	-	данные отсутствуют	данные отсутствуют
17	17	18	данные отсутствуют	данные отсутствуют	-	данные отсутствуют	данные отсутствуют
18	18	19	данные отсутствуют	данные отсутствуют	-	данные отсутствуют	данные отсутствуют
19	19	20	данные отсутствуют	данные отсутствуют	-	данные отсутствуют	данные отсутствуют
20	20	21	данные отсутствуют	данные отсутствуют	-	данные отсутствуют	данные отсутствуют
21	21	22	данные отсутствуют	данные отсутствуют	-	данные отсутствуют	данные отсутствуют
22	22	23	данные отсутствуют	данные отсутствуют	-	данные отсутствуют	данные отсутствуют
23	23	24	данные отсутствуют	данные отсутствуют	-	данные отсутствуют	данные отсутствуют
24	24	25	данные отсутствуют	данные отсутствуют	-	данные отсутствуют	данные отсутствуют
25	25	26	данные отсутствуют	данные отсутствуют	-	данные отсутствуют	данные отсутствуют
26	26	27	данные отсутствуют	данные отсутствуют	-	данные отсутствуют	данные отсутствуют
27	27	28	данные отсутствуют	данные отсутствуют	-	данные отсутствуют	данные отсутствуют
28	28	29	данные отсутствуют	данные отсутствуют	-	данные отсутствуют	данные отсутствуют
			отсутствуют	отсутствуют			
29	29	30	данные отсутствуют	данные отсутствуют	-	данные отсутствуют	данные отсутствуют
30	30	31	данные отсутствуют	данные отсутствуют	-	данные отсутствуют	данные отсутствуют

Государственный регистратор		ФГИС ЕГРН
полное наименование должности	подпись	инициалы, фамилия

М.П.

Выписка из Единого государственного реестра недвижимости об объекте недвижимости
Описание местоположения земельного участка

Земельный участок			
<small>(вид объекта недвижимости)</small>			
Лист № ___ Раздела 3.1	Всего листов раздела 3.1 : ___	Всего разделов: ___	Всего листов выписки: ___
30.09.2021 № 99/2021/420849995			
Кадастровый номер:		02:17:000000:180(единое землепользование)	

Описание местоположения границ земельного участка							
Номер п/п	Номер точки		Дирекционный угол	Горизонтальное проложение, м	Описание закрепления на местности	Кадастровые номера смежных участков	Сведения об адресах правообладателей смежных земельных участков
	начальная	конечная					
1	2	3	4	5	6	7	8
31	31	32	данные отсутствуют	данные отсутствуют	-	данные отсутствуют	данные отсутствуют
32	32	33	данные отсутствуют	данные отсутствуют	-	данные отсутствуют	данные отсутствуют
33	33	34	данные отсутствуют	данные отсутствуют	-	данные отсутствуют	данные отсутствуют
34	34	35	данные отсутствуют	данные отсутствуют	-	данные отсутствуют	данные отсутствуют
35	35	36	данные отсутствуют	данные отсутствуют	-	данные отсутствуют	данные отсутствуют
36	36	37	данные отсутствуют	данные отсутствуют	-	данные отсутствуют	данные отсутствуют
37	37	38	данные отсутствуют	данные отсутствуют	-	данные отсутствуют	данные отсутствуют
38	38	39	данные отсутствуют	данные отсутствуют	-	данные отсутствуют	данные отсутствуют
39	39	40	данные отсутствуют	данные отсутствуют	-	данные отсутствуют	данные отсутствуют
40	40	41	данные отсутствуют	данные отсутствуют	-	данные отсутствуют	данные отсутствуют
41	41	42	данные отсутствуют	данные отсутствуют	-	данные отсутствуют	данные отсутствуют
42	42	43	данные отсутствуют	данные отсутствуют	-	данные отсутствуют	данные отсутствуют
43	43	44	данные отсутствуют	данные отсутствуют	-	данные отсутствуют	данные отсутствуют
			отсутствуют	отсутствуют			
44	44	45	данные отсутствуют	данные отсутствуют	-	данные отсутствуют	данные отсутствуют
45	45	46	данные отсутствуют	данные отсутствуют	-	данные отсутствуют	данные отсутствуют

Государственный регистратор		ФГИС ЕГРН
полное наименование должности	подпись	инициалы, фамилия

М.П.

Земельный участок			
(вид объекта недвижимости)			
Лист № ___ Раздела 3.1	Всего листов раздела 3.1 : ___	Всего разделов: ___	Всего листов выписки: ___
30.09.2021 № 99/2021/420849995			
Кадастровый номер:		02:17:000000:180(единое землепользование)	

Описание местоположения границ земельного участка							
Номер п/п	Номер точки		Дирекционный угол	Горизонтальное проложение, м	Описание закрепления на местности	Кадастровые номера смежных участков	Сведения об адресах правообладателей смежных земельных участков
	начальная	конечная					
1	2	3	4	5	6	7	8
46	46	47	данные отсутствуют	данные отсутствуют	-	данные отсутствуют	данные отсутствуют
47	47	48	данные отсутствуют	данные отсутствуют	-	данные отсутствуют	данные отсутствуют
48	48	49	данные отсутствуют	данные отсутствуют	-	данные отсутствуют	данные отсутствуют
49	49	50	данные отсутствуют	данные отсутствуют	-	данные отсутствуют	данные отсутствуют
50	50	51	данные отсутствуют	данные отсутствуют	-	данные отсутствуют	данные отсутствуют
51	51	52	данные отсутствуют	данные отсутствуют	-	данные отсутствуют	данные отсутствуют
52	52	53	данные отсутствуют	данные отсутствуют	-	данные отсутствуют	данные отсутствуют
53	53	54	данные отсутствуют	данные отсутствуют	-	данные отсутствуют	данные отсутствуют
54	54	55	данные отсутствуют	данные отсутствуют	-	данные отсутствуют	данные отсутствуют
55	55	56	данные отсутствуют	данные отсутствуют	-	данные отсутствуют	данные отсутствуют
56	56	57	данные отсутствуют	данные отсутствуют	-	данные отсутствуют	данные отсутствуют
57	57	58	данные отсутствуют	данные отсутствуют	-	данные отсутствуют	данные отсутствуют
58	58	59	данные отсутствуют	данные отсутствуют	-	данные отсутствуют	данные отсутствуют
			отсутствуют	отсутствуют			
59	59	60	данные отсутствуют	данные отсутствуют	-	данные отсутствуют	данные отсутствуют
60	60	61	данные отсутствуют	данные отсутствуют	-	данные отсутствуют	данные отсутствуют

Государственный регистратор		ФГИС ЕГРН
полное наименование должности	подпись	инициалы, фамилия

М.П.

Выписка из Единого государственного реестра недвижимости об объекте недвижимости
Описание местоположения земельного участка

Земельный участок			
(вид объекта недвижимости)			
Лист № ___ Раздела 3.1	Всего листов раздела 3.1 : ___	Всего разделов: ___	Всего листов выписки: ___
30.09.2021 № 99/2021/420849995			
Кадастровый номер:		02:17:000000:180(единое землепользование)	

Описание местоположения границ земельного участка							
Номер п/п	Номер точки		Дирекционный угол	Горизонтальное проложение, м	Описание закрепления на местности	Кадастровые номера смежных участков	Сведения об адресах правообладателей смежных земельных участков
	начальная	конечная					
1	2	3	4	5	6	7	8
61	61	62	данные отсутствуют	данные отсутствуют	-	данные отсутствуют	данные отсутствуют
62	62	63	данные отсутствуют	данные отсутствуют	-	данные отсутствуют	данные отсутствуют
63	63	64	данные отсутствуют	данные отсутствуют	-	данные отсутствуют	данные отсутствуют
64	64	65	данные отсутствуют	данные отсутствуют	-	данные отсутствуют	данные отсутствуют
65	65	66	данные отсутствуют	данные отсутствуют	-	данные отсутствуют	данные отсутствуют
66	66	67	данные отсутствуют	данные отсутствуют	-	данные отсутствуют	данные отсутствуют
67	67	68	данные отсутствуют	данные отсутствуют	-	данные отсутствуют	данные отсутствуют
68	68	69	данные отсутствуют	данные отсутствуют	-	данные отсутствуют	данные отсутствуют
69	69	70	данные отсутствуют	данные отсутствуют	-	данные отсутствуют	данные отсутствуют
70	70	71	данные отсутствуют	данные отсутствуют	-	данные отсутствуют	данные отсутствуют
71	71	72	данные отсутствуют	данные отсутствуют	-	данные отсутствуют	данные отсутствуют
72	72	73	данные отсутствуют	данные отсутствуют	-	данные отсутствуют	данные отсутствуют
73	73	74	данные отсутствуют	данные отсутствуют	-	данные отсутствуют	данные отсутствуют
			отсутствуют	отсутствуют			
74	74	75	данные отсутствуют	данные отсутствуют	-	данные отсутствуют	данные отсутствуют
75	75	76	данные отсутствуют	данные отсутствуют	-	данные отсутствуют	данные отсутствуют

Государственный регистратор		ФГИС ЕГРН
полное наименование должности	подпись	инициалы, фамилия

М.П.

Земельный участок			
(вид объекта недвижимости)			
Лист № ___ Раздела 3.1	Всего листов раздела 3.1 : ___	Всего разделов: ___	Всего листов выписки: ___
30.09.2021 № 99/2021/420849995			
Кадастровый номер:		02:17:000000:180(единое землепользование)	

Описание местоположения границ земельного участка							
Номер п/п	Номер точки		Дирекционный угол	Горизонтальное проложение, м	Описание закрепления на местности	Кадастровые номера смежных участков	Сведения об адресах правообладателей смежных земельных участков
	начальная	конечная					
1	2	3	4	5	6	7	8
76	76	77	данные отсутствуют	данные отсутствуют	-	данные отсутствуют	данные отсутствуют
77	77	78	данные отсутствуют	данные отсутствуют	-	данные отсутствуют	данные отсутствуют
78	78	79	данные отсутствуют	данные отсутствуют	-	данные отсутствуют	данные отсутствуют
79	79	80	данные отсутствуют	данные отсутствуют	-	данные отсутствуют	данные отсутствуют
80	80	81	данные отсутствуют	данные отсутствуют	-	данные отсутствуют	данные отсутствуют
81	81	82	данные отсутствуют	данные отсутствуют	-	данные отсутствуют	данные отсутствуют
82	82	83	данные отсутствуют	данные отсутствуют	-	данные отсутствуют	данные отсутствуют
83	83	84	данные отсутствуют	данные отсутствуют	-	данные отсутствуют	данные отсутствуют
84	84	85	данные отсутствуют	данные отсутствуют	-	данные отсутствуют	данные отсутствуют
85	85	86	данные отсутствуют	данные отсутствуют	-	данные отсутствуют	данные отсутствуют
86	86	87	данные отсутствуют	данные отсутствуют	-	данные отсутствуют	данные отсутствуют
87	87	88	данные отсутствуют	данные отсутствуют	-	данные отсутствуют	данные отсутствуют
88	88	89	данные отсутствуют	данные отсутствуют	-	данные отсутствуют	данные отсутствуют
			отсутствуют	отсутствуют			
89	89	90	данные отсутствуют	данные отсутствуют	-	данные отсутствуют	данные отсутствуют
90	90	91	данные отсутствуют	данные отсутствуют	-	данные отсутствуют	данные отсутствуют

Государственный регистратор		ФГИС ЕГРН
полное наименование должности	подпись	инициалы, фамилия

М.П.

Выписка из Единого государственного реестра недвижимости об объекте недвижимости
Описание местоположения земельного участка

Земельный участок			
<small>(вид объекта недвижимости)</small>			
Лист № ___ Раздела 3.1	Всего листов раздела 3.1 : ___	Всего разделов: ___	Всего листов выписки: ___
30.09.2021 № 99/2021/420849995			
Кадастровый номер:		02:17:000000:180(единое землепользование)	

Описание местоположения границ земельного участка							
Номер п/п	Номер точки		Дирекционный угол	Горизонтальное проложение, м	Описание закрепления на местности	Кадастровые номера смежных участков	Сведения об адресах правообладателей смежных земельных участков
	начальная	конечная					
1	2	3	4	5	6	7	8
91	91	92	данные отсутствуют	данные отсутствуют	-	данные отсутствуют	данные отсутствуют
92	92	93	данные отсутствуют	данные отсутствуют	-	данные отсутствуют	данные отсутствуют
93	93	94	данные отсутствуют	данные отсутствуют	-	данные отсутствуют	данные отсутствуют
94	94	95	данные отсутствуют	данные отсутствуют	-	данные отсутствуют	данные отсутствуют
95	95	96	данные отсутствуют	данные отсутствуют	-	данные отсутствуют	данные отсутствуют
96	96	97	данные отсутствуют	данные отсутствуют	-	данные отсутствуют	данные отсутствуют
97	97	98	данные отсутствуют	данные отсутствуют	-	данные отсутствуют	данные отсутствуют
98	98	99	данные отсутствуют	данные отсутствуют	-	данные отсутствуют	данные отсутствуют
99	99	100	данные отсутствуют	данные отсутствуют	-	данные отсутствуют	данные отсутствуют
100	100	101	данные отсутствуют	данные отсутствуют	-	данные отсутствуют	данные отсутствуют
101	101	102	данные отсутствуют	данные отсутствуют	-	данные отсутствуют	данные отсутствуют
102	102	103	данные отсутствуют	данные отсутствуют	-	данные отсутствуют	данные отсутствуют
103	103	104	данные отсутствуют	данные отсутствуют	-	данные отсутствуют	данные отсутствуют
			отсутствуют	отсутствуют			
104	104	105	данные отсутствуют	данные отсутствуют	-	данные отсутствуют	данные отсутствуют
105	105	106	данные отсутствуют	данные отсутствуют	-	данные отсутствуют	данные отсутствуют

Государственный регистратор		ФГИС ЕГРН
полное наименование должности	подпись	инициалы, фамилия

М.П.

Выписка из Единого государственного реестра недвижимости об объекте недвижимости
Описание местоположения земельного участка

Земельный участок			
(вид объекта недвижимости)			
Лист № ___ Раздела 3.1	Всего листов раздела 3.1 : ___	Всего разделов: ___	Всего листов выписки: ___
30.09.2021.№ 99/2021/420849995			
Кадастровый номер:		02:17:000000:180(единое землепользование)	

Описание местоположения границ земельного участка							
Номер п/п	Номер точки		Дирекционный угол	Горизонтальное проложение, м	Описание закрепления на местности	Кадастровые номера смежных участков	Сведения об адресах правообладателей смежных земельных участков
	начальная	конечная					
1	2	3	4	5	6	7	8
106	106	107	данные отсутствуют	данные отсутствуют	-	данные отсутствуют	данные отсутствуют
107	107	108	данные отсутствуют	данные отсутствуют	-	данные отсутствуют	данные отсутствуют
108	108	109	данные отсутствуют	данные отсутствуют	-	данные отсутствуют	данные отсутствуют
109	109	110	данные отсутствуют	данные отсутствуют	-	данные отсутствуют	данные отсутствуют
110	110	111	данные отсутствуют	данные отсутствуют	-	данные отсутствуют	данные отсутствуют
111	111	112	данные отсутствуют	данные отсутствуют	-	данные отсутствуют	данные отсутствуют
112	112	1	данные отсутствуют	данные отсутствуют	-	данные отсутствуют	данные отсутствуют

Государственный регистратор		ФГИС ЕГРН
полное наименование должности	подпись	инициалы, фамилия

М.П.

Выписка из Единого государственного реестра недвижимости об объекте недвижимости
Описание местоположения земельного участка

Земельный участок			
(вид объекта недвижимости)			
Лист № ___ Раздела 3.2	Всего листов раздела 3.2 : ___	Всего разделов: ___	Всего листов выписки: ___
30.09.2021.№ 99/2021/420849995			
Кадастровый номер:		02:17:000000:180(единое землепользование)	

Сведения о характерных точках границы земельного участка				
Система координат				
Зона №				
Номер точки	Координаты		Описание закрепления на местности	Средняя квадратическая погрешность определения координат характерных точек границ земельного участка, м
	X	Y		
1	2	3	4	5
1	767566.43	1318102.67	данные отсутствуют	данные отсутствуют
2	767629.45	1318214.7	данные отсутствуют	данные отсутствуют
3	767615.44	1318256.71	данные отсутствуют	данные отсутствуют
4	767650.45	1318368.74	данные отсутствуют	данные отсутствуют
5	767734.47	1318354.74	данные отсутствуют	данные отсутствуют
6	767846.5	1318501.78	данные отсутствуют	данные отсутствуют
7	767846.5	1318613.81	данные отсутствуют	данные отсутствуют
8	767958.53	1318830.87	данные отсутствуют	данные отсутствуют
9	768042.56	1318942.9	данные отсутствуют	данные отсутствуют
10	767958.53	1318956.9	данные отсутствуют	данные отсутствуют
11	767811.49	1318872.88	данные отсутствуют	данные отсутствуют
12	767671.73	1318819.63	данные отсутствуют	данные отсутствуют
13	767651.23	1318799.24	данные отсутствуют	данные отсутствуют
14	767601.44	1318732.84	данные отсутствуют	данные отсутствуют
15	767541.65	1318679.7	данные отсутствуют	данные отсутствуют

Государственный регистратор		ФГИС ЕГРН
полное наименование должности	подпись	инициалы, фамилия

М.П.

Земельный участок			
(вид объекта недвижимости)			
Лист № ___	Раздела 3.2	Всего листов раздела 3.2 : ___	Всего разделов: ___
Всего листов выписки: ___			
30.09.2021 № 99/2021/420849995			
Кадастровый номер:		02:17:000000:180(единое землепользование)	

Сведения о характерных точках границы земельного участка				
Система координат				
Зона №				
Номер точки	Координаты		Описание закрепления на местности	Средняя квадратическая погрешность определения координат характерных точек границ земельного участка, м
	X	Y		
1	2	3	4	5
16	767538.09	1318675.69	данные отсутствуют	данные отсутствуют
17	767489.41	1318508.78	данные отсутствуют	данные отсутствуют
18	767426.39	1318305.73	данные отсутствуют	данные отсутствуют
19	767384.38	1318277.72	данные отсутствуют	данные отсутствуют
20	767335.37	1318123.68	данные отсутствуют	данные отсутствуют
21	767384.38	1318067.66	данные отсутствуют	данные отсутствуют
22	767475.4	1318060.66	данные отсутствуют	данные отсутствуют
23	764969.98	1319139.33	данные отсутствуют	данные отсутствуют
24	764968.35	1319140.53	данные отсутствуют	данные отсутствуют
25	764941.97	1319188.62	данные отсутствуют	данные отсутствуют
26	764944.14	1319258.68	данные отсутствуют	данные отсутствуют
27	764963.79	1319274.55	данные отсутствуют	данные отсутствуют
28	764967.76	1319339.28	данные отсутствуют	данные отсутствуют
29	764962.92	1319372.61	данные отсутствуют	данные отсутствуют
30	764889.95	1319404.09	данные отсутствуют	данные отсутствуют

Государственный регистратор		ФГИС ЕГРН
полное наименование должности	подпись	инициалы, фамилия

М.П.

Раздел 3.2

Выписка из Единого государственного реестра недвижимости об объекте недвижимости
Описание местоположения земельного участка

Земельный участок			
(вид объекта недвижимости)			
Лист № ___	Раздела 3.2	Всего листов раздела 3.2 : ___	Всего разделов: ___
Всего листов выписки: ___			
30.09.2021 № 99/2021/420849995			
Кадастровый номер:		02:17:000000:180(единое землепользование)	

Сведения о характерных точках границы земельного участка				
Система координат				
Зона №				
Номер точки	Координаты		Описание закрепления на местности	Средняя квадратическая погрешность определения координат характерных точек границ земельного участка, м
	X	Y		
1	2	3	4	5
31	764831.29	1319447.02	данные отсутствуют	данные отсутствуют
32	764859.9	1319475.63	данные отсутствуют	данные отсутствуют
33	764861.33	1319542.88	данные отсутствуют	данные отсутствуют
34	764909.98	1319588.66	данные отсутствуют	данные отсутствуют
35	765054.49	1319695.97	данные отсутствуют	данные отсутствуют
36	765058.78	1319711.71	данные отсутствуют	данные отсутствуют
37	765064.5	1319754.63	данные отсутствуют	данные отсутствуют
38	765143.2	1319814.73	данные отсутствуют	данные отсутствуют
39	765176.11	1319831.9	данные отсутствуют	данные отсутствуют
40	765271.97	1319926.33	данные отсутствуют	данные отсутствуют
41	765299.15	1320022.19	данные отсутствуют	данные отсутствуют
42	765367.83	1320075.13	данные отсутствуют	данные отсутствуют
43	765319.18	1320135.22	данные отсутствуют	данные отсутствуют
44	765333.66	1320120.19	данные отсутствуют	данные отсутствуют
45	765361.52	1320150.19	данные отсутствуют	данные отсутствуют

Государственный регистратор		ФГИС ЕГРН
полное наименование должности	подпись	инициалы, фамилия

М.П.

Выписка из Единого государственного реестра недвижимости об объекте недвижимости
Описание местоположения земельного участка

Земельный участок			
(вид объекта недвижимости)			
Лист № ___	Раздела 3.2	Всего листов раздела 3.2 : ___	Всего разделов: ___
Всего листов выписки: ___			
30.09.2021.№ 99/2021/420849995			
Кадастровый номер:		02:17:000000:180(единое землепользование)	

Сведения о характерных точках границы земельного участка				
Система координат				
Зона №				
Номер точки	Координаты		Описание закрепления на местности	Средняя квадратическая погрешность определения координат характерных точек границ земельного участка, м
	X	Y		
1	2	3	4	5
46	765420.39	1320160.89	данные отсутствуют	данные отсутствуют
47	765473.91	1320173.74	данные отсутствуют	данные отсутствуют
48	765506.03	1320209.06	данные отсутствуют	данные отсутствуют
49	765522.08	1320261.51	данные отсутствуют	данные отсутствуют
50	765560.62	1320292.56	данные отсутствуют	данные отсутствуют
51	765605.58	1320349.29	данные отсутствуют	данные отсутствуют
52	765613.06	1320358.99	данные отсутствуют	данные отсутствуют
53	766411.43	1320157.08	данные отсутствуют	данные отсутствуют
54	765998.01	1320189.23	данные отсутствуют	данные отсутствуют
55	765773.95	1320266.25	данные отсутствуют	данные отсутствуют
56	765675.92	1320168.23	данные отсутствуют	данные отсутствуют
57	765843.97	1319874.15	данные отсутствуют	данные отсутствуют
58	765948.99	1319657.09	данные отсутствуют	данные отсутствуют
59	766138.04	1319545.06	данные отсутствуют	данные отсутствуют
60	766201.06	1319503.05	данные отсутствуют	данные отсутствуют

Государственный регистратор		ФГИС ЕГРН
полное наименование должности	подпись	инициалы, фамилия

М.П.

Выписка из Единого государственного реестра недвижимости об объекте недвижимости
Описание местоположения земельного участка

Земельный участок			
(вид объекта недвижимости)			
Лист № ___	Раздела 3.2	Всего листов раздела 3.2 : ___	Всего разделов: ___
Всего листов выписки: ___			
30.09.2021.№ 99/2021/420849995			
Кадастровый номер:		02:17:000000:180(единое землепользование)	

Сведения о характерных точках границы земельного участка				
Система координат				
Зона №				
Номер точки	Координаты		Описание закрепления на местности	Средняя квадратическая погрешность определения координат характерных точек границ земельного участка, м
	X	Y		
1	2	3	4	5
61	766212.75	1319555.64	данные отсутствуют	данные отсутствуют
62	766235.41	1319542.75	данные отсутствуют	данные отсутствуют
63	766278.07	1319552.05	данные отсутствуют	данные отсутствуют
64	766194.05	1319461.03	данные отсутствуют	данные отсутствуют
65	765920.98	1319622.07	данные отсутствуют	данные отсутствуют
66	765815.95	1319797.12	данные отсутствуют	данные отсутствуют
67	765724.93	1319888.14	данные отсутствуют	данные отсутствуют
68	765654.9	1319839.13	данные отсутствуют	данные отсутствуют
69	765563.89	1319769.11	данные отсутствуют	данные отсутствуют
70	765507.86	1319748.1	данные отсутствуют	данные отсутствуют
71	765437.85	1319734.1	данные отсутствуют	данные отсутствуют
72	765297.82	1319713.09	данные отсутствуют	данные отсутствуют
73	765220.79	1319727.1	данные отсутствуют	данные отсутствуют
74	765297.81	1319846.13	данные отсутствуют	данные отсутствуют
75	765374.84	1319909.15	данные отсутствуют	данные отсутствуют

Государственный регистратор		ФГИС ЕГРН
полное наименование должности	подпись	инициалы, фамилия

М.П.

Земельный участок			
(вид объекта недвижимости)			
Лист № ___	Раздела 3.2	Всего листов раздела 3.2 : ___	Всего разделов: ___
Всего листов выписки: ___			
30.09.2021 № 99/2021/420849995			
Кадастровый номер:		02:17:000000:180(единое землепользование)	

Сведения о характерных точках границы земельного участка				
Система координат				
Зона №				
Номер точки	Координаты		Описание закрепления на местности	Средняя квадратическая погрешность определения координат характерных точек границ земельного участка, м
	X	Y		
1	2	3	4	5
76	765318.81	1319972.16	данные отсутствуют	данные отсутствуют
77	765241.79	1319860.13	данные отсутствуют	данные отсутствуют
78	765115.76	1319748.1	данные отсутствуют	данные отсутствуют
79	764898.7	1319496.04	данные отсутствуют	данные отсутствуют
80	765010.73	1319391.01	данные отсутствуют	данные отсутствуют
81	765003.73	1319292.98	данные отсутствуют	данные отсутствуют
82	765087.7	1319225.22	данные отсутствуют	данные отсутствуют
83	765002.95	1319126.13	данные отсутствуют	данные отсутствуют
84	769994.51	1309968.43	данные отсутствуют	данные отсутствуют
85	769995.52	1309970.19	данные отсутствуют	данные отсутствуют
86	769912.42	1309941.82	данные отсутствуют	данные отсутствуют
87	769894.19	1309942.22	данные отсутствуют	данные отсутствуют
88	769884.67	1309954.58	данные отсутствуют	данные отсутствуют
89	769838.46	1310341.7	данные отсутствуют	данные отсутствуют
90	769838.03	1310373.81	данные отсутствуют	данные отсутствуют

Государственный регистратор		ФГИС ЕГРН
полное наименование должности	подпись	инициалы, фамилия

М.П.

Раздел 3.2

Выписка из Единого государственного реестра недвижимости об объекте недвижимости
Описание местоположения земельного участка

Земельный участок			
(вид объекта недвижимости)			
Лист № ___	Раздела 3.2	Всего листов раздела 3.2 : ___	Всего разделов: ___
Всего листов выписки: ___			
30.09.2021 № 99/2021/420849995			
Кадастровый номер:		02:17:000000:180(единое землепользование)	

Сведения о характерных точках границы земельного участка				
Система координат				
Зона №				
Номер точки	Координаты		Описание закрепления на местности	Средняя квадратическая погрешность определения координат характерных точек границ земельного участка, м
	X	Y		
1	2	3	4	5
91	769874.09	1310435.89	данные отсутствуют	данные отсутствуют
92	769881.39	1310457.46	данные отсутствуют	данные отсутствуют
93	769894.22	1310473.5	данные отсутствуют	данные отсутствуют
94	769904.22	1310482.77	данные отсутствуют	данные отсутствуют
95	769913.63	1310486.72	данные отсутствуют	данные отсутствуют
96	769922.16	1310487.25	данные отсутствуют	данные отсутствуют
97	769938.46	1310471.94	данные отсутствуют	данные отсутствуют
98	770062.59	1310329.39	данные отсутствуют	данные отсутствуют
99	770156.54	1310208.24	данные отсутствуют	данные отсутствуют
100	770101.43	1310336.16	данные отсутствуют	данные отсутствуют
101	770004.23	1310519.14	данные отсутствуют	данные отсутствуют
102	769921.89	1310692.3	данные отсутствуют	данные отсутствуют
103	769902.2	1310775.26	данные отсутствуют	данные отсутствуют
104	769912.06	1310788.22	данные отсутствуют	данные отсутствуют
105	769939.79	1310799.92	данные отсутствуют	данные отсутствуют

Государственный регистратор		ФГИС ЕГРН
полное наименование должности	подпись	инициалы, фамилия

М.П.

Выписка из Единого государственного реестра недвижимости об объекте недвижимости
Описание местоположения земельного участка

Земельный участок			
(вид объекта недвижимости)			
Лист № ___ Раздела 3.2	Всего листов раздела 3.2 : ___	Всего разделов: ___	Всего листов выписки: ___
30.09.2021.№ 99/2021/420849995			
Кадастровый номер:		02:17:000000:180(единое землепользование)	

Сведения о характерных точках границы земельного участка				
Система координат				
Зона №				
Номер точки	Координаты		Описание закрепления на местности	Средняя квадратическая погрешность определения координат характерных точек границ земельного участка, м
	X	Y		
1	2	3	4	5
106	769971.14	1310777.26	данные отсутствуют	данные отсутствуют
107	770051.26	1310689.28	данные отсутствуют	данные отсутствуют
108	770097.99	1310643.38	данные отсутствуют	данные отсутствуют
109	770122.76	1310596.8	данные отсутствуют	данные отсутствуют
110	770144.38	1310517.87	данные отсутствуют	данные отсутствуют
111	770152.75	1310460.62	данные отсутствуют	данные отсутствуют
112	770190.47	1310406.02	данные отсутствуют	данные отсутствуют
113	770257.85	1310153.64	данные отсутствуют	данные отсутствуют
114	770301.65	1310212.03	данные отсутствуют	данные отсутствуют
115	770254.45	1310413.41	данные отсутствуют	данные отсутствуют
116	770219.33	1310651.49	данные отсутствуют	данные отсутствуют
117	770177.67	1310844.67	данные отсутствуют	данные отсутствуют
118	770167.19	1310878.66	данные отсутствуют	данные отсутствуют
119	770131.09	1310992.84	данные отсутствуют	данные отсутствуют
120	770112.86	1311043.04	данные отсутствуют	данные отсутствуют

Государственный регистратор		ФГИС ЕГРН
полное наименование должности	подпись	инициалы, фамилия

М.П.

Выписка из Единого государственного реестра недвижимости об объекте недвижимости
Описание местоположения земельного участка

Земельный участок			
(вид объекта недвижимости)			
Лист № ___ Раздела 3.2	Всего листов раздела 3.2 : ___	Всего разделов: ___	Всего листов выписки: ___
30.09.2021.№ 99/2021/420849995			
Кадастровый номер:		02:17:000000:180(единое землепользование)	

Сведения о характерных точках границы земельного участка				
Система координат				
Зона №				
Номер точки	Координаты		Описание закрепления на местности	Средняя квадратическая погрешность определения координат характерных точек границ земельного участка, м
	X	Y		
1	2	3	4	5
121	770112.56	1311043.68	данные отсутствуют	данные отсутствуют
122	770055.41	1311154.98	данные отсутствуют	данные отсутствуют
123	770004.45	1311237.68	данные отсутствуют	данные отсутствуют
124	770003.77	1311235.09	данные отсутствуют	данные отсутствуют
125	769997.4	1311222.53	данные отсутствуют	данные отсутствуют
126	769916.66	1311067.83	данные отсутствуют	данные отсутствуют
127	769893.18	1311076.07	данные отсутствуют	данные отсутствуют
128	769867.9	1311039.62	данные отсутствуют	данные отсутствуют
129	769820.92	1310987	данные отсутствуют	данные отсутствуют
130	769820.91	1310986.99	данные отсутствуют	данные отсутствуют
131	769782.07	1310955.66	данные отсутствуют	данные отсутствуют
132	769782.06	1310955.65	данные отсутствуют	данные отсутствуют
133	769730.05	1310925.58	данные отсутствуют	данные отсутствуют
134	769715.49	1310918.02	данные отсутствуют	данные отсутствуют
135	769699.97	1310912.43	данные отсутствуют	данные отсутствуют

Государственный регистратор		ФГИС ЕГРН
полное наименование должности	подпись	инициалы, фамилия

М.П.

Земельный участок			
(вид объекта недвижимости)			
Лист № ___	Раздела 3.2	Всего листов раздела 3.2 : ___	Всего разделов: ___
Всего листов выписки: ___			
30.09.2021 № 99/2021/420849995			
Кадастровый номер:		02:17:000000:180(единое землепользование)	

Сведения о характерных точках границы земельного участка				
Система координат				
Зона №				
Номер точки	Координаты		Описание закрепления на местности	Средняя квадратическая погрешность определения координат характерных точек границ земельного участка, м
	X	Y		
1	2	3	4	5
136	769699.95	1310912.42	данные отсутствуют	данные отсутствуют
137	769688.57	1310910.87	данные отсутствуют	данные отсутствуют
138	769688.55	1310910.87	данные отсутствуют	данные отсутствуют
139	769675.53	1310911.8	данные отсутствуют	данные отсутствуют
140	769665.58	1310911.97	данные отсутствуют	данные отсутствуют
141	769665.55	1310911.97	данные отсутствуют	данные отсутствуют
142	769651.05	1310916.18	данные отсутствуют	данные отсутствуют
143	769627.25	1310924.33	данные отсутствуют	данные отсутствуют
144	769588.55	1310930.79	данные отсутствуют	данные отсутствуют
145	769552.07	1310939.35	данные отсутствуют	данные отсутствуют
146	769428.04	1310981.33	данные отсутствуют	данные отсутствуют
147	769419.39	1310982.94	данные отсутствуют	данные отсутствуют
148	769334.62	1311001.84	данные отсутствуют	данные отсутствуют
149	769278.32	1311017.03	данные отсутствуют	данные отсутствуют
150	769274.08	1311017.61	данные отсутствуют	данные отсутствуют

Государственный регистратор		ФГИС ЕГРН
полное наименование должности	подпись	инициалы, фамилия

М.П.

Раздел 3.2

Выписка из Единого государственного реестра недвижимости об объекте недвижимости
Описание местоположения земельного участка

Земельный участок			
(вид объекта недвижимости)			
Лист № ___	Раздела 3.2	Всего листов раздела 3.2 : ___	Всего разделов: ___
Всего листов выписки: ___			
30.09.2021 № 99/2021/420849995			
Кадастровый номер:		02:17:000000:180(единое землепользование)	

Сведения о характерных точках границы земельного участка				
Система координат				
Зона №				
Номер точки	Координаты		Описание закрепления на местности	Средняя квадратическая погрешность определения координат характерных точек границ земельного участка, м
	X	Y		
1	2	3	4	5
151	769274.06	1311017.62	данные отсутствуют	данные отсутствуют
152	769267.55	1311020.28	данные отсутствуют	данные отсутствуют
153	769267.53	1311020.28	данные отсутствуют	данные отсутствуют
154	769217.81	1311049.61	данные отсутствуют	данные отсутствуют
155	769212.63	1311053	данные отсутствуют	данные отсутствуют
156	769239.89	1311027.26	данные отсутствуют	данные отсутствуют
157	769113.85	1310726.19	данные отсутствуют	данные отсутствуют
158	768742.74	1310579.14	данные отсутствуют	данные отсутствуют
159	768273.62	1310516.11	данные отсутствуют	данные отсутствуют
160	768028.55	1310439.09	данные отсутствуют	данные отсутствуют
161	767916.51	1310663.17	данные отсутствуют	данные отсутствуют
162	768133.57	1310985.26	данные отсутствуют	данные отсутствуют
163	768266.61	1311153.3	данные отсутствуют	данные отсутствуют
164	768385.64	1311244.34	данные отсутствуют	данные отсутствуют
165	768441.65	1311279.34	данные отсутствуют	данные отсутствуют

Государственный регистратор		ФГИС ЕГРН
полное наименование должности	подпись	инициалы, фамилия

М.П.

Выписка из Единого государственного реестра недвижимости об объекте недвижимости
Описание местоположения земельного участка

Земельный участок			
(вид объекта недвижимости)			
Лист № ___ Раздела 3.2	Всего листов раздела 3.2 : ___	Всего разделов: ___	Всего листов выписки: ___
30.09.2021.№ 99/2021/420849995			
Кадастровый номер:		02:17:000000:180(единое землепользование)	

Сведения о характерных точках границы земельного участка				
Система координат				
Зона №				
Номер точки	Координаты		Описание закрепления на местности	Средняя квадратическая погрешность определения координат характерных точек границ земельного участка, м
	X	Y		
1	2	3	4	5
166	768504.67	1311349.34	данные отсутствуют	данные отсутствуют
167	768546.7	1311321.36	данные отсутствуют	данные отсутствуют
168	768560.71	1311244.34	данные отсутствуют	данные отсутствуют
169	768623.7	1311174.34	данные отсутствуют	данные отсутствуют
170	768623.7	1311202.32	данные отсутствуют	данные отсутствуют
171	768595.7	1311314.35	данные отсутствуют	данные отсутствуют
172	768595.7	1311419.38	данные отсутствуют	данные отсутствуют
173	768661.32	1311471.88	данные отсутствуют	данные отсутствуют
174	768656.83	1311476.26	данные отсутствуют	данные отсутствуют
175	768656.81	1311476.27	данные отсутствуют	данные отсутствуют
176	768648.43	1311490.31	данные отсутствуют	данные отсутствуют
177	768643.66	1311500.7	данные отсутствуют	данные отсутствуют
178	768643.65	1311500.74	данные отсутствуют	данные отсутствуют
179	768643.64	1311514.99	данные отсутствуют	данные отсутствуют
180	768645.53	1311527.67	данные отсутствуют	данные отсутствуют

Государственный регистратор		ФГИС ЕГРН
полное наименование должности	подпись	инициалы, фамилия

М.П.

Выписка из Единого государственного реестра недвижимости об объекте недвижимости
Описание местоположения земельного участка

Земельный участок			
(вид объекта недвижимости)			
Лист № ___ Раздела 3.2	Всего листов раздела 3.2 : ___	Всего разделов: ___	Всего листов выписки: ___
30.09.2021.№ 99/2021/420849995			
Кадастровый номер:		02:17:000000:180(единое землепользование)	

Сведения о характерных точках границы земельного участка				
Система координат				
Зона №				
Номер точки	Координаты		Описание закрепления на местности	Средняя квадратическая погрешность определения координат характерных точек границ земельного участка, м
	X	Y		
1	2	3	4	5
181	768644.04	1311532.25	данные отсутствуют	данные отсутствуют
182	768621.38	1311547.64	данные отсутствуют	данные отсутствуют
183	768616.67	1311545.28	данные отсутствуют	данные отсутствуют
184	768610.98	1311540.84	данные отсутствуют	данные отсутствуют
185	768610.97	1311540.83	данные отсутствуют	данные отсутствуют
186	768602.53	1311535.67	данные отсутствуют	данные отсутствуют
187	768602.51	1311535.67	данные отсутствуют	данные отсутствуют
188	768595.92	1311533.18	данные отсутствуют	данные отсутствуют
189	768595.91	1311533.17	данные отсутствуют	данные отсутствуют
190	768594.24	1311532.88	данные отсутствуют	данные отсутствуют
191	768556.02	1311500.61	данные отсутствуют	данные отсутствуют
192	768553.94	1311493.34	данные отсутствуют	данные отсутствуют
193	768553.93	1311493.32	данные отсутствуют	данные отсутствуют
194	768553.92	1311493.31	данные отсутствуют	данные отсутствуют
195	768550.11	1311487.59	данные отсутствуют	данные отсутствуют

Государственный регистратор		ФГИС ЕГРН
полное наименование должности	подпись	инициалы, фамилия

М.П.

Земельный участок			
(вид объекта недвижимости)			
Лист № ___	Раздела 3.2	Всего листов раздела 3.2 : ___	Всего разделов: ___
Всего листов выписки: ___			
30.09.2021.№ 99/2021/420849995			
Кадастровый номер:		02:17:000000:180(единое землепользование)	

Сведения о характерных точках границы земельного участка				
Система координат				
Зона №				
Номер точки	Координаты		Описание закрепления на местности	Средняя квадратическая погрешность определения координат характерных точек границ земельного участка, м
	X	Y		
1	2	3	4	5
196	768545.67	1311481.88	данные отсутствуют	данные отсутствуют
197	768545.65	1311481.87	данные отсутствуют	данные отсутствуют
198	768540.59	1311478.06	данные отсутствуют	данные отсутствуют
199	768535.52	1311473	данные отсутствуют	данные отсутствуют
200	768535.5	1311472.98	данные отсутствуют	данные отсутствуют
201	768529.16	1311469.81	данные отсутствуют	данные отсутствуют
202	768529.15	1311469.8	данные отсутствуют	данные отсутствуют
203	768522.82	1311467.9	данные отсутствуют	данные отсутствуют
204	768517.12	1311464.11	данные отсутствуют	данные отсутствуют
205	768517.07	1311464.1	данные отсутствуют	данные отсутствуют
206	768513.9	1311464.1	данные отсутствуют	данные отсутствуют
207	768512.78	1311464.1	данные отсутствуют	данные отсутствуют
208	768458.39	1311418.18	данные отсутствуют	данные отсутствуют
209	768420.99	1311380.77	данные отсутствуют	данные отсутствуют
210	768369.99	1311292.38	данные отсутствуют	данные отсутствуют

Государственный регистратор		ФГИС ЕГРН
полное наименование должности	подпись	инициалы, фамилия

М.П.

Раздел 3.2

Земельный участок			
(вид объекта недвижимости)			
Лист № ___	Раздела 3.2	Всего листов раздела 3.2 : ___	Всего разделов: ___
Всего листов выписки: ___			
30.09.2021.№ 99/2021/420849995			
Кадастровый номер:		02:17:000000:180(единое землепользование)	

Сведения о характерных точках границы земельного участка				
Система координат				
Зона №				
Номер точки	Координаты		Описание закрепления на местности	Средняя квадратическая погрешность определения координат характерных точек границ земельного участка, м
	X	Y		
1	2	3	4	5
211	768298.57	1311248.17	данные отсутствуют	данные отсутствуют
212	768220.38	1311152.98	данные отсутствуют	данные отсутствуют
213	768220.36	1311152.95	данные отсутствуют	данные отсутствуют
214	768222.26	1311149.69	данные отсутствуют	данные отсутствуют
215	768222.27	1311149.65	данные отсутствуют	данные отсутствуют
216	768222.27	1311143.3	данные отсутствуют	данные отсутствуют
217	768222.26	1311143.25	данные отсутствуют	данные отсутствуют
218	768218.45	1311136.91	данные отсутствуют	данные отсутствуют
219	768218.43	1311136.89	данные отсутствуют	данные отсутствуют
220	768213.35	1311132.46	данные отсутствуют	данные отсутствуют
221	768207.64	1311128.65	данные отсутствуют	данные отсутствуют
222	768207.63	1311128.64	данные отсутствуют	данные отсутствуют
223	768201.29	1311125.47	данные отсутствуют	данные отсутствуют
224	768195.49	1311122.57	данные отсутствуют	данные отсутствуют
225	768159.17	1311078.18	данные отсутствуют	данные отсутствуют

Государственный регистратор		ФГИС ЕГРН
полное наименование должности	подпись	инициалы, фамилия

М.П.

Выписка из Единого государственного реестра недвижимости об объекте недвижимости
Описание местоположения земельного участка

Земельный участок			
(вид объекта недвижимости)			
Лист № ___	Раздела 3.2	Всего листов раздела 3.2 : ___	Всего разделов: ___
Всего листов выписки: ___			
30.09.2021.№ 99/2021/420849995			
Кадастровый номер:		02:17:000000:180(единое землепользование)	

Сведения о характерных точках границы земельного участка				
Система координат				
Зона №				
Номер точки	Координаты		Описание закрепления на местности	Средняя квадратическая погрешность определения координат характерных точек границ земельного участка, м
	X	Y		
1	2	3	4	5
226	768147.04	1311065.56	данные отсутствуют	данные отсутствуют
227	768144.9	1311060.19	данные отсутствуют	данные отсутствуют
228	768143.63	1311053.88	данные отсутствуют	данные отсутствуют
229	768143.63	1311047.54	данные отсутствуют	данные отсутствуют
230	768143.63	1311047.51	данные отсутствуют	данные отсутствуют
231	768141.1	1311039.91	данные отсутствуют	данные отсутствуют
232	768141.09	1311039.9	данные отсутствуют	данные отсутствуют
233	768141.08	1311039.89	данные отсутствуют	данные отсутствуют
234	768137.27	1311034.17	данные отсутствуют	данные отсутствуют
235	768137.26	1311034.16	данные отсутствуют	данные отсутствуют
236	768132.19	1311029.09	данные отсутствуют	данные отсутствуют
237	768132.17	1311029.07	данные отсутствуют	данные отсутствуют
238	768126.46	1311025.9	данные отсутствуют	данные отсутствуют
239	768120.13	1311022.11	данные отсутствуют	данные отсутствуют
240	768115.07	1311017.67	данные отсутствуют	данные отсутствуют

Государственный регистратор		ФГИС ЕГРН
полное наименование должности	подпись	инициалы, фамилия

М.П.

Выписка из Единого государственного реестра недвижимости об объекте недвижимости
Описание местоположения земельного участка

Земельный участок			
(вид объекта недвижимости)			
Лист № ___	Раздела 3.2	Всего листов раздела 3.2 : ___	Всего разделов: ___
Всего листов выписки: ___			
30.09.2021.№ 99/2021/420849995			
Кадастровый номер:		02:17:000000:180(единое землепользование)	

Сведения о характерных точках границы земельного участка				
Система координат				
Зона №				
Номер точки	Координаты		Описание закрепления на местности	Средняя квадратическая погрешность определения координат характерных точек границ земельного участка, м
	X	Y		
1	2	3	4	5
241	768108.72	1311012.6	данные отсутствуют	данные отсутствуют
242	768104.3	1311007.54	данные отсутствуют	данные отсутствуют
243	768104.29	1311007.53	данные отсутствуют	данные отсутствуют
244	768097.56	1311002.3	данные отсутствуют	данные отсутствуют
245	768097.54	1311002.29	данные отсутствуют	данные отсутствуют
246	768091.94	1310999.71	данные отсутствуют	данные отсутствуют
247	768091.22	1310998.88	данные отсутствуют	данные отсутствуют
248	768091.54	1310991.25	данные отсутствуют	данные отсутствуют
249	768091.54	1310991.22	данные отсутствуют	данные отсутствуют
250	768090.46	1310987.55	данные отсутствуют	данные отсутствуют
251	768090.45	1310987.54	данные отсутствуют	данные отсутствуют
252	768090.43	1310987.52	данные отсутствуют	данные отсутствуют
253	768086.13	1310983.32	данные отсутствуют	данные отсутствуют
254	768085.28	1310979.78	данные отсутствуют	данные отсутствуют
255	768084.09	1310974.06	данные отсутствуют	данные отсутствуют

Государственный регистратор		ФГИС ЕГРН
полное наименование должности	подпись	инициалы, фамилия

М.П.

Земельный участок			
(вид объекта недвижимости)			
Лист № ___ Раздела 3.2	Всего листов раздела 3.2 : ___	Всего разделов: ___	Всего листов выписки: ___
30.09.2021 № 99/2021/420849995			
Кадастровый номер:		02:17:000000:180(единое землепользование)	

Сведения о характерных точках границы земельного участка				
Система координат				
Зона №				
Номер точки	Координаты		Описание закрепления на местности	Средняя квадратическая погрешность определения координат характерных точек границ земельного участка, м
	X	Y		
1	2	3	4	5
256	768084.08	1310974.05	данные отсутствуют	данные отсутствуют
257	768080.21	1310963.8	данные отсутствуют	данные отсутствуют
258	768080.2	1310963.79	данные отсутствуют	данные отсутствуют
259	768075.78	1310957.43	данные отсутствуют	данные отсутствуют
260	768071.35	1310951.75	данные отсутствуют	данные отсутствуют
261	768068.8	1310944.81	данные отсутствуют	данные отсутствуют
262	768069.44	1310938.47	данные отсутствуют	данные отсутствуют
263	768069.44	1310938.45	данные отсутствуют	данные отсутствуют
264	768068.8	1310931.48	данные отсутствуют	данные отсутствуют
265	768068.79	1310931.45	данные отсутствуют	данные отсутствуют
266	768068.78	1310931.44	данные отсутствуют	данные отсутствуют
267	768064.99	1310925.74	данные отсутствуют	данные отсутствуют
268	768059.91	1310917.5	данные отсутствуют	данные отсутствуют
269	768057.38	1310909.91	данные отсутствуют	данные отсутствуют
270	768054.84	1310903.54	данные отсутствуют	данные отсутствуют

Государственный регистратор		ФГИС ЕГРН
полное наименование должности	подпись	инициалы, фамилия

М.П.

Раздел 3.2

Выписка из Единого государственного реестра недвижимости об объекте недвижимости
Описание местоположения земельного участка

Земельный участок			
(вид объекта недвижимости)			
Лист № ___ Раздела 3.2	Всего листов раздела 3.2 : ___	Всего разделов: ___	Всего листов выписки: ___
30.09.2021 № 99/2021/420849995			
Кадастровый номер:		02:17:000000:180(единое землепользование)	

Сведения о характерных точках границы земельного участка				
Система координат				
Зона №				
Номер точки	Координаты		Описание закрепления на местности	Средняя квадратическая погрешность определения координат характерных точек границ земельного участка, м
	X	Y		
1	2	3	4	5
271	768054.83	1310903.52	данные отсутствуют	данные отсутствуют
272	768048.49	1310896.55	данные отсутствуют	данные отсутствуют
273	768043.43	1310889.61	данные отсутствуют	данные отсутствуют
274	768040.89	1310883.27	данные отсутствуют	данные отсутствуют
275	768040.89	1310883.25	данные отсутствуют	данные отсутствуют
276	768037.09	1310876.91	данные отсутствуют	данные отсутствуют
277	768037.05	1310876.88	данные отсутствуют	данные отсутствуют
278	768028.79	1310872.43	данные отсутствуют	данные отсутствуют
279	768021.19	1310869.26	данные отсутствуют	данные отсутствуют
280	768014.85	1310866.1	данные отсутствуют	данные отсутствуют
281	768009.15	1310862.94	данные отсутствуют	данные отсутствуют
282	768003.97	1310858.5	данные отсутствуют	данные отсутствуют
283	768001.71	1310852.58	данные отсутствуют	данные отсутствуют
284	767999.76	1310845.89	данные отсутствуют	данные отсутствуют
285	767999.75	1310845.88	данные отсутствуют	данные отсутствуют

Государственный регистратор		ФГИС ЕГРН
полное наименование должности	подпись	инициалы, фамилия

М.П.

Выписка из Единого государственного реестра недвижимости об объекте недвижимости
Описание местоположения земельного участка

Земельный участок			
(вид объекта недвижимости)			
Лист № ___ Раздела 3.2	Всего листов раздела 3.2 : ___	Всего разделов: ___	Всего листов выписки: ___
30.09.2021.№ 99/2021/420849995			
Кадастровый номер:		02:17:000000:180(единое землепользование)	

Сведения о характерных точках границы земельного участка				
Система координат				
Зона №				
Номер точки	Координаты		Описание закрепления на местности	Средняя квадратическая погрешность определения координат характерных точек границ земельного участка, м
	X	Y		
1	2	3	4	5
286	767998.35	1310842.85	данные отсутствуют	данные отсутствуют
287	767998.34	1310842.84	данные отсутствуют	данные отсутствуют
288	767991.43	1310832.51	данные отсутствуют	данные отсутствуют
289	767987.62	1310824.92	данные отсутствуют	данные отсутствуют
290	767985.09	1310817.96	данные отсутствуют	данные отсутствуют
291	767983.83	1310811.61	данные отсутствуют	данные отсутствуют
292	767980.65	1310798.71	данные отсутствуют	данные отсутствуют
293	767980.64	1310798.69	данные отсутствуют	данные отсутствуют
294	767978.38	1310794.59	данные отсутствуют	данные отсутствуют
295	767978.35	1310794.55	данные отсутствуют	данные отсутствуют
296	767978.33	1310794.54	данные отсутствуют	данные отсутствуют
297	767971.8	1310792.52	данные отсутствуют	данные отсутствуют
298	767972.23	1310785.46	данные отсутствуют	данные отсутствуют
299	767973.05	1310779.97	данные отсутствуют	данные отсутствуют
300	767977.3	1310770.59	данные отсутствуют	данные отсутствуют

Государственный регистратор		ФГИС ЕГРН
полное наименование должности	подпись	инициалы, фамилия

М.П.

Выписка из Единого государственного реестра недвижимости об объекте недвижимости
Описание местоположения земельного участка

Земельный участок			
(вид объекта недвижимости)			
Лист № ___ Раздела 3.2	Всего листов раздела 3.2 : ___	Всего разделов: ___	Всего листов выписки: ___
30.09.2021.№ 99/2021/420849995			
Кадастровый номер:		02:17:000000:180(единое землепользование)	

Сведения о характерных точках границы земельного участка				
Система координат				
Зона №				
Номер точки	Координаты		Описание закрепления на местности	Средняя квадратическая погрешность определения координат характерных точек границ земельного участка, м
	X	Y		
1	2	3	4	5
301	767977.31	1310770.58	данные отсутствуют	данные отсутствуют
302	767979.57	1310763.67	данные отсутствуют	данные отсутствуют
303	767979.57	1310763.64	данные отсутствуют	данные отсутствуют
304	767979.57	1310763.62	данные отсутствуют	данные отсутствуют
305	767978.49	1310757.68	данные отсутствуют	данные отсутствуют
306	767978.48	1310757.66	данные отсутствуют	данные отсутствуют
307	767978.47	1310757.65	данные отсутствуют	данные отсутствуют
308	767974.05	1310751.07	данные отсутствуют	данные отсутствуют
309	767969.19	1310744.26	данные отсутствуют	данные отсутствуют
310	767969.17	1310744.23	данные отсутствуют	данные отсутствуют
311	767964.85	1310741.43	данные отсутствуют	данные отсутствуют
312	767964.83	1310741.42	данные отсутствуют	данные отсутствуют
313	767958.4	1310739.25	данные отсутствуют	данные отсутствуют
314	767958.38	1310739.25	данные отсутствуют	данные отсутствуют
315	767953.94	1310738.61	данные отсутствуют	данные отсутствуют

Государственный регистратор		ФГИС ЕГРН
полное наименование должности	подпись	инициалы, фамилия

М.П.

Земельный участок			
(вид объекта недвижимости)			
Лист № ___	Раздела 3.2	Всего листов раздела 3.2 : ___	Всего разделов: ___
Всего листов выписки: ___			
30.09.2021 № 99/2021/420849995			
Кадастровый номер:		02:17:000000:180(единое землепользование)	

Сведения о характерных точках границы земельного участка				
Система координат				
Зона №				
Номер точки	Координаты		Описание закрепления на местности	Средняя квадратическая погрешность определения координат характерных точек границ земельного участка, м
	X	Y		
1	2	3	4	5
316	767943.6	1310737.65	данные отсутствуют	данные отсутствуют
317	767941.35	1310730.59	данные отсутствуют	данные отсутствуют
318	767941.36	1310721.59	данные отсутствуют	данные отсутствуют
319	767943.24	1310713.98	данные отсутствуют	данные отсутствуют
320	767943.88	1310706.99	данные отсутствуют	данные отсутствуют
321	767943.88	1310706.96	данные отсутствуют	данные отсутствуют
322	767942.22	1310701.42	данные отсутствуют	данные отсутствуют
323	767942.21	1310701.41	данные отсутствуют	данные отсутствуют
324	767942.18	1310701.37	данные отсутствуют	данные отсутствуют
325	767942.13	1310701.36	данные отсутствуют	данные отсутствуют
326	767938.02	1310701.36	данные отсутствуют	данные отсутствуют
327	767937.98	1310701.37	данные отсутствуют	данные отсутствуют
328	767937.94	1310701.42	данные отсутствуют	данные отсутствуют
329	767933.42	1310712.51	данные отсутствуют	данные отсутствуют
330	767928.42	1310715.75	данные отсутствуют	данные отсутствуют

Государственный регистратор		ФГИС ЕГРН
полное наименование должности	подпись	инициалы, фамилия

М.П.

Раздел 3.2

Выписка из Единого государственного реестра недвижимости об объекте недвижимости
Описание местоположения земельного участка

Земельный участок			
(вид объекта недвижимости)			
Лист № ___	Раздела 3.2	Всего листов раздела 3.2 : ___	Всего разделов: ___
Всего листов выписки: ___			
30.09.2021 № 99/2021/420849995			
Кадастровый номер:		02:17:000000:180(единое землепользование)	

Сведения о характерных точках границы земельного участка				
Система координат				
Зона №				
Номер точки	Координаты		Описание закрепления на местности	Средняя квадратическая погрешность определения координат характерных точек границ земельного участка, м
	X	Y		
1	2	3	4	5
331	767917.77	1310693.95	данные отсутствуют	данные отсутствуют
332	767890.58	1310639.55	данные отсутствуют	данные отсутствуют
333	767910.19	1310593.33	данные отсутствуют	данные отсутствуют
334	767913.95	1310594.83	данные отсутствуют	данные отсутствуют
335	767913.97	1310594.84	данные отсутствуют	данные отсутствуют
336	767922.86	1310595.48	данные отсутствуют	данные отсутствуют
337	767929.98	1310595.19	данные отсутствуют	данные отсутствуют
338	767930.03	1310595.18	данные отсутствуют	данные отсутствуют
339	767937.69	1310590.75	данные отсутствуют	данные отсутствуют
340	767937.71	1310590.73	данные отсутствуют	данные отсутствуют
341	767943.44	1310584.58	данные отсутствуют	данные отсутствуют
342	767943.45	1310584.56	данные отсутствуют	данные отсутствуют
343	767946.9	1310577.32	данные отсутствуют	данные отсутствуют
344	767946.91	1310577.3	данные отсутствуют	данные отсутствуют
345	767948.74	1310568.36	данные отсутствуют	данные отсутствуют

Государственный регистратор		ФГИС ЕГРН
полное наименование должности	подпись	инициалы, фамилия

М.П.

Выписка из Единого государственного реестра недвижимости об объекте недвижимости
Описание местоположения земельного участка

Земельный участок			
(вид объекта недвижимости)			
Лист № ___ Раздела 3.2	Всего листов раздела 3.2 : ___	Всего разделов: ___	Всего листов выписки: ___
30.09.2021.№ 99/2021/420849995			
Кадастровый номер:		02:17:000000:180(единое землепользование)	

Сведения о характерных точках границы земельного участка				
Система координат				
Зона №				
Номер точки	Координаты		Описание закрепления на местности	Средняя квадратическая погрешность определения координат характерных точек границ земельного участка, м
	X	Y		
1	2	3	4	5
346	767952.94	1310562.98	данные отсутствуют	данные отсутствуют
347	767952.95	1310562.96	данные отсутствуют	данные отсутствуют
348	767952.96	1310562.94	данные отсутствуют	данные отсутствуют
349	767955.12	1310554.19	данные отсутствуют	данные отсутствуют
350	767956.2	1310547.18	данные отсутствуют	данные отсутствуют
351	767957.28	1310541.55	данные отсутствуют	данные отсутствуют
352	767958.25	1310535.41	данные отсутствуют	данные отсутствуют
353	767959.98	1310529.16	данные отсутствуют	данные отсутствуют
354	767962.99	1310521.61	данные отсутствуют	данные отсутствуют
355	767966.55	1310514.7	данные отсутствуют	данные отсутствуют
356	767966.56	1310514.66	данные отсутствуют	данные отсутствуют
357	767966.24	1310506.34	данные отсутствуют	данные отсутствуют
358	767967.32	1310498.25	данные отсутствуют	данные отсутствуют
359	767967.98	1310486.33	данные отсутствуют	данные отсутствуют
360	767969.91	1310479.05	данные отсутствуют	данные отсутствуют

Государственный регистратор		ФГИС ЕГРН
полное наименование должности	подпись	инициалы, фамилия

М.П.

Раздел 3.2

Выписка из Единого государственного реестра недвижимости об объекте недвижимости
Описание местоположения земельного участка

Земельный участок			
(вид объекта недвижимости)			
Лист № ___ Раздела 3.2	Всего листов раздела 3.2 : ___	Всего разделов: ___	Всего листов выписки: ___
30.09.2021.№ 99/2021/420849995			
Кадастровый номер:		02:17:000000:180(единое землепользование)	

Сведения о характерных точках границы земельного участка				
Система координат				
Зона №				
Номер точки	Координаты		Описание закрепления на местности	Средняя квадратическая погрешность определения координат характерных точек границ земельного участка, м
	X	Y		
1	2	3	4	5
361	767969.91	1310479.03	данные отсутствуют	данные отсутствуют
362	767969.91	1310479.01	данные отсутствуют	данные отсутствуют
363	767968.94	1310474.47	данные отсутствуют	данные отсутствуют
364	767968.93	1310474.45	данные отсутствуют	данные отсутствуют
365	767968.92	1310474.43	данные отсутствуют	данные отсутствуют
366	767962.99	1310466.9	данные отсутствуют	данные отсутствуют
367	767962.54	1310464.71	данные отсутствуют	данные отсутствуют
368	767977.95	1310425.06	данные отсутствуют	данные отсутствуют
369	767983.13	1310422.99	данные отсутствуют	данные отсутствуют
370	767990.72	1310422.99	данные отсутствуют	данные отсутствуют
371	767990.77	1310422.98	данные отсутствуют	данные отсутствуют
372	767990.78	1310422.97	данные отсутствуют	данные отсутствуют
373	767996.48	1310418.53	данные отсутствуют	данные отсутствуют
374	767996.49	1310418.51	данные отсутствуют	данные отсутствуют
375	768000.3	1310412.81	данные отсутствуют	данные отсутствуют

Государственный регистратор		ФГИС ЕГРН
полное наименование должности	подпись	инициалы, фамилия

М.П.

Земельный участок			
(вид объекта недвижимости)			
Лист № ___	Раздела 3.2	Всего листов раздела 3.2 : ___	Всего разделов: ___
Всего листов выписки: ___			
30.09.2021 № 99/2021/420849995			
Кадастровый номер:		02:17:000000:180(единое землепользование)	

Сведения о характерных точках границы земельного участка				
Система координат				
Зона №				
Номер точки	Координаты		Описание закрепления на местности	Средняя квадратическая погрешность определения координат характерных точек границ земельного участка, м
	X	Y		
1	2	3	4	5
376	768006	1310407.1	данные отсутствуют	данные отсутствуют
377	768006.01	1310407.09	данные отсутствуют	данные отсутствуют
378	768009.82	1310402.02	данные отсутствуют	данные отсутствуют
379	768017.3	1310390.32	данные отсутствуют	данные отсутствуют
380	768017.31	1310390.27	данные отсутствуют	данные отсутствуют
381	768017.42	1310385.42	данные отсутствуют	данные отсутствуют
382	768017.41	1310385.39	данные отсутствуют	данные отсутствуют
383	768015.36	1310379.76	данные отсутствуют	данные отсутствуют
384	768011.72	1310371.5	данные отсутствуют	данные отсутствуют
385	768007.93	1310363.29	данные отсутствуют	данные отсутствуют
386	768007.94	1310363.22	данные отсутствуют	данные отсутствуют
387	768043.58	1310296.14	данные отсутствуют	данные отсутствуют
388	768131.98	1310214.54	данные отсутствуют	данные отсутствуют
389	768135.6	1310202.48	данные отсутствуют	данные отсутствуют
390	768144.86	1310197.86	данные отсутствуют	данные отсутствуют

Государственный регистратор		ФГИС ЕГРН
полное наименование должности	подпись	инициалы, фамилия

М.П.

Раздел 3.2

Выписка из Единого государственного реестра недвижимости об объекте недвижимости
Описание местоположения земельного участка

Земельный участок			
(вид объекта недвижимости)			
Лист № ___	Раздела 3.2	Всего листов раздела 3.2 : ___	Всего разделов: ___
Всего листов выписки: ___			
30.09.2021 № 99/2021/420849995			
Кадастровый номер:		02:17:000000:180(единое землепользование)	

Сведения о характерных точках границы земельного участка				
Система координат				
Зона №				
Номер точки	Координаты		Описание закрепления на местности	Средняя квадратическая погрешность определения координат характерных точек границ земельного участка, м
	X	Y		
1	2	3	4	5
391	768144.89	1310197.83	данные отсутствуют	данные отсутствуют
392	768144.9	1310197.79	данные отсутствуют	данные отсутствуют
393	768146.17	1310181.29	данные отсутствуют	данные отсутствуют
394	768146.17	1310181.27	данные отсутствуют	данные отсутствуют
395	768145.12	1310170.75	данные отсутствуют	данные отсутствуют
396	768158.69	1310125.5	данные отсутствуют	данные отсутствуют
397	768165.16	1310120.47	данные отсутствуют	данные отсутствуют
398	768165.18	1310120.44	данные отсутствуют	данные отсутствуют
399	768165.19	1310120.43	данные отсутствуют	данные отсутствуют
400	768169	1310107.75	данные отсутствуют	данные отсутствуют
401	768171.53	1310095.07	данные отсутствуют	данные отсутствуют
402	768180.39	1310081.15	данные отсутствуют	данные отсутствуют
403	768190.52	1310073.54	данные отсутствуют	данные отсутствуют
404	768190.55	1310073.51	данные отсутствуют	данные отсутствуют
405	768190.56	1310073.5	данные отсутствуют	данные отсутствуют

Государственный регистратор		ФГИС ЕГРН
полное наименование должности	подпись	инициалы, фамилия

М.П.

Выписка из Единого государственного реестра недвижимости об объекте недвижимости
Описание местоположения земельного участка

Земельный участок			
(вид объекта недвижимости)			
Лист № ___ Раздела 3.2	Всего листов раздела 3.2 : ___	Всего разделов: ___	Всего листов выписки: ___
30.09.2021 № 99/2021/420849995			
Кадастровый номер:		02:17:000000:180(единое землепользование)	

Сведения о характерных точках границы земельного участка				
Система координат				
Зона №				
Номер точки	Координаты		Описание закрепления на местности	Средняя квадратическая погрешность определения координат характерных точек границ земельного участка, м
	X	Y		
1	2	3	4	5
406	768194.37	1310060.83	данные отсутствуют	данные отсутствуют
407	768194.37	1310060.8	данные отсутствуют	данные отсутствуют
408	768194.36	1310060.76	данные отсутствуют	данные отсутствуют
409	768194.35	1310060.74	данные отсутствуют	данные отсутствуют
410	768184.22	1310049.35	данные отсутствуют	данные отсутствуют
411	768184.22	1310036.69	данные отсутствуют	данные отсутствуют
412	768182.95	1310024.02	данные отсутствуют	данные отсутствуют
413	768185.49	1310010.08	данные отсутствуют	данные отсутствуют
414	768185.49	1310010.06	данные отсутствуют	данные отсутствуют
415	768185.48	1310010.02	данные отсутствуют	данные отсутствуют
416	768177.87	1309994.81	данные отсутствуют	данные отсутствуют
417	768177.86	1309994.8	данные отсутствуют	данные отсутствуют
418	768170.25	1309984.64	данные отсутствуют	данные отсутствуют
419	768170.15	1309984.47	данные отсутствуют	данные отсутствуют
420	769169.86	1309991.01	данные отсутствуют	данные отсутствуют

Государственный регистратор		ФГИС ЕГРН
полное наименование должности	подпись	инициалы, фамилия

М.П.

Выписка из Единого государственного реестра недвижимости об объекте недвижимости
Описание местоположения земельного участка

Земельный участок			
(вид объекта недвижимости)			
Лист № ___ Раздела 3.2	Всего листов раздела 3.2 : ___	Всего разделов: ___	Всего листов выписки: ___
30.09.2021 № 99/2021/420849995			
Кадастровый номер:		02:17:000000:180(единое землепользование)	

Сведения о характерных точках границы земельного участка				
Система координат				
Зона №				
Номер точки	Координаты		Описание закрепления на местности	Средняя квадратическая погрешность определения координат характерных точек границ земельного участка, м
	X	Y		
1	2	3	4	5
421	769180.85	1309820.83	данные отсутствуют	данные отсутствуют
422	769220.66	1309834.1	данные отсутствуют	данные отсутствуют
423	769662.36	1309809.55	данные отсутствуют	данные отсутствуют
424	769907.76	1309915.89	данные отсутствуют	данные отсутствуют
425	769926.16	1309926.11	данные отсутствуют	данные отсутствуют
426	769991.54	1309966.59	данные отсутствуют	данные отсутствуют
427	769991.92	1309966.83	данные отсутствуют	данные отсутствуют
428	769253.89	1310957.25	данные отсутствуют	данные отсутствуют
429	769120.84	1310712.18	данные отсутствуют	данные отсутствуют
430	768966.8	1310628.18	данные отсутствуют	данные отсутствуют
431	768728.74	1310544.16	данные отсутствуют	данные отсутствуют
432	768511.68	1310509.15	данные отсутствуют	данные отсутствуют
433	768301.63	1310488.13	данные отсутствуют	данные отсутствуют
434	768028.55	1310390.11	данные отсутствуют	данные отсутствуют
435	768077.56	1310292.06	данные отсутствуют	данные отсутствуют

Государственный регистратор		ФГИС ЕГРН
полное наименование должности	подпись	инициалы, фамилия

М.П.

Земельный участок			
(вид объекта недвижимости)			
Лист № ___	Раздела 3.2	Всего листов раздела 3.2 : ___	Всего разделов: ___
Всего листов выписки: ___			
30.09.2021 № 99/2021/420849995			
Кадастровый номер:		02:17:000000:180(единое землепользование)	

Сведения о характерных точках границы земельного участка				
Система координат				
Зона №				
Номер точки	Координаты		Описание закрепления на местности	Средняя квадратическая погрешность определения координат характерных точек границ земельного участка, м
	X	Y		
1	2	3	4	5
436	768154.59	1310264.05	данные отсутствуют	данные отсутствуют
437	768399.65	1310145.01	данные отсутствуют	данные отсутствуют
438	768525.69	1310138.02	данные отсутствуют	данные отсутствуют
439	768791.76	1310082	данные отсутствуют	данные отсутствуют
440	768952.8	1310074.99	данные отсутствуют	данные отсутствуют
441	769162.86	1310025.98	данные отсутствуют	данные отсутствуют
442	769211.88	1310460.11	данные отсутствуют	данные отсутствуют
443	769281.89	1310971.26	данные отсутствуют	данные отсутствуют
444	769253.87	1310565.14	данные отсутствуют	данные отсутствуют
445	769197.86	1309976.99	данные отсутствуют	данные отсутствуют
446	769197.86	1309864.96	данные отсутствуют	данные отсутствуют
447	769645.99	1309822.93	данные отсутствуют	данные отсутствуют
448	769821.03	1309906.96	данные отсутствуют	данные отсутствуют
449	769800.04	1310131.02	данные отсутствуют	данные отсутствуют
450	769772.03	1310320.08	данные отсутствуют	данные отсутствуют

Государственный регистратор		ФГИС ЕГРН
полное наименование должности	подпись	инициалы, фамилия

М.П.

Раздел 3.2

Выписка из Единого государственного реестра недвижимости об объекте недвижимости
Описание местоположения земельного участка

Земельный участок			
(вид объекта недвижимости)			
Лист № ___	Раздела 3.2	Всего листов раздела 3.2 : ___	Всего разделов: ___
Всего листов выписки: ___			
30.09.2021 № 99/2021/420849995			
Кадастровый номер:		02:17:000000:180(единое землепользование)	

Сведения о характерных точках границы земельного участка				
Система координат				
Зона №				
Номер точки	Координаты		Описание закрепления на местности	Средняя квадратическая погрешность определения координат характерных точек границ земельного участка, м
	X	Y		
1	2	3	4	5
451	769793.04	1310530.13	данные отсутствуют	данные отсутствуют
452	769814.04	1310607.15	данные отсутствуют	данные отсутствуют
453	769758.03	1310866.22	данные отсутствуют	данные отсутствуют
454	769645.99	1310866.24	данные отсутствуют	данные отсутствуют
455	769624.99	1310614.18	данные отсутствуют	данные отсутствуют
456	769540.97	1310635.15	данные отсутствуют	данные отсутствуют
457	769568.98	1310887.23	данные отсутствуют	данные отсутствуют
458	762820.63	1317867.12	данные отсутствуют	данные отсутствуют
459	762837.76	1317814	данные отсутствуют	данные отсутствуют
460	762905.47	1317825.49	данные отсутствуют	данные отсутствуют
461	762987.86	1317833.16	данные отсутствуют	данные отсутствуют
462	763065.14	1317806.97	данные отсутствуют	данные отсутствуют
463	763098.99	1317749.49	данные отсутствуют	данные отсутствуют
464	763155.84	1317667.73	данные отсутствуют	данные отсутствуют
465	763154.56	1317648.57	данные отсутствуют	данные отсутствуют

Государственный регистратор		ФГИС ЕГРН
полное наименование должности	подпись	инициалы, фамилия

М.П.

Выписка из Единого государственного реестра недвижимости об объекте недвижимости
Описание местоположения земельного участка

Земельный участок			
(вид объекта недвижимости)			
Лист № ___ Раздела 3.2	Всего листов раздела 3.2 : ___	Всего разделов: ___	Всего листов выписки: ___
30.09.2021 № 99/2021/420849995			
Кадастровый номер:		02:17:000000:180(единое землепользование)	

Сведения о характерных точках границы земельного участка				
Система координат				
Зона №				
Номер точки	Координаты		Описание закрепления на местности	Средняя квадратическая погрешность определения координат характерных точек границ земельного участка, м
	X	Y		
1	2	3	4	5
466	763216.52	1317575.76	данные отсутствуют	данные отсутствуют
467	763235.68	1317572.57	данные отсутствуют	данные отсутствуют
468	763286.13	1317532.33	данные отсутствуют	данные отсутствуют
469	763330.84	1317471.65	данные отсутствуют	данные отсутствуют
470	763339.79	1317433.97	данные отсутствуют	данные отсутствуют
471	763306.57	1317454.4	данные отсутствуют	данные отсутствуют
472	763295.08	1317460.15	данные отсутствуют	данные отсутствуют
473	763307.21	1317439.71	данные отсутствуют	данные отсутствуют
474	763305.3	1317426.3	данные отсутствуют	данные отсутствуют
475	763336.59	1317406.5	данные отсутствуют	данные отсутствуют
476	763382.58	1317407.14	данные отсутствуют	данные отсутствуют
477	763435.59	1317395.01	данные отсутствуют	данные отсутствуют
478	763453.48	1317386.06	данные отсутствуют	данные отсутствуют
479	763452.2	1317340.08	данные отсутствуют	данные отсутствуют
480	763441.98	1317327.94	данные отсутствуют	данные отсутствуют

Государственный регистратор		ФГИС ЕГРН
полное наименование должности	подпись	инициалы, фамилия

М.П.

Выписка из Единого государственного реестра недвижимости об объекте недвижимости
Описание местоположения земельного участка

Земельный участок			
(вид объекта недвижимости)			
Лист № ___ Раздела 3.2	Всего листов раздела 3.2 : ___	Всего разделов: ___	Всего листов выписки: ___
30.09.2021 № 99/2021/420849995			
Кадастровый номер:		02:17:000000:180(единое землепользование)	

Сведения о характерных точках границы земельного участка				
Система координат				
Зона №				
Номер точки	Координаты		Описание закрепления на местности	Средняя квадратическая погрешность определения координат характерных точек границ земельного участка, м
	X	Y		
1	2	3	4	5
481	763439.42	1317315.17	данные отсутствуют	данные отсутствуют
482	763466.25	1317315.17	данные отсутствуют	данные отсутствуют
483	763470.08	1317292.81	данные отсутствуют	данные отсутствуют
484	763494.35	1317282.59	данные отсутствуют	данные отсутствуют
485	763500.74	1317273.65	данные отсутствуют	данные отсутствуют
486	763497.55	1317257.04	данные отсутствуют	данные отсутствуют
487	763494.99	1317232.77	данные отсутствуют	данные отсутствуют
488	763487.97	1317225.75	данные отсутствуют	данные отсутствуют
489	763467.53	1317228.94	данные отсутствуют	данные отсутствуют
490	763468.17	1317207.23	данные отсутствуют	данные отсутствуют
491	763458.59	1317214.25	данные отсутствуют	данные отсутствуют
492	763449.64	1317208.5	данные отсутствуют	данные отсутствуют
493	763442.62	1317207.86	данные отсутствуют	данные отсутствуют
494	763431.76	1317214.25	данные отсутствуют	данные отсутствуют
495	763426.65	1317216.17	данные отсутствуют	данные отсутствуют

Государственный регистратор		ФГИС ЕГРН
полное наименование должности	подпись	инициалы, фамилия

М.П.

Земельный участок			
(вид объекта недвижимости)			
Лист № ___ Раздела 3.2	Всего листов раздела 3.2 : ___	Всего разделов: ___	Всего листов выписки: ___
30.09.2021.№ 99/2021/420849995			
Кадастровый номер:		02:17:000000:180(единое землепользование)	

Сведения о характерных точках границы земельного участка				
Система координат				
Зона №				
Номер точки	Координаты		Описание закрепления на местности	Средняя квадратическая погрешность определения координат характерных точек границ земельного участка, м
	X	Y		
1	2	3	4	5
496	763421.54	1317212.97	данные отсутствуют	данные отсутствуют
497	763431.76	1317204.03	данные отсутствуют	данные отсутствуют
498	763433.68	1317191.9	данные отсутствуют	данные отсутствуют
499	763437.51	1317177.84	данные отсутствуют	данные отсутствуют
500	763434.31	1317172.74	данные отсутствуют	данные отсутствуют
501	763421.54	1317169.54	данные отсутствуют	данные отсутствуют
502	763424.73	1317162.52	данные отсутствуют	данные отсутствуют
503	763432.4	1317156.13	данные отсутствуют	данные отсутствуют
504	763434.95	1317147.83	данные отсутствуют	данные отсутствуют
505	763437.3	1317138.99	данные отсутствуют	данные отсутствуют
506	763406.53	1317160.14	данные отсутствуют	данные отсутствуют
507	763407.05	1317188.2	данные отсутствуют	данные отсутствуют
508	763409.25	1317205.84	данные отсутствуют	данные отсутствуют
509	763419.15	1317226.44	данные отсутствуют	данные отсутствуют
510	763448.36	1317243.95	данные отсутствуют	данные отсутствуют

Государственный регистратор		ФГИС ЕГРН
полное наименование должности	подпись	инициалы, фамилия

М.П.

Раздел 3.2

Выписка из Единого государственного реестра недвижимости об объекте недвижимости
Описание местоположения земельного участка

Земельный участок			
(вид объекта недвижимости)			
Лист № ___ Раздела 3.2	Всего листов раздела 3.2 : ___	Всего разделов: ___	Всего листов выписки: ___
30.09.2021.№ 99/2021/420849995			
Кадастровый номер:		02:17:000000:180(единое землепользование)	

Сведения о характерных точках границы земельного участка				
Система координат				
Зона №				
Номер точки	Координаты		Описание закрепления на местности	Средняя квадратическая погрешность определения координат характерных точек границ земельного участка, м
	X	Y		
1	2	3	4	5
511	763448.39	1317243.99	данные отсутствуют	данные отсутствуют
512	763448.4	1317244.03	данные отсутствуют	данные отсутствуют
513	763445.48	1317265.96	данные отсутствуют	данные отсутствуют
514	763445.47	1317265.99	данные отсутствуют	данные отсутствуют
515	763445.46	1317266	данные отсутствуют	данные отсутствуют
516	763415.85	1317309.63	данные отсутствуют	данные отсутствуют
517	763415.83	1317309.66	данные отсутствуют	данные отсутствуют
518	763415.81	1317309.66	данные отсутствуют	данные отсутствуют
519	763402.16	1317314.59	данные отсутствуют	данные отсутствуют
520	763401.06	1317316.72	данные отсутствуют	данные отсутствуют
521	763384.04	1317328.8	данные отсутствуют	данные отсутствуют
522	763378.35	1317336.09	данные отсутствуют	данные отсутствуют
523	763376.15	1317364.76	данные отсутствуют	данные отсутствуют
524	763376.14	1317364.8	данные отсутствуют	данные отсутствуют
525	763376.12	1317364.82	данные отсутствуют	данные отсутствуют

Государственный регистратор		ФГИС ЕГРН
полное наименование должности	подпись	инициалы, фамилия

М.П.

Выписка из Единого государственного реестра недвижимости об объекте недвижимости
Описание местоположения земельного участка

Земельный участок			
(вид объекта недвижимости)			
Лист № ___ Раздела 3.2	Всего листов раздела 3.2 : ___	Всего разделов: ___	Всего листов выписки: ___
30.09.2021.№ 99/2021/420849995			
Кадастровый номер:		02:17:000000:180(единое землепользование)	

Сведения о характерных точках границы земельного участка				
Система координат				
Зона №				
Номер точки	Координаты		Описание закрепления на местности	Средняя квадратическая погрешность определения координат характерных точек границ земельного участка, м
	X	Y		
1	2	3	4	5
526	763336.39	1317400.13	данные отсутствуют	данные отсутствуют
527	763336.38	1317400.14	данные отсутствуют	данные отсутствуют
528	763336.34	1317400.15	данные отсутствуют	данные отсутствуют
529	763329	1317400.72	данные отсутствуют	данные отсутствуют
530	763321.38	1317407.49	данные отсутствуют	данные отсутствуют
531	763263.43	1317412.15	данные отсутствуют	данные отсутствуют
532	763247.93	1317413.56	данные отсутствуют	данные отсутствуют
533	763241.56	1317419.92	данные отсутствуют	данные отсутствуют
534	763261.37	1317441.94	данные отсутствуют	данные отсутствуют
535	763261.38	1317441.96	данные отсутствуют	данные отсутствуют
536	763261.39	1317442	данные отсутствуют	данные отсутствуют
537	763261.38	1317442.03	данные отсутствуют	данные отсутствуют
538	763252.56	1317466.3	данные отсутствуют	данные отсутствуют
539	763243.73	1317483.96	данные отсутствуют	данные отсутствуют
540	763243.72	1317483.97	данные отсутствуют	данные отсутствуют

Государственный регистратор		ФГИС ЕГРН
полное наименование должности	подпись	инициалы, фамилия

М.П.

Выписка из Единого государственного реестра недвижимости об объекте недвижимости
Описание местоположения земельного участка

Земельный участок			
(вид объекта недвижимости)			
Лист № ___ Раздела 3.2	Всего листов раздела 3.2 : ___	Всего разделов: ___	Всего листов выписки: ___
30.09.2021.№ 99/2021/420849995			
Кадастровый номер:		02:17:000000:180(единое землепользование)	

Сведения о характерных точках границы земельного участка				
Система координат				
Зона №				
Номер точки	Координаты		Описание закрепления на местности	Средняя квадратическая погрешность определения координат характерных точек границ земельного участка, м
	X	Y		
1	2	3	4	5
541	763226.07	1317508.24	данные отсутствуют	данные отсутствуют
542	763226.05	1317508.27	данные отсутствуют	данные отсутствуют
543	763226.02	1317508.28	данные отсутствуют	данные отсутствуют
544	763214.4	1317511.05	данные отсутствуют	данные отсутствуют
545	763211.2	1317515.45	данные отсутствуют	данные отсутствуют
546	763164.28	1317526.87	данные отсутствуют	данные отсутствуют
547	763132.18	1317528.67	данные отсутствуют	данные отсутствуют
548	763113.51	1317545.78	данные отсутствуют	данные отсутствуют
549	763113.5	1317545.79	данные отсутствуют	данные отсутствуют
550	763113.45	1317545.8	данные отсутствуют	данные отсутствуют
551	763113.43	1317545.8	данные отсутствуют	данные отсутствуют
552	763108.06	1317544.37	данные отсутствуют	данные отсутствуют
553	763098.52	1317553.12	данные отсутствуют	данные отсутствуют
554	763097.83	1317553.38	данные отсутствуют	данные отсутствуют
555	763073.61	1317546.95	данные отсутствуют	данные отсутствуют

Государственный регистратор		ФГИС ЕГРН
полное наименование должности	подпись	инициалы, фамилия

М.П.

Земельный участок			
(вид объекта недвижимости)			
Лист № ___ Раздела 3.2	Всего листов раздела 3.2 : ___	Всего разделов: ___	Всего листов выписки: ___
30.09.2021.№ 99/2021/420849995			
Кадастровый номер:		02:17:000000:180(единое землепользование)	

Сведения о характерных точках границы земельного участка				
Система координат				
Зона №				
Номер точки	Координаты		Описание закрепления на местности	Средняя квадратическая погрешность определения координат характерных точек границ земельного участка, м
	X	Y		
1	2	3	4	5
556	763047.32	1317585.47	данные отсутствуют	данные отсутствуют
557	763047.3	1317585.5	данные отсутствуют	данные отсутствуют
558	763047.26	1317585.51	данные отсутствуют	данные отсутствуют
559	763036.22	1317587.17	данные отсутствуют	данные отсутствуют
560	763032.47	1317592.66	данные отсутствуют	данные отсутствуют
561	763031.87	1317593.07	данные отсутствуют	данные отсутствуют
562	762987.68	1317599.7	данные отсутствуют	данные отсутствуют
563	762963.35	1317604.92	данные отсутствуют	данные отсутствуют
564	762943.59	1317618.61	данные отсутствуют	данные отсутствуют
565	762943.54	1317618.63	данные отсутствуют	данные отсутствуют
566	762939.82	1317618.19	данные отсутствуют	данные отсутствуют
567	762928.5	1317626.04	данные отсутствуют	данные отсутствуют
568	762927.81	1317626.21	данные отсутствуют	данные отсутствуют
569	762898.37	1317622.75	данные отсутствуют	данные отсутствуют
570	762877.01	1317646.44	данные отсутствуют	данные отсутствуют

Государственный регистратор		ФГИС ЕГРН
полное наименование должности	подпись	инициалы, фамилия

М.П.

Раздел 3.2

Выписка из Единого государственного реестра недвижимости об объекте недвижимости
Описание местоположения земельного участка

Земельный участок			
(вид объекта недвижимости)			
Лист № ___ Раздела 3.2	Всего листов раздела 3.2 : ___	Всего разделов: ___	Всего листов выписки: ___
30.09.2021.№ 99/2021/420849995			
Кадастровый номер:		02:17:000000:180(единое землепользование)	

Сведения о характерных точках границы земельного участка				
Система координат				
Зона №				
Номер точки	Координаты		Описание закрепления на местности	Средняя квадратическая погрешность определения координат характерных точек границ земельного участка, м
	X	Y		
1	2	3	4	5
571	762876.99	1317646.46	данные отсутствуют	данные отсутствуют
572	762876.97	1317646.46	данные отсутствуют	данные отсутствуют
573	762864.17	1317651.7	данные отсутствуют	данные отсутствуют
574	762853.15	1317706.82	данные отсутствуют	данные отсутствуют
575	762853.14	1317706.85	данные отсутствуют	данные отсутствуют
576	762853.11	1317706.88	данные отсутствуют	данные отсутствуют
577	762826.63	1317720.12	данные отсутствуют	данные отсутствуют
578	762812.23	1317741.91	данные отсутствуют	данные отсутствуют
579	762812.2	1317741.94	данные отсутствуют	данные отсутствуют
580	762810.04	1317743.12	данные отсутствуют	данные отсутствуют
581	762807.55	1317764.26	данные отсутствуют	данные отсутствуют
582	762809.63	1317816.19	данные отсутствуют	данные отсутствуют
583	762814.15	1317820.71	данные отсутствуют	данные отсутствуют
584	762814.17	1317820.73	данные отсутствуют	данные отсутствуют
585	762814.18	1317820.77	данные отсутствуют	данные отсутствуют

Государственный регистратор		ФГИС ЕГРН
полное наименование должности	подпись	инициалы, фамилия

М.П.

Выписка из Единого государственного реестра недвижимости об объекте недвижимости
Описание местоположения земельного участка

Земельный участок			
(вид объекта недвижимости)			
Лист № ___ Раздела 3.2	Всего листов раздела 3.2 : ___	Всего разделов: ___	Всего листов выписки: ___
30.09.2021.№ 99/2021/420849995			
Кадастровый номер:		02:17:000000:180(единое землепользование)	

Сведения о характерных точках границы земельного участка				
Система координат				
Зона №				
Номер точки	Координаты		Описание закрепления на местности	Средняя квадратическая погрешность определения координат характерных точек границ земельного участка, м
	X	Y		
1	2	3	4	5
586	762813.42	1317834.8	данные отсутствуют	данные отсутствуют
587	762813.41	1317834.85	данные отсутствуют	данные отсутствуют
588	762813.38	1317834.88	данные отсутствуют	данные отсутствуют
589	762793.89	1317845.49	данные отсутствуют	данные отсутствуют
590	762787.78	1317850.11	данные отсутствуют	данные отсутствуют
591	762819	1317865.49	данные отсутствуют	данные отсутствуют
592	762819.02	1317865.51	данные отсутствуют	данные отсутствуют
593	763626.55	1317098.52	данные отсутствуют	данные отсутствуют
594	763623.05	1317084.55	данные отсутствуют	данные отсутствуют
595	763597.07	1317091.04	данные отсутствуют	данные отсутствуют
596	763590.87	1317107.17	данные отсутствуют	данные отсутствуют
597	763590.86	1317107.2	данные отсутствуют	данные отсутствуют
598	763588.45	1317110.12	данные отсутствуют	данные отсутствуют
599	763576.7	1317137.51	данные отсутствуют	данные отсутствуют
600	763550.99	1317141.02	данные отсутствуют	данные отсутствуют

Государственный регистратор		ФГИС ЕГРН
полное наименование должности	подпись	инициалы, фамилия

М.П.

Выписка из Единого государственного реестра недвижимости об объекте недвижимости
Описание местоположения земельного участка

Земельный участок			
(вид объекта недвижимости)			
Лист № ___ Раздела 3.2	Всего листов раздела 3.2 : ___	Всего разделов: ___	Всего листов выписки: ___
30.09.2021.№ 99/2021/420849995			
Кадастровый номер:		02:17:000000:180(единое землепользование)	

Сведения о характерных точках границы земельного участка				
Система координат				
Зона №				
Номер точки	Координаты		Описание закрепления на местности	Средняя квадратическая погрешность определения координат характерных точек границ земельного участка, м
	X	Y		
1	2	3	4	5
601	763550.4	1317141.33	данные отсутствуют	данные отсутствуют
602	763550.36	1317141.34	данные отсутствуют	данные отсутствуют
603	763548.97	1317141.29	данные отсутствуют	данные отсутствуют
604	763528.16	1317144.13	данные отсутствуют	данные отсутствуют
605	763518.45	1317140.25	данные отсутствуют	данные отсутствуют
606	763514.8	1317140.12	данные отсутствуют	данные отсутствуют
607	763487.89	1317138.61	данные отсутствуют	данные отсутствуют
608	763466.37	1317161.78	данные отсутствуют	данные отсутствуют
609	763443.93	1317142.79	данные отсутствуют	данные отсутствуют
610	763444.53	1317152.94	данные отсутствуют	данные отсутствуют
611	763450.92	1317169.54	данные отсутствуют	данные отсутствуют
612	763461.14	1317189.98	данные отсутствуют	данные отсутствуют
613	763496.27	1317183.59	данные отсутствуют	данные отсутствуют
614	763506.49	1317174.01	данные отсутствуют	данные отсутствуют
615	763529.48	1317172.74	данные отсутствуют	данные отсутствуют

Государственный регистратор		ФГИС ЕГРН
полное наименование должности	подпись	инициалы, фамилия

М.П.

Земельный участок			
(вид объекта недвижимости)			
Лист № ___	Раздела 3.2	Всего листов раздела 3.2 : ___	Всего разделов: ___
Всего листов выписки: ___			
30.09.2021 № 99/2021/420849995			
Кадастровый номер:		02:17:000000:180(единое землепользование)	

Сведения о характерных точках границы земельного участка				
Система координат				
Зона №				
Номер точки	Координаты		Описание закрепления на местности	Средняя квадратическая погрешность определения координат характерных точек границ земельного участка, м
	X	Y		
1	2	3	4	5
616	763540.34	1317174.65	данные отсутствуют	данные отсутствуют
617	763555.67	1317170.18	данные отсутствуют	данные отсутствуют
618	763577.39	1317163.15	данные отсутствуют	данные отсутствуют
619	763595.91	1317149.74	данные отсутствуют	данные отсутствуют
620	763595.27	1317124.83	данные отсутствуют	данные отсутствуют
621	763616.99	1317096.09	данные отсутствуют	данные отсутствуют
622	763621.46	1317100.56	данные отсутствуют	данные отсутствуют
623	763619.93	1317111.25	данные отсутствуют	данные отсутствуют
624	763623.83	1317106.85	данные отсутствуют	данные отсутствуют
625	769092.4	1311124.87	данные отсутствуют	данные отсутствуют
626	769050.82	1311083.28	данные отсутствуют	данные отсутствуют
627	769078.82	1310852.29	данные отсутствуют	данные отсутствуют
628	768959.81	1311104.29	данные отсутствуют	данные отсутствуют
629	768889.79	1311202.34	данные отсутствуют	данные отсутствуют
630	768854.78	1311223.31	данные отсутствуют	данные отсутствуют

Государственный регистратор		ФГИС ЕГРН
полное наименование должности	подпись	инициалы, фамилия

М.П.

Раздел 3.2

Земельный участок			
(вид объекта недвижимости)			
Лист № ___	Раздела 3.2	Всего листов раздела 3.2 : ___	Всего разделов: ___
Всего листов выписки: ___			
30.09.2021 № 99/2021/420849995			
Кадастровый номер:		02:17:000000:180(единое землепользование)	

Сведения о характерных точках границы земельного участка				
Система координат				
Зона №				
Номер точки	Координаты		Описание закрепления на местности	Средняя квадратическая погрешность определения координат характерных точек границ земельного участка, м
	X	Y		
1	2	3	4	5
631	768840.2	1311249.58	данные отсутствуют	данные отсутствуют
632	768920.37	1311179.73	данные отсутствуют	данные отсутствуют
633	768953.6	1311212.44	данные отсутствуют	данные отсутствуют
634	769017.68	1311170.93	данные отсутствуют	данные отсутствуют
635	766629.92	1320051.31	данные отсутствуют	данные отсутствуют
636	766626.61	1319994.9	данные отсутствуют	данные отсутствуют
637	766566.43	1319930.09	данные отсутствуют	данные отсутствуют
638	766533.24	1319891.51	данные отсутствуют	данные отсутствуют
639	766528.62	1319867.59	данные отсутствуют	данные отсутствуют
640	766462.26	1319832.87	данные отсутствуют	данные отсутствуют
641	766398.99	1319765.74	данные отсутствуют	данные отсутствуют
642	766410.56	1319740.28	данные отсутствуют	данные отсутствуют
643	766393.59	1319725.62	данные отсутствуют	данные отсутствуют
644	766375.84	1319719.44	данные отсутствуют	данные отсутствуют
645	766351.92	1319681.64	данные отсутствуют	данные отсутствуют

Государственный регистратор		ФГИС ЕГРН
полное наименование должности	подпись	инициалы, фамилия

М.П.

Выписка из Единого государственного реестра недвижимости об объекте недвижимости
Описание местоположения земельного участка

Земельный участок			
(вид объекта недвижимости)			
Лист № ___ Раздела 3.2	Всего листов раздела 3.2 : ___	Всего разделов: ___	Всего листов выписки: ___
30.09.2021.№ 99/2021/420849995			
Кадастровый номер:		02:17:000000:180(единое землепользование)	

Сведения о характерных точках границы земельного участка				
Система координат				
Зона №				
Номер точки	Координаты		Описание закрепления на местности	Средняя квадратическая погрешность определения координат характерных точек границ земельного участка, м
	X	Y		
1	2	3	4	5
646	766334.1	1319692.1	данные отсутствуют	данные отсутствуют
647	766317.2	1319579.79	данные отсутствуют	данные отсутствуют
648	766341.12	1319545.06	данные отсутствуют	данные отсутствуют
649	766324.91	1319501.08	данные отсутствуют	данные отсутствуют
650	766287.11	1319489.51	данные отсутствуют	данные отсутствуют
651	766236.06	1319419.01	данные отсутствуют	данные отсутствуют
652	766299.08	1319510.04	данные отсутствуют	данные отсутствуют
653	766267.82	1319392.29	данные отсутствуют	данные отсутствуют
654	766267.82	1319374.54	данные отсутствуют	данные отсутствуют
655	766282.48	1319356.79	данные отсутствуют	данные отсутствуют
656	766270	1319343.27	данные отсутствуют	данные отсутствуют
657	766243.37	1319317.03	данные отсутствуют	данные отсутствуют
658	766116.25	1319220.67	данные отсутствуют	данные отсутствуют
659	766236.06	1319341.99	данные отсутствуют	данные отсутствуют
660	768742.03	1311907.73	данные отсутствуют	данные отсутствуют

Государственный регистратор		ФГИС ЕГРН
полное наименование должности	подпись	инициалы, фамилия

М.П.

Выписка из Единого государственного реестра недвижимости об объекте недвижимости
Описание местоположения земельного участка

Земельный участок			
(вид объекта недвижимости)			
Лист № ___ Раздела 3.2	Всего листов раздела 3.2 : ___	Всего разделов: ___	Всего листов выписки: ___
30.09.2021.№ 99/2021/420849995			
Кадастровый номер:		02:17:000000:180(единое землепользование)	

Сведения о характерных точках границы земельного участка				
Система координат				
Зона №				
Номер точки	Координаты		Описание закрепления на местности	Средняя квадратическая погрешность определения координат характерных точек границ земельного участка, м
	X	Y		
1	2	3	4	5
661	768788.26	1312023.29	данные отсутствуют	данные отсутствуют
662	767744.98	1311995.28	данные отсутствуют	данные отсутствуют
663	767124.24	1311866.13	данные отсутствуют	данные отсутствуют
664	767016.29	1311845.71	данные отсутствуют	данные отсутствуют
665	766134.54	1311260.08	данные отсутствуют	данные отсутствуют
666	765903.48	1311169.06	данные отсутствуют	данные отсутствуют
667	765714.43	1310987.01	данные отсутствуют	данные отсутствуют
668	765742.2	1310972.31	данные отсутствуют	данные отсутствуют
669	765740.47	1310970.98	данные отсутствуют	данные отсутствуют
670	765738.5	1310970.12	данные отсутствуют	данные отсутствуют
671	765738.7	1310969.62	данные отсутствуют	данные отсутствуют
672	765308.22	1310638.96	данные отсутствуют	данные отсутствуют
673	765283.32	1310657.9	данные отсутствуют	данные отсутствуют
674	765280.69	1310682.46	данные отсутствуют	данные отсутствуют
675	765261.39	1310659.65	данные отсутствуют	данные отсутствуют

Государственный регистратор		ФГИС ЕГРН
полное наименование должности	подпись	инициалы, фамилия

М.П.

Земельный участок			
(вид объекта недвижимости)			
Лист № ___ Раздела 3.2	Всего листов раздела 3.2 : ___	Всего разделов: ___	Всего листов выписки: ___
30.09.2021 № 99/2021/420849995			
Кадастровый номер:		02:17:000000:180(единое землепользование)	

Сведения о характерных точках границы земельного участка				
Система координат				
Зона №				
Номер точки	Координаты		Описание закрепления на местности	Средняя квадратическая погрешность определения координат характерных точек границ земельного участка, м
	X	Y		
1	2	3	4	5
676	765286.15	1310597.23	данные отсутствуют	данные отсутствуют
677	765206.14	1310277.21	данные отсутствуют	данные отсутствуют
678	765171.94	1310242.19	данные отсутствуют	данные отсутствуют
679	765150.89	1310185.18	данные отсутствуют	данные отсутствуют
680	765151.76	1310159.74	данные отсутствуют	данные отсутствуют
681	765169.3	1310108.88	данные отсутствуют	данные отсутствуют
682	765180.25	1310086.98	данные отсутствуют	данные отсутствуют
683	765162.41	1309748.19	данные отсутствуют	данные отсутствуют
684	765132.47	1309739.64	данные отсутствуют	данные отсутствуют
685	765136.85	1309637.91	данные отсутствуют	данные отсутствуют
686	765145.62	1309598.44	данные отсутствуют	данные отсутствуют
687	765184.21	1309521.26	данные отсутствуют	данные отсутствуют
688	765330.68	1309619.49	данные отсутствуют	данные отсутствуют
689	765343.83	1309693.16	данные отсутствуют	данные отсутствуют
690	765374.53	1309742.28	данные отсутствуют	данные отсутствуют

Государственный регистратор		ФГИС ЕГРН
полное наименование должности	подпись	инициалы, фамилия

М.П.

Раздел 3.2

Выписка из Единого государственного реестра недвижимости об объекте недвижимости
Описание местоположения земельного участка

Земельный участок			
(вид объекта недвижимости)			
Лист № ___ Раздела 3.2	Всего листов раздела 3.2 : ___	Всего разделов: ___	Всего листов выписки: ___
30.09.2021 № 99/2021/420849995			
Кадастровый номер:		02:17:000000:180(единое землепользование)	

Сведения о характерных точках границы земельного участка				
Система координат				
Зона №				
Номер точки	Координаты		Описание закрепления на местности	Средняя квадратическая погрешность определения координат характерных точек границ земельного участка, м
	X	Y		
1	2	3	4	5
691	765454.34	1309812.44	данные отсутствуют	данные отсутствуют
692	765627.12	1309951.01	данные отсутствуют	данные отсутствуют
693	765747.27	1310003.63	данные отсутствуют	данные отсутствуют
694	765869.18	1310003.63	данные отсутствуют	данные отсутствуют
695	765972.67	1309980.83	данные отсутствуют	данные отсутствуют
696	766192.8	1309997.49	данные отсутствуют	данные отсутствуют
697	766275.24	1310035.21	данные отсутствуют	данные отсутствуют
698	766368.21	1310015.91	данные отсутствуют	данные отсутствуют
699	766524.32	1310001	данные отсутствуют	данные отсутствуют
700	766450.65	1309922.94	данные отсутствуют	данные отсутствуют
701	766454.16	1309909.79	данные отсутствуют	данные отсутствуют
702	766556.77	1309996.62	данные отсутствуют	данные отсутствуют
703	766626.06	1309979.95	данные отсутствуют	данные отсутствуют
704	766680.43	1309962.41	данные отсутствуют	данные отсутствуют
705	766690.08	1309920.31	данные отсутствуют	данные отсутствуют

Государственный регистратор		ФГИС ЕГРН
полное наименование должности	подпись	инициалы, фамилия

М.П.

Выписка из Единого государственного реестра недвижимости об объекте недвижимости
Описание местоположения земельного участка

Земельный участок			
(вид объекта недвижимости)			
Лист № ___ Раздела 3.2	Всего листов раздела 3.2 : ___	Всего разделов: ___	Всего листов выписки: ___
30.09.2021 № 99/2021/420849995			
Кадастровый номер:		02:17:000000:180(единое землепользование)	

Сведения о характерных точках границы земельного участка				
Система координат				
Зона №				
Номер точки	Координаты		Описание закрепления на местности	Средняя квадратическая погрешность определения координат характерных точек границ земельного участка, м
	X	Y		
1	2	3	4	5
706	766663.77	1309921.19	данные отсутствуют	данные отсутствуют
707	766603.26	1309903.65	данные отсутствуют	данные отсутствуют
708	766548.88	1309857.17	данные отсутствуют	данные отсутствуют
709	766583.08	1309801.04	данные отсутствуют	данные отсутствуют
710	766595.36	1309781.74	данные отсутствуют	данные отсутствуют
711	766640.09	1309816.82	данные отсутствуют	данные отсутствуют
712	766664.65	1309853.66	данные отсутствуют	данные отсутствуют
713	766683.94	1309858.92	данные отсутствуют	данные отсутствуют
714	766675.17	1309817.7	данные отсутствуют	данные отсутствуют
715	766676.93	1309775.6	данные отсутствуют	данные отсутствуют
716	766683.94	1309722.98	данные отсутствуют	данные отсутствуют
717	766692.71	1309699.3	данные отсутствуют	данные отсутствуют
718	766712.01	1309695.79	данные отсутствуют	данные отсутствуют
719	766768.14	1309691.41	данные отсутствуют	данные отсутствуют
720	766795.33	1309635.28	данные отсутствуют	данные отсутствуют

Государственный регистратор		ФГИС ЕГРН
полное наименование должности	подпись	инициалы, фамилия

М.П.

Выписка из Единого государственного реестра недвижимости об объекте недвижимости
Описание местоположения земельного участка

Земельный участок			
(вид объекта недвижимости)			
Лист № ___ Раздела 3.2	Всего листов раздела 3.2 : ___	Всего разделов: ___	Всего листов выписки: ___
30.09.2021 № 99/2021/420849995			
Кадастровый номер:		02:17:000000:180(единое землепользование)	

Сведения о характерных точках границы земельного участка				
Система координат				
Зона №				
Номер точки	Координаты		Описание закрепления на местности	Средняя квадратическая погрешность определения координат характерных точек границ земельного участка, м
	X	Y		
1	2	3	4	5
721	766809.36	1309597.57	данные отсутствуют	данные отсутствуют
722	766819.88	1309579.15	данные отсутствуют	данные отсутствуют
723	766843.56	1309583.53	данные отсутствуют	данные отсутствуют
724	766854.09	1309605.46	данные отсутствуют	данные отсутствуют
725	766880.4	1309784.37	данные отсутствуют	данные отсутствуют
726	766884.78	1309875.58	данные отсутствуют	данные отсутствуют
727	766918.11	1309993.11	данные отсутствуют	данные отсутствуют
728	766942.67	1310017.66	данные отсутствуют	данные отсутствуют
729	766966.35	1310018.54	данные отсутствуют	данные отсутствуют
730	766978.63	1310001.88	данные отсутствуют	данные отсутствуют
731	766968.98	1309975.57	данные отсутствуют	данные отсутствуют
732	766939.16	1309872.95	данные отсутствуют	данные отсутствуют
733	766919.87	1309764.2	данные отсутствуют	данные отсутствуют
734	766906.71	1309613.35	данные отсутствуют	данные отсутствуют
735	766932.14	1309617.74	данные отсутствуют	данные отсутствуют

Государственный регистратор		ФГИС ЕГРН
полное наименование должности	подпись	инициалы, фамилия

М.П.

Земельный участок			
(вид объекта недвижимости)			
Лист № ___ Раздела 3.2	Всего листов раздела 3.2 : ___	Всего разделов: ___	Всего листов выписки: ___
30.09.2021.№ 99/2021/420849995			
Кадастровый номер:		02:17:000000:180(единое землепользование)	

Сведения о характерных точках границы земельного участка				
Система координат				
Зона №				
Номер точки	Координаты		Описание закрепления на местности	Средняя квадратическая погрешность определения координат характерных точек границ земельного участка, м
	X	Y		
1	2	3	4	5
736	766936.53	1309650.19	данные отсутствуют	данные отсутствуют
737	766933.9	1309678.25	данные отсутствуют	данные отсутствуют
738	766942.67	1309710.7	данные отсутствуют	данные отсутствуют
739	766958.45	1309748.41	данные отсутствуют	данные отсутствуют
740	767001.43	1309837	данные отсутствуют	данные отсутствуют
741	767001.43	1309879.97	данные отсутствуют	данные отсутствуют
742	767004.94	1309940.49	данные отсутствуют	данные отсутствуют
743	767012.83	1309956.27	данные отсутствуют	данные отсутствуют
744	767025.11	1309969.43	данные отсутствуют	данные отсутствуют
745	767035.63	1309971.18	данные отсутствуют	данные отсутствуют
746	767044.4	1309964.17	данные отсутствуют	данные отсутствуют
747	767051.42	1309942.24	данные отсутствуют	данные отсутствуют
748	767053.17	1309844.89	данные отсутствуют	данные отсутствуют
749	767036.51	1309800.16	данные отсутствуют	данные отсутствуют
750	767011.95	1309749.29	данные отсутствуют	данные отсутствуют

Государственный регистратор		ФГИС ЕГРН
полное наименование должности	подпись	инициалы, фамилия

М.П.

Раздел 3.2

Выписка из Единого государственного реестра недвижимости об объекте недвижимости
Описание местоположения земельного участка

Земельный участок			
(вид объекта недвижимости)			
Лист № ___ Раздела 3.2	Всего листов раздела 3.2 : ___	Всего разделов: ___	Всего листов выписки: ___
30.09.2021.№ 99/2021/420849995			
Кадастровый номер:		02:17:000000:180(единое землепользование)	

Сведения о характерных точках границы земельного участка				
Система координат				
Зона №				
Номер точки	Координаты		Описание закрепления на местности	Средняя квадратическая погрешность определения координат характерных точек границ земельного участка, м
	X	Y		
1	2	3	4	5
751	767015.46	1309681.76	данные отсутствуют	данные отсутствуют
752	767002.31	1309622.12	данные отсутствуют	данные отсутствуют
753	767018.09	1309580.9	данные отсутствуют	данные отсутствуют
754	767057.56	1309566.87	данные отсутствуют	данные отсутствуют
755	767094.39	1309577.39	данные отсутствуют	данные отсутствуют
756	767121.58	1309592.3	данные отсутствуют	данные отсутствуют
757	767138.25	1309636.15	данные отсутствуют	данные отсутствуют
758	767151.4	1309665.97	данные отсутствуют	данные отсутствуют
759	767162.8	1309664.22	данные отсутствуют	данные отсутствуют
760	767182.1	1309633.52	данные отсутствуют	данные отсутствуют
761	767178.59	1309581.78	данные отсутствуют	данные отсутствуют
762	767214.55	1309591.43	данные отсутствуют	данные отсутствуют
763	767204.02	1309655.45	данные отсутствуют	данные отсутствуют
764	767161.05	1309720.35	данные отсутствуют	данные отсутствуют
765	767150.53	1309773.85	данные отсутствуют	данные отсутствуют

Государственный регистратор		ФГИС ЕГРН
полное наименование должности	подпись	инициалы, фамилия

М.П.

Выписка из Единого государственного реестра недвижимости об объекте недвижимости
Описание местоположения земельного участка

Земельный участок			
(вид объекта недвижимости)			
Лист № ___ Раздела 3.2	Всего листов раздела 3.2 : ___	Всего разделов: ___	Всего листов выписки: ___
30.09.2021.№ 99/2021/420849995			
Кадастровый номер:		02:17:000000:180(единое землепользование)	

Сведения о характерных точках границы земельного участка				
Система координат				
Зона №				
Номер точки	Координаты		Описание закрепления на местности	Средняя квадратическая погрешность определения координат характерных точек границ земельного участка, м
	X	Y		
1	2	3	4	5
766	767132.11	1309839.63	данные отсутствуют	данные отсутствуют
767	767122.46	1309895.76	данные отсутствуют	данные отсутствуют
768	767090.01	1310013.28	данные отсутствуют	данные отсутствуют
769	767116.32	1310060.64	данные отсутствуют	данные отсутствуют
770	767181.22	1310108.88	данные отсутствуют	данные отсутствуют
771	767244.37	1310158.87	данные отсутствуют	данные отсутствуют
772	767262.79	1310202.72	данные отсутствуют	данные отсутствуют
773	767296.99	1310212.37	данные отсутствуют	данные отсутствуют
774	767292.6	1310193.95	данные отсутствуют	данные отсутствуют
775	767296.11	1310142.2	данные отсутствуют	данные отсутствуют
776	767321.55	1310052.75	данные отсутствуют	данные отсутствуют
777	767337.33	1309972.94	данные отсутствуют	данные отсутствуют
778	767358.38	1309800.16	данные отсутствуют	данные отсутствуют
779	767352.24	1309701.06	данные отсутствуют	данные отсутствуют
780	767332.07	1309595.81	данные отсутствуют	данные отсутствуют

Государственный регистратор		ФГИС ЕГРН
полное наименование должности	подпись	инициалы, фамилия

М.П.

Выписка из Единого государственного реестра недвижимости об объекте недвижимости
Описание местоположения земельного участка

Земельный участок			
(вид объекта недвижимости)			
Лист № ___ Раздела 3.2	Всего листов раздела 3.2 : ___	Всего разделов: ___	Всего листов выписки: ___
30.09.2021.№ 99/2021/420849995			
Кадастровый номер:		02:17:000000:180(единое землепользование)	

Сведения о характерных точках границы земельного участка				
Система координат				
Зона №				
Номер точки	Координаты		Описание закрепления на местности	Средняя квадратическая погрешность определения координат характерных точек границ земельного участка, м
	X	Y		
1	2	3	4	5
781	767313.65	1309516.88	данные отсутствуют	данные отсутствуют
782	767276.71	1309420.35	данные отсутствуют	данные отсутствуют
783	767201	1309366.02	данные отсутствуют	данные отсутствуют
784	767036.96	1309393.04	данные отсутствуют	данные отсутствуют
785	766640.36	1309458.36	данные отсутствуют	данные отсутствуют
786	766571.1	1309692.52	данные отсутствуют	данные отсутствуют
787	766567.8	1309788.16	данные отсутствуют	данные отсутствуют
788	766528.23	1309784.86	данные отсутствуют	данные отсутствуют
789	766488.65	1309758.48	данные отсутствуют	данные отсутствуют
790	766396.31	1309659.54	данные отсутствуют	данные отсутствуют
791	766360.03	1309593.58	данные отсутствуют	данные отсутствуют
792	766228.11	1309527.62	данные отсутствуют	данные отсутствуют
793	765578.42	1309075.8	данные отсутствуют	данные отсутствуют
794	765367.61	1308809.14	данные отсутствуют	данные отсутствуют
795	765084.26	1309726.67	данные отсутствуют	данные отсутствуют

Государственный регистратор		ФГИС ЕГРН
полное наименование должности	подпись	инициалы, фамилия

М.П.

Земельный участок			
(вид объекта недвижимости)			
Лист № ___	Раздела 3.2	Всего листов раздела 3.2 : ___	Всего разделов: ___
Всего листов выписки: ___			
30.09.2021 № 99/2021/420849995			
Кадастровый номер:		02:17:000000:180(единое землепользование)	

Сведения о характерных точках границы земельного участка				
Система координат				
Зона №				
Номер точки	Координаты		Описание закрепления на местности	Средняя квадратическая погрешность определения координат характерных точек границ земельного участка, м
	X	Y		
1	2	3	4	5
796	765105.27	1310146.78	данные отсутствуют	данные отсутствуют
797	764171.65	1309738.32	данные отсутствуют	данные отсутствуют
798	764160.31	1309748.58	данные отсутствуют	данные отсутствуют
799	764183.4	1309840.92	данные отсутствуют	данные отсутствуют
800	764147.12	1309933.27	данные отсутствуют	данные отсутствуют
801	764084.46	1310038.8	данные отсутствуют	данные отсутствуют
802	764058.51	1310027.15	данные отсутствуют	данные отсутствуют
803	764080.01	1310045.21	данные отсутствуют	данные отсутствуют
804	764128.66	1310077.3	данные отсутствуют	данные отсутствуют
805	764128.67	1310077.32	данные отсутствуют	данные отсутствуют
806	764142.91	1310091.69	данные отсутствуют	данные отсутствуют
807	764155.7	1310103.78	данные отсутствуют	данные отсутствуют
808	764155.71	1310103.79	данные отсутствуют	данные отсутствуют
809	764167.81	1310118.65	данные отсутствуют	данные отсутствуют
810	764179.57	1310134.22	данные отсутствуют	данные отсутствуют

Государственный регистратор		ФГИС ЕГРН
полное наименование должности	подпись	инициалы, фамилия

М.П.

Раздел 3.2

Земельный участок			
(вид объекта недвижимости)			
Лист № ___	Раздела 3.2	Всего листов раздела 3.2 : ___	Всего разделов: ___
Всего листов выписки: ___			
30.09.2021 № 99/2021/420849995			
Кадастровый номер:		02:17:000000:180(единое землепользование)	

Сведения о характерных точках границы земельного участка				
Система координат				
Зона №				
Номер точки	Координаты		Описание закрепления на местности	Средняя квадратическая погрешность определения координат характерных точек границ земельного участка, м
	X	Y		
1	2	3	4	5
811	764179.58	1310134.23	данные отсутствуют	данные отсутствуют
812	764202.64	1310190.23	данные отсутствуют	данные отсутствуют
813	764202.65	1310190.26	данные отсутствуют	данные отсутствуют
814	764202.84	1310196.51	данные отсутствуют	данные отсутствуют
815	764202.49	1310214.14	данные отсутствуют	данные отсутствуют
816	764202.48	1310214.17	данные отсутствуют	данные отсутствуют
817	764200.2	1310219.95	данные отсутствуют	данные отсутствуют
818	764200.18	1310219.99	данные отсутствуют	данные отсутствуют
819	764191.75	1310226.66	данные отсутствуют	данные отсутствуют
820	764181.36	1310234.09	данные отсутствуют	данные отсутствуют
821	764181.35	1310234.1	данные отсутствуют	данные отсутствуют
822	764166.66	1310240.84	данные отсутствуют	данные отсутствуют
823	764156.4	1310247.73	данные отсутствуют	данные отсутствуют
824	764152.15	1310252.94	данные отсутствуют	данные отсутствуют
825	764164.5	1310260.76	данные отсутствуют	данные отсутствуют

Государственный регистратор		ФГИС ЕГРН
полное наименование должности	подпись	инициалы, фамилия

М.П.

Выписка из Единого государственного реестра недвижимости об объекте недвижимости
Описание местоположения земельного участка

Земельный участок			
(вид объекта недвижимости)			
Лист № ___ Раздела 3.2	Всего листов раздела 3.2 : ___	Всего разделов: ___	Всего листов выписки: ___
30.09.2021.№ 99/2021/420849995			
Кадастровый номер:		02:17:000000:180(единое землепользование)	

Сведения о характерных точках границы земельного участка				
Система координат				
Зона №				
Номер точки	Координаты		Описание закрепления на местности	Средняя квадратическая погрешность определения координат характерных точек границ земельного участка, м
	X	Y		
1	2	3	4	5
826	764164.5	1310261.38	данные отсутствуют	данные отсутствуют
827	764156.67	1310280.58	данные отсутствуют	данные отсутствуют
828	764160.79	1310283.04	данные отсутствуют	данные отсутствуют
829	764160.8	1310283.05	данные отсутствуют	данные отсутствуют
830	764164.09	1310286.16	данные отсутствуют	данные отсутствуют
831	764164.11	1310286.19	данные отсутствуют	данные отсутствуют
832	764164.12	1310286.23	данные отсутствуют	данные отсутствуют
833	764164.33	1310291.5	данные отсутствуют	данные отсутствуют
834	764163.94	1310294.54	данные отсутствуют	данные отсутствуют
835	764163.93	1310294.57	данные отсутствуют	данные отсутствуют
836	764156.28	1310308.22	данные отсутствуют	данные отсутствуют
837	764152.65	1310313.76	данные отсутствуют	данные отсутствуют
838	764143.53	1310332.77	данные отсутствуют	данные отсутствуют
839	764127.47	1310373.82	данные отсутствуют	данные отсутствуют
840	764124.7	1310384.01	данные отсутствуют	данные отсутствуют

Государственный регистратор		ФГИС ЕГРН
полное наименование должности	подпись	инициалы, фамилия

М.П.

Выписка из Единого государственного реестра недвижимости об объекте недвижимости
Описание местоположения земельного участка

Земельный участок			
(вид объекта недвижимости)			
Лист № ___ Раздела 3.2	Всего листов раздела 3.2 : ___	Всего разделов: ___	Всего листов выписки: ___
30.09.2021.№ 99/2021/420849995			
Кадастровый номер:		02:17:000000:180(единое землепользование)	

Сведения о характерных точках границы земельного участка				
Система координат				
Зона №				
Номер точки	Координаты		Описание закрепления на местности	Средняя квадратическая погрешность определения координат характерных точек границ земельного участка, м
	X	Y		
1	2	3	4	5
841	764124.69	1310384.03	данные отсутствуют	данные отсутствуют
842	764124.67	1310384.05	данные отсутствуют	данные отсутствуют
843	764121.87	1310386.84	данные отсутствуют	данные отсутствуют
844	764098.97	1310415.48	данные отсутствуют	данные отсутствуют
845	764098.51	1310416.08	данные отсутствуют	данные отсутствуют
846	764092.71	1310431.54	данные отсутствуют	данные отсутствуют
847	764185.12	1310652.38	данные отсутствуют	данные отсутствуют
848	764263.93	1310830.42	данные отсутствуют	данные отсутствуют
849	764295.01	1310896.28	данные отсутствуют	данные отсутствуют
850	764363.07	1310419.86	данные отсутствуют	данные отсутствуют
851	764524.11	1310552.89	данные отсутствуют	данные отсутствуют
852	764657.15	1310713.93	данные отсутствуют	данные отсутствуют
853	764636.14	1310860.97	данные отсутствуют	данные отсутствуют
854	764678.15	1310945	данные отсутствуют	данные отсутствуют
855	764720.16	1310853.97	данные отсутствуют	данные отсутствуют

Государственный регистратор		ФГИС ЕГРН
полное наименование должности	подпись	инициалы, фамилия

М.П.

Земельный участок			
(вид объекта недвижимости)			
Лист № ___	Раздела 3.2	Всего листов раздела 3.2 : ___	Всего разделов: ___
Всего листов выписки: ___			
30.09.2021 № 99/2021/420849995			
Кадастровый номер:		02:17:000000:180(единое землепользование)	

Сведения о характерных точках границы земельного участка				
Система координат				
Зона №				
Номер точки	Координаты		Описание закрепления на местности	Средняя квадратическая погрешность определения координат характерных точек границ земельного участка, м
	X	Y		
1	2	3	4	5
856	764748.17	1310720.94	данные отсутствуют	данные отсутствуют
857	764776.18	1310748.94	данные отсутствуют	данные отсутствуют
858	764846.2	1310846.97	данные отсутствуют	данные отсутствуют
859	764853.2	1310762.95	данные отсутствуют	данные отсутствуют
860	764454.09	1310244.81	данные отсутствуют	данные отсутствуют
861	764510.11	1310146.78	данные отсутствуют	данные отсутствуют
862	764447.09	1309999.74	данные отсутствуют	данные отсутствуют
863	764447.09	1309929.72	данные отсутствуют	данные отсутствуют
864	765133.27	1310216.8	данные отсутствуют	данные отсутствуют
865	765245.3	1310692.93	данные отсутствуют	данные отсутствуют
866	765686.42	1311043.02	данные отсутствуют	данные отсутствуют
867	765875.47	1311204.07	данные отсутствуют	данные отсутствуют
868	766085.53	1311295.09	данные отсутствуют	данные отсутствуют
869	766848.4	1311820.73	данные отсутствуют	данные отсутствуют
870	767130.83	1311883.24	данные отсутствуют	данные отсутствуют

Государственный регистратор		ФГИС ЕГРН
полное наименование должности	подпись	инициалы, фамилия

М.П.

Раздел 3.2

Земельный участок			
(вид объекта недвижимости)			
Лист № ___	Раздела 3.2	Всего листов раздела 3.2 : ___	Всего разделов: ___
Всего листов выписки: ___			
30.09.2021 № 99/2021/420849995			
Кадастровый номер:		02:17:000000:180(единое землепользование)	

Сведения о характерных точках границы земельного участка				
Система координат				
Зона №				
Номер точки	Координаты		Описание закрепления на местности	Средняя квадратическая погрешность определения координат характерных точек границ земельного участка, м
	X	Y		
1	2	3	4	5
871	767479	1311959.38	данные отсутствуют	данные отсутствуют
872	767733.83	1312015.88	данные отсутствуют	данные отсутствуют
873	767808.13	1312025.09	данные отсутствуют	данные отсутствуют
874	767989.88	1312028.76	данные отсутствуют	данные отсутствуют
875	768095.6	1312035.04	данные отсутствуют	данные отсутствуют
876	768290.76	1312040.44	данные отсутствуют	данные отсутствуют
877	768613.15	1312050.87	данные отсутствуют	данные отсутствуют
878	768793.67	1312054.57	данные отсутствуют	данные отсутствуют
879	768844.18	1312040.58	данные отсутствуют	данные отсутствуют
880	768900.36	1312010.55	данные отсутствуют	данные отсутствуют
881	768933.1	1311980.16	данные отсутствуют	данные отсутствуют
882	768949.94	1311940.87	данные отсутствуют	данные отсутствуют
883	768939.48	1311938.62	данные отсутствуют	данные отсутствуют
884	768939.46	1311938.61	данные отсутствуют	данные отсутствуют
885	768930.02	1311933.69	данные отсутствуют	данные отсутствуют

Государственный регистратор		ФГИС ЕГРН
полное наименование должности	подпись	инициалы, фамилия

М.П.

Выписка из Единого государственного реестра недвижимости об объекте недвижимости
Описание местоположения земельного участка

Земельный участок			
(вид объекта недвижимости)			
Лист № ___ Раздела 3.2	Всего листов раздела 3.2 : ___	Всего разделов: ___	Всего листов выписки: ___
30.09.2021 № 99/2021/420849995			
Кадастровый номер:		02:17:000000:180(единое землепользование)	

Сведения о характерных точках границы земельного участка				
Система координат				
Зона №				
Номер точки	Координаты		Описание закрепления на местности	Средняя квадратическая погрешность определения координат характерных точек границ земельного участка, м
	X	Y		
1	2	3	4	5
886	768919.53	1311931.5	данные отсутствуют	данные отсутствуют
887	768904.93	1311932.44	данные отсутствуют	данные отсутствуют
888	768889.95	1311934.48	данные отсутствуют	данные отсутствуют
889	768858.61	1311938.62	данные отсутствуют	данные отсутствуют
890	768858.56	1311938.61	данные отсутствуют	данные отсутствуют
891	768845.68	1311931.88	данные отсутствуют	данные отсутствуют
892	768832.52	1311927.64	данные отсутствуют	данные отсутствуют
893	768807.16	1311919.42	данные отсутствуют	данные отсутствуют
894	768807.14	1311919.41	данные отсутствуют	данные отсутствуют
895	768807.12	1311919.38	данные отсутствуют	данные отсутствуют
896	768796.15	1311904.99	данные отсутствуют	данные отсутствуют
897	768787.94	1311896.43	данные отсутствуют	данные отсутствуют
898	768781.33	1311894.02	данные отсутствуют	данные отсутствуют
899	768757.44	1311905.77	данные отсутствуют	данные отсутствуют
900	768757.42	1311905.78	данные отсутствуют	данные отсутствуют

Государственный регистратор		ФГИС ЕГРН
полное наименование должности	подпись	инициалы, фамилия

М.П.

Выписка из Единого государственного реестра недвижимости об объекте недвижимости
Описание местоположения земельного участка

Земельный участок			
(вид объекта недвижимости)			
Лист № ___ Раздела 3.2	Всего листов раздела 3.2 : ___	Всего разделов: ___	Всего листов выписки: ___
30.09.2021 № 99/2021/420849995			
Кадастровый номер:		02:17:000000:180(единое землепользование)	

Сведения о характерных точках границы земельного участка				
Система координат				
Зона №				
Номер точки	Координаты		Описание закрепления на местности	Средняя квадратическая погрешность определения координат характерных точек границ земельного участка, м
	X	Y		
1	2	3	4	5
901	768749.66	1311907.66	данные отсутствуют	данные отсутствуют
902	768749.64	1311907.66	данные отсутствуют	данные отсутствуют
903	765203.28	1309495.6	данные отсутствуют	данные отсутствуют
904	765378.33	1308865.43	данные отсутствуют	данные отсутствуют
905	765525.37	1309047.48	данные отсутствуют	данные отсутствуют
906	765826.45	1309271.54	данные отсутствуют	данные отсутствуют
907	765693.41	1309306.55	данные отсутствуют	данные отсутствуют
908	765595.39	1309306.55	данные отсутствуют	данные отсутствуют
909	765525.37	1309250.53	данные отсутствуют	данные отсутствуют
910	765483.36	1309264.53	данные отсутствуют	данные отсутствуют
911	765560.38	1309334.55	данные отсутствуют	данные отсутствуют
912	765658.41	1309376.56	данные отсутствуют	данные отсутствуют
913	765791.44	1309376.56	данные отсутствуют	данные отсутствуют
914	765896.47	1309334.55	данные отсутствуют	данные отсутствуют
915	766239.56	1309572.62	данные отсутствуют	данные отсутствуют

Государственный регистратор		ФГИС ЕГРН
полное наименование должности	подпись	инициалы, фамилия

М.П.

Выписка из Единого государственного реестра недвижимости об объекте недвижимости
Описание местоположения земельного участка

Земельный участок			
<small>(вид объекта недвижимости)</small>			
Лист № ___ Раздела 3.2	Всего листов раздела 3.2 : ___	Всего разделов: ___	Всего листов выписки: ___
30.09.2021 № 99/2021/420849995			
Кадастровый номер:		02:17:000000:180(единое землепользование)	

Сведения о характерных точках границы земельного участка				
Система координат				
Зона №				
Номер точки	Координаты		Описание закрепления на местности	Средняя квадратическая погрешность определения координат характерных точек границ земельного участка, м
	X	Y		
1	2	3	4	5
916	766330.59	1309607.63	данные отсутствуют	данные отсутствуют
917	766484.63	1309782.67	данные отсутствуют	данные отсутствуют
918	766519.64	1309859.69	данные отсутствуют	данные отсутствуют
919	766603.66	1309957.72	данные отсутствуют	данные отсутствуют
920	766568.65	1309964.72	данные отсутствуют	данные отсутствуют
921	766449.62	1309873.7	данные отсутствуют	данные отсутствуют
922	766414.61	1309908.71	данные отсутствуют	данные отсутствуют
923	766456.62	1309985.73	данные отсутствуют	данные отсутствуют
924	766281.57	1309985.73	данные отсутствуют	данные отсутствуют
925	765994.5	1309943.72	данные отсутствуют	данные отсутствуют
926	765749.43	1309978.73	данные отсутствуют	данные отсутствуют
927	765490.36	1309810.68	данные отсутствуют	данные отсутствуют
928	765364.33	1309684.65	данные отсутствуют	данные отсутствуют
929	765364.33	1309600.62	данные отсутствуют	данные отсутствуют
930	768454.39	1313795.03	данные отсутствуют	данные отсутствуют

Государственный регистратор		ФГИС ЕГРН
полное наименование должности	подпись	инициалы, фамилия

М.П.

Раздел 3.2

Выписка из Единого государственного реестра недвижимости об объекте недвижимости
Описание местоположения земельного участка

Земельный участок			
<small>(вид объекта недвижимости)</small>			
Лист № ___ Раздела 3.2	Всего листов раздела 3.2 : ___	Всего разделов: ___	Всего листов выписки: ___
30.09.2021 № 99/2021/420849995			
Кадастровый номер:		02:17:000000:180(единое землепользование)	

Сведения о характерных точках границы земельного участка				
Система координат				
Зона №				
Номер точки	Координаты		Описание закрепления на местности	Средняя квадратическая погрешность определения координат характерных точек границ земельного участка, м
	X	Y		
1	2	3	4	5
931	768596.85	1313985.06	данные отсутствуют	данные отсутствуют
932	768765.48	1313816.26	данные отсутствуют	данные отсутствуют
933	768912.66	1313908.55	данные отсутствуют	данные отсутствуют
934	768993.17	1313989.07	данные отсутствуют	данные отсутствуют
935	769035.17	1314066.07	данные отсутствуют	данные отсутствуют
936	769049.17	1314237.6	данные отсутствуют	данные отсутствуют
937	769098.18	1314314.62	данные отсутствуют	данные отсутствуют
938	769080.68	1314419.63	данные отсутствуют	данные отсутствуют
939	769073.68	1314573.66	данные отсутствуют	данные отсутствуют
940	769098.18	1314661.17	данные отсутствуют	данные отсутствуют
941	769018.33	1314596.6	данные отсутствуют	данные отсутствуют
942	768970.78	1314473.11	данные отсутствуют	данные отсутствуют
943	768902.51	1314439.36	данные отсутствуют	данные отсутствуют
944	768875.18	1314430.25	данные отсутствуют	данные отсутствуют
945	768869.06	1314413.14	данные отсутствуют	данные отсутствуют

Государственный регистратор		ФГИС ЕГРН
полное наименование должности	подпись	инициалы, фамилия

М.П.

Выписка из Единого государственного реестра недвижимости об объекте недвижимости
Описание местоположения земельного участка

Земельный участок			
(вид объекта недвижимости)			
Лист № ___ Раздела 3.2	Всего листов раздела 3.2 : ___	Всего разделов: ___	Всего листов выписки: ___
30.09.2021 № 99/2021/420849995			
Кадастровый номер:		02:17:000000:180(единое землепользование)	

Сведения о характерных точках границы земельного участка				
Система координат				
Зона №				
Номер точки	Координаты		Описание закрепления на местности	Средняя квадратическая погрешность определения координат характерных точек границ земельного участка, м
	X	Y		
1	2	3	4	5
946	768855.1	1314376.18	данные отсутствуют	данные отсутствуют
947	768813.5	1314266.09	данные отсутствуют	данные отсутствуют
948	768771.12	1314147.99	данные отсутствуют	данные отсутствуют
949	768718.65	1314009.73	данные отсутствуют	данные отсутствуют
950	768699.35	1313960.34	данные отсутствуют	данные отсутствуют
951	768692.04	1313962.29	данные отсутствуют	данные отсутствуют
952	768710.82	1314012.57	данные отсутствуют	данные отсутствуют
953	768761.79	1314151.86	данные отсутствуют	данные отсутствуют
954	768805.53	1314269.45	данные отсутствуют	данные отсутствуют
955	768847.4	1314380.44	данные отсутствуют	данные отсутствуют
956	768861.67	1314417.4	данные отсутствуют	данные отсутствуют
957	768865.09	1314426.88	данные отсутствуют	данные отсутствуют
958	768819.68	1314411.75	данные отсутствуют	данные отсутствуют
959	768786.69	1314407.91	данные отсутствуют	данные отсутствуют
960	768765.98	1314378.77	данные отсутствуют	данные отсутствуют

Государственный регистратор		ФГИС ЕГРН
полное наименование должности	подпись	инициалы, фамилия

М.П.

Выписка из Единого государственного реестра недвижимости об объекте недвижимости
Описание местоположения земельного участка

Земельный участок			
(вид объекта недвижимости)			
Лист № ___ Раздела 3.2	Всего листов раздела 3.2 : ___	Всего разделов: ___	Всего листов выписки: ___
30.09.2021 № 99/2021/420849995			
Кадастровый номер:		02:17:000000:180(единое землепользование)	

Сведения о характерных точках границы земельного участка				
Система координат				
Зона №				
Номер точки	Координаты		Описание закрепления на местности	Средняя квадратическая погрешность определения координат характерных точек границ земельного участка, м
	X	Y		
1	2	3	4	5
961	768677.01	1314343.48	данные отсутствуют	данные отсутствуют
962	768670.87	1314315.87	данные отсутствуют	данные отсутствуют
963	768596.47	1314258.34	данные отсутствуют	данные отсутствуют
964	768577.3	1314219.99	данные отсутствуют	данные отсутствуют
965	768567.71	1314181.99	данные отсутствуют	данные отсутствуют
966	768555.05	1314131.79	данные отсутствуют	данные отсутствуют
967	768541.25	1314071.19	данные отсутствуют	данные отсутствуют
968	768518.24	1313983.75	данные отсутствуют	данные отсутствуют
969	768489.09	1313936.2	данные отсутствуют	данные отсутствуют
970	768442.3	1313878.67	данные отсутствуют	данные отсутствуют
971	768442.3	1313809.64	данные отсутствуют	данные отсутствуют
972	769491.95	1312049.54	данные отсутствуют	данные отсутствуют
973	769491.95	1311909.51	данные отсутствуют	данные отсутствуют
974	769335.86	1311904.77	данные отсутствуют	данные отсутствуют
975	769320.7	1311917.83	данные отсутствуют	данные отсутствуют

Государственный регистратор		ФГИС ЕГРН
полное наименование должности	подпись	инициалы, фамилия

М.П.

Земельный участок			
(вид объекта недвижимости)			
Лист № ___	Раздела 3.2	Всего листов раздела 3.2 : ___	Всего разделов: ___
Всего листов выписки: ___			
30.09.2021 № 99/2021/420849995			
Кадастровый номер:		02:17:000000:180(единое землепользование)	

Сведения о характерных точках границы земельного участка				
Система координат				
Зона №				
Номер точки	Координаты		Описание закрепления на местности	Средняя квадратическая погрешность определения координат характерных точек границ земельного участка, м
	X	Y		
1	2	3	4	5
976	769311.79	1311924.55	данные отсутствуют	данные отсутствуют
977	769264.08	1311967.47	данные отсутствуют	данные отсутствуют
978	769255.6	1311959.08	данные отсутствуют	данные отсутствуют
979	769231.71	1311971.3	данные отсутствуют	данные отсутствуют
980	769231.7	1311971.31	данные отсутствуют	данные отсутствуют
981	769217.31	1311975.89	данные отсутствуют	данные отсутствуют
982	769192.25	1311981.94	данные отсутствуют	данные отсутствуют
983	769190.24	1311984.29	данные отсутствуют	данные отсутствуют
984	769198.55	1312021.31	данные отсутствуют	данные отсутствуют
985	769198.55	1312021.33	данные отсутствуют	данные отсутствуют
986	769198.54	1312021.38	данные отсутствуют	данные отсутствуют
987	769198.52	1312021.4	данные отсутствуют	данные отсутствуют
988	769193.34	1312026.06	данные отсутствуют	данные отсутствуют
989	769193.33	1312026.07	данные отсутствуют	данные отсутствуют
990	769193.29	1312026.08	данные отсутствуют	данные отсутствуют

Государственный регистратор		ФГИС ЕГРН
полное наименование должности	подпись	инициалы, фамилия

М.П.

Раздел 3.2

Земельный участок			
(вид объекта недвижимости)			
Лист № ___	Раздела 3.2	Всего листов раздела 3.2 : ___	Всего разделов: ___
Всего листов выписки: ___			
30.09.2021 № 99/2021/420849995			
Кадастровый номер:		02:17:000000:180(единое землепользование)	

Сведения о характерных точках границы земельного участка				
Система координат				
Зона №				
Номер точки	Координаты		Описание закрепления на местности	Средняя квадратическая погрешность определения координат характерных точек границ земельного участка, м
	X	Y		
1	2	3	4	5
991	769186.7	1312027.17	данные отсутствуют	данные отсутствуют
992	769175.26	1312028.9	данные отсутствуют	данные отсутствуют
993	769170.25	1312030.63	данные отсутствуют	данные отсутствуют
994	769170.22	1312030.63	данные отсутствуют	данные отсутствуют
995	769165.2	1312030	данные отсутствуют	данные отсутствуют
996	769158.79	1312030.47	данные отсутствуют	данные отсутствуют
997	769140.14	1312036.11	данные отсутствуют	данные отсутствуют
998	769140.11	1312036.11	данные отсутствуют	данные отсутствуют
999	769140.08	1312036.11	данные отсутствуют	данные отсутствуют
1000	769128.95	1312032.66	данные отсутствуют	данные отсутствуют
1001	769122.71	1312032.04	данные отсутствуют	данные отсутствуют
1002	769118.52	1312033.9	данные отсутствуют	данные отсутствуют
1003	769114	1312039.49	данные отсутствуют	данные отсутствуют
1004	769127.74	1312058.56	данные отсутствуют	данные отсутствуют
1005	769141.99	1312082.09	данные отсутствуют	данные отсутствуют

Государственный регистратор		ФГИС ЕГРН
полное наименование должности	подпись	инициалы, фамилия

М.П.

Выписка из Единого государственного реестра недвижимости об объекте недвижимости
Описание местоположения земельного участка

Земельный участок			
(вид объекта недвижимости)			
Лист № ___ Раздела 3.2	Всего листов раздела 3.2 : ___	Всего разделов: ___	Всего листов выписки: ___
30.09.2021 № 99/2021/420849995			
Кадастровый номер:		02:17:000000:180(единое землепользование)	

Сведения о характерных точках границы земельного участка				
Система координат				
Зона №				
Номер точки	Координаты		Описание закрепления на местности	Средняя квадратическая погрешность определения координат характерных точек границ земельного участка, м
	X	Y		
1	2	3	4	5
1006	769141.99	1312082.11	данные отсутствуют	данные отсутствуют
1007	769149.06	1312099.28	данные отсутствуют	данные отсутствуют
1008	769149.07	1312099.29	данные отсутствуют	данные отсутствуют
1009	769154.08	1312126.24	данные отсутствуют	данные отсутствуют
1010	769155.8	1312155.38	данные отсутствуют	данные отсутствуют
1011	769158.46	1312182.92	данные отсутствуют	данные отсутствуют
1012	769168.35	1312213.86	данные отсутствуют	данные отсутствуют
1013	769168.35	1312213.88	данные отсутствуют	данные отсутствуют
1014	769169.11	1312220.84	данные отсутствуют	данные отсутствуют
1015	769169.11	1312220.87	данные отсутствуют	данные отсутствуют
1016	769166.63	1312232.89	данные отсутствуют	данные отсутствуют
1017	769160.66	1312250.64	данные отсутствуют	данные отсутствуют
1018	769160.65	1312250.66	данные отсутствуют	данные отсутствуют
1019	769156.58	1312256.12	данные отсутствуют	данные отсутствуют
1020	769153.14	1312265.67	данные отсутствуют	данные отсутствуют

Государственный регистратор		ФГИС ЕГРН
полное наименование должности	подпись	инициалы, фамилия

М.П.

Выписка из Единого государственного реестра недвижимости об объекте недвижимости
Описание местоположения земельного участка

Земельный участок			
(вид объекта недвижимости)			
Лист № ___ Раздела 3.2	Всего листов раздела 3.2 : ___	Всего разделов: ___	Всего листов выписки: ___
30.09.2021 № 99/2021/420849995			
Кадастровый номер:		02:17:000000:180(единое землепользование)	

Сведения о характерных точках границы земельного участка				
Система координат				
Зона №				
Номер точки	Координаты		Описание закрепления на местности	Средняя квадратическая погрешность определения координат характерных точек границ земельного участка, м
	X	Y		
1	2	3	4	5
1021	769153.14	1312275.04	данные отсутствуют	данные отсутствуют
1022	769154.71	1312295.07	данные отсутствуют	данные отсутствуют
1023	769158.77	1312305.39	данные отсутствуют	данные отсутствуют
1024	769158.78	1312305.4	данные отсутствуют	данные отсутствуют
1025	769159.25	1312307.66	данные отсутствуют	данные отсутствуют
1026	769159.25	1312307.68	данные отсутствуют	данные отсутствуют
1027	769159.24	1312307.72	данные отсутствуют	данные отсутствуют
1028	769156.73	1312313.37	данные отсутствуют	данные отсутствуют
1029	769156.7	1312313.41	данные отсутствуют	данные отсутствуют
1030	769156.68	1312313.41	данные отсутствуют	данные отсутствуют
1031	769153.86	1312314.51	данные отсутствуют	данные отсутствуют
1032	769153.85	1312314.52	данные отсутствуют	данные отсутствуют
1033	769149.62	1312315.55	данные отсутствуют	данные отсутствуют
1034	769129.57	1312317.1	данные отсутствуют	данные отсутствуют
1035	769126.09	1312317.5	данные отсутствуют	данные отсутствуют

Государственный регистратор		ФГИС ЕГРН
полное наименование должности	подпись	инициалы, фамилия

М.П.

Выписка из Единого государственного реестра недвижимости об объекте недвижимости
Описание местоположения земельного участка

Земельный участок			
<small>(вид объекта недвижимости)</small>			
Лист № ___ Раздела 3.2	Всего листов раздела 3.2 : ___	Всего разделов: ___	Всего листов выписки: ___
30.09.2021 № 99/2021/420849995			
Кадастровый номер:		02:17:000000:180(единое землепользование)	

Сведения о характерных точках границы земельного участка				
Система координат				
Зона №				
Номер точки	Координаты		Описание закрепления на местности	Средняя квадратическая погрешность определения координат характерных точек границ земельного участка, м
	X	Y		
1	2	3	4	5
1036	769121.4	1312319.06	данные отсутствуют	данные отсутствуют
1037	769113.01	1312325.54	данные отсутствуют	данные отсутствуют
1038	769099.86	1312339.95	данные отсутствуют	данные отсутствуют
1039	769093.84	1312347.1	данные отсутствуют	данные отсутствуют
1040	769086.99	1312363.6	данные отсутствуют	данные отсутствуют
1041	769086.99	1312363.62	данные отсутствуют	данные отсутствуют
1042	769086.97	1312363.64	данные отсутствуют	данные отсутствуют
1043	769083.88	1312366.38	данные отсутствуют	данные отсутствуют
1044	769082.18	1312369.78	данные отсутствуют	данные отсутствуют
1045	769080.12	1312373.21	данные отсутствуют	данные отсутствуют
1046	769078.76	1312376.97	данные отсутствуют	данные отсутствуют
1047	769077.39	1312381.76	данные отсутствуют	данные отсутствуют
1048	769076.7	1312386.19	данные отсутствуют	данные отсутствуют
1049	769077.05	1312390.98	данные отсутствуют	данные отсутствуют
1050	769077.05	1312391	данные отсутствуют	данные отсутствуют

Государственный регистратор		ФГИС ЕГРН
полное наименование должности	подпись	инициалы, фамилия

М.П.

Раздел 3.2

Выписка из Единого государственного реестра недвижимости об объекте недвижимости
Описание местоположения земельного участка

Земельный участок			
<small>(вид объекта недвижимости)</small>			
Лист № ___ Раздела 3.2	Всего листов раздела 3.2 : ___	Всего разделов: ___	Всего листов выписки: ___
30.09.2021 № 99/2021/420849995			
Кадастровый номер:		02:17:000000:180(единое землепользование)	

Сведения о характерных точках границы земельного участка				
Система координат				
Зона №				
Номер точки	Координаты		Описание закрепления на местности	Средняя квадратическая погрешность определения координат характерных точек границ земельного участка, м
	X	Y		
1	2	3	4	5
1051	769076.7	1312395.46	данные отсутствуют	данные отсутствуют
1052	769077.39	1312399.55	данные отсутствуют	данные отсутствуют
1053	769078.74	1312402.93	данные отсутствуют	данные отсутствуют
1054	769082.15	1312405.32	данные отсутствуют	данные отсутствуют
1055	769085.59	1312408.06	данные отсутствуют	данные отсутствуют
1056	769085.61	1312408.09	данные отсутствуют	данные отсутствуют
1057	769086.98	1312411.54	данные отсутствуют	данные отсутствуют
1058	769086.99	1312411.57	данные отсутствуют	данные отсутствуют
1059	769086.99	1312414.97	данные отсутствуют	данные отсутствуют
1060	769088.35	1312418.37	данные отсутствуют	данные отсутствуют
1061	769091.07	1312421.1	данные отсутствуют	данные отсутствуют
1062	769095.51	1312423.82	данные отсутствуют	данные отсутствуют
1063	769098.93	1312425.2	данные отсутствуют	данные отсутствуют
1064	769098.95	1312425.2	данные отсутствуют	данные отсутствуют
1065	769102.37	1312427.61	данные отсутствуют	данные отсутствуют

Государственный регистратор		ФГИС ЕГРН
полное наименование должности	подпись	инициалы, фамилия

М.П.

Выписка из Единого государственного реестра недвижимости об объекте недвижимости
Описание местоположения земельного участка

Земельный участок			
(вид объекта недвижимости)			
Лист № ___ Раздела 3.2	Всего листов раздела 3.2 : ___	Всего разделов: ___	Всего листов выписки: ___
30.09.2021.№ 99/2021/420849995			
Кадастровый номер:		02:17:000000:180(единое землепользование)	

Сведения о характерных точках границы земельного участка				
Система координат				
Зона №				
Номер точки	Координаты		Описание закрепления на местности	Средняя квадратическая погрешность определения координат характерных точек границ земельного участка, м
	X	Y		
1	2	3	4	5
1066	769105.8	1312430.01	данные отсутствуют	данные отсутствуют
1067	769105.82	1312430.02	данные отсутствуют	данные отсутствуют
1068	769108.91	1312433.44	данные отсутствуют	данные отсутствуют
1069	769108.92	1312433.46	данные отсутствуют	данные отсутствуют
1070	769108.93	1312433.48	данные отсутствуют	данные отсутствуют
1071	769110.3	1312440	данные отсутствуют	данные отсутствуют
1072	769110.3	1312440.02	данные отсутствуют	данные отсутствуют
1073	769109.27	1312446.2	данные отсутствуют	данные отсутствуют
1074	769109.26	1312446.23	данные отсутствуют	данные отсутствуют
1075	769107.2	1312451.02	данные отсутствуют	данные отсутствуют
1076	769107.18	1312451.05	данные отсутствуют	данные отсутствуют
1077	769104.1	1312453.44	данные отсутствуют	данные отсутствуют
1078	769101.72	1312456.5	данные отсутствуют	данные отсутствуют
1079	769100.02	1312462.31	данные отсутствуют	данные отсутствуют
1080	769099.67	1312466.06	данные отсутствуют	данные отсутствуют

Государственный регистратор		ФГИС ЕГРН
полное наименование должности	подпись	инициалы, фамилия

М.П.

Выписка из Единого государственного реестра недвижимости об объекте недвижимости
Описание местоположения земельного участка

Земельный участок			
(вид объекта недвижимости)			
Лист № ___ Раздела 3.2	Всего листов раздела 3.2 : ___	Всего разделов: ___	Всего листов выписки: ___
30.09.2021.№ 99/2021/420849995			
Кадастровый номер:		02:17:000000:180(единое землепользование)	

Сведения о характерных точках границы земельного участка				
Система координат				
Зона №				
Номер точки	Координаты		Описание закрепления на местности	Средняя квадратическая погрешность определения координат характерных точек границ земельного участка, м
	X	Y		
1	2	3	4	5
1081	769099.67	1312470.15	данные отсутствуют	данные отсутствуют
1082	769103.08	1312474.58	данные отсутствуют	данные отсутствуют
1083	769107.18	1312477.99	данные отсутствуют	данные отсутствуют
1084	769111.3	1312482.12	данные отсутствуют	данные отсутствуют
1085	769111.32	1312482.13	данные отсутствуют	данные отсутствуют
1086	769114.75	1312487.61	данные отсутствуют	данные отсутствуют
1087	769114.76	1312487.64	данные отсутствуют	данные отсутствуют
1088	769116.13	1312493.47	данные отсутствуют	данные отсутствуют
1089	769116.13	1312493.49	данные отсутствуют	данные отсутствуют
1090	769116.13	1312499.31	данные отсутствуют	данные отсутствуют
1091	769116.13	1312502.74	данные отсутствуют	данные отсутствуют
1092	769116.13	1312507.54	данные отсутствуют	данные отсутствуют
1093	769115.44	1312513.39	данные отсутствуют	данные отсутствуют
1094	769115.1	1312518.86	данные отсутствуют	данные отсутствуют
1095	769114.76	1312522.98	данные отсутствуют	данные отсутствуют

Государственный регистратор		ФГИС ЕГРН
полное наименование должности	подпись	инициалы, фамилия

М.П.

Земельный участок			
(вид объекта недвижимости)			
Лист № ___	Раздела 3.2	Всего листов раздела 3.2 : ___	Всего разделов: ___
Всего листов выписки: ___			
30.09.2021 № 99/2021/420849995			
Кадастровый номер:		02:17:000000:180(единое землепользование)	

Сведения о характерных точках границы земельного участка				
Система координат				
Зона №				
Номер точки	Координаты		Описание закрепления на местности	Средняя квадратическая погрешность определения координат характерных точек границ земельного участка, м
	X	Y		
1	2	3	4	5
1096	769115.44	1312527.41	данные отсутствуют	данные отсутствуют
1097	769116.13	1312531.88	данные отсутствуют	данные отсутствуют
1098	769116.13	1312536.63	данные отсутствуют	данные отсутствуют
1099	769120.21	1312540.73	данные отсутствуют	данные отсутствуют
1100	769124.66	1312543.46	данные отсутствуют	данные отсутствуют
1101	769129.1	1312546.19	данные отсутствуют	данные отсутствуют
1102	769132.52	1312547.89	данные отсутствуют	данные отсутствуют
1103	769137.3	1312548.93	данные отсутствуют	данные отсутствуют
1104	769142.08	1312548.58	данные отсутствуют	данные отсутствуют
1105	769145.84	1312547.89	данные отсутствуют	данные отсутствуют
1106	769149.6	1312547.22	данные отсутствуют	данные отсутствуют
1107	769154.04	1312544.48	данные отсутствуют	данные отсутствуют
1108	769154.07	1312544.47	данные отсутствуют	данные отсутствуют
1109	769157.84	1312543.78	данные отсутствуют	данные отсутствуют
1110	769157.86	1312543.78	данные отсутствуют	данные отсутствуют

Государственный регистратор		ФГИС ЕГРН
полное наименование должности	подпись	инициалы, фамилия

М.П.

Раздел 3.2

Выписка из Единого государственного реестра недвижимости об объекте недвижимости
Описание местоположения земельного участка

Земельный участок			
(вид объекта недвижимости)			
Лист № ___	Раздела 3.2	Всего листов раздела 3.2 : ___	Всего разделов: ___
Всего листов выписки: ___			
30.09.2021 № 99/2021/420849995			
Кадастровый номер:		02:17:000000:180(единое землепользование)	

Сведения о характерных точках границы земельного участка				
Система координат				
Зона №				
Номер точки	Координаты		Описание закрепления на местности	Средняя квадратическая погрешность определения координат характерных точек границ земельного участка, м
	X	Y		
1	2	3	4	5
1111	769162.32	1312544.47	данные отсутствуют	данные отсутствуют
1112	769162.35	1312544.48	данные отсутствуют	данные отсутствуют
1113	769166.12	1312546.19	данные отсутствуют	данные отсутствуют
1114	769170.25	1312548.59	данные отсутствуют	данные отсутствуют
1115	769170.26	1312548.61	данные отсутствуют	данные отсутствуют
1116	769174.03	1312552.39	данные отсутствуют	данные отсутствуют
1117	769174.05	1312552.4	данные отсутствуют	данные отсутствуют
1118	769176.11	1312555.82	данные отсутствуют	данные отсутствуют
1119	769176.12	1312555.87	данные отсутствуют	данные отсутствуют
1120	769176.12	1312559.65	данные отсутствуют	данные отсутствуют
1121	769175.43	1312564.11	данные отсутствуют	данные отсутствуют
1122	769174.06	1312569.27	данные отсутствуют	данные отсутствуют
1123	769174.05	1312569.28	данные отсутствуют	данные отсутствуют
1124	769172.68	1312572.7	данные отсутствуют	данные отсутствуют
1125	769172.65	1312572.75	данные отсутствуют	данные отсутствуют

Государственный регистратор		ФГИС ЕГРН
полное наименование должности	подпись	инициалы, фамилия

М.П.

Выписка из Единого государственного реестра недвижимости об объекте недвижимости
Описание местоположения земельного участка

Земельный участок			
(вид объекта недвижимости)			
Лист № ___ Раздела 3.2	Всего листов раздела 3.2 : ___	Всего разделов: ___	Всего листов выписки: ___
30.09.2021.№ 99/2021/420849995			
Кадастровый номер:		02:17:000000:180(единое землепользование)	

Сведения о характерных точках границы земельного участка				
Система координат				
Зона №				
Номер точки	Координаты		Описание закрепления на местности	Средняя квадратическая погрешность определения координат характерных точек границ земельного участка, м
	X	Y		
1	2	3	4	5
1126	769172.6	1312572.76	данные отсутствуют	данные отсутствуют
1127	769168.82	1312572.43	данные отсутствуют	данные отсутствуют
1128	769164.4	1312572.07	данные отсутствуют	данные отсутствуют
1129	769161.37	1312575.12	данные отсутствуют	данные отсутствуют
1130	769159.66	1312579.21	данные отсутствуют	данные отсутствуют
1131	769158.99	1312582.63	данные отсутствуют	данные отсутствуют
1132	769158.29	1312587.08	данные отсутствуют	данные отсутствуют
1133	769157.95	1312590.86	данные отсутствуют	данные отсутствуют
1134	769157.26	1312594.97	данные отсутствуют	данные отсутствуют
1135	769156.92	1312599.07	данные отсутствуют	данные отсутствуют
1136	769156.92	1312603.18	данные отсутствуют	данные отсутствуют
1137	769156.92	1312603.2	данные отсутствуют	данные отсутствуют
1138	769156.23	1312606.96	данные отсутствуют	данные отсутствуют
1139	769156.22	1312606.97	данные отсутствуют	данные отсутствуют
1140	769154.85	1312610.41	данные отсутствуют	данные отсутствуют

Государственный регистратор		ФГИС ЕГРН
полное наименование должности	подпись	инициалы, фамилия

М.П.

Выписка из Единого государственного реестра недвижимости об объекте недвижимости
Описание местоположения земельного участка

Земельный участок			
(вид объекта недвижимости)			
Лист № ___ Раздела 3.2	Всего листов раздела 3.2 : ___	Всего разделов: ___	Всего листов выписки: ___
30.09.2021.№ 99/2021/420849995			
Кадастровый номер:		02:17:000000:180(единое землепользование)	

Сведения о характерных точках границы земельного участка				
Система координат				
Зона №				
Номер точки	Координаты		Описание закрепления на местности	Средняя квадратическая погрешность определения координат характерных точек границ земельного участка, м
	X	Y		
1	2	3	4	5
1141	769153.14	1312613.51	данные отсутствуют	данные отсутствуют
1142	769153.13	1312613.52	данные отсутствуют	данные отсутствуют
1143	769151.07	1312616.26	данные отсутствуют	данные отсутствуют
1144	769151.05	1312616.29	данные отсутствуют	данные отсутствуют
1145	769151.03	1312616.29	данные отсутствуют	данные отсутствуют
1146	769146.58	1312618	данные отсутствуют	данные отсутствуют
1147	769146.57	1312618.01	данные отсутствуют	данные отсутствуют
1148	769143.14	1312618.7	данные отсутствуют	данные отсутствуют
1149	769143.12	1312618.7	данные отсутствуют	данные отсутствуют
1150	769139.7	1312618.35	данные отсутствуют	данные отсутствуют
1151	769135.61	1312619.72	данные отсутствуют	данные отсутствуют
1152	769131.49	1312621.09	данные отсутствуют	данные отсутствуют
1153	769127.73	1312622.8	данные отсутствуют	данные отсутствуют
1154	769127.72	1312622.81	данные отсутствуют	данные отсутствуют
1155	769124.29	1312623.82	данные отсутствуют	данные отсутствуют

Государственный регистратор		ФГИС ЕГРН
полное наименование должности	подпись	инициалы, фамилия

М.П.

Земельный участок			
(вид объекта недвижимости)			
Лист № ___ Раздела 3.2	Всего листов раздела 3.2 : ___	Всего разделов: ___	Всего листов выписки: ___
30.09.2021.№ 99/2021/420849995			
Кадастровый номер:		02:17:000000:180(единое землепользование)	

Сведения о характерных точках границы земельного участка				
Система координат				
Зона №				
Номер точки	Координаты		Описание закрепления на местности	Средняя квадратическая погрешность определения координат характерных точек границ земельного участка, м
	X	Y		
1	2	3	4	5
1156	769120.54	1312625.89	данные отсутствуют	данные отсутствуют
1157	769117.12	1312628.61	данные отсутствуют	данные отсутствуют
1158	769113.7	1312631.37	данные отсутствуют	данные отсутствуют
1159	769110.61	1312633.77	данные отсутствуют	данные отсутствуют
1160	769107.18	1312636.17	данные отсутствуют	данные отсутствуют
1161	769104.11	1312638.89	данные отсутствуют	данные отсутствуют
1162	769101.71	1312642.31	данные отсутствуют	данные отсутствуют
1163	769099.31	1312645.73	данные отсутствуют	данные отсутствуют
1164	769097.25	1312648.82	данные отсутствуют	данные отсутствуют
1165	769094.51	1312652.59	данные отсутствуют	данные отсутствуют
1166	769092.11	1312655.34	данные отсутствуют	данные отсутствуют
1167	769089.02	1312658.43	данные отсутствуют	данные отсутствуют
1168	769087.94	1312659.52	данные отсутствуют	данные отсутствуют
1169	769094.49	1312675.6	данные отсутствуют	данные отсутствуют
1170	769137.06	1312738.69	данные отсутствуют	данные отсутствуют

Государственный регистратор		ФГИС ЕГРН
полное наименование должности	подпись	инициалы, фамилия

М.П.

Раздел 3.2

Выписка из Единого государственного реестра недвижимости об объекте недвижимости
Описание местоположения земельного участка

Земельный участок			
(вид объекта недвижимости)			
Лист № ___ Раздела 3.2	Всего листов раздела 3.2 : ___	Всего разделов: ___	Всего листов выписки: ___
30.09.2021.№ 99/2021/420849995			
Кадастровый номер:		02:17:000000:180(единое землепользование)	

Сведения о характерных точках границы земельного участка				
Система координат				
Зона №				
Номер точки	Координаты		Описание закрепления на местности	Средняя квадратическая погрешность определения координат характерных точек границ земельного участка, м
	X	Y		
1	2	3	4	5
1171	769135.66	1312742.25	данные отсутствуют	данные отсутствуют
1172	769138.95	1312740.23	данные отсутствуют	данные отсутствуют
1173	769142.37	1312737.5	данные отсутствуют	данные отсутствуют
1174	769142.38	1312737.49	данные отсутствуют	данные отсутствуют
1175	769146.15	1312735.09	данные отсутствуют	данные отсутствуют
1176	769146.18	1312735.08	данные отсутствуют	данные отсутствуют
1177	769149.95	1312734.39	данные отсутствуют	данные отсутствуют
1178	769149.97	1312734.39	данные отсутствуют	данные отсутствуют
1179	769153.4	1312734.39	данные отсутствуют	данные отсутствуют
1180	769156.83	1312734.39	данные отсутствуют	данные отсутствуют
1181	769156.88	1312734.4	данные отсутствуют	данные отсутствуют
1182	769159.96	1312736.46	данные отсутствуют	данные отсутствуют
1183	769159.98	1312736.47	данные отсутствуют	данные отсутствуют
1184	769162.73	1312739.56	данные отсутствуют	данные отсутствуют
1185	769162.74	1312739.58	данные отсутствуют	данные отсутствуют

Государственный регистратор		ФГИС ЕГРН
полное наименование должности	подпись	инициалы, фамилия

М.П.

Выписка из Единого государственного реестра недвижимости об объекте недвижимости
Описание местоположения земельного участка

Земельный участок			
(вид объекта недвижимости)			
Лист № ___ Раздела 3.2	Всего листов раздела 3.2 : ___	Всего разделов: ___	Всего листов выписки: ___
30.09.2021.№ 99/2021/420849995			
Кадастровый номер:		02:17:000000:180(единое землепользование)	

Сведения о характерных точках границы земельного участка				
Система координат				
Зона №				
Номер точки	Координаты		Описание закрепления на местности	Средняя квадратическая погрешность определения координат характерных точек границ земельного участка, м
	X	Y		
1	2	3	4	5
1186	769162.74	1312739.62	данные отсутствуют	данные отсутствуют
1187	769162.74	1312743.39	данные отсутствуют	данные отсутствуют
1188	769162.74	1312743.41	данные отсутствуют	данные отсутствуют
1189	769161.71	1312747.86	данные отсутствуют	данные отсутствуют
1190	769160.69	1312751.99	данные отсутствуют	данные отсутствуют
1191	769160.68	1312752.01	данные отсутствуют	данные отсутствуют
1192	769158.96	1312755.43	данные отсутствуют	данные отсутствуют
1193	769158.95	1312755.44	данные отсутствуют	данные отсутствуют
1194	769156.9	1312758.18	данные отсутствуют	данные отсутствуют
1195	769156.89	1312758.2	данные отсутствуют	данные отсутствуют
1196	769152.77	1312761.62	данные отсутствуют	данные отсутствуют
1197	769149.69	1312764.02	данные отсутствуют	данные отсутствуют
1198	769149.68	1312764.03	данные отсутствуют	данные отсутствуют
1199	769149.66	1312764.04	данные отсутствуют	данные отсутствуют
1200	769145.54	1312765.42	данные отсутствуют	данные отсутствуют

Государственный регистратор		ФГИС ЕГРН
полное наименование должности	подпись	инициалы, фамилия

М.П.

Выписка из Единого государственного реестра недвижимости об объекте недвижимости
Описание местоположения земельного участка

Земельный участок			
(вид объекта недвижимости)			
Лист № ___ Раздела 3.2	Всего листов раздела 3.2 : ___	Всего разделов: ___	Всего листов выписки: ___
30.09.2021.№ 99/2021/420849995			
Кадастровый номер:		02:17:000000:180(единое землепользование)	

Сведения о характерных точках границы земельного участка				
Система координат				
Зона №				
Номер точки	Координаты		Описание закрепления на местности	Средняя квадратическая погрешность определения координат характерных точек границ земельного участка, м
	X	Y		
1	2	3	4	5
1201	769142.11	1312766.11	данные отсутствуют	данные отсутствуют
1202	769137.31	1312767.13	данные отсутствуют	данные отсутствуют
1203	769137.01	1312767.24	данные отсутствуют	данные отсутствуют
1204	769144.29	1312772.08	данные отсутствуют	данные отсутствуют
1205	769125.15	1312845.82	данные отсутствуют	данные отсутствуют
1206	769103.26	1312939.6	данные отсутствуют	данные отсутствуют
1207	769089.59	1312987.47	данные отсутствуют	данные отсутствуют
1208	769021.21	1313018.24	данные отсутствуют	данные отсутствуют
1209	768973.27	1313056.02	данные отсутствуют	данные отсутствуют
1210	768973.27	1313058.61	данные отсутствуют	данные отсутствуют
1211	768971.9	1313068.22	данные отсутствуют	данные отсутствуют
1212	768970.53	1313075.78	данные отсутствуют	данные отсутствуют
1213	768970.52	1313075.79	данные отсутствуют	данные отсутствуют
1214	768967.09	1313084.7	данные отсутствуют	данные отсутствуют
1215	768967.06	1313084.74	данные отсутствуют	данные отсутствуют

Государственный регистратор		ФГИС ЕГРН
полное наименование должности	подпись	инициалы, фамилия

М.П.

Земельный участок			
(вид объекта недвижимости)			
Лист № ___ Раздела 3.2	Всего листов раздела 3.2 : ___	Всего разделов: ___	Всего листов выписки: ___
30.09.2021.№ 99/2021/420849995			
Кадастровый номер:		02:17:000000:180(единое землепользование)	

Сведения о характерных точках границы земельного участка				
Система координат				
Зона №				
Номер точки	Координаты		Описание закрепления на местности	Средняя квадратическая погрешность определения координат характерных точек границ земельного участка, м
	X	Y		
1	2	3	4	5
1216	768959.52	1313090.21	данные отсутствуют	данные отсутствуют
1217	768959.5	1313090.23	данные отсутствуют	данные отсутствуют
1218	768949.21	1313093.66	данные отсутствуют	данные отсутствуют
1219	768942.38	1313097.09	данные отсутствуют	данные отсутствуют
1220	768936.22	1313101.88	данные отсутствуют	данные отсутствуют
1221	768936.21	1313101.89	данные отсутствуют	данные отсутствуют
1222	768936.17	1313101.9	данные отсутствуют	данные отсутствуют
1223	768929.33	1313102.59	данные отсутствуют	данные отсутствуют
1224	768915.71	1313112.71	данные отсутствуют	данные отсутствуют
1225	768912.29	1313119.56	данные отсутствуют	данные отсутствуют
1226	768906.81	1313129.16	данные отсутствуют	данные отсутствуют
1227	768906.79	1313129.19	данные отсутствуют	данные отсутствуют
1228	768899.93	1313135.35	данные отсутствуют	данные отсутствуют
1229	768899.92	1313135.36	данные отсутствуют	данные отсутствуют
1230	768899.9	1313135.36	данные отсутствуют	данные отсутствуют

Государственный регистратор		ФГИС ЕГРН
полное наименование должности	подпись	инициалы, фамилия

М.П.

Раздел 3.2

Выписка из Единого государственного реестра недвижимости об объекте недвижимости
Описание местоположения земельного участка

Земельный участок			
(вид объекта недвижимости)			
Лист № ___ Раздела 3.2	Всего листов раздела 3.2 : ___	Всего разделов: ___	Всего листов выписки: ___
30.09.2021.№ 99/2021/420849995			
Кадастровый номер:		02:17:000000:180(единое землепользование)	

Сведения о характерных точках границы земельного участка				
Система координат				
Зона №				
Номер точки	Координаты		Описание закрепления на местности	Средняя квадратическая погрешность определения координат характерных точек границ земельного участка, м
	X	Y		
1	2	3	4	5
1231	768890.99	1313138.8	данные отсутствуют	данные отсутствуют
1232	768890.98	1313138.81	данные отсутствуют	данные отсутствуют
1233	768882.75	1313140.86	данные отсутствуют	данные отсутствуют
1234	768882.67	1313140.88	данные отсутствуют	данные отсутствуют
1235	768853.69	1313178.92	данные отсутствуют	данные отсутствуют
1236	768867.37	1313202.85	данные отсутствуют	данные отсутствуют
1237	768840.02	1313237.04	данные отсутствуют	данные отсутствуют
1238	768721.81	1313273.15	данные отсутствуют	данные отсутствуют
1239	768721.2	1313275.78	данные отсутствуют	данные отсутствуют
1240	768719.83	1313282.63	данные отсутствуют	данные отсутствуют
1241	768719.82	1313282.65	данные отсутствуют	данные отсутствуют
1242	768715.71	1313290.88	данные отсутствуют	данные отсутствуют
1243	768715.68	1313290.92	данные отсутствуют	данные отсутствуют
1244	768713.07	1313292.34	данные отсутствуют	данные отсутствуют
1245	768693.02	1313384.04	данные отсутствуют	данные отсутствуют

Государственный регистратор		ФГИС ЕГРН
полное наименование должности	подпись	инициалы, фамилия

М.П.

Выписка из Единого государственного реестра недвижимости об объекте недвижимости
Описание местоположения земельного участка

Земельный участок			
(вид объекта недвижимости)			
Лист № ___ Раздела 3.2	Всего листов раздела 3.2 : ___	Всего разделов: ___	Всего листов выписки: ___
30.09.2021.№ 99/2021/420849995			
Кадастровый номер:		02:17:000000:180(единое землепользование)	

Сведения о характерных точках границы земельного участка				
Система координат				
Зона №				
Номер точки	Координаты		Описание закрепления на местности	Средняя квадратическая погрешность определения координат характерных точек границ земельного участка, м
	X	Y		
1	2	3	4	5
1246	768706.69	1313452.42	данные отсутствуют	данные отсутствуют
1247	768710.11	1313534.47	данные отсутствуют	данные отсутствуют
1248	768754.55	1313592.59	данные отсутствуют	данные отсутствуют
1249	768805.83	1313674.64	данные отсутствуют	данные отсутствуют
1250	768836.57	1313701.28	данные отсутствуют	данные отсутствуют
1251	769117.91	1313652.87	данные отсутствуют	данные отсутствуют
1252	769169.86	1313561.95	данные отсутствуют	данные отсутствуют
1253	769309.9	1313449.92	данные отсутствуют	данные отсутствуют
1254	769540.96	1313246.87	данные отсутствуют	данные отсутствуют
1255	769652.99	1313022.8	данные отсутствуют	данные отсутствуют
1256	769674	1312875.77	данные отсутствуют	данные отсутствуют
1257	769674	1312672.71	данные отсутствуют	данные отсутствуют
1258	769610.98	1312259.6	данные отсутствуют	данные отсутствуют
1259	769494.22	1312287.89	данные отсутствуют	данные отсутствуют
1260	769575.97	1312280.61	данные отсутствуют	данные отсутствуют

Государственный регистратор		ФГИС ЕГРН
полное наименование должности	подпись	инициалы, фамилия

М.П.

Выписка из Единого государственного реестра недвижимости об объекте недвижимости
Описание местоположения земельного участка

Земельный участок			
(вид объекта недвижимости)			
Лист № ___ Раздела 3.2	Всего листов раздела 3.2 : ___	Всего разделов: ___	Всего листов выписки: ___
30.09.2021.№ 99/2021/420849995			
Кадастровый номер:		02:17:000000:180(единое землепользование)	

Сведения о характерных точках границы земельного участка				
Система координат				
Зона №				
Номер точки	Координаты		Описание закрепления на местности	Средняя квадратическая погрешность определения координат характерных точек границ земельного участка, м
	X	Y		
1	2	3	4	5
1261	769638.99	1312630.7	данные отсутствуют	данные отсутствуют
1262	769652.99	1312938.78	данные отсутствуют	данные отсутствуют
1263	769505.95	1313232.86	данные отсутствуют	данные отсутствуют
1264	769134.85	1313554.95	данные отсутствуют	данные отсутствуют
1265	769085.84	1313631.97	данные отсутствуют	данные отсутствуют
1266	768854.77	1313673.98	данные отсутствуют	данные отсутствуют
1267	768749.75	1313540.94	данные отсутствуют	данные отсутствуют
1268	768728.74	1313302.88	данные отсутствуют	данные отсутствуют
1269	768868.78	1313260.87	данные отсутствуют	данные отсутствуют
1270	768938.8	1313204.85	данные отсутствуют	данные отсутствуют
1271	769036.82	1313204.85	данные отсутствуют	данные отсутствуют
1272	769120.85	1313239.86	данные отсутствуют	данные отсутствуют
1273	769155.86	1313183.85	данные отсутствуют	данные отсутствуют
1274	769099.84	1313155.84	данные отсутствуют	данные отсутствуют
1275	769183.86	1313141.84	данные отсутствуют	данные отсутствуют

Государственный регистратор		ФГИС ЕГРН
полное наименование должности	подпись	инициалы, фамилия

М.П.

Выписка из Единого государственного реестра недвижимости об объекте недвижимости
Описание местоположения земельного участка

Земельный участок			
<small>(вид объекта недвижимости)</small>			
Лист № ___	Раздела 3.2	Всего листов раздела 3.2 : ___	Всего разделов: ___
Всего листов выписки: ___			
30.09.2021 № 99/2021/420849995			
Кадастровый номер:		02:17:000000:180(единое землепользование)	

Сведения о характерных точках границы земельного участка				
Система координат				
Зона №				
Номер точки	Координаты		Описание закрепления на местности	Средняя квадратическая погрешность определения координат характерных точек границ земельного участка, м
	X	Y		
1	2	3	4	5
1276	769169.86	1313099.83	данные отсутствуют	данные отсутствуют
1277	768931.8	1313141.84	данные отсутствуют	данные отсутствуют
1278	769127.85	1312994.8	данные отсутствуют	данные отсутствуют
1279	769176.86	1312784.74	данные отсутствуют	данные отсутствуют
1280	769183.86	1312623.7	данные отсутствуют	данные отсутствуют
1281	769267.89	1312567.68	данные отсутствуют	данные отсутствуют
1282	769372.91	1312595.69	данные отсутствуют	данные отсутствуют
1283	769463.94	1312539.68	данные отсутствуют	данные отсутствуют
1284	769428.93	1312448.65	данные отсутствуют	данные отсутствуют
1285	769211.87	1312532.67	данные отсутствуют	данные отсутствуют
1286	769183.86	1312371.63	данные отсутствуют	данные отсутствуют
1287	768962	1314845.45	данные отсутствуют	данные отсутствуют
1288	768970.39	1314877.86	данные отсутствуют	данные отсутствуют
1289	767951.53	1315410.45	данные отсутствуют	данные отсутствуют
1290	767410.23	1315574.89	данные отсутствуют	данные отсутствуют

Государственный регистратор		ФГИС ЕГРН
полное наименование должности	подпись	инициалы, фамилия

М.П.

Раздел 3.2

Выписка из Единого государственного реестра недвижимости об объекте недвижимости
Описание местоположения земельного участка

Земельный участок			
<small>(вид объекта недвижимости)</small>			
Лист № ___	Раздела 3.2	Всего листов раздела 3.2 : ___	Всего разделов: ___
Всего листов выписки: ___			
30.09.2021 № 99/2021/420849995			
Кадастровый номер:		02:17:000000:180(единое землепользование)	

Сведения о характерных точках границы земельного участка				
Система координат				
Зона №				
Номер точки	Координаты		Описание закрепления на местности	Средняя квадратическая погрешность определения координат характерных точек границ земельного участка, м
	X	Y		
1	2	3	4	5
1291	767393.46	1315546.58	данные отсутствуют	данные отсутствуют
1292	767951.53	1315382.44	данные отсутствуют	данные отсутствуют
1293	768097.01	1310206.57	данные отсутствуют	данные отсутствуют
1294	768095.3	1310207.85	данные отсутствуют	данные отсутствуют
1295	768095.27	1310207.88	данные отсутствуют	данные отсутствуют
1296	768095.26	1310207.91	данные отсутствуют	данные отсутствуют
1297	768094.45	1310215.97	данные отсутствуют	данные отсутствуют
1298	768061.76	1310221.14	данные отсутствуют	данные отсутствуют
1299	768004.76	1310287.79	данные отсутствуют	данные отсутствуют
1300	767960.9	1310350.94	данные отсутствуют	данные отсутствуют
1301	767910.91	1310481.62	данные отсутствуют	данные отсутствуют
1302	767897.76	1310527.22	данные отсутствуют	данные отсутствуют
1303	767874.96	1310539.5	данные отсутствуют	данные отсутствуют
1304	767841.63	1310544.76	данные отсутствуют	данные отсутствуют
1305	767818.83	1310531.61	данные отсутствуют	данные отсутствуют

Государственный регистратор		ФГИС ЕГРН
полное наименование должности	подпись	инициалы, фамилия

М.П.

Выписка из Единого государственного реестра недвижимости об объекте недвижимости
Описание местоположения земельного участка

Земельный участок			
(вид объекта недвижимости)			
Лист № ___ Раздела 3.2	Всего листов раздела 3.2 : ___	Всего разделов: ___	Всего листов выписки: ___
30.09.2021.№ 99/2021/420849995			
Кадастровый номер:		02:17:000000:180(единое землепользование)	

Сведения о характерных точках границы земельного участка				
Система координат				
Зона №				
Номер точки	Координаты		Описание закрепления на местности	Средняя квадратическая погрешность определения координат характерных точек границ земельного участка, м
	X	Y		
1	2	3	4	5
1306	767781.99	1310497.4	данные отсутствуют	данные отсутствуют
1307	767746.91	1310511.43	данные отсутствуют	данные отсутствуют
1308	767714.46	1310484.25	данные отсутствуют	данные отсутствуют
1309	767693.41	1310407.07	данные отсутствуют	данные отсутствуют
1310	767662.71	1310358.83	данные отсутствуют	данные отсутствуют
1311	767675.87	1310328.13	данные отсутствуют	данные отсутствуют
1312	767710.07	1310307.09	данные отсутствуют	данные отсутствуют
1313	767717.09	1310268.5	данные отсутствуют	данные отсутствуют
1314	767737.26	1310253.59	данные отсутствуют	данные отсутствуют
1315	767725.86	1310242.19	данные отсутствуют	данные отсутствуют
1316	767707.44	1310251.83	данные отсутствуют	данные отсутствуют
1317	767689.02	1310275.51	данные отсутствуют	данные отсутствуют
1318	767658.33	1310297.44	данные отсутствуют	данные отсутствуют
1319	767645.17	1310314.98	данные отсутствуют	данные отсутствуют
1320	767621.49	1310315.86	данные отсутствуют	данные отсутствуют

Государственный регистратор		ФГИС ЕГРН
полное наименование должности	подпись	инициалы, фамилия

М.П.

Раздел 3.2

Выписка из Единого государственного реестра недвижимости об объекте недвижимости
Описание местоположения земельного участка

Земельный участок			
(вид объекта недвижимости)			
Лист № ___ Раздела 3.2	Всего листов раздела 3.2 : ___	Всего разделов: ___	Всего листов выписки: ___
30.09.2021.№ 99/2021/420849995			
Кадастровый номер:		02:17:000000:180(единое землепользование)	

Сведения о характерных точках границы земельного участка				
Система координат				
Зона №				
Номер точки	Координаты		Описание закрепления на местности	Средняя квадратическая погрешность определения координат характерных точек границ земельного участка, м
	X	Y		
1	2	3	4	5
1321	767639.91	1310215	данные отсутствуют	данные отсутствуют
1322	767656.57	1310177.28	данные отсутствуют	данные отсутствуют
1323	767725.86	1310085.2	данные отсутствуют	данные отсутствуют
1324	767795.15	1310046.61	данные отсутствуют	данные отсутствуют
1325	767816.19	1309987.85	данные отсутствуют	данные отсутствуют
1326	767863.55	1309965.92	данные отсутствуют	данные отсутствуют
1327	767901.27	1309946.62	данные отсутствуют	данные отсутствуют
1328	767923.19	1309899.26	данные отсутствуют	данные отсутствуют
1329	767938.1	1309860.68	данные отсутствуют	данные отсутствуют
1330	767979.32	1309822.09	данные отсутствуют	данные отсутствуют
1331	768054.75	1309731.75	данные отсутствуют	данные отсутствуют
1332	768083.69	1309669.48	данные отсутствуют	данные отсутствуют
1333	768076.67	1309638.79	данные отсутствуют	данные отсутствуют
1334	768057.38	1309615.98	данные отсутствуют	данные отсутствуют
1335	768048.61	1309596.69	данные отсутствуют	данные отсутствуют

Государственный регистратор		ФГИС ЕГРН
полное наименование должности	подпись	инициалы, фамилия

М.П.

Выписка из Единого государственного реестра недвижимости об объекте недвижимости
Описание местоположения земельного участка

Земельный участок			
<small>(вид объекта недвижимости)</small>			
Лист № ___	Раздела 3.2	Всего листов раздела 3.2 : ___	Всего разделов: ___
Всего листов выписки: ___			
30.09.2021 № 99/2021/420849995			
Кадастровый номер:		02:17:000000:180(единое землепользование)	

Сведения о характерных точках границы земельного участка				
Система координат				
Зона №				
Номер точки	Координаты		Описание закрепления на местности	Средняя квадратическая погрешность определения координат характерных точек границ земельного участка, м
	X	Y		
1	2	3	4	5
1336	768044.22	1309555.47	данные отсутствуют	данные отсутствуют
1337	768031.07	1309552.84	данные отсутствуют	данные отсутствуют
1338	768034.58	1309614.23	данные отсутствуют	данные отсутствуют
1339	768011.77	1309621.24	данные отсутствуют	данные отсутствуют
1340	768024.93	1309665.97	данные отсутствуют	данные отсутствуют
1341	768015.28	1309693.16	данные отсутствуют	данные отсутствуют
1342	767995.11	1309743.15	данные отсутствуют	данные отсутствуют
1343	767967.92	1309789.64	данные отсутствуют	данные отсутствуют
1344	767926.7	1309791.39	данные отсутствуют	данные отсутствуют
1345	767906.53	1309798.41	данные отсутствуют	данные отсутствуют
1346	767910.04	1309847.52	данные отсутствуют	данные отсутствуют
1347	767891.62	1309876.46	данные отсутствуют	данные отсутствуют
1348	767856.54	1309886.11	данные отсутствуют	данные отсутствуют
1349	767800.41	1309908.04	данные отсутствуют	данные отсутствуют
1350	767723.23	1309920.31	данные отсутствуют	данные отсутствуют

Государственный регистратор		ФГИС ЕГРН
полное наименование должности	подпись	инициалы, фамилия

М.П.

Раздел 3.2

Выписка из Единого государственного реестра недвижимости об объекте недвижимости
Описание местоположения земельного участка

Земельный участок			
<small>(вид объекта недвижимости)</small>			
Лист № ___	Раздела 3.2	Всего листов раздела 3.2 : ___	Всего разделов: ___
Всего листов выписки: ___			
30.09.2021 № 99/2021/420849995			
Кадастровый номер:		02:17:000000:180(единое землепользование)	

Сведения о характерных точках границы земельного участка				
Система координат				
Зона №				
Номер точки	Координаты		Описание закрепления на местности	Средняя квадратическая погрешность определения координат характерных точек границ земельного участка, м
	X	Y		
1	2	3	4	5
1351	767677.62	1309962.41	данные отсутствуют	данные отсутствуют
1352	767645.17	1309966.8	данные отсутствуют	данные отсутствуют
1353	767641.66	1309933.47	данные отсутствуют	данные отсутствуют
1354	767634.65	1309899.26	данные отсутствуют	данные отсутствуют
1355	767642.54	1309861.55	данные отсутствуют	данные отсутствуют
1356	767655.7	1309835.24	данные отсутствуют	данные отсутствуют
1357	767653.07	1309824.72	данные отсутствуют	данные отсутствуют
1358	767636.4	1309824.72	данные отсутствуют	данные отсутствуют
1359	767617.98	1309871.2	данные отсутствуют	данные отсутствуют
1360	767610.09	1309901.9	данные отсутствуют	данные отсутствуют
1361	767591.67	1309901.9	данные отсутствуют	данные отсутствуют
1362	767575.01	1309885.23	данные отсутствуют	данные отсутствуют
1363	767590.8	1309833.49	данные отсутствуют	данные отсутствуют
1364	767569.75	1309833.49	данные отсутствуют	данные отсутствуют
1365	767552.21	1309865.94	данные отсутствуют	данные отсутствуют

Государственный регистратор		ФГИС ЕГРН
полное наименование должности	подпись	инициалы, фамилия

М.П.

Выписка из Единого государственного реестра недвижимости об объекте недвижимости
Описание местоположения земельного участка

Земельный участок			
(вид объекта недвижимости)			
Лист № ___ Раздела 3.2	Всего листов раздела 3.2 : ___	Всего разделов: ___	Всего листов выписки: ___
30.09.2021 № 99/2021/420849995			
Кадастровый номер:		02:17:000000:180(единое землепользование)	

Сведения о характерных точках границы земельного участка				
Система координат				
Зона №				
Номер точки	Координаты		Описание закрепления на местности	Средняя квадратическая погрешность определения координат характерных точек границ земельного участка, м
	X	Y		
1	2	3	4	5
1366	767543.44	1309890.49	данные отсутствуют	данные отсутствуют
1367	767567.12	1309944.87	данные отсутствуют	данные отсутствуют
1368	767582.9	1309983.46	данные отсутствуют	данные отсутствуют
1369	767560.98	1309975.57	данные отсутствуют	данные отсутствуют
1370	767530.28	1309955.4	данные отсутствуют	данные отсутствуют
1371	767525.02	1309972.06	данные отсутствуют	данные отсутствуют
1372	767562.73	1310009.77	данные отсутствуют	данные отсутствуют
1373	767568.87	1310069.41	данные отсутствуют	данные отсутствуют
1374	767583.78	1310121.15	данные отсутствуют	данные отсутствуют
1375	767597.81	1310134.31	данные отсутствуют	данные отсутствуют
1376	767567.99	1310232.54	данные отсутствуют	данные отсутствуют
1377	767547.82	1310232.54	данные отсутствуют	данные отсутствуют
1378	767553.96	1310166.76	данные отсутствуют	данные отсутствуют
1379	767536.42	1310094.84	данные отсутствуют	данные отсутствуют
1380	767485.55	1310003.63	данные отсутствуют	данные отсутствуют

Государственный регистратор		ФГИС ЕГРН
полное наименование должности	подпись	инициалы, фамилия

М.П.

Раздел 3.2

Выписка из Единого государственного реестра недвижимости об объекте недвижимости
Описание местоположения земельного участка

Земельный участок			
(вид объекта недвижимости)			
Лист № ___ Раздела 3.2	Всего листов раздела 3.2 : ___	Всего разделов: ___	Всего листов выписки: ___
30.09.2021 № 99/2021/420849995			
Кадастровый номер:		02:17:000000:180(единое землепользование)	

Сведения о характерных точках границы земельного участка				
Система координат				
Зона №				
Номер точки	Координаты		Описание закрепления на местности	Средняя квадратическая погрешность определения координат характерных точек границ земельного участка, м
	X	Y		
1	2	3	4	5
1381	767454.86	1309965.92	данные отсутствуют	данные отсутствуют
1382	767460.12	1309891.37	данные отсутствуют	данные отсутствуют
1383	767461.87	1309817.7	данные отсутствуют	данные отсутствуют
1384	767451.35	1309776.48	данные отсутствуют	данные отсутствуют
1385	767456.61	1309736.14	данные отсутствуют	данные отсутствуют
1386	767445.21	1309691.41	данные отсутствуют	данные отсутствуют
1387	767458.36	1309671.24	данные отсутствуют	данные отсутствуют
1388	767485.55	1309655.45	данные отсутствуют	данные отсутствуют
1389	767471.52	1309634.4	данные отсутствуют	данные отсутствуют
1390	767447.84	1309618.61	данные отсутствуют	данные отсутствуют
1391	767430.3	1309644.92	данные отсутствуют	данные отсутствуют
1392	767417.14	1309644.92	данные отсутствуют	данные отсутствуют
1393	767397.85	1309615.11	данные отсутствуют	данные отсутствуют
1394	767366.35	1309484.69	данные отсутствуют	данные отсутствуют
1395	767481.33	1309567.2	данные отсутствуют	данные отсутствуют

Государственный регистратор		ФГИС ЕГРН
полное наименование должности	подпись	инициалы, фамилия

М.П.

Выписка из Единого государственного реестра недвижимости об объекте недвижимости
Описание местоположения земельного участка

Земельный участок			
<small>(вид объекта недвижимости)</small>			
Лист № ___ Раздела 3.2	Всего листов раздела 3.2 : ___	Всего разделов: ___	Всего листов выписки: ___
30.09.2021.№ 99/2021/420849995			
Кадастровый номер:		02:17:000000:180(единое землепользование)	

Сведения о характерных точках границы земельного участка				
Система координат				
Зона №				
Номер точки	Координаты		Описание закрепления на местности	Средняя квадратическая погрешность определения координат характерных точек границ земельного участка, м
	X	Y		
1	2	3	4	5
1396	767959.53	1309494.64	данные отсутствуют	данные отсутствуют
1397	768188.42	1309614.31	данные отсутствуют	данные отсутствуют
1398	768143.33	1309645.8	данные отсутствуют	данные отсутствуют
1399	768117.02	1309710.7	данные отсутствуют	данные отсутствуют
1400	768110.88	1309748.41	данные отсутствуют	данные отсутствуют
1401	768095.97	1309772.97	данные отсутствуют	данные отсутствуют
1402	768109.12	1309823.84	данные отсутствуют	данные отсутствуют
1403	768118.77	1309926.45	данные отсутствуют	данные отсутствуют
1404	768145.96	1310005.39	данные отсутствуют	данные отсутствуют
1405	768145.08	1310053.62	данные отсутствуют	данные отсутствуют
1406	768112.63	1310082.56	данные отсутствуют	данные отсутствуют
1407	768100.35	1310140.45	данные отсутствуют	данные отсутствуют
1408	768106.49	1310160.62	данные отсутствуют	данные отсутствуют
1409	765837.31	1314740.24	Закрепление отсутствует	2.5
1410	765660.11	1314600.01	Закрепление отсутствует	2.5

Государственный регистратор		ФГИС ЕГРН
полное наименование должности	подпись	инициалы, фамилия

М.П.

Раздел 3.2

Выписка из Единого государственного реестра недвижимости об объекте недвижимости
Описание местоположения земельного участка

Земельный участок			
<small>(вид объекта недвижимости)</small>			
Лист № ___ Раздела 3.2	Всего листов раздела 3.2 : ___	Всего разделов: ___	Всего листов выписки: ___
30.09.2021.№ 99/2021/420849995			
Кадастровый номер:		02:17:000000:180(единое землепользование)	

Сведения о характерных точках границы земельного участка				
Система координат				
Зона №				
Номер точки	Координаты		Описание закрепления на местности	Средняя квадратическая погрешность определения координат характерных точек границ земельного участка, м
	X	Y		
1	2	3	4	5
1411	765654.2	1314602.7	Закрепление отсутствует	2.5
1412	765645.92	1314597.27	Закрепление отсутствует	2.5
1413	765645.14	1314591.06	Закрепление отсутствует	2.5
1414	765641.78	1314585.12	Закрепление отсутствует	2.5
1415	765549.62	1314511.04	Закрепление отсутствует	2.5
1416	765526.34	1314493.64	Закрепление отсутствует	2.5
1417	765510.41	1314521.41	Закрепление отсутствует	2.5
1418	765356.53	1314789.68	Закрепление отсутствует	2.5
1419	765351.86	1314787.61	Закрепление отсутствует	2.5
1420	765228.47	1314920.25	Закрепление отсутствует	2.5
1421	765125.02	1314986.9	Закрепление отсутствует	2.5
1422	765108.86	1315138.58	Закрепление отсутствует	2.5
1423	765129.05	1315189.06	Закрепление отсутствует	2.5
1424	765199.93	1315236.31	Закрепление отсутствует	2.5
1425	765230.04	1315145.78	Закрепление отсутствует	2.5

Государственный регистратор		ФГИС ЕГРН
полное наименование должности	подпись	инициалы, фамилия

М.П.

Выписка из Единого государственного реестра недвижимости об объекте недвижимости
Описание местоположения земельного участка

Земельный участок			
(вид объекта недвижимости)			
Лист № ___	Раздела 3.2	Всего листов раздела 3.2 : ___	Всего разделов: ___
Всего листов выписки: ___			
30.09.2021.№ 99/2021/420849995			
Кадастровый номер:		02:17:000000:180(единое землепользование)	

Сведения о характерных точках границы земельного участка				
Система координат				
Зона №				
Номер точки	Координаты		Описание закрепления на местности	Средняя квадратическая погрешность определения координат характерных точек границ земельного участка, м
	X	Y		
1	2	3	4	5
1426	765350.63	1315082.18	Закрепление отсутствует	2.5
1427	765383.98	1315094.14	Закрепление отсутствует	2.5
1428	765463.36	1315081.93	Закрепление отсутствует	2.5
1429	765518.08	1315044.59	Закрепление отсутствует	2.5
1430	765521.91	1315024.14	Закрепление отсутствует	2.5
1431	765612.76	1315107.97	Закрепление отсутствует	2.5
1432	765661.16	1315180.58	Закрепление отсутствует	2.5
1433	765678.47	1315225.31	Закрепление отсутствует	2.5
1434	765926.6	1314811.74	Закрепление отсутствует	2.5
1435	765834.46	1314953.05	Закрепление отсутствует	2.5
1436	765819.5	1314979.05	Закрепление отсутствует	2.5
1437	765802.16	1314969.08	Закрепление отсутствует	2.5
1438	765817.12	1314943.07	Закрепление отсутствует	2.5
1439	764672.02	1315868.54	данные отсутствуют	данные отсутствуют
1440	764655.7	1315835.57	данные отсутствуют	данные отсутствуют

Государственный регистратор		ФГИС ЕГРН
полное наименование должности	подпись	инициалы, фамилия

М.П.

Раздел 3.2

Выписка из Единого государственного реестра недвижимости об объекте недвижимости
Описание местоположения земельного участка

Земельный участок			
(вид объекта недвижимости)			
Лист № ___	Раздела 3.2	Всего листов раздела 3.2 : ___	Всего разделов: ___
Всего листов выписки: ___			
30.09.2021.№ 99/2021/420849995			
Кадастровый номер:		02:17:000000:180(единое землепользование)	

Сведения о характерных точках границы земельного участка				
Система координат				
Зона №				
Номер точки	Координаты		Описание закрепления на местности	Средняя квадратическая погрешность определения координат характерных точек границ земельного участка, м
	X	Y		
1	2	3	4	5
1441	764652.58	1315826.47	данные отсутствуют	данные отсутствуют
1442	764648.52	1315809.97	данные отсутствуют	данные отсутствуют
1443	764645.18	1315793.19	данные отсутствуют	данные отсутствуют
1444	764642.78	1315773.65	данные отсутствуют	данные отсутствуют
1445	764640.98	1315753.67	данные отсутствуют	данные отсутствуют
1446	764639.66	1315738.79	данные отсутствуют	данные отсутствуют
1447	764634.27	1315639.03	данные отсутствуют	данные отсутствуют
1448	764634.27	1315638.98	данные отсутствуют	данные отсутствуют
1449	764627.88	1315539.19	данные отсутствуют	данные отсутствуют
1450	764627.86	1315538.96	данные отсутствуют	данные отсутствуют
1451	764619.7	1315465.22	данные отсутствуют	данные отсутствуют
1452	764636.55	1315468.75	данные отсутствуют	данные отсутствуют
1453	764653.81	1315483.28	данные отсутствуют	данные отсутствуют
1454	764665.62	1315516.9	данные отсутствуют	данные отсутствуют
1455	764661.99	1315543.25	данные отсутствуют	данные отсутствуют

Государственный регистратор		ФГИС ЕГРН
полное наименование должности	подпись	инициалы, фамилия

М.П.

Земельный участок			
(вид объекта недвижимости)			
Лист № ___	Раздела 3.2	Всего листов раздела 3.2 : ___	Всего разделов: ___
Всего листов выписки: ___			
30.09.2021 № 99/2021/420849995			
Кадастровый номер:		02:17:000000:180(единое землепользование)	

Сведения о характерных точках границы земельного участка				
Система координат				
Зона №				
Номер точки	Координаты		Описание закрепления на местности	Средняя квадратическая погрешность определения координат характерных точек границ земельного участка, м
	X	Y		
1	2	3	4	5
1456	764665.62	1315555.06	данные отсутствуют	данные отсутствуют
1457	764681.98	1315561.42	данные отсутствуют	данные отсутствуют
1458	764687.43	1315553.25	данные отсутствуют	данные отсутствуют
1459	764701.06	1315549.61	данные отсутствуют	данные отсутствуют
1460	764734.69	1315571.42	данные отсутствуют	данные отсутствуют
1461	764781.02	1315591.41	данные отсутствуют	данные отсутствуют
1462	764815.55	1315593.23	данные отсутствуют	данные отсутствуют
1463	764844.62	1315595.04	данные отсутствуют	данные отсутствуют
1464	764840.99	1315584.14	данные отсутствуют	данные отсутствуют
1465	764797.37	1315564.15	данные отсутствуют	данные отсутствуют
1466	764790.1	1315552.34	данные отсутствуют	данные отсутствуют
1467	764807.37	1315548.7	данные отсутствуют	данные отсутствуют
1468	764821.91	1315543.25	данные отсутствуют	данные отсутствуют
1469	764823.72	1315529.62	данные отсутствуют	данные отсутствуют
1470	764824.63	1315520.54	данные отсутствуют	данные отсутствуют

Государственный регистратор		ФГИС ЕГРН
полное наименование должности	подпись	инициалы, фамилия

М.П.

Раздел 3.2

Выписка из Единого государственного реестра недвижимости об объекте недвижимости
Описание местоположения земельного участка

Земельный участок			
(вид объекта недвижимости)			
Лист № ___	Раздела 3.2	Всего листов раздела 3.2 : ___	Всего разделов: ___
Всего листов выписки: ___			
30.09.2021 № 99/2021/420849995			
Кадастровый номер:		02:17:000000:180(единое землепользование)	

Сведения о характерных точках границы земельного участка				
Система координат				
Зона №				
Номер точки	Координаты		Описание закрепления на местности	Средняя квадратическая погрешность определения координат характерных точек границ земельного участка, м
	X	Y		
1	2	3	4	5
1471	764839.17	1315548.7	данные отсутствуют	данные отсутствуют
1472	764879.15	1315592.32	данные отсутствуют	данные отсутствуют
1473	764891.87	1315605.95	данные отсутствуют	данные отсутствуют
1474	764912.77	1315583.23	данные отсутствуют	данные отсутствуют
1475	764902.77	1315565.06	данные отсутствуют	данные отсутствуют
1476	764916.4	1315558.7	данные отсутствуют	данные отсутствуют
1477	764910.95	1315541.44	данные отсутствуют	данные отсутствуют
1478	764881.88	1315517.81	данные отсутствуют	данные отсутствуют
1479	764848.26	1315486.01	данные отсутствуют	данные отсутствуют
1480	764823.72	1315459.66	данные отсутствуют	данные отсутствуют
1481	764791.01	1315395.15	данные отсутствуют	данные отсутствуют
1482	764768.3	1315377.88	данные отсутствуют	данные отсутствуют
1483	764746.49	1315379.7	данные отсутствуют	данные отсутствуют
1484	764738.31	1315367.89	данные отсутствуют	данные отсутствуют
1485	764701.06	1315346.08	данные отсутствуют	данные отсутствуют

Государственный регистратор		ФГИС ЕГРН
полное наименование должности	подпись	инициалы, фамилия

М.П.

Выписка из Единого государственного реестра недвижимости об объекте недвижимости
Описание местоположения земельного участка

Земельный участок			
(вид объекта недвижимости)			
Лист № ___ Раздела 3.2	Всего листов раздела 3.2 : ___	Всего разделов: ___	Всего листов выписки: ___
30.09.2021.№ 99/2021/420849995			
Кадастровый номер:		02:17:000000:180(единое землепользование)	

Сведения о характерных точках границы земельного участка				
Система координат				
Зона №				
Номер точки	Координаты		Описание закрепления на местности	Средняя квадратическая погрешность определения координат характерных точек границ земельного участка, м
	X	Y		
1	2	3	4	5
1486	764696.52	1315359.71	данные отсутствуют	данные отсутствуют
1487	764683.8	1315397.87	данные отсутствуют	данные отсутствуют
1488	764672.89	1315441.49	данные отсутствуют	данные отсутствуют
1489	764642.91	1315440.58	данные отсутствуют	данные отсутствуют
1490	764631.1	1315446.94	данные отсутствуют	данные отсутствуют
1491	764617.15	1315442.13	данные отсутствуют	данные отсутствуют
1492	764616.89	1315439.78	данные отсутствуют	данные отсутствуют
1493	764616.87	1315439.6	данные отсутствуют	данные отсутствуют
1494	764602.25	1315340.47	данные отсутствуют	данные отсутствуют
1495	764602.24	1315340.45	данные отсутствуют	данные отсутствуют
1496	764587.21	1315241.73	данные отсутствуют	данные отсутствуют
1497	764578.11	1315142.69	данные отсутствуют	данные отсутствуют
1498	764578.22	1315127.67	данные отсутствуют	данные отсутствуют
1499	764578.3	1315126.67	данные отсутствуют	данные отсутствуют
1500	764584.34	1315100.59	данные отсутствуют	данные отсутствуют

Государственный регистратор		ФГИС ЕГРН
полное наименование должности	подпись	инициалы, фамилия

М.П.

Выписка из Единого государственного реестра недвижимости об объекте недвижимости
Описание местоположения земельного участка

Земельный участок			
(вид объекта недвижимости)			
Лист № ___ Раздела 3.2	Всего листов раздела 3.2 : ___	Всего разделов: ___	Всего листов выписки: ___
30.09.2021.№ 99/2021/420849995			
Кадастровый номер:		02:17:000000:180(единое землепользование)	

Сведения о характерных точках границы земельного участка				
Система координат				
Зона №				
Номер точки	Координаты		Описание закрепления на местности	Средняя квадратическая погрешность определения координат характерных точек границ земельного участка, м
	X	Y		
1	2	3	4	5
1501	764593.27	1315062.44	данные отсутствуют	данные отсутствуют
1502	764598.47	1315044.51	данные отсутствуют	данные отсутствуют
1503	764600.45	1315040.7	данные отсутствуют	данные отсутствуют
1504	764604.13	1315039.53	данные отсутствуют	данные отсутствуют
1505	764607.64	1315030.63	данные отсутствуют	данные отсутствуют
1506	764607.26	1315029.56	данные отсутствуют	данные отсутствуют
1507	764606.53	1315027.26	данные отсутствуют	данные отсутствуют
1508	764606.52	1315026.63	данные отсутствуют	данные отсутствуют
1509	764610.88	1315029.03	данные отсутствуют	данные отсутствуют
1510	764610.91	1315029.04	данные отсутствуют	данные отсутствуют
1511	764623.7	1315031.06	данные отсутствуют	данные отсутствуют
1512	764634.7	1315033.97	данные отсутствуют	данные отсутствуют
1513	764651.76	1315042.51	данные отсутствуют	данные отсутствуют
1514	764661.52	1315048.2	данные отсутствуют	данные отсутствуют
1515	764696.43	1315117.2	данные отсутствуют	данные отсутствуют

Государственный регистратор		ФГИС ЕГРН
полное наименование должности	подпись	инициалы, фамилия

М.П.

Земельный участок			
(вид объекта недвижимости)			
Лист № ___	Раздела 3.2	Всего листов раздела 3.2 : ___	Всего разделов: ___
Всего листов выписки: ___			
30.09.2021 № 99/2021/420849995			
Кадастровый номер:		02:17:000000:180(единое землепользование)	

Сведения о характерных точках границы земельного участка				
Система координат				
Зона №				
Номер точки	Координаты		Описание закрепления на местности	Средняя квадратическая погрешность определения координат характерных точек границ земельного участка, м
	X	Y		
1	2	3	4	5
1516	764772.66	1315215.01	данные отсутствуют	данные отсутствуют
1517	764834.59	1315172.68	данные отсутствуют	данные отсутствуют
1518	764841.84	1315177.55	данные отсутствуют	данные отсутствуют
1519	764861.84	1315190.8	данные отсутствуют	данные отсутствуют
1520	764874.86	1315201.36	данные отсутствуют	данные отсутствуют
1521	764885.21	1315209.45	данные отсутствуют	данные отсутствуют
1522	764897.55	1315222.47	данные отсутствуют	данные отсутствуют
1523	764911.71	1315239.1	данные отсутствуют	данные отсутствуют
1524	764929.24	1315256.4	данные отсутствуют	данные отсутствуют
1525	764929.25	1315256.42	данные отсутствуют	данные отсутствуют
1526	764981.28	1315287.43	данные отсутствуют	данные отсутствуют
1527	765026.45	1315310.57	данные отсутствуют	данные отсутствуют
1528	765041.51	1315316.19	данные отсутствуют	данные отсутствуют
1529	765041.55	1315316.2	данные отсутствуют	данные отсутствуют
1530	765098.79	1315311.93	данные отсутствуют	данные отсутствуют

Государственный регистратор		ФГИС ЕГРН
полное наименование должности	подпись	инициалы, фамилия

М.П.

Раздел 3.2

Земельный участок			
(вид объекта недвижимости)			
Лист № ___	Раздела 3.2	Всего листов раздела 3.2 : ___	Всего разделов: ___
Всего листов выписки: ___			
30.09.2021 № 99/2021/420849995			
Кадастровый номер:		02:17:000000:180(единое землепользование)	

Сведения о характерных точках границы земельного участка				
Система координат				
Зона №				
Номер точки	Координаты		Описание закрепления на местности	Средняя квадратическая погрешность определения координат характерных точек границ земельного участка, м
	X	Y		
1	2	3	4	5
1531	765172.24	1315395.26	данные отсутствуют	данные отсутствуют
1532	765172.26	1315395.27	данные отсутствуют	данные отсутствуют
1533	765181.47	1315401.56	данные отсутствуют	данные отсутствуют
1534	765181.48	1315401.57	данные отсутствуют	данные отсутствуют
1535	765181.5	1315401.58	данные отсутствуют	данные отсутствуют
1536	765191.39	1315403.6	данные отсутствуют	данные отсутствуют
1537	765191.41	1315403.6	данные отсутствуют	данные отсутствуют
1538	765191.46	1315403.58	данные отсутствуют	данные отсутствуют
1539	765278.15	1315344.77	данные отсутствуют	данные отсутствуют
1540	765292.09	1315374.21	данные отсутствуют	данные отсутствуют
1541	765291.44	1315390.09	данные отсутствуют	данные отсутствуют
1542	765288.52	1315404.68	данные отсутствуют	данные отсутствуют
1543	765288.52	1315404.7	данные отсутствуют	данные отсутствуют
1544	765288.53	1315404.74	данные отсутствуют	данные отсутствуют
1545	765288.54	1315404.76	данные отсутствуют	данные отсутствуют

Государственный регистратор		ФГИС ЕГРН
полное наименование должности	подпись	инициалы, фамилия

М.П.

Выписка из Единого государственного реестра недвижимости об объекте недвижимости
Описание местоположения земельного участка

Земельный участок			
(вид объекта недвижимости)			
Лист № ___ Раздела 3.2	Всего листов раздела 3.2 : ___	Всего разделов: ___	Всего листов выписки: ___
30.09.2021.№ 99/2021/420849995			
Кадастровый номер:		02:17:000000:180(единое землепользование)	

Сведения о характерных точках границы земельного участка				
Система координат				
Зона №				
Номер точки	Координаты		Описание закрепления на местности	Средняя квадратическая погрешность определения координат характерных точек границ земельного участка, м
	X	Y		
1	2	3	4	5
1546	765291.58	1315408.63	данные отсутствуют	данные отсутствуют
1547	765291.59	1315408.64	данные отсутствуют	данные отсутствуют
1548	765314.74	1315428.64	данные отсутствуют	данные отсутствуют
1549	765329.8	1315439.87	данные отсутствуют	данные отсутствуют
1550	765386.47	1315478.82	данные отсутствуют	данные отсутствуют
1551	765433.71	1315515.35	данные отсутствуют	данные отсутствуют
1552	765485.82	1315564.54	данные отсутствуют	данные отсутствуют
1553	765508.21	1315587.81	данные отсутствуют	данные отсутствуют
1554	765519.42	1315606.9	данные отсутствуют	данные отсутствуют
1555	765519.43	1315606.91	данные отсутствуют	данные отсутствуют
1556	765536.47	1315628.83	данные отсутствуют	данные отсутствуют
1557	765551.79	1315645.44	данные отсутствуют	данные отсутствуют
1558	765555.26	1315657.89	данные отсутствуют	данные отсутствуют
1559	765555.27	1315657.91	данные отсутствуют	данные отсутствуют
1560	765564.23	1315676.55	данные отсутствуют	данные отсутствуют

Государственный регистратор		ФГИС ЕГРН
полное наименование должности	подпись	инициалы, фамилия

М.П.

Раздел 3.2

Выписка из Единого государственного реестра недвижимости об объекте недвижимости
Описание местоположения земельного участка

Земельный участок			
(вид объекта недвижимости)			
Лист № ___ Раздела 3.2	Всего листов раздела 3.2 : ___	Всего разделов: ___	Всего листов выписки: ___
30.09.2021.№ 99/2021/420849995			
Кадастровый номер:		02:17:000000:180(единое землепользование)	

Сведения о характерных точках границы земельного участка				
Система координат				
Зона №				
Номер точки	Координаты		Описание закрепления на местности	Средняя квадратическая погрешность определения координат характерных точек границ земельного участка, м
	X	Y		
1	2	3	4	5
1561	765565.2	1315678.98	данные отсутствуют	данные отсутствуют
1562	765565.22	1315679.01	данные отсутствуют	данные отсутствуют
1563	765575.18	1315686.7	данные отсутствуют	данные отсутствуют
1564	765581.12	1315692.63	данные отсутствуют	данные отсутствуют
1565	765587.49	1315704.42	данные отсутствуют	данные отсутствуют
1566	765587.52	1315704.46	данные отсутствуют	данные отсутствуют
1567	765587.55	1315704.47	данные отсутствуют	данные отсутствуют
1568	765589.13	1315704.86	данные отсутствуют	данные отсутствуют
1569	765589.15	1315704.86	данные отсутствуют	данные отсутствуют
1570	765591.73	1315704.92	данные отсутствуют	данные отсутствуют
1571	765591.77	1315704.91	данные отсутствуют	данные отсутствуют
1572	765609.63	1315695.59	данные отсутствуют	данные отсутствуют
1573	765621.27	1315696.57	данные отсутствуют	данные отсутствуют
1574	765634.69	1315703.89	данные отсутствуют	данные отсутствуют
1575	765636.32	1315705.77	данные отсутствуют	данные отсутствуют

Государственный регистратор		ФГИС ЕГРН
полное наименование должности	подпись	инициалы, фамилия

М.П.

Выписка из Единого государственного реестра недвижимости об объекте недвижимости
Описание местоположения земельного участка

Земельный участок			
<small>(вид объекта недвижимости)</small>			
Лист № ___	Раздела 3.2	Всего листов раздела 3.2 : ___	Всего разделов: ___
Всего листов выписки: ___			
30.09.2021 № 99/2021/420849995			
Кадастровый номер:		02:17:000000:180(единое землепользование)	

Сведения о характерных точках границы земельного участка				
Система координат				
Зона №				
Номер точки	Координаты		Описание закрепления на местности	Средняя квадратическая погрешность определения координат характерных точек границ земельного участка, м
	X	Y		
1	2	3	4	5
1576	765637.29	1315722.3	данные отсутствуют	данные отсутствуют
1577	765634.55	1315743.47	данные отсутствуют	данные отсутствуют
1578	765634.56	1315743.51	данные отсутствуют	данные отсутствуют
1579	765636.32	1315746.7	данные отсутствуют	данные отсутствуют
1580	765636.34	1315746.73	данные отсутствуют	данные отсутствуют
1581	765639.86	1315749.83	данные отсутствуют	данные отсутствуют
1582	765639.88	1315749.84	данные отсутствуют	данные отсутствуют
1583	765639.9	1315749.85	данные отсутствуют	данные отсутствуют
1584	765655.62	1315754.34	данные отсутствуют	данные отсутствуют
1585	765660.7	1315757.45	данные отсутствуют	данные отсутствуют
1586	765679.2	1315780.33	данные отсутствуют	данные отсутствуют
1587	765679.22	1315780.35	данные отсутствуют	данные отсутствуют
1588	765702.61	1315795.44	данные отсутствуют	данные отсутствуют
1589	765715.77	1315802.75	данные отсутствуют	данные отсутствуют
1590	765715.8	1315802.76	данные отсутствуют	данные отсутствуют

Государственный регистратор		ФГИС ЕГРН
полное наименование должности	подпись	инициалы, фамилия

М.П.

Раздел 3.2

Выписка из Единого государственного реестра недвижимости об объекте недвижимости
Описание местоположения земельного участка

Земельный участок			
<small>(вид объекта недвижимости)</small>			
Лист № ___	Раздела 3.2	Всего листов раздела 3.2 : ___	Всего разделов: ___
Всего листов выписки: ___			
30.09.2021 № 99/2021/420849995			
Кадастровый номер:		02:17:000000:180(единое землепользование)	

Сведения о характерных точках границы земельного участка				
Система координат				
Зона №				
Номер точки	Координаты		Описание закрепления на местности	Средняя квадратическая погрешность определения координат характерных точек границ земельного участка, м
	X	Y		
1	2	3	4	5
1591	765737.7	1315805.69	данные отсутствуют	данные отсутствуют
1592	765767.38	1315824.67	данные отсутствуют	данные отсутствуют
1593	765779.55	1315832.45	данные отсутствуют	данные отсутствуют
1594	765791.72	1315846.55	данные отсутствуют	данные отсутствуют
1595	765796.57	1315871.86	данные отсутствуют	данные отсутствуют
1596	765796.58	1315871.89	данные отсутствуют	данные отсутствуют
1597	765809.25	1315892.83	данные отсутствуют	данные отсутствуют
1598	765809.28	1315892.85	данные отсутствуют	данные отсутствуют
1599	765831.66	1315909.41	данные отсутствуют	данные отсутствуют
1600	765836.52	1315925.45	данные отсутствуют	данные отсутствуют
1601	765836.53	1315925.46	данные отсутствуют	данные отсутствуют
1602	765836.55	1315925.48	данные отсутствуют	данные отсутствуют
1603	765851.16	1315940.11	данные отсутствуют	данные отсутствуют
1604	765851.18	1315940.13	данные отсутствуют	данные отсутствуют
1605	765851.23	1315940.14	данные отсутствуют	данные отсутствуют

Государственный регистратор		ФГИС ЕГРН
полное наименование должности	подпись	инициалы, фамилия

М.П.

Выписка из Единого государственного реестра недвижимости об объекте недвижимости
Описание местоположения земельного участка

Земельный участок			
(вид объекта недвижимости)			
Лист № ___ Раздела 3.2	Всего листов раздела 3.2 : ___	Всего разделов: ___	Всего листов выписки: ___
30.09.2021.№ 99/2021/420849995			
Кадастровый номер:		02:17:000000:180(единое землепользование)	

Сведения о характерных точках границы земельного участка				
Система координат				
Зона №				
Номер точки	Координаты		Описание закрепления на местности	Средняя квадратическая погрешность определения координат характерных точек границ земельного участка, м
	X	Y		
1	2	3	4	5
1606	765871.7	1315938.19	данные отсутствуют	данные отсутствуют
1607	765890.21	1315933.8	данные отсутствуют	данные отсутствуют
1608	765890.24	1315933.79	данные отсутствуют	данные отсутствуют
1609	765890.25	1315933.78	данные отсутствуют	данные отсутствуют
1610	765907.72	1315919.43	данные отсутствуют	данные отсутствуют
1611	765927.2	1315944.48	данные отсутствуют	данные отсутствуют
1612	765947.59	1315998.87	данные отсутствуют	данные отсутствуют
1613	765961.21	1316010.77	данные отсутствуют	данные отсутствуют
1614	765998.61	1316056.67	данные отсутствуют	данные отсутствуют
1615	766042.81	1316051.58	данные отсутствуют	данные отсутствуют
1616	766066.61	1316088.97	данные отсутствуют	данные отсутствуют
1617	766104.01	1316095.77	данные отсутствуют	данные отсутствуют
1618	766144.8	1316060.07	данные отсутствуют	данные отсутствуют
1619	766219.6	1316063.47	данные отсутствуют	данные отсутствуют
1620	766232.69	1316067.77	данные отсутствуют	данные отсутствуют

Государственный регистратор		ФГИС ЕГРН
полное наименование должности	подпись	инициалы, фамилия

М.П.

Выписка из Единого государственного реестра недвижимости об объекте недвижимости
Описание местоположения земельного участка

Земельный участок			
(вид объекта недвижимости)			
Лист № ___ Раздела 3.2	Всего листов раздела 3.2 : ___	Всего разделов: ___	Всего листов выписки: ___
30.09.2021.№ 99/2021/420849995			
Кадастровый номер:		02:17:000000:180(единое землепользование)	

Сведения о характерных точках границы земельного участка				
Система координат				
Зона №				
Номер точки	Координаты		Описание закрепления на местности	Средняя квадратическая погрешность определения координат характерных точек границ земельного участка, м
	X	Y		
1	2	3	4	5
1621	766243.27	1316075.52	данные отсутствуют	данные отсутствуют
1622	766245.95	1316079.54	данные отсутствуют	данные отсутствуют
1623	766247.29	1316083.22	данные отсутствуют	данные отсутствуют
1624	766247.14	1316085.66	данные отсутствуют	данные отсутствуют
1625	766234.28	1316115.86	данные отсутствуют	данные отсутствуют
1626	766234.27	1316115.88	данные отсутствуют	данные отсутствуют
1627	766232.53	1316125.61	данные отсутствуют	данные отсутствуют
1628	766232.53	1316125.64	данные отсутствуют	данные отсутствуют
1629	766233.14	1316130.75	данные отсутствуют	данные отсутствуют
1630	766240.32	1316155.84	данные отсутствуют	данные отсутствуют
1631	766248.61	1316189.94	данные отсутствуют	данные отсутствуют
1632	766248.62	1316189.96	данные отсутствуют	данные отсутствуют
1633	766248.63	1316189.98	данные отсутствуют	данные отсутствуют
1634	766254.28	1316196.18	данные отсутствуют	данные отсутствуют
1635	766254.3	1316196.2	данные отсутствуют	данные отсутствуют

Государственный регистратор		ФГИС ЕГРН
полное наименование должности	подпись	инициалы, фамилия

М.П.

Земельный участок			
(вид объекта недвижимости)			
Лист № ___ Раздела 3.2	Всего листов раздела 3.2 : ___	Всего разделов: ___	Всего листов выписки: ___
30.09.2021 № 99/2021/420849995			
Кадастровый номер:		02:17:000000:180(единое землепользование)	

Сведения о характерных точках границы земельного участка				
Система координат				
Зона №				
Номер точки	Координаты		Описание закрепления на местности	Средняя квадратическая погрешность определения координат характерных точек границ земельного участка, м
	X	Y		
1	2	3	4	5
1636	766262.95	1316201.37	данные отсутствуют	данные отсутствуют
1637	766267.56	1316204.4	данные отсутствуют	данные отсутствуют
1638	766267.6	1316204.41	данные отсутствуют	данные отсутствуют
1639	766272.07	1316204.62	данные отсутствуют	данные отсутствуют
1640	766282.21	1316205.65	данные отсутствуют	данные отсутствуют
1641	766282.25	1316205.64	данные отсутствуют	данные отсутствуют
1642	766290.32	1316201.26	данные отсутствуют	данные отсутствуют
1643	766297.9	1316202.19	данные отсутствуют	данные отсутствуют
1644	766297.94	1316202.18	данные отсутствуют	данные отсутствуют
1645	766317.92	1316192.43	данные отсутствуют	данные отсутствуют
1646	766317.94	1316192.4	данные отсутствуют	данные отсутствуют
1647	766330.11	1316175.85	данные отсутствуют	данные отсутствуют
1648	766351.02	1316160.3	данные отсутствуют	данные отсутствуют
1649	766364.6	1316159.82	данные отсутствуют	данные отсутствуют
1650	766377.7	1316169.51	данные отсутствуют	данные отсутствуют

Государственный регистратор		ФГИС ЕГРН
полное наименование должности	подпись	инициалы, фамилия

М.П.

Раздел 3.2

Выписка из Единого государственного реестра недвижимости об объекте недвижимости
Описание местоположения земельного участка

Земельный участок			
(вид объекта недвижимости)			
Лист № ___ Раздела 3.2	Всего листов раздела 3.2 : ___	Всего разделов: ___	Всего листов выписки: ___
30.09.2021 № 99/2021/420849995			
Кадастровый номер:		02:17:000000:180(единое землепользование)	

Сведения о характерных точках границы земельного участка				
Система координат				
Зона №				
Номер точки	Координаты		Описание закрепления на местности	Средняя квадратическая погрешность определения координат характерных точек границ земельного участка, м
	X	Y		
1	2	3	4	5
1651	766382.08	1316188.47	данные отсутствуют	данные отсутствуют
1652	766381.59	1316209.41	данные отсутствуют	данные отсутствуют
1653	766381.6	1316209.45	данные отсутствуют	данные отсутствуют
1654	766384.93	1316216.62	данные отсутствуют	данные отсутствуют
1655	766384.95	1316216.64	данные отсутствуют	данные отсутствуют
1656	766388.99	1316220.46	данные отсутствуют	данные отсутствуют
1657	766389.01	1316220.47	данные отсутствуют	данные отсутствуют
1658	766400.15	1316226.05	данные отсутствуют	данные отсутствуют
1659	766400.17	1316226.06	данные отсутствуют	данные отсутствуют
1660	766431.34	1316232.39	данные отсутствуют	данные отсутствуют
1661	766431.36	1316232.39	данные отсутствуют	данные отсутствуют
1662	766431.39	1316232.39	данные отсутствуют	данные отсутствуют
1663	766451.35	1316226.55	данные отсутствуют	данные отсутствуют
1664	766481.52	1316223.63	данные отсутствуют	данные отсутствуют
1665	766501.94	1316228.98	данные отсутствуют	данные отсутствуют

Государственный регистратор		ФГИС ЕГРН
полное наименование должности	подпись	инициалы, фамилия

М.П.

Выписка из Единого государственного реестра недвижимости об объекте недвижимости
Описание местоположения земельного участка

Земельный участок			
(вид объекта недвижимости)			
Лист № ___ Раздела 3.2	Всего листов раздела 3.2 : ___	Всего разделов: ___	Всего листов выписки: ___
30.09.2021 № 99/2021/420849995			
Кадастровый номер:		02:17:000000:180(единое землепользование)	

Сведения о характерных точках границы земельного участка				
Система координат				
Зона №				
Номер точки	Координаты		Описание закрепления на местности	Средняя квадратическая погрешность определения координат характерных точек границ земельного участка, м
	X	Y		
1	2	3	4	5
1666	766515.56	1316247.94	данные отсутствуют	данные отсутствуют
1667	766515.59	1316247.97	данные отсутствуют	данные отсутствуют
1668	766515.61	1316247.98	данные отсутствуют	данные отсутствуют
1669	766539.48	1316253.82	данные отсутствуют	данные отсутствуют
1670	766563.82	1316258.7	данные отсутствуют	данные отсутствуют
1671	766582.79	1316269.04	данные отсутствуют	данные отсутствуют
1672	766586.34	1316273.69	данные отсутствуют	данные отсутствуют
1673	766593.73	1316295.41	данные отсутствуют	данные отсутствуют
1674	766593.74	1316295.42	данные отсутствуют	данные отсутствуют
1675	766593.77	1316295.46	данные отсутствуют	данные отсутствуют
1676	766612.5	1316307.85	данные отсутствуют	данные отсутствуют
1677	766614.14	1316312.19	данные отсутствуют	данные отсутствуют
1678	766605.49	1316343.96	данные отсутствуют	данные отсутствуют
1679	766627.33	1316333.03	данные отсутствуют	данные отсутствуют
1680	766642.46	1316336.37	данные отсутствуют	данные отсутствуют

Государственный регистратор		ФГИС ЕГРН
полное наименование должности	подпись	инициалы, фамилия

М.П.

Раздел 3.2

Выписка из Единого государственного реестра недвижимости об объекте недвижимости
Описание местоположения земельного участка

Земельный участок			
(вид объекта недвижимости)			
Лист № ___ Раздела 3.2	Всего листов раздела 3.2 : ___	Всего разделов: ___	Всего листов выписки: ___
30.09.2021 № 99/2021/420849995			
Кадастровый номер:		02:17:000000:180(единое землепользование)	

Сведения о характерных точках границы земельного участка				
Система координат				
Зона №				
Номер точки	Координаты		Описание закрепления на местности	Средняя квадратическая погрешность определения координат характерных точек границ земельного участка, м
	X	Y		
1	2	3	4	5
1681	766643.08	1316338.93	данные отсутствуют	данные отсутствуют
1682	766637.78	1316364.36	данные отсутствуют	данные отсутствуют
1683	766664.97	1316400.05	данные отсутствуют	данные отсутствуют
1684	766670.08	1316437.45	данные отсутствуют	данные отсутствуют
1685	766681.97	1316459.55	данные отсутствуют	данные отсутствуют
1686	766715.98	1316493.55	данные отсутствуют	данные отсутствуют
1687	766681.97	1316505.45	данные отсутствуют	данные отсутствуют
1688	766687.07	1316515.65	данные отсутствуют	данные отсутствуют
1689	766721.07	1316519.05	данные отсутствуют	данные отсутствуют
1690	766731.27	1316583.65	данные отсутствуют	данные отсутствуют
1691	766812.87	1316590.44	данные отсутствуют	данные отсутствуют
1692	766881.2	1316593.17	данные отсутствуют	данные отсутствуют
1693	766884.06	1316596.24	данные отсутствуют	данные отсутствуют
1694	766884.08	1316596.26	данные отсутствуют	данные отсутствуют
1695	766896.27	1316603.55	данные отсутствуют	данные отсутствуют

Государственный регистратор		ФГИС ЕГРН
полное наименование должности	подпись	инициалы, фамилия

М.П.

Земельный участок			
(вид объекта недвижимости)			
Лист № ___	Раздела 3.2	Всего листов раздела 3.2 : ___	Всего разделов: ___
Всего листов выписки: ___			
30.09.2021 № 99/2021/420849995			
Кадастровый номер:		02:17:000000:180(единое землепользование)	

Сведения о характерных точках границы земельного участка				
Система координат				
Зона №				
Номер точки	Координаты		Описание закрепления на местности	Средняя квадратическая погрешность определения координат характерных точек границ земельного участка, м
	X	Y		
1	2	3	4	5
1696	766896.3	1316603.56	данные отсутствуют	данные отсутствуют
1697	766916.52	1316606.49	данные отсутствуют	данные отсутствуют
1698	766942.78	1316607.47	данные отсутствуют	данные отсутствуют
1699	766945.68	1316611.15	данные отсутствуют	данные отсутствуют
1700	766933.56	1316641.44	данные отсутствуют	данные отсутствуют
1701	766943.75	1316663.54	данные отсутствуют	данные отсутствуют
1702	767077.94	1316723.59	данные отсутствуют	данные отсутствуют
1703	767154.74	1316752.79	данные отсутствуют	данные отсутствуют
1704	767170.61	1316750.89	данные отсутствуют	данные отсутствуют
1705	767229	1316718.51	данные отсутствуют	данные отсутствуют
1706	767252.49	1316728.67	данные отсутствуют	данные отсутствуют
1707	767427.67	1316804.2	данные отсутствуют	данные отсутствуют
1708	767456.87	1316790.87	данные отсутствуют	данные отсутствуют
1709	767478.45	1316796.59	данные отсутствуют	данные отсутствуют
1710	767493.05	1316811.82	данные отсутствуют	данные отсутствуют

Государственный регистратор		ФГИС ЕГРН
полное наименование должности	подпись	инициалы, фамилия

М.П.

Раздел 3.2

Земельный участок			
(вид объекта недвижимости)			
Лист № ___	Раздела 3.2	Всего листов раздела 3.2 : ___	Всего разделов: ___
Всего листов выписки: ___			
30.09.2021 № 99/2021/420849995			
Кадастровый номер:		02:17:000000:180(единое землепользование)	

Сведения о характерных точках границы земельного участка				
Система координат				
Зона №				
Номер точки	Координаты		Описание закрепления на местности	Средняя квадратическая погрешность определения координат характерных точек границ земельного участка, м
	X	Y		
1	2	3	4	5
1711	767550.81	1316830.23	данные отсутствуют	данные отсутствуют
1712	767584.45	1316857.52	данные отсутствуют	данные отсутствуют
1713	767601.59	1316881.64	данные отсутствуют	данные отсутствуют
1714	767628.88	1316881.64	данные отсутствуют	данные отсутствуют
1715	767649.2	1316867.04	данные отсутствуют	данные отсутствуют
1716	767654.91	1316858.79	данные отсутствуют	данные отсутствуют
1717	767681.57	1316861.33	данные отсутствуют	данные отсутствуют
1718	767708.23	1316896.24	данные отсутствуют	данные отсутствуют
1719	767741.87	1316919.73	данные отсутствуют	данные отсутствуют
1720	767722.82	1316920.99	данные отсутствуют	данные отсутствуют
1721	767685.38	1316921.63	данные отсутствуют	данные отсутствуют
1722	767657.45	1316928.61	данные отсутствуют	данные отсутствуют
1723	767629.96	1316937.34	данные отсутствуют	данные отсутствуют
1724	767548.27	1316962.25	данные отсутствуют	данные отсутствуют
1725	767502.57	1316954	данные отсутствуют	данные отсутствуют

Государственный регистратор		ФГИС ЕГРН
полное наименование должности	подпись	инициалы, фамилия

М.П.

Выписка из Единого государственного реестра недвижимости об объекте недвижимости
Описание местоположения земельного участка

Земельный участок			
(вид объекта недвижимости)			
Лист № ___ Раздела 3.2	Всего листов раздела 3.2 : ___	Всего разделов: ___	Всего листов выписки: ___
30.09.2021.№ 99/2021/420849995			
Кадастровый номер:		02:17:000000:180(единое землепользование)	

Сведения о характерных точках границы земельного участка				
Система координат				
Зона №				
Номер точки	Координаты		Описание закрепления на местности	Средняя квадратическая погрешность определения координат характерных точек границ земельного участка, м
	X	Y		
1	2	3	4	5
1726	767489.88	1316985.1	данные отсутствуют	данные отсутствуют
1727	767561.6	1316988.28	данные отсутствуют	данные отсутствуют
1728	767592.07	1316987.01	данные отсутствуют	данные отсутствуют
1729	767637.77	1316978.12	данные отсутствуют	данные отсутствуют
1730	767670.78	1316983.83	данные отсутствуют	данные отсутствуют
1731	767745.67	1316976.22	данные отсутствуют	данные отсутствуют
1732	767789.47	1316943.21	данные отсутствуют	данные отсутствуют
1733	767796.45	1316916.55	данные отсутствуют	данные отсутствуют
1734	767810.42	1316917.82	данные отсутствуют	данные отсутствуют
1735	767825.65	1316936.23	данные отсутствуют	данные отсутствуют
1736	767841.53	1316942.58	данные отсутствуют	данные отсутствуют
1737	767853.58	1316926.71	данные отсутствуют	данные отсутствуют
1738	767860.57	1316938.77	данные отсутствуют	данные отсутствуют
1739	767861.2	1316955.27	данные отсутствуют	данные отсутствуют
1740	767873.26	1316963.52	данные отсутствуют	данные отсутствуют

Государственный регистратор		ФГИС ЕГРН
полное наименование должности	подпись	инициалы, фамилия

М.П.

Раздел 3.2

Выписка из Единого государственного реестра недвижимости об объекте недвижимости
Описание местоположения земельного участка

Земельный участок			
(вид объекта недвижимости)			
Лист № ___ Раздела 3.2	Всего листов раздела 3.2 : ___	Всего разделов: ___	Всего листов выписки: ___
30.09.2021.№ 99/2021/420849995			
Кадастровый номер:		02:17:000000:180(единое землепользование)	

Сведения о характерных точках границы земельного участка				
Система координат				
Зона №				
Номер точки	Координаты		Описание закрепления на местности	Средняя квадратическая погрешность определения координат характерных точек границ земельного участка, м
	X	Y		
1	2	3	4	5
1741	767913.88	1316960.35	данные отсутствуют	данные отсутствуют
1742	767920.86	1316954	данные отсутствуют	данные отсутствуют
1743	767922.9	1316923.62	данные отсутствуют	данные отсутствуют
1744	767967.09	1316964.42	данные отсутствуют	данные отсутствуют
1745	768004.71	1317034.45	данные отсутствуют	данные отсутствуют
1746	768007.07	1317046.04	данные отсутствуют	данные отсутствуют
1747	768007.08	1317046.07	данные отсутствуют	данные отсутствуют
1748	768007.12	1317046.1	данные отсутствуют	данные отсутствуют
1749	768012.51	1317048.99	данные отсутствуют	данные отсутствуют
1750	768016.39	1317056.21	данные отсутствуют	данные отсутствуют
1751	768022.53	1317056.02	данные отсутствуют	данные отсутствуют
1752	768027.77	1317062.62	данные отсутствуют	данные отсутствуют
1753	768029.23	1317073.03	данные отсутствуют	данные отсутствуют
1754	768023.88	1317087.14	данные отсутствуют	данные отсутствуют
1755	768023.87	1317087.17	данные отсутствуют	данные отсутствуют

Государственный регистратор		ФГИС ЕГРН
полное наименование должности	подпись	инициалы, фамилия

М.П.

Выписка из Единого государственного реестра недвижимости об объекте недвижимости
Описание местоположения земельного участка

Земельный участок			
<small>(вид объекта недвижимости)</small>			
Лист № ___	Раздела 3.2	Всего листов раздела 3.2 : ___	Всего разделов: ___
Всего листов выписки: ___			
30.09.2021 № 99/2021/420849995			
Кадастровый номер:		02:17:000000:180(единое землепользование)	

Сведения о характерных точках границы земельного участка				
Система координат				
Зона №				
Номер точки	Координаты		Описание закрепления на местности	Средняя квадратическая погрешность определения координат характерных точек границ земельного участка, м
	X	Y		
1	2	3	4	5
1756	768023.88	1317087.22	данные отсутствуют	данные отсутствуют
1757	768029.97	1317097.2	данные отсутствуют	данные отсутствуют
1758	768030.02	1317097.23	данные отсутствуют	данные отсутствуют
1759	768039.77	1317100.64	данные отсутствуют	данные отсутствуют
1760	768039.8	1317100.65	данные отсутствуют	данные отсутствуют
1761	768039.82	1317100.65	данные отсутствуют	данные отсутствуют
1762	768053.29	1317098.01	данные отсутствуют	данные отсутствуют
1763	768047.52	1317113.9	данные отсутствуют	данные отсутствуют
1764	768013.93	1317128.99	данные отсутствуют	данные отсутствуют
1765	768006.94	1317133.18	данные отсутствуют	данные отсутствуют
1766	767980.93	1317117.57	данные отсутствуют	данные отсутствуют
1767	767955.33	1317097.88	данные отсутствуют	данные отсутствуют
1768	767951.72	1317086.16	данные отсутствуют	данные отсутствуют
1769	767951.71	1317086.15	данные отсутствуют	данные отсутствуют
1770	767951.68	1317086.11	данные отсутствуют	данные отсутствуют

Государственный регистратор		ФГИС ЕГРН
полное наименование должности	подпись	инициалы, фамилия

М.П.

Раздел 3.2

Выписка из Единого государственного реестра недвижимости об объекте недвижимости
Описание местоположения земельного участка

Земельный участок			
<small>(вид объекта недвижимости)</small>			
Лист № ___	Раздела 3.2	Всего листов раздела 3.2 : ___	Всего разделов: ___
Всего листов выписки: ___			
30.09.2021 № 99/2021/420849995			
Кадастровый номер:		02:17:000000:180(единое землепользование)	

Сведения о характерных точках границы земельного участка				
Система координат				
Зона №				
Номер точки	Координаты		Описание закрепления на местности	Средняя квадратическая погрешность определения координат характерных точек границ земельного участка, м
	X	Y		
1	2	3	4	5
1771	767951.63	1317086.1	данные отсутствуют	данные отсутствуют
1772	767940.01	1317086.1	данные отсутствуют	данные отсутствуют
1773	767928.8	1317077.48	данные отсутствуют	данные отсутствуют
1774	767923.3	1317078.4	данные отсутствуют	данные отсутствуют
1775	767922.46	1317077.85	данные отсутствуют	данные отсутствуют
1776	767910.77	1317066.66	данные отсутствуют	данные отсутствуют
1777	767910.76	1317066.64	данные отсутствуют	данные отсутствуют
1778	767910.73	1317066.63	данные отсутствуют	данные отсутствуют
1779	767897.09	1317064.18	данные отсутствуют	данные отсутствуют
1780	767897.07	1317064.18	данные отсутствуют	данные отсутствуют
1781	767897.05	1317064.18	данные отсутствуют	данные отсутствуют
1782	767882.92	1317068.09	данные отсутствуют	данные отсутствуют
1783	767882.89	1317068.1	данные отсутствуют	данные отсутствуют
1784	767882.86	1317068.15	данные отсутствуют	данные отсутствуют
1785	767877.02	1317084.23	данные отсутствуют	данные отсутствуют

Государственный регистратор		ФГИС ЕГРН
полное наименование должности	подпись	инициалы, фамилия

М.П.

Выписка из Единого государственного реестра недвижимости об объекте недвижимости
Описание местоположения земельного участка

Земельный участок			
(вид объекта недвижимости)			
Лист № ___ Раздела 3.2	Всего листов раздела 3.2 : ___	Всего разделов: ___	Всего листов выписки: ___
30.09.2021.№ 99/2021/420849995			
Кадастровый номер:		02:17:000000:180(единое землепользование)	

Сведения о характерных точках границы земельного участка				
Система координат				
Зона №				
Номер точки	Координаты		Описание закрепления на местности	Средняя квадратическая погрешность определения координат характерных точек границ земельного участка, м
	X	Y		
1	2	3	4	5
1786	767877.01	1317084.26	данные отсутствуют	данные отсутствуют
1787	767877.02	1317084.31	данные отсутствуют	данные отсутствуют
1788	767877.05	1317084.34	данные отсутствуют	данные отсутствуют
1789	767880.46	1317086.46	данные отсутствуют	данные отсутствуют
1790	767869.39	1317134.42	данные отсутствуют	данные отсутствуют
1791	767864.35	1317142.18	данные отсутствуют	данные отсутствуют
1792	767856.07	1317161.66	данные отсутствуют	данные отсутствуют
1793	767856.06	1317161.7	данные отсутствуют	данные отсутствуют
1794	767856.07	1317161.74	данные отсутствуют	данные отсутствуют
1795	767861.59	1317174.71	данные отсутствуют	данные отсутствуют
1796	767858.4	1317191.49	данные отсутствуют	данные отсутствуют
1797	767855.11	1317197.2	данные отсутствуют	данные отсутствуют
1798	767837.61	1317208.38	данные отсутствуют	данные отсутствуют
1799	767808.43	1317216.66	данные отсутствуют	данные отсутствуют
1800	767787.01	1317211.3	данные отсутствуют	данные отсутствуют

Государственный регистратор		ФГИС ЕГРН
полное наименование должности	подпись	инициалы, фамилия

М.П.

Раздел 3.2

Выписка из Единого государственного реестра недвижимости об объекте недвижимости
Описание местоположения земельного участка

Земельный участок			
(вид объекта недвижимости)			
Лист № ___ Раздела 3.2	Всего листов раздела 3.2 : ___	Всего разделов: ___	Всего листов выписки: ___
30.09.2021.№ 99/2021/420849995			
Кадастровый номер:		02:17:000000:180(единое землепользование)	

Сведения о характерных точках границы земельного участка				
Система координат				
Зона №				
Номер точки	Координаты		Описание закрепления на местности	Средняя квадратическая погрешность определения координат характерных точек границ земельного участка, м
	X	Y		
1	2	3	4	5
1801	767786.99	1317211.3	данные отсутствуют	данные отсутствуют
1802	767786.95	1317211.31	данные отсутствуют	данные отсутствуют
1803	767774.3	1317217.64	данные отсутствуют	данные отсутствуют
1804	767749	1317215.69	данные отсутствуют	данные отсутствуют
1805	767727.58	1317213.73	данные отсутствуют	данные отсутствуют
1806	767704.69	1317204.98	данные отсутствуют	данные отсутствуют
1807	767704.67	1317204.97	данные отсутствуют	данные отсутствуют
1808	767685.18	1317202.04	данные отсутствуют	данные отсутствуют
1809	767685.15	1317202.05	данные отсутствуют	данные отсутствуют
1810	767668.09	1317208.38	данные отсутствуют	данные отсутствуют
1811	767668.06	1317208.4	данные отсутствуют	данные отсутствуют
1812	767658.32	1317220.1	данные отсутствуют	данные отсутствуют
1813	767658.31	1317220.12	данные отсутствуют	данные отсутствуют
1814	767658.3	1317220.17	данные отсутствуют	данные отсутствуют
1815	767661.22	1317238.19	данные отсутствуют	данные отсутствуют

Государственный регистратор		ФГИС ЕГРН
полное наименование должности	подпись	инициалы, фамилия

М.П.

Выписка из Единого государственного реестра недвижимости об объекте недвижимости
Описание местоположения земельного участка

Земельный участок			
<small>(вид объекта недвижимости)</small>			
Лист № ___	Раздела 3.2	Всего листов раздела 3.2 : ___	Всего разделов: ___
Всего листов выписки: ___			
30.09.2021 № 99/2021/420849995			
Кадастровый номер:		02:17:000000:180(единое землепользование)	

Сведения о характерных точках границы земельного участка				
Система координат				
Зона №				
Номер точки	Координаты		Описание закрепления на местности	Средняя квадратическая погрешность определения координат характерных точек границ земельного участка, м
	X	Y		
1	2	3	4	5
1816	767661.23	1317238.22	данные отсутствуют	данные отсутствуют
1817	767661.24	1317238.24	данные отсутствуют	данные отсутствуют
1818	767674.39	1317252.86	данные отсутствуют	данные отсутствуют
1819	767674.41	1317252.88	данные отсутствуют	данные отсутствуют
1820	767674.44	1317252.89	данные отсутствуют	данные отсутствуют
1821	767694.91	1317257.27	данные отсутствуют	данные отсутствуют
1822	767713.86	1317260.18	данные отсутствуют	данные отсутствуют
1823	767720.64	1317274.21	данные отсутствуют	данные отсутствуют
1824	767711.91	1317287.31	данные отсутствуют	данные отсутствуют
1825	767698.31	1317293.62	данные отсутствуют	данные отсутствуют
1826	767685.79	1317293.25	данные отсутствуют	данные отсутствуют
1827	767658.91	1317286.82	данные отсутствуют	данные отсутствуют
1828	767637.98	1317272.69	данные отсутствуют	данные отсутствуют
1829	767637.95	1317272.68	данные отсутствуют	данные отсутствуют
1830	767613.12	1317265.86	данные отсутствуют	данные отсутствуют

Государственный регистратор		ФГИС ЕГРН
полное наименование должности	подпись	инициалы, фамилия

М.П.

Раздел 3.2

Выписка из Единого государственного реестра недвижимости об объекте недвижимости
Описание местоположения земельного участка

Земельный участок			
<small>(вид объекта недвижимости)</small>			
Лист № ___	Раздела 3.2	Всего листов раздела 3.2 : ___	Всего разделов: ___
Всего листов выписки: ___			
30.09.2021 № 99/2021/420849995			
Кадастровый номер:		02:17:000000:180(единое землепользование)	

Сведения о характерных точках границы земельного участка				
Система координат				
Зона №				
Номер точки	Координаты		Описание закрепления на местности	Средняя квадратическая погрешность определения координат характерных точек границ земельного участка, м
	X	Y		
1	2	3	4	5
1831	767613.1	1317265.86	данные отсутствуют	данные отсутствуют
1832	767613.07	1317265.87	данные отсутствуют	данные отсутствуют
1833	767610.04	1317267.03	данные отсутствуют	данные отсутствуют
1834	767595.99	1317261.92	данные отсутствуют	данные отсутствуют
1835	767581.96	1317292.33	данные отсутствуют	данные отсутствуют
1836	767559.99	1317296.05	данные отсутствуют	данные отсутствуют
1837	767551.51	1317295.33	данные отсутствуют	данные отсутствуют
1838	767547.87	1317292	данные отсутствуют	данные отсутствуют
1839	767524.79	1317293.21	данные отсутствуют	данные отсутствуют
1840	767517.15	1317292.65	данные отсутствуют	данные отсутствуют
1841	767500.13	1317285.36	данные отсутствуют	данные отсутствуют
1842	767462.79	1317264.23	данные отсутствуют	данные отсутствуют
1843	767462.74	1317264.22	данные отсутствуют	данные отсутствуют
1844	767455.21	1317265.17	данные отсутствуют	данные отсутствуют
1845	767455.18	1317265.18	данные отсутствуют	данные отсутствуют

Государственный регистратор		ФГИС ЕГРН
полное наименование должности	подпись	инициалы, фамилия

М.П.

Выписка из Единого государственного реестра недвижимости об объекте недвижимости
Описание местоположения земельного участка

Земельный участок			
(вид объекта недвижимости)			
Лист № ___ Раздела 3.2	Всего листов раздела 3.2 : ___	Всего разделов: ___	Всего листов выписки: ___
30.09.2021.№ 99/2021/420849995			
Кадастровый номер:		02:17:000000:180(единое землепользование)	

Сведения о характерных точках границы земельного участка				
Система координат				
Зона №				
Номер точки	Координаты		Описание закрепления на местности	Средняя квадратическая погрешность определения координат характерных точек границ земельного участка, м
	X	Y		
1	2	3	4	5
1846	767455.14	1317265.22	данные отсутствуют	данные отсутствуют
1847	767451.22	1317273.99	данные отсутствуют	данные отсутствуют
1848	767439.61	1317271.94	данные отсутствуют	данные отсутствуют
1849	767451.64	1317298.01	данные отсутствуют	данные отсутствуют
1850	767452.81	1317315.56	данные отсутствуют	данные отсутствуют
1851	767441.13	1317317.97	данные отсутствуют	данные отсутствуют
1852	767426.52	1317317.97	данные отсутствуют	данные отсутствуют
1853	767426.48	1317317.98	данные отсутствуют	данные отсутствуют
1854	767426.45	1317318	данные отсутствуют	данные отсутствуют
1855	767420.95	1317324.45	данные отсутствуют	данные отсутствуют
1856	767417.56	1317324.07	данные отсутствуют	данные отсутствуют
1857	767401.52	1317342.11	данные отсутствуют	данные отсутствуют
1858	767383.48	1317350.14	данные отсутствуют	данные отсутствуют
1859	767343.38	1317348.13	данные отсутствуют	данные отсутствуют
1860	767317.31	1317388.22	данные отсутствуют	данные отсутствуют

Государственный регистратор		ФГИС ЕГРН
полное наименование должности	подпись	инициалы, фамилия

М.П.

Раздел 3.2

Выписка из Единого государственного реестра недвижимости об объекте недвижимости
Описание местоположения земельного участка

Земельный участок			
(вид объекта недвижимости)			
Лист № ___ Раздела 3.2	Всего листов раздела 3.2 : ___	Всего разделов: ___	Всего листов выписки: ___
30.09.2021.№ 99/2021/420849995			
Кадастровый номер:		02:17:000000:180(единое землепользование)	

Сведения о характерных точках границы земельного участка				
Система координат				
Зона №				
Номер точки	Координаты		Описание закрепления на местности	Средняя квадратическая погрешность определения координат характерных точек границ земельного участка, м
	X	Y		
1	2	3	4	5
1861	767335.36	1317400.25	данные отсутствуют	данные отсутствуют
1862	767371.45	1317386.22	данные отсутствуют	данные отсутствуют
1863	767401.52	1317366.17	данные отсутствуют	данные отсутствуют
1864	767409.54	1317380.21	данные отсутствуют	данные отсутствуют
1865	767388.44	1317439.69	данные отсутствуют	данные отсутствуют
1866	767387.25	1317442.69	данные отсутствуют	данные отсутствуют
1867	767361.72	1317477.31	данные отсутствуют	данные отсутствуют
1868	767352.96	1317479.7	данные отсутствуют	данные отсутствуют
1869	767352.95	1317479.71	данные отсутствуют	данные отсутствуют
1870	767335.91	1317486.26	данные отсутствуют	данные отсутствуют
1871	767293.26	1317480.45	данные отсутствуют	данные отсутствуют
1872	767283.24	1317434.34	данные отсутствуют	данные отсутствуют
1873	767263.18	1317410.28	данные отсутствуют	данные отсутствуют
1874	767235.12	1317416.3	данные отсутствуют	данные отсутствуют
1875	767231.11	1317456.39	данные отсутствуют	данные отсутствуют

Государственный регистратор		ФГИС ЕГРН
полное наименование должности	подпись	инициалы, фамилия

М.П.

Выписка из Единого государственного реестра недвижимости об объекте недвижимости
Описание местоположения земельного участка

Земельный участок			
<small>(вид объекта недвижимости)</small>			
Лист № ___ Раздела 3.2	Всего листов раздела 3.2 : ___	Всего разделов: ___	Всего листов выписки: ___
30.09.2021 № 99/2021/420849995			
Кадастровый номер:		02:17:000000:180(единое землепользование)	

Сведения о характерных точках границы земельного участка				
Система координат				
Зона №				
Номер точки	Координаты		Описание закрепления на местности	Средняя квадратическая погрешность определения координат характерных точек границ земельного участка, м
	X	Y		
1	2	3	4	5
1876	767220.8	1317436.49	данные отсутствуют	данные отсутствуют
1877	767198.18	1317426.96	данные отсутствуют	данные отсутствуют
1878	767192.22	1317404.34	данные отсутствуют	данные отсутствуют
1879	767170.79	1317397.2	данные отсутствуют	данные отсутствуют
1880	767154.12	1317405.53	данные отсутствуют	данные отсутствуют
1881	767139.83	1317390.05	данные отсутствуют	данные отсутствуют
1882	767120.78	1317404.34	данные отсутствуют	данные отсутствуют
1883	767100.54	1317390.05	данные отсутствуют	данные отсутствуют
1884	767045.79	1317388.86	данные отсутствуют	данные отсутствуют
1885	767030.3	1317403.15	данные отсутствуют	данные отсутствуют
1886	767017.2	1317386.48	данные отсутствуют	данные отсутствуют
1887	766993.39	1317392.43	данные отсутствуют	данные отсутствуют
1888	766979.39	1317445.03	данные отсутствуют	данные отсутствуют
1889	766978.25	1317444.84	данные отсутствуют	данные отсутствуют
1890	766977.2	1317430.24	данные отсутствуют	данные отсутствуют

Государственный регистратор		ФГИС ЕГРН
полное наименование должности	подпись	инициалы, фамилия

М.П.

Раздел 3.2

Выписка из Единого государственного реестра недвижимости об объекте недвижимости
Описание местоположения земельного участка

Земельный участок			
<small>(вид объекта недвижимости)</small>			
Лист № ___ Раздела 3.2	Всего листов раздела 3.2 : ___	Всего разделов: ___	Всего листов выписки: ___
30.09.2021 № 99/2021/420849995			
Кадастровый номер:		02:17:000000:180(единое землепользование)	

Сведения о характерных точках границы земельного участка				
Система координат				
Зона №				
Номер точки	Координаты		Описание закрепления на местности	Средняя квадратическая погрешность определения координат характерных точек границ земельного участка, м
	X	Y		
1	2	3	4	5
1891	766978.95	1317427.21	данные отсутствуют	данные отсутствуют
1892	766978.96	1317427.17	данные отсутствуют	данные отсутствуют
1893	766979.45	1317411.1	данные отсутствуют	данные отсутствуют
1894	766979.44	1317411.05	данные отсутствуют	данные отсутствуют
1895	766973.11	1317401.31	данные отсутствуют	данные отсутствуют
1896	766973.08	1317401.28	данные отсутствуют	данные отсутствуют
1897	766973.03	1317401.27	данные отсутствуют	данные отсутствуют
1898	766973	1317401.28	данные отсутствуют	данные отсутствуют
1899	766964.22	1317404.69	данные отсутствуют	данные отсутствуют
1900	766955.48	1317409.06	данные отсутствуют	данные отсутствуют
1901	766947.3	1317407.62	данные отсутствуют	данные отсутствуют
1902	766947.3	1317392.59	данные отсутствуют	данные отсутствуют
1903	766947.3	1317392.57	данные отсутствуют	данные отсутствуют
1904	766943.41	1317375.52	данные отсутствуют	данные отсутствуют
1905	766943.4	1317375.5	данные отсутствуют	данные отсутствуют

Государственный регистратор		ФГИС ЕГРН
полное наименование должности	подпись	инициалы, фамилия

М.П.

Выписка из Единого государственного реестра недвижимости об объекте недвижимости
Описание местоположения земельного участка

Земельный участок			
(вид объекта недвижимости)			
Лист № ___ Раздела 3.2	Всего листов раздела 3.2 : ___	Всего разделов: ___	Всего листов выписки: ___
30.09.2021 № 99/2021/420849995			
Кадастровый номер:		02:17:000000:180(единое землепользование)	

Сведения о характерных точках границы земельного участка				
Система координат				
Зона №				
Номер точки	Координаты		Описание закрепления на местности	Средняя квадратическая погрешность определения координат характерных точек границ земельного участка, м
	X	Y		
1	2	3	4	5
1906	766943.36	1317375.46	данные отсутствуют	данные отсутствуют
1907	766926.32	1317367.66	данные отсутствуют	данные отсутствуют
1908	766926.28	1317367.65	данные отсутствуют	данные отсутствуют
1909	766926.24	1317367.66	данные отсутствуют	данные отсутствуют
1910	766913.12	1317373.98	данные отсутствуют	данные отсутствуют
1911	766898.11	1317368.18	данные отсутствуют	данные отсутствуют
1912	766898.59	1317355.09	данные отсутствуют	данные отсутствуют
1913	766898.59	1317355.07	данные отсутствуют	данные отсутствуют
1914	766894.7	1317339.96	данные отсутствуют	данные отсутствуют
1915	766894.69	1317339.94	данные отсутствуют	данные отсутствуют
1916	766894.66	1317339.9	данные отсутствуют	данные отсутствуют
1917	766894.63	1317339.89	данные отсутствуют	данные отсутствуют
1918	766877.58	1317335.03	данные отсутствуют	данные отсутствуют
1919	766877.56	1317335.03	данные отсутствуют	данные отсутствуют
1920	766863.43	1317335.51	данные отсутствуют	данные отсутствуют

Государственный регистратор		ФГИС ЕГРН
полное наименование должности	подпись	инициалы, фамилия

М.П.

Раздел 3.2

Выписка из Единого государственного реестра недвижимости об объекте недвижимости
Описание местоположения земельного участка

Земельный участок			
(вид объекта недвижимости)			
Лист № ___ Раздела 3.2	Всего листов раздела 3.2 : ___	Всего разделов: ___	Всего листов выписки: ___
30.09.2021 № 99/2021/420849995			
Кадастровый номер:		02:17:000000:180(единое землепользование)	

Сведения о характерных точках границы земельного участка				
Система координат				
Зона №				
Номер точки	Координаты		Описание закрепления на местности	Средняя квадратическая погрешность определения координат характерных точек границ земельного участка, м
	X	Y		
1	2	3	4	5
1921	766863.41	1317335.51	данные отсутствуют	данные отсутствуют
1922	766856.1	1317336.97	данные отсутствуют	данные отсутствуют
1923	766856.08	1317336.98	данные отсутствуют	данные отсутствуют
1924	766856.05	1317337	данные отсутствуют	данные отсутствуют
1925	766852.82	1317340.5	данные отсутствуют	данные отсутствуют
1926	766844.17	1317340.11	данные отсутствуют	данные отсутствуют
1927	766850.18	1317368.18	данные отсутствуют	данные отсутствуют
1928	766846.17	1317374.19	данные отсутствуют	данные отсутствуют
1929	766844.78	1317374.42	данные отсутствуют	данные отсутствуют
1930	766837.78	1317371.44	данные отсутствуют	данные отсутствуют
1931	766837.74	1317371.43	данные отсутствуют	данные отсутствуют
1932	766837.69	1317371.44	данные отсутствуют	данные отсутствуют
1933	766828.94	1317377.06	данные отсутствуют	данные отсутствуют
1934	766822.12	1317378.2	данные отсутствуют	данные отсутствуют
1935	766796.05	1317362.16	данные отсутствуют	данные отсутствуют

Государственный регистратор		ФГИС ЕГРН
полное наименование должности	подпись	инициалы, фамилия

М.П.

Земельный участок			
(вид объекта недвижимости)			
Лист № ___ Раздела 3.2	Всего листов раздела 3.2 : ___	Всего разделов: ___	Всего листов выписки: ___
30.09.2021.№ 99/2021/420849995			
Кадастровый номер:		02:17:000000:180(единое землепользование)	

Сведения о характерных точках границы земельного участка				
Система координат				
Зона №				
Номер точки	Координаты		Описание закрепления на местности	Средняя квадратическая погрешность определения координат характерных точек границ земельного участка, м
	X	Y		
1	2	3	4	5
1936	766784.03	1317388.22	данные отсутствуют	данные отсутствуют
1937	766768	1317434.34	данные отсутствуют	данные отсутствуют
1938	766749.94	1317436.34	данные отсутствуют	данные отсутствуют
1939	766742.87	1317414.46	данные отсутствуют	данные отсутствуют
1940	766745.07	1317358.19	данные отсутствуют	данные отсутствуют
1941	766742.87	1317328.4	данные отсутствуют	данные отсутствуют
1942	766715.29	1317329.5	данные отсутствуют	данные отсутствуют
1943	766697.63	1317339.44	данные отсутствуют	данные отсутствуют
1944	766698.73	1317367.01	данные отсутствуют	данные отсутствуют
1945	766687.8	1317376.2	данные отсутствуют	данные отсутствуют
1946	766679.16	1317350.1	данные отсутствуют	данные отсутствуют
1947	766671.08	1317336.62	данные отсутствуют	данные отсутствуют
1948	766671.09	1317336.12	данные отсутствуют	данные отсутствуют
1949	766671.93	1317327.9	данные отсутствуют	данные отсутствуют
1950	766671.92	1317327.86	данные отсутствуют	данные отсутствуют

Государственный регистратор		ФГИС ЕГРН
полное наименование должности	подпись	инициалы, фамилия

М.П.

Раздел 3.2

Выписка из Единого государственного реестра недвижимости об объекте недвижимости
Описание местоположения земельного участка

Земельный участок			
(вид объекта недвижимости)			
Лист № ___ Раздела 3.2	Всего листов раздела 3.2 : ___	Всего разделов: ___	Всего листов выписки: ___
30.09.2021.№ 99/2021/420849995			
Кадастровый номер:		02:17:000000:180(единое землепользование)	

Сведения о характерных точках границы земельного участка				
Система координат				
Зона №				
Номер точки	Координаты		Описание закрепления на местности	Средняя квадратическая погрешность определения координат характерных точек границ земельного участка, м
	X	Y		
1	2	3	4	5
1951	766669.81	1317323.03	данные отсутствуют	данные отсутствуют
1952	766669.77	1317322.99	данные отсутствуют	данные отсутствуют
1953	766666.19	1317321.3	данные отсутствуют	данные отсутствуют
1954	766666.14	1317321.29	данные отсутствуют	данные отсутствуют
1955	766661.72	1317321.72	данные отсутствуют	данные отсутствуют
1956	766661.68	1317321.73	данные отсутствуют	данные отсутствуют
1957	766658.95	1317323.41	данные отсутствуют	данные отсутствуют
1958	766658.93	1317323.43	данные отсутствуют	данные отсутствуют
1959	766655.36	1317327.84	данные отсутствуют	данные отсутствуют
1960	766652.85	1317329.89	данные отсутствуют	данные отсутствуют
1961	766644.06	1317330.44	данные отсутствуют	данные отсутствуют
1962	766630.55	1317338.16	данные отсутствуют	данные отсутствуют
1963	766629.13	1317337.93	данные отсутствуют	данные отсутствуют
1964	766620.31	1317333.94	данные отсутствуют	данные отсутствуют
1965	766610	1317325.31	данные отсутствуют	данные отсутствуют

Государственный регистратор		ФГИС ЕГРН
полное наименование должности	подпись	инициалы, фамилия

М.П.

Выписка из Единого государственного реестра недвижимости об объекте недвижимости
Описание местоположения земельного участка

Земельный участок			
(вид объекта недвижимости)			
Лист № ___ Раздела 3.2	Всего листов раздела 3.2 : ___	Всего разделов: ___	Всего листов выписки: ___
30.09.2021 № 99/2021/420849995			
Кадастровый номер:		02:17:000000:180(единое землепользование)	

Сведения о характерных точках границы земельного участка				
Система координат				
Зона №				
Номер точки	Координаты		Описание закрепления на местности	Средняя квадратическая погрешность определения координат характерных точек границ земельного участка, м
	X	Y		
1	2	3	4	5
1966	766609.99	1317325.3	данные отсутствуют	данные отсутствуют
1967	766605.15	1317322.14	данные отсутствуют	данные отсутствуют
1968	766605.1	1317322.13	данные отсутствуют	данные отсутствуют
1969	766605.07	1317322.13	данные отсутствуют	данные отсутствуют
1970	766601.5	1317323.19	данные отсутствуют	данные отсутствуют
1971	766598.18	1317323.85	данные отсутствуют	данные отсутствуют
1972	766590.71	1317313.59	данные отсутствуют	данные отсутствуют
1973	766585.12	1317322.28	данные отсутствуют	данные отсутствуют
1974	766583.69	1317321.51	данные отсутствуют	данные отсутствуют
1975	766576.75	1317312.69	данные отсутствуют	данные отсутствуют
1976	766567.28	1317300.69	данные отсутствуют	данные отсутствуют
1977	766567.27	1317300.68	данные отсутствуют	данные отсутствуют
1978	766560.32	1317294.57	данные отсутствуют	данные отсутствуют
1979	766560.31	1317294.56	данные отсутствуют	данные отсутствуют
1980	766560.27	1317294.55	данные отсутствуют	данные отсутствуют

Государственный регистратор		ФГИС ЕГРН
полное наименование должности	подпись	инициалы, фамилия

М.П.

Раздел 3.2

Выписка из Единого государственного реестра недвижимости об объекте недвижимости
Описание местоположения земельного участка

Земельный участок			
(вид объекта недвижимости)			
Лист № ___ Раздела 3.2	Всего листов раздела 3.2 : ___	Всего разделов: ___	Всего листов выписки: ___
30.09.2021 № 99/2021/420849995			
Кадастровый номер:		02:17:000000:180(единое землепользование)	

Сведения о характерных точках границы земельного участка				
Система координат				
Зона №				
Номер точки	Координаты		Описание закрепления на местности	Средняя квадратическая погрешность определения координат характерных точек границ земельного участка, м
	X	Y		
1	2	3	4	5
1981	766546.59	1317292.25	данные отсутствуют	данные отсутствуют
1982	766537.79	1317288.89	данные отсутствуют	данные отсутствуют
1983	766529.59	1317277.76	данные отсутствуют	данные отсутствуют
1984	766529.57	1317277.74	данные отсутствуют	данные отсутствуют
1985	766519.04	1317270.14	данные отсутствуют	данные отсутствуют
1986	766519	1317270.13	данные отсутствуют	данные отсутствуют
1987	766505.52	1317269.29	данные отсутствуют	данные отсутствуют
1988	766505.47	1317269.3	данные отсутствуют	данные отсутствуют
1989	766498.1	1317273.94	данные отсутствуют	данные отсутствуют
1990	766498.07	1317273.97	данные отсутствуют	данные отсутствуют
1991	766491.55	1317284.91	данные отсутствуют	данные отсутствуют
1992	766483.35	1317296.67	данные отсутствуют	данные отсутствуют
1993	766475.97	1317299.08	данные отсутствуют	данные отсутствуют
1994	766475.57	1317298.15	данные отсутствуют	данные отсутствуют
1995	766455.93	1317292.53	данные отсутствуют	данные отсутствуют

Государственный регистратор		ФГИС ЕГРН
полное наименование должности	подпись	инициалы, фамилия

М.П.

Земельный участок			
(вид объекта недвижимости)			
Лист № ___ Раздела 3.2	Всего листов раздела 3.2 : ___	Всего разделов: ___	Всего листов выписки: ___
30.09.2021 № 99/2021/420849995			
Кадастровый номер:		02:17:000000:180(единое землепользование)	

Сведения о характерных точках границы земельного участка				
Система координат				
Зона №				
Номер точки	Координаты		Описание закрепления на местности	Средняя квадратическая погрешность определения координат характерных точек границ земельного участка, м
	X	Y		
1	2	3	4	5
1996	766453.58	1317296.94	данные отсутствуют	данные отсутствуют
1997	766444.31	1317289.95	данные отсутствуют	данные отсутствуют
1998	766444.3	1317289.94	данные отсутствуют	данные отсутствуют
1999	766415.65	1317275.62	данные отсутствуют	данные отсутствуют
2000	766400.07	1317269.3	данные отсутствуют	данные отсутствуют
2001	766400.05	1317269.29	данные отсутствуют	данные отсутствуют
2002	766391.41	1317268.66	данные отсутствуют	данные отсутствуют
2003	766391.37	1317268.67	данные отсутствуют	данные отсутствуют
2004	766385.47	1317271.62	данные отсутствуют	данные отсутствуют
2005	766385.44	1317271.64	данные отсутствуют	данные отсутствуют
2006	766384.46	1317272.9	данные отсутствуют	данные отсутствуют
2007	766384.31	1317272.87	данные отсутствуют	данные отсутствуют
2008	766364.66	1317285.51	данные отсутствуют	данные отсутствуют
2009	766359.24	1317288.06	данные отсутствуют	данные отсутствуют
2010	766353.16	1317282.37	данные отсутствуют	данные отсутствуют

Государственный регистратор		ФГИС ЕГРН
полное наименование должности	подпись	инициалы, фамилия

М.П.

Раздел 3.2

Выписка из Единого государственного реестра недвижимости об объекте недвижимости
Описание местоположения земельного участка

Земельный участок			
(вид объекта недвижимости)			
Лист № ___ Раздела 3.2	Всего листов раздела 3.2 : ___	Всего разделов: ___	Всего листов выписки: ___
30.09.2021 № 99/2021/420849995			
Кадастровый номер:		02:17:000000:180(единое землепользование)	

Сведения о характерных точках границы земельного участка				
Система координат				
Зона №				
Номер точки	Координаты		Описание закрепления на местности	Средняя квадратическая погрешность определения координат характерных точек границ земельного участка, м
	X	Y		
1	2	3	4	5
2011	766349.8	1317276.31	данные отсутствуют	данные отсутствуют
2012	766347.07	1317266.62	данные отсутствуют	данные отсутствуют
2013	766347.06	1317266.6	данные отсутствуют	данные отсутствуют
2014	766343.27	1317257.77	данные отсутствуют	данные отсутствуют
2015	766343.24	1317257.74	данные отсутствуют	данные отсутствуют
2016	766339.5	1317255.02	данные отсутствуют	данные отсутствуют
2017	766339.48	1317255.01	данные отсутствуют	данные отсутствуют
2018	766328.6	1317252.21	данные отсутствуют	данные отсутствуют
2019	766327.27	1317251.98	данные отсутствуют	данные отсутствуют
2020	766331.42	1317243.61	данные отсутствуют	данные отсутствуют
2021	766313.56	1317219.8	данные отсутствуют	данные отсутствуют
2022	766306.42	1317157.89	данные отсутствуют	данные отсутствуют
2023	766245.7	1317138.84	данные отсутствуют	данные отсутствуют
2024	766202.83	1317125.74	данные отсутствуют	данные отсутствуют
2025	766187.36	1317141.22	данные отсутствуют	данные отсутствуют

Государственный регистратор		ФГИС ЕГРН
полное наименование должности	подпись	инициалы, фамилия

М.П.

Выписка из Единого государственного реестра недвижимости об объекте недвижимости
Описание местоположения земельного участка

Земельный участок			
(вид объекта недвижимости)			
Лист № ___ Раздела 3.2	Всего листов раздела 3.2 : ___	Всего разделов: ___	Всего листов выписки: ___
30.09.2021.№ 99/2021/420849995			
Кадастровый номер:		02:17:000000:180(единое землепользование)	

Сведения о характерных точках границы земельного участка				
Система координат				
Зона №				
Номер точки	Координаты		Описание закрепления на местности	Средняя квадратическая погрешность определения координат характерных точек границ земельного участка, м
	X	Y		
1	2	3	4	5
2026	766160.11	1317146.67	данные отсутствуют	данные отсутствуют
2027	766156.74	1317141.02	данные отсутствуют	данные отсутствуют
2028	766148.43	1317126.31	данные отсутствуют	данные отсутствуют
2029	766148.42	1317126.29	данные отсутствуют	данные отсутствуют
2030	766143.25	1317120.45	данные отсутствуют	данные отсутствуют
2031	766143.23	1317120.43	данные отсутствуют	данные отсутствуют
2032	766143.2	1317120.42	данные отсутствуют	данные отсутствуют
2033	766123.86	1317116.75	данные отсутствуют	данные отсутствуют
2034	766117.11	1317109.07	данные отсутствуют	данные отсутствуют
2035	766130.21	1317068.59	данные отсутствуют	данные отсутствуют
2036	766119.57	1317057.49	данные отсутствуют	данные отсутствуют
2037	766243.07	1316943.86	данные отсутствуют	данные отсутствуют
2038	765906.98	1316621.77	данные отсутствуют	данные отсутствуют
2039	765912.59	1316584.18	данные отсутствуют	данные отсутствуют
2040	765871.98	1316572.76	данные отсутствуют	данные отсутствуют

Государственный регистратор		ФГИС ЕГРН
полное наименование должности	подпись	инициалы, фамилия

М.П.

Раздел 3.2

Выписка из Единого государственного реестра недвижимости об объекте недвижимости
Описание местоположения земельного участка

Земельный участок			
(вид объекта недвижимости)			
Лист № ___ Раздела 3.2	Всего листов раздела 3.2 : ___	Всего разделов: ___	Всего листов выписки: ___
30.09.2021.№ 99/2021/420849995			
Кадастровый номер:		02:17:000000:180(единое землепользование)	

Сведения о характерных точках границы земельного участка				
Система координат				
Зона №				
Номер точки	Координаты		Описание закрепления на местности	Средняя квадратическая погрешность определения координат характерных точек границ земельного участка, м
	X	Y		
1	2	3	4	5
2041	765500.88	1316194.66	данные отсутствуют	данные отсутствуют
2042	765129.77	1316033.61	данные отсутствуют	данные отсутствуют
2043	765017.74	1316061.62	данные отсутствуют	данные отсутствуют
2044	764821.69	1315956.59	данные отсутствуют	данные отсутствуют
2045	764765.68	1315865.57	данные отсутствуют	данные отсутствуют
2046	764661.07	1315868.89	данные отсутствуют	данные отсутствуют
2047	764658.14	1315868.98	данные отсутствуют	данные отсутствуют
2048	764648.96	1315854	данные отсутствуют	данные отсутствуют
2049	764647.73	1315849.6	данные отсутствуют	данные отсутствуют
2050	764646.13	1315838.5	данные отсутствуют	данные отсутствуют
2051	764646.34	1315839.12	данные отсутствуют	данные отсутствуют
2052	769603.03	1316956.89	данные отсутствуют	данные отсутствуют
2053	769668.83	1316983.85	данные отсутствуют	данные отсутствуют
2054	769676.39	1316987.18	данные отсутствуют	данные отсутствуют
2055	769665.89	1316991.45	данные отсутствуют	данные отсутствуют

Государственный регистратор		ФГИС ЕГРН
полное наименование должности	подпись	инициалы, фамилия

М.П.

Земельный участок			
(вид объекта недвижимости)			
Лист № ___	Раздела 3.2	Всего листов раздела 3.2 : ___	Всего разделов: ___
Всего листов выписки: ___			
30.09.2021.№ 99/2021/420849995			
Кадастровый номер:		02:17:000000:180(единое землепользование)	

Сведения о характерных точках границы земельного участка				
Система координат				
Зона №				
Номер точки	Координаты		Описание закрепления на местности	Средняя квадратическая погрешность определения координат характерных точек границ земельного участка, м
	X	Y		
1	2	3	4	5
2056	769657.32	1317012.02	данные отсутствуют	данные отсутствуют
2057	769664.75	1317028.59	данные отсутствуют	данные отсутствуют
2058	769658.27	1317043.7	данные отсутствуют	данные отсутствуют
2059	769646.3	1317040.6	данные отсутствуют	данные отсутствуют
2060	769637.16	1317001.16	данные отсутствуют	данные отсутствуют
2061	769633.32	1317001.16	данные отсутствуют	данные отсутствуют
2062	769623.44	1317001.16	данные отсутствуют	данные отсутствуют
2063	769619.6	1317001.16	данные отсутствуют	данные отсутствуют
2064	769622.46	1317040.02	данные отсутствуют	данные отсутствуют
2065	769633.32	1317054.31	данные отсутствуют	данные отсутствуют
2066	769646.46	1317072.6	данные отсутствуют	данные отсутствуют
2067	769649.8	1317092.6	данные отсутствуют	данные отсутствуют
2068	769649.55	1317092.61	данные отсутствуют	данные отсутствуют
2069	769639.08	1317097.33	данные отсутствуют	данные отсутствуют
2070	769635.36	1317095.62	данные отсутствуют	данные отсутствуют

Государственный регистратор		ФГИС ЕГРН
полное наименование должности	подпись	инициалы, фамилия

М.П.

Раздел 3.2

Выписка из Единого государственного реестра недвижимости об объекте недвижимости
Описание местоположения земельного участка

Земельный участок			
(вид объекта недвижимости)			
Лист № ___	Раздела 3.2	Всего листов раздела 3.2 : ___	Всего разделов: ___
Всего листов выписки: ___			
30.09.2021.№ 99/2021/420849995			
Кадастровый номер:		02:17:000000:180(единое землепользование)	

Сведения о характерных точках границы земельного участка				
Система координат				
Зона №				
Номер точки	Координаты		Описание закрепления на местности	Средняя квадратическая погрешность определения координат характерных точек границ земельного участка, м
	X	Y		
1	2	3	4	5
2071	769635.32	1317095.61	данные отсутствуют	данные отсутствуют
2072	769635.27	1317095.62	данные отсутствуют	данные отсутствуют
2073	769615.54	1317107.55	данные отсутствуют	данные отсутствуют
2074	769615.53	1317107.57	данные отсутствуют	данные отсутствуют
2075	769614.87	1317108.24	данные отсутствуют	данные отсутствуют
2076	769609.29	1317110.75	данные отсутствуют	данные отсутствуют
2077	769584.27	1317128.77	данные отсутствуют	данные отсутствуют
2078	769555.89	1317145.11	данные отсутствуют	данные отсутствуют
2079	769555.75	1317145.8	данные отсутствуют	данные отсутствуют
2080	769567.71	1317217.48	данные отсутствуют	данные отсутствуют
2081	769549.21	1317235.95	данные отсутствуют	данные отсутствуют
2082	769524.5	1317221.83	данные отсутствуют	данные отсутствуют
2083	769496.43	1317157.67	данные отсутствуют	данные отсутствуют
2084	769460.34	1317117.57	данные отсутствуют	данные отсутствуют
2085	769459.02	1317118.9	данные отсутствуют	данные отсутствуют

Государственный регистратор		ФГИС ЕГРН
полное наименование должности	подпись	инициалы, фамилия

М.П.

Выписка из Единого государственного реестра недвижимости об объекте недвижимости
Описание местоположения земельного участка

Земельный участок			
(вид объекта недвижимости)			
Лист № ___ Раздела 3.2	Всего листов раздела 3.2 : ___	Всего разделов: ___	Всего листов выписки: ___
30.09.2021 № 99/2021/420849995			
Кадастровый номер:		02:17:000000:180(единое землепользование)	

Сведения о характерных точках границы земельного участка				
Система координат				
Зона №				
Номер точки	Координаты		Описание закрепления на местности	Средняя квадратическая погрешность определения координат характерных точек границ земельного участка, м
	X	Y		
1	2	3	4	5
2086	769457.12	1317116.79	данные отсутствуют	данные отсутствуют
2087	769456.43	1317116.57	данные отсутствуют	данные отсутствуют
2088	769455.79	1317116.86	данные отсутствуют	данные отсутствуют
2089	769439.85	1317132.86	данные отсутствуют	данные отсутствуют
2090	769439.5	1317132.87	данные отсутствуют	данные отсутствуют
2091	769439.46	1317132.88	данные отсутствуют	данные отсутствуют
2092	769439.45	1317132.89	данные отсутствуют	данные отсутствуют
2093	769430.19	1317139.96	данные отсутствуют	данные отсутствуют
2094	769430.16	1317139.99	данные отсутствуют	данные отсутствуют
2095	769430.15	1317140	данные отсутствуют	данные отсутствуют
2096	769426.5	1317150.96	данные отсутствуют	данные отсутствуют
2097	769426.5	1317150.99	данные отсутствуют	данные отсутствуют
2098	769426.5	1317151.01	данные отсутствуют	данные отсутствуют
2099	769429.67	1317162.93	данные отсутствуют	данные отсутствуют
2100	769429.68	1317162.95	данные отсутствуют	данные отсутствуют

Государственный регистратор		ФГИС ЕГРН
полное наименование должности	подпись	инициалы, фамилия

М.П.

Выписка из Единого государственного реестра недвижимости об объекте недвижимости
Описание местоположения земельного участка

Земельный участок			
(вид объекта недвижимости)			
Лист № ___ Раздела 3.2	Всего листов раздела 3.2 : ___	Всего разделов: ___	Всего листов выписки: ___
30.09.2021 № 99/2021/420849995			
Кадастровый номер:		02:17:000000:180(единое землепользование)	

Сведения о характерных точках границы земельного участка				
Система координат				
Зона №				
Номер точки	Координаты		Описание закрепления на местности	Средняя квадратическая погрешность определения координат характерных точек границ земельного участка, м
	X	Y		
1	2	3	4	5
2101	769429.7	1317162.98	данные отсутствуют	данные отсутствуют
2102	769441.63	1317173.22	данные отсутствуют	данные отсутствуют
2103	769441.65	1317173.23	данные отсутствуют	данные отсутствуют
2104	769442.03	1317173.42	данные отсутствуют	данные отсутствуют
2105	769443.66	1317178.31	данные отсутствуют	данные отсутствуют
2106	769474.94	1317221.31	данные отсутствуют	данные отсутствуют
2107	769428.28	1317236.86	данные отсутствуют	данные отсутствуют
2108	769395.69	1317236.86	данные отсутствуют	данные отсутствуют
2109	769376.13	1317197.77	данные отсутствуют	данные отсутствуют
2110	769380.14	1317137.63	данные отсутствуют	данные отсутствуют
2111	769377.15	1317137.23	данные отсутствуют	данные отсутствуют
2112	769377.08	1317137	данные отсутствуют	данные отсутствуют
2113	769376.43	1317136.64	данные отсутствуют	данные отсутствуют
2114	769320	1317129.11	данные отсутствуют	данные отсутствуют
2115	769320	1317114.1	данные отсутствуют	данные отсутствуют

Государственный регистратор		ФГИС ЕГРН
полное наименование должности	подпись	инициалы, фамилия

М.П.

Выписка из Единого государственного реестра недвижимости об объекте недвижимости
Описание местоположения земельного участка

Земельный участок			
<small>(вид объекта недвижимости)</small>			
Лист № ___	Раздела 3.2	Всего листов раздела 3.2 : ___	Всего разделов: ___
Всего листов выписки: ___			
30.09.2021.№ 99/2021/420849995			
Кадастровый номер:		02:17:000000:180(единое землепользование)	

Сведения о характерных точках границы земельного участка				
Система координат				
Зона №				
Номер точки	Координаты		Описание закрепления на местности	Средняя квадратическая погрешность определения координат характерных точек границ земельного участка, м
	X	Y		
1	2	3	4	5
2116	769320.49	1317112.28	данные отсутствуют	данные отсутствуют
2117	769320.49	1317112.26	данные отсутствуют	данные отсутствуют
2118	769320.49	1317112.24	данные отсутствуют	данные отсутствуют
2119	769320	1317110.22	данные отсутствуют	данные отсутствуют
2120	769320	1317089.51	данные отсутствуют	данные отсутствуют
2121	769317.13	1317090.12	данные отсутствуют	данные отсутствуют
2122	769317.13	1317089.26	данные отсутствуют	данные отсутствуют
2123	769316.71	1317088.67	данные отсутствуют	данные отсутствуют
2124	769315.95	1317088.53	данные отсутствуют	данные отсутствуют
2125	769259.28	1317100.88	данные отсутствуют	данные отсутствуют
2126	769227.78	1317136.3	данные отсутствуют	данные отсутствуют
2127	769195.7	1317125.6	данные отсутствуют	данные отсутствуют
2128	769195.49	1317125.83	данные отсутствуют	данные отсутствуют
2129	769191.77	1317124.6	данные отсутствуют	данные отсутствуют
2130	769191.12	1317124.93	данные отсутствуют	данные отсутствуют

Государственный регистратор		ФГИС ЕГРН
полное наименование должности	подпись	инициалы, фамилия

М.П.

Раздел 3.2

Выписка из Единого государственного реестра недвижимости об объекте недвижимости
Описание местоположения земельного участка

Земельный участок			
<small>(вид объекта недвижимости)</small>			
Лист № ___	Раздела 3.2	Всего листов раздела 3.2 : ___	Всего разделов: ___
Всего листов выписки: ___			
30.09.2021.№ 99/2021/420849995			
Кадастровый номер:		02:17:000000:180(единое землепользование)	

Сведения о характерных точках границы земельного участка				
Система координат				
Зона №				
Номер точки	Координаты		Описание закрепления на местности	Средняя квадратическая погрешность определения координат характерных точек границ земельного участка, м
	X	Y		
1	2	3	4	5
2131	769155.88	1317164.09	данные отсутствуют	данные отсутствуют
2132	769131.54	1317153.66	данные отсутствуют	данные отсутствуют
2133	769163.62	1317093.52	данные отсутствуют	данные отсутствуют
2134	769160.17	1317092.66	данные отсутствуют	данные отсутствуют
2135	769160.02	1317092.55	данные отсутствуют	данные отсутствуют
2136	769152.76	1317090.8	данные отсутствуют	данные отсутствуют
2137	769147.58	1317089.51	данные отсутствуют	данные отсутствуют
2138	769147.49	1317089.54	данные отсутствуют	данные отсутствуют
2139	769143.42	1317088.56	данные отсутствуют	данные отсутствуют
2140	769097.99	1317103.71	данные отсутствуют	данные отсутствуют
2141	769067.39	1317065.45	данные отсутствуют	данные отсутствуют
2142	769066.03	1317067	данные отсутствуют	данные отсутствуют
2143	769064.15	1317064.65	данные отсутствуют	данные отсутствуют
2144	769063.45	1317064.45	данные отсутствуют	данные отсутствуют
2145	769062.81	1317064.78	данные отсутствуют	данные отсутствуют

Государственный регистратор		ФГИС ЕГРН
полное наименование должности	подпись	инициалы, фамилия

М.П.

Выписка из Единого государственного реестра недвижимости об объекте недвижимости
Описание местоположения земельного участка

Земельный участок			
(вид объекта недвижимости)			
Лист № ___	Раздела 3.2	Всего листов раздела 3.2 : ___	Всего разделов: ___
Всего листов выписки: ___			
30.09.2021.№ 99/2021/420849995			
Кадастровый номер:		02:17:000000:180(единое землепользование)	

Сведения о характерных точках границы земельного участка				
Система координат				
Зона №				
Номер точки	Координаты		Описание закрепления на местности	Средняя квадратическая погрешность определения координат характерных точек границ земельного участка, м
	X	Y		
1	2	3	4	5
2146	769034.77	1317096.82	данные отсутствуют	данные отсутствуют
2147	769007.08	1317120.55	данные отсутствуют	данные отсутствуют
2148	768954.63	1317116.81	данные отсутствуют	данные отсутствуют
2149	768940.53	1317094.65	данные отсутствуют	данные отсутствуют
2150	768941.52	1317089.88	данные отсутствуют	данные отсутствуют
2151	768941.52	1317089.86	данные отсутствуют	данные отсутствуют
2152	768941.77	1317080.59	данные отсутствуют	данные отсутствуют
2153	768941.76	1317080.55	данные отсутствуют	данные отсутствуют
2154	768941.75	1317080.53	данные отсутствуют	данные отсутствуют
2155	768935.17	1317073.48	данные отсутствуют	данные отсутствуют
2156	768935.15	1317073.46	данные отсутствуют	данные отсутствуют
2157	768935.11	1317073.45	данные отсутствуют	данные отсутствуют
2158	768925.12	1317071.99	данные отсутствуют	данные отсутствуют
2159	768925.08	1317072	данные отсутствуют	данные отсутствуют
2160	768923.64	1317072.63	данные отсутствуют	данные отсутствуют

Государственный регистратор		ФГИС ЕГРН
полное наименование должности	подпись	инициалы, фамилия

М.П.

Раздел 3.2

Выписка из Единого государственного реестра недвижимости об объекте недвижимости
Описание местоположения земельного участка

Земельный участок			
(вид объекта недвижимости)			
Лист № ___	Раздела 3.2	Всего листов раздела 3.2 : ___	Всего разделов: ___
Всего листов выписки: ___			
30.09.2021.№ 99/2021/420849995			
Кадастровый номер:		02:17:000000:180(единое землепользование)	

Сведения о характерных точках границы земельного участка				
Система координат				
Зона №				
Номер точки	Координаты		Описание закрепления на местности	Средняя квадратическая погрешность определения координат характерных точек границ земельного участка, м
	X	Y		
1	2	3	4	5
2161	768923.14	1317072.47	данные отсутствуют	данные отсутствуют
2162	768922.5	1317072.76	данные отсутствуют	данные отсутствуют
2163	768921.85	1317073.41	данные отсутствуют	данные отсутствуют
2164	768917.27	1317075.41	данные отсутствуют	данные отсутствуют
2165	768917.24	1317075.45	данные отсутствуют	данные отсутствуют
2166	768914.48	1317080.78	данные отсутствуют	данные отсутствуют
2167	768891.59	1317103.67	данные отсутствуют	данные отсутствуют
2168	768862.32	1317087.41	данные отсутствуют	данные отсутствуют
2169	768862.57	1317078.73	данные отсутствуют	данные отсутствуют
2170	768882.94	1317041.39	данные отсутствуют	данные отсутствуют
2171	768862.89	1317005.31	данные отсутствуют	данные отсутствуют
2172	768860.28	1317005.71	данные отсутствуют	данные отсутствуют
2173	768859.59	1317004.47	данные отсутствуют	данные отсутствуют
2174	768858.9	1317004.32	данные отсутствуют	данные отсутствуют
2175	768832.83	1317008.34	данные отсутствуют	данные отсутствуют

Государственный регистратор		ФГИС ЕГРН
полное наименование должности	подпись	инициалы, фамилия

М.П.

Выписка из Единого государственного реестра недвижимости об объекте недвижимости
Описание местоположения земельного участка

Земельный участок			
(вид объекта недвижимости)			
Лист № ___ Раздела 3.2	Всего листов раздела 3.2 : ___	Всего разделов: ___	Всего листов выписки: ___
30.09.2021 № 99/2021/420849995			
Кадастровый номер:		02:17:000000:180(единое землепользование)	

Сведения о характерных точках границы земельного участка				
Система координат				
Зона №				
Номер точки	Координаты		Описание закрепления на местности	Средняя квадратическая погрешность определения координат характерных точек границ земельного участка, м
	X	Y		
1	2	3	4	5
2176	768822.56	1317006.57	данные отсутствуют	данные отсутствуют
2177	768822.54	1317006.57	данные отсутствуют	данные отсутствуют
2178	768822.51	1317006.57	данные отсутствуют	данные отсутствуют
2179	768810.61	1317010.37	данные отсутствуют	данные отсутствуют
2180	768810.6	1317010.38	данные отсутствуют	данные отсутствуют
2181	768810.57	1317010.41	данные отсутствуют	данные отсутствуют
2182	768809.55	1317011.92	данные отсутствуют	данные отсутствуют
2183	768806.7	1317012.36	данные отсутствуют	данные отсутствуют
2184	768806.11	1317012.76	данные отсутствуют	данные отсутствуют
2185	768778.1	1317052.76	данные отсутствуют	данные отсутствуют
2186	768740.47	1317086.98	данные отсутствуют	данные отсутствуют
2187	768728.54	1317090.74	данные отсутствуют	данные отсутствуют
2188	768728.52	1317090.75	данные отсутствуют	данные отсутствуют
2189	768728.49	1317090.79	данные отсутствуют	данные отсутствуют
2190	768728.48	1317090.8	данные отсутствуют	данные отсутствуют

Государственный регистратор		ФГИС ЕГРН
полное наименование должности	подпись	инициалы, фамилия

М.П.

Раздел 3.2

Выписка из Единого государственного реестра недвижимости об объекте недвижимости
Описание местоположения земельного участка

Земельный участок			
(вид объекта недвижимости)			
Лист № ___ Раздела 3.2	Всего листов раздела 3.2 : ___	Всего разделов: ___	Всего листов выписки: ___
30.09.2021 № 99/2021/420849995			
Кадастровый номер:		02:17:000000:180(единое землепользование)	

Сведения о характерных точках границы земельного участка				
Система координат				
Зона №				
Номер точки	Координаты		Описание закрепления на местности	Средняя квадратическая погрешность определения координат характерных точек границ земельного участка, м
	X	Y		
1	2	3	4	5
2191	768725.55	1317100.29	данные отсутствуют	данные отсутствуют
2192	768725.55	1317100.32	данные отсутствуют	данные отсутствуют
2193	768725.56	1317100.36	данные отсутствуют	данные отсутствуют
2194	768731.17	1317110.85	данные отсутствуют	данные отсутствуют
2195	768731.19	1317110.87	данные отсутствуют	данные отсутствуют
2196	768733.76	1317113.15	данные отсутствуют	данные отсутствуют
2197	768733.76	1317131.47	данные отсутствуют	данные отсутствуют
2198	768702.51	1317117.57	данные отсутствуют	данные отсутствуют
2199	768664.66	1317106.22	данные отсутствуют	данные отсутствуют
2200	768663.62	1317103.46	данные отсутствуют	данные отсутствуют
2201	768657.53	1317088.34	данные отсутствуют	данные отсутствуют
2202	768657.5	1317088.3	данные отсутствуют	данные отсутствуют
2203	768657.47	1317088.29	данные отсутствуют	данные отсутствуют
2204	768642.86	1317085.62	данные отсутствуют	данные отсутствуют
2205	768642.83	1317085.62	данные отсутствуют	данные отсутствуют

Государственный регистратор		ФГИС ЕГРН
полное наименование должности	подпись	инициалы, фамилия

М.П.

Выписка из Единого государственного реестра недвижимости об объекте недвижимости
Описание местоположения земельного участка

Земельный участок			
(вид объекта недвижимости)			
Лист № ___ Раздела 3.2	Всего листов раздела 3.2 : ___	Всего разделов: ___	Всего листов выписки: ___
30.09.2021.№ 99/2021/420849995			
Кадастровый номер:		02:17:000000:180(единое землепользование)	

Сведения о характерных точках границы земельного участка				
Система координат				
Зона №				
Номер точки	Координаты		Описание закрепления на местности	Средняя квадратическая погрешность определения координат характерных точек границ земельного участка, м
	X	Y		
1	2	3	4	5
2206	768637.84	1317086.44	данные отсутствуют	данные отсутствуют
2207	768626.32	1317077.48	данные отсутствуют	данные отсутствуют
2208	768623.58	1317077.27	данные отсутствуют	данные отсутствуют
2209	768622.56	1317076.48	данные отсутствуют	данные отсутствуют
2210	768572.52	1317072.64	данные отсутствуют	данные отсутствуют
2211	768534.09	1317053.42	данные отсутствуют	данные отсутствуют
2212	768532.54	1317053.63	данные отсутствуют	данные отсутствуют
2213	768532.25	1317053.49	данные отсутствуют	данные отсутствуют
2214	768521.11	1317046.66	данные отсутствуют	данные отсутствуют
2215	768521.06	1317046.65	данные отсутствуют	данные отсутствуют
2216	768521.04	1317046.65	данные отсутствуют	данные отсутствуют
2217	768509.35	1317049.09	данные отсутствуют	данные отсутствуют
2218	768509.33	1317049.1	данные отсутствуют	данные отсутствуют
2219	768509.31	1317049.11	данные отсутствуют	данные отсутствуют
2220	768500.16	1317056.43	данные отсутствуют	данные отсутствуют

Государственный регистратор		ФГИС ЕГРН
полное наименование должности	подпись	инициалы, фамилия

М.П.

Раздел 3.2

Выписка из Единого государственного реестра недвижимости об объекте недвижимости
Описание местоположения земельного участка

Земельный участок			
(вид объекта недвижимости)			
Лист № ___ Раздела 3.2	Всего листов раздела 3.2 : ___	Всего разделов: ___	Всего листов выписки: ___
30.09.2021.№ 99/2021/420849995			
Кадастровый номер:		02:17:000000:180(единое землепользование)	

Сведения о характерных точках границы земельного участка				
Система координат				
Зона №				
Номер точки	Координаты		Описание закрепления на местности	Средняя квадратическая погрешность определения координат характерных точек границ земельного участка, м
	X	Y		
1	2	3	4	5
2221	768469.9	1317060.46	данные отсутствуют	данные отсутствуют
2222	768469.3	1317060.86	данные отсутствуют	данные отсутствуют
2223	768437.11	1317105.91	данные отсутствуют	данные отсутствуют
2224	768426.05	1317109	данные отсутствуют	данные отсутствуют
2225	768426.02	1317109.02	данные отсутствуют	данные отсутствуют
2226	768408.99	1317121.67	данные отсутствуют	данные отсутствуют
2227	768395.86	1317122.89	данные отсутствуют	данные отсутствуют
2228	768385.89	1317123.38	данные отсутствуют	данные отсутствуют
2229	768385.85	1317123.39	данные отсутствуют	данные отсутствуют
2230	768385.83	1317123.4	данные отсутствуют	данные отсутствуют
2231	768380.96	1317127.29	данные отсутствуют	данные отсутствуют
2232	768380.94	1317127.32	данные отсутствуют	данные отсутствуют
2233	768380.93	1317127.37	данные отсутствуют	данные отсутствуют
2234	768381.29	1317131.53	данные отсутствуют	данные отсутствуют
2235	768377.61	1317132.66	данные отсутствуют	данные отсутствуют

Государственный регистратор		ФГИС ЕГРН
полное наименование должности	подпись	инициалы, фамилия

М.П.

Выписка из Единого государственного реестра недвижимости об объекте недвижимости
Описание местоположения земельного участка

Земельный участок			
(вид объекта недвижимости)			
Лист № ___ Раздела 3.2	Всего листов раздела 3.2 : ___	Всего разделов: ___	Всего листов выписки: ___
30.09.2021 № 99/2021/420849995			
Кадастровый номер:		02:17:000000:180(единое землепользование)	

Сведения о характерных точках границы земельного участка				
Система координат				
Зона №				
Номер точки	Координаты		Описание закрепления на местности	Средняя квадратическая погрешность определения координат характерных точек границ земельного участка, м
	X	Y		
1	2	3	4	5
2236	768306.3	1317152.46	данные отсутствуют	данные отсутствуют
2237	768233.37	1317125.6	данные отсутствуют	данные отсутствуют
2238	768210.41	1317116.67	данные отсутствуют	данные отсутствуют
2239	768209.85	1317116.09	данные отсутствуют	данные отсутствуют
2240	768202.3	1317109.28	данные отсутствуют	данные отсутствуют
2241	768194.05	1317099.56	данные отсутствуют	данные отсутствуют
2242	768189.92	1317083.02	данные отсутствуют	данные отсутствуют
2243	768189.91	1317083	данные отсутствуют	данные отсутствуют
2244	768184.55	1317070.81	данные отсутствуют	данные отсутствуют
2245	768184.54	1317070.79	данные отсутствуют	данные отсутствуют
2246	768177.23	1317061.78	данные отсутствуют	данные отсутствуют
2247	768177.21	1317061.76	данные отсутствуют	данные отсутствуют
2248	768177.19	1317061.76	данные отсутствуют	данные отсутствуют
2249	768171.35	1317059.33	данные отсутствуют	данные отсутствуют
2250	768171.32	1317059.32	данные отсутствуют	данные отсутствуют

Государственный регистратор		ФГИС ЕГРН
полное наименование должности	подпись	инициалы, фамилия

М.П.

Раздел 3.2

Выписка из Единого государственного реестра недвижимости об объекте недвижимости
Описание местоположения земельного участка

Земельный участок			
(вид объекта недвижимости)			
Лист № ___ Раздела 3.2	Всего листов раздела 3.2 : ___	Всего разделов: ___	Всего листов выписки: ___
30.09.2021 № 99/2021/420849995			
Кадастровый номер:		02:17:000000:180(единое землепользование)	

Сведения о характерных точках границы земельного участка				
Система координат				
Зона №				
Номер точки	Координаты		Описание закрепления на местности	Средняя квадратическая погрешность определения координат характерных точек границ земельного участка, м
	X	Y		
1	2	3	4	5
2251	768171.3	1317059.32	данные отсутствуют	данные отсутствуют
2252	768167.73	1317060.18	данные отсутствуют	данные отсутствуют
2253	768168.13	1317057.91	данные отсутствуют	данные отсутствуют
2254	768127.33	1317034.12	данные отсутствуют	данные отсутствуют
2255	768126.19	1317034.56	данные отсутствуют	данные отсутствуют
2256	768123.84	1317033.19	данные отсутствуют	данные отсутствуют
2257	768123.13	1317033.19	данные отсутствуют	данные отсутствуют
2258	768104.58	1317040.37	данные отсутствуют	данные отсутствуют
2259	768098.97	1317040.82	данные отсутствуют	данные отсутствуют
2260	768098.94	1317040.83	данные отсутствуют	данные отсутствуют
2261	768098.9	1317040.86	данные отсутствуют	данные отсутствуют
2262	768097.46	1317043.13	данные отсутствуют	данные отсутствуют
2263	768075.6	1317051.59	данные отсутствуют	данные отсутствуют
2264	768069.78	1317049.34	данные отсутствуют	данные отсутствуют
2265	768069.74	1317049.33	данные отсутствуют	данные отсутствуют

Государственный регистратор		ФГИС ЕГРН
полное наименование должности	подпись	инициалы, фамилия

М.П.

Выписка из Единого государственного реестра недвижимости об объекте недвижимости
Описание местоположения земельного участка

Земельный участок			
(вид объекта недвижимости)			
Лист № ___	Раздела 3.2	Всего листов раздела 3.2 : ___	Всего разделов: ___
Всего листов выписки: ___			
30.09.2021.№ 99/2021/420849995			
Кадастровый номер:		02:17:000000:180(единое землепользование)	

Сведения о характерных точках границы земельного участка				
Система координат				
Зона №				
Номер точки	Координаты		Описание закрепления на местности	Средняя квадратическая погрешность определения координат характерных точек границ земельного участка, м
	X	Y		
1	2	3	4	5
2266	768058.3	1317050.31	данные отсутствуют	данные отсутствуют
2267	768058.27	1317050.32	данные отсутствуют	данные отсутствуют
2268	768058.23	1317050.35	данные отсутствуют	данные отсутствуют
2269	768055.9	1317053.99	данные отсутствуют	данные отсутствуют
2270	768021.99	1317055.04	данные отсутствуют	данные отсутствуют
2271	768020.38	1317053.01	данные отсутствуют	данные отсутствуют
2272	768020.35	1317052.99	данные отсутствуют	данные отсутствуют
2273	768017.75	1317051.6	данные отсутствуют	данные отсутствуют
2274	768008	1317039.72	данные отсутствуют	данные отсутствуют
2275	768019.52	1317026.26	данные отсутствуют	данные отсутствуют
2276	768018.65	1316991.5	данные отсутствуют	данные отсутствуют
2277	768018.97	1316966.09	данные отсутствуют	данные отсутствуют
2278	767994.54	1316969.46	данные отсутствуют	данные отсутствуют
2279	767985.2	1316959.9	данные отсутствуют	данные отсутствуют
2280	768017.16	1316901.86	данные отсутствуют	данные отсутствуют

Государственный регистратор		ФГИС ЕГРН
полное наименование должности	подпись	инициалы, фамилия

М.П.

Раздел 3.2

Выписка из Единого государственного реестра недвижимости об объекте недвижимости
Описание местоположения земельного участка

Земельный участок			
(вид объекта недвижимости)			
Лист № ___	Раздела 3.2	Всего листов раздела 3.2 : ___	Всего разделов: ___
Всего листов выписки: ___			
30.09.2021.№ 99/2021/420849995			
Кадастровый номер:		02:17:000000:180(единое землепользование)	

Сведения о характерных точках границы земельного участка				
Система координат				
Зона №				
Номер точки	Координаты		Описание закрепления на местности	Средняя квадратическая погрешность определения координат характерных точек границ земельного участка, м
	X	Y		
1	2	3	4	5
2281	768022.44	1316838.49	данные отсутствуют	данные отсутствуют
2282	768016.6	1316796.51	данные отсутствуют	данные отсутствуют
2283	768075.25	1316825.14	данные отсутствуют	данные отсутствуют
2284	768078.59	1316876.84	данные отсутствуют	данные отсутствуют
2285	768113.33	1316961.9	данные отсутствуют	данные отсутствуют
2286	768223.11	1316995.38	данные отсутствуют	данные отсутствуют
2287	768231.31	1316950.51	данные отсутствуют	данные отсутствуют
2288	768336.02	1316942.39	данные отсутствуют	данные отсутствуют
2289	768362.67	1316937.23	данные отсутствуют	данные отсутствуют
2290	768369.54	1316909.73	данные отсутствуют	данные отсутствуют
2291	768354.49	1316892.74	данные отсутствуют	данные отсутствуют
2292	768728.74	1316996.37	данные отсутствуют	данные отсутствуют
2293	768987.81	1316940.36	данные отсутствуют	данные отсутствуют
2294	769428.93	1317045.39	данные отсутствуют	данные отсутствуют
2295	769443.89	1316900.74	данные отсутствуют	данные отсутствуют

Государственный регистратор		ФГИС ЕГРН
полное наименование должности	подпись	инициалы, фамилия

М.П.

Выписка из Единого государственного реестра недвижимости об объекте недвижимости
Описание местоположения земельного участка

Земельный участок			
<small>(вид объекта недвижимости)</small>			
Лист № ___ Раздела 3.2	Всего листов раздела 3.2 : ___	Всего разделов: ___	Всего листов выписки: ___
30.09.2021 № 99/2021/420849995			
Кадастровый номер:		02:17:000000:180(единое землепользование)	

Сведения о характерных точках границы земельного участка				
Система координат				
Зона №				
Номер точки	Координаты		Описание закрепления на местности	Средняя квадратическая погрешность определения координат характерных точек границ земельного участка, м
	X	Y		
1	2	3	4	5
2296	769467.84	1316908.02	данные отсутствуют	данные отсутствуют
2297	769478.56	1316911.76	данные отсутствуют	данные отсутствуют
2298	769506.73	1316922.75	данные отсутствуют	данные отсутствуют
2299	769507.51	1316920.07	данные отсутствуют	данные отсутствуют
2300	765689.31	1317179.1	данные отсутствуют	данные отсутствуют
2301	765549.72	1317190.88	данные отсутствуют	данные отсутствуют
2302	765549.06	1317190.88	данные отсутствуют	данные отсутствуют
2303	765477.45	1317187.94	данные отсутствуют	данные отсутствуют
2304	765460.62	1317187.63	данные отсутствуют	данные отсутствуют
2305	765379.65	1317180.45	данные отсутствуют	данные отсутствуют
2306	765375.05	1317171.82	данные отсутствуют	данные отсутствуют
2307	765369.53	1317171.29	данные отсутствуют	данные отсутствуют
2308	765368.39	1317171.27	данные отсутствуют	данные отсутствуют
2309	765325.39	1317091.12	данные отсутствуют	данные отсутствуют
2310	765305.96	1317058.63	данные отсутствуют	данные отсутствуют

Государственный регистратор		ФГИС ЕГРН
полное наименование должности	подпись	инициалы, фамилия

М.П.

Раздел 3.2

Выписка из Единого государственного реестра недвижимости об объекте недвижимости
Описание местоположения земельного участка

Земельный участок			
<small>(вид объекта недвижимости)</small>			
Лист № ___ Раздела 3.2	Всего листов раздела 3.2 : ___	Всего разделов: ___	Всего листов выписки: ___
30.09.2021 № 99/2021/420849995			
Кадастровый номер:		02:17:000000:180(единое землепользование)	

Сведения о характерных точках границы земельного участка				
Система координат				
Зона №				
Номер точки	Координаты		Описание закрепления на местности	Средняя квадратическая погрешность определения координат характерных точек границ земельного участка, м
	X	Y		
1	2	3	4	5
2311	765287.3	1317027.79	данные отсутствуют	данные отсутствуют
2312	765279.1	1317012.17	данные отсутствуют	данные отсутствуют
2313	765268.14	1316989.91	данные отсутствуют	данные отсутствуют
2314	765244.86	1316940.87	данные отсутствуют	данные отсутствуют
2315	765282.5	1316949.53	данные отсутствуют	данные отсутствуют
2316	765318.22	1316940.01	данные отсутствуют	данные отсутствуют
2317	765413.47	1316951.91	данные отсутствуют	данные отсутствуют
2318	765544.43	1317018.59	данные отсутствуют	данные отсутствуют
2319	765559.91	1317029.3	данные отсутствуют	данные отсутствуют
2320	765671.83	1317042.4	данные отсутствуют	данные отсутствуют
2321	765757.55	1317045.97	данные отсутствуют	данные отсутствуют
2322	765790.89	1317079.31	данные отсутствуют	данные отсутствуют
2323	765831.37	1317078.12	данные отсутствуют	данные отсутствуют
2324	765849.23	1317098.36	данные отсутствуют	данные отсутствуют
2325	765842.08	1317166.22	данные отсутствуют	данные отсутствуют

Государственный регистратор		ФГИС ЕГРН
полное наименование должности	подпись	инициалы, фамилия

М.П.

Выписка из Единого государственного реестра недвижимости об объекте недвижимости
Описание местоположения земельного участка

Земельный участок			
(вид объекта недвижимости)			
Лист № ___ Раздела 3.2	Всего листов раздела 3.2 : ___	Всего разделов: ___	Всего листов выписки: ___
30.09.2021 № 99/2021/420849995			
Кадастровый номер:		02:17:000000:180(единое землепользование)	

Сведения о характерных точках границы земельного участка				
Система координат				
Зона №				
Номер точки	Координаты		Описание закрепления на местности	Средняя квадратическая погрешность определения координат характерных точек границ земельного участка, м
	X	Y		
1	2	3	4	5
2326	765827.8	1317224.56	данные отсутствуют	данные отсутствуют
2327	765786.12	1317253.13	данные отсутствуют	данные отсутствуют
2328	765759.22	1317255.2	данные отсутствуют	данные отсутствуют
2329	764271.98	1314861.08	данные отсутствуют	5
2330	764259.09	1314920.02	данные отсутствуют	5
2331	764273.07	1314923.84	данные отсутствуют	5
2332	764294.53	1314945.3	данные отсутствуют	5
2333	764335.07	1314972.73	данные отсутствуют	5
2334	764345.81	1314998.96	данные отсутствуют	5
2335	764372.04	1314989.42	данные отсутствуют	5
2336	764380.39	1314958.42	данные отсутствуют	5
2337	764405.43	1314933.38	данные отсутствуют	5
2338	764398.27	1314910.72	данные отсутствуют	5
2339	764375.62	1314901.18	данные отсутствуют	5
2340	764369.65	1314888.07	данные отсутствуют	5

Государственный регистратор		ФГИС ЕГРН
полное наименование должности	подпись	инициалы, фамилия

М.П.

Выписка из Единого государственного реестра недвижимости об объекте недвижимости
Описание местоположения земельного участка

Земельный участок			
(вид объекта недвижимости)			
Лист № ___ Раздела 3.2	Всего листов раздела 3.2 : ___	Всего разделов: ___	Всего листов выписки: ___
30.09.2021 № 99/2021/420849995			
Кадастровый номер:		02:17:000000:180(единое землепользование)	

Сведения о характерных точках границы земельного участка				
Система координат				
Зона №				
Номер точки	Координаты		Описание закрепления на местности	Средняя квадратическая погрешность определения координат характерных точек границ земельного участка, м
	X	Y		
1	2	3	4	5
2341	764352.96	1314876.14	данные отсутствуют	5
2342	764321.96	1314879.72	данные отсутствуют	5
2343	764294.53	1314874.95	данные отсутствуют	5
2344	764271.7	1313491.42	данные отсутствуют	данные отсутствуют
2345	764314.92	1313523.46	данные отсутствуют	данные отсутствуют
2346	764330.68	1313536.19	данные отсутствуют	данные отсутствуют
2347	764319.31	1313550.2	данные отсутствуют	данные отсутствуют
2348	764302.74	1313537.26	данные отсутствуют	данные отсутствуют
2349	764302.41	1313537.26	данные отсутствуют	данные отсутствуют
2350	764200.44	1313726.67	данные отсутствуют	данные отсутствуют
2351	764032.8	1313859.82	данные отсутствуют	данные отсутствуют
2352	764062.07	1313925.32	данные отсутствуют	данные отсутствуют
2353	764100.44	1314011.2	данные отсутствуют	данные отсутствуют
2354	764122.56	1314060.7	данные отсутствуют	данные отсутствуют
2355	764123.46	1314101.49	данные отсутствуют	данные отсутствуют

Государственный регистратор		ФГИС ЕГРН
полное наименование должности	подпись	инициалы, фамилия

М.П.

Выписка из Единого государственного реестра недвижимости об объекте недвижимости
Описание местоположения земельного участка

Земельный участок			
<small>(вид объекта недвижимости)</small>			
Лист № ___ Раздела 3.2	Всего листов раздела 3.2 : ___	Всего разделов: ___	Всего листов выписки: ___
30.09.2021 № 99/2021/420849995			
Кадастровый номер:		02:17:000000:180(единое землепользование)	

Сведения о характерных точках границы земельного участка				
Система координат				
Зона №				
Номер точки	Координаты		Описание закрепления на местности	Средняя квадратическая погрешность определения координат характерных точек границ земельного участка, м
	X	Y		
1	2	3	4	5
2356	764084.06	1314085.08	данные отсутствуют	данные отсутствуют
2357	763957.01	1313980.61	данные отсутствуют	данные отсутствуют
2358	763865.27	1313863.58	данные отсутствуют	данные отсутствуют
2359	763741.89	1313655.89	данные отсутствуют	данные отсутствуют
2360	763742.36	1313653.57	данные отсутствуют	данные отсутствуют
2361	763742.36	1313653.55	данные отсутствуют	данные отсутствуют
2362	763742.36	1313653.53	данные отсутствуют	данные отсутствуют
2363	763738.51	1313638.14	данные отсутствуют	данные отсутствуют
2364	763738.5	1313638.12	данные отсутствуют	данные отсутствуют
2365	763733.83	1313629.34	данные отсутствуют	данные отсутствуют
2366	763729.99	1313622.18	данные отсутствуют	данные отсутствуют
2367	763729.97	1313622.15	данные отсутствуют	данные отсутствуют
2368	763720.35	1313614.46	данные отсутствуют	данные отсутствуют
2369	763720.34	1313614.45	данные отсутствуют	данные отсутствуют
2370	763720.3	1313614.44	данные отсутствуют	данные отсутствуют

Государственный регистратор		ФГИС ЕГРН
полное наименование должности	подпись	инициалы, фамилия

М.П.

Раздел 3.2

Выписка из Единого государственного реестра недвижимости об объекте недвижимости
Описание местоположения земельного участка

Земельный участок			
<small>(вид объекта недвижимости)</small>			
Лист № ___ Раздела 3.2	Всего листов раздела 3.2 : ___	Всего разделов: ___	Всего листов выписки: ___
30.09.2021 № 99/2021/420849995			
Кадастровый номер:		02:17:000000:180(единое землепользование)	

Сведения о характерных точках границы земельного участка				
Система координат				
Зона №				
Номер точки	Координаты		Описание закрепления на местности	Средняя квадратическая погрешность определения координат характерных точек границ земельного участка, м
	X	Y		
1	2	3	4	5
2371	763707.1	1313612.79	данные отсутствуют	данные отсутствуют
2372	763707.08	1313612.79	данные отсутствуют	данные отсутствуют
2373	763695.54	1313615.54	данные отсутствуют	данные отсутствуют
2374	763695.52	1313615.55	данные отсутствуют	данные отсутствуют
2375	763695.49	1313615.57	данные отсутствуют	данные отсутствуют
2376	763692.79	1313618.57	данные отсутствуют	данные отсутствуют
2377	763631.68	1313583.59	данные отсутствуют	данные отсутствуют
2378	763633.44	1313576.45	данные отсутствуют	данные отсутствуют
2379	763655.23	1313529.52	данные отсутствуют	данные отсутствуют
2380	763640.15	1313517.79	данные отсутствуют	данные отсутствуют
2381	763656.91	1313489.3	данные отсутствуют	данные отсутствуют
2382	763645.18	1313482.59	данные отсутствуют	данные отсутствуют
2383	763626.74	1313455.77	данные отсутствуют	данные отсутствуют
2384	763646.85	1313444.04	данные отсутствуют	данные отсутствуют
2385	763705.51	1313432.31	данные отсутствуют	данные отсутствуют

Государственный регистратор		ФГИС ЕГРН
полное наименование должности	подпись	инициалы, фамилия

М.П.

Выписка из Единого государственного реестра недвижимости об объекте недвижимости
Описание местоположения земельного участка

Земельный участок			
(вид объекта недвижимости)			
Лист № ___	Раздела 3.2	Всего листов раздела 3.2 : ___	Всего разделов: ___
Всего листов выписки: ___			
30.09.2021 № 99/2021/420849995			
Кадастровый номер:		02:17:000000:180(единое землепользование)	

Сведения о характерных точках границы земельного участка				
Система координат				
Зона №				
Номер точки	Координаты		Описание закрепления на местности	Средняя квадратическая погрешность определения координат характерных точек границ земельного участка, м
	X	Y		
1	2	3	4	5
2386	763715.57	1313412.19	данные отсутствуют	данные отсутствуют
2387	763716.73	1313410.91	данные отсутствуют	данные отсутствуют
2388	763850.47	1313428.42	данные отсутствуют	данные отсутствуют
2389	763923.99	1313437.08	данные отсутствуют	данные отсутствуют
2390	764103.56	1313460.18	данные отсутствуют	данные отсутствуют
2391	764185.07	1313468.84	данные отсутствуют	данные отсутствуют
2392	764239.55	1313478.28	данные отсутствуют	данные отсутствуют
2393	766398.33	1311736.17	данные отсутствуют	данные отсутствуют
2394	766448.09	1311751.91	данные отсутствуют	данные отсутствуют
2395	766584.89	1311790.51	данные отсутствуют	данные отсутствуют
2396	766627	1311806.87	данные отсутствуют	данные отсутствуют
2397	766704.27	1311832.64	данные отсутствуют	данные отсутствуют
2398	766769.86	1311847.86	данные отсутствуют	данные отсутствуют
2399	766870.49	1311865.42	данные отсутствуют	данные отсутствуют
2400	766975.61	1311882.94	данные отсутствуют	данные отсутствуют

Государственный регистратор		ФГИС ЕГРН
полное наименование должности	подпись	инициалы, фамилия

М.П.

Выписка из Единого государственного реестра недвижимости об объекте недвижимости
Описание местоположения земельного участка

Земельный участок			
(вид объекта недвижимости)			
Лист № ___	Раздела 3.2	Всего листов раздела 3.2 : ___	Всего разделов: ___
Всего листов выписки: ___			
30.09.2021 № 99/2021/420849995			
Кадастровый номер:		02:17:000000:180(единое землепользование)	

Сведения о характерных точках границы земельного участка				
Система координат				
Зона №				
Номер точки	Координаты		Описание закрепления на местности	Средняя квадратическая погрешность определения координат характерных точек границ земельного участка, м
	X	Y		
1	2	3	4	5
2401	767019.84	1311907.38	данные отсутствуют	данные отсутствуют
2402	767087.63	1311961.13	данные отсутствуют	данные отсутствуют
2403	767100.97	1311971.66	данные отсутствуют	данные отсутствуют
2404	767095.22	1311981.25	данные отсутствуют	данные отсутствуют
2405	767093.52	1311975.17	данные отсутствуют	данные отсутствуют
2406	767087.73	1311972.28	данные отсутствуют	данные отсутствуют
2407	767081.21	1311986.58	данные отсутствуют	данные отсутствуют
2408	766971.27	1311902.5	данные отсутствуют	данные отсутствуют
2409	766740.21	1311856.99	данные отсутствуют	данные отсутствуют
2410	766586.99	1311844.49	данные отсутствуют	данные отсутствуют
2411	766580.25	1311836.24	данные отсутствуют	данные отсутствуют
2412	766554.2	1311825.63	данные отсутствуют	данные отсутствуют
2413	766556.98	1311837.21	данные отсутствуют	данные отсутствуют
2414	766425.12	1311772.97	данные отсутствуют	данные отсутствуют
2415	766239.57	1311730.96	данные отсутствуют	данные отсутствуют

Государственный регистратор		ФГИС ЕГРН
полное наименование должности	подпись	инициалы, фамилия

М.П.

Выписка из Единого государственного реестра недвижимости об объекте недвижимости
Описание местоположения земельного участка

Земельный участок			
<small>(вид объекта недвижимости)</small>			
Лист № ___ Раздела 3.2	Всего листов раздела 3.2 : ___	Всего разделов: ___	Всего листов выписки: ___
30.09.2021 № 99/2021/420849995			
Кадастровый номер:		02:17:000000:180(единое землепользование)	

Сведения о характерных точках границы земельного участка				
Система координат				
Зона №				
Номер точки	Координаты		Описание закрепления на местности	Средняя квадратическая погрешность определения координат характерных точек границ земельного участка, м
	X	Y		
1	2	3	4	5
2416	766155.55	1311692.45	данные отсутствуют	данные отсутствуют
2417	766015.51	1311653.94	данные отсутствуют	данные отсутствуют
2418	765983.41	1311651.47	данные отсутствуют	данные отсутствуют
2419	765979.18	1311646.18	данные отсутствуют	данные отсутствуют
2420	765972.43	1311641.35	данные отсутствуют	данные отсутствуют
2421	765966.74	1311656.51	данные отсутствуют	данные отсутствуют
2422	765711.99	1311621.48	данные отсутствуют	данные отсутствуют
2423	765699.39	1311606.62	данные отсутствуют	данные отсутствуют
2424	765656.96	1311610.49	данные отсутствуют	данные отсутствуют
2425	765649.49	1311626.93	данные отсутствуют	данные отсутствуют
2426	765658.53	1311629.61	данные отсутствуют	данные отсутствуют
2427	765467.14	1311926.26	данные отсутствуют	данные отсутствуют
2428	765433.11	1311940.44	данные отсутствуют	данные отсутствуют
2429	765427.32	1311960.7	данные отсутствуют	данные отсутствуют
2430	765455.3	1311966.49	данные отсутствуют	данные отсутствуют

Государственный регистратор		ФГИС ЕГРН
полное наименование должности	подпись	инициалы, фамилия

М.П.

Раздел 3.2

Выписка из Единого государственного реестра недвижимости об объекте недвижимости
Описание местоположения земельного участка

Земельный участок			
<small>(вид объекта недвижимости)</small>			
Лист № ___ Раздела 3.2	Всего листов раздела 3.2 : ___	Всего разделов: ___	Всего листов выписки: ___
30.09.2021 № 99/2021/420849995			
Кадастровый номер:		02:17:000000:180(единое землепользование)	

Сведения о характерных точках границы земельного участка				
Система координат				
Зона №				
Номер точки	Координаты		Описание закрепления на местности	Средняя квадратическая погрешность определения координат характерных точек границ земельного участка, м
	X	Y		
1	2	3	4	5
2431	765604.84	1312029.2	данные отсутствуют	данные отсутствуют
2432	765713.86	1312093.84	данные отсутствуют	данные отсутствуют
2433	765750.52	1312172.96	данные отсутствуют	данные отсутствуют
2434	765840.25	1312253.03	данные отсутствуют	данные отсутствуют
2435	766036.1	1312323.46	данные отсутствуют	данные отсутствуют
2436	766061.19	1312347.58	данные отсутствуют	данные отсутствуют
2437	766116.18	1312359.16	данные отсутствуют	данные отсутствуют
2438	766262.83	1312459.5	данные отсутствуют	данные отсутствуют
2439	766326.51	1312467.22	данные отсутствуют	данные отсутствуют
2440	766368.96	1312503.88	данные отсутствуют	данные отсутствуют
2441	766450.96	1312561.77	данные отсутствуют	данные отсутствуют
2442	766633.31	1312696.84	данные отсутствуют	данные отсутствуют
2443	766633.31	1312718.2	данные отсутствуют	данные отсутствуют
2444	766316.59	1312490.66	данные отсутствуют	данные отсутствуют
2445	766271.08	1312494.16	данные отсутствуют	данные отсутствуют

Государственный регистратор		ФГИС ЕГРН
полное наименование должности	подпись	инициалы, фамилия

М.П.

Выписка из Единого государственного реестра недвижимости об объекте недвижимости
Описание местоположения земельного участка

Земельный участок			
(вид объекта недвижимости)			
Лист № ___	Раздела 3.2	Всего листов раздела 3.2 : ___	Всего разделов: ___
Всего листов выписки: ___			
30.09.2021 № 99/2021/420849995			
Кадастровый номер:		02:17:000000:180(единое землепользование)	

Сведения о характерных точках границы земельного участка				
Система координат				
Зона №				
Номер точки	Координаты		Описание закрепления на местности	Средняя квадратическая погрешность определения координат характерных точек границ земельного участка, м
	X	Y		
1	2	3	4	5
2446	766106.54	1312385.63	данные отсутствуют	данные отсутствуют
2447	766050.52	1312378.63	данные отсутствуют	данные отсутствуют
2448	766022.51	1312329.62	данные отсутствуют	данные отсутствуют
2449	765808.96	1312270.1	данные отсутствуют	данные отсутствуют
2450	765756.44	1312221.09	данные отсутствуют	данные отсутствуют
2451	765696.93	1312112.56	данные отсутствуют	данные отсутствуют
2452	765427.35	1311986.53	данные отсутствуют	данные отсутствуют
2453	765392.34	1311941.01	данные отсутствуют	данные отсутствуют
2454	765360.84	1311944.52	данные отсутствуют	данные отсутствуют
2455	765280.68	1312012.25	данные отсутствуют	данные отсутствуют
2456	765203.29	1312158.07	данные отсутствуют	данные отсутствуют
2457	766695.16	1313076.67	данные отсутствуют	данные отсутствуют
2458	766701.96	1313099.24	данные отсутствуют	данные отсутствуют
2459	765179.11	1312174.62	данные отсутствуют	данные отсутствуют
2460	765179.4	1312173.86	данные отсутствуют	данные отсутствуют

Государственный регистратор		ФГИС ЕГРН
полное наименование должности	подпись	инициалы, фамилия

М.П.

Выписка из Единого государственного реестра недвижимости об объекте недвижимости
Описание местоположения земельного участка

Земельный участок			
(вид объекта недвижимости)			
Лист № ___	Раздела 3.2	Всего листов раздела 3.2 : ___	Всего разделов: ___
Всего листов выписки: ___			
30.09.2021 № 99/2021/420849995			
Кадастровый номер:		02:17:000000:180(единое землепользование)	

Сведения о характерных точках границы земельного участка				
Система координат				
Зона №				
Номер точки	Координаты		Описание закрепления на местности	Средняя квадратическая погрешность определения координат характерных точек границ земельного участка, м
	X	Y		
1	2	3	4	5
2461	765190.64	1312149.61	данные отсутствуют	данные отсутствуют
2462	765199	1312130.36	данные отсутствуют	данные отсутствуют
2463	765210.42	1312111.06	данные отсутствуют	данные отсутствуют
2464	765262.95	1312032.96	данные отсутствуют	данные отсутствуют
2465	765316.5	1311954.45	данные отсутствуют	данные отсутствуют
2466	765342.09	1311918.66	данные отсутствуют	данные отсутствуют
2467	765378.85	1311871.37	данные отсутствуют	данные отсутствуют
2468	765441.13	1311788.77	данные отсутствуют	данные отсутствуют
2469	765517.37	1311696.02	данные отсутствуют	данные отсутствуют
2470	765561.69	1311646.02	данные отсутствуют	данные отсутствуют
2471	765577.2	1311630.51	данные отсутствуют	данные отсутствуют
2472	765611.05	1311602.6	данные отсутствуют	данные отсутствуют
2473	765629.91	1311594.07	данные отсутствуют	данные отсутствуют
2474	765660.21	1311582.71	данные отсутствуют	данные отсутствуют
2475	765667.68	1311582.26	данные отсутствуют	данные отсутствуют

Государственный регистратор		ФГИС ЕГРН
полное наименование должности	подпись	инициалы, фамилия

М.П.

Выписка из Единого государственного реестра недвижимости об объекте недвижимости
Описание местоположения земельного участка

Земельный участок			
<small>(вид объекта недвижимости)</small>			
Лист № ___	Раздела 3.2	Всего листов раздела 3.2 : ___	Всего разделов: ___
Всего листов выписки: ___			
30.09.2021 № 99/2021/420849995			
Кадастровый номер:		02:17:000000:180(единое землепользование)	

Сведения о характерных точках границы земельного участка				
Система координат				
Зона №				
Номер точки	Координаты		Описание закрепления на местности	Средняя квадратическая погрешность определения координат характерных точек границ земельного участка, м
	X	Y		
1	2	3	4	5
2476	765677.31	1311582.26	данные отсутствуют	данные отсутствуют
2477	765693.74	1311582.9	данные отсутствуют	данные отсутствуют
2478	765716.45	1311585.9	данные отсутствуют	данные отсутствуют
2479	765770.91	1311596.83	данные отсутствуют	данные отсутствуют
2480	765841.85	1311611.79	данные отсутствуют	данные отсутствуют
2481	765929.24	1311630.86	данные отсутствуют	данные отсутствуют
2482	766058.6	1311659.21	данные отсутствуют	данные отсутствуют
2483	766198.33	1311690.57	данные отсутствуют	данные отсутствуют
2484	766297.33	1311713.17	данные отсутствуют	данные отсутствуют
2485	768217.54	1313050.56	данные отсутствуют	данные отсутствуют
2486	768219.06	1313058.82	данные отсутствуют	данные отсутствуют
2487	768219.37	1313060.64	данные отсутствуют	данные отсутствуют
2488	768223.86	1313090.3	данные отсутствуют	данные отсутствуют
2489	768224.33	1313098.22	данные отсутствуют	данные отсутствуют
2490	768225.21	1313105.68	данные отсутствуют	данные отсутствуют

Государственный регистратор		ФГИС ЕГРН
полное наименование должности	подпись	инициалы, фамилия

М.П.

Раздел 3.2

Выписка из Единого государственного реестра недвижимости об объекте недвижимости
Описание местоположения земельного участка

Земельный участок			
<small>(вид объекта недвижимости)</small>			
Лист № ___	Раздела 3.2	Всего листов раздела 3.2 : ___	Всего разделов: ___
Всего листов выписки: ___			
30.09.2021 № 99/2021/420849995			
Кадастровый номер:		02:17:000000:180(единое землепользование)	

Сведения о характерных точках границы земельного участка				
Система координат				
Зона №				
Номер точки	Координаты		Описание закрепления на местности	Средняя квадратическая погрешность определения координат характерных точек границ земельного участка, м
	X	Y		
1	2	3	4	5
2491	768224.36	1313112.63	данные отсутствуют	данные отсутствуют
2492	768193	1313147.87	данные отсутствуют	данные отсутствуют
2493	768183.45	1313156.73	данные отсутствуют	данные отсутствуют
2494	768168.82	1313170.04	данные отсутствуют	данные отсутствуют
2495	768156.23	1313182.61	данные отсутствуют	данные отсутствуют
2496	768156.22	1313182.63	данные отсутствуют	данные отсутствуют
2497	768151.41	1313192.49	данные отсутствуют	данные отсутствуют
2498	768151.4	1313192.51	данные отсутствуют	данные отсутствуют
2499	768149.72	1313202.18	данные отсутствуют	данные отсутствуют
2500	768147.24	1313234.55	данные отсутствуют	данные отсутствуют
2501	768146.57	1313255.23	данные отсутствуют	данные отсутствуют
2502	768149.15	1313271.42	данные отсутствуют	данные отсутствуют
2503	768153.31	1313314.67	данные отсутствуют	данные отсутствуют
2504	768155.22	1313325	данные отсутствуют	данные отсутствуют
2505	768156.31	1313328.85	данные отсутствуют	данные отсутствуют

Государственный регистратор		ФГИС ЕГРН
полное наименование должности	подпись	инициалы, фамилия

М.П.

Выписка из Единого государственного реестра недвижимости об объекте недвижимости
Описание местоположения земельного участка

Земельный участок			
(вид объекта недвижимости)			
Лист № ___	Раздела 3.2	Всего листов раздела 3.2 : ___	Всего разделов: ___
Всего листов выписки: ___			
30.09.2021.№ 99/2021/420849995			
Кадастровый номер:		02:17:000000:180(единое землепользование)	

Сведения о характерных точках границы земельного участка				
Система координат				
Зона №				
Номер точки	Координаты		Описание закрепления на местности	Средняя квадратическая погрешность определения координат характерных точек границ земельного участка, м
	X	Y		
1	2	3	4	5
2506	768146.98	1313349.79	данные отсутствуют	0.3
2507	768088.26	1313345.46	данные отсутствуют	2.5
2508	768105.08	1313096.18	данные отсутствуют	2.5
2509	768046.07	1313090.67	данные отсутствуют	данные отсутствуют
2510	768087.77	1312940.75	данные отсутствуют	данные отсутствуют
2511	768030.45	1312934.67	данные отсутствуют	данные отсутствуют
2512	767888.16	1312931.79	данные отсутствуют	данные отсутствуют
2513	767663.95	1312927.25	данные отсутствуют	данные отсутствуют
2514	767654.57	1313051.74	данные отсутствуют	данные отсутствуют
2515	767631.52	1313312.39	данные отсутствуют	данные отсутствуют
2516	766770.27	1313250.04	данные отсутствуют	данные отсутствуют
2517	766779.38	1313214.67	данные отсутствуют	данные отсутствуют
2518	767632.95	1313276.62	данные отсутствуют	данные отсутствуют
2519	767646.95	1312926.53	данные отсутствуют	данные отсутствуют
2520	768102.83	1312920.02	данные отсутствуют	данные отсутствуют

Государственный регистратор		ФГИС ЕГРН
полное наименование должности	подпись	инициалы, фамилия

М.П.

Выписка из Единого государственного реестра недвижимости об объекте недвижимости
Описание местоположения земельного участка

Земельный участок			
(вид объекта недвижимости)			
Лист № ___	Раздела 3.2	Всего листов раздела 3.2 : ___	Всего разделов: ___
Всего листов выписки: ___			
30.09.2021.№ 99/2021/420849995			
Кадастровый номер:		02:17:000000:180(единое землепользование)	

Сведения о характерных точках границы земельного участка				
Система координат				
Зона №				
Номер точки	Координаты		Описание закрепления на местности	Средняя квадратическая погрешность определения координат характерных точек границ земельного участка, м
	X	Y		
1	2	3	4	5
2521	768152.81	1312980.47	данные отсутствуют	данные отсутствуют
2522	768198.44	1313028.43	данные отсутствуют	данные отсутствуют
2523	763995.8	1316921.31	данные отсутствуют	данные отсутствуют
2524	763992.13	1316923.42	данные отсутствуют	данные отсутствуют
2525	763992.09	1316923.46	данные отсутствуют	данные отсутствуют
2526	763992.08	1316923.48	данные отсутствуют	данные отсутствуют
2527	763988.18	1316939.56	данные отсутствуют	данные отсутствуют
2528	763988.18	1316939.58	данные отсутствуют	данные отсутствуют
2529	763988.19	1316939.63	данные отсутствуют	данные отсутствуют
2530	763988.21	1316939.65	данные отсутствуют	данные отсутствуют
2531	763993.23	1316944.4	данные отсутствуют	данные отсутствуют
2532	763992.38	1316952.06	данные отсутствуют	данные отсутствуют
2533	763972.68	1316991.47	данные отсутствуют	данные отсутствуют
2534	763948.34	1316979.88	данные отсутствуют	данные отсутствуют
2535	763925.16	1316991.47	данные отсутствуют	данные отсутствуют

Государственный регистратор		ФГИС ЕГРН
полное наименование должности	подпись	инициалы, фамилия

М.П.

Земельный участок			
(вид объекта недвижимости)			
Лист № ___ Раздела 3.2	Всего листов раздела 3.2 : ___	Всего разделов: ___	Всего листов выписки: ___
30.09.2021.№ 99/2021/420849995			
Кадастровый номер:		02:17:000000:180(единое землепользование)	

Сведения о характерных точках границы земельного участка				
Система координат				
Зона №				
Номер точки	Координаты		Описание закрепления на местности	Средняя квадратическая погрешность определения координат характерных точек границ земельного участка, м
	X	Y		
1	2	3	4	5
2536	763919.36	1317004.22	данные отсутствуют	данные отсутствуют
2537	763888.07	1317001.9	данные отсутствуют	данные отсутствуют
2538	763880.92	1317007.41	данные отсутствуют	данные отсутствуют
2539	763872.34	1317007.21	данные отсутствуют	данные отсутствуют
2540	763872.3	1317007.22	данные отсутствуют	данные отсутствуют
2541	763872.28	1317007.24	данные отсутствуют	данные отсутствуют
2542	763859.13	1317020.87	данные отсутствуют	данные отсутствуют
2543	763859.11	1317020.89	данные отсутствуют	данные отсутствуют
2544	763859.1	1317020.93	данные отсутствуют	данные отсутствуют
2545	763859.11	1317020.98	данные отсутствуют	данные отсутствуют
2546	763860.47	1317023.19	данные отсутствуют	данные отсутствуют
2547	763847.5	1317033.19	данные отсутствуют	данные отсутствуют
2548	763819.69	1317063.33	данные отсутствуют	данные отсутствуют
2549	763806.94	1317103.9	данные отсутствуют	данные отсутствуют
2550	763828.96	1317127.08	данные отсутствуют	данные отсутствуют

Государственный регистратор		ФГИС ЕГРН
полное наименование должности	подпись	инициалы, фамилия

М.П.

Раздел 3.2

Земельный участок			
(вид объекта недвижимости)			
Лист № ___ Раздела 3.2	Всего листов раздела 3.2 : ___	Всего разделов: ___	Всего листов выписки: ___
30.09.2021.№ 99/2021/420849995			
Кадастровый номер:		02:17:000000:180(единое землепользование)	

Сведения о характерных точках границы земельного участка				
Система координат				
Зона №				
Номер точки	Координаты		Описание закрепления на местности	Средняя квадратическая погрешность определения координат характерных точек границ земельного участка, м
	X	Y		
1	2	3	4	5
2551	763828.96	1317132.87	данные отсутствуют	данные отсутствуют
2552	763793.03	1317131.71	данные отсутствуют	данные отсутствуют
2553	763771.01	1317114.33	данные отсутствуют	данные отсутствуют
2554	763747.82	1317084.19	данные отсутствуют	данные отсутствуют
2555	763731.6	1317091.15	данные отсутствуют	данные отсутствуют
2556	763754.78	1317116.65	данные отсутствуют	данные отсутствуют
2557	763749.76	1317129.55	данные отсутствуют	данные отсутствуют
2558	763743.42	1317131.62	данные отсутствуют	данные отсутствуют
2559	763728.12	1317103.9	данные отсутствуют	данные отсутствуют
2560	763701.46	1317093.47	данные отсутствуют	данные отсутствуют
2561	763701.46	1317109.69	данные отсутствуют	данные отсутствуют
2562	763704.09	1317125.1	данные отсутствуют	данные отсутствуют
2563	763697.51	1317122.16	данные отсутствуют	данные отсутствуют
2564	763697.47	1317122.15	данные отсутствуют	данные отсутствуют
2565	763678.71	1317123.13	данные отсутствуют	данные отсутствуют

Государственный регистратор		ФГИС ЕГРН
полное наименование должности	подпись	инициалы, фамилия

М.П.

Выписка из Единого государственного реестра недвижимости об объекте недвижимости
Описание местоположения земельного участка

Земельный участок			
(вид объекта недвижимости)			
Лист № ___ Раздела 3.2	Всего листов раздела 3.2 : ___	Всего разделов: ___	Всего листов выписки: ___
30.09.2021.№ 99/2021/420849995			
Кадастровый номер:		02:17:000000:180(единое землепользование)	

Сведения о характерных точках границы земельного участка				
Система координат				
Зона №				
Номер точки	Координаты		Описание закрепления на местности	Средняя квадратическая погрешность определения координат характерных точек границ земельного участка, м
	X	Y		
1	2	3	4	5
2566	763678.69	1317123.13	данные отсутствуют	данные отсутствуют
2567	763658.49	1317128.68	данные отсутствуют	данные отсутствуют
2568	763634.09	1317128.68	данные отсутствуют	данные отсутствуют
2569	763626.63	1317098.86	данные отсутствуют	данные отсутствуют
2570	763627.41	1317096.46	данные отсутствуют	данные отсутствуют
2571	763627.41	1317096.42	данные отсутствуют	данные отсутствуют
2572	763626.44	1317082.77	данные отсутствуют	данные отсутствуют
2573	763626.43	1317082.74	данные отсутствуют	данные отсутствуют
2574	763626.4	1317082.7	данные отсутствуют	данные отсутствуют
2575	763626.36	1317082.69	данные отсутствуют	данные отсутствуют
2576	763611.73	1317081.25	данные отсутствуют	данные отсутствуют
2577	763611.7	1317081.25	данные отсутствуют	данные отсутствуют
2578	763599.28	1317084.89	данные отсутствуют	данные отсутствуют
2579	763599.27	1317084.9	данные отсутствуют	данные отсутствуют
2580	763599.23	1317084.95	данные отсутствуют	данные отсутствуют

Государственный регистратор		ФГИС ЕГРН
полное наименование должности	подпись	инициалы, фамилия

М.П.

Выписка из Единого государственного реестра недвижимости об объекте недвижимости
Описание местоположения земельного участка

Земельный участок			
(вид объекта недвижимости)			
Лист № ___ Раздела 3.2	Всего листов раздела 3.2 : ___	Всего разделов: ___	Всего листов выписки: ___
30.09.2021.№ 99/2021/420849995			
Кадастровый номер:		02:17:000000:180(единое землепользование)	

Сведения о характерных точках границы земельного участка				
Система координат				
Зона №				
Номер точки	Координаты		Описание закрепления на местности	Средняя квадратическая погрешность определения координат характерных точек границ земельного участка, м
	X	Y		
1	2	3	4	5
2581	763596.86	1317091.1	данные отсутствуют	данные отсутствуют
2582	763596.57	1317091.17	данные отсутствуют	данные отсутствуют
2583	763588.7	1317109.51	данные отсутствуют	данные отсутствуют
2584	763571.98	1317129.72	данные отсутствуют	данные отсутствуют
2585	763550.48	1317141.09	данные отсутствуют	данные отсутствуют
2586	763550.02	1317141.15	данные отсутствуют	данные отсутствуют
2587	763517.96	1317140.05	данные отсутствуют	данные отсутствуют
2588	763495.06	1317130.89	данные отсутствуют	данные отсутствуют
2589	763488.05	1317138.44	данные отсутствуют	данные отсутствуют
2590	763475.84	1317137.75	данные отсутствуют	данные отсутствуют
2591	763440.05	1317130.68	данные отсутствуют	данные отсутствуют
2592	763440.03	1317130.68	данные отсутствуют	данные отсутствуют
2593	763440	1317130.69	данные отсутствуют	данные отсутствуют
2594	763416.36	1317139.46	данные отсутствуют	данные отсутствуют
2595	763416.32	1317139.5	данные отсутствуют	данные отсутствуют

Государственный регистратор		ФГИС ЕГРН
полное наименование должности	подпись	инициалы, фамилия

М.П.

Выписка из Единого государственного реестра недвижимости об объекте недвижимости
Описание местоположения земельного участка

Земельный участок			
<small>(вид объекта недвижимости)</small>			
Лист № ___ Раздела 3.2	Всего листов раздела 3.2 : ___	Всего разделов: ___	Всего листов выписки: ___
30.09.2021 № 99/2021/420849995			
Кадастровый номер:		02:17:000000:180(единое землепользование)	

Сведения о характерных точках границы земельного участка				
Система координат				
Зона №				
Номер точки	Координаты		Описание закрепления на местности	Средняя квадратическая погрешность определения координат характерных точек границ земельного участка, м
	X	Y		
1	2	3	4	5
2596	763406.47	1317158.97	данные отсутствуют	данные отсутствуют
2597	763402.38	1317161.78	данные отсутствуют	данные отсутствуют
2598	763391.35	1317194.88	данные отсутствуют	данные отсутствуют
2599	763393.55	1317212.54	данные отсутствуют	данные отсутствуют
2600	763265.6	1317194.38	данные отсутствуют	данные отсутствуют
2601	763375.21	1316854.61	данные отсутствуют	данные отсутствуют
2602	763398.92	1316753.84	данные отсутствуют	данные отсутствуют
2603	763586.58	1316707.66	данные отсутствуют	данные отсутствуют
2604	763662.94	1316700.19	данные отсутствуют	данные отсутствуют
2605	763662.06	1316714.46	данные отсутствуют	данные отсутствуют
2606	763700.3	1316709.82	данные отсутствуют	данные отсутствуют
2607	763728.12	1316714.46	данные отсутствуют	данные отсутствуют
2608	763748.98	1316701.71	данные отсутствуют	данные отсутствуют
2609	763850.98	1316735.32	данные отсутствуют	данные отсутствуют
2610	763891.55	1316763.14	данные отсутствуют	данные отсутствуют

Государственный регистратор		ФГИС ЕГРН
полное наименование должности	подпись	инициалы, фамилия

М.П.

Раздел 3.2

Выписка из Единого государственного реестра недвижимости об объекте недвижимости
Описание местоположения земельного участка

Земельный участок			
<small>(вид объекта недвижимости)</small>			
Лист № ___ Раздела 3.2	Всего листов раздела 3.2 : ___	Всего разделов: ___	Всего листов выписки: ___
30.09.2021 № 99/2021/420849995			
Кадастровый номер:		02:17:000000:180(единое землепользование)	

Сведения о характерных точках границы земельного участка				
Система координат				
Зона №				
Номер точки	Координаты		Описание закрепления на местности	Средняя квадратическая погрешность определения координат характерных точек границ земельного участка, м
	X	Y		
1	2	3	4	5
2611	763933.27	1316795.59	данные отсутствуют	данные отсутствуют
2612	763955.3	1316825.72	данные отсутствуют	данные отсутствуют
2613	763954.14	1316869.77	данные отсутствуют	данные отсутствуют
2614	763941.39	1316905.7	данные отсутствуют	данные отсутствуют
2615	764012.09	1316887.15	данные отсутствуют	данные отсутствуют
2616	764049.18	1316887.15	данные отсутствуют	данные отсутствуют
2617	764056.13	1316902.22	данные отсутствуют	данные отсутствуют
2618	764030.63	1316902.22	данные отсутствуют	данные отсутствуют
2619	764002.82	1316903.38	данные отсутствуют	данные отсутствуют
2620	763995.86	1316920.77	данные отсутствуют	данные отсутствуют
2621	763509.44	1316650.18	данные отсутствуют	2.5
2622	763500.31	1316671	данные отсутствуют	2.5
2623	763425.59	1316617.86	данные отсутствуют	2.5
2624	763410.63	1316619.17	данные отсутствуют	2.5
2625	763403.22	1316575.91	данные отсутствуют	2.5

Государственный регистратор		ФГИС ЕГРН
полное наименование должности	подпись	инициалы, фамилия

М.П.

Выписка из Единого государственного реестра недвижимости об объекте недвижимости
Описание местоположения земельного участка

Земельный участок			
(вид объекта недвижимости)			
Лист № ___ Раздела 3.2	Всего листов раздела 3.2 : ___	Всего разделов: ___	Всего листов выписки: ___
30.09.2021 № 99/2021/420849995			
Кадастровый номер:		02:17:000000:180(единое землепользование)	

Сведения о характерных точках границы земельного участка				
Система координат				
Зона №				
Номер точки	Координаты		Описание закрепления на местности	Средняя квадратическая погрешность определения координат характерных точек границ земельного участка, м
	X	Y		
1	2	3	4	5
2626	763417.22	1316571.99	данные отсутствуют	2.5
2627	762591.42	1309727.87	данные отсутствуют	данные отсутствуют
2628	762665.92	1309732.68	данные отсутствуют	данные отсутствуют
2629	762695.37	1309739.59	данные отсутствуют	данные отсутствуют
2630	762786.72	1309771.56	данные отсутствуют	данные отсутствуют
2631	762835.44	1309785.76	данные отсутствуют	данные отсутствуют
2632	762917.06	1309810.21	данные отсутствуют	данные отсутствуют
2633	762969.96	1309828.13	данные отсутствуют	данные отсутствуют
2634	763029.67	1309848.35	данные отсутствуют	данные отсутствуют
2635	763195.57	1309903.75	данные отсутствуют	данные отсутствуют
2636	763243.54	1309923.64	данные отсутствуют	данные отсутствуют
2637	763227.16	1309949.38	данные отсутствуют	данные отсутствуют
2638	763223.37	1309952.36	данные отсутствуют	данные отсутствуют
2639	763189.17	1309974.89	данные отсутствуют	данные отсутствуют
2640	763184.55	1309973.07	данные отсутствуют	данные отсутствуют

Государственный регистратор		ФГИС ЕГРН
полное наименование должности	подпись	инициалы, фамилия

М.П.

Выписка из Единого государственного реестра недвижимости об объекте недвижимости
Описание местоположения земельного участка

Земельный участок			
(вид объекта недвижимости)			
Лист № ___ Раздела 3.2	Всего листов раздела 3.2 : ___	Всего разделов: ___	Всего листов выписки: ___
30.09.2021 № 99/2021/420849995			
Кадастровый номер:		02:17:000000:180(единое землепользование)	

Сведения о характерных точках границы земельного участка				
Система координат				
Зона №				
Номер точки	Координаты		Описание закрепления на местности	Средняя квадратическая погрешность определения координат характерных точек границ земельного участка, м
	X	Y		
1	2	3	4	5
2641	763184.54	1309973.06	данные отсутствуют	данные отсутствуют
2642	763179.53	1309972.03	данные отсутствуют	данные отсутствуют
2643	763179.5	1309972.03	данные отсутствуют	данные отсутствуют
2644	763172.41	1309972.72	данные отсутствуют	данные отсутствуют
2645	763172.38	1309972.73	данные отсутствуют	данные отсутствуют
2646	763161.91	1309978.05	данные отсутствуют	данные отсутствуют
2647	763161.89	1309978.07	данные отсутствуют	данные отсутствуют
2648	763159.15	1309981.44	данные отсутствуют	данные отсутствуют
2649	763032.78	1309969.95	данные отсутствуют	данные отсутствуют
2650	763034.72	1309969.67	данные отсутствуют	данные отсутствуют
2651	763029.04	1309935.59	данные отсутствуют	данные отсутствуют
2652	762904.07	1309932.75	данные отсутствуют	данные отсутствуют
2653	762872.82	1309958.31	данные отсутствуют	данные отсутствуют
2654	762779.09	1309989.55	данные отсутствуют	данные отсутствуют
2655	762767.95	1309997.35	данные отсутствуют	данные отсутствуют

Государственный регистратор		ФГИС ЕГРН
полное наименование должности	подпись	инициалы, фамилия

М.П.

Земельный участок			
(вид объекта недвижимости)			
Лист № ___ Раздела 3.2	Всего листов раздела 3.2 : ___	Всего разделов: ___	Всего листов выписки: ___
30.09.2021 № 99/2021/420849995			
Кадастровый номер:		02:17:000000:180(единое землепользование)	

Сведения о характерных точках границы земельного участка				
Система координат				
Зона №				
Номер точки	Координаты		Описание закрепления на местности	Средняя квадратическая погрешность определения координат характерных точек границ земельного участка, м
	X	Y		
1	2	3	4	5
2656	762682.53	1310057.72	данные отсутствуют	данные отсутствуют
2657	762665.48	1310117.36	данные отсутствуют	данные отсутствуют
2658	762608.68	1310165.65	данные отсутствуют	данные отсутствуют
2659	762591.64	1310213.93	данные отсутствуют	данные отсутствуют
2660	762546.19	1310211.09	данные отсутствуют	данные отсутствуют
2661	762517.79	1310162.81	данные отсутствуют	данные отсутствуют
2662	762549.03	1310159.97	данные отсутствуют	данные отсутствуют
2663	762583.12	1310134.41	данные отсутствуют	данные отсутствуют
2664	762568.91	1310037.84	данные отсутствуют	данные отсутствуют
2665	762591.64	1309989.55	данные отсутствуют	данные отсутствуют
2666	762585.96	1309787.89	данные отсутствуют	данные отсутствуют
2667	763158.15	1311467.5	данные отсутствуют	2.5
2668	763117.71	1311790.98	данные отсутствуют	2.5
2669	763100.38	1311790.98	данные отсутствуют	2.5
2670	763094.6	1311635.02	данные отсутствуют	2.5

Государственный регистратор		ФГИС ЕГРН
полное наименование должности	подпись	инициалы, фамилия

М.П.

Раздел 3.2

Выписка из Единого государственного реестра недвижимости об объекте недвижимости
Описание местоположения земельного участка

Земельный участок			
(вид объекта недвижимости)			
Лист № ___ Раздела 3.2	Всего листов раздела 3.2 : ___	Всего разделов: ___	Всего листов выписки: ___
30.09.2021 № 99/2021/420849995			
Кадастровый номер:		02:17:000000:180(единое землепользование)	

Сведения о характерных точках границы земельного участка				
Система координат				
Зона №				
Номер точки	Координаты		Описание закрепления на местности	Средняя квадратическая погрешность определения координат характерных точек границ земельного участка, м
	X	Y		
1	2	3	4	5
2671	762794.91	1311587.45	данные отсутствуют	2.5
2672	762793.3	1311577.27	данные отсутствуют	2.5
2673	762753.53	1311571.59	данные отсутствуют	2.5
2674	762767.73	1311543.19	данные отсутствуют	2.5
2675	762807.5	1311475.02	данные отсутствуют	2.5
2676	762786.84	1311392.35	данные отсутствуют	2.5
2677	763129.26	1311455.94	данные отсутствуют	2.5
2678	763224.49	1311002.17	данные отсутствуют	2.5
2679	763247.81	1311013.55	данные отсутствуют	2.5
2680	761010.33	1319236.48	данные отсутствуют	данные отсутствуют
2681	761022.65	1319251.04	данные отсутствуют	данные отсутствуют
2682	761100.37	1319302.85	данные отсутствуют	данные отсутствуют
2683	761205.3	1319331.15	данные отсутствуют	данные отсутствуют
2684	761205.58	1319331.19	данные отсутствуют	данные отсутствуют
2685	761213.47	1319315.77	данные отсутствуют	данные отсутствуют

Государственный регистратор		ФГИС ЕГРН
полное наименование должности	подпись	инициалы, фамилия

М.П.

Выписка из Единого государственного реестра недвижимости об объекте недвижимости
Описание местоположения земельного участка

Земельный участок			
(вид объекта недвижимости)			
Лист № ___ Раздела 3.2	Всего листов раздела 3.2 : ___	Всего разделов: ___	Всего листов выписки: ___
30.09.2021.№ 99/2021/420849995			
Кадастровый номер:		02:17:000000:180(единое землепользование)	

Сведения о характерных точках границы земельного участка				
Система координат				
Зона №				
Номер точки	Координаты		Описание закрепления на местности	Средняя квадратическая погрешность определения координат характерных точек границ земельного участка, м
	X	Y		
1	2	3	4	5
2686	761288.29	1319282.11	данные отсутствуют	данные отсутствуют
2687	761350.63	1319260.91	данные отсутствуют	данные отсутствуют
2688	761366.84	1319247.19	данные отсутствуют	данные отсутствуют
2689	761390.53	1319267.15	данные отсутствуют	данные отсутствуют
2690	761398.01	1319304.55	данные отсутствуют	данные отсутствуют
2691	761429.19	1319356.92	данные отсутствуют	данные отсутствуют
2692	761434.17	1319369.39	данные отсутствуют	данные отсутствуют
2693	761450.38	1319386.85	данные отсутствуют	данные отсутствуют
2694	761452.88	1319346.95	данные отсутствуют	данные отсутствуют
2695	761459.11	1319302.06	данные отсутствуют	данные отсутствуют
2696	761454.12	1319283.36	данные отсутствуют	данные отсутствуют
2697	761441.66	1319280.86	данные отсутствуют	данные отсутствуют
2698	761426.69	1319192.33	данные отсутствуют	данные отсутствуют
2699	761406.74	1319156.17	данные отсутствуют	данные отсутствуют
2700	761409.24	1319141.21	данные отсутствуют	данные отсутствуют

Государственный регистратор		ФГИС ЕГРН
полное наименование должности	подпись	инициалы, фамилия

М.П.

Раздел 3.2

Выписка из Единого государственного реестра недвижимости об объекте недвижимости
Описание местоположения земельного участка

Земельный участок			
(вид объекта недвижимости)			
Лист № ___ Раздела 3.2	Всего листов раздела 3.2 : ___	Всего разделов: ___	Всего листов выписки: ___
30.09.2021.№ 99/2021/420849995			
Кадастровый номер:		02:17:000000:180(единое землепользование)	

Сведения о характерных точках границы земельного участка				
Система координат				
Зона №				
Номер точки	Координаты		Описание закрепления на местности	Средняя квадратическая погрешность определения координат характерных точек границ земельного участка, м
	X	Y		
1	2	3	4	5
2701	761425.45	1319132.48	данные отсутствуют	данные отсутствуют
2702	761437.91	1319143.7	данные отсутствуют	данные отсутствуют
2703	761447.89	1319141.21	данные отсутствуют	данные отсутствуют
2704	761465.35	1319116.27	данные отсутствуют	данные отсутствуют
2705	761500.26	1319103.8	данные отсутствуют	данные отсутствуют
2706	761526.44	1319103.8	данные отсутствуют	данные отсутствуют
2707	761568.84	1319105.05	данные отсутствуют	данные отсутствуют
2708	761616.22	1319112.53	данные отсутствуют	данные отсутствуют
2709	761671.08	1319101.31	данные отсутствуют	данные отсутствуют
2710	761691.04	1319078.86	данные отсутствуют	данные отсутствуют
2711	761722.21	1319100.06	данные отсутствуют	данные отсутствуют
2712	761762.11	1319096.32	данные отсутствуют	данные отсутствуют
2713	761800.76	1319139.96	данные отсутствуют	данные отсутствуют
2714	761853.13	1319144.95	данные отсутствуют	данные отсутствуют
2715	761873.08	1319137.47	данные отсутствуют	данные отсутствуют

Государственный регистратор		ФГИС ЕГРН
полное наименование должности	подпись	инициалы, фамилия

М.П.

Выписка из Единого государственного реестра недвижимости об объекте недвижимости
Описание местоположения земельного участка

Земельный участок			
<small>(вид объекта недвижимости)</small>			
Лист № ___	Раздела 3.2	Всего листов раздела 3.2 : ___	Всего разделов: ___
Всего листов выписки: ___			
30.09.2021 № 99/2021/420849995			
Кадастровый номер:		02:17:000000:180(единое землепользование)	

Сведения о характерных точках границы земельного участка				
Система координат				
Зона №				
Номер точки	Координаты		Описание закрепления на местности	Средняя квадратическая погрешность определения координат характерных точек границ земельного участка, м
	X	Y		
1	2	3	4	5
2716	761906.75	1319201.06	данные отсутствуют	данные отсутствуют
2717	761942.91	1319204.8	данные отсутствуют	данные отсутствуют
2718	761947.9	1319212.28	данные отсутствуют	данные отсутствуют
2719	761941.66	1319242.21	данные отсутствуют	данные отсутствуют
2720	761965.35	1319264.65	данные отсутствуют	данные отсутствуют
2721	761992.78	1319278.37	данные отсутствуют	данные отсутствуют
2722	761989.04	1319299.56	данные отсутствуют	данные отсутствуют
2723	762043.91	1319339.47	данные отсутствуют	данные отсутствуют
2724	762058.87	1319369.39	данные отсутствуют	данные отсутствуют
2725	762065.11	1319396.82	данные отсутствуют	данные отсутствуют
2726	762114.98	1319441.71	данные отсутствуют	данные отсутствуют
2727	762120.2	1319432.28	данные отсутствуют	данные отсутствуют
2728	762117.47	1319398.07	данные отсутствуют	данные отсутствуют
2729	762131.19	1319380.61	данные отсутствуют	данные отсутствуют
2730	762132.44	1319360.66	данные отсутствуют	данные отсутствуют

Государственный регистратор		ФГИС ЕГРН
полное наименование должности	подпись	инициалы, фамилия

М.П.

Раздел 3.2

Выписка из Единого государственного реестра недвижимости об объекте недвижимости
Описание местоположения земельного участка

Земельный участок			
<small>(вид объекта недвижимости)</small>			
Лист № ___	Раздела 3.2	Всего листов раздела 3.2 : ___	Всего разделов: ___
Всего листов выписки: ___			
30.09.2021 № 99/2021/420849995			
Кадастровый номер:		02:17:000000:180(единое землепользование)	

Сведения о характерных точках границы земельного участка				
Система координат				
Зона №				
Номер точки	Координаты		Описание закрепления на местности	Средняя квадратическая погрешность определения координат характерных точек границ земельного участка, м
	X	Y		
1	2	3	4	5
2731	762103.76	1319300.81	данные отсутствуют	данные отсутствуют
2732	762081.31	1319269.64	данные отсутствуют	данные отсутствуют
2733	762050.14	1319250.94	данные отсутствуют	данные отсутствуют
2734	762043.91	1319229.74	данные отсутствуют	данные отсутствуют
2735	762001.51	1319209.79	данные отсутствуют	данные отсутствуют
2736	761999.02	1319188.59	данные отсутствуют	данные отсутствуют
2737	761981.56	1319164.9	данные отсутствуют	данные отсутствуют
2738	761976.58	1319141.21	данные отсутствуют	данные отсутствуют
2739	761979.07	1319123.75	данные отсутствуют	данные отсутствуют
2740	761992.78	1319105.05	данные отсутствуют	данные отсутствуют
2741	762004.01	1319085.1	данные отсутствуют	данные отсутствуют
2742	762022.71	1319087.59	данные отсутствуют	данные отсутствуют
2743	762043.91	1319131.23	данные отсутствуют	данные отсутствуют
2744	762077.57	1319162.41	данные отсутствуют	данные отсутствуют
2745	762088.8	1319198.57	данные отсутствуют	данные отсутствуют

Государственный регистратор		ФГИС ЕГРН
полное наименование должности	подпись	инициалы, фамилия

М.П.

Выписка из Единого государственного реестра недвижимости об объекте недвижимости
Описание местоположения земельного участка

Земельный участок			
(вид объекта недвижимости)			
Лист № ___ Раздела 3.2	Всего листов раздела 3.2 : ___	Всего разделов: ___	Всего листов выписки: ___
30.09.2021 № 99/2021/420849995			
Кадастровый номер:		02:17:000000:180(единое землепользование)	

Сведения о характерных точках границы земельного участка				
Система координат				
Зона №				
Номер точки	Координаты		Описание закрепления на местности	Средняя квадратическая погрешность определения координат характерных точек границ земельного участка, м
	X	Y		
1	2	3	4	5
2746	762102.51	1319229.74	данные отсутствуют	данные отсутствуют
2747	762133.68	1319244.7	данные отсутствуют	данные отсутствуют
2748	762173.12	1319296.29	данные отсутствуют	данные отсутствуют
2749	762176.24	1319304.71	данные отсутствуют	данные отсутствуют
2750	762190.27	1319321.91	данные отсутствуют	данные отсутствуют
2751	762192.19	1319308.47	данные отсутствуют	данные отсутствуют
2752	762207.54	1319296.96	данные отсутствуют	данные отсутствуют
2753	762219.06	1319310.4	данные отсутствуют	данные отсутствуют
2754	762232.5	1319331.51	данные отсутствуют	данные отсутствуют
2755	762265.12	1319373.73	данные отсутствуют	данные отсутствуют
2756	762315.04	1319414.05	данные отсутствуют	данные отсутствуют
2757	762343.82	1319431.32	данные отсутствуют	данные отсутствуют
2758	762372.62	1319450.51	данные отсутствуют	данные отсутствуют
2759	762389.89	1319440.92	данные отсутствуют	данные отсутствуют
2760	762393.73	1319423.64	данные отсутствуют	данные отсутствуют

Государственный регистратор		ФГИС ЕГРН
полное наименование должности	подпись	инициалы, фамилия

М.П.

Выписка из Единого государственного реестра недвижимости об объекте недвижимости
Описание местоположения земельного участка

Земельный участок			
(вид объекта недвижимости)			
Лист № ___ Раздела 3.2	Всего листов раздела 3.2 : ___	Всего разделов: ___	Всего листов выписки: ___
30.09.2021 № 99/2021/420849995			
Кадастровый номер:		02:17:000000:180(единое землепользование)	

Сведения о характерных точках границы земельного участка				
Система координат				
Зона №				
Номер точки	Координаты		Описание закрепления на местности	Средняя квадратическая погрешность определения координат характерных точек границ земельного участка, м
	X	Y		
1	2	3	4	5
2761	762388.83	1319409.76	данные отсутствуют	данные отсутствуют
2762	762351.42	1319391.06	данные отсутствуют	данные отсутствуют
2763	762288.46	1319334.01	данные отсутствуют	данные отсутствуют
2764	762274.12	1319319.36	данные отсутствуют	данные отсутствуют
2765	762264.45	1319316.24	данные отсутствуют	данные отсутствуют
2766	762254.17	1319299.1	данные отсутствуют	данные отсутствуют
2767	762247.31	1319278.21	данные отсутствуют	данные отсутствуют
2768	762237.96	1319279.46	данные отсутствуют	данные отсутствуют
2769	762215.82	1319251.4	данные отсутствуют	данные отсутствуют
2770	762197.74	1319242.99	данные отсутствуют	данные отсутствуют
2771	762187.46	1319242.05	данные отсутствуют	данные отсутствуют
2772	762178.42	1319233.01	данные отсутствуют	данные отсутствуют
2773	762160.96	1319218.98	данные отсутствуют	данные отсутствуют
2774	762143.5	1319200.59	данные отсутствуют	данные отсутствуют
2775	762123.24	1319182.51	данные отсутствуют	данные отсутствуют

Государственный регистратор		ФГИС ЕГРН
полное наименование должности	подпись	инициалы, фамилия

М.П.

Выписка из Единого государственного реестра недвижимости об объекте недвижимости
Описание местоположения земельного участка

Земельный участок			
<small>(вид объекта недвижимости)</small>			
Лист № ___	Раздела 3.2	Всего листов раздела 3.2 : ___	Всего разделов: ___
Всего листов выписки: ___			
30.09.2021 № 99/2021/420849995			
Кадастровый номер:		02:17:000000:180(единое землепользование)	

Сведения о характерных точках границы земельного участка				
Система координат				
Зона №				
Номер точки	Координаты		Описание закрепления на местности	Средняя квадратическая погрешность определения координат характерных точек границ земельного участка, м
	X	Y		
1	2	3	4	5
2776	762117.32	1319177.52	данные отсутствуют	данные отсутствуют
2777	762108.9	1319153.21	данные отсутствуют	данные отсутствуют
2778	762108.28	1319144.48	данные отсутствуют	данные отсутствуют
2779	762098.3	1319142.3	данные отсутствуют	данные отсутствуют
2780	762093.63	1319131.7	данные отсутствуют	данные отсутствуют
2781	762088.33	1319117.67	данные отсутствуют	данные отсутствуют
2782	762099.86	1319110.5	данные отсутствуют	данные отсутствуют
2783	762109.53	1319103.33	данные отсутствуют	данные отсутствуют
2784	762123.24	1319098.35	данные отсутствуют	данные отсутствуют
2785	762148.18	1319090.24	данные отсутствуют	данные отсутствуют
2786	762160.65	1319090.55	данные отсутствуют	данные отсутствуют
2787	762160.96	1319098.97	данные отсутствуют	данные отсутствуют
2788	762194.32	1319111.13	данные отсутствуют	данные отсутствуют
2789	762202.73	1319117.98	данные отсутствуют	данные отсутствуют
2790	762231.1	1319120.79	данные отсутствуют	данные отсутствуют

Государственный регистратор		ФГИС ЕГРН
полное наименование должности	подпись	инициалы, фамилия

М.П.

Раздел 3.2

Выписка из Единого государственного реестра недвижимости об объекте недвижимости
Описание местоположения земельного участка

Земельный участок			
<small>(вид объекта недвижимости)</small>			
Лист № ___	Раздела 3.2	Всего листов раздела 3.2 : ___	Всего разделов: ___
Всего листов выписки: ___			
30.09.2021 № 99/2021/420849995			
Кадастровый номер:		02:17:000000:180(единое землепользование)	

Сведения о характерных точках границы земельного участка				
Система координат				
Зона №				
Номер точки	Координаты		Описание закрепления на местности	Средняя квадратическая погрешность определения координат характерных точек границ земельного участка, м
	X	Y		
1	2	3	4	5
2791	762243.26	1319113	данные отсутствуют	данные отсутствуют
2792	762265.08	1319119.54	данные отсутствуют	данные отсутствуют
2793	762283.47	1319124.22	данные отсутствуют	данные отсутствуют
2794	762294.07	1319112.06	данные отсутствуют	данные отсутствуют
2795	762308.72	1319132.32	данные отсутствуют	данные отсутствуют
2796	762322.75	1319136.07	данные отсутствуют	данные отсутствуют
2797	762335.53	1319127.03	данные отсутствуют	данные отсутствуют
2798	762340.83	1319116.74	данные отсутствуют	данные отсутствуют
2799	762358.91	1319123.6	данные отсутствуют	данные отсутствуют
2800	762379.79	1319130.77	данные отсутствуют	данные отсутствуют
2801	762382.29	1319139.18	данные отсутствуют	данные отсутствуют
2802	762394.75	1319141.68	данные отсутствуют	данные отсутствуют
2803	762402.24	1319158.51	данные отсутствуют	данные отсутствуют
2804	762412.21	1319181.58	данные отсутствуют	данные отсутствуют
2805	762422.5	1319193.11	данные отсутствуют	данные отсутствуют

Государственный регистратор		ФГИС ЕГРН
полное наименование должности	подпись	инициалы, фамилия

М.П.

Выписка из Единого государственного реестра недвижимости об объекте недвижимости
Описание местоположения земельного участка

Земельный участок			
(вид объекта недвижимости)			
Лист № ___ Раздела 3.2	Всего листов раздела 3.2 : ___	Всего разделов: ___	Всего листов выписки: ___
30.09.2021.№ 99/2021/420849995			
Кадастровый номер:		02:17:000000:180(единое землепользование)	

Сведения о характерных точках границы земельного участка				
Система координат				
Зона №				
Номер точки	Координаты		Описание закрепления на местности	Средняя квадратическая погрешность определения координат характерных точек границ земельного участка, м
	X	Y		
1	2	3	4	5
2806	762432.12	1319187.55	данные отсутствуют	данные отсутствуют
2807	762426.24	1319141.27	данные отсутствуют	данные отсутствуют
2808	762386.72	1319102.92	данные отсутствуют	данные отсутствуют
2809	762359.99	1319086.64	данные отсутствуют	данные отсутствуют
2810	762304.21	1319068.05	данные отсутствуют	данные отсутствуют
2811	762266.04	1319063.95	данные отсутствуют	данные отсутствуют
2812	762133.85	1319064.34	данные отсутствуют	данные отсутствуют
2813	762046.95	1319008.95	данные отсутствуют	данные отсутствуют
2814	761967.95	1318911.37	данные отсутствуют	данные отсутствуют
2815	762007.45	1318861.25	данные отсутствуют	данные отсутствуют
2816	762075.72	1318762.48	данные отсутствуют	данные отсутствуют
2817	762103.79	1318754.46	данные отсутствуют	данные отсутствуют
2818	762151.92	1318766.49	данные отсутствуют	данные отсутствуют
2819	762168.08	1318771.58	данные отсутствуют	данные отсутствуют
2820	762223.38	1318726.74	данные отсутствуют	данные отсутствуют

Государственный регистратор		ФГИС ЕГРН
полное наименование должности	подпись	инициалы, фамилия

М.П.

Раздел 3.2

Выписка из Единого государственного реестра недвижимости об объекте недвижимости
Описание местоположения земельного участка

Земельный участок			
(вид объекта недвижимости)			
Лист № ___ Раздела 3.2	Всего листов раздела 3.2 : ___	Всего разделов: ___	Всего листов выписки: ___
30.09.2021.№ 99/2021/420849995			
Кадастровый номер:		02:17:000000:180(единое землепользование)	

Сведения о характерных точках границы земельного участка				
Система координат				
Зона №				
Номер точки	Координаты		Описание закрепления на местности	Средняя квадратическая погрешность определения координат характерных точек границ земельного участка, м
	X	Y		
1	2	3	4	5
2821	762297.12	1318666.08	данные отсутствуют	данные отсутствуют
2822	762304.51	1318715.98	данные отсутствуют	данные отсутствуют
2823	762324.25	1318762.7	данные отсутствуют	данные отсутствуют
2824	762397.74	1318877.61	данные отсутствуют	данные отсутствуют
2825	762390.53	1318945.39	данные отсутствуют	данные отсутствуют
2826	762395.8	1318962.53	данные отсутствуют	данные отсутствуют
2827	762405.21	1318973.04	данные отсутствуют	данные отсутствуют
2828	762420.79	1318969.68	данные отсутствуют	данные отсутствуют
2829	762412.73	1318945.93	данные отсутствуют	данные отсутствуют
2830	762427.67	1318930.52	данные отсутствуют	данные отсутствуют
2831	762482.25	1318919.98	данные отсутствуют	данные отсутствуют
2832	762500.03	1318921.46	данные отсутствуют	данные отсутствуют
2833	762547.1	1319009.14	данные отсутствуют	данные отсутствуют
2834	762565.24	1318997.74	данные отсутствуют	данные отсутствуют
2835	762413.98	1318754.06	данные отсутствуют	данные отсутствуют

Государственный регистратор		ФГИС ЕГРН
полное наименование должности	подпись	инициалы, фамилия

М.П.

Земельный участок			
(вид объекта недвижимости)			
Лист № ___	Раздела 3.2	Всего листов раздела 3.2 : ___	Всего разделов: ___
Всего листов выписки: ___			
30.09.2021.№ 99/2021/420849995			
Кадастровый номер:		02:17:000000:180(единое землепользование)	

Сведения о характерных точках границы земельного участка				
Система координат				
Зона №				
Номер точки	Координаты		Описание закрепления на местности	Средняя квадратическая погрешность определения координат характерных точек границ земельного участка, м
	X	Y		
1	2	3	4	5
2836	762387.97	1318634.18	данные отсутствуют	данные отсутствуют
2837	762449.72	1318604.46	данные отсутствуют	данные отсутствуют
2838	762482.1	1318603.04	данные отсутствуют	данные отсутствуют
2839	762512.2	1318579.63	данные отсутствуют	данные отсутствуют
2840	762563.97	1318491.44	данные отсутствуют	данные отсутствуют
2841	762634.21	1318396.68	данные отсутствуют	данные отсутствуют
2842	762890.07	1318829.51	данные отсутствуют	данные отсутствуют
2843	763058.18	1319125.86	данные отсутствуют	данные отсутствуют
2844	763135.4	1319076.72	данные отсутствуют	данные отсутствуют
2845	763130.29	1319067.78	данные отсутствуют	данные отсутствуют
2846	763134.76	1319030.1	данные отсутствуют	данные отсутствуют
2847	763106.02	1319019.88	данные отсутствуют	данные отсутствуют
2848	763081.11	1318996.88	данные отсутствуют	данные отсутствуют
2849	763074.72	1318965.59	данные отсутствуют	данные отсутствуют
2850	763102.83	1318925.35	данные отсутствуют	данные отсутствуют

Государственный регистратор		ФГИС ЕГРН
полное наименование должности	подпись	инициалы, фамилия

М.П.

Раздел 3.2

Земельный участок			
(вид объекта недвижимости)			
Лист № ___	Раздела 3.2	Всего листов раздела 3.2 : ___	Всего разделов: ___
Всего листов выписки: ___			
30.09.2021.№ 99/2021/420849995			
Кадастровый номер:		02:17:000000:180(единое землепользование)	

Сведения о характерных точках границы земельного участка				
Система координат				
Зона №				
Номер точки	Координаты		Описание закрепления на местности	Средняя квадратическая погрешность определения координат характерных точек границ земельного участка, м
	X	Y		
1	2	3	4	5
2851	763175	1318858.92	данные отсутствуют	данные отсутствуют
2852	763192.88	1318883.19	данные отсутствуют	данные отсутствуют
2853	763222.9	1318893.41	данные отсутствуют	данные отсутствуют
2854	763242.06	1318906.82	данные отсутствуют	данные отсутствуют
2855	763271.44	1318952.81	данные отсутствуют	данные отсутствуют
2856	763289.97	1318948.34	данные отсутствуют	данные отсутствуют
2857	763274	1318904.91	данные отсутствуют	данные отсутствуют
2858	763249.09	1318875.53	данные отсутствуют	данные отсутствуют
2859	763205.66	1318858.28	данные отсутствуют	данные отсутствуют
2860	763191.61	1318844.87	данные отсутствуют	данные отсутствуют
2861	763273.36	1318753.54	данные отсутствуют	данные отсутствуют
2862	763327.65	1318703.72	данные отсутствуют	данные отсутствуют
2863	763306.57	1318651.34	данные отсутствуют	данные отсутствуют
2864	763284.22	1318664.12	данные отсутствуют	данные отсутствуют
2865	763243.98	1318681.36	данные отсутствуют	данные отсутствуют

Государственный регистратор		ФГИС ЕГРН
полное наименование должности	подпись	инициалы, фамилия

М.П.

Выписка из Единого государственного реестра недвижимости об объекте недвижимости
Описание местоположения земельного участка

Земельный участок			
(вид объекта недвижимости)			
Лист № ___ Раздела 3.2	Всего листов раздела 3.2 : ___	Всего разделов: ___	Всего листов выписки: ___
30.09.2021.№ 99/2021/420849995			
Кадастровый номер:		02:17:000000:180(единое землепользование)	

Сведения о характерных точках границы земельного участка				
Система координат				
Зона №				
Номер точки	Координаты		Описание закрепления на местности	Средняя квадратическая погрешность определения координат характерных точек границ земельного участка, м
	X	Y		
1	2	3	4	5
2866	763247.81	1318706.27	данные отсутствуют	данные отсутствуют
2867	763228.01	1318723.52	данные отсутствуют	данные отсутствуют
2868	763196.08	1318716.49	данные отсутствуют	данные отсутствуют
2869	763173.08	1318728.63	данные отсутствуют	данные отсутствуют
2870	763154.56	1318763.12	данные отсутствуют	данные отсутствуют
2871	763146.9	1318786.11	данные отсутствуют	данные отсутствуют
2872	763120.07	1318748.43	данные отсутствуют	данные отсутствуют
2873	763100.27	1318731.18	данные отсутствуют	данные отсутствуют
2874	763012.77	1318660.92	данные отсутствуют	данные отсутствуют
2875	763033.85	1318618.13	данные отсутствуют	данные отсутствуют
2876	763012.13	1318579.81	данные отсутствуют	данные отсутствуют
2877	762968.7	1318603.44	данные отсутствуют	данные отсутствуют
2878	762938.04	1318567.03	данные отсутствуют	данные отсутствуют
2879	762898.44	1318554.9	данные отсутствуют	данные отсутствуют
2880	762876.72	1318528.71	данные отсутствуют	данные отсутствуют

Государственный регистратор		ФГИС ЕГРН
полное наименование должности	подпись	инициалы, фамилия

М.П.

Раздел 3.2

Выписка из Единого государственного реестра недвижимости об объекте недвижимости
Описание местоположения земельного участка

Земельный участок			
(вид объекта недвижимости)			
Лист № ___ Раздела 3.2	Всего листов раздела 3.2 : ___	Всего разделов: ___	Всего листов выписки: ___
30.09.2021.№ 99/2021/420849995			
Кадастровый номер:		02:17:000000:180(единое землепользование)	

Сведения о характерных точках границы земельного участка				
Система координат				
Зона №				
Номер точки	Координаты		Описание закрепления на местности	Средняя квадратическая погрешность определения координат характерных точек границ земельного участка, м
	X	Y		
1	2	3	4	5
2881	762817.32	1318480.17	данные отсутствуют	данные отсутствуют
2882	762842.87	1318475.7	данные отсутствуют	данные отсутствуют
2883	762918.24	1318525.52	данные отсутствуют	данные отсутствуют
2884	762950.81	1318534.46	данные отсутствуют	данные отсутствуют
2885	762961.67	1318512.74	данные отсутствуют	данные отсутствуют
2886	762968.7	1318485.92	данные отсутствуют	данные отсутствуют
2887	762957.2	1318468.67	данные отсутствуют	данные отсутствуют
2888	762979.56	1318468.67	данные отсутствуют	данные отсутствуют
2889	763037.04	1318514.66	данные отсутствуют	данные отсутствуют
2890	763058.12	1318514.66	данные отсутствуют	данные отсутствуют
2891	763061.95	1318502.52	данные отсутствуют	данные отсутствуют
2892	763042.15	1318488.47	данные отсутствуют	данные отсутствуют
2893	763037.04	1318459.09	данные отсутствуют	данные отсутствуют
2894	762989.77	1318441.85	данные отсутствуют	данные отсутствуют
2895	762959.76	1318437.38	данные отсутствуют	данные отсутствуют

Государственный регистратор		ФГИС ЕГРН
полное наименование должности	подпись	инициалы, фамилия

М.П.

Земельный участок			
(вид объекта недвижимости)			
Лист № ___ Раздела 3.2	Всего листов раздела 3.2 : ___	Всего разделов: ___	Всего листов выписки: ___
30.09.2021.№ 99/2021/420849995			
Кадастровый номер:		02:17:000000:180(единое землепользование)	

Сведения о характерных точках границы земельного участка				
Система координат				
Зона №				
Номер точки	Координаты		Описание закрепления на местности	Средняя квадратическая погрешность определения координат характерных точек границ земельного участка, м
	X	Y		
1	2	3	4	5
2896	762951.45	1318418.21	данные отсутствуют	данные отсутствуют
2897	762911.21	1318406.08	данные отсутствуют	данные отсутствуют
2898	762878.64	1318413.74	данные отсутствуют	данные отсутствуют
2899	762803.91	1318385	данные отсутствуют	данные отсутствуют
2900	762802.63	1318445.68	данные отсутствуют	данные отсутствуют
2901	762817.96	1318462.28	данные отсутствуют	данные отсутствуют
2902	762805.83	1318471.87	данные отсутствуют	данные отсутствуют
2903	762731.1	1318420.13	данные отсутствуют	данные отсутствуют
2904	762702.36	1318404.16	данные отсутствуют	данные отсутствуют
2905	762672.98	1318412.47	данные отсутствуют	данные отсутствуют
2906	762662.76	1318407.36	данные отсутствуют	данные отсутствуют
2907	762665.31	1318395.22	данные отсутствуют	данные отсутствуют
2908	762642.96	1318355.62	данные отсутствуют	данные отсутствуют
2909	762626.99	1318285.36	данные отсутствуют	данные отсутствуют
2910	762623.16	1318235.54	данные отсутствуют	данные отсутствуют

Государственный регистратор		ФГИС ЕГРН
полное наименование должности	подпись	инициалы, фамилия

М.П.

Раздел 3.2

Выписка из Единого государственного реестра недвижимости об объекте недвижимости
Описание местоположения земельного участка

Земельный участок			
(вид объекта недвижимости)			
Лист № ___ Раздела 3.2	Всего листов раздела 3.2 : ___	Всего разделов: ___	Всего листов выписки: ___
30.09.2021.№ 99/2021/420849995			
Кадастровый номер:		02:17:000000:180(единое землепользование)	

Сведения о характерных точках границы земельного участка				
Система координат				
Зона №				
Номер точки	Координаты		Описание закрепления на местности	Средняя квадратическая погрешность определения координат характерных точек границ земельного участка, м
	X	Y		
1	2	3	4	5
2911	762682.56	1318200.41	данные отсутствуют	данные отсутствуют
2912	762667.23	1318164.65	данные отсутствуют	данные отсутствуют
2913	762678.72	1318144.85	данные отсутствуют	данные отсутствуют
2914	762792.41	1318098.86	данные отсутствуют	данные отсутствуют
2915	762849.26	1318073.95	данные отсутствуют	данные отсутствуют
2916	762828.18	1318032.43	данные отсутствуют	данные отсутствуют
2917	762800.08	1317999.22	данные отсутствуют	данные отсутствуют
2918	762804.55	1317953.87	данные отсутствуют	данные отсутствуют
2919	762812.21	1317893.2	данные отсутствуют	данные отсутствуют
2920	762813.46	1317889.31	данные отсутствуют	данные отсутствуют
2921	762808.77	1317890.03	данные отсутствуют	данные отсутствуют
2922	762781.5	1317910.45	данные отсутствуют	данные отсутствуют
2923	762781.46	1317910.47	данные отсутствуют	данные отсутствуют
2924	762758.07	1317913.49	данные отсутствуют	данные отсутствуют
2925	762735.53	1317936.65	данные отсутствуют	данные отсутствуют

Государственный регистратор		ФГИС ЕГРН
полное наименование должности	подпись	инициалы, фамилия

М.П.

Выписка из Единого государственного реестра недвижимости об объекте недвижимости
Описание местоположения земельного участка

Земельный участок			
(вид объекта недвижимости)			
Лист № ___ Раздела 3.2	Всего листов раздела 3.2 : ___	Всего разделов: ___	Всего листов выписки: ___
30.09.2021 № 99/2021/420849995			
Кадастровый номер:		02:17:000000:180(единое землепользование)	

Сведения о характерных точках границы земельного участка				
Система координат				
Зона №				
Номер точки	Координаты		Описание закрепления на местности	Средняя квадратическая погрешность определения координат характерных точек границ земельного участка, м
	X	Y		
1	2	3	4	5
2926	762714.65	1317966.15	данные отсутствуют	данные отсутствуют
2927	762714.63	1317966.18	данные отсутствуют	данные отсутствуют
2928	762714.59	1317966.19	данные отсутствуют	данные отсутствуют
2929	762705.64	1317967.36	данные отсутствуют	данные отсутствуют
2930	762699.69	1317973.47	данные отсутствуют	данные отсутствуют
2931	762683.95	1317975.65	данные отсутствуют	данные отсутствуют
2932	762648.44	1318016.92	данные отсутствуют	данные отсутствуют
2933	762648.42	1318016.94	данные отсутствуют	данные отсутствуют
2934	762602.08	1318042.29	данные отсутствуют	данные отсутствуют
2935	762565.7	1318075.39	данные отсутствуют	данные отсутствуют
2936	762531.49	1318116.22	данные отсутствуют	данные отсутствуют
2937	762531.47	1318116.24	данные отсутствуют	данные отсутствуют
2938	762531.44	1318116.25	данные отсутствуют	данные отсутствуют
2939	762520.31	1318119.02	данные отсутствуют	данные отсутствуют
2940	762516.58	1318123.47	данные отсутствуют	данные отсутствуют

Государственный регистратор		ФГИС ЕГРН
полное наименование должности	подпись	инициалы, фамилия

М.П.

Выписка из Единого государственного реестра недвижимости об объекте недвижимости
Описание местоположения земельного участка

Земельный участок			
(вид объекта недвижимости)			
Лист № ___ Раздела 3.2	Всего листов раздела 3.2 : ___	Всего разделов: ___	Всего листов выписки: ___
30.09.2021 № 99/2021/420849995			
Кадастровый номер:		02:17:000000:180(единое землепользование)	

Сведения о характерных точках границы земельного участка				
Система координат				
Зона №				
Номер точки	Координаты		Описание закрепления на местности	Средняя квадратическая погрешность определения координат характерных точек границ земельного участка, м
	X	Y		
1	2	3	4	5
2941	762510.5	1318125.05	данные отсутствуют	данные отсутствуют
2942	762497.28	1318142.69	данные отсутствуют	данные отсутствуют
2943	762497.27	1318142.71	данные отсутствуют	данные отсутствуют
2944	762460.89	1318176.87	данные отсутствуют	данные отсутствуют
2945	762459.79	1318215.46	данные отсутствуют	данные отсутствуют
2946	762459.78	1318215.5	данные отсутствуют	данные отсутствуют
2947	762432.2	1318259.64	данные отсутствуют	данные отсутствуют
2948	762420.06	1318292.73	данные отсутствуют	данные отсутствуют
2949	762411.24	1318325.81	данные отсутствуют	данные отсутствуют
2950	762411.23	1318325.84	данные отсутствуют	данные отсутствуют
2951	762392.48	1318356.74	данные отсутствуют	данные отсутствуют
2952	762392.45	1318356.77	данные отсутствуют	данные отсутствуют
2953	762363.74	1318371.12	данные отсутствуют	данные отсутствуют
2954	762363.73	1318371.13	данные отсутствуют	данные отсутствуют
2955	762362.49	1318371.54	данные отсутствуют	данные отсутствуют

Государственный регистратор		ФГИС ЕГРН
полное наименование должности	подпись	инициалы, фамилия

М.П.

Земельный участок			
(вид объекта недвижимости)			
Лист № ___	Раздела 3.2	Всего листов раздела 3.2 : ___	Всего разделов: ___
Всего листов выписки: ___			
30.09.2021 № 99/2021/420849995			
Кадастровый номер:		02:17:000000:180(единое землепользование)	

Сведения о характерных точках границы земельного участка				
Система координат				
Зона №				
Номер точки	Координаты		Описание закрепления на местности	Средняя квадратическая погрешность определения координат характерных точек границ земельного участка, м
	X	Y		
1	2	3	4	5
2956	762348.54	1318378.6	данные отсутствуют	данные отсутствуют
2957	762323.26	1318387.03	данные отсутствуют	данные отсутствуют
2958	762313.04	1318421.8	данные отсутствуют	данные отсутствуют
2959	762314.14	1318453.79	данные отсутствуют	данные отсутствуют
2960	762314.13	1318453.84	данные отсутствуют	данные отсутствуют
2961	762298.8	1318474.99	данные отсутствуют	данные отсутствуют
2962	762298.78	1318475.02	данные отсутствуют	данные отсутствуют
2963	762298.74	1318475.03	данные отсутствуют	данные отсутствуют
2964	762297.24	1318475.18	данные отсутствуют	данные отсутствуют
2965	762296.12	1318482.68	данные отсутствуют	данные отсутствуют
2966	762295.72	1318483.34	данные отсутствуют	данные отсутствуют
2967	762257.42	1318485.45	данные отсутствуют	данные отсутствуют
2968	762249.02	1318491.38	данные отсутствуют	данные отсутствуют
2969	762215.91	1318524.46	данные отсутствуют	данные отсутствуют
2970	762215.9	1318524.48	данные отсутствуют	данные отсутствуют

Государственный регистратор		ФГИС ЕГРН
полное наименование должности	подпись	инициалы, фамилия

М.П.

Раздел 3.2

Выписка из Единого государственного реестра недвижимости об объекте недвижимости
Описание местоположения земельного участка

Земельный участок			
(вид объекта недвижимости)			
Лист № ___	Раздела 3.2	Всего листов раздела 3.2 : ___	Всего разделов: ___
Всего листов выписки: ___			
30.09.2021 № 99/2021/420849995			
Кадастровый номер:		02:17:000000:180(единое землепользование)	

Сведения о характерных точках границы земельного участка				
Система координат				
Зона №				
Номер точки	Координаты		Описание закрепления на местности	Средняя квадратическая погрешность определения координат характерных точек границ земельного участка, м
	X	Y		
1	2	3	4	5
2971	762197.17	1318536.6	данные отсутствуют	данные отсутствуют
2972	762183.93	1318567.48	данные отсутствуют	данные отсутствуют
2973	762183.92	1318567.5	данные отсутствуют	данные отсутствуют
2974	762159.01	1318598.73	данные отсутствуют	данные отсутствуют
2975	762158.99	1318598.75	данные отсутствуют	данные отсутствуют
2976	762158.95	1318598.76	данные отсутствуют	данные отсутствуют
2977	762134.88	1318602.35	данные отсутствуют	данные отсутствуют
2978	762122.99	1318612.02	данные отсутствуют	данные отсутствуют
2979	762129.5	1318647.87	данные отсутствуют	данные отсутствуют
2980	762129.38	1318648.57	данные отсутствуют	данные отсутствуют
2981	762128.8	1318649.01	данные отсутствуют	данные отсутствуют
2982	762077.83	1318642.44	данные отсутствуют	данные отсутствуют
2983	762055.6	1318648.38	данные отсутствуют	данные отсутствуют
2984	762031.64	1318672.33	данные отсутствуют	данные отсутствуют
2985	762031.63	1318672.35	данные отсутствуют	данные отсутствуют

Государственный регистратор		ФГИС ЕГРН
полное наименование должности	подпись	инициалы, фамилия

М.П.

Выписка из Единого государственного реестра недвижимости об объекте недвижимости
Описание местоположения земельного участка

Земельный участок			
(вид объекта недвижимости)			
Лист № ___ Раздела 3.2	Всего листов раздела 3.2 : ___	Всего разделов: ___	Всего листов выписки: ___
30.09.2021.№ 99/2021/420849995			
Кадастровый номер:		02:17:000000:180(единое землепользование)	

Сведения о характерных точках границы земельного участка				
Система координат				
Зона №				
Номер точки	Координаты		Описание закрепления на местности	Средняя квадратическая погрешность определения координат характерных точек границ земельного участка, м
	X	Y		
1	2	3	4	5
2986	761994.1	1318692.19	данные отсутствуют	данные отсутствуют
2987	761994.06	1318692.2	данные отсутствуют	данные отсутствуют
2988	761994.03	1318692.2	данные отсутствуют	данные отсутствуют
2989	761993.38	1318692	данные отсутствуют	данные отсутствуют
2990	761978.92	1318699.66	данные отсутствуют	данные отсутствуют
2991	761978.15	1318699.73	данные отсутствуют	данные отсутствуют
2992	761946.57	1318689.89	данные отсутствуют	данные отсутствуют
2993	761943.36	1318692.18	данные отсутствуют	данные отсутствуют
2994	761943.31	1318692.2	данные отсутствуют	данные отсутствуют
2995	761943.29	1318692.2	данные отсутствуют	данные отсутствуют
2996	761939.96	1318691.28	данные отсутствуют	данные отсутствуют
2997	761928.28	1318699.59	данные отсутствуют	данные отсутствуют
2998	761927.6	1318699.77	данные отсутствуют	данные отсутствуют
2999	761890.21	1318689.44	данные отсутствуют	данные отсутствуют
3000	761884.53	1318692.93	данные отсутствуют	данные отсутствуют

Государственный регистратор		ФГИС ЕГРН
полное наименование должности	подпись	инициалы, фамилия

М.П.

Раздел 3.2

Выписка из Единого государственного реестра недвижимости об объекте недвижимости
Описание местоположения земельного участка

Земельный участок			
(вид объекта недвижимости)			
Лист № ___ Раздела 3.2	Всего листов раздела 3.2 : ___	Всего разделов: ___	Всего листов выписки: ___
30.09.2021.№ 99/2021/420849995			
Кадастровый номер:		02:17:000000:180(единое землепользование)	

Сведения о характерных точках границы земельного участка				
Система координат				
Зона №				
Номер точки	Координаты		Описание закрепления на местности	Средняя квадратическая погрешность определения координат характерных точек границ земельного участка, м
	X	Y		
1	2	3	4	5
3001	761868.71	1318709.79	данные отсутствуют	данные отсутствуют
3002	761850.71	1318742.92	данные отсутствуют	данные отсутствуют
3003	761850.68	1318742.96	данные отсутствуют	данные отсутствуют
3004	761850.65	1318742.97	данные отсутствуют	данные отсутствуют
3005	761838.78	1318746.21	данные отсутствуют	данные отсутствуют
3006	761835.82	1318750.15	данные отсутствуют	данные отсутствуют
3007	761811.01	1318757.14	данные отсутствуют	данные отсутствуют
3008	761810.27	1318757.06	данные отсутствуют	данные отсутствуют
3009	761770.41	1318726.07	данные отсутствуют	данные отсутствуют
3010	761754.78	1318692.82	данные отсутствуют	данные отсутствуют
3011	761715.27	1318662.1	данные отсутствуют	данные отсутствуют
3012	761693.33	1318646.73	данные отсутствуют	данные отсутствуют
3013	761658.23	1318635.79	данные отсутствуют	данные отсутствуют
3014	761627.58	1318629.2	данные отсутствуют	данные отсутствуют
3015	761599.96	1318635.02	данные отсутствуют	данные отсутствуют

Государственный регистратор		ФГИС ЕГРН
полное наименование должности	подпись	инициалы, фамилия

М.П.

Выписка из Единого государственного реестра недвижимости об объекте недвижимости
Описание местоположения земельного участка

Земельный участок			
<small>(вид объекта недвижимости)</small>			
Лист № ___ Раздела 3.2	Всего листов раздела 3.2 : ___	Всего разделов: ___	Всего листов выписки: ___
30.09.2021.№ 99/2021/420849995			
Кадастровый номер:		02:17:000000:180(единое землепользование)	

Сведения о характерных точках границы земельного участка				
Система координат				
Зона №				
Номер точки	Координаты		Описание закрепления на местности	Средняя квадратическая погрешность определения координат характерных точек границ земельного участка, м
	X	Y		
1	2	3	4	5
3016	761588.12	1318674.51	данные отсутствуют	данные отсутствуют
3017	761588.11	1318674.52	данные отсутствуют	данные отсутствуют
3018	761563.83	1318727.48	данные отсутствуют	данные отсутствуют
3019	761563.8	1318727.51	данные отсутствуют	данные отсутствуют
3020	761526.28	1318753.99	данные отсутствуют	данные отсутствуют
3021	761526.25	1318754.01	данные отсутствуют	данные отсутствуют
3022	761519.81	1318755.3	данные отсутствуют	данные отсутствуют
3023	761511.2	1318761.41	данные отсутствуют	данные отсутствуют
3024	761444.7	1318774.78	данные отсутствуют	данные отсутствуют
3025	761382.1	1318798.72	данные отсутствуют	данные отсутствуют
3026	761343.13	1318835.64	данные отсутствуют	данные отсутствуют
3027	761343.12	1318835.65	данные отсутствуют	данные отсутствуют
3028	761305.61	1318857.71	данные отсутствуют	данные отсутствуют
3029	761305.59	1318857.72	данные отсутствуют	данные отсутствуют
3030	761299.84	1318859.64	данные отсутствуют	данные отсутствуют

Государственный регистратор		ФГИС ЕГРН
полное наименование должности	подпись	инициалы, фамилия

М.П.

Раздел 3.2

Выписка из Единого государственного реестра недвижимости об объекте недвижимости
Описание местоположения земельного участка

Земельный участок			
<small>(вид объекта недвижимости)</small>			
Лист № ___ Раздела 3.2	Всего листов раздела 3.2 : ___	Всего разделов: ___	Всего листов выписки: ___
30.09.2021.№ 99/2021/420849995			
Кадастровый номер:		02:17:000000:180(единое землепользование)	

Сведения о характерных точках границы земельного участка				
Система координат				
Зона №				
Номер точки	Координаты		Описание закрепления на местности	Средняя квадратическая погрешность определения координат характерных точек границ земельного участка, м
	X	Y		
1	2	3	4	5
3031	761290.46	1318865.16	данные отсутствуют	данные отсутствуют
3032	761263.79	1318874.09	данные отсутствуют	данные отсутствуют
3033	761223.09	1318874.14	данные отсутствуют	данные отсутствуют
3034	761208.5	1318882	данные отсутствуют	данные отсутствуют
3035	761204.39	1318883.51	данные отсутствуют	данные отсутствуют
3036	761193.32	1318889.47	данные отсутствуют	данные отсутствуют
3037	761151.23	1318904.98	данные отсутствуют	данные отсутствуют
3038	761121.38	1318907.14	данные отсутствуют	данные отсутствуют
3039	761089.33	1318923.92	данные отсутствуют	данные отсутствуют
3040	761089.3	1318923.93	данные отсутствуют	данные отсутствуют
3041	761087.98	1318924.15	данные отсутствуют	данные отсутствуют
3042	761074.14	1318931.4	данные отсутствуют	данные отсутствуют
3043	761047.36	1318935.92	данные отсутствуют	данные отсутствуют
3044	761015.43	1318934.06	данные отсутствуют	данные отсутствуют
3045	761003.3	1318943.76	данные отсутствуют	данные отсутствуют

Государственный регистратор		ФГИС ЕГРН
полное наименование должности	подпись	инициалы, фамилия

М.П.

Выписка из Единого государственного реестра недвижимости об объекте недвижимости
Описание местоположения земельного участка

Земельный участок			
(вид объекта недвижимости)			
Лист № ___ Раздела 3.2	Всего листов раздела 3.2 : ___	Всего разделов: ___	Всего листов выписки: ___
30.09.2021.№ 99/2021/420849995			
Кадастровый номер:		02:17:000000:180(единое землепользование)	

Сведения о характерных точках границы земельного участка				
Система координат				
Зона №				
Номер точки	Координаты		Описание закрепления на местности	Средняя квадратическая погрешность определения координат характерных точек границ земельного участка, м
	X	Y		
1	2	3	4	5
3046	760981.24	1318974.64	данные отсутствуют	данные отсутствуют
3047	760981.22	1318974.67	данные отсутствуют	данные отсутствуют
3048	760981.17	1318974.68	данные отсутствуют	данные отсутствуют
3049	760981.14	1318974.68	данные отсутствуют	данные отсутствуют
3050	760973.19	1318972.3	данные отсутствуют	данные отсутствуют
3051	760966.37	1318981.84	данные отсутствуют	данные отсутствуют
3052	760965.76	1318982.24	данные отсутствуют	данные отсутствуют
3053	760921.13	1318968.99	данные отсутствуют	данные отсутствуют
3054	760895.12	1318933.84	данные отсутствуют	данные отсутствуют
3055	760885.77	1318927.67	данные отсутствуют	данные отсутствуют
3056	760896.57	1318976.39	данные отсутствуют	данные отсутствуют
3057	760897.56	1318990.23	данные отсутствуют	данные отсутствуют
3058	760897.56	1318990.25	данные отсутствуют	данные отсутствуют
3059	760895.91	1319006.05	данные отсутствуют	данные отсутствуют
3060	760895.91	1319013.94	данные отсутствуют	данные отсутствуют

Государственный регистратор		ФГИС ЕГРН
полное наименование должности	подпись	инициалы, фамилия

М.П.

Выписка из Единого государственного реестра недвижимости об объекте недвижимости
Описание местоположения земельного участка

Земельный участок			
(вид объекта недвижимости)			
Лист № ___ Раздела 3.2	Всего листов раздела 3.2 : ___	Всего разделов: ___	Всего листов выписки: ___
30.09.2021.№ 99/2021/420849995			
Кадастровый номер:		02:17:000000:180(единое землепользование)	

Сведения о характерных точках границы земельного участка				
Система координат				
Зона №				
Номер точки	Координаты		Описание закрепления на местности	Средняя квадратическая погрешность определения координат характерных точек границ земельного участка, м
	X	Y		
1	2	3	4	5
3061	760899.2	1319028.75	данные отсутствуют	данные отсутствуют
3062	760903.15	1319039.94	данные отсутствуют	данные отсутствуют
3063	760912.04	1319058.38	данные отсутствуют	данные отсутствуют
3064	760924.54	1319079.11	данные отсутствуют	данные отсутствуют
3065	760937.06	1319094.25	данные отсутствуют	данные отсутствуют
3066	760937.07	1319094.26	данные отсутствуют	данные отсутствуют
3067	760947.28	1319111.72	данные отсутствуют	данные отсутствуют
3068	760956.49	1319125.55	данные отсутствуют	данные отсутствуют
3069	760956.5	1319125.56	данные отсутствуют	данные отсутствуют
3070	760974.86	1319163.67	данные отсутствуют	данные отсутствуют
3071	763433.89	1313357.63	данные отсутствуют	данные отсутствуют
3072	763286.49	1313300.03	данные отсутствуют	данные отсутствуют
3073	763151.73	1313248.69	данные отсутствуют	данные отсутствуют
3074	762999.63	1313190.87	данные отсутствуют	данные отсутствуют
3075	762994.52	1313188.88	данные отсутствуют	данные отсутствуют

Государственный регистратор		ФГИС ЕГРН
полное наименование должности	подпись	инициалы, фамилия

М.П.

Земельный участок			
(вид объекта недвижимости)			
Лист № ___ Раздела 3.2	Всего листов раздела 3.2 : ___	Всего разделов: ___	Всего листов выписки: ___
30.09.2021 № 99/2021/420849995			
Кадастровый номер:		02:17:000000:180(единое землепользование)	

Сведения о характерных точках границы земельного участка				
Система координат				
Зона №				
Номер точки	Координаты		Описание закрепления на местности	Средняя квадратическая погрешность определения координат характерных точек границ земельного участка, м
	X	Y		
1	2	3	4	5
3076	762971.37	1313180.89	данные отсутствуют	данные отсутствуют
3077	762933.43	1313165	данные отсутствуют	данные отсутствуют
3078	762932.12	1313164.48	данные отсутствуют	данные отсутствуют
3079	762872.02	1313140.99	данные отсутствуют	данные отсутствуют
3080	762806.38	1313117.39	данные отсутствуют	данные отсутствуют
3081	762763.89	1313105.32	данные отсутствуют	данные отсутствуют
3082	762638.42	1313072.02	данные отсутствуют	данные отсутствуют
3083	762564.36	1313053.61	данные отсутствуют	данные отсутствуют
3084	762530.68	1313042.06	данные отсутствуют	данные отсутствуют
3085	762470.26	1313026.82	данные отсутствуют	данные отсутствуют
3086	762458.67	1313023.95	данные отсутствуют	данные отсутствуют
3087	762393.11	1313013.27	данные отсутствуют	данные отсутствуют
3088	762428.9	1313043.64	данные отсутствуют	данные отсутствуют
3089	762469.57	1313079.01	данные отсутствуют	данные отсутствуют
3090	762504.93	1313109.07	данные отсутствуют	данные отсутствуют

Государственный регистратор		ФГИС ЕГРН
полное наименование должности	подпись	инициалы, фамилия

М.П.

Раздел 3.2

Выписка из Единого государственного реестра недвижимости об объекте недвижимости
Описание местоположения земельного участка

Земельный участок			
(вид объекта недвижимости)			
Лист № ___ Раздела 3.2	Всего листов раздела 3.2 : ___	Всего разделов: ___	Всего листов выписки: ___
30.09.2021 № 99/2021/420849995			
Кадастровый номер:		02:17:000000:180(единое землепользование)	

Сведения о характерных точках границы земельного участка				
Система координат				
Зона №				
Номер точки	Координаты		Описание закрепления на местности	Средняя квадратическая погрешность определения координат характерных точек границ земельного участка, м
	X	Y		
1	2	3	4	5
3091	762536.76	1313116.14	данные отсутствуют	данные отсутствуют
3092	762584.5	1313169.19	данные отсутствуют	данные отсутствуют
3093	762602.19	1313201.01	данные отсутствуют	данные отсутствуют
3094	762603.95	1313222.23	данные отсутствуют	данные отсутствуют
3095	762634.01	1313262.9	данные отсутствуют	данные отсутствуют
3096	762678.21	1313340.7	данные отсутствуют	данные отсутствуют
3097	762717.11	1313407.89	данные отсутствуют	данные отсутствуют
3098	762780.77	1313423.81	данные отсутствуют	данные отсутствуют
3099	762862.11	1313466.25	данные отсутствуют	данные отсутствуют
3100	762929.3	1313522.83	данные отсутствуют	данные отсутствуют
3101	762968.2	1313572.34	данные отсутствуют	данные отсутствуют
3102	763051.31	1313648.37	данные отсутствуют	данные отсутствуют
3103	763125.57	1313676.66	данные отсутствуют	данные отсутствуют
3104	763182.15	1313696.11	данные отсутствуют	данные отсутствуют
3105	763209.32	1313754.92	данные отсутствуют	данные отсутствуют

Государственный регистратор		ФГИС ЕГРН
полное наименование должности	подпись	инициалы, фамилия

М.П.

Выписка из Единого государственного реестра недвижимости об объекте недвижимости
Описание местоположения земельного участка

Земельный участок			
(вид объекта недвижимости)			
Лист № ___	Раздела 3.2	Всего листов раздела 3.2 : ___	Всего разделов: ___
Всего листов выписки: ___			
30.09.2021.№ 99/2021/420849995			
Кадастровый номер:		02:17:000000:180(единое землепользование)	

Сведения о характерных точках границы земельного участка				
Система координат				
Зона №				
Номер точки	Координаты		Описание закрепления на местности	Средняя квадратическая погрешность определения координат характерных точек границ земельного участка, м
	X	Y		
1	2	3	4	5
3106	763333.3	1313653.86	данные отсутствуют	данные отсутствуют
3107	763354.75	1313642.24	данные отсутствуют	данные отсутствуют
3108	763531.16	1313546.45	данные отсутствуют	данные отсутствуют
3109	763532.19	1313545.02	данные отсутствуют	данные отсутствуют
3110	763532.22	1313544.99	данные отсутствуют	данные отсутствуют
3111	763535.68	1313543	данные отсутствуют	данные отсутствуют
3112	763535.71	1313542.99	данные отсутствуют	данные отсутствуют
3113	763537.56	1313542.73	данные отсутствуют	данные отсутствуют
3114	763537.61	1313542.74	данные отсутствуют	данные отсутствуют
3115	763537.81	1313542.84	данные отсутствуют	данные отсутствуют
3116	763546.14	1313538.32	данные отсутствуют	данные отсутствуют
3117	763551.38	1313530.01	данные отсутствуют	данные отсутствуют
3118	763556.68	1313511.45	данные отсутствуют	данные отсутствуют
3119	763552.26	1313500.84	данные отсутствуют	данные отсутствуют
3120	763564.2	1313487.13	данные отсутствуют	данные отсутствуют

Государственный регистратор		ФГИС ЕГРН
полное наименование должности	подпись	инициалы, фамилия

М.П.

Выписка из Единого государственного реестра недвижимости об объекте недвижимости
Описание местоположения земельного участка

Земельный участок			
(вид объекта недвижимости)			
Лист № ___	Раздела 3.2	Всего листов раздела 3.2 : ___	Всего разделов: ___
Всего листов выписки: ___			
30.09.2021.№ 99/2021/420849995			
Кадастровый номер:		02:17:000000:180(единое землепользование)	

Сведения о характерных точках границы земельного участка				
Система координат				
Зона №				
Номер точки	Координаты		Описание закрепления на местности	Средняя квадратическая погрешность определения координат характерных точек границ земельного участка, м
	X	Y		
1	2	3	4	5
3121	763546.96	1313450	данные отсутствуют	данные отсутствуют
3122	763526.18	1313415.96	данные отсутствуют	данные отсутствуют
3123	763504.52	1313396.95	данные отсутствуют	данные отсутствуют
3124	763475.35	1313382.37	данные отсутствуют	данные отсутствуют
3125	763473.14	1313371.75	данные отсутствуют	данные отсутствуют
3126	763527.07	1313393.42	данные отсутствуют	данные отсутствуют
3127	763561.37	1313397.11	данные отсутствуют	данные отсутствуют
3128	763550.29	1313393.2	данные отсутствуют	данные отсутствуют
3129	763538.29	1313391.2	данные отсутствуют	данные отсутствуют
3130	763516.99	1313386.75	данные отсутствуют	данные отсутствуют
3131	763485.95	1313373.42	данные отсутствуют	данные отсутствуют
3132	762999.72	1313193.61	данные отсутствуют	данные отсутствуют
3133	763034.45	1313207.04	данные отсутствуют	данные отсутствуют
3134	763142.33	1313359.37	данные отсутствуют	данные отсутствуют
3135	763072.42	1313435.31	данные отсутствуют	данные отсутствуют

Государственный регистратор		ФГИС ЕГРН
полное наименование должности	подпись	инициалы, фамилия

М.П.

Земельный участок			
(вид объекта недвижимости)			
Лист № ___ Раздела 3.2	Всего листов раздела 3.2 : ___	Всего разделов: ___	Всего листов выписки: ___
30.09.2021 № 99/2021/420849995			
Кадастровый номер:		02:17:000000:180(единое землепользование)	

Сведения о характерных точках границы земельного участка				
Система координат				
Зона №				
Номер точки	Координаты		Описание закрепления на местности	Средняя квадратическая погрешность определения координат характерных точек границ земельного участка, м
	X	Y		
1	2	3	4	5
3136	762903.88	1313277.42	данные отсутствуют	данные отсутствуют
3137	762944.16	1313239.45	данные отсутствуют	данные отсутствуют
3138	760718.59	1313526.94	данные отсутствуют	данные отсутствуют
3139	761036.35	1313449.12	данные отсутствуют	данные отсутствуют
3140	761051.68	1313427.12	данные отсутствуют	данные отсутствуют
3141	761087.93	1313414.75	данные отсутствуют	данные отсутствуют
3142	761154.24	1313410.33	данные отсутствуют	данные отсутствуют
3143	761231.16	1313416.51	данные отсутствуют	данные отсутствуют
3144	761268.29	1313335.18	данные отсутствуют	данные отсутствуют
3145	761315.15	1313255.61	данные отсутствуют	данные отсутствуют
3146	761355.81	1313231.74	данные отсутствуют	данные отсутствуют
3147	761407.09	1313232.62	данные отсутствуют	данные отсутствуют
3148	761494.62	1313276.83	данные отсутствуют	данные отсутствуют
3149	761502.58	1313269.75	данные отсутствуют	данные отсутствуют
3150	761455.72	1313224.66	данные отсутствуют	данные отсутствуют

Государственный регистратор		ФГИС ЕГРН
полное наименование должности	подпись	инициалы, фамилия

М.П.

Раздел 3.2

Земельный участок			
(вид объекта недвижимости)			
Лист № ___ Раздела 3.2	Всего листов раздела 3.2 : ___	Всего разделов: ___	Всего листов выписки: ___
30.09.2021 № 99/2021/420849995			
Кадастровый номер:		02:17:000000:180(единое землепользование)	

Сведения о характерных точках границы земельного участка				
Система координат				
Зона №				
Номер точки	Координаты		Описание закрепления на местности	Средняя квадратическая погрешность определения координат характерных точек границ земельного участка, м
	X	Y		
1	2	3	4	5
3151	761444.22	1313218.48	данные отсутствуют	данные отсутствуют
3152	761367.31	1313181.34	данные отсутствуют	данные отсутствуют
3153	761268.29	1313173.39	данные отсутствуют	данные отсутствуют
3154	761200.21	1313119.46	данные отсутствуют	данные отсутствуют
3155	761192.25	1313073.48	данные отсутствуют	данные отсутствуют
3156	761187.83	1313053.15	данные отсутствуют	данные отсутствуют
3157	761207.28	1313054.03	данные отсутствуют	данные отсутствуют
3158	761224.97	1313101.77	данные отсутствуют	данные отсутствуют
3159	761253.26	1313126.53	данные отсутствуют	данные отсутствуют
3160	761316.03	1313137.14	данные отсутствуют	данные отсутствуют
3161	761364.66	1313157.47	данные отсутствуют	данные отсутствуют
3162	761518.49	1313207.87	данные отсутствуют	данные отсутствуют
3163	761580.38	1313206.1	данные отсутствуют	данные отсутствуют
3164	761595.41	1313091.16	данные отсутствуют	данные отсутствуют
3165	761545.01	1313078.79	данные отсутствуют	данные отсутствуют

Государственный регистратор		ФГИС ЕГРН
полное наименование должности	подпись	инициалы, фамилия

М.П.

Выписка из Единого государственного реестра недвижимости об объекте недвижимости
Описание местоположения земельного участка

Земельный участок			
(вид объекта недвижимости)			
Лист № ___ Раздела 3.2	Всего листов раздела 3.2 : ___	Всего разделов: ___	Всего листов выписки: ___
30.09.2021 № 99/2021/420849995			
Кадастровый номер:		02:17:000000:180(единое землепользование)	

Сведения о характерных точках границы земельного участка				
Система координат				
Зона №				
Номер точки	Координаты		Описание закрепления на местности	Средняя квадратическая погрешность определения координат характерных точек границ земельного участка, м
	X	Y		
1	2	3	4	5
3166	761418.59	1313063.76	данные отсутствуют	данные отсутствуют
3167	761380.57	1313063.76	данные отсутствуют	данные отсутствуют
3168	761342.55	1313026.62	данные отсутствуют	данные отсутствуют
3169	761261.21	1312947.94	данные отсутствуют	данные отсутствуют
3170	761183.41	1312907.27	данные отсутствуют	данные отсутствуют
3171	761186.07	1312880.75	данные отсутствуют	данные отсутствуют
3172	761087.05	1312840.08	данные отсутствуют	данные отсутствуют
3173	761026.93	1312822.4	данные отсутствуют	данные отсутствуют
3174	760927.91	1312842.73	данные отсутствуют	данные отсутствуют
3175	760793.52	1312849.8	данные отсутствуют	данные отсутствуют
3176	760713.07	1312852.46	данные отсутствуют	данные отсутствуют
3177	760653.83	1312885.17	данные отсутствуют	данные отсутствуют
3178	760636.15	1312914.34	данные отсутствуют	данные отсутствуют
3179	760606.98	1312927.6	данные отсутствуют	данные отсутствуют
3180	760535.36	1312935.56	данные отсутствуют	данные отсутствуют

Государственный регистратор		ФГИС ЕГРН
полное наименование должности	подпись	инициалы, фамилия

М.П.

Раздел 3.2

Выписка из Единого государственного реестра недвижимости об объекте недвижимости
Описание местоположения земельного участка

Земельный участок			
(вид объекта недвижимости)			
Лист № ___ Раздела 3.2	Всего листов раздела 3.2 : ___	Всего разделов: ___	Всего листов выписки: ___
30.09.2021 № 99/2021/420849995			
Кадастровый номер:		02:17:000000:180(единое землепользование)	

Сведения о характерных точках границы земельного участка				
Система координат				
Зона №				
Номер точки	Координаты		Описание закрепления на местности	Средняя квадратическая погрешность определения координат характерных точек границ земельного участка, м
	X	Y		
1	2	3	4	5
3181	760431.92	1312960.32	данные отсутствуют	данные отсутствуют
3182	760333.35	1312988.17	данные отсутствуют	данные отсутствуют
3183	760318.76	1312996.57	данные отсутствуют	данные отсутствуют
3184	760309.92	1313026.18	данные отсутствуют	данные отсутствуют
3185	760297.1	1313039.44	данные отсутствуют	данные отсутствуют
3186	760277.65	1313058.45	данные отсутствуют	данные отсутствуют
3187	760273.23	1313068.18	данные отсутствуют	данные отсутствуют
3188	760267.04	1313102.66	данные отсутствуют	данные отсутствуют
3189	760254.66	1313118.13	данные отсутствуют	данные отсутствуют
3190	760250.24	1313126.97	данные отсутствуют	данные отсутствуют
3191	760229.91	1313140.23	данные отсутствуют	данные отсутствуют
3192	760225.04	1313157.03	данные отсутствуют	данные отсутствуют
3193	760217.53	1313156.15	данные отсутствуют	данные отсутствуют
3194	760221.95	1313132.72	данные отсутствуют	данные отсутствуют
3195	760245.82	1313109.73	данные отсутствуют	данные отсутствуют

Государственный регистратор		ФГИС ЕГРН
полное наименование должности	подпись	инициалы, фамилия

М.П.

Земельный участок			
(вид объекта недвижимости)			
Лист № ___	Раздела 3.2	Всего листов раздела 3.2 : ___	Всего разделов: ___
Всего листов выписки: ___			
30.09.2021.№ 99/2021/420849995			
Кадастровый номер:		02:17:000000:180(единое землепользование)	

Сведения о характерных точках границы земельного участка				
Система координат				
Зона №				
Номер точки	Координаты		Описание закрепления на местности	Средняя квадратическая погрешность определения координат характерных точек границ земельного участка, м
	X	Y		
1	2	3	4	5
3196	760246.26	1313077.9	данные отсутствуют	данные отсутствуют
3197	760232.56	1313053.59	данные отсутствуют	данные отсутствуют
3198	760209.13	1313028.39	данные отсутствуют	данные отсутствуют
3199	760194.98	1313027.07	данные отсутствуют	данные отсутствуют
3200	760179.51	1313008.5	данные отсутствуют	данные отсутствуют
3201	760156.08	1312997.89	данные отсутствуют	данные отсутствуют
3202	760142.38	1313011.15	данные отсутствуют	данные отсутствуют
3203	760121.16	1313023.09	данные отсутствуют	данные отсутствуют
3204	760116.3	1313016.9	данные отсутствуют	данные отсутствуют
3205	760137.52	1312987.28	данные отсутствуют	данные отсутствуют
3206	760174.21	1312945.29	данные отсутствуют	данные отсутствуют
3207	760166.25	1312943.08	данные отсутствуют	данные отсутствуют
3208	760165.37	1312937.33	данные отсутствуют	данные отсутствуют
3209	760172.44	1312931.58	данные отсутствуют	данные отсутствуют
3210	760198.52	1312931.14	данные отсутствуют	данные отсутствуют

Государственный регистратор		ФГИС ЕГРН
полное наименование должности	подпись	инициалы, фамилия

М.П.

Раздел 3.2

Земельный участок			
(вид объекта недвижимости)			
Лист № ___	Раздела 3.2	Всего листов раздела 3.2 : ___	Всего разделов: ___
Всего листов выписки: ___			
30.09.2021.№ 99/2021/420849995			
Кадастровый номер:		02:17:000000:180(единое землепользование)	

Сведения о характерных точках границы земельного участка				
Система координат				
Зона №				
Номер точки	Координаты		Описание закрепления на местности	Средняя квадратическая погрешность определения координат характерных точек границ земельного участка, м
	X	Y		
1	2	3	4	5
3211	760209.57	1312922.74	данные отсутствуют	данные отсутствуют
3212	760280.74	1312890.03	данные отсутствуют	данные отсутствуют
3213	760281.18	1312875	данные отсутствуют	данные отсутствуют
3214	760273.23	1312864.39	данные отсутствуют	данные отсутствуют
3215	760226.37	1312873.67	данные отсутствуют	данные отсутствуют
3216	760207.84	1312876.67	данные отсутствуют	данные отсутствуют
3217	760150.85	1312938.69	данные отсутствуют	данные отсутствуют
3218	760068.73	1313014.12	данные отсутствуют	данные отсутствуют
3219	759988.27	1313045.97	данные отсутствуют	данные отсутствуют
3220	759966.48	1313072.78	данные отсутствуют	данные отсутствуют
3221	759956.42	1313091.21	данные отсутствуют	данные отсутствуют
3222	759864.24	1313200.16	данные отсутствуют	данные отсутствуют
3223	759756.97	1313345.98	данные отсутствуют	данные отсутствуют
3224	759697.5	1313410.02	данные отсутствуют	данные отсутствуют
3225	759608.71	1313506	данные отсутствуют	данные отсутствуют

Государственный регистратор		ФГИС ЕГРН
полное наименование должности	подпись	инициалы, фамилия

М.П.

Выписка из Единого государственного реестра недвижимости об объекте недвижимости
Описание местоположения земельного участка

Земельный участок			
(вид объекта недвижимости)			
Лист № ___ Раздела 3.2	Всего листов раздела 3.2 : ___	Всего разделов: ___	Всего листов выписки: ___
30.09.2021 № 99/2021/420849995			
Кадастровый номер:		02:17:000000:180(единое землепользование)	

Сведения о характерных точках границы земельного участка				
Система координат				
Зона №				
Номер точки	Координаты		Описание закрепления на местности	Средняя квадратическая погрешность определения координат характерных точек границ земельного участка, м
	X	Y		
1	2	3	4	5
3226	759433.47	1313696.3	данные отсутствуют	данные отсутствуют
3227	759385.25	1313748.95	данные отсутствуют	данные отсутствуют
3228	759360.55	1313775.91	данные отсутствуют	данные отсутствуют
3229	759428.01	1313770.05	данные отсутствуют	данные отсутствуют
3230	759469.92	1313756.63	данные отсутствуют	данные отсутствуют
3231	759518.53	1313739.87	данные отсутствуют	данные отсутствуют
3232	759565.46	1313711.38	данные отсутствуют	данные отсутствуют
3233	759604.01	1313696.29	данные отсутствуют	данные отсутствуют
3234	759630.82	1313692.94	данные отсутствуют	данные отсутствуют
3235	759687.81	1313687.92	данные отсутствуют	данные отсутствуют
3236	759748.16	1313691.27	данные отсутствуют	данные отсутствуют
3237	759811.85	1313691.27	данные отсутствуют	данные отсутствуют
3238	759852.08	1313696.29	данные отсутствуют	данные отсутствуют
3239	759922.47	1313716.41	данные отсутствуют	данные отсутствуют
3240	759981.14	1313734.85	данные отсутствуют	данные отсутствуют

Государственный регистратор		ФГИС ЕГРН
полное наименование должности	подпись	инициалы, фамилия

М.П.

Выписка из Единого государственного реестра недвижимости об объекте недвижимости
Описание местоположения земельного участка

Земельный участок			
(вид объекта недвижимости)			
Лист № ___ Раздела 3.2	Всего листов раздела 3.2 : ___	Всего разделов: ___	Всего листов выписки: ___
30.09.2021 № 99/2021/420849995			
Кадастровый номер:		02:17:000000:180(единое землепользование)	

Сведения о характерных точках границы земельного участка				
Система координат				
Зона №				
Номер точки	Координаты		Описание закрепления на местности	Средняя квадратическая погрешность определения координат характерных точек границ земельного участка, м
	X	Y		
1	2	3	4	5
3241	760051.54	1313748.25	данные отсутствуют	данные отсутствуют
3242	760128.64	1313776.75	данные отсутствуют	данные отсутствуют
3243	760163.84	1313801.89	данные отсутствуют	данные отсутствуют
3244	760215.8	1313833.74	данные отсутствуют	данные отсутствуют
3245	760252.67	1313840.44	данные отсутствуют	данные отсутствуют
3246	760299.79	1313839.16	данные отсутствуют	данные отсутствуют
3247	760480.52	1313751	данные отсутствуют	данные отсутствуют
3248	760578.55	1313673.98	данные отсутствуют	данные отсутствуют
3249	760669.57	1313673.98	данные отсутствуют	данные отсутствуют
3250	760412.07	1313496.99	данные отсутствуют	данные отсутствуют
3251	760417.49	1313478.2	данные отсутствуют	данные отсутствуют
3252	760430.81	1313459.98	данные отсутствуют	данные отсутствуют
3253	760455.83	1313452.02	данные отсутствуют	данные отсутствуют
3254	760485.46	1313441.75	данные отсутствуют	данные отсутствуют
3255	760518.72	1313434.31	данные отсутствуют	данные отсутствуют

Государственный регистратор		ФГИС ЕГРН
полное наименование должности	подпись	инициалы, фамилия

М.П.

Земельный участок			
(вид объекта недвижимости)			
Лист № ___	Раздела 3.2	Всего листов раздела 3.2 : ___	Всего разделов: ___
Всего листов выписки: ___			
30.09.2021 № 99/2021/420849995			
Кадастровый номер:		02:17:000000:180(единое землепользование)	

Сведения о характерных точках границы земельного участка				
Система координат				
Зона №				
Номер точки	Координаты		Описание закрепления на местности	Средняя квадратическая погрешность определения координат характерных точек границ земельного участка, м
	X	Y		
1	2	3	4	5
3256	760547.39	1313429.31	данные отсутствуют	данные отсутствуют
3257	760553.77	1313432.29	данные отсутствуют	данные отсутствуют
3258	760560.13	1313447.28	данные отсутствуют	данные отсутствуют
3259	760560.71	1313461.1	данные отсутствуют	данные отсутствуют
3260	760558.71	1313466.23	данные отсутствуют	данные отсутствуют
3261	760530.57	1313470.97	данные отсутствуют	данные отсутствуют
3262	760505	1313484.42	данные отсутствуют	данные отсутствуют
3263	760474.44	1313490.38	данные отсутствуют	данные отсутствуют
3264	760449.14	1313488.23	данные отсутствуют	данные отсутствуют
3265	760424.93	1313495.17	данные отсутствуют	данные отсутствуют
3266	760427.47	1313499.7	данные отсутствуют	данные отсутствуют
3267	760447.26	1313506.85	данные отсутствуют	данные отсутствуют
3268	760454.46	1313519.99	данные отсутствуют	данные отсутствуют
3269	760464.93	1313531.12	данные отсутствуют	данные отсутствуют
3270	760483.57	1313534.99	данные отсутствуют	данные отсутствуют

Государственный регистратор		ФГИС ЕГРН
полное наименование должности	подпись	инициалы, фамилия

М.П.

Раздел 3.2

Выписка из Единого государственного реестра недвижимости об объекте недвижимости
Описание местоположения земельного участка

Земельный участок			
(вид объекта недвижимости)			
Лист № ___	Раздела 3.2	Всего листов раздела 3.2 : ___	Всего разделов: ___
Всего листов выписки: ___			
30.09.2021 № 99/2021/420849995			
Кадастровый номер:		02:17:000000:180(единое землепользование)	

Сведения о характерных точках границы земельного участка				
Система координат				
Зона №				
Номер точки	Координаты		Описание закрепления на местности	Средняя квадратическая погрешность определения координат характерных точек границ земельного участка, м
	X	Y		
1	2	3	4	5
3271	760513.76	1313528.68	данные отсутствуют	данные отсутствуют
3272	760558.61	1313509.26	данные отсутствуют	данные отсутствуют
3273	760576.57	1313515.34	данные отсутствуют	данные отсутствуют
3274	760591.75	1313528.62	данные отсутствуют	данные отсутствуют
3275	760604.22	1313543.08	данные отсутствуют	данные отсутствуют
3276	760618.29	1313564.92	данные отсутствуют	данные отсутствуют
3277	760623.01	1313572.23	данные отсутствуют	данные отсутствуют
3278	760614.94	1313599.33	данные отсутствуют	данные отсутствуют
3279	760570.13	1313635.56	данные отсутствуют	данные отсутствуют
3280	760507.12	1313668.41	данные отсутствуют	данные отсутствуют
3281	760496.01	1313688.4	данные отсутствуют	данные отсутствуют
3282	760399.99	1313754.03	данные отсутствуют	данные отсутствуют
3283	760361.76	1313773.46	данные отсутствуют	данные отсутствуют
3284	760324.88	1313781.72	данные отсутствуют	данные отсутствуют
3285	760317.26	1313758.9	данные отсутствуют	данные отсутствуют

Государственный регистратор		ФГИС ЕГРН
полное наименование должности	подпись	инициалы, фамилия

М.П.

Выписка из Единого государственного реестра недвижимости об объекте недвижимости
Описание местоположения земельного участка

Земельный участок			
(вид объекта недвижимости)			
Лист № ___ Раздела 3.2	Всего листов раздела 3.2 : ___	Всего разделов: ___	Всего листов выписки: ___
30.09.2021.№ 99/2021/420849995			
Кадастровый номер:		02:17:000000:180(единое землепользование)	

Сведения о характерных точках границы земельного участка				
Система координат				
Зона №				
Номер точки	Координаты		Описание закрепления на местности	Средняя квадратическая погрешность определения координат характерных точек границ земельного участка, м
	X	Y		
1	2	3	4	5
3286	760373.91	1313633.98	данные отсутствуют	данные отсутствуют
3287	760935.37	1312842.22	данные отсутствуют	данные отсутствуют
3288	760951.54	1312838.9	данные отсутствуют	данные отсутствуют
3289	760995.58	1312853.26	данные отсутствуют	данные отсутствуют
3290	761044.95	1312876.16	данные отсутствуют	данные отсутствуют
3291	760861.92	1313363.36	данные отсутствуют	данные отсутствуют
3292	760785.19	1313419.31	данные отсутствуют	данные отсутствуют
3293	760733.44	1313457.95	данные отсутствуют	данные отсутствуют
3294	760684.21	1313481.14	данные отсутствуют	данные отсутствуют
3295	760644.23	1313457.41	данные отсутствуют	данные отсутствуют
3296	760604.1	1313428.74	данные отсутствуют	данные отсутствуют
3297	760577.41	1313371.95	данные отсутствуют	данные отсутствуют
3298	760588.39	1313329.25	данные отсутствуют	данные отсутствуют
3299	760558.26	1313333.87	данные отсутствуют	данные отсутствуют
3300	760525.46	1313324.18	данные отсутствуют	данные отсутствуют

Государственный регистратор		ФГИС ЕГРН
полное наименование должности	подпись	инициалы, фамилия

М.П.

Выписка из Единого государственного реестра недвижимости об объекте недвижимости
Описание местоположения земельного участка

Земельный участок			
(вид объекта недвижимости)			
Лист № ___ Раздела 3.2	Всего листов раздела 3.2 : ___	Всего разделов: ___	Всего листов выписки: ___
30.09.2021.№ 99/2021/420849995			
Кадастровый номер:		02:17:000000:180(единое землепользование)	

Сведения о характерных точках границы земельного участка				
Система координат				
Зона №				
Номер точки	Координаты		Описание закрепления на местности	Средняя квадратическая погрешность определения координат характерных точек границ земельного участка, м
	X	Y		
1	2	3	4	5
3301	760478.84	1313295.84	данные отсутствуют	данные отсутствуют
3302	760473.59	1313279.84	данные отсутствуют	данные отсутствуют
3303	760595.7	1312929.76	данные отсутствуют	данные отсутствуют
3304	760607.24	1312928.56	данные отсутствуют	данные отсутствуют
3305	760636.93	1312914.96	данные отсутствуют	данные отсутствуют
3306	760654.63	1312885.76	данные отсутствуют	данные отсутствуют
3307	760676.02	1312873.7	данные отсутствуют	данные отсутствуют
3308	760713.37	1312853.41	данные отсутствуют	данные отсутствуют
3309	760738.22	1312852.58	данные отсутствуют	данные отсутствуют
3310	760795.21	1312850.64	данные отсутствуют	данные отсутствуют
3311	760844.85	1312848.03	данные отсутствуют	данные отсутствуют
3312	760890.12	1312845.7	данные отсутствуют	данные отсутствуют
3313	760928.03	1312843.73	данные отсутствуют	данные отсутствуют
3314	765159.84	1316983.93	данные отсутствуют	данные отсутствуют
3315	765204.38	1317028.46	данные отсутствуют	данные отсутствуют

Государственный регистратор		ФГИС ЕГРН
полное наименование должности	подпись	инициалы, фамилия

М.П.

Земельный участок			
(вид объекта недвижимости)			
Лист № ___ Раздела 3.2	Всего листов раздела 3.2 : ___	Всего разделов: ___	Всего листов выписки: ___
30.09.2021.№ 99/2021/420849995			
Кадастровый номер:		02:17:000000:180(единое землепользование)	

Сведения о характерных точках границы земельного участка				
Система координат				
Зона №				
Номер точки	Координаты		Описание закрепления на местности	Средняя квадратическая погрешность определения координат характерных точек границ земельного участка, м
	X	Y		
1	2	3	4	5
3316	765279.18	1317104.96	данные отсутствуют	данные отсутствуют
3317	765350.73	1317183.54	данные отсутствуют	данные отсутствуют
3318	765194.96	1317177.7	данные отсутствуют	данные отсутствуют
3319	765193.97	1317178.01	данные отсутствуют	данные отсутствуют
3320	764972	1317315.61	данные отсутствуют	данные отсутствуют
3321	764949.31	1317301.92	данные отсутствуют	данные отсутствуют
3322	764927.24	1317277.64	данные отсутствуют	данные отсутствуют
3323	764900.77	1317263.3	данные отсутствуют	данные отсутствуют
3324	764869.87	1317247.85	данные отсутствуют	данные отсутствуют
3325	764862.15	1317229.09	данные отсутствуют	данные отсутствуют
3326	764830.15	1317216.96	данные отсутствуют	данные отсутствуют
3327	764773.88	1317197.1	данные отсутствуют	данные отсутствуют
3328	764748.5	1317181.64	данные отсутствуют	данные отсутствуют
3329	764724.23	1317165.1	данные отсутствуют	данные отсутствуют
3330	764698.84	1317151.86	данные отсутствуют	данные отсутствуют

Государственный регистратор		ФГИС ЕГРН
полное наименование должности	подпись	инициалы, фамилия

М.П.

Раздел 3.2

Выписка из Единого государственного реестра недвижимости об объекте недвижимости
Описание местоположения земельного участка

Земельный участок			
(вид объекта недвижимости)			
Лист № ___ Раздела 3.2	Всего листов раздела 3.2 : ___	Всего разделов: ___	Всего листов выписки: ___
30.09.2021.№ 99/2021/420849995			
Кадастровый номер:		02:17:000000:180(единое землепользование)	

Сведения о характерных точках границы земельного участка				
Система координат				
Зона №				
Номер точки	Координаты		Описание закрепления на местности	Средняя квадратическая погрешность определения координат характерных точек границ земельного участка, м
	X	Y		
1	2	3	4	5
3331	764683.4	1317123.17	данные отсутствуют	данные отсутствуют
3332	764694.43	1317097.79	данные отсутствуют	данные отсутствуют
3333	764705.47	1317080.14	данные отсутствуют	данные отсутствуют
3334	764706.58	1317063.59	данные отсутствуют	данные отсутствуют
3335	764675.68	1317050.35	данные отсутствуют	данные отсутствуют
3336	764658.6	1317047.43	данные отсутствуют	данные отсутствуют
3337	764658.38	1317043.34	данные отсутствуют	данные отсутствуют
3338	764656.7	1317008.53	данные отсутствуют	данные отсутствуют
3339	764656.7	1316972.73	данные отсутствуют	данные отсутствуют
3340	764652.08	1316928.22	данные отсутствуют	данные отсутствуют
3341	764729.44	1316944.62	данные отсутствуют	данные отсутствуют
3342	764811.55	1316955.15	данные отсутствуют	данные отсутствуют
3343	764864.59	1316961.47	данные отсутствуют	данные отсутствуют
3344	764879.31	1316969.02	данные отсутствуют	данные отсутствуют
3345	764879.34	1316969.03	данные отсутствуют	данные отсутствуют

Государственный регистратор		ФГИС ЕГРН
полное наименование должности	подпись	инициалы, фамилия

М.П.

Выписка из Единого государственного реестра недвижимости об объекте недвижимости
Описание местоположения земельного участка

Земельный участок			
(вид объекта недвижимости)			
Лист № ___	Раздела 3.2	Всего листов раздела 3.2 : ___	Всего разделов: ___
Всего листов выписки: ___			
30.09.2021.№ 99/2021/420849995			
Кадастровый номер:		02:17:000000:180(единое землепользование)	

Сведения о характерных точках границы земельного участка				
Система координат				
Зона №				
Номер точки	Координаты		Описание закрепления на местности	Средняя квадратическая погрешность определения координат характерных точек границ земельного участка, м
	X	Y		
1	2	3	4	5
3346	764959.35	1316977.47	данные отсутствуют	данные отсутствуют
3347	764977.02	1316981.24	данные отсутствуют	данные отсутствуют
3348	764977.04	1316981.24	данные отсутствуют	данные отсутствуют
3349	765027.99	1316979.99	данные отсутствуют	данные отсутствуют
3350	765080.62	1316983.35	данные отсутствуют	данные отсутствуют
3351	765080.64	1316983.35	данные отсутствуют	данные отсутствуют
3352	765102.53	1316978.73	данные отсутствуют	данные отсутствуют
3353	764258.24	1316838.29	данные отсутствуют	данные отсутствуют
3354	764257.49	1316836.29	данные отсутствуют	данные отсутствуют
3355	764238.74	1316817.53	данные отсутствуют	данные отсутствуют
3356	764184.66	1316813.12	данные отсутствуют	данные отсутствуют
3357	764149.36	1316804.29	данные отсутствуют	данные отсутствуют
3358	764118.47	1316798.77	данные отсутствуют	данные отсутствуют
3359	764085.36	1316786.64	данные отсутствуют	данные отсутствуют
3360	764058.88	1316793.26	данные отсутствуют	данные отсутствуют

Государственный регистратор		ФГИС ЕГРН
полное наименование должности	подпись	инициалы, фамилия

М.П.

Раздел 3.2

Выписка из Единого государственного реестра недвижимости об объекте недвижимости
Описание местоположения земельного участка

Земельный участок			
(вид объекта недвижимости)			
Лист № ___	Раздела 3.2	Всего листов раздела 3.2 : ___	Всего разделов: ___
Всего листов выписки: ___			
30.09.2021.№ 99/2021/420849995			
Кадастровый номер:		02:17:000000:180(единое землепользование)	

Сведения о характерных точках границы земельного участка				
Система координат				
Зона №				
Номер точки	Координаты		Описание закрепления на местности	Средняя квадратическая погрешность определения координат характерных точек границ земельного участка, м
	X	Y		
1	2	3	4	5
3361	764052.19	1316795.49	данные отсутствуют	данные отсутствуют
3362	764039.39	1316806.86	данные отсутствуют	данные отсутствуют
3363	764040.12	1316820.84	данные отсутствуют	данные отсутствуют
3364	764050.63	1316842.66	данные отсутствуют	данные отсутствуют
3365	764058.22	1316848.43	данные отсутствуют	данные отсутствуют
3366	764058.25	1316848.46	данные отсутствуют	данные отсутствуют
3367	764058.26	1316848.5	данные отсутствуют	данные отсутствуют
3368	764058.26	1316848.52	данные отсутствуют	данные отсутствуют
3369	764057	1316853.34	данные отсутствуют	данные отсутствуют
3370	764069.92	1316867.18	данные отсутствуют	данные отсутствуют
3371	764072.54	1316881.61	данные отсутствуют	данные отсутствуют
3372	764073.31	1316882.02	данные отсутствуют	данные отсутствуют
3373	764073.35	1316882.06	данные отсутствуют	данные отсутствуют
3374	764073.36	1316882.1	данные отсутствуют	данные отсутствуют
3375	764073.35	1316882.15	данные отсутствуют	данные отсутствуют

Государственный регистратор		ФГИС ЕГРН
полное наименование должности	подпись	инициалы, фамилия

М.П.

Земельный участок			
(вид объекта недвижимости)			
Лист № ___	Раздела 3.2	Всего листов раздела 3.2 : ___	Всего разделов: ___
Всего листов выписки: ___			
30.09.2021 № 99/2021/420849995			
Кадастровый номер:		02:17:000000:180(единое землепользование)	

Сведения о характерных точках границы земельного участка				
Система координат				
Зона №				
Номер точки	Координаты		Описание закрепления на местности	Средняя квадратическая погрешность определения координат характерных точек границ земельного участка, м
	X	Y		
1	2	3	4	5
3376	764073.34	1316882.16	данные отсутствуют	данные отсутствуют
3377	764072.77	1316882.89	данные отсутствуют	данные отсутствуют
3378	764074.33	1316891.46	данные отсутствуют	данные отсутствуют
3379	764068.81	1316901.39	данные отсутствуют	данные отсутствуют
3380	764070.68	1316915.12	данные отсутствуют	данные отсутствуют
3381	764079.19	1316924.42	данные отсутствуют	данные отсутствуют
3382	764079.2	1316924.44	данные отсутствуют	данные отсутствуют
3383	764079.21	1316924.48	данные отсутствуют	данные отсутствуют
3384	764079.2	1316924.52	данные отсутствуют	данные отсутствуют
3385	764079.19	1316924.54	данные отсутствуют	данные отсутствуют
3386	764067.5	1316938.17	данные отсутствуют	данные отсутствуют
3387	764067.48	1316938.19	данные отсутствуют	данные отсутствуют
3388	764067.43	1316938.2	данные отсутствуют	данные отсутствуют
3389	764067.39	1316938.19	данные отсутствуют	данные отсутствуют
3390	764032.8	1316920.18	данные отсутствуют	данные отсутствуют

Государственный регистратор		ФГИС ЕГРН
полное наименование должности	подпись	инициалы, фамилия

М.П.

Раздел 3.2

Выписка из Единого государственного реестра недвижимости об объекте недвижимости
Описание местоположения земельного участка

Земельный участок			
(вид объекта недвижимости)			
Лист № ___	Раздела 3.2	Всего листов раздела 3.2 : ___	Всего разделов: ___
Всего листов выписки: ___			
30.09.2021 № 99/2021/420849995			
Кадастровый номер:		02:17:000000:180(единое землепользование)	

Сведения о характерных точках границы земельного участка				
Система координат				
Зона №				
Номер точки	Координаты		Описание закрепления на местности	Средняя квадратическая погрешность определения координат характерных точек границ земельного участка, м
	X	Y		
1	2	3	4	5
3391	764032.79	1316920.17	данные отсутствуют	данные отсутствуют
3392	764026.99	1316915.95	данные отсутствуют	данные отсутствуют
3393	764008.13	1316920.14	данные отсутствуют	данные отсутствуют
3394	763997.09	1316930.07	данные отсутствуют	данные отсутствуют
3395	764007.35	1316946.19	данные отсутствуют	данные отсутствуют
3396	764009.69	1316945.83	данные отсутствуют	данные отсутствуют
3397	764009.75	1316945.84	данные отсутствуют	данные отсутствуют
3398	764009.78	1316945.87	данные отсутствуют	данные отсутствуют
3399	764017.09	1316958.53	данные отсутствуют	данные отсутствуют
3400	764017.1	1316958.58	данные отсутствуют	данные отсутствуют
3401	764017.1	1316974.66	данные отсутствуют	данные отсутствуют
3402	764017.09	1316974.7	данные отсутствуют	данные отсутствуют
3403	764017.07	1316974.73	данные отсутствуют	данные отсутствуют
3404	763992.71	1316993.72	данные отсутствуют	данные отсутствуют
3405	763992.7	1316993.73	данные отсутствуют	данные отсутствуют

Государственный регистратор		ФГИС ЕГРН
полное наименование должности	подпись	инициалы, фамилия

М.П.

Выписка из Единого государственного реестра недвижимости об объекте недвижимости
Описание местоположения земельного участка

Земельный участок			
(вид объекта недвижимости)			
Лист № ___ Раздела 3.2	Всего листов раздела 3.2 : ___	Всего разделов: ___	Всего листов выписки: ___
30.09.2021.№ 99/2021/420849995			
Кадастровый номер:		02:17:000000:180(единое землепользование)	

Сведения о характерных точках границы земельного участка				
Система координат				
Зона №				
Номер точки	Координаты		Описание закрепления на местности	Средняя квадратическая погрешность определения координат характерных точек границ земельного участка, м
	X	Y		
1	2	3	4	5
3406	763992.67	1316993.74	данные отсутствуют	данные отсутствуют
3407	763978.96	1316997.6	данные отсутствуют	данные отсутствуют
3408	763977.23	1317001.79	данные отсутствуют	данные отсутствуют
3409	763971.72	1317013.94	данные отсутствуют	данные отсутствуют
3410	763984.95	1317036	данные отсутствуют	данные отсутствуют
3411	763979.44	1317059.18	данные отсутствуют	данные отсутствуют
3412	763955.17	1317081.24	данные отсутствуют	данные отсутствуют
3413	763955.17	1317095.58	данные отсутствуют	данные отсутствуют
3414	763944.13	1317118.75	данные отсутствуют	данные отсутствуют
3415	763934.2	1317126.48	данные отсутствуют	данные отсутствуют
3416	763918.75	1317155.16	данные отсутствуют	данные отсутствуют
3417	763902.2	1317150.75	данные отсутствуют	данные отсутствуют
3418	763859.18	1317144.13	данные отсутствуют	данные отсутствуют
3419	763830.49	1317146.34	данные отсутствуют	данные отсутствуют
3420	763773.11	1317139.71	данные отсутствуют	данные отсутствуют

Государственный регистратор		ФГИС ЕГРН
полное наименование должности	подпись	инициалы, фамилия

М.П.

Выписка из Единого государственного реестра недвижимости об объекте недвижимости
Описание местоположения земельного участка

Земельный участок			
(вид объекта недвижимости)			
Лист № ___ Раздела 3.2	Всего листов раздела 3.2 : ___	Всего разделов: ___	Всего листов выписки: ___
30.09.2021.№ 99/2021/420849995			
Кадастровый номер:		02:17:000000:180(единое землепользование)	

Сведения о характерных точках границы земельного участка				
Система координат				
Зона №				
Номер точки	Координаты		Описание закрепления на местности	Средняя квадратическая погрешность определения координат характерных точек границ земельного участка, м
	X	Y		
1	2	3	4	5
3421	763742.22	1317150.75	данные отсутствуют	данные отсутствуют
3422	763704.7	1317128.68	данные отсутствуют	данные отсутствуют
3423	763659.2	1317128.68	данные отсутствуют	данные отсутствуют
3424	763656.58	1317129.4	данные отсутствуют	данные отсутствуют
3425	763639.77	1317134.76	данные отсутствуют	данные отсутствуют
3426	763639.74	1317134.76	данные отсутствуют	данные отсутствуют
3427	763619.29	1317135.24	данные отсутствуют	данные отсутствуют
3428	763619.25	1317135.23	данные отсутствуют	данные отсутствуют
3429	763619.21	1317135.19	данные отсутствуют	данные отсутствуют
3430	763617.17	1317130.6	данные отсутствуют	данные отсутствуют
3431	763615.07	1317145.27	данные отсутствуют	данные отсутствуют
3432	763670	1317152.3	данные отсутствуют	данные отсутствуют
3433	763692.99	1317150.38	данные отсутствуют	данные отсутствуют
3434	763724.29	1317152.3	данные отсутствуют	данные отсутствуют
3435	763738.34	1317161.88	данные отсутствуют	данные отсутствуют

Государственный регистратор		ФГИС ЕГРН
полное наименование должности	подпись	инициалы, фамилия

М.П.

Земельный участок			
(вид объекта недвижимости)			
Лист № ___	Раздела 3.2	Всего листов раздела 3.2 : ___	Всего разделов: ___
Всего листов выписки: ___			
30.09.2021 № 99/2021/420849995			
Кадастровый номер:		02:17:000000:180(единое землепользование)	

Сведения о характерных точках границы земельного участка				
Система координат				
Зона №				
Номер точки	Координаты		Описание закрепления на местности	Средняя квадратическая погрешность определения координат характерных точек границ земельного участка, м
	X	Y		
1	2	3	4	5
3436	763778.58	1317162.52	данные отсутствуют	данные отсутствуют
3437	763841.17	1317164.43	данные отсутствуют	данные отсутствуют
3438	763843.73	1317176.57	данные отсутствуют	данные отсутствуют
3439	763848.84	1317210.42	данные отсутствуют	данные отсутствуют
3440	763865.44	1317209.14	данные отсутствуют	данные отсутствуют
3441	763864.16	1317188.7	данные отсутствуют	данные отсутствуют
3442	763878.85	1317187.43	данные отсутствуют	данные отсутствуют
3443	763898.02	1317175.29	данные отсутствуют	данные отсутствуют
3444	763919.73	1317186.15	данные отсутствуют	данные отсутствуют
3445	763954.86	1317168.26	данные отсутствуют	данные отсутствуют
3446	763975.3	1317156.13	данные отсутствуют	данные отсутствуют
3447	763975.94	1317117.17	данные отсутствуют	данные отсутствуют
3448	763975.3	1317096.73	данные отсутствуют	данные отсутствуют
3449	763981.05	1317088.43	данные отсутствуют	данные отсутствуют
3450	763981.69	1317073.74	данные отсутствуют	данные отсутствуют

Государственный регистратор		ФГИС ЕГРН
полное наименование должности	подпись	инициалы, фамилия

М.П.

Раздел 3.2

Выписка из Единого государственного реестра недвижимости об объекте недвижимости
Описание местоположения земельного участка

Земельный участок			
(вид объекта недвижимости)			
Лист № ___	Раздела 3.2	Всего листов раздела 3.2 : ___	Всего разделов: ___
Всего листов выписки: ___			
30.09.2021 № 99/2021/420849995			
Кадастровый номер:		02:17:000000:180(единое землепользование)	

Сведения о характерных точках границы земельного участка				
Система координат				
Зона №				
Номер точки	Координаты		Описание закрепления на местности	Средняя квадратическая погрешность определения координат характерных точек границ земельного участка, м
	X	Y		
1	2	3	4	5
3451	763993.82	1317064.15	данные отсутствуют	данные отсутствуют
3452	763998.93	1317039.88	данные отсутствуют	данные отсутствуют
3453	763993.82	1317027.75	данные отсутствуют	данные отсутствуют
3454	764019.37	1317015.61	данные отсутствуют	данные отсутствуют
3455	764027.04	1317006.67	данные отсутствуют	данные отсутствуют
3456	764038.53	1316982.4	данные отсутствуют	данные отсутствуют
3457	764031.51	1316957.49	данные отсутствуют	данные отсутствуют
3458	764030.87	1316947.27	данные отсутствуют	данные отсутствуют
3459	764030.23	1316938.33	данные отсутствуют	данные отсутствуют
3460	764052.58	1316940.88	данные отсутствуют	данные отсутствуют
3461	764059.61	1316944.08	данные отсутствуют	данные отсутствуют
3462	764081.33	1316947.91	данные отсутствуют	данные отсутствуют
3463	764096.02	1316931.94	данные отсутствуют	данные отсутствуют
3464	764094.1	1316898.09	данные отсутствуют	данные отсутствуют
3465	764087.71	1316877.65	данные отсутствуют	данные отсутствуют

Государственный регистратор		ФГИС ЕГРН
полное наименование должности	подпись	инициалы, фамилия

М.П.

Выписка из Единого государственного реестра недвижимости об объекте недвижимости
Описание местоположения земельного участка

Земельный участок			
(вид объекта недвижимости)			
Лист № ___	Раздела 3.2	Всего листов раздела 3.2 : ___	Всего разделов: ___
Всего листов выписки: ___			
30.09.2021 № 99/2021/420849995			
Кадастровый номер:		02:17:000000:180(единое землепользование)	

Сведения о характерных точках границы земельного участка				
Система координат				
Зона №				
Номер точки	Координаты		Описание закрепления на местности	Средняя квадратическая погрешность определения координат характерных точек границ земельного участка, м
	X	Y		
1	2	3	4	5
3466	764074.94	1316857.21	данные отсутствуют	данные отсутствуют
3467	764064.72	1316832.94	данные отсутствуют	данные отсутствуют
3468	764048.11	1316824	данные отсутствуют	данные отсутствуют
3469	764059.61	1316811.23	данные отсутствуют	данные отсутствуют
3470	764074.3	1316813.14	данные отсутствуют	данные отсутствуют
3471	764087.07	1316814.42	данные отсутствуют	данные отсутствуют
3472	764097.93	1316823.36	данные отсутствуют	данные отсутствуют
3473	764097.93	1316838.05	данные отсутствуют	данные отсутствуют
3474	764110.07	1316835.5	данные отсутствуют	данные отсутствуют
3475	764109.43	1316825.28	данные отсутствуют	данные отсутствуют
3476	764121.56	1316824	данные отсутствуют	данные отсутствуют
3477	764134.34	1316808.03	данные отсутствуют	данные отсутствуют
3478	764143.92	1316816.34	данные отсутствуют	данные отсутствуют
3479	764157.33	1316824.64	данные отсутствуют	данные отсутствуют
3480	764166.27	1316812.5	данные отсутствуют	данные отсутствуют

Государственный регистратор		ФГИС ЕГРН
полное наименование должности	подпись	инициалы, фамилия

М.П.

Раздел 3.2

Выписка из Единого государственного реестра недвижимости об объекте недвижимости
Описание местоположения земельного участка

Земельный участок			
(вид объекта недвижимости)			
Лист № ___	Раздела 3.2	Всего листов раздела 3.2 : ___	Всего разделов: ___
Всего листов выписки: ___			
30.09.2021 № 99/2021/420849995			
Кадастровый номер:		02:17:000000:180(единое землепользование)	

Сведения о характерных точках границы земельного участка				
Система координат				
Зона №				
Номер точки	Координаты		Описание закрепления на местности	Средняя квадратическая погрешность определения координат характерных точек границ земельного участка, м
	X	Y		
1	2	3	4	5
3481	764179.05	1316818.89	данные отсутствуют	данные отсутствуют
3482	764216.73	1316819.53	данные отсутствуют	данные отсутствуют
3483	764225.03	1316824.64	данные отсутствуют	данные отсутствуют
3484	764234.61	1316829.11	данные отсутствуют	данные отсутствуют
3485	764240.36	1316828.47	данные отсутствуют	данные отсутствуют
3486	764244.2	1316835.5	данные отсутствуют	данные отсутствуют
3487	764249.31	1316846.99	данные отсутствуют	данные отсутствуют
3488	764257.61	1316858.49	данные отсутствуют	данные отсутствуют
3489	764262.08	1316865.52	данные отсутствуют	данные отсутствуют
3490	764258.25	1316876.38	данные отсутствуют	данные отсутствуют
3491	764251.22	1316876.38	данные отсутствуют	данные отсутствуют
3492	764251.22	1316881.48	данные отсутствуют	данные отсутствуют
3493	764263.36	1316884.04	данные отсутствуют	данные отсутствуют
3494	764251.86	1316899.37	данные отсутствуют	данные отсутствуют
3495	764241.64	1316910.23	данные отсутствуют	данные отсутствуют

Государственный регистратор		ФГИС ЕГРН
полное наименование должности	подпись	инициалы, фамилия

М.П.

Выписка из Единого государственного реестра недвижимости об объекте недвижимости
Описание местоположения земельного участка

Земельный участок			
<small>(вид объекта недвижимости)</small>			
Лист № ___	Раздела 3.2	Всего листов раздела 3.2 : ___	Всего разделов: ___
Всего листов выписки: ___			
30.09.2021 № 99/2021/420849995			
Кадастровый номер:		02:17:000000:180(единое землепользование)	

Сведения о характерных точках границы земельного участка				
Система координат				
Зона №				
Номер точки	Координаты		Описание закрепления на местности	Средняя квадратическая погрешность определения координат характерных точек границ земельного участка, м
	X	Y		
1	2	3	4	5
3496	764239.72	1316928.11	данные отсутствуют	данные отсутствуют
3497	764237.81	1316935.77	данные отсутствуют	данные отсутствуют
3498	764279.32	1316931.3	данные отсутствуют	данные отсутствуют
3499	764292.74	1316931.3	данные отсутствуют	данные отсутствуют
3500	764313.81	1316931.94	данные отсутствуют	данные отсутствуют
3501	764324.67	1316912.14	данные отсутствуют	данные отсутствуют
3502	764332.92	1316911.53	данные отсутствуют	данные отсутствуют
3503	764320.18	1316897.28	данные отсутствуют	данные отсутствуют
3504	764301.7	1316893.88	данные отсутствуют	данные отсутствуют
3505	764301.68	1316893.87	данные отсутствуют	данные отсутствуют
3506	764301.64	1316893.84	данные отсутствуют	данные отсутствуют
3507	764297.9	1316886.78	данные отсутствуют	данные отсутствуют
3508	764286.19	1316883.74	данные отсутствуют	данные отсутствуют
3509	764270.73	1316871.6	данные отсутствуют	данные отсутствуют
3510	764267.52	1316863.03	данные отсутствуют	данные отсутствуют

Государственный регистратор		ФГИС ЕГРН
полное наименование должности	подпись	инициалы, фамилия

М.П.

Раздел 3.2

Выписка из Единого государственного реестра недвижимости об объекте недвижимости
Описание местоположения земельного участка

Земельный участок			
<small>(вид объекта недвижимости)</small>			
Лист № ___	Раздела 3.2	Всего листов раздела 3.2 : ___	Всего разделов: ___
Всего листов выписки: ___			
30.09.2021 № 99/2021/420849995			
Кадастровый номер:		02:17:000000:180(единое землепользование)	

Сведения о характерных точках границы земельного участка				
Система координат				
Зона №				
Номер точки	Координаты		Описание закрепления на местности	Средняя квадратическая погрешность определения координат характерных точек границ земельного участка, м
	X	Y		
1	2	3	4	5
3511	764264.65	1316861.23	данные отсутствуют	данные отсутствуют
3512	764264.62	1316861.19	данные отсутствуют	данные отсутствуют
3513	764257.32	1316848.54	данные отсутствуют	данные отсутствуют
3514	764257.31	1316848.5	данные отсутствуют	данные отсутствуют
3515	765011.46	1318973.94	данные отсутствуют	данные отсутствуют
3516	765015.7	1318980.8	данные отсутствуют	данные отсутствуют
3517	764977.29	1319021.13	данные отсутствуют	данные отсутствуют
3518	764942.71	1318996.16	данные отсутствуют	данные отсутствуют
3519	764913.9	1318992.32	данные отсутствуют	данные отсутствуют
3520	764917.74	1319015.37	данные отсутствуют	данные отсутствуют
3521	764885.09	1319034.58	данные отсутствуют	данные отсутствуют
3522	764848.59	1319003.84	данные отсутствуют	данные отсутствуют
3523	764796.73	1319000	данные отсутствуют	данные отсутствуют
3524	764760.24	1318976.95	данные отсутствуют	данные отсутствуют
3525	764719.9	1318971.19	данные отсутствуют	данные отсутствуют

Государственный регистратор		ФГИС ЕГРН
полное наименование должности	подпись	инициалы, фамилия

М.П.

Выписка из Единого государственного реестра недвижимости об объекте недвижимости
Описание местоположения земельного участка

Земельный участок			
(вид объекта недвижимости)			
Лист № ___ Раздела 3.2	Всего листов раздела 3.2 : ___	Всего разделов: ___	Всего листов выписки: ___
30.09.2021.№ 99/2021/420849995			
Кадастровый номер:		02:17:000000:180(единое землепользование)	

Сведения о характерных точках границы земельного участка				
Система координат				
Зона №				
Номер точки	Координаты		Описание закрепления на местности	Средняя квадратическая погрешность определения координат характерных точек границ земельного участка, м
	X	Y		
1	2	3	4	5
3526	764706.46	1318932.78	данные отсутствуют	данные отсутствуют
3527	764685.33	1318927.01	данные отсутствуют	данные отсутствуют
3528	764679.57	1318927.01	данные отсутствуют	данные отсутствуют
3529	764664.2	1318946.22	данные отсутствуют	данные отсутствуют
3530	764635.39	1318953.9	данные отсутствуют	данные отсутствуют
3531	764602.74	1318942.38	данные отсутствуют	данные отсутствуют
3532	764533.59	1318917.41	данные отсутствуют	данные отсутствуют
3533	764456.76	1318867.47	данные отсутствуют	данные отсутствуют
3534	764433.71	1318867.47	данные отсутствуют	данные отсутствуют
3535	764431.79	1318875.15	данные отсутствуют	данные отсутствуют
3536	764475.97	1318902.04	данные отсутствуют	данные отсутствуют
3537	764547.03	1318940.46	данные отсутствуют	данные отсутствуют
3538	764566.24	1318971.19	данные отсутствуют	данные отсутствуют
3539	764627.71	1319000	данные отсутствуют	данные отсутствуют
3540	764610.42	1319015.37	данные отсутствуют	данные отсутствуют

Государственный регистратор		ФГИС ЕГРН
полное наименование должности	подпись	инициалы, фамилия

М.П.

Раздел 3.2

Выписка из Единого государственного реестра недвижимости об объекте недвижимости
Описание местоположения земельного участка

Земельный участок			
(вид объекта недвижимости)			
Лист № ___ Раздела 3.2	Всего листов раздела 3.2 : ___	Всего разделов: ___	Всего листов выписки: ___
30.09.2021.№ 99/2021/420849995			
Кадастровый номер:		02:17:000000:180(единое землепользование)	

Сведения о характерных точках границы земельного участка				
Система координат				
Зона №				
Номер точки	Координаты		Описание закрепления на местности	Средняя квадратическая погрешность определения координат характерных точек границ земельного участка, м
	X	Y		
1	2	3	4	5
3541	764493.25	1318976.95	данные отсутствуют	данные отсутствуют
3542	764427.95	1318944.3	данные отсутствуют	данные отсутствуют
3543	764401.06	1318930.86	данные отсутствуют	данные отсутствуют
3544	764383.77	1318942.38	данные отсутствуют	данные отсутствуют
3545	764464.44	1318990.4	данные отсутствуют	данные отсутствуют
3546	764602.74	1319036.5	данные отсутствуют	данные отсутствуют
3547	764583.53	1319088.36	данные отсутствуют	данные отсутствуют
3548	764568.16	1319128.69	данные отсутствуют	данные отсутствуют
3549	764489.41	1319109.49	данные отсутствуют	данные отсутствуют
3550	764381.85	1319071.07	данные отсутствуют	данные отсутствуют
3551	764308.86	1319034.58	данные отсутствуют	данные отсутствуют
3552	764272.37	1318992.32	данные отсутствуют	данные отсутствуют
3553	764262.76	1319009.61	данные отсутствуют	данные отсутствуют
3554	764303.1	1319061.47	данные отсутствуют	данные отсутствуют
3555	764379.93	1319097.96	данные отсутствуют	данные отсутствуют

Государственный регистратор		ФГИС ЕГРН
полное наименование должности	подпись	инициалы, фамилия

М.П.

Выписка из Единого государственного реестра недвижимости об объекте недвижимости
Описание местоположения земельного участка

Земельный участок			
<small>(вид объекта недвижимости)</small>			
Лист № ___ Раздела 3.2	Всего листов раздела 3.2 : ___	Всего разделов: ___	Всего листов выписки: ___
30.09.2021 № 99/2021/420849995			
Кадастровый номер:		02:17:000000:180(единое землепользование)	

Сведения о характерных точках границы земельного участка				
Система координат				
Зона №				
Номер точки	Координаты		Описание закрепления на местности	Средняя квадратическая погрешность определения координат характерных точек границ земельного участка, м
	X	Y		
1	2	3	4	5
3556	764475.97	1319128.69	данные отсутствуют	данные отсутствуют
3557	764552.8	1319151.74	данные отсутствуют	данные отсутствуют
3558	764510.54	1319194	данные отсутствуют	данные отсутствуют
3559	764487.49	1319215.13	данные отсутствуют	данные отсутствуют
3560	764452.92	1319218.97	данные отсутствуют	данные отсутствуют
3561	764427.95	1319180.56	данные отсутствуют	данные отсутствуют
3562	764314.62	1319145.98	данные отсутствуют	данные отсутствуют
3563	764287.73	1319122.93	данные отсутствуют	данные отсутствуют
3564	764216.66	1319078.75	данные отсутствуют	данные отсутствуют
3565	764097.58	1319028.81	данные отсутствуют	данные отсутствуют
3566	764045.71	1319009.61	данные отсутствуют	данные отсутствуют
3567	764049.56	1319024.97	данные отсутствуют	данные отсутствуют
3568	764086.05	1319042.26	данные отсутствуют	данные отсутствуют
3569	764028.43	1319121.01	данные отсутствуют	данные отсутствуют
3570	763851.72	1319057.63	данные отсутствуют	данные отсутствуют

Государственный регистратор		ФГИС ЕГРН
полное наименование должности	подпись	инициалы, фамилия

М.П.

Раздел 3.2

Выписка из Единого государственного реестра недвижимости об объекте недвижимости
Описание местоположения земельного участка

Земельный участок			
<small>(вид объекта недвижимости)</small>			
Лист № ___ Раздела 3.2	Всего листов раздела 3.2 : ___	Всего разделов: ___	Всего листов выписки: ___
30.09.2021 № 99/2021/420849995			
Кадастровый номер:		02:17:000000:180(единое землепользование)	

Сведения о характерных точках границы земельного участка				
Система координат				
Зона №				
Номер точки	Координаты		Описание закрепления на местности	Средняя квадратическая погрешность определения координат характерных точек границ земельного участка, м
	X	Y		
1	2	3	4	5
3571	763840.19	1319069.15	данные отсутствуют	данные отсутствуют
3572	764013.06	1319142.14	данные отсутствуют	данные отсутствуют
3573	764099.5	1319194	данные отсутствуют	данные отсутствуют
3574	764093.73	1319218.97	данные отсутствуют	данные отсутствуют
3575	764310.78	1319343.82	данные отсутствуют	данные отсутствуют
3576	764245.47	1319416.81	данные отсутствуют	данные отсутствуют
3577	764132.15	1319351.5	данные отсутствуют	данные отсутствуют
3578	764032.27	1319259.31	данные отсутствуют	данные отсутствуют
3579	763794.09	1319142.14	данные отсутствуют	данные отсутствуют
3580	763778.73	1319155.59	данные отсутствуют	данные отсутствуют
3581	763803.7	1319178.63	данные отсутствуют	данные отсутствуют
3582	763926.63	1319249.7	данные отсутствуют	данные отсутствуют
3583	764070.68	1319330.37	данные отсутствуют	данные отсутствуют
3584	764162.88	1319388	данные отсутствуют	данные отсутствуют
3585	764132.15	1319430.25	данные отсутствуют	данные отсутствуют

Государственный регистратор		ФГИС ЕГРН
полное наименование должности	подпись	инициалы, фамилия

М.П.

Выписка из Единого государственного реестра недвижимости об объекте недвижимости
Описание местоположения земельного участка

Земельный участок			
(вид объекта недвижимости)			
Лист № ___ Раздела 3.2	Всего листов раздела 3.2 : ___	Всего разделов: ___	Всего листов выписки: ___
30.09.2021.№ 99/2021/420849995			
Кадастровый номер:		02:17:000000:180(единое землепользование)	

Сведения о характерных точках границы земельного участка				
Система координат				
Зона №				
Номер точки	Координаты		Описание закрепления на местности	Средняя квадратическая погрешность определения координат характерных точек границ земельного участка, м
	X	Y		
1	2	3	4	5
3586	763974.65	1319343.82	данные отсутствуют	данные отсутствуют
3587	763824.83	1319303.48	данные отсутствуют	данные отсутствуют
3588	763805.62	1319286.2	данные отсутствуют	данные отсутствуют
3589	763705.74	1319288.12	данные отсутствуют	данные отсутствуют
3590	763640.43	1319305.4	данные отсутствуют	данные отсутствуют
3591	763594.33	1319336.14	данные отсутствуют	данные отсутствуют
3592	763567.44	1319359.19	данные отсутствуют	данные отсутствуют
3593	763617.38	1319389.92	данные отсутствуют	данные отсутствуют
3594	763663.48	1319315.01	данные отсутствуют	данные отсутствуют
3595	763751.84	1319318.85	данные отсутствуют	данные отсутствуют
3596	763892.05	1319361.11	данные отсутствуют	данные отсутствуют
3597	763995.77	1319395.68	данные отсутствуют	данные отсутствуют
3598	764105.26	1319459.07	данные отсутствуют	данные отсутствуют
3599	764139.83	1319487.88	данные отсутствуют	данные отсутствуют
3600	764122.55	1319526.29	данные отсутствуют	данные отсутствуют

Государственный регистратор		ФГИС ЕГРН
полное наименование должности	подпись	инициалы, фамилия

М.П.

Раздел 3.2

Выписка из Единого государственного реестра недвижимости об объекте недвижимости
Описание местоположения земельного участка

Земельный участок			
(вид объекта недвижимости)			
Лист № ___ Раздела 3.2	Всего листов раздела 3.2 : ___	Всего разделов: ___	Всего листов выписки: ___
30.09.2021.№ 99/2021/420849995			
Кадастровый номер:		02:17:000000:180(единое землепользование)	

Сведения о характерных точках границы земельного участка				
Система координат				
Зона №				
Номер точки	Координаты		Описание закрепления на местности	Средняя квадратическая погрешность определения координат характерных точек границ земельного участка, м
	X	Y		
1	2	3	4	5
3601	764049.56	1319474.43	данные отсутствуют	данные отсутствуют
3602	763932.39	1319443.7	данные отсутствуют	данные отсутствуют
3603	763865.16	1319418.73	данные отсутствуют	данные отсутствуют
3604	763842.11	1319424.49	данные отсутствуют	данные отсутствуют
3605	763849.8	1319451.38	данные отсутствуют	данные отсутствуют
3606	763932.39	1319478.27	данные отсутствуют	данные отсутствуют
3607	764041.87	1319507.09	данные отсутствуют	данные отсутствуют
3608	764178.25	1319582	данные отсутствуют	данные отсутствуют
3609	764159.04	1319605.04	данные отсутствуют	данные отсутствуют
3610	764149.44	1319639.62	данные отсутствуют	данные отсутствуют
3611	764055.32	1319580.07	данные отсутствуют	данные отсутствуют
3612	763978.49	1319553.18	данные отсутствуют	данные отсутствуют
3613	763851.72	1319522.45	данные отсутствуют	данные отсутствуют
3614	763845.95	1319549.34	данные отсутствуют	данные отсутствуют
3615	763857.48	1319562.79	данные отсутствуют	данные отсутствуют

Государственный регистратор		ФГИС ЕГРН
полное наименование должности	подпись	инициалы, фамилия

М.П.

Выписка из Единого государственного реестра недвижимости об объекте недвижимости
Описание местоположения земельного участка

Земельный участок			
<small>(вид объекта недвижимости)</small>			
Лист № ___	Раздела 3.2	Всего листов раздела 3.2 : ___	Всего разделов: ___
Всего листов выписки: ___			
30.09.2021.№ 99/2021/420849995			
Кадастровый номер:		02:17:000000:180(единое землепользование)	

Сведения о характерных точках границы земельного участка				
Система координат				
Зона №				
Номер точки	Координаты		Описание закрепления на местности	Средняя квадратическая погрешность определения координат характерных точек границ земельного участка, м
	X	Y		
1	2	3	4	5
3616	763934.31	1319580.07	данные отсутствуют	данные отсутствуют
3617	764003.46	1319585.84	данные отсутствуют	данные отсутствуют
3618	764059.16	1319599.28	данные отсутствуют	данные отсутствуют
3619	764043.79	1319643.46	данные отсутствуют	данные отсутствуют
3620	764041.87	1319678.03	данные отсутствуют	данные отсутствуют
3621	764009.22	1319737.58	данные отсутствуют	данные отсутствуют
3622	763926.63	1319695.32	данные отсутствуют	данные отсутствуют
3623	763861.32	1319678.03	данные отсутствуют	данные отсутствуют
3624	763855.56	1319718.37	данные отсутствуют	данные отсутствуют
3625	763928.55	1319724.13	данные отсутствуют	данные отсутствуют
3626	763986.17	1319760.63	данные отсутствуют	данные отсутствуют
3627	763997.7	1319795.2	данные отсутствуют	данные отсутствуют
3628	763984.25	1319835.54	данные отсутствуют	данные отсутствуют
3629	763949.68	1319852.82	данные отсутствуют	данные отсутствуют
3630	763943.91	1319824.01	данные отсутствуют	данные отсутствуют

Государственный регистратор		ФГИС ЕГРН
полное наименование должности	подпись	инициалы, фамилия

М.П.

Раздел 3.2

Выписка из Единого государственного реестра недвижимости об объекте недвижимости
Описание местоположения земельного участка

Земельный участок			
<small>(вид объекта недвижимости)</small>			
Лист № ___	Раздела 3.2	Всего листов раздела 3.2 : ___	Всего разделов: ___
Всего листов выписки: ___			
30.09.2021.№ 99/2021/420849995			
Кадастровый номер:		02:17:000000:180(единое землепользование)	

Сведения о характерных точках границы земельного участка				
Система координат				
Зона №				
Номер точки	Координаты		Описание закрепления на местности	Средняя квадратическая погрешность определения координат характерных точек границ земельного участка, м
	X	Y		
1	2	3	4	5
3631	763805.62	1319799.04	данные отсутствуют	данные отсутствуют
3632	763765.28	1319800.96	данные отсутствуют	данные отсутствуют
3633	763686.53	1319889.32	данные отсутствуют	данные отсутствуют
3634	763648.12	1319973.83	данные отсутствуют	данные отсутствуют
3635	763626.99	1320112.13	данные отсутствуют	данные отсутствуют
3636	763598.18	1320148.62	данные отсутствуют	данные отсутствуют
3637	763571.29	1320100.6	данные отсутствуют	данные отсутствуют
3638	763358.08	1320269.63	данные отсутствуют	данные отсутствуют
3639	763125.67	1320432.89	данные отсутствуют	данные отсутствуют
3640	763100.7	1320388.72	данные отсутствуют	данные отсутствуют
3641	763085.33	1320317.65	данные отсутствуют	данные отсутствуют
3642	763054.6	1320298.44	данные отсутствуют	данные отсутствуют
3643	763045	1320392.56	данные отсутствуют	данные отсутствуют
3644	763004.66	1320398.32	данные отсутствуют	данные отсутствуют
3645	762972.01	1320398.32	данные отсутствуют	данные отсутствуют

Государственный регистратор		ФГИС ЕГРН
полное наименование должности	подпись	инициалы, фамилия

М.П.

Выписка из Единого государственного реестра недвижимости об объекте недвижимости
Описание местоположения земельного участка

Земельный участок			
(вид объекта недвижимости)			
Лист № ___	Раздела 3.2	Всего листов раздела 3.2 : ___	Всего разделов: ___
Всего листов выписки: ___			
30.09.2021 № 99/2021/420849995			
Кадастровый номер:		02:17:000000:180(единое землепользование)	

Сведения о характерных точках границы земельного участка				
Система координат				
Зона №				
Номер точки	Координаты		Описание закрепления на местности	Средняя квадратическая погрешность определения координат характерных точек границ земельного участка, м
	X	Y		
1	2	3	4	5
3646	762868.28	1320444.42	данные отсутствуют	данные отсутствуют
3647	762806.82	1320436.74	данные отсутствуют	данные отсутствуют
3648	762778.01	1320450.18	данные отсутствуют	данные отсутствуют
3649	762726.15	1320442.5	данные отсутствуют	данные отсутствуют
3650	762685.81	1320363.75	данные отсутствуют	данные отсутствуют
3651	762614.74	1320204.32	данные отсутствуют	данные отсутствуют
3652	762497.58	1320127.49	данные отсутствуют	данные отсутствуют
3653	762466.84	1320085.24	данные отсутствуют	данные отсутствуют
3654	762405.38	1320056.42	данные отсутствуют	данные отсутствуют
3655	762280.53	1320050.66	данные отсутствуют	данные отсутствуют
3656	762144.16	1320062.19	данные отсутствуют	данные отсутствуют
3657	762117.27	1320016.09	данные отсутствуют	данные отсутствуют
3658	762076.26	1319949.72	данные отсутствуют	данные отсутствуют
3659	761996.65	1319960.65	данные отсутствуют	данные отсутствуют
3660	761857.24	1320000.81	данные отсутствуют	данные отсутствуют

Государственный регистратор		ФГИС ЕГРН
полное наименование должности	подпись	инициалы, фамилия

М.П.

Раздел 3.2

Выписка из Единого государственного реестра недвижимости об объекте недвижимости
Описание местоположения земельного участка

Земельный участок			
(вид объекта недвижимости)			
Лист № ___	Раздела 3.2	Всего листов раздела 3.2 : ___	Всего разделов: ___
Всего листов выписки: ___			
30.09.2021 № 99/2021/420849995			
Кадастровый номер:		02:17:000000:180(единое землепользование)	

Сведения о характерных точках границы земельного участка				
Система координат				
Зона №				
Номер точки	Координаты		Описание закрепления на местности	Средняя квадратическая погрешность определения координат характерных точек границ земельного участка, м
	X	Y		
1	2	3	4	5
3661	761821.79	1320024.45	данные отсутствуют	данные отсутствуют
3662	761805.26	1320085.88	данные отсутствуют	данные отсутствуют
3663	761779.26	1320180.39	данные отсутствуют	данные отсутствуют
3664	761829.15	1320210.09	данные отсутствуют	данные отсутствуют
3665	761823.39	1320304.2	данные отсутствуют	данные отсутствуют
3666	761871.41	1320382.95	данные отсутствуют	данные отсутствуют
3667	762034.67	1320384.88	данные отсутствуют	данные отсутствуют
3668	762136.47	1320402.16	данные отсутствуют	данные отсутствуют
3669	762292.05	1320475.15	данные отсутствуют	данные отсутствуют
3670	762301.66	1320517.41	данные отсутствуют	данные отсутствуют
3671	762409.22	1320542.38	данные отсутствуют	данные отсутствуют
3672	762503.34	1320590.4	данные отсутствуют	данные отсутствуют
3673	762491.81	1320696.04	данные отсутствуют	данные отсутствуют
3674	762407.3	1320851.62	данные отсутствуют	данные отсутствуют
3675	762382.33	1320853.54	данные отсутствуют	данные отсутствуют

Государственный регистратор		ФГИС ЕГРН
полное наименование должности	подпись	инициалы, фамилия

М.П.

Земельный участок			
(вид объекта недвижимости)			
Лист № ___	Раздела 3.2	Всего листов раздела 3.2 : ___	Всего разделов: ___
Всего листов выписки: ___			
30.09.2021 № 99/2021/420849995			
Кадастровый номер:		02:17:000000:180(единое землепользование)	

Сведения о характерных точках границы земельного участка				
Система координат				
Зона №				
Номер точки	Координаты		Описание закрепления на местности	Средняя квадратическая погрешность определения координат характерных точек границ земельного участка, м
	X	Y		
1	2	3	4	5
3676	762376.57	1320934.21	данные отсутствуют	данные отсутствуют
3677	762341.99	1321037.94	данные отсутствуют	данные отсутствуют
3678	762236.35	1321158.94	данные отсутствуют	данные отсутствуют
3679	762196.02	1321164.71	данные отсутствуют	данные отсутствуют
3680	762113.42	1321243.46	данные отсутствуют	данные отсутствуют
3681	762048.12	1321185.84	данные отсутствуют	данные отсутствуют
3682	761984.73	1321157.02	данные отсутствуют	данные отсутствуют
3683	761905.98	1321126.29	данные отсутствуют	данные отсутствуют
3684	761815.7	1320980.31	данные отсутствуют	данные отсутствуют
3685	761729.27	1321043.7	данные отсутствуют	данные отсутствуют
3686	761794.58	1321126.29	данные отсутствуют	данные отсутствуют
3687	762251.72	1321473.95	данные отсутствуют	данные отсутствуют
3688	762215.22	1321527.73	данные отсутствуют	данные отсутствуют
3689	762053.88	1321414.41	данные отсутствуют	данные отсутствуют
3690	761836.83	1321281.87	данные отсутствуют	данные отсутствуют

Государственный регистратор		ФГИС ЕГРН
полное наименование должности	подпись	инициалы, фамилия

М.П.

Раздел 3.2

Выписка из Единого государственного реестра недвижимости об объекте недвижимости
Описание местоположения земельного участка

Земельный участок			
(вид объекта недвижимости)			
Лист № ___	Раздела 3.2	Всего листов раздела 3.2 : ___	Всего разделов: ___
Всего листов выписки: ___			
30.09.2021 № 99/2021/420849995			
Кадастровый номер:		02:17:000000:180(единое землепользование)	

Сведения о характерных точках границы земельного участка				
Система координат				
Зона №				
Номер точки	Координаты		Описание закрепления на местности	Средняя квадратическая погрешность определения координат характерных точек границ земельного участка, м
	X	Y		
1	2	3	4	5
3691	761794.58	1321329.89	данные отсутствуют	данные отсутствуют
3692	761811.86	1321429.77	данные отсутствуют	данные отсутствуют
3693	761852.2	1321443.22	данные отсутствуют	данные отсутствуют
3694	761719.67	1321569.99	данные отсутствуют	данные отсутствуют
3695	761638.99	1321518.13	данные отсутствуют	данные отсутствуют
3696	761577.53	1321641.06	данные отсутствуют	данные отсутствуют
3697	761662.04	1321694.84	данные отсутствуют	данные отсутствуют
3698	761633.23	1321740.94	данные отсутствуют	данные отсутствуют
3699	761573.69	1321702.52	данные отсутствуют	данные отсутствуют
3700	761519.91	1321708.28	данные отсутствуют	данные отсутствуют
3701	761544.88	1321787.03	данные отсутствуют	данные отсутствуют
3702	761537.19	1321813.93	данные отсутствуют	данные отсутствуют
3703	761479.57	1321769.75	данные отсутствуют	данные отсутствуют
3704	761402.74	1321783.19	данные отсутствуют	данные отсутствуют
3705	761387.37	1321702.52	данные отсутствуют	данные отсутствуют

Государственный регистратор		ФГИС ЕГРН
полное наименование должности	подпись	инициалы, фамилия

М.П.

Выписка из Единого государственного реестра недвижимости об объекте недвижимости
Описание местоположения земельного участка

Земельный участок			
(вид объекта недвижимости)			
Лист № ___ Раздела 3.2	Всего листов раздела 3.2 : ___	Всего разделов: ___	Всего листов выписки: ___
30.09.2021.№ 99/2021/420849995			
Кадастровый номер:		02:17:000000:180(единое землепользование)	

Сведения о характерных точках границы земельного участка				
Система координат				
Зона №				
Номер точки	Координаты		Описание закрепления на местности	Средняя квадратическая погрешность определения координат характерных точек границ земельного участка, м
	X	Y		
1	2	3	4	5
3706	761331.67	1321729.41	данные отсутствуют	данные отсутствуют
3707	761277.89	1321677.55	данные отсутствуют	данные отсутствуют
3708	761235.63	1321579.59	данные отсутствуют	данные отсутствуют
3709	761168.41	1321525.81	данные отсутствуют	данные отсутствуют
3710	761085.89	1321584.69	данные отсутствуют	данные отсутствуют
3711	761074.38	1321621.78	данные отсутствуют	данные отсутствуют
3712	761091.67	1321735.15	данные отсутствуют	данные отсутствуют
3713	761120.39	1321796.64	данные отсутствуют	данные отсутствуют
3714	761270.21	1321831.21	данные отсутствуют	данные отсутствуют
3715	761295.18	1321894.6	данные отсутствуют	данные отсутствуют
3716	761395.06	1321904.2	данные отсутствуют	данные отсутствуют
3717	761414.26	1322067.47	данные отсутствуют	данные отсутствуют
3718	761406.58	1322169.27	данные отсутствуют	данные отсутствуют
3719	761475.73	1322171.19	данные отсутствуют	данные отсутствуют
3720	761508.38	1322292.2	данные отсутствуют	данные отсутствуют

Государственный регистратор		ФГИС ЕГРН
полное наименование должности	подпись	инициалы, фамилия

М.П.

Выписка из Единого государственного реестра недвижимости об объекте недвижимости
Описание местоположения земельного участка

Земельный участок			
(вид объекта недвижимости)			
Лист № ___ Раздела 3.2	Всего листов раздела 3.2 : ___	Всего разделов: ___	Всего листов выписки: ___
30.09.2021.№ 99/2021/420849995			
Кадастровый номер:		02:17:000000:180(единое землепользование)	

Сведения о характерных точках границы земельного участка				
Система координат				
Зона №				
Номер точки	Координаты		Описание закрепления на местности	Средняя квадратическая погрешность определения координат характерных точек границ земельного участка, м
	X	Y		
1	2	3	4	5
3721	761546.8	1322426.65	данные отсутствуют	данные отсутствуют
3722	761539.11	1322515.01	данные отсутствуют	данные отсутствуют
3723	761481.49	1322524.61	данные отсутствуют	данные отсутствуют
3724	761460.36	1322480.43	данные отсутствуют	данные отсутствуют
3725	761437.31	1322497.72	данные отсутствуют	данные отсутствуют
3726	761443.41	1322802.5	данные отсутствуют	данные отсутствуют
3727	761689.12	1322813.85	данные отсутствуют	данные отсутствуют
3728	761697.84	1322813.32	данные отсутствуют	данные отсутствуют
3729	761697.86	1322813.32	данные отсутствуют	данные отсутствуют
3730	761705.5	1322814.12	данные отсутствуют	данные отсутствуют
3731	761733.97	1322812.87	данные отсутствуют	данные отсутствуют
3732	761809.81	1322819.42	данные отсутствуют	данные отсутствуют
3733	761840.13	1322820.82	данные отсутствуют	данные отсутствуют
3734	761890.37	1322820.63	данные отсутствуют	данные отсутствуют
3735	761914.43	1322819.17	данные отсутствуют	данные отсутствуют

Государственный регистратор		ФГИС ЕГРН
полное наименование должности	подпись	инициалы, фамилия

М.П.

Земельный участок			
(вид объекта недвижимости)			
Лист № ___ Раздела 3.2	Всего листов раздела 3.2 : ___	Всего разделов: ___	Всего листов выписки: ___
30.09.2021 № 99/2021/420849995			
Кадастровый номер:		02:17:000000:180(единое землепользование)	

Сведения о характерных точках границы земельного участка				
Система координат				
Зона №				
Номер точки	Координаты		Описание закрепления на местности	Средняя квадратическая погрешность определения координат характерных точек границ земельного участка, м
	X	Y		
1	2	3	4	5
3736	761952.07	1322816.66	данные отсутствуют	данные отсутствуют
3737	761989.14	1322818.34	данные отсутствуют	данные отсутствуют
3738	761992.39	1322818.86	данные отсутствуют	данные отсутствуют
3739	762046.68	1322817.32	данные отсутствуют	данные отсутствуют
3740	762300.3	1322851.91	данные отсутствуют	данные отсутствуют
3741	762300.64	1322847.08	данные отсутствуют	данные отсутствуют
3742	762297.69	1322836.56	данные отсутствуют	данные отсутствуют
3743	762297.69	1322836.54	данные отсутствуют	данные отсутствуют
3744	762297.69	1322836.52	данные отсутствуют	данные отсутствуют
3745	762300.64	1322826	данные отсутствуют	данные отсутствуют
3746	762304.01	1322804.96	данные отсутствуют	данные отсутствуют
3747	762302.75	1322794.46	данные отсутствуют	данные отсутствуют
3748	762296.87	1322785.66	данные отсутствуют	данные отсутствуют
3749	762291.83	1322780.6	данные отсутствуют	данные отсутствуют
3750	762291.81	1322780.59	данные отсутствуют	данные отсутствуют

Государственный регистратор		ФГИС ЕГРН
полное наименование должности	подпись	инициалы, фамилия

М.П.

Раздел 3.2

Выписка из Единого государственного реестра недвижимости об объекте недвижимости
Описание местоположения земельного участка

Земельный участок			
(вид объекта недвижимости)			
Лист № ___ Раздела 3.2	Всего листов раздела 3.2 : ___	Всего разделов: ___	Всего листов выписки: ___
30.09.2021 № 99/2021/420849995			
Кадастровый номер:		02:17:000000:180(единое землепользование)	

Сведения о характерных точках границы земельного участка				
Система координат				
Зона №				
Номер точки	Координаты		Описание закрепления на местности	Средняя квадратическая погрешность определения координат характерных точек границ земельного участка, м
	X	Y		
1	2	3	4	5
3751	762291.8	1322780.56	данные отсутствуют	данные отсутствуют
3752	762289.27	1322767.92	данные отсутствуют	данные отсутствуют
3753	762289.27	1322767.9	данные отсутствуют	данные отсутствуют
3754	762289.28	1322767.86	данные отсутствуют	данные отсутствуют
3755	762297.7	1322751.03	данные отсутствуют	данные отсутствуют
3756	762297.72	1322751.01	данные отсутствуют	данные отсутствуют
3757	762305.29	1322743.43	данные отсутствуют	данные отсутствуют
3758	762315.38	1322727.87	данные отсутствуют	данные отсутствуют
3759	762316.64	1322713.59	данные отсутствуют	данные отсутствуют
3760	762312.01	1322692.13	данные отсутствуют	данные отсутствуют
3761	762309.48	1322670.23	данные отсутствуют	данные отсутствуют
3762	762309.49	1322670.18	данные отсутствуют	данные отсутствуют
3763	762318.76	1322653.75	данные отсутствуют	данные отсутствуют
3764	762330.94	1322633.16	данные отсутствуют	данные отсутствуют
3765	762328.86	1322627.29	данные отсутствуют	данные отсутствуют

Государственный регистратор		ФГИС ЕГРН
полное наименование должности	подпись	инициалы, фамилия

М.П.

Выписка из Единого государственного реестра недвижимости об объекте недвижимости
Описание местоположения земельного участка

Земельный участок			
(вид объекта недвижимости)			
Лист № ___ Раздела 3.2	Всего листов раздела 3.2 : ___	Всего разделов: ___	Всего листов выписки: ___
30.09.2021.№ 99/2021/420849995			
Кадастровый номер:		02:17:000000:180(единое землепользование)	

Сведения о характерных точках границы земельного участка				
Система координат				
Зона №				
Номер точки	Координаты		Описание закрепления на местности	Средняя квадратическая погрешность определения координат характерных точек границ земельного участка, м
	X	Y		
1	2	3	4	5
3766	762328.85	1322627.26	данные отсутствуют	данные отсутствуют
3767	762328.85	1322621.38	данные отсутствуют	данные отсутствуют
3768	762328.85	1322617.15	данные отсутствуют	данные отсутствуют
3769	762328.85	1322612.53	данные отсутствуют	данные отсутствуют
3770	762328.85	1322612.51	данные отсутствуют	данные отсутствуют
3771	762329.69	1322607.87	данные отсутствуют	данные отсутствуют
3772	762331.38	1322600.72	данные отсутствуют	данные отсутствуют
3773	762331.39	1322600.7	данные отсутствуют	данные отсутствуют
3774	762333.91	1322595.22	данные отсутствуют	данные отсутствуют
3775	762333.92	1322595.2	данные отсутствуют	данные отсутствуют
3776	762338.13	1322590.56	данные отсутствуют	данные отсутствуют
3777	762338.14	1322590.55	данные отсутствуют	данные отсутствуют
3778	762342.78	1322586.78	данные отсутствуют	данные отсутствуют
3779	762346.58	1322584.01	данные отсутствуют	данные отсутствуют
3780	762339.84	1322544.54	данные отсутствуют	данные отсутствуют

Государственный регистратор		ФГИС ЕГРН
полное наименование должности	подпись	инициалы, фамилия

М.П.

Выписка из Единого государственного реестра недвижимости об объекте недвижимости
Описание местоположения земельного участка

Земельный участок			
(вид объекта недвижимости)			
Лист № ___ Раздела 3.2	Всего листов раздела 3.2 : ___	Всего разделов: ___	Всего листов выписки: ___
30.09.2021.№ 99/2021/420849995			
Кадастровый номер:		02:17:000000:180(единое землепользование)	

Сведения о характерных точках границы земельного участка				
Система координат				
Зона №				
Номер точки	Координаты		Описание закрепления на местности	Средняя квадратическая погрешность определения координат характерных точек границ земельного участка, м
	X	Y		
1	2	3	4	5
3781	762356.68	1322530.11	данные отсутствуют	данные отсутствуют
3782	762357.06	1322527.88	данные отсутствуют	данные отсутствуют
3783	762357.06	1322519.47	данные отсутствуют	данные отсутствуют
3784	762357.06	1322519.45	данные отсутствуют	данные отсутствуют
3785	762359.59	1322507.66	данные отсутствуют	данные отсутствуют
3786	762359.6	1322507.65	данные отсутствуют	данные отсутствуют
3787	762362.96	1322498.4	данные отсутствуют	данные отсутствуют
3788	762364.64	1322488.31	данные отсутствуют	данные отсутствуют
3789	762364.64	1322479.08	данные отсутствуют	данные отсутствуют
3790	762361.28	1322469.82	данные отсутствуют	данные отсутствуют
3791	762361.27	1322469.8	данные отсутствуют	данные отсутствуют
3792	762360.43	1322460.54	данные отсутствуют	данные отсутствуют
3793	762360.43	1322460.52	данные отсутствуют	данные отсутствуют
3794	762362.11	1322448.73	данные отсутствуют	данные отсутствуют
3795	762362.11	1322448.71	данные отсутствуют	данные отсутствуют

Государственный регистратор		ФГИС ЕГРН
полное наименование должности	подпись	инициалы, фамилия

М.П.

Земельный участок			
(вид объекта недвижимости)			
Лист № ___	Раздела 3.2	Всего листов раздела 3.2 : ___	Всего разделов: ___
Всего листов выписки: ___			
30.09.2021 № 99/2021/420849995			
Кадастровый номер:		02:17:000000:180(единое землепользование)	

Сведения о характерных точках границы земельного участка				
Система координат				
Зона №				
Номер точки	Координаты		Описание закрепления на местности	Средняя квадратическая погрешность определения координат характерных точек границ земельного участка, м
	X	Y		
1	2	3	4	5
3796	762365.48	1322437.76	данные отсутствуют	данные отсутствуют
3797	762365.49	1322437.75	данные отсутствуют	данные отсутствуют
3798	762371.39	1322427.64	данные отсутствуют	данные отсутствуют
3799	762375.59	1322416.71	данные отсутствуют	данные отсутствуют
3800	762378.11	1322408.29	данные отсутствуют	данные отсутствуют
3801	762377.27	1322395.71	данные отсутствуют	данные отсутствуют
3802	762372.24	1322386.47	данные отсутствуют	данные отсутствуют
3803	762365.51	1322378.9	данные отсутствуют	данные отсутствуют
3804	762356.27	1322373.86	данные отсутствуют	данные отсутствуют
3805	762356.25	1322373.85	данные отсутствуют	данные отсутствуют
3806	762347.83	1322367.11	данные отсутствуют	данные отсутствуют
3807	762337.73	1322359.54	данные отсутствуют	данные отсутствуют
3808	762337.7	1322359.51	данные отсутствуют	данные отсутствуют
3809	762337.69	1322359.49	данные отсутствуют	данные отсутствуют
3810	762334.32	1322347.7	данные отсутствуют	данные отсутствуют

Государственный регистратор		ФГИС ЕГРН
полное наименование должности	подпись	инициалы, фамилия

М.П.

Раздел 3.2

Выписка из Единого государственного реестра недвижимости об объекте недвижимости
Описание местоположения земельного участка

Земельный участок			
(вид объекта недвижимости)			
Лист № ___	Раздела 3.2	Всего листов раздела 3.2 : ___	Всего разделов: ___
Всего листов выписки: ___			
30.09.2021 № 99/2021/420849995			
Кадастровый номер:		02:17:000000:180(единое землепользование)	

Сведения о характерных точках границы земельного участка				
Система координат				
Зона №				
Номер точки	Координаты		Описание закрепления на местности	Средняя квадратическая погрешность определения координат характерных точек границ земельного участка, м
	X	Y		
1	2	3	4	5
3811	762332.65	1322335.08	данные отсутствуют	данные отсутствуют
3812	762324.26	1322327.54	данные отсутствуют	данные отсутствуют
3813	762315.84	1322322.5	данные отсутствуют	данные отсутствуют
3814	762308.26	1322317.43	данные отсутствуют	данные отсутствуют
3815	762308.24	1322317.41	данные отсутствуют	данные отсутствуют
3816	762295.6	1322300.58	данные отсутствуют	данные отсутствуют
3817	762295.58	1322300.55	данные отсутствуют	данные отсутствуют
3818	762292.21	1322288.76	данные отсутствуют	данные отсутствуют
3819	762292.21	1322288.74	данные отсутствуют	данные отсутствуют
3820	762292.21	1322280.32	данные отсутствуют	данные отсутствуют
3821	762292.21	1322265.16	данные отсутствуют	данные отсутствуют
3822	762290.53	1322256.76	данные отсутствуют	данные отсутствуют
3823	762290.53	1322256.74	данные отсутствуют	данные отсутствуют
3824	762290.53	1322246.62	данные отсутствуют	данные отсутствуют
3825	762290.53	1322234.01	данные отсутствуют	данные отсутствуют

Государственный регистратор		ФГИС ЕГРН
полное наименование должности	подпись	инициалы, фамилия

М.П.

Выписка из Единого государственного реестра недвижимости об объекте недвижимости
Описание местоположения земельного участка

Земельный участок			
(вид объекта недвижимости)			
Лист № ___ Раздела 3.2	Всего листов раздела 3.2 : ___	Всего разделов: ___	Всего листов выписки: ___
30.09.2021.№ 99/2021/420849995			
Кадастровый номер:		02:17:000000:180(единое землепользование)	

Сведения о характерных точках границы земельного участка				
Система координат				
Зона №				
Номер точки	Координаты		Описание закрепления на местности	Средняя квадратическая погрешность определения координат характерных точек границ земельного участка, м
	X	Y		
1	2	3	4	5
3826	762288.85	1322225.59	данные отсутствуют	данные отсутствуют
3827	762288.85	1322225.57	данные отсутствуют	данные отсутствуют
3828	762291.37	1322208.75	данные отсутствуют	данные отсутствуют
3829	762286.33	1322195.29	данные отсутствуют	данные отсутствуют
3830	762286.32	1322195.28	данные отсутствуют	данные отсутствуют
3831	762284.64	1322186.02	данные отсутствуют	данные отсутствуют
3832	762284.64	1322186	данные отсутствуют	данные отсутствуют
3833	762284.64	1322185.98	данные отсутствуют	данные отсутствуют
3834	762287.16	1322175.87	данные отсутствуют	данные отсутствуют
3835	762289.69	1322163.24	данные отсутствуют	данные отсутствуют
3836	762291.37	1322153.98	данные отсутствуют	данные отсутствуют
3837	762294.74	1322141.34	данные отсутствуют	данные отсутствуют
3838	762297.27	1322132.91	данные отсутствуют	данные отсутствуют
3839	762297.28	1322132.9	данные отсутствуют	данные отсутствуют
3840	762302.33	1322121.96	данные отсутствуют	данные отсутствуют

Государственный регистратор		ФГИС ЕГРН
полное наименование должности	подпись	инициалы, фамилия

М.П.

Выписка из Единого государственного реестра недвижимости об объекте недвижимости
Описание местоположения земельного участка

Земельный участок			
(вид объекта недвижимости)			
Лист № ___ Раздела 3.2	Всего листов раздела 3.2 : ___	Всего разделов: ___	Всего листов выписки: ___
30.09.2021.№ 99/2021/420849995			
Кадастровый номер:		02:17:000000:180(единое землепользование)	

Сведения о характерных точках границы земельного участка				
Система координат				
Зона №				
Номер точки	Координаты		Описание закрепления на местности	Средняя квадратическая погрешность определения координат характерных точек границ земельного участка, м
	X	Y		
1	2	3	4	5
3841	762306.54	1322114.38	данные отсутствуют	данные отсутствуют
3842	762311.59	1322104.26	данные отсутствуют	данные отсутствуют
3843	762311.6	1322104.24	данные отсутствуют	данные отсутствуют
3844	762319.18	1322094.98	данные отсутствуют	данные отсутствуют
3845	762319.2	1322094.97	данные отсутствуют	данные отсутствуют
3846	762325.94	1322089.91	данные отсутствуют	данные отсутствуют
3847	762336.89	1322081.5	данные отсутствуют	данные отсутствуют
3848	762345.31	1322075.61	данные отсутствуют	данные отсутствуют
3849	762352.89	1322070.55	данные отсутствуют	данные отсутствуют
3850	762352.9	1322070.54	данные отсутствуют	данные отсутствуют
3851	762362.16	1322065.49	данные отсутствуют	данные отсутствуют
3852	762370.57	1322060.43	данные отсутствуют	данные отсутствуют
3853	762378.15	1322056.22	данные отсутствуют	данные отсутствуют
3854	762385.73	1322051.18	данные отсутствуют	данные отсутствуют
3855	762396.66	1322043.62	данные отсутствуют	данные отсутствуют

Государственный регистратор		ФГИС ЕГРН
полное наименование должности	подпись	инициалы, фамилия

М.П.

Земельный участок			
(вид объекта недвижимости)			
Лист № ___	Раздела 3.2	Всего листов раздела 3.2 : ___	Всего разделов: ___
Всего листов выписки: ___			
30.09.2021 № 99/2021/420849995			
Кадастровый номер:		02:17:000000:180(единое землепользование)	

Сведения о характерных точках границы земельного участка				
Система координат				
Зона №				
Номер точки	Координаты		Описание закрепления на местности	Средняя квадратическая погрешность определения координат характерных точек границ земельного участка, м
	X	Y		
1	2	3	4	5
3856	762400.86	1322036.06	данные отсутствуют	данные отсутствуют
3857	762400.87	1322036.05	данные отсутствуют	данные отсутствуют
3858	762408.44	1322025.94	данные отсутствуют	данные отсутствуют
3859	762411.8	1322017.55	данные отсутствуют	данные отсутствуют
3860	762412.64	1322007.46	данные отсутствуют	данные отсутствуют
3861	762410.96	1321994.84	данные отсутствуют	данные отсутствуют
3862	762410.96	1321983.04	данные отсутствуют	данные отсутствуют
3863	762410.11	1321971.26	данные отсутствуют	данные отсутствуют
3864	762410.11	1321971.24	данные отсутствуют	данные отсутствуют
3865	762411.8	1321957.77	данные отсутствуют	данные отсутствуют
3866	762414.33	1321942.61	данные отсутствуют	данные отсутствуют
3867	762416.85	1321932.49	данные отсутствуют	данные отсутствуют
3868	762416.86	1321932.47	данные отсутствуют	данные отсутствуют
3869	762421.07	1321924.06	данные отсутствуют	данные отсутствуют
3870	762421.09	1321924.03	данные отсутствуют	данные отсутствуют

Государственный регистратор		ФГИС ЕГРН
полное наименование должности	подпись	инициалы, фамилия

М.П.

Раздел 3.2

Выписка из Единого государственного реестра недвижимости об объекте недвижимости
Описание местоположения земельного участка

Земельный участок			
(вид объекта недвижимости)			
Лист № ___	Раздела 3.2	Всего листов раздела 3.2 : ___	Всего разделов: ___
Всего листов выписки: ___			
30.09.2021 № 99/2021/420849995			
Кадастровый номер:		02:17:000000:180(единое землепользование)	

Сведения о характерных точках границы земельного участка				
Система координат				
Зона №				
Номер точки	Координаты		Описание закрепления на местности	Средняя квадратическая погрешность определения координат характерных точек границ земельного участка, м
	X	Y		
1	2	3	4	5
3871	762432.04	1321913.91	данные отсутствуют	данные отсутствуют
3872	762440.47	1321908.03	данные отсутствуют	данные отсутствуют
3873	762440.48	1321908.02	данные отсутствуют	данные отсутствуют
3874	762452.27	1321902.96	данные отсутствуют	данные отсутствуют
3875	762461.54	1321899.58	данные отсутствуют	данные отсутствуют
3876	762472.47	1321895.38	данные отсутствуют	данные отсутствуют
3877	762485.93	1321882.77	данные отсутствуют	данные отсутствуют
3878	762491.82	1321875.19	данные отсутствуют	данные отсутствуют
3879	762498.56	1321868.46	данные отсутствуют	данные отсутствуют
3880	762505.29	1321855.01	данные отсутствуют	данные отсутствуют
3881	762508.64	1321843.23	данные отсутствуют	данные отсутствуют
3882	762509.49	1321830.61	данные отсутствуют	данные отсутствуют
3883	762507.8	1321816.33	данные отсутствуют	данные отсутствуют
3884	762501.09	1321806.24	данные отсутствуют	данные отсутствуют
3885	762496.03	1321798.66	данные отсутствуют	данные отсутствуют

Государственный регистратор		ФГИС ЕГРН
полное наименование должности	подпись	инициалы, фамилия

М.П.

Выписка из Единого государственного реестра недвижимости об объекте недвижимости
Описание местоположения земельного участка

Земельный участок			
(вид объекта недвижимости)			
Лист № ___	Раздела 3.2	Всего листов раздела 3.2 : ___	Всего разделов: ___
Всего листов выписки: ___			
30.09.2021 № 99/2021/420849995			
Кадастровый номер:		02:17:000000:180(единое землепользование)	

Сведения о характерных точках границы земельного участка				
Система координат				
Зона №				
Номер точки	Координаты		Описание закрепления на местности	Средняя квадратическая погрешность определения координат характерных точек границ земельного участка, м
	X	Y		
1	2	3	4	5
3886	762489.3	1321790.25	данные отсутствуют	данные отсутствуют
3887	762489.29	1321790.23	данные отсутствуют	данные отсутствуют
3888	762489.28	1321790.19	данные отсутствуют	данные отсутствуют
3889	762490.96	1321772.5	данные отсутствуют	данные отсутствуют
3890	762492.64	1321758.18	данные отсутствуют	данные отсутствуют
3891	762492.65	1321758.15	данные отсутствуют	данные отсутствуют
3892	762492.68	1321758.12	данные отсутствуют	данные отсутствуют
3893	762501.11	1321752.22	данные отсутствуют	данные отсутствуют
3894	762501.12	1321752.21	данные отсутствуют	данные отсутствуют
3895	762501.14	1321752.2	данные отсутствуют	данные отсутствуют
3896	762510.4	1321749.67	данные отсутствуют	данные отсутствуют
3897	762510.42	1321749.67	данные отсутствуют	данные отсутствуют
3898	762523.89	1321749.67	данные отсутствуют	данные отсутствуют
3899	762523.92	1321749.68	данные отсутствуют	данные отсутствуют
3900	762532.34	1321753.05	данные отсутствуют	данные отсутствуют

Государственный регистратор		ФГИС ЕГРН
полное наименование должности	подпись	инициалы, фамилия

М.П.

Раздел 3.2

Выписка из Единого государственного реестра недвижимости об объекте недвижимости
Описание местоположения земельного участка

Земельный участок			
(вид объекта недвижимости)			
Лист № ___	Раздела 3.2	Всего листов раздела 3.2 : ___	Всего разделов: ___
Всего листов выписки: ___			
30.09.2021 № 99/2021/420849995			
Кадастровый номер:		02:17:000000:180(единое землепользование)	

Сведения о характерных точках границы земельного участка				
Система координат				
Зона №				
Номер точки	Координаты		Описание закрепления на местности	Средняя квадратическая погрешность определения координат характерных точек границ земельного участка, м
	X	Y		
1	2	3	4	5
3901	762547.47	1321756.42	данные отсутствуют	данные отсутствуют
3902	762559.24	1321753.89	данные отсутствуют	данные отсутствуют
3903	762568.5	1321750.53	данные отсутствуют	данные отсутствуют
3904	762568.52	1321750.52	данные отсутствуют	данные отсутствуют
3905	762578.62	1321748.84	данные отсутствуют	данные отсутствуют
3906	762589.58	1321748.84	данные отсутствуют	данные отсутствуют
3907	762598.01	1321749.67	данные отсутствуют	данные отсутствуют
3908	762614.02	1321753.05	данные отсутствуют	данные отсутствуют
3909	762614.03	1321753.06	данные отсутствуют	данные отсутствуют
3910	762622.45	1321756.43	данные отсутствуют	данные отсутствуют
3911	762634.25	1321761.47	данные отсутствуют	данные отсутствуют
3912	762634.26	1321761.48	данные отсутствуют	данные отсутствуют
3913	762641.84	1321766.54	данные отсутствуют	данные отсутствуют
3914	762649.42	1321773.27	данные отсутствуют	данные отсутствуют
3915	762658.67	1321778.31	данные отсутствуют	данные отсутствуют

Государственный регистратор		ФГИС ЕГРН
полное наименование должности	подпись	инициалы, фамилия

М.П.

Земельный участок			
(вид объекта недвижимости)			
Лист № ___ Раздела 3.2	Всего листов раздела 3.2 : ___	Всего разделов: ___	Всего листов выписки: ___
30.09.2021 № 99/2021/420849995			
Кадастровый номер:		02:17:000000:180(единое землепользование)	

Сведения о характерных точках границы земельного участка				
Система координат				
Зона №				
Номер точки	Координаты		Описание закрепления на местности	Средняя квадратическая погрешность определения координат характерных точек границ земельного участка, м
	X	Y		
1	2	3	4	5
3916	762670.43	1321779.99	данные отсутствуют	данные отсутствуют
3917	762681.36	1321779.16	данные отсутствуют	данные отсутствуют
3918	762691.46	1321777.46	данные отсутствуют	данные отсутствуют
3919	762702.39	1321773.26	данные отсутствуют	данные отсутствуют
3920	762714.16	1321764.86	данные отсутствуют	данные отсутствуют
3921	762723.4	1321755.61	данные отсутствуют	данные отсутствуют
3922	762727.6	1321745.53	данные отсутствуют	данные отсутствуют
3923	762728.44	1321731.24	данные отсутствуют	данные отсутствуют
3924	762730.13	1321708.5	данные отсутствуют	данные отсутствуют
3925	762729.29	1321697.56	данные отсутствуют	данные отсутствуют
3926	762729.29	1321689.12	данные отсутствуют	данные отсутствуют
3927	762730.13	1321680.72	данные отсутствуют	данные отсутствуют
3928	762721.72	1321667.28	данные отсутствуют	данные отсутствуют
3929	762721.71	1321667.23	данные отсутствуют	данные отсутствуют
3930	762722.55	1321652.91	данные отсутствуют	данные отсутствуют

Государственный регистратор		ФГИС ЕГРН
полное наименование должности	подпись	инициалы, фамилия

М.П.

Раздел 3.2

Выписка из Единого государственного реестра недвижимости об объекте недвижимости
Описание местоположения земельного участка

Земельный участок			
(вид объекта недвижимости)			
Лист № ___ Раздела 3.2	Всего листов раздела 3.2 : ___	Всего разделов: ___	Всего листов выписки: ___
30.09.2021 № 99/2021/420849995			
Кадастровый номер:		02:17:000000:180(единое землепользование)	

Сведения о характерных точках границы земельного участка				
Система координат				
Зона №				
Номер точки	Координаты		Описание закрепления на местности	Средняя квадратическая погрешность определения координат характерных точек границ земельного участка, м
	X	Y		
1	2	3	4	5
3931	762722.55	1321641.97	данные отсутствуют	данные отсутствуют
3932	762724.23	1321631.85	данные отсутствуют	данные отсутствуют
3933	762724.23	1321631.83	данные отсутствуют	данные отсутствуют
3934	762727.6	1321621.73	данные отсутствуют	данные отсутствуют
3935	762730.98	1321613.3	данные отсутствуют	данные отсутствуют
3936	762731	1321613.26	данные отсутствуют	данные отсутствуют
3937	762737.74	1321607.37	данные отсутствуют	данные отсутствуют
3938	762737.76	1321607.36	данные отсутствуют	данные отсутствуют
3939	762748.7	1321602.3	данные отсутствуют	данные отсутствуют
3940	762748.72	1321602.29	данные отсутствуют	данные отсутствуют
3941	762757.98	1321599.77	данные отсутствуют	данные отсутствуют
3942	762768.92	1321596.42	данные отсутствуют	данные отсутствуют
3943	762776.49	1321592.22	данные отсутствуют	данные отсутствуют
3944	762786.58	1321583.79	данные отсутствуют	данные отсутствуют
3945	762786.6	1321583.78	данные отсутствуют	данные отсутствуют

Государственный регистратор		ФГИС ЕГРН
полное наименование должности	подпись	инициалы, фамилия

М.П.

Выписка из Единого государственного реестра недвижимости об объекте недвижимости
Описание местоположения земельного участка

Земельный участок			
(вид объекта недвижимости)			
Лист № ___	Раздела 3.2	Всего листов раздела 3.2 : ___	Всего разделов: ___
Всего листов выписки: ___			
30.09.2021 № 99/2021/420849995			
Кадастровый номер:		02:17:000000:180(единое землепользование)	

Сведения о характерных точках границы земельного участка				
Система координат				
Зона №				
Номер точки	Координаты		Описание закрепления на местности	Средняя квадратическая погрешность определения координат характерных точек границ земельного участка, м
	X	Y		
1	2	3	4	5
3946	762801.76	1321577.89	данные отсутствуют	данные отсутствуют
3947	762811.85	1321571.99	данные отсутствуют	данные отсутствуют
3948	762816.89	1321565.28	данные отсутствуют	данные отсутствуют
3949	762816.9	1321565.26	данные отсутствуют	данные отсутствуют
3950	762823.64	1321559.37	данные отсутствуют	данные отсутствуют
3951	762832.89	1321550.96	данные отсутствуют	данные отсутствуют
3952	762838.77	1321539.2	данные отсутствуют	данные отсутствуют
3953	762841.29	1321529.96	данные отсутствуют	данные отсутствуют
3954	762841.29	1321513.13	данные отсутствуют	данные отсутствуют
3955	762838.76	1321503.88	данные отсутствуют	данные отсутствуют
3956	762838.76	1321503.86	данные отсутствуют	данные отсутствуют
3957	762838.76	1321503.84	данные отсутствуют	данные отсутствуют
3958	762842.13	1321492.05	данные отсутствуют	данные отсутствуют
3959	762842.13	1321480.27	данные отсутствуют	данные отсутствуют
3960	762845.5	1321448.26	данные отсутствуют	данные отсутствуют

Государственный регистратор		ФГИС ЕГРН
полное наименование должности	подпись	инициалы, фамилия

М.П.

Выписка из Единого государственного реестра недвижимости об объекте недвижимости
Описание местоположения земельного участка

Земельный участок			
(вид объекта недвижимости)			
Лист № ___	Раздела 3.2	Всего листов раздела 3.2 : ___	Всего разделов: ___
Всего листов выписки: ___			
30.09.2021 № 99/2021/420849995			
Кадастровый номер:		02:17:000000:180(единое землепользование)	

Сведения о характерных точках границы земельного участка				
Система координат				
Зона №				
Номер точки	Координаты		Описание закрепления на местности	Средняя квадратическая погрешность определения координат характерных точек границ земельного участка, м
	X	Y		
1	2	3	4	5
3961	762845.51	1321448.23	данные отсутствуют	данные отсутствуют
3962	762855.62	1321424.66	данные отсутствуют	данные отсутствуют
3963	762855.63	1321424.65	данные отсутствуют	данные отсутствуют
3964	762864.05	1321413.69	данные отсутствуют	данные отсутствуют
3965	762870.79	1321403.6	данные отсутствуют	данные отсутствуют
3966	762875.84	1321396.86	данные отсутствуют	данные отсутствуют
3967	762875.86	1321396.84	данные отсутствуют	данные отсутствуют
3968	762882.6	1321391.79	данные отсутствуют	данные отсутствуют
3969	762893.54	1321383.35	данные отсутствуют	данные отсутствуют
3970	762893.55	1321383.34	данные отсутствуют	данные отсутствуют
3971	762902.82	1321379.14	данные отсутствуют	данные отсутствуют
3972	762911.23	1321374.93	данные отсутствуют	данные отсутствуют
3973	762926.38	1321364.84	данные отсутствуют	данные отсутствуют
3974	762936.46	1321354.75	данные отсутствуют	данные отсутствуют
3975	762940.67	1321344.66	данные отсутствуют	данные отсутствуют

Государственный регистратор		ФГИС ЕГРН
полное наименование должности	подпись	инициалы, фамилия

М.П.

Выписка из Единого государственного реестра недвижимости об объекте недвижимости
Описание местоположения земельного участка

Земельный участок			
<small>(вид объекта недвижимости)</small>			
Лист № ___ Раздела 3.2	Всего листов раздела 3.2 : ___	Всего разделов: ___	Всего листов выписки: ___
30.09.2021 № 99/2021/420849995			
Кадастровый номер:		02:17:000000:180(единое землепользование)	

Сведения о характерных точках границы земельного участка				
Система координат				
Зона №				
Номер точки	Координаты		Описание закрепления на местности	Средняя квадратическая погрешность определения координат характерных точек границ земельного участка, м
	X	Y		
1	2	3	4	5
3976	762943.19	1321336.25	данные отсутствуют	данные отсутствуют
3977	762944.87	1321321.94	данные отсутствуют	данные отсутствуют
3978	762945.72	1321313.54	данные отсутствуют	данные отсутствуют
3979	762945.72	1321304.27	данные отсутствуют	данные отсутствуют
3980	762947.4	1321294.15	данные отсутствуют	данные отсутствуют
3981	762949.93	1321281.52	данные отсутствуют	данные отсутствуют
3982	762952.45	1321269.72	данные отсутствуют	данные отсутствуют
3983	762952.46	1321269.71	данные отсутствуют	данные отсутствуют
3984	762955.83	1321261.3	данные отсутствуют	данные отсутствуют
3985	762955.83	1321261.28	данные отсутствуют	данные отсутствуют
3986	762961.73	1321251.17	данные отсутствуют	данные отсутствуют
3987	762961.76	1321251.15	данные отсутствуют	данные отсутствуют
3988	762971.86	1321243.56	данные отсутствуют	данные отсутствуют
3989	762984.49	1321235.15	данные отсутствуют	данные отсутствуют
3990	762995.42	1321225.89	данные отсутствуют	данные отсутствуют

Государственный регистратор		ФГИС ЕГРН
полное наименование должности	подпись	инициалы, фамилия

М.П.

Раздел 3.2

Выписка из Единого государственного реестра недвижимости об объекте недвижимости
Описание местоположения земельного участка

Земельный участок			
<small>(вид объекта недвижимости)</small>			
Лист № ___ Раздела 3.2	Всего листов раздела 3.2 : ___	Всего разделов: ___	Всего листов выписки: ___
30.09.2021 № 99/2021/420849995			
Кадастровый номер:		02:17:000000:180(единое землепользование)	

Сведения о характерных точках границы земельного участка				
Система координат				
Зона №				
Номер точки	Координаты		Описание закрепления на местности	Средняя квадратическая погрешность определения координат характерных точек границ земельного участка, м
	X	Y		
1	2	3	4	5
3991	763002.99	1321213.27	данные отсутствуют	данные отсутствуют
3992	763006.35	1321204.04	данные отсутствуют	данные отсутствуют
3993	763008.03	1321188.04	данные отсутствуют	данные отсутствуют
3994	763008.88	1321174.57	данные отсутствуют	данные отсутствуют
3995	763009.72	1321161.95	данные отсутствуют	данные отсутствуют
3996	763008.03	1321151.02	данные отсутствуют	данные отсутствуют
3997	763008.88	1321135.01	данные отсутствуют	данные отсутствуют
3998	763008.88	1321134.99	данные отсутствуют	данные отсутствуют
3999	763011.4	1321124.88	данные отсутствуют	данные отсутствуют
4000	763011.41	1321124.86	данные отсутствуют	данные отсутствуют
4001	763015.62	1321116.44	данные отсутствуют	данные отсутствуют
4002	763015.63	1321116.42	данные отсутствуют	данные отсутствуют
4003	763023.21	1321107.16	данные отсутствуют	данные отсутствуют
4004	763023.23	1321107.14	данные отсутствуют	данные отсутствуют
4005	763031.65	1321102.08	данные отсутствуют	данные отсутствуют

Государственный регистратор		ФГИС ЕГРН
полное наименование должности	подпись	инициалы, фамилия

М.П.

Выписка из Единого государственного реестра недвижимости об объекте недвижимости
Описание местоположения земельного участка

Земельный участок			
(вид объекта недвижимости)			
Лист № ___ Раздела 3.2	Всего листов раздела 3.2 : ___	Всего разделов: ___	Всего листов выписки: ___
30.09.2021 № 99/2021/420849995			
Кадастровый номер:		02:17:000000:180(единое землепользование)	

Сведения о характерных точках границы земельного участка				
Система координат				
Зона №				
Номер точки	Координаты		Описание закрепления на местности	Средняя квадратическая погрешность определения координат характерных точек границ земельного участка, м
	X	Y		
1	2	3	4	5
4006	763041.77	1321097.02	данные отсутствуют	данные отсутствуют
4007	763048.74	1321094.5	данные отсутствуют	данные отсутствуют
4008	763067.53	1321068.66	данные отсутствуют	данные отсутствуют
4009	763165.06	1320994.22	данные отсутствуют	данные отсутствуют
4010	763242.06	1320932.62	данные отсутствуют	данные отсутствуют
4011	763323.78	1320890.51	данные отсутствуют	данные отсутствуют
4012	763325.52	1320884.87	данные отсутствуют	данные отсутствуют
4013	763325.53	1320884.86	данные отсутствуют	данные отсутствуют
4014	763325.54	1320884.85	данные отсутствуют	данные отсутствуют
4015	763330.59	1320878.11	данные отсутствуют	данные отсутствуют
4016	763330.62	1320878.08	данные отсутствуют	данные отсутствуют
4017	763339.89	1320873.02	данные отсутствуют	данные отсутствуют
4018	763339.92	1320873.01	данные отсутствуют	данные отсутствуют
4019	763350.01	1320871.33	данные отсутствуют	данные отсутствуют
4020	763358.42	1320869.64	данные отсутствуют	данные отсутствуют

Государственный регистратор		ФГИС ЕГРН
полное наименование должности	подпись	инициалы, фамилия

М.П.

Выписка из Единого государственного реестра недвижимости об объекте недвижимости
Описание местоположения земельного участка

Земельный участок			
(вид объекта недвижимости)			
Лист № ___ Раздела 3.2	Всего листов раздела 3.2 : ___	Всего разделов: ___	Всего листов выписки: ___
30.09.2021 № 99/2021/420849995			
Кадастровый номер:		02:17:000000:180(единое землепользование)	

Сведения о характерных точках границы земельного участка				
Система координат				
Зона №				
Номер точки	Координаты		Описание закрепления на местности	Средняя квадратическая погрешность определения координат характерных точек границ земельного участка, м
	X	Y		
1	2	3	4	5
4021	763366.82	1320866.29	данные отсутствуют	данные отсутствуют
4022	763373.55	1320860.4	данные отсутствуют	данные отсутствуют
4023	763379.43	1320853.68	данные отсутствуют	данные отсутствуют
4024	763382.78	1320844.43	данные отсутствуют	данные отсутствуют
4025	763386.15	1320833.49	данные отсутствуют	данные отсутствуют
4026	763390.37	1320823.38	данные отсутствуют	данные отсутствуют
4027	763394.58	1320815.8	данные отсутствуют	данные отсутствуют
4028	763400.48	1320805.68	данные отсутствуют	данные отсутствуют
4029	763400.5	1320805.66	данные отсутствуют	данные отсутствуют
4030	763407.24	1320799.77	данные отсутствуют	данные отсутствуют
4031	763407.26	1320799.76	данные отсутствуют	данные отсутствуют
4032	763415.68	1320795.55	данные отсутствуют	данные отсутствуют
4033	763415.71	1320795.54	данные отсутствуют	данные отсутствуют
4034	763427.5	1320793.85	данные отсутствуют	данные отсутствуют
4035	763435.93	1320793.85	данные отсутствуют	данные отсутствуют

Государственный регистратор		ФГИС ЕГРН
полное наименование должности	подпись	инициалы, фамилия

М.П.

Земельный участок			
(вид объекта недвижимости)			
Лист № ___	Раздела 3.2	Всего листов раздела 3.2 : ___	Всего разделов: ___
Всего листов выписки: ___			
30.09.2021 № 99/2021/420849995			
Кадастровый номер:		02:17:000000:180(единое землепользование)	

Сведения о характерных точках границы земельного участка				
Система координат				
Зона №				
Номер точки	Координаты		Описание закрепления на местности	Средняя квадратическая погрешность определения координат характерных точек границ земельного участка, м
	X	Y		
1	2	3	4	5
4036	763449.41	1320794.69	данные отсутствуют	данные отсутствуют
4037	763449.44	1320794.7	данные отсутствуют	данные отсутствуют
4038	763459.55	1320799.76	данные отсутствуют	данные отсутствуют
4039	763467.95	1320803.11	данные отсутствуют	данные отсутствуют
4040	763478.88	1320803.11	данные отсутствуют	данные отсутствуют
4041	763490.68	1320804.79	данные отсутствуют	данные отсутствуют
4042	763499.92	1320804.79	данные отсутствуют	данные отсутствуют
4043	763508.33	1320803.11	данные отсутствуют	данные отсутствуют
4044	763517.58	1320799.76	данные отсутствуют	данные отсутствуют
4045	763517.59	1320799.75	данные отсутствуют	данные отсутствуют
4046	763526.86	1320797.22	данные отсутствуют	данные отсутствуют
4047	763537.82	1320796.37	данные отсутствуют	данные отсутствуют
4048	763537.84	1320796.37	данные отсутствуют	данные отсутствуют
4049	763547.94	1320798.05	данные отсутствуют	данные отсутствуют
4050	763547.96	1320798.05	данные отсутствуют	данные отсутствуют

Государственный регистратор		ФГИС ЕГРН
полное наименование должности	подпись	инициалы, фамилия

М.П.

Раздел 3.2

Выписка из Единого государственного реестра недвижимости об объекте недвижимости
Описание местоположения земельного участка

Земельный участок			
(вид объекта недвижимости)			
Лист № ___	Раздела 3.2	Всего листов раздела 3.2 : ___	Всего разделов: ___
Всего листов выписки: ___			
30.09.2021 № 99/2021/420849995			
Кадастровый номер:		02:17:000000:180(единое землепользование)	

Сведения о характерных точках границы земельного участка				
Система координат				
Зона №				
Номер точки	Координаты		Описание закрепления на местности	Средняя квадратическая погрешность определения координат характерных точек границ земельного участка, м
	X	Y		
1	2	3	4	5
4051	763558.07	1320801.43	данные отсутствуют	данные отсутствуют
4052	763566.49	1320804.8	данные отсутствуют	данные отсутствуют
4053	763566.51	1320804.8	данные отсутствуют	данные отсутствуют
4054	763566.52	1320804.81	данные отсутствуют	данные отсутствуют
4055	763574.94	1320811.56	данные отсутствуют	данные отсутствуют
4056	763582.51	1320818.3	данные отсутствуют	данные отсутствуют
4057	763591.76	1320823.33	данные отсутствуют	данные отсутствуют
4058	763600.16	1320826.69	данные отсутствуют	данные отсутствуют
4059	763610.25	1320828.37	данные отсутствуют	данные отсутствуют
4060	763620.34	1320827.54	данные отсутствуют	данные отсутствуют
4061	763631.29	1320826.69	данные отсутствуют	данные отсутствуют
4062	763642.25	1320826.69	данные отсутствуют	данные отсутствуют
4063	763642.29	1320826.7	данные отсутствуют	данные отсутствуют
4064	763649.87	1320830.91	данные отсутствуют	данные отсутствуют
4065	763649.9	1320830.94	данные отсутствуют	данные отсутствуют

Государственный регистратор		ФГИС ЕГРН
полное наименование должности	подпись	инициалы, фамилия

М.П.

Выписка из Единого государственного реестра недвижимости об объекте недвижимости
Описание местоположения земельного участка

Земельный участок			
(вид объекта недвижимости)			
Лист № ___ Раздела 3.2	Всего листов раздела 3.2 : ___	Всего разделов: ___	Всего листов выписки: ___
30.09.2021.№ 99/2021/420849995			
Кадастровый номер:		02:17:000000:180(единое землепользование)	

Сведения о характерных точках границы земельного участка				
Система координат				
Зона №				
Номер точки	Координаты		Описание закрепления на местности	Средняя квадратическая погрешность определения координат характерных точек границ земельного участка, м
	X	Y		
1	2	3	4	5
4066	763654.95	1320837.67	данные отсутствуют	данные отсутствуют
4067	763662.51	1320845.24	данные отсутствуют	данные отсутствуют
4068	763666.22	1320847.27	данные отсутствуют	данные отсутствуют
4069	763688.68	1320811.98	данные отсутствуют	данные отсутствуют
4070	763734.88	1320796.58	данные отсутствуют	данные отсутствуют
4071	763783.26	1320770.88	данные отсутствуют	данные отсутствуют
4072	763784.49	1320767.8	данные отсутствуют	данные отсутствуют
4073	763787.01	1320752.65	данные отсутствуют	данные отсутствуют
4074	763787.86	1320744.24	данные отсутствуют	данные отсутствуют
4075	763787.86	1320733.3	данные отсутствуют	данные отсутствуют
4076	763787.86	1320724.88	данные отсутствуют	данные отсутствуют
4077	763787.86	1320724.86	данные отсутствуют	данные отсутствуют
4078	763789.54	1320715.6	данные отсутствуют	данные отсутствуют
4079	763789.55	1320715.58	данные отсутствуют	данные отсутствуют
4080	763793.76	1320706.31	данные отсутствуют	данные отсутствуют

Государственный регистратор		ФГИС ЕГРН
полное наименование должности	подпись	инициалы, фамилия

М.П.

Раздел 3.2

Выписка из Единого государственного реестра недвижимости об объекте недвижимости
Описание местоположения земельного участка

Земельный участок			
(вид объекта недвижимости)			
Лист № ___ Раздела 3.2	Всего листов раздела 3.2 : ___	Всего разделов: ___	Всего листов выписки: ___
30.09.2021.№ 99/2021/420849995			
Кадастровый номер:		02:17:000000:180(единое землепользование)	

Сведения о характерных точках границы земельного участка				
Система координат				
Зона №				
Номер точки	Координаты		Описание закрепления на местности	Средняя квадратическая погрешность определения координат характерных точек границ земельного участка, м
	X	Y		
1	2	3	4	5
4081	763793.77	1320706.3	данные отсутствуют	данные отсутствуют
4082	763798.82	1320699.57	данные отсутствуют	данные отсутствуют
4083	763798.83	1320699.55	данные отсутствуют	данные отсутствуют
4084	763808.1	1320691.11	данные отсутствуют	данные отсутствуют
4085	763808.12	1320691.1	данные отсутствуют	данные отсутствуют
4086	763808.14	1320691.09	данные отсутствуют	данные отсутствуют
4087	763817.4	1320688.57	данные отсутствуют	данные отсутствуют
4088	763817.42	1320688.57	данные отсутствуют	данные отсутствуют
4089	763828.37	1320688.57	данные отсутствуют	данные отсутствуют
4090	763840.15	1320687.73	данные отсутствуют	данные отсутствуют
4091	763849.41	1320686.89	данные отсутствуют	данные отсутствуют
4092	763858.67	1320685.21	данные отсутствуют	данные отсутствуют
4093	763868.76	1320681.84	данные отсутствуют	данные отсутствуют
4094	763880.54	1320675.95	данные отсутствуют	данные отсутствуют
4095	763888.11	1320671.74	данные отсутствуют	данные отсутствуют

Государственный регистратор		ФГИС ЕГРН
полное наименование должности	подпись	инициалы, фамилия

М.П.

Земельный участок			
(вид объекта недвижимости)			
Лист № ___	Раздела 3.2	Всего листов раздела 3.2 : ___	Всего разделов: ___
Всего листов выписки: ___			
30.09.2021 № 99/2021/420849995			
Кадастровый номер:		02:17:000000:180(единое землепользование)	

Сведения о характерных точках границы земельного участка				
Система координат				
Зона №				
Номер точки	Координаты		Описание закрепления на местности	Средняя квадратическая погрешность определения координат характерных точек границ земельного участка, м
	X	Y		
1	2	3	4	5
4096	763899.04	1320663.33	данные отсутствуют	данные отсутствуют
4097	763904.07	1320650.74	данные отсутствуют	данные отсутствуют
4098	763906.6	1320638.11	данные отсутствуют	данные отсутствуют
4099	763909.12	1320622.13	данные отсутствуют	данные отсутствуют
4100	763908.28	1320611.19	данные отсутствуют	данные отсутствуют
4101	763908.28	1320611.17	данные отсутствуют	данные отсутствуют
4102	763909.97	1320598.53	данные отсутствуют	данные отсутствуют
4103	763909.98	1320598.5	данные отсутствуют	данные отсутствуют
4104	763909.99	1320598.49	данные отсутствуют	данные отсутствуют
4105	763915.04	1320591.76	данные отсутствуют	данные отсутствуют
4106	763915.06	1320591.73	данные отсутствуют	данные отсутствуют
4107	763923.46	1320586.7	данные отсутствуют	данные отсутствуют
4108	763928.94	1320577.8	данные отсутствуют	данные отсутствуют
4109	763929.95	1320570.71	данные отсутствуют	данные отсутствуют
4110	763932.91	1320570.33	данные отсутствуют	данные отсутствуют

Государственный регистратор		ФГИС ЕГРН
полное наименование должности	подпись	инициалы, фамилия

М.П.

Раздел 3.2

Выписка из Единого государственного реестра недвижимости об объекте недвижимости
Описание местоположения земельного участка

Земельный участок			
(вид объекта недвижимости)			
Лист № ___	Раздела 3.2	Всего листов раздела 3.2 : ___	Всего разделов: ___
Всего листов выписки: ___			
30.09.2021 № 99/2021/420849995			
Кадастровый номер:		02:17:000000:180(единое землепользование)	

Сведения о характерных точках границы земельного участка				
Система координат				
Зона №				
Номер точки	Координаты		Описание закрепления на местности	Средняя квадратическая погрешность определения координат характерных точек границ земельного участка, м
	X	Y		
1	2	3	4	5
4111	763935.24	1320565.67	данные отсутствуют	данные отсутствуют
4112	763935.25	1320565.65	данные отсутствуют	данные отсутствуют
4113	763941.99	1320557.22	данные отсутствуют	данные отсутствуют
4114	763942.02	1320557.2	данные отсутствуют	данные отсутствуют
4115	763950.44	1320552.99	данные отсутствуют	данные отсутствуют
4116	763950.46	1320552.98	данные отсутствуют	данные отсутствуют
4117	763958.88	1320551.3	данные отсутствуют	данные отсутствуют
4118	763970.67	1320547.93	данные отсутствуют	данные отсутствуют
4119	763970.69	1320547.93	данные отсутствуют	данные отсутствуют
4120	763979.95	1320547.93	данные отсутствуют	данные отсутствуют
4121	763990.86	1320547.09	данные отсутствуют	данные отсутствуют
4122	763996.73	1320540.39	данные отсутствуют	данные отсутствуют
4123	764005.98	1320527.77	данные отсутствуют	данные отсутствуют
4124	764011.04	1320520.19	данные отсутствуют	данные отсутствуют
4125	764011.05	1320520.17	данные отсутствуют	данные отсутствуют

Государственный регистратор		ФГИС ЕГРН
полное наименование должности	подпись	инициалы, фамилия

М.П.

Выписка из Единого государственного реестра недвижимости об объекте недвижимости
Описание местоположения земельного участка

Земельный участок			
(вид объекта недвижимости)			
Лист № ___ Раздела 3.2	Всего листов раздела 3.2 : ___	Всего разделов: ___	Всего листов выписки: ___
30.09.2021 № 99/2021/420849995			
Кадастровый номер:		02:17:000000:180(единое землепользование)	

Сведения о характерных точках границы земельного участка				
Система координат				
Зона №				
Номер точки	Координаты		Описание закрепления на местности	Средняя квадратическая погрешность определения координат характерных точек границ земельного участка, м
	X	Y		
1	2	3	4	5
4126	764018.63	1320513.43	данные отсутствуют	данные отсутствуют
4127	764018.64	1320513.42	данные отсутствуют	данные отсутствуют
4128	764018.67	1320513.41	данные отсутствуют	данные отсутствуют
4129	764027.09	1320511.73	данные отсутствуют	данные отсутствуют
4130	764038.04	1320510.04	данные отсутствуют	данные отсутствуют
4131	764046.44	1320506.69	данные отсутствуют	данные отсутствуют
4132	764054.84	1320500.79	данные отсутствуют	данные отсутствуют
4133	764063.25	1320493.24	данные отсутствуют	данные отсутствуют
4134	764068.29	1320485.67	данные отсутствуют	данные отсутствуют
4135	764072.49	1320476.42	данные отсутствуют	данные отсутствуют
4136	764075.02	1320460.45	данные отсутствуют	данные отсутствуют
4137	764073.33	1320445.32	данные отсутствуют	данные отсутствуют
4138	764069.97	1320433.52	данные отсутствуют	данные отсутствуют
4139	764069.97	1320433.5	данные отсутствуют	данные отсутствуют
4140	764069.97	1320422.54	данные отсутствуют	данные отсутствуют

Государственный регистратор		ФГИС ЕГРН
полное наименование должности	подпись	инициалы, фамилия

М.П.

Выписка из Единого государственного реестра недвижимости об объекте недвижимости
Описание местоположения земельного участка

Земельный участок			
(вид объекта недвижимости)			
Лист № ___ Раздела 3.2	Всего листов раздела 3.2 : ___	Всего разделов: ___	Всего листов выписки: ___
30.09.2021 № 99/2021/420849995			
Кадастровый номер:		02:17:000000:180(единое землепользование)	

Сведения о характерных точках границы земельного участка				
Система координат				
Зона №				
Номер точки	Координаты		Описание закрепления на местности	Средняя квадратическая погрешность определения координат характерных точек границ земельного участка, м
	X	Y		
1	2	3	4	5
4141	764069.12	1320413.31	данные отсутствуют	данные отсутствуют
4142	764064.08	1320404.07	данные отсутствуют	данные отсутствуют
4143	764064.07	1320404.03	данные отсутствуют	данные отсутствуют
4144	764064.07	1320393.92	данные отсутствуют	данные отсутствуют
4145	764065.76	1320383.8	данные отсутствуют	данные отсутствуют
4146	764065.77	1320383.77	данные отсутствуют	данные отсутствуют
4147	764065.78	1320383.76	данные отсутствуют	данные отсутствуют
4148	764070.83	1320376.19	данные отсутствуют	данные отсутствуют
4149	764070.84	1320376.18	данные отсутствуют	данные отсутствуют
4150	764078.42	1320368.6	данные отсутствуют	данные отсутствуют
4151	764078.43	1320368.59	данные отсутствуют	данные отсутствуют
4152	764086.85	1320362.68	данные отсутствуют	данные отсутствуют
4153	764095.27	1320357.63	данные отсутствуют	данные отсутствуют
4154	764110.44	1320350.9	данные отсутствуют	данные отсутствуют
4155	764117.99	1320345.86	данные отсутствуют	данные отсутствуют

Государственный регистратор		ФГИС ЕГРН
полное наименование должности	подпись	инициалы, фамилия

М.П.

Земельный участок			
(вид объекта недвижимости)			
Лист № ___	Раздела 3.2	Всего листов раздела 3.2 : ___	Всего разделов: ___
Всего листов выписки: ___			
30.09.2021 № 99/2021/420849995			
Кадастровый номер:		02:17:000000:180(единое землепользование)	

Сведения о характерных точках границы земельного участка				
Система координат				
Зона №				
Номер точки	Координаты		Описание закрепления на местности	Средняя квадратическая погрешность определения координат характерных точек границ земельного участка, м
	X	Y		
1	2	3	4	5
4156	764123.03	1320337.46	данные отсутствуют	данные отсутствуют
4157	764125.55	1320327.37	данные отсутствуют	данные отсутствуют
4158	764127.23	1320318.11	данные отсутствуют	данные отсутствуют
4159	764127.24	1320318.09	данные отсутствуют	данные отсутствуют
4160	764133.98	1320302.92	данные отсутствуют	данные отсутствуют
4161	764140.72	1320291.97	данные отсутствуют	данные отсутствуют
4162	764140.73	1320291.96	данные отсутствуют	данные отсутствуют
4163	764149.99	1320281.86	данные отсутствуют	данные отсутствуют
4164	764156.74	1320275.12	данные отсутствуют	данные отсутствуют
4165	764164.32	1320269.21	данные отсутствуют	данные отсутствуют
4166	764171.9	1320264.15	данные отсутствуют	данные отсутствуют
4167	764179.46	1320256.6	данные отсутствуют	данные отсутствуют
4168	764186.2	1320248.16	данные отсутствуют	данные отсутствуют
4169	764186.21	1320248.15	данные отсутствуют	данные отсутствуют
4170	764192.95	1320242.28	данные отсутствуют	данные отсутствуют

Государственный регистратор		ФГИС ЕГРН
полное наименование должности	подпись	инициалы, фамилия

М.П.

Раздел 3.2

Выписка из Единого государственного реестра недвижимости об объекте недвижимости
Описание местоположения земельного участка

Земельный участок			
(вид объекта недвижимости)			
Лист № ___	Раздела 3.2	Всего листов раздела 3.2 : ___	Всего разделов: ___
Всего листов выписки: ___			
30.09.2021 № 99/2021/420849995			
Кадастровый номер:		02:17:000000:180(единое землепользование)	

Сведения о характерных точках границы земельного участка				
Система координат				
Зона №				
Номер точки	Координаты		Описание закрепления на местности	Средняя квадратическая погрешность определения координат характерных точек границ земельного участка, м
	X	Y		
1	2	3	4	5
4171	764200.52	1320233.87	данные отсутствуют	данные отсутствуют
4172	764206.4	1320224.62	данные отсутствуют	данные отсутствуют
4173	764211.45	1320211.99	данные отсутствуют	данные отсутствуют
4174	764213.13	1320203.58	данные отсутствуют	данные отсутствуют
4175	764214.81	1320191.8	данные отсутствуют	данные отсутствуют
4176	764214.81	1320183.39	данные отсутствуют	данные отсутствуют
4177	764215.66	1320174.95	данные отсутствуют	данные отсутствуют
4178	764216.5	1320160.66	данные отсутствуют	данные отсутствуют
4179	764211.46	1320148.9	данные отсутствуют	данные отсутствуют
4180	764211.45	1320148.87	данные отсутствуют	данные отсутствуют
4181	764209.76	1320137.08	данные отсутствуют	данные отсутствуют
4182	764209.76	1320137.06	данные отсутствуют	данные отсутствуют
4183	764210.6	1320128.63	данные отсутствуют	данные отсутствуют
4184	764210.61	1320128.6	данные отсутствуют	данные отсутствуют
4185	764210.64	1320128.56	данные отсутствуют	данные отсутствуют

Государственный регистратор		ФГИС ЕГРН
полное наименование должности	подпись	инициалы, фамилия

М.П.

Выписка из Единого государственного реестра недвижимости об объекте недвижимости
Описание местоположения земельного участка

Земельный участок			
(вид объекта недвижимости)			
Лист № ___ Раздела 3.2	Всего листов раздела 3.2 : ___	Всего разделов: ___	Всего листов выписки: ___
30.09.2021.№ 99/2021/420849995			
Кадастровый номер:		02:17:000000:180(единое землепользование)	

Сведения о характерных точках границы земельного участка				
Система координат				
Зона №				
Номер точки	Координаты		Описание закрепления на местности	Средняя квадратическая погрешность определения координат характерных точек границ земельного участка, м
	X	Y		
1	2	3	4	5
4186	764218.23	1320124.35	данные отсутствуют	данные отсутствуют
4187	764230.01	1320117.63	данные отсутствуют	данные отсутствуют
4188	764238.42	1320110.89	данные отсутствуют	данные отсутствуют
4189	764245.16	1320105.83	данные отсутствуют	данные отсутствуют
4190	764251.88	1320098.29	данные отсутствуют	данные отсутствуют
4191	764256.92	1320085.68	данные отсутствуют	данные отсутствуют
4192	764257.76	1320072.22	данные отсутствуют	данные отсутствуют
4193	764257.76	1320059.58	данные отсутствуют	данные отсутствуют
4194	764257.76	1320051.17	данные отсутствуют	данные отсутствуют
4195	764257.76	1320051.15	данные отсутствуют	данные отсутствуют
4196	764261.13	1320035.15	данные отсутствуют	данные отсутствуют
4197	764261.14	1320035.13	данные отсутствуют	данные отсутствуют
4198	764261.17	1320035.09	данные отсутствуют	данные отсутствуют
4199	764269.59	1320030.03	данные отсутствуют	данные отсутствуют
4200	764269.62	1320030.02	данные отсутствуют	данные отсутствуют

Государственный регистратор		ФГИС ЕГРН
полное наименование должности	подпись	инициалы, фамилия

М.П.

Раздел 3.2

Выписка из Единого государственного реестра недвижимости об объекте недвижимости
Описание местоположения земельного участка

Земельный участок			
(вид объекта недвижимости)			
Лист № ___ Раздела 3.2	Всего листов раздела 3.2 : ___	Всего разделов: ___	Всего листов выписки: ___
30.09.2021.№ 99/2021/420849995			
Кадастровый номер:		02:17:000000:180(единое землепользование)	

Сведения о характерных точках границы земельного участка				
Система координат				
Зона №				
Номер точки	Координаты		Описание закрепления на местности	Средняя квадратическая погрешность определения координат характерных точек границ земельного участка, м
	X	Y		
1	2	3	4	5
4201	764278.88	1320028.34	данные отсутствуют	данные отсутствуют
4202	764297.39	1320019.92	данные отсутствуют	данные отсутствуют
4203	764305.8	1320014.87	данные отсутствуют	данные отсутствуют
4204	764312.51	1320007.33	данные отсутствуют	данные отсутствуют
4205	764317.56	1319993.04	данные отсутствуют	данные отсутствуют
4206	764319.24	1319983.77	данные отсутствуют	данные отсутствуют
4207	764319.25	1319983.76	данные отсутствуют	данные отсутствуют
4208	764323.46	1319971.97	данные отсутствуют	данные отсутствуют
4209	764323.47	1319971.94	данные отсутствуют	данные отсутствуют
4210	764332.73	1319961.83	данные отсутствуют	данные отсутствуют
4211	764332.74	1319961.82	данные отсутствуют	данные отсутствуют
4212	764342.01	1319954.25	данные отсутствуют	данные отсутствуют
4213	764348.75	1319949.19	данные отсутствуют	данные отсутствуют
4214	764348.76	1319949.18	данные отсутствуют	данные отсутствуют
4215	764357.2	1319945.81	данные отсутствуют	данные отсутствуют

Государственный регистратор		ФГИС ЕГРН
полное наименование должности	подпись	инициалы, фамилия

М.П.

Выписка из Единого государственного реестра недвижимости об объекте недвижимости
Описание местоположения земельного участка

Земельный участок			
<small>(вид объекта недвижимости)</small>			
Лист № ___	Раздела 3.2	Всего листов раздела 3.2 : ___	Всего разделов: ___
Всего листов выписки: ___			
30.09.2021 № 99/2021/420849995			
Кадастровый номер:		02:17:000000:180(единое землепользование)	

Сведения о характерных точках границы земельного участка				
Система координат				
Зона №				
Номер точки	Координаты		Описание закрепления на местности	Средняя квадратическая погрешность определения координат характерных точек границ земельного участка, м
	X	Y		
1	2	3	4	5
4216	764357.21	1319945.8	данные отсутствуют	данные отсутствуют
4217	764366.47	1319944.12	данные отсутствуют	данные отсутствуют
4218	764379.09	1319939.92	данные отсутствуют	данные отсутствуют
4219	764389.19	1319934.86	данные отсутствуют	данные отсутствуют
4220	764399.28	1319928.99	данные отсутствуют	данные отсутствуют
4221	764410.22	1319920.55	данные отсутствуют	данные отсутствуют
4222	764421.16	1319907.94	данные отсутствуют	данные отсутствуют
4223	764431.26	1319896.16	данные отсутствуют	данные отсутствуют
4224	764441.36	1319877.64	данные отсутствуют	данные отсутствуют
4225	764446.4	1319865.03	данные отсутствуют	данные отсутствуют
4226	764448.93	1319855.77	данные отсутствуют	данные отсутствуют
4227	764451.46	1319839.78	данные отсутствуют	данные отсутствуют
4228	764451.46	1319839.76	данные отсутствуют	данные отсутствуют
4229	764457.35	1319820.39	данные отсутствуют	данные отсутствуют
4230	764457.36	1319820.38	данные отсутствуют	данные отсутствуют

Государственный регистратор		ФГИС ЕГРН
полное наименование должности	подпись	инициалы, фамилия

М.П.

Раздел 3.2

Выписка из Единого государственного реестра недвижимости об объекте недвижимости
Описание местоположения земельного участка

Земельный участок			
<small>(вид объекта недвижимости)</small>			
Лист № ___	Раздела 3.2	Всего листов раздела 3.2 : ___	Всего разделов: ___
Всего листов выписки: ___			
30.09.2021 № 99/2021/420849995			
Кадастровый номер:		02:17:000000:180(единое землепользование)	

Сведения о характерных точках границы земельного участка				
Система координат				
Зона №				
Номер точки	Координаты		Описание закрепления на местности	Средняя квадратическая погрешность определения координат характерных точек границ земельного участка, м
	X	Y		
1	2	3	4	5
4231	764457.37	1319820.36	данные отсутствуют	данные отсутствуют
4232	764470	1319806.04	данные отсутствуют	данные отсутствуют
4233	764470.02	1319806.03	данные отсутствуют	данные отсутствуют
4234	764480.13	1319798.46	данные отсутствуют	данные отсутствуют
4235	764480.14	1319798.45	данные отсутствуют	данные отсутствуют
4236	764493.62	1319793.39	данные отсутствуют	данные отсутствуют
4237	764503.72	1319789.18	данные отсутствуют	данные отсутствуют
4238	764516.34	1319782.46	данные отсутствуют	данные отсутствуют
4239	764526.42	1319772.37	данные отсутствуют	данные отсутствуют
4240	764530.63	1319763.11	данные отсутствуют	данные отсутствуют
4241	764535.68	1319754.7	данные отсутствуют	данные отсутствуют
4242	764539.88	1319744.59	данные отсутствуют	данные отсутствуют
4243	764541.56	1319736.2	данные отсутствуют	данные отсутствуют
4244	764542.41	1319726.09	данные отсутствуют	данные отсутствуют
4245	764543.25	1319715.98	данные отсутствуют	данные отсутствуют

Государственный регистратор		ФГИС ЕГРН
полное наименование должности	подпись	инициалы, фамилия

М.П.

Выписка из Единого государственного реестра недвижимости об объекте недвижимости
Описание местоположения земельного участка

Земельный участок			
(вид объекта недвижимости)			
Лист № ___	Раздела 3.2	Всего листов раздела 3.2 : ___	Всего разделов: ___
Всего листов выписки: ___			
30.09.2021.№ 99/2021/420849995			
Кадастровый номер:		02:17:000000:180(единое землепользование)	

Сведения о характерных точках границы земельного участка				
Система координат				
Зона №				
Номер точки	Координаты		Описание закрепления на местности	Средняя квадратическая погрешность определения координат характерных точек границ земельного участка, м
	X	Y		
1	2	3	4	5
4246	764543.25	1319705.9	данные отсутствуют	данные отсутствуют
4247	764541.56	1319695.79	данные отсутствуют	данные отсутствуют
4248	764541.56	1319695.77	данные отсутствуют	данные отсутствуют
4249	764543.25	1319683.97	данные отсутствуют	данные отсутствуют
4250	764543.25	1319683.95	данные отсутствуют	данные отсутствуют
4251	764546.62	1319673.01	данные отсутствуют	данные отсутствуют
4252	764546.63	1319673	данные отсутствуют	данные отсутствуют
4253	764550.84	1319665.42	данные отсутствуют	данные отсутствуют
4254	764550.88	1319665.38	данные отсутствуют	данные отсутствуют
4255	764561.83	1319659.49	данные отсутствуют	данные отсутствуют
4256	764569.41	1319655.28	данные отсутствуют	данные отсутствуют
4257	764581.2	1319650.22	данные отсутствуют	данные отсутствуют
4258	764581.22	1319650.21	данные отсутствуют	данные отсутствуют
4259	764590.48	1319647.69	данные отсутствуют	данные отсутствуют
4260	764590.5	1319647.69	данные отсутствуют	данные отсутствуют

Государственный регистратор		ФГИС ЕГРН
полное наименование должности	подпись	инициалы, фамилия

М.П.

Раздел 3.2

Выписка из Единого государственного реестра недвижимости об объекте недвижимости
Описание местоположения земельного участка

Земельный участок			
(вид объекта недвижимости)			
Лист № ___	Раздела 3.2	Всего листов раздела 3.2 : ___	Всего разделов: ___
Всего листов выписки: ___			
30.09.2021.№ 99/2021/420849995			
Кадастровый номер:		02:17:000000:180(единое землепользование)	

Сведения о характерных точках границы земельного участка				
Система координат				
Зона №				
Номер точки	Координаты		Описание закрепления на местности	Средняя квадратическая погрешность определения координат характерных точек границ земельного участка, м
	X	Y		
1	2	3	4	5
4261	764602.29	1319647.69	данные отсутствуют	данные отсутствуют
4262	764611.54	1319647.69	данные отсутствуют	данные отсутствуют
4263	764623.32	1319646.01	данные отсутствуют	данные отсутствуют
4264	764631.74	1319644.33	данные отсутствуют	данные отсутствуют
4265	764631.76	1319644.33	данные отсутствуют	данные отсутствуют
4266	764655.55	1319643.49	данные отсутствуют	данные отсутствуют
4267	764659.76	1319643.49	данные отсутствуют	данные отсутствуют
4268	764665.23	1319643.06	данные отсутствуют	данные отсутствуют
4269	764666.62	1319642.81	данные отсутствуют	данные отсутствуют
4270	764671.75	1319623.57	данные отсутствуют	данные отсутствуют
4271	764685.5	1319593.78	данные отсутствуют	данные отсутствуют
4272	764681.2	1319591.44	данные отсутствуют	данные отсутствуют
4273	764681.18	1319591.43	данные отсутствуют	данные отсутствуют
4274	764677.4	1319588.49	данные отсутствуют	данные отсутствуют
4275	764672.77	1319585.55	данные отсутствуют	данные отсутствуют

Государственный регистратор		ФГИС ЕГРН
полное наименование должности	подпись	инициалы, фамилия

М.П.

Выписка из Единого государственного реестра недвижимости об объекте недвижимости
Описание местоположения земельного участка

Земельный участок			
<small>(вид объекта недвижимости)</small>			
Лист № ___ Раздела 3.2	Всего листов раздела 3.2 : ___	Всего разделов: ___	Всего листов выписки: ___
30.09.2021 № 99/2021/420849995			
Кадастровый номер:		02:17:000000:180(единое землепользование)	

Сведения о характерных точках границы земельного участка				
Система координат				
Зона №				
Номер точки	Координаты		Описание закрепления на местности	Средняя квадратическая погрешность определения координат характерных точек границ земельного участка, м
	X	Y		
1	2	3	4	5
4276	764672.76	1319585.53	данные отсутствуют	данные отсутствуют
4277	764668.55	1319581.33	данные отсутствуют	данные отсутствуют
4278	764664.34	1319577.54	данные отсутствуют	данные отсутствуют
4279	764658.86	1319572.07	данные отсутствуют	данные отсутствуют
4280	764652.98	1319568.29	данные отсутствуют	данные отсутствуют
4281	764652.95	1319568.25	данные отсутствуют	данные отсутствуют
4282	764652.94	1319568.21	данные отсутствуют	данные отсутствуют
4283	764653.36	1319563.15	данные отсутствуют	данные отсутствуют
4284	764652.94	1319558.11	данные отсутствуют	данные отсутствуют
4285	764652.94	1319558.09	данные отсутствуют	данные отсутствуют
4286	764653.78	1319553.03	данные отсутствуют	данные отсутствуют
4287	764653.78	1319553.01	данные отсутствуют	данные отсутствуют
4288	764656.31	1319545.44	данные отсутствуют	данные отсутствуют
4289	764656.32	1319545.43	данные отсутствуют	данные отсутствуют
4290	764658.84	1319541.2	данные отсутствуют	данные отсутствуют

Государственный регистратор		ФГИС ЕГРН
полное наименование должности	подпись	инициалы, фамилия

М.П.

Раздел 3.2

Выписка из Единого государственного реестра недвижимости об объекте недвижимости
Описание местоположения земельного участка

Земельный участок			
<small>(вид объекта недвижимости)</small>			
Лист № ___ Раздела 3.2	Всего листов раздела 3.2 : ___	Всего разделов: ___	Всего листов выписки: ___
30.09.2021 № 99/2021/420849995			
Кадастровый номер:		02:17:000000:180(единое землепользование)	

Сведения о характерных точках границы земельного участка				
Система координат				
Зона №				
Номер точки	Координаты		Описание закрепления на местности	Средняя квадратическая погрешность определения координат характерных точек границ земельного участка, м
	X	Y		
1	2	3	4	5
4291	764658.85	1319541.19	данные отсутствуют	данные отсутствуют
4292	764663.06	1319536.56	данные отсутствуют	данные отсутствуют
4293	764663.08	1319536.55	данные отсутствуют	данные отсутствуют
4294	764667.72	1319533.18	данные отсутствуют	данные отсутствуют
4295	764667.73	1319533.17	данные отсутствуют	данные отсутствуют
4296	764671.95	1319531.49	данные отсутствуют	данные отсутствуют
4297	764671.96	1319531.48	данные отсутствуют	данные отсутствуют
4298	764678.27	1319529.8	данные отсутствуют	данные отсутствуют
4299	764685.44	1319529.38	данные отсутствуют	данные отсутствуют
4300	764690.08	1319529.38	данные отсутствуют	данные отсутствуют
4301	764696.41	1319529.8	данные отсутствуют	данные отсутствуют
4302	764696.45	1319529.81	данные отсутствуют	данные отсутствуют
4303	764700.24	1319532.35	данные отсутствуют	данные отсутствуют
4304	764704.03	1319534.87	данные отсутствуют	данные отсутствуют
4305	764707.83	1319538.23	данные отсутствуют	данные отсутствуют

Государственный регистратор		ФГИС ЕГРН
полное наименование должности	подпись	инициалы, фамилия

М.П.

Выписка из Единого государственного реестра недвижимости об объекте недвижимости
Описание местоположения земельного участка

Земельный участок			
(вид объекта недвижимости)			
Лист № ___	Раздела 3.2	Всего листов раздела 3.2 : ___	Всего разделов: ___
Всего листов выписки: ___			
30.09.2021.№ 99/2021/420849995			
Кадастровый номер:		02:17:000000:180(единое землепользование)	

Сведения о характерных точках границы земельного участка				
Система координат				
Зона №				
Номер точки	Координаты		Описание закрепления на местности	Средняя квадратическая погрешность определения координат характерных точек границ земельного участка, м
	X	Y		
1	2	3	4	5
4306	764707.84	1319538.24	данные отсутствуют	данные отсутствуют
4307	764712.46	1319543.29	данные отсутствуют	данные отсутствуют
4308	764717.49	1319546.66	данные отсутствуют	данные отсутствуют
4309	764721.53	1319547.52	данные отсутствуют	данные отсутствуют
4310	764748.76	1319515.76	данные отсутствуют	данные отсутствуют
4311	764779.4	1319487.16	данные отсутствуют	данные отсутствуют
4312	764780.1	1319479.77	данные отсутствуют	данные отсутствуют
4313	764780.11	1319479.74	данные отсутствуют	данные отсутствуют
4314	764783.9	1319472.58	данные отсутствуют	данные отсутствуют
4315	764783.92	1319472.56	данные отсутствуют	данные отсутствуют
4316	764787.29	1319469.19	данные отсутствуют	данные отсутствуют
4317	764793.18	1319464.55	данные отсутствуют	данные отсутствуют
4318	764796.55	1319461.61	данные отсутствуют	данные отсутствуют
4319	764800.34	1319458.65	данные отсутствуют	данные отсутствуют
4320	764805.38	1319454.04	данные отсутствуют	данные отсутствуют

Государственный регистратор		ФГИС ЕГРН
полное наименование должности	подпись	инициалы, фамилия

М.П.

Раздел 3.2

Выписка из Единого государственного реестра недвижимости об объекте недвижимости
Описание местоположения земельного участка

Земельный участок			
(вид объекта недвижимости)			
Лист № ___	Раздела 3.2	Всего листов раздела 3.2 : ___	Всего разделов: ___
Всего листов выписки: ___			
30.09.2021.№ 99/2021/420849995			
Кадастровый номер:		02:17:000000:180(единое землепользование)	

Сведения о характерных точках границы земельного участка				
Система координат				
Зона №				
Номер точки	Координаты		Описание закрепления на местности	Средняя квадратическая погрешность определения координат характерных точек границ земельного участка, м
	X	Y		
1	2	3	4	5
4321	764808.74	1319449	данные отсутствуют	данные отсутствуют
4322	764810	1319444.81	данные отсутствуют	данные отсутствуют
4323	764811.68	1319438.49	данные отсутствуют	данные отсутствуют
4324	764812.94	1319433.44	данные отсутствуют	данные отсутствуют
4325	764813.78	1319428.39	данные отсутствуют	данные отсутствуют
4326	764814.21	1319424.19	данные отсутствуют	данные отсутствуют
4327	764814.21	1319419.98	данные отсутствуют	данные отсутствуют
4328	764814.63	1319413.65	данные отсутствуют	данные отсутствуют
4329	764816.73	1319405.64	данные отсутствуют	данные отсутствуют
4330	764818	1319401.43	данные отсутствуют	данные отсутствуют
4331	764818.01	1319401.42	данные отсутствуют	данные отсутствуют
4332	764818.02	1319401.4	данные отсутствуют	данные отсутствуют
4333	764820.96	1319398.04	данные отсутствуют	данные отсутствуют
4334	764820.99	1319398.02	данные отсутствуют	данные отсутствуют
4335	764825.2	1319395.9	данные отсутствуют	данные отсутствуют

Государственный регистратор		ФГИС ЕГРН
полное наименование должности	подпись	инициалы, фамилия

М.П.

Выписка из Единого государственного реестра недвижимости об объекте недвижимости
Описание местоположения земельного участка

Земельный участок			
<small>(вид объекта недвижимости)</small>			
Лист № ___ Раздела 3.2	Всего листов раздела 3.2 : ___	Всего разделов: ___	Всего листов выписки: ___
30.09.2021 № 99/2021/420849995			
Кадастровый номер:		02:17:000000:180(единое землепользование)	

Сведения о характерных точках границы земельного участка				
Система координат				
Зона №				
Номер точки	Координаты		Описание закрепления на местности	Средняя квадратическая погрешность определения координат характерных точек границ земельного участка, м
	X	Y		
1	2	3	4	5
4336	764825.22	1319395.89	данные отсутствуют	данные отсутствуют
4337	764831.54	1319394.21	данные отсутствуют	данные отсутствуют
4338	764835.01	1319393.22	данные отсутствуют	данные отсутствуют
4339	764843.57	1319369.88	данные отсутствуют	данные отсутствуют
4340	764842.84	1319363.99	данные отсутствуют	данные отсутствуют
4341	764842.84	1319363.96	данные отсутствуют	данные отсутствуют
4342	764844.52	1319357.64	данные отсутствуют	данные отсутствуют
4343	764844.53	1319357.62	данные отсутствуют	данные отсутствуют
4344	764847.48	1319352.56	данные отсутствуют	данные отсутствуют
4345	764847.51	1319352.54	данные отсутствуют	данные отсутствуют
4346	764852.56	1319349.18	данные отсутствуют	данные отсутствуют
4347	764852.57	1319349.17	данные отсутствуют	данные отсутствуют
4348	764856.79	1319347.49	данные отсутствуют	данные отсутствуют
4349	764856.8	1319347.48	данные отсутствуют	данные отсутствуют
4350	764860.07	1319346.58	данные отсутствуют	данные отсутствуют

Государственный регистратор		ФГИС ЕГРН
полное наименование должности	подпись	инициалы, фамилия

М.П.

Раздел 3.2

Выписка из Единого государственного реестра недвижимости об объекте недвижимости
Описание местоположения земельного участка

Земельный участок			
<small>(вид объекта недвижимости)</small>			
Лист № ___ Раздела 3.2	Всего листов раздела 3.2 : ___	Всего разделов: ___	Всего листов выписки: ___
30.09.2021 № 99/2021/420849995			
Кадастровый номер:		02:17:000000:180(единое землепользование)	

Сведения о характерных точках границы земельного участка				
Система координат				
Зона №				
Номер точки	Координаты		Описание закрепления на местности	Средняя квадратическая погрешность определения координат характерных точек границ земельного участка, м
	X	Y		
1	2	3	4	5
4351	764869.39	1319333.53	данные отсутствуют	данные отсутствуют
4352	764875.64	1319291	данные отсутствуют	данные отсутствуют
4353	764873.21	1319289.54	данные отсутствуют	данные отсутствуют
4354	764868.17	1319287.45	данные отсутствуют	данные отсутствуют
4355	764861.86	1319285.77	данные отсутствуют	данные отсутствуют
4356	764861.84	1319285.76	данные отсутствуют	данные отсутствуют
4357	764861.83	1319285.75	данные отсутствуют	данные отсутствуют
4358	764858.04	1319283.22	данные отсутствуют	данные отсутствуют
4359	764853.83	1319280.26	данные отсутствуют	данные отсутствуют
4360	764853.8	1319280.23	данные отсутствуют	данные отсутствуют
4361	764853.79	1319280.22	данные отсутствуют	данные отсутствуют
4362	764852.11	1319275.18	данные отсутствуют	данные отсутствуют
4363	764852.11	1319275.15	данные отсутствуют	данные отсутствуют
4364	764852.11	1319269.25	данные отсутствуют	данные отсутствуют
4365	764852.95	1319263.77	данные отсутствуют	данные отсутствуют

Государственный регистратор		ФГИС ЕГРН
полное наименование должности	подпись	инициалы, фамилия

М.П.

Выписка из Единого государственного реестра недвижимости об объекте недвижимости
Описание местоположения земельного участка

Земельный участок			
(вид объекта недвижимости)			
Лист № ___ Раздела 3.2	Всего листов раздела 3.2 : ___	Всего разделов: ___	Всего листов выписки: ___
30.09.2021.№ 99/2021/420849995			
Кадастровый номер:		02:17:000000:180(единое землепользование)	

Сведения о характерных точках границы земельного участка				
Система координат				
Зона №				
Номер точки	Координаты		Описание закрепления на местности	Средняя квадратическая погрешность определения координат характерных точек границ земельного участка, м
	X	Y		
1	2	3	4	5
4366	764853.79	1319259.55	данные отсутствуют	данные отсутствуют
4367	764855.05	1319252.81	данные отсутствуют	данные отсутствуют
4368	764855.9	1319247.77	данные отсутствуют	данные отсутствуют
4369	764855.91	1319247.75	данные отсутствуют	данные отсутствуют
4370	764857.58	1319243.54	данные отсутствуют	данные отсутствуют
4371	764858.84	1319237.23	данные отсутствуют	данные отсутствуют
4372	764860.11	1319232.17	данные отсутствуют	данные отсутствуют
4373	764861.37	1319227.12	данные отсутствуют	данные отсутствуют
4374	764862.21	1319221.65	данные отсутствуют	данные отсутствуют
4375	764862.63	1319215.36	данные отсутствуют	данные отсутствуют
4376	764862.63	1319211.14	данные отсутствуют	данные отсутствуют
4377	764862.63	1319206.54	данные отсутствуют	данные отсутствуют
4378	764859.28	1319202.78	данные отсутствуют	данные отсутствуют
4379	764855.08	1319198.57	данные отсутствуют	данные отсутствуют
4380	764851.7	1319194.78	данные отсутствуют	данные отсутствуют

Государственный регистратор		ФГИС ЕГРН
полное наименование должности	подпись	инициалы, фамилия

М.П.

Раздел 3.2

Выписка из Единого государственного реестра недвижимости об объекте недвижимости
Описание местоположения земельного участка

Земельный участок			
(вид объекта недвижимости)			
Лист № ___ Раздела 3.2	Всего листов раздела 3.2 : ___	Всего разделов: ___	Всего листов выписки: ___
30.09.2021.№ 99/2021/420849995			
Кадастровый номер:		02:17:000000:180(единое землепользование)	

Сведения о характерных точках границы земельного участка				
Система координат				
Зона №				
Номер точки	Координаты		Описание закрепления на местности	Средняя квадратическая погрешность определения координат характерных точек границ земельного участка, м
	X	Y		
1	2	3	4	5
4381	764851.69	1319194.76	данные отсутствуют	данные отсутствуют
4382	764849.17	1319189.29	данные отсутствуют	данные отсутствуют
4383	764849.16	1319189.27	данные отсутствуют	данные отсутствуют
4384	764848.32	1319184.63	данные отсутствуют	данные отсутствуют
4385	764848.32	1319184.61	данные отсутствуют	данные отсутствуют
4386	764848.74	1319176.61	данные отсутствуют	данные отсутствуют
4387	764849.16	1319170.29	данные отсутствуют	данные отсутствуют
4388	764850.84	1319163.55	данные отсутствуют	данные отсутствуют
4389	764850.85	1319163.53	данные отсутствуют	данные отсутствуют
4390	764850.86	1319163.51	данные отсутствуют	данные отсутствуют
4391	764855.07	1319158.45	данные отсутствуют	данные отсутствуют
4392	764855.1	1319158.43	данные отсутствуют	данные отсутствуют
4393	764858.89	1319156.32	данные отсутствуют	данные отсутствуют
4394	764863.95	1319154.22	данные отсутствуют	данные отсутствуют
4395	764869	1319151.7	данные отсутствуют	данные отсутствуют

Государственный регистратор		ФГИС ЕГРН
полное наименование должности	подпись	инициалы, фамилия

М.П.

Земельный участок			
(вид объекта недвижимости)			
Лист № ___	Раздела 3.2	Всего листов раздела 3.2 : ___	Всего разделов: ___
Всего листов выписки: ___			
30.09.2021 № 99/2021/420849995			
Кадастровый номер:		02:17:000000:180(единое землепользование)	

Сведения о характерных точках границы земельного участка				
Система координат				
Зона №				
Номер точки	Координаты		Описание закрепления на местности	Средняя квадратическая погрешность определения координат характерных точек границ земельного участка, м
	X	Y		
1	2	3	4	5
4396	764874.89	1319148.74	данные отсутствуют	данные отсутствуют
4397	764879.52	1319145.79	данные отсутствуют	данные отсутствуют
4398	764884.16	1319143.7	данные отсутствуют	данные отсутствуют
4399	764890.05	1319141.17	данные отсутствуют	данные отсутствуют
4400	764895.53	1319138.22	данные отсутствуют	данные отсутствуют
4401	764901.43	1319136.11	данные отсутствуют	данные отсутствуют
4402	764901.45	1319136.1	данные отсутствуют	данные отсутствуют
4403	764905.65	1319135.69	данные отсутствуют	данные отсутствуют
4404	764911.11	1319133.58	данные отсутствуют	данные отсутствуют
4405	764911.12	1319133.57	данные отсутствуют	данные отсутствуют
4406	764919.55	1319131.46	данные отсутствуют	данные отсутствуют
4407	764925.03	1319131.05	данные отсутствуют	данные отсутствуют
4408	764929.65	1319130.2	данные отсутствуют	данные отсутствуют
4409	764934.27	1319128.95	данные отсутствуют	данные отсутствуют
4410	764940.17	1319126.85	данные отсутствуют	данные отсутствуют

Государственный регистратор		ФГИС ЕГРН
полное наименование должности	подпись	инициалы, фамилия

М.П.

Раздел 3.2

Выписка из Единого государственного реестра недвижимости об объекте недвижимости
Описание местоположения земельного участка

Земельный участок			
(вид объекта недвижимости)			
Лист № ___	Раздела 3.2	Всего листов раздела 3.2 : ___	Всего разделов: ___
Всего листов выписки: ___			
30.09.2021 № 99/2021/420849995			
Кадастровый номер:		02:17:000000:180(единое землепользование)	

Сведения о характерных точках границы земельного участка				
Система координат				
Зона №				
Номер точки	Координаты		Описание закрепления на местности	Средняя квадратическая погрешность определения координат характерных точек границ земельного участка, м
	X	Y		
1	2	3	4	5
4411	764946.48	1319124.74	данные отсутствуют	данные отсутствуют
4412	764952.37	1319121.79	данные отсутствуют	данные отсутствуют
4413	764956.57	1319119.27	данные отсутствуют	данные отсутствуют
4414	764961.18	1319115.08	данные отсутствуют	данные отсутствуют
4415	764963.28	1319111.3	данные отсутствуют	данные отсутствуют
4416	764966.22	1319105.83	данные отсутствуют	данные отсутствуют
4417	764968.75	1319100.79	данные отсутствуют	данные отсутствуют
4418	764970.85	1319094.48	данные отсутствуют	данные отсутствуют
4419	764972.53	1319088.17	данные отсутствуют	данные отсутствуют
4420	764973.79	1319081.87	данные отсутствуют	данные отсутствуют
4421	764972.95	1319075.58	данные отсутствуют	данные отсутствуют
4422	764970.43	1319070.54	данные отсутствуют	данные отсутствуют
4423	764967.91	1319065.06	данные отсутствуют	данные отсутствуют
4424	764966.22	1319060.85	данные отсутствуют	данные отсутствуют
4425	764966.21	1319060.83	данные отсутствуют	данные отсутствуют

Государственный регистратор		ФГИС ЕГРН
полное наименование должности	подпись	инициалы, фамилия

М.П.

Выписка из Единого государственного реестра недвижимости об объекте недвижимости
Описание местоположения земельного участка

Земельный участок			
(вид объекта недвижимости)			
Лист № ___ Раздела 3.2	Всего листов раздела 3.2 : ___	Всего разделов: ___	Всего листов выписки: ___
30.09.2021.№ 99/2021/420849995			
Кадастровый номер:		02:17:000000:180(единое землепользование)	

Сведения о характерных точках границы земельного участка				
Система координат				
Зона №				
Номер точки	Координаты		Описание закрепления на местности	Средняя квадратическая погрешность определения координат характерных точек границ земельного участка, м
	X	Y		
1	2	3	4	5
4426	764965.37	1319055.77	данные отсутствуют	данные отсутствуют
4427	764965.37	1319051.14	данные отсутствуют	данные отсутствуют
4428	764965.79	1319046.07	данные отсутствуют	данные отсутствуют
4429	764967.06	1319040.59	данные отсутствуют	данные отсутствуют
4430	764967.07	1319040.57	данные отсутствуют	данные отсутствуют
4431	764967.09	1319040.55	данные отсутствуют	данные отсутствуют
4432	764970.45	1319037.17	данные отсутствуют	данные отсутствуют
4433	764970.46	1319037.16	данные отсутствуют	данные отсутствуют
4434	764973.83	1319034.63	данные отсутствуют	данные отсутствуют
4435	764973.84	1319034.62	данные отсутствуют	данные отсутствуют
4436	764978.48	1319032.11	данные отсутствуют	данные отсутствуют
4437	764978.49	1319032.1	данные отсутствуют	данные отсутствуют
4438	764982.7	1319030.84	данные отсутствуют	данные отсутствуют
4439	764982.72	1319030.84	данные отсутствуют	данные отсутствуют
4440	764987.35	1319030.41	данные отсутствуют	данные отсутствуют

Государственный регистратор		ФГИС ЕГРН
полное наименование должности	подпись	инициалы, фамилия

М.П.

Раздел 3.2

Выписка из Единого государственного реестра недвижимости об объекте недвижимости
Описание местоположения земельного участка

Земельный участок			
(вид объекта недвижимости)			
Лист № ___ Раздела 3.2	Всего листов раздела 3.2 : ___	Всего разделов: ___	Всего листов выписки: ___
30.09.2021.№ 99/2021/420849995			
Кадастровый номер:		02:17:000000:180(единое землепользование)	

Сведения о характерных точках границы земельного участка				
Система координат				
Зона №				
Номер точки	Координаты		Описание закрепления на местности	Средняя квадратическая погрешность определения координат характерных точек границ земельного участка, м
	X	Y		
1	2	3	4	5
4441	764991.55	1319030.41	данные отсутствуют	данные отсутствуют
4442	765006.68	1319023.68	данные отсутствуют	данные отсутствуют
4443	765015.08	1319020.33	данные отсутствуют	данные отсутствуют
4444	765020.12	1319012.78	данные отсутствуют	данные отсутствуют
4445	765023.48	1319002.69	данные отсутствуют	данные отсутствуют
4446	765023.48	1318994.3	данные отсутствуют	данные отсутствуют
4447	765020.12	1318984.22	данные отсутствуют	данные отсутствуют
4448	765011.72	1318974.15	данные отсутствуют	данные отсутствуют
4449	762308.01	1312988.54	данные отсутствуют	0.5
4450	762327.89	1313040.77	данные отсутствуют	2.5
4451	762359.72	1313064.2	данные отсутствуют	2.5
4452	762372.53	1313078.34	данные отсутствуют	2.5
4453	762420.28	1313116.36	данные отсутствуют	2.5
4454	762449.45	1313136.7	данные отсутствуют	2.5
4455	762488.35	1313142.44	данные отсутствуют	2.5

Государственный регистратор		ФГИС ЕГРН
полное наименование должности	подпись	инициалы, фамилия

М.П.

Земельный участок			
(вид объекта недвижимости)			
Лист № ___	Раздела 3.2	Всего листов раздела 3.2 : ___	Всего разделов: ___
Всего листов выписки: ___			
30.09.2021.№ 99/2021/420849995			
Кадастровый номер:		02:17:000000:180(единое землепользование)	

Сведения о характерных точках границы земельного участка				
Система координат				
Зона №				
Номер точки	Координаты		Описание закрепления на местности	Средняя квадратическая погрешность определения координат характерных точек границ земельного участка, м
	X	Y		
1	2	3	4	5
4456	762537.42	1313182.23	данные отсутствуют	2.5
4457	762564.83	1313217.59	данные отсутствуют	2.5
4458	762601.96	1313283.02	данные отсутствуют	2.5
4459	762623.62	1313336.5	данные отсутствуют	2.5
4460	762651.03	1313393.53	данные отсутствуют	2.5
4461	762687.72	1313423.15	данные отсутствуют	2.5
4462	762651.47	1313447.46	данные отсутствуют	2.5
4463	762593.56	1313426.24	данные отсутствуют	2.5
4464	762538.75	1313376.73	данные отсутствуют	2.5
4465	762539.63	1313354.19	данные отсутствуют	2.5
4466	762529.91	1313284.34	данные отсутствуют	2.5
4467	762501.61	1313278.59	данные отсутствуют	2.5
4468	762426.91	1313201.68	данные отсутствуют	2.5
4469	762361.04	1313154.38	данные отсутствуют	2.5
4470	762312.42	1313145.54	данные отсутствуют	2.5

Государственный регистратор		ФГИС ЕГРН
полное наименование должности	подпись	инициалы, фамилия

М.П.

Раздел 3.2

Выписка из Единого государственного реестра недвижимости об объекте недвижимости
Описание местоположения земельного участка

Земельный участок			
(вид объекта недвижимости)			
Лист № ___	Раздела 3.2	Всего листов раздела 3.2 : ___	Всего разделов: ___
Всего листов выписки: ___			
30.09.2021.№ 99/2021/420849995			
Кадастровый номер:		02:17:000000:180(единое землепользование)	

Сведения о характерных точках границы земельного участка				
Система координат				
Зона №				
Номер точки	Координаты		Описание закрепления на местности	Средняя квадратическая погрешность определения координат характерных точек границ земельного участка, м
	X	Y		
1	2	3	4	5
4471	762278.38	1313122.11	данные отсутствуют	2.5
4472	762222.24	1313061.1	данные отсутствуют	2.5
4473	762166.98	1313026.62	данные отсутствуют	2.5
4474	762114.38	1313028.39	данные отсутствуют	2.5
4475	762112.17	1313040.33	данные отсутствуют	2.5
4476	762078.13	1313034.14	данные отсутствуют	2.5
4477	762060.89	1313031.49	данные отсутствуют	2.5
4478	762050.72	1313016.9	данные отсутствуют	2.5
4479	762005.63	1313012.92	данные отсутствуют	2.5
4480	761986.62	1313001.87	данные отсутствуют	2.5
4481	761930.04	1313008.06	данные отсутствуют	2.5
4482	761907.05	1313008.94	данные отсутствуют	2.5
4483	761873.46	1313017.34	данные отсутствуют	2.5
4484	761858.43	1313002.31	данные отсутствуют	2.5
4485	761827.93	1312981.98	данные отсутствуют	2.5

Государственный регистратор		ФГИС ЕГРН
полное наименование должности	подпись	инициалы, фамилия

М.П.

Выписка из Единого государственного реестра недвижимости об объекте недвижимости
Описание местоположения земельного участка

Земельный участок			
(вид объекта недвижимости)			
Лист № ___ Раздела 3.2	Всего листов раздела 3.2 : ___	Всего разделов: ___	Всего листов выписки: ___
30.09.2021.№ 99/2021/420849995			
Кадастровый номер:		02:17:000000:180(единое землепользование)	

Сведения о характерных точках границы земельного участка				
Система координат				
Зона №				
Номер точки	Координаты		Описание закрепления на местности	Средняя квадратическая погрешность определения координат характерных точек границ земельного участка, м
	X	Y		
1	2	3	4	5
4486	761786.37	1312963.85	данные отсутствуют	2.5
4487	761748.36	1312967.39	данные отсутствуют	2.5
4488	761736.42	1312979.77	данные отсутствуют	2.5
4489	761715.2	1312979.33	данные отсутствуют	2.5
4490	761688.24	1312981.98	данные отсутствуют	2.5
4491	761664.81	1312972.69	данные отсутствуют	2.5
4492	761637.84	1312970.93	данные отсутствуют	2.5
4493	761626.79	1312963.85	данные отсутствуют	2.5
4494	761601.15	1312962.97	данные отсутствуют	2.5
4495	761537.06	1312981.09	данные отсутствуют	2.5
4496	761495.06	1312978.88	данные отсутствуют	2.5
4497	761458.81	1312986.4	данные отсутствуют	2.5
4498	761394.71	1312958.11	данные отсутствуют	2.5
4499	761377.92	1312943.52	данные отсутствуют	2.5
4500	761360.68	1312938.66	данные отсутствуют	2.5

Государственный регистратор		ФГИС ЕГРН
полное наименование должности	подпись	инициалы, фамилия

М.П.

Выписка из Единого государственного реестра недвижимости об объекте недвижимости
Описание местоположения земельного участка

Земельный участок			
(вид объекта недвижимости)			
Лист № ___ Раздела 3.2	Всего листов раздела 3.2 : ___	Всего разделов: ___	Всего листов выписки: ___
30.09.2021.№ 99/2021/420849995			
Кадастровый номер:		02:17:000000:180(единое землепользование)	

Сведения о характерных точках границы земельного участка				
Система координат				
Зона №				
Номер точки	Координаты		Описание закрепления на местности	Средняя квадратическая погрешность определения координат характерных точек границ земельного участка, м
	X	Y		
1	2	3	4	5
4501	761351.39	1312920.09	данные отсутствуют	2.5
4502	761331.06	1312909.04	данные отсутствуют	2.5
4503	761319.12	1312872.35	данные отсутствуют	2.5
4504	761291.27	1312856.43	данные отсутствуют	2.5
4505	761241.32	1312830.8	данные отсутствуют	2.5
4506	761220.55	1312826.37	данные отсутствуют	2.5
4507	761195.35	1312800.29	данные отсутствуют	2.5
4508	761188.72	1312791.01	данные отсутствуют	2.5
4509	761170.59	1312792.78	данные отсутствуют	2.5
4510	761167.5	1312768.47	данные отсутствуют	2.5
4511	761165.29	1312722.05	данные отсутствуют	2.5
4512	761172.36	1312701.72	данные отсутствуют	2.5
4513	761142.3	1312689.78	данные отсутствуют	2.5
4514	761125.5	1312696.41	данные отсутствуют	2.5
4515	761120.2	1312735.31	данные отсутствуют	2.5

Государственный регистратор		ФГИС ЕГРН
полное наименование должности	подпись	инициалы, фамилия

М.П.

Выписка из Единого государственного реестра недвижимости об объекте недвижимости
Описание местоположения земельного участка

Земельный участок			
<small>(вид объекта недвижимости)</small>			
Лист № ___	Раздела 3.2	Всего листов раздела 3.2 : ___	Всего разделов: ___
Всего листов выписки: ___			
30.09.2021 № 99/2021/420849995			
Кадастровый номер:		02:17:000000:180(единое землепользование)	

Сведения о характерных точках границы земельного участка				
Система координат				
Зона №				
Номер точки	Координаты		Описание закрепления на местности	Средняя квадратическая погрешность определения координат характерных точек границ земельного участка, м
	X	Y		
1	2	3	4	5
4516	761145.4	1312770.68	данные отсутствуют	2.5
4517	761145.4	1312779.52	данные отсутствуют	2.5
4518	761117.55	1312772	данные отсутствуют	2.5
4519	761096.77	1312755.65	данные отсутствуют	2.5
4520	761069.36	1312747.25	данные отсутствуют	2.5
4521	761040.63	1312747.69	данные отсутствуют	2.5
4522	761033.56	1312700.83	данные отсутствуют	2.5
4523	761004.38	1312679.17	данные отсутствуют	2.5
4524	760991.12	1312677.85	данные отсутствуют	2.5
4525	761013.21	1312721.18	данные отсутствуют	2.5
4526	760982.36	1312674.94	данные отсутствуют	2.5
4527	760856.41	1312650.5	данные отсутствуют	2.5
4528	760835.39	1312645.4	данные отсутствуют	2.5
4529	760761.72	1312607.71	данные отсутствуют	0.5
4530	760810.73	1312630.65	данные отсутствуют	0.5

Государственный регистратор		ФГИС ЕГРН
полное наименование должности	подпись	инициалы, фамилия

М.П.

Раздел 3.2

Выписка из Единого государственного реестра недвижимости об объекте недвижимости
Описание местоположения земельного участка

Земельный участок			
<small>(вид объекта недвижимости)</small>			
Лист № ___	Раздела 3.2	Всего листов раздела 3.2 : ___	Всего разделов: ___
Всего листов выписки: ___			
30.09.2021 № 99/2021/420849995			
Кадастровый номер:		02:17:000000:180(единое землепользование)	

Сведения о характерных точках границы земельного участка				
Система координат				
Зона №				
Номер точки	Координаты		Описание закрепления на местности	Средняя квадратическая погрешность определения координат характерных точек границ земельного участка, м
	X	Y		
1	2	3	4	5
4531	760852.4	1312647.58	данные отсутствуют	0.5
4532	760893.01	1312656.94	данные отсутствуют	0.5
4533	760943.9	1312662.9	данные отсутствуют	0.5
4534	760956.81	1312664.82	данные отсутствуют	0.5
4535	760971.74	1312667.99	данные отсутствуют	2.5
4536	761045.49	1312676.37	данные отсутствуют	2.5
4537	761064.17	1312676.98	данные отсутствуют	0.5
4538	761095.62	1312678.72	данные отсутствуют	0.5
4539	761162.05	1312690.36	данные отсутствуют	0.5
4540	761222.11	1312704.41	данные отсутствуют	0.5
4541	761254.73	1312713.89	данные отсутствуют	0.5
4542	761317.41	1312730.65	данные отсутствуют	0.5
4543	761383.66	1312748.3	данные отсутствуют	0.5
4544	761445.75	1312763.8	данные отсутствуют	0.5
4545	761405.26	1312917.94	данные отсутствуют	2.5

Государственный регистратор		ФГИС ЕГРН
полное наименование должности	подпись	инициалы, фамилия

М.П.

Выписка из Единого государственного реестра недвижимости об объекте недвижимости
Описание местоположения земельного участка

Земельный участок			
(вид объекта недвижимости)			
Лист № ___ Раздела 3.2	Всего листов раздела 3.2 : ___	Всего разделов: ___	Всего листов выписки: ___
30.09.2021.№ 99/2021/420849995			
Кадастровый номер:		02:17:000000:180(единое землепользование)	

Сведения о характерных точках границы земельного участка				
Система координат				
Зона №				
Номер точки	Координаты		Описание закрепления на местности	Средняя квадратическая погрешность определения координат характерных точек границ земельного участка, м
	X	Y		
1	2	3	4	5
4546	761415.89	1312921.6	данные отсутствуют	2.5
4547	761517.8	1312933.99	данные отсутствуют	2.5
4548	761606.06	1312923.36	данные отсутствуют	2.5
4549	761635.34	1312812.29	данные отсутствуют	0.5
4550	761683.66	1312824.14	данные отсутствуют	0.5
4551	761790.97	1312852.66	данные отсутствуют	0.5
4552	761903.55	1312881.4	данные отсутствуют	0.5
4553	762009.19	1312909.14	данные отсутствуют	0.5
4554	762073.78	1312926.78	данные отсутствуют	0.5
4555	762090.49	1312930.39	данные отсутствуют	0.5
4556	762165.15	1312951.26	данные отсутствуют	2.5
4557	762195.75	1312958.61	данные отсутствуют	0.5
4558	762214.48	1312963.72	данные отсутствуют	0.5
4559	762257.63	1312976.64	данные отсутствуют	0.5
4560	762293.89	1312984.43	данные отсутствуют	0.5

Государственный регистратор		ФГИС ЕГРН
полное наименование должности	подпись	инициалы, фамилия

М.П.

Раздел 3.2

Выписка из Единого государственного реестра недвижимости об объекте недвижимости
Описание местоположения земельного участка

Земельный участок			
(вид объекта недвижимости)			
Лист № ___ Раздела 3.2	Всего листов раздела 3.2 : ___	Всего разделов: ___	Всего листов выписки: ___
30.09.2021.№ 99/2021/420849995			
Кадастровый номер:		02:17:000000:180(единое землепользование)	

Сведения о характерных точках границы земельного участка				
Система координат				
Зона №				
Номер точки	Координаты		Описание закрепления на местности	Средняя квадратическая погрешность определения координат характерных точек границ земельного участка, м
	X	Y		
1	2	3	4	5
4561	762241.3	1312973.96	данные отсутствуют	2.5
4562	762236.13	1313043.78	данные отсутствуют	2.5
4563	762170.77	1313022.03	данные отсутствуют	2.5
4564	762099.16	1313014.58	данные отсутствуют	2.5
4565	761979.82	1312985.95	данные отсутствуют	2.5
4566	761865.83	1312972.56	данные отсутствуют	2.5
4567	761803.73	1312964.42	данные отсутствуют	2.5
4568	761715.38	1312952.86	данные отсутствуют	2.5
4569	761689.65	1312949.19	данные отсутствуют	2.5
4570	761654.65	1312944.2	данные отсутствуют	2.5
4571	761606.65	1312932.59	данные отсутствуют	2.5
4572	761636.87	1312817.97	данные отсутствуют	2.5
4573	761733.9	1312842.42	данные отсутствуют	2.5
4574	761767.48	1312850.89	данные отсутствуют	2.5
4575	761893.87	1312884.17	данные отсутствуют	2.5

Государственный регистратор		ФГИС ЕГРН
полное наименование должности	подпись	инициалы, фамилия

М.П.

Выписка из Единого государственного реестра недвижимости об объекте недвижимости
Описание местоположения земельного участка

Земельный участок			
<small>(вид объекта недвижимости)</small>			
Лист № ___	Раздела 3.2	Всего листов раздела 3.2 : ___	Всего разделов: ___
Всего листов выписки: ___			
30.09.2021.№ 99/2021/420849995			
Кадастровый номер:		02:17:000000:180(единое землепользование)	

Сведения о характерных точках границы земельного участка				
Система координат				
Зона №				
Номер точки	Координаты		Описание закрепления на местности	Средняя квадратическая погрешность определения координат характерных точек границ земельного участка, м
	X	Y		
1	2	3	4	5
4576	763277.25	1316061.91	данные отсутствуют	2.5
4577	763315.5	1316076.98	данные отсутствуют	2.5
4578	763316.69	1316077.97	данные отсутствуют	2.5
4579	763289.7	1316069.55	данные отсутствуют	2.5
4580	763253.05	1316079.4	данные отсутствуют	2.5
4581	763223.32	1316088.56	данные отсутствуют	2.5
4582	763240.16	1316082.77	данные отсутствуют	2.5
4583	761061.14	1314615.41	данные отсутствуют	2.5
4584	761077.04	1314525.98	данные отсутствуют	2.5
4585	761266.89	1314475.35	данные отсутствуют	2.5
4586	761262.82	1314501.82	данные отсутствуют	2.5
4587	761290.63	1314552.82	данные отсутствуют	2.5
4588	761318.45	1314552.82	данные отсутствуют	2.5
4589	761309.18	1314633.96	данные отсутствуют	2.5
4590	761281.36	1314733.64	данные отсутствуют	2.5

Государственный регистратор		ФГИС ЕГРН
полное наименование должности	подпись	инициалы, фамилия

М.П.

Раздел 3.2

Выписка из Единого государственного реестра недвижимости об объекте недвижимости
Описание местоположения земельного участка

Земельный участок			
<small>(вид объекта недвижимости)</small>			
Лист № ___	Раздела 3.2	Всего листов раздела 3.2 : ___	Всего разделов: ___
Всего листов выписки: ___			
30.09.2021.№ 99/2021/420849995			
Кадастровый номер:		02:17:000000:180(единое землепользование)	

Сведения о характерных точках границы земельного участка				
Система координат				
Зона №				
Номер точки	Координаты		Описание закрепления на местности	Средняя квадратическая погрешность определения координат характерных точек границ земельного участка, м
	X	Y		
1	2	3	4	5
4591	761253.55	1314729	данные отсутствуют	2.5
4592	761228.05	1314701.18	данные отсутствуют	2.5
4593	761184	1314675.68	данные отсутствуют	2.5
4594	761142.28	1314638.59	данные отсутствуют	2.5
4595	761091.28	1314645.55	данные отсутствуют	2.5
4596	761056.51	1314652.5	данные отсутствуют	2.5
4597	761019.42	1314833.31	данные отсутствуют	2.5
4598	761026.37	1314884.31	данные отсутствуют	2.5
4599	761091.28	1314881.99	данные отсутствуют	2.5
4600	761095.91	1314856.49	данные отсутствуют	2.5
4601	761063.46	1314824.04	данные отсутствуют	2.5
4602	761112.14	1314756.82	данные отсутствуют	2.5
4603	761160.82	1314759.13	данные отсутствуют	2.5
4604	761202.55	1314761.45	данные отсутствуют	2.5
4605	761279.04	1314777.68	данные отсутствуют	2.5

Государственный регистратор		ФГИС ЕГРН
полное наименование должности	подпись	инициалы, фамилия

М.П.

Выписка из Единого государственного реестра недвижимости об объекте недвижимости
Описание местоположения земельного участка

Земельный участок			
(вид объекта недвижимости)			
Лист № ___	Раздела 3.2	Всего листов раздела 3.2 : ___	Всего разделов: ___
Всего листов выписки: ___			
30.09.2021.№ 99/2021/420849995			
Кадастровый номер:		02:17:000000:180(единое землепользование)	

Сведения о характерных точках границы земельного участка				
Система координат				
Зона №				
Номер точки	Координаты		Описание закрепления на местности	Средняя квадратическая погрешность определения координат характерных точек границ земельного участка, м
	X	Y		
1	2	3	4	5
4606	761257.8	1314887.84	данные отсутствуют	2.5
4607	761240.04	1314980.73	данные отсутствуют	2.5
4608	761204.93	1315176.12	данные отсутствуют	2.5
4609	761188.64	1315266.8	данные отсутствуют	2.5
4610	761156.18	1315338.66	данные отсутствуют	2.5
4611	761065.78	1315280.71	данные отсутствуют	2.5
4612	761056.51	1315257.53	данные отсутствуют	2.5
4613	760956.83	1315208.85	данные отсутствуют	2.5
4614	760963.78	1315143.94	данные отсутствуют	2.5
4615	760929.01	1315065.12	данные отсутствуют	2.5
4616	760833.97	1314960.81	данные отсутствуют	2.5
4617	760896.56	1314810.13	данные отсутствуют	2.5
4618	760864.1	1314780	данные отсутствуют	2.5
4619	760924.37	1314675.68	данные отсутствуют	2.5
4620	762840.43	1319600.88	данные отсутствуют	2.5

Государственный регистратор		ФГИС ЕГРН
полное наименование должности	подпись	инициалы, фамилия

М.П.

Выписка из Единого государственного реестра недвижимости об объекте недвижимости
Описание местоположения земельного участка


Земельный участок			
(вид объекта недвижимости)			
Лист № ___	Раздела 3.2	Всего листов раздела 3.2 : ___	Всего разделов: ___
Всего листов выписки: ___			
30.09.2021.№ 99/2021/420849995			
Кадастровый номер:		02:17:000000:180(единое землепользование)	

Сведения о характерных точках границы земельного участка				
Система координат				
Зона №				
Номер точки	Координаты		Описание закрепления на местности	Средняя квадратическая погрешность определения координат характерных точек границ земельного участка, м
	X	Y		
1	2	3	4	5
4621	762898.2	1319647.1	данные отсутствуют	2.5
4622	762932.86	1319739.52	данные отсутствуют	2.5
4623	762944.41	1319820.39	данные отсутствуют	2.5
4624	762967.52	1319935.92	данные отсутствуют	2.5
4625	762909.75	1319959.03	данные отсутствуют	2.5
4626	762863.54	1319785.73	данные отсутствуют	2.5
4627	762828.88	1319670.2	данные отсутствуют	2.5
4628	762805.78	1319612.44	данные отсутствуют	2.5
7531	768270.74	1313112.18	данные отсутствуют	2.5
7532	768301.68	1313146.34	данные отсутствуют	0.3
7533	768192.59	1313247.39	данные отсутствуют	0.3
7534	768158.26	1313324.46	данные отсутствуют	0.3


Государственный регистратор		ФГИС ЕГРН
полное наименование должности	подпись	инициалы, фамилия

М.П.

Выписка из Единого государственного реестра недвижимости об объекте недвижимости
Сведения о частях земельного участка

Земельный участок			
(вид объекта недвижимости)			
Лист № ___ Раздела 4	Всего листов раздела 4 : ___	Всего разделов: ___	Всего листов выписки: ___
30.09.2021 № 99/2021/420849995			
Кадастровый номер:		02:17:000000:180(единое землепользование)	
План (чертеж, схема) части земельного участка		Учетный номер части: 02:17:000000:180/1	
			
Масштаб 1: данные отсутствуют	Условные обозначения:		
Государственный регистратор		ФГИС ЕГРН	
полное наименование должности	подпись	инициалы, фамилия	
М.П.			

Выписка из Единого государственного реестра недвижимости об объекте недвижимости
Сведения о частях земельного участка

Земельный участок			
(вид объекта недвижимости)			
Лист № ___ Раздела 4	Всего листов раздела 4 : ___	Всего разделов: ___	Всего листов выписки: ___
30.09.2021 № 99/2021/420849995			
Кадастровый номер:		02:17:000000:180(единое землепользование)	
План (чертеж, схема) части земельного участка		Учетный номер части: 02:17:000000:180/2	
			
Масштаб 1: данные отсутствуют	Условные обозначения:		
Государственный регистратор		ФГИС ЕГРН	
полное наименование должности	подпись	инициалы, фамилия	
М.П.			

Выписка из Единого государственного реестра недвижимости об объекте недвижимости
Сведения о частях земельного участка

Земельный участок			
<small>(вид объекта недвижимости)</small>			
Лист № ___ Раздела 4	Всего листов раздела 4 : ___	Всего разделов: ___	Всего листов выписки: ___
30.09.2021.№ 99/2021/420849995			
Кадастровый номер:		02:17:000000:180(единое землепользование)	

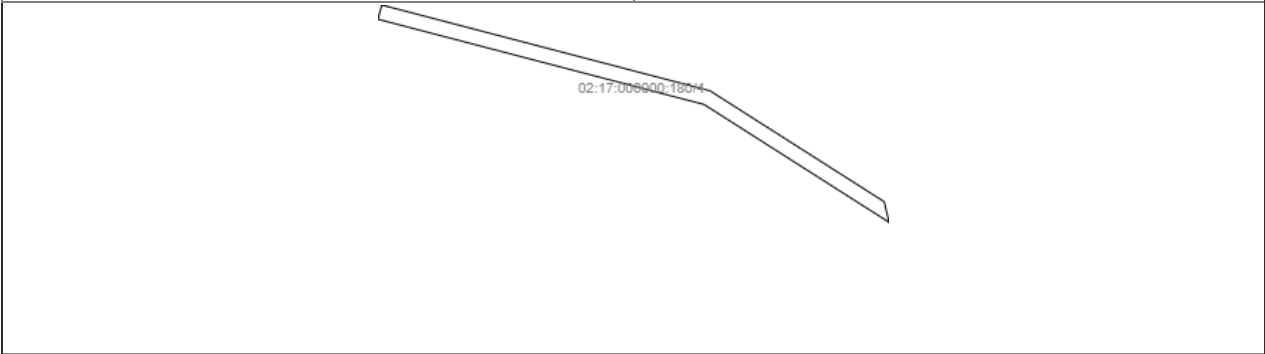
План (чертеж, схема) части земельного участка	Учетный номер части: 02:17:000000:180/3
	
Масштаб 1: данные отсутствуют	Условные обозначения:

Государственный регистратор		ФГИС ЕГРН
полное наименование должности	подпись	инициалы, фамилия

М.П.

Выписка из Единого государственного реестра недвижимости об объекте недвижимости
Сведения о частях земельного участка

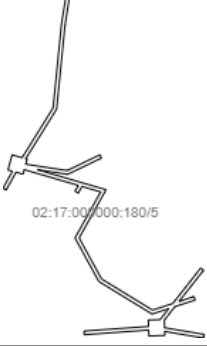
Земельный участок			
<small>(вид объекта недвижимости)</small>			
Лист № ___ Раздела 4	Всего листов раздела 4 : ___	Всего разделов: ___	Всего листов выписки: ___
30.09.2021.№ 99/2021/420849995			
Кадастровый номер:		02:17:000000:180(единое землепользование)	

План (чертеж, схема) части земельного участка	Учетный номер части: 02:17:000000:180/4
	
Масштаб 1: данные отсутствуют	Условные обозначения:

Государственный регистратор		ФГИС ЕГРН
полное наименование должности	подпись	инициалы, фамилия

М.П.

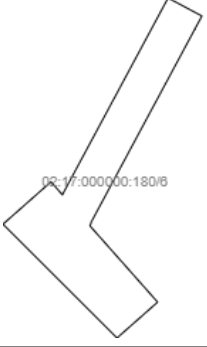
Земельный участок			
(вид объекта недвижимости)			
Лист № ____ Раздела 4	Всего листов раздела 4 : ____	Всего разделов: ____	Всего листов выписки: ____
30.09.2021.№ 99/2021/420849995			
Кадастровый номер:		02:17:000000:180(единое землепользование)	

План (чертеж, схема) части земельного участка		Учетный номер части: 02:17:000000:180/5	
			
Масштаб 1: данные отсутствуют	Условные обозначения:		

Государственный регистратор		ФГИС ЕГРН
полное наименование должности	подпись	инициалы, фамилия

М.П.

Земельный участок			
(вид объекта недвижимости)			
Лист № ____ Раздела 4	Всего листов раздела 4 : ____	Всего разделов: ____	Всего листов выписки: ____
30.09.2021.№ 99/2021/420849995			
Кадастровый номер:		02:17:000000:180(единое землепользование)	

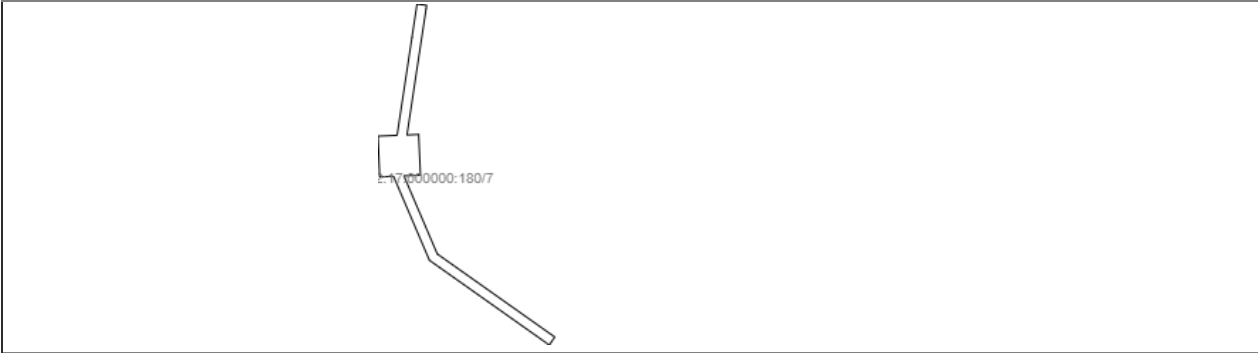
План (чертеж, схема) части земельного участка		Учетный номер части: 02:17:000000:180/6	
			
Масштаб 1: данные отсутствуют	Условные обозначения:		

Государственный регистратор		ФГИС ЕГРН
полное наименование должности	подпись	инициалы, фамилия

М.П.

Выписка из Единого государственного реестра недвижимости об объекте недвижимости
Сведения о частях земельного участка

Земельный участок			
<small>(вид объекта недвижимости)</small>			
Лист № ____ Раздела 4	Всего листов раздела 4 : ____	Всего разделов: ____	Всего листов выписки: ____
30.09.2021.№ 99/2021/420849995			
Кадастровый номер:		02:17:000000:180(единое землепользование)	

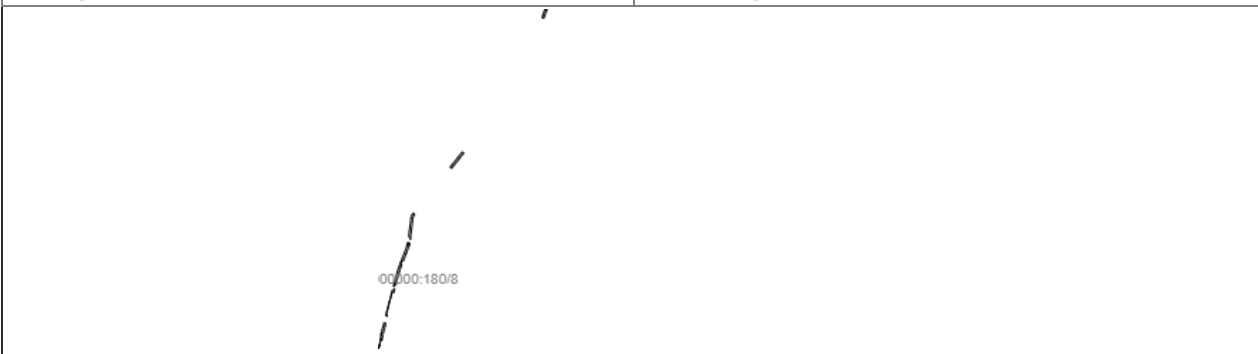
План (чертеж, схема) части земельного участка		Учетный номер части: 02:17:000000:180/7	
			
Масштаб 1: данные отсутствуют	Условные обозначения:		

Государственный регистратор		ФГИС ЕГРН
полное наименование должности	подпись	инициалы, фамилия

М.П.

Выписка из Единого государственного реестра недвижимости об объекте недвижимости
Сведения о частях земельного участка

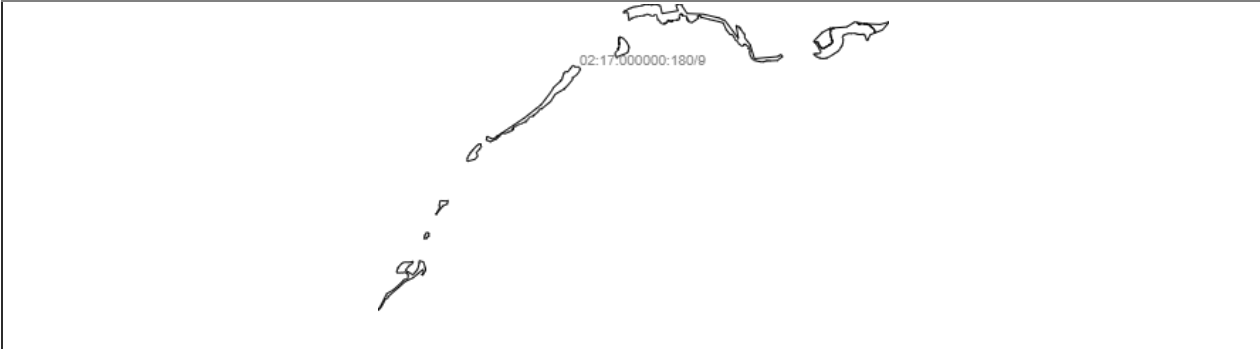
Земельный участок			
<small>(вид объекта недвижимости)</small>			
Лист № ____ Раздела 4	Всего листов раздела 4 : ____	Всего разделов: ____	Всего листов выписки: ____
30.09.2021.№ 99/2021/420849995			
Кадастровый номер:		02:17:000000:180(единое землепользование)	

План (чертеж, схема) части земельного участка		Учетный номер части: 02:17:000000:180/8	
			
Масштаб 1: данные отсутствуют	Условные обозначения:		

Государственный регистратор		ФГИС ЕГРН
полное наименование должности	подпись	инициалы, фамилия

М.П.

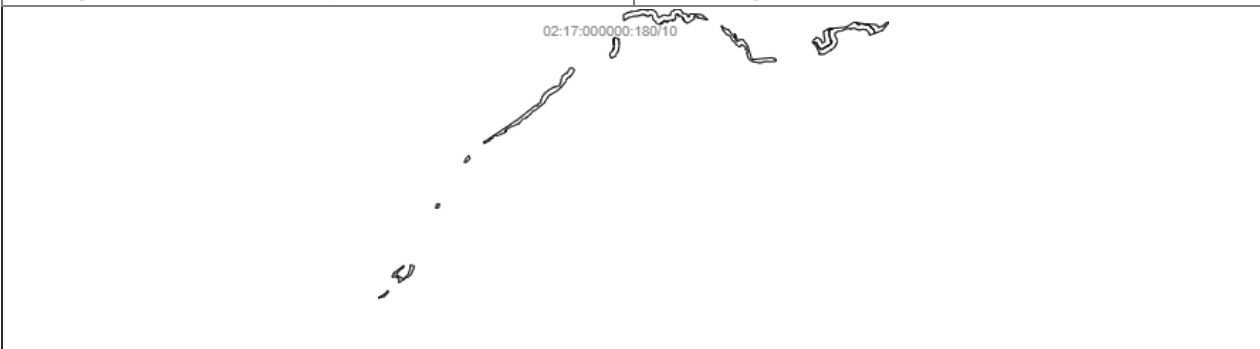
Земельный участок			
(вид объекта недвижимости)			
Лист № ____ Раздела 4	Всего листов раздела 4 : ____	Всего разделов: ____	Всего листов выписки: ____
30.09.2021.№ 99/2021/420849995			
Кадастровый номер:		02:17:000000:180(единое землепользование)	

План (чертеж, схема) части земельного участка		Учетный номер части: 02:17:000000:180/9	
			
Масштаб 1: данные отсутствуют	Условные обозначения:		

Государственный регистратор		ФГИС ЕГРН
полное наименование должности	подпись	инициалы, фамилия

М.П.

Земельный участок			
(вид объекта недвижимости)			
Лист № ____ Раздела 4	Всего листов раздела 4 : ____	Всего разделов: ____	Всего листов выписки: ____
30.09.2021.№ 99/2021/420849995			
Кадастровый номер:		02:17:000000:180(единое землепользование)	

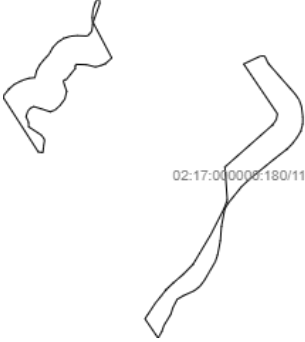
План (чертеж, схема) части земельного участка		Учетный номер части: 02:17:000000:180/10	
			
Масштаб 1: данные отсутствуют	Условные обозначения:		

Государственный регистратор		ФГИС ЕГРН
полное наименование должности	подпись	инициалы, фамилия

М.П.

Выписка из Единого государственного реестра недвижимости об объекте недвижимости
Сведения о частях земельного участка

Земельный участок			
<small>(вид объекта недвижимости)</small>			
Лист № ____ Раздела 4	Всего листов раздела 4 : ____	Всего разделов: ____	Всего листов выписки: ____
30.09.2021.№ 99/2021/420849995			
Кадастровый номер:		02:17:000000:180(единое землепользование)	

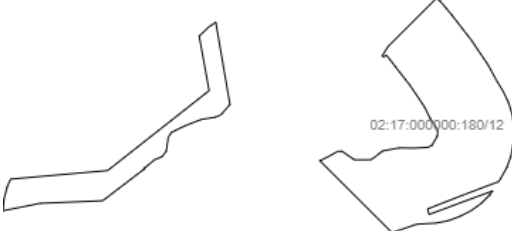
План (чертеж, схема) части земельного участка	Учетный номер части: 02:17:000000:180/11
	
Масштаб 1: данные отсутствуют	Условные обозначения:

Государственный регистратор		ФГИС ЕГРН
полное наименование должности	подпись	инициалы, фамилия

М.П.

Выписка из Единого государственного реестра недвижимости об объекте недвижимости
Сведения о частях земельного участка

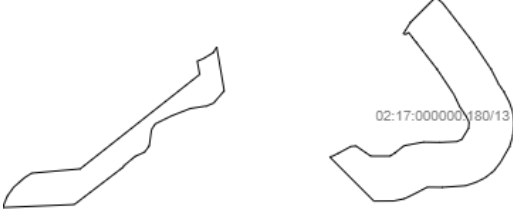
Земельный участок			
<small>(вид объекта недвижимости)</small>			
Лист № ____ Раздела 4	Всего листов раздела 4 : ____	Всего разделов: ____	Всего листов выписки: ____
30.09.2021.№ 99/2021/420849995			
Кадастровый номер:		02:17:000000:180(единое землепользование)	

План (чертеж, схема) части земельного участка	Учетный номер части: 02:17:000000:180/12
	
Масштаб 1: данные отсутствуют	Условные обозначения:

Государственный регистратор		ФГИС ЕГРН
полное наименование должности	подпись	инициалы, фамилия

М.П.


Земельный участок			
(вид объекта недвижимости)			
Лист № ____ Раздела 4	Всего листов раздела 4 : ____	Всего разделов: ____	Всего листов выписки: ____
30.09.2021.№ 99/2021/420849995			
Кадастровый номер:		02:17:000000:180(единое землепользование)	

План (чертеж, схема) части земельного участка		Учетный номер части: 02:17:000000:180/13	
			
Масштаб 1: данные отсутствуют	Условные обозначения:		

Государственный регистратор		ФГИС ЕГРН
полное наименование должности	подпись	инициалы, фамилия

М.П.

Земельный участок			
(вид объекта недвижимости)			
Лист № ____ Раздела 4	Всего листов раздела 4 : ____	Всего разделов: ____	Всего листов выписки: ____
30.09.2021.№ 99/2021/420849995			
Кадастровый номер:		02:17:000000:180(единое землепользование)	

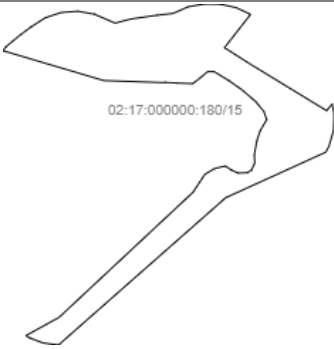
План (чертеж, схема) части земельного участка		Учетный номер части: 02:17:000000:180/14	
			
Масштаб 1: данные отсутствуют	Условные обозначения:		

Государственный регистратор		ФГИС ЕГРН
полное наименование должности	подпись	инициалы, фамилия

М.П.

Выписка из Единого государственного реестра недвижимости об объекте недвижимости
Сведения о частях земельного участка

Земельный участок			
<small>(вид объекта недвижимости)</small>			
Лист № ___ Раздела 4	Всего листов раздела 4 : ___	Всего разделов: ___	Всего листов выписки: ___
30.09.2021.№ 99/2021/420849995			
Кадастровый номер:		02:17:000000:180(единое землепользование)	


План (чертеж, схема) части земельного участка		Учетный номер части: 02:17:000000:180/15	
			
Масштаб 1: данные отсутствуют	Условные обозначения:		

Государственный регистратор		ФГИС ЕГРН
полное наименование должности	подпись	инициалы, фамилия

М.П.

Выписка из Единого государственного реестра недвижимости об объекте недвижимости
Сведения о частях земельного участка

Земельный участок			
<small>(вид объекта недвижимости)</small>			
Лист № ___ Раздела 4	Всего листов раздела 4 : ___	Всего разделов: ___	Всего листов выписки: ___
30.09.2021.№ 99/2021/420849995			
Кадастровый номер:		02:17:000000:180(единое землепользование)	

План (чертеж, схема) части земельного участка		Учетный номер части: 02:17:000000:180/16	
			
Масштаб 1: данные отсутствуют	Условные обозначения:		

Государственный регистратор		ФГИС ЕГРН
полное наименование должности	подпись	инициалы, фамилия

М.П.

Выписка из Единого государственного реестра недвижимости об объекте недвижимости
Сведения о частях земельного участка

Земельный участок			
(вид объекта недвижимости)			
Лист № ___ Раздела 4.1	Всего листов раздела 4.1 : ___	Всего разделов: ___	Всего листов выписки: ___
30.09.2021 № 99/2021/420849995			
Кадастровый номер:		02:17:000000:180(единое землепользование)	

Учетный номер части	Площадь (м ²)	Содержание ограничения в использовании или ограничения права на объект недвижимости или обременения объекта недвижимости
1	2	3
1	87578	Ограничения прав на земельный участок, предусмотренные статьями 56, 56.1 Земельного кодекса Российской Федерации, Постановление Правительства Российской Федерации "О порядке установления охранных зон объектов электросетевого хозяйства и особых условий использования земельных участков, расположенных в границах таких зон" № 160 от 24.02.2009, срок действия: 09.02.2015
2	54587	Ограничения прав на земельный участок, предусмотренные статьями 56, 56.1 Земельного кодекса Российской Федерации, Постановление Правительства Российской Федерации "О порядке установления охранных зон объектов электросетевого хозяйства и особых условий использования земельных участков, расположенных в границах таких зон" № 160 от 24.02.2009, срок действия: 11.02.2015
3	4557	Ограничения прав на земельный участок, предусмотренные статьями 56, 56.1 Земельного кодекса Российской Федерации, Постановление Правительства РФ "Об утверждении правил охраны газораспределительных сетей" № 878 от 20.11.2000, срок действия: 14.07.2015
4	932	Ограничения прав на земельный участок, предусмотренные статьями 56, 56.1 Земельного кодекса Российской Федерации, Постановление "О порядке установления охранных зон объектов электросетевого хозяйства и особых условий использования земельных участков, расположенных в границах таких зон" № 160 от 24.02.2009, срок действия: 14.03.2016
5	5940	Ограничения прав на земельный участок, предусмотренные статьями 56, 56.1 Земельного кодекса Российской Федерации, Постановление "О порядке установления охранных зон объектов электросетевого хозяйства и особых условий использования земельных участков, расположенных в границах таких зон" № 160 от 24.02.2009, срок действия: 14.03.2016
6	313	Ограничения прав на земельный участок, предусмотренные статьями 56, 56.1 Земельного кодекса Российской Федерации, Постановление "О порядке установления охранных зон объектов электросетевого хозяйства и особых условий использования земельных участков, расположенных в границах таких зон" № 160 от 24.02.2009, срок действия: 14.03.2016
7	1382	Ограничения прав на земельный участок, предусмотренные статьями 56, 56.1 Земельного кодекса Российской Федерации, Постановление "О порядке установления охранных зон объектов электросетевого хозяйства и особых условий использования земельных участков, расположенных в границах таких зон" № 160 от 24.02.2009, срок действия: 14.03.2016
8	149418	Ограничения прав на земельный участок, предусмотренные статьями 56, 56.1 Земельного кодекса Российской Федерации, Приказ государственного комитета РБ по транспорту и дорожному хозяйству "Об установлении границы придорожной полосы автомобильных дорог РБ регионального и межмуниципального значения" № 41 от 12.03.2014, срок действия: 14.05.2018
9	337954	Ограничения прав на земельный участок, предусмотренные статьями 56, 56.1 Земельного кодекса Российской Федерации, Водный кодекс Российской Федерации № 74 от 03.06.2006, срок действия: 09.08.2021
10	194117	Ограничения прав на земельный участок, предусмотренные статьями 56, 56.1 Земельного кодекса Российской Федерации, Водный кодекс Российской Федерации № 74 от 03.06.2006, срок действия: 10.08.2021
11	32258	Ограничения прав на земельный участок, предусмотренные статьями 56, 56.1 Земельного кодекса Российской Федерации, Водный кодекс Российской Федерации № 74-ФЗ от 03.06.2006, срок действия: 10.08.2021
12	48167	Ограничения прав на земельный участок, предусмотренные статьями 56, 56.1 Земельного кодекса Российской Федерации, Водный кодекс Российской Федерации № 74-ФЗ от 03.06.2006, срок действия: 11.08.2021
13	25137	Ограничения прав на земельный участок, предусмотренные статьями 56, 56.1 Земельного кодекса Российской Федерации, Водный кодекс Российской Федерации № 74-ФЗ от 03.06.2006, срок действия: 12.08.2021
14	30100	Ограничения прав на земельный участок, предусмотренные статьями 56, 56.1 Земельного кодекса Российской Федерации, Приказ «Об утверждении отчетных материалов по определению границ водоохранных зон, прибрежных защитных полос и береговых линий по бассейну р. Быстрый Танып Республики Башкортостан» № 809п от 16.11.2020, срок действия: 23.08.2021
15	14292	Ограничения прав на земельный участок, предусмотренные статьями 56, 56.1 Земельного кодекса Российской Федерации, Приказ «Об утверждении отчетных материалов по определению границ водоохранных зон, прибрежных защитных полос и береговых линий по бассейну р. Быстрый Танып Республики Башкортостан» № 809п от 16.11.2020, срок действия: 24.08.2021

Государственный регистратор		ФГИС ЕГРН
полное наименование должности	подпись	инициалы, фамилия

М.П.

Раздел 4.1

Выписка из Единого государственного реестра недвижимости об объекте недвижимости
Сведения о частях земельного участка

Земельный участок			
(вид объекта недвижимости)			
Лист № ___ Раздела 4.1	Всего листов раздела 4.1 : ___	Всего разделов: ___	Всего листов выписки: ___
30.09.2021 № 99/2021/420849995			
Кадастровый номер:		02:17:000000:180(единое землепользование)	

Учетный номер части	Площадь (м ²)	Содержание ограничения в использовании или ограничения права на объект недвижимости или обременения объекта недвижимости
1	2	3
16	705700	Ограничения прав на земельный участок, предусмотренные статьями 56, 56.1 Земельного кодекса Российской Федерации, Приказ «Об утверждении отчетных материалов по определению границ водоохранных зон, прибрежных защитных полос и береговых линий по бассейну р. Быстрый Танып Республики Башкортостан» № 809п от 16.11.2020, срок действия: 26.08.2021

Государственный регистратор		ФГИС ЕГРН
полное наименование должности	подпись	инициалы, фамилия

М.П.

Раздел 4.2

Выписка из Единого государственного реестра недвижимости об объекте недвижимости
Сведения о частях земельного участка

Земельный участок				
(вид объекта недвижимости)				
Лист № ___ Раздела 4.2		Всего листов раздела 4.2 : ___		Всего разделов: ___
Всего листов выписки: ___				
30.09.2021.№ 99/2021/420849995				
Кадастровый номер:		02:17:000000:180(единое землепользование)		
Сведения о характерных точках границы части (частей) земельного участка				
Учетный номер части: 1				
Система координат: МСК-05				
Зона №				
Номер точки	Координаты, м		Описание закрепления на местности	Средняя квадратическая погрешность определения координат характерных точек границы части земельного участка, м
	X	Y		
1	2	3	4	5
899	768757.44	1311905.77	данные отсутствуют	данные отсутствуют
900	768757.42	1311905.78	данные отсутствуют	данные отсутствуют
930	768454.39	1313795.03	данные отсутствуют	данные отсутствуют
930	768454.39	1313795.03	данные отсутствуют	данные отсутствуют
932	768765.48	1313816.26	данные отсутствуют	данные отсутствуют
971	768442.3	1313809.64	данные отсутствуют	данные отсутствуют
1045	769080.12	1312373.21	данные отсутствуют	данные отсутствуют
1046	769078.76	1312376.97	данные отсутствуют	данные отсутствуют
1047	769077.39	1312381.76	данные отсутствуют	данные отсутствуют
1048	769076.7	1312386.19	данные отсутствуют	данные отсутствуют
1049	769077.05	1312390.98	данные отсутствуют	данные отсутствуют
1612	765947.59	1315998.87	данные отсутствуют	данные отсутствуют
2066	769646.46	1317072.6	данные отсутствуют	данные отсутствуют
2067	769649.8	1317092.6	данные отсутствуют	данные отсутствуют
2068	769649.55	1317092.61	данные отсутствуют	данные отсутствуют
2174	768858.9	1317004.32	данные отсутствуют	данные отсутствуют
Государственный регистратор				ФГИС ЕГРН
полное наименование должности		подпись		инициалы, фамилия

М.П.

Выписка из Единого государственного реестра недвижимости об объекте недвижимости

Сведения о частях земельного участка

Земельный участок				
(вид объекта недвижимости)				
Лист № _____ Раздела 4.2		Всего листов раздела 4.2 : _____		Всего разделов: _____
30.09.2021 № 99/2021/42084995				
Кадастровый номер:			02:17:000000:180(единое землепользование)	
Номер точки	Координаты, м		Описание закрепления на местности	Средняя квадратическая погрешность определения координат характерных точек границы части земельного участка, м
	X	Y		
1	2	3	4	5
2280	768017.16	1316901.86	данные отсутствуют	данные отсутствуют
2285	768113.33	1316961.9	данные отсутствуют	данные отсутствуют
2304	765460.62	1317187.63	данные отсутствуют	данные отсутствуют
2315	765282.5	1316949.53	данные отсутствуют	данные отсутствуют
4629	765208.55	1317032.72	данные отсутствуют	данные отсутствуют
4629	765208.55	1317032.72	данные отсутствуют	данные отсутствуют
4630	765223.86	1317048.39	данные отсутствуют	данные отсутствуют
4631	765090.24	1317242.31	данные отсутствуют	данные отсутствуют
4632	765044.65	1317270.57	данные отсутствуют	данные отсутствуют
4633	765050.7	1317261.8	данные отсутствуют	данные отсутствуют
4634	768817.02	1316977.28	данные отсутствуют	данные отсутствуют
4634	768817.02	1316977.28	данные отсутствуют	данные отсутствуют
4635	769522.77	1317068.33	данные отсутствуют	данные отсутствуют
4636	769640.68	1317069.06	данные отсутствуют	данные отсутствуют
4637	769645.36	1317071.07	данные отсутствуют	данные отсутствуют
4638	769645.41	1317094.48	данные отсутствуют	данные отсутствуют
4639	769636.2	1317090.53	данные отсутствуют	данные отсутствуют
Государственный регистратор				ФГИС ЕГРН
полное наименование должности			подпись	инициалы, фамилия

М.П.

Раздел 4.2

Выписка из Единого государственного реестра недвижимости об объекте недвижимости

Сведения о частях земельного участка

Земельный участок				
(вид объекта недвижимости)				
Лист № _____ Раздела 4.2		Всего листов раздела 4.2 : _____		Всего разделов: _____
30.09.2021 № 99/2021/42084995				
Кадастровый номер:			02:17:000000:180(единое землепользование)	
Номер точки	Координаты, м		Описание закрепления на местности	Средняя квадратическая погрешность определения координат характерных точек границы части земельного участка, м
	X	Y		
1	2	3	4	5
4640	769521.32	1317089.82	данные отсутствуют	данные отсутствуют
4641	768859.28	1317004.4	данные отсутствуют	данные отсутствуют
4642	768858.78	1317004.34	данные отсутствуют	данные отсутствуют
4643	768814.46	1316998.62	данные отсутствуют	данные отсутствуют
4644	768734.5	1316995.13	данные отсутствуют	данные отсутствуют
4645	768779.57	1313825.09	данные отсутствуют	данные отсутствуют
4645	768779.57	1313825.09	данные отсутствуют	данные отсутствуют
4646	768756.69	1313829.43	данные отсутствуют	данные отсутствуют
4647	768696.6	1313903.21	данные отсутствуют	данные отсутствуют
4648	768696.6	1313909.6	данные отсутствуют	данные отсутствуют
4649	768691.25	1313909.6	данные отсутствуют	данные отсутствуют
4650	768628.1	1313983.33	данные отсутствуют	данные отсутствуют
4651	768612.77	1313969.12	данные отсутствуют	данные отсутствуют
4652	768793.18	1311985	данные отсутствуют	данные отсутствуют
4652	768793.18	1311985	данные отсутствуют	данные отсутствуют
4653	768795.1	1311985.7	данные отсутствуют	данные отсутствуют
4654	768794.48	1311987.37	данные отсутствуют	данные отсутствуют
Государственный регистратор				ФГИС ЕГРН
полное наименование должности			подпись	инициалы, фамилия

М.П.

Выписка из Единого государственного реестра недвижимости об объекте недвижимости
Сведения о частях земельного участка

Земельный участок			
(вид объекта недвижимости)			
Лист №	Раздела 4.2	Всего листов раздела 4.2: ____	Всего разделов: ____
Всего листов выписки: ____			
30.09.2021 № 99/2021/420849995			
Кадастровый номер:		02:17:000000:180(единое землепользование)	

Номер точки	Координаты, м		Описание закрепления на местности	Средняя квадратическая погрешность определения координат характерных точек границы части земельного участка, м
	X	Y		
1	2	3	4	5
4655	768894.89	1312013.47	данные отсутствуют	данные отсутствуют
4656	768866.93	1312028.42	данные отсутствуют	данные отсутствуют
4657	768781.42	1312006.19	данные отсутствуют	данные отсутствуют
4658	768769.51	1311976.41	данные отсутствуют	данные отсутствуют
4659	768755.64	1311906.21	данные отсутствуют	данные отсутствуют
4660	768775.74	1311896.77	данные отсутствуют	данные отсутствуют
4661	769080.36	1312372.81	данные отсутствуют	данные отсутствуют
4661	769080.36	1312372.81	данные отсутствуют	данные отсутствуют
4662	769184.07	1312372.82	данные отсутствуют	данные отсутствуют
4663	769187.81	1312394.32	данные отсутствуют	данные отсутствуют
4664	769076.79	1312394.31	данные отсутствуют	данные отсутствуют
4665	769077.05	1312391	данные отсутствуют	данные отсутствуют
4666	769432.61	1311907.71	данные отсутствуют	данные отсутствуют
4666	769432.61	1311907.71	данные отсутствуют	данные отсутствуют
4667	769455.63	1311908.41	данные отсутствуют	данные отсутствуют
4668	769293.75	1312295.1	данные отсутствуют	данные отсутствуют
4669	769268.24	1312352.04	данные отсутствуют	данные отсутствуют
Государственный регистратор				ФГИС ЕГРН
полное наименование должности		подпись		инициалы, фамилия

М.П.

Выписка из Единого государственного реестра недвижимости об объекте недвижимости
Сведения о частях земельного участка

Земельный участок			
(вид объекта недвижимости)			
Лист №	Раздела 4.2	Всего листов раздела 4.2: ____	Всего разделов: ____
Всего листов выписки: ____			
30.09.2021 № 99/2021/420849995			
Кадастровый номер:		02:17:000000:180(единое землепользование)	

Номер точки	Координаты, м		Описание закрепления на местности	Средняя квадратическая погрешность определения координат характерных точек границы части земельного участка, м
	X	Y		
1	2	3	4	5
4670	769241.95	1312358.15	данные отсутствуют	данные отсутствуют
4671	769274.02	1312286.55	данные отсутствуют	данные отсутствуют
4672	768521.47	1313884.51	данные отсутствуют	данные отсутствуют
4673	768442.3	1313811.14	данные отсутствуют	данные отсутствуют
4674	768630.07	1316969.05	данные отсутствуют	данные отсутствуют
4674	768630.07	1316969.05	данные отсутствуют	данные отсутствуют
4675	768722.33	1316994.59	данные отсутствуют	данные отсутствуют
4676	768227.21	1316972.96	данные отсутствуют	данные отсутствуют
4677	768231.11	1316951.61	данные отсутствуют	данные отсутствуют
4678	765939.27	1315976.66	данные отсутствуют	данные отсутствуют
4678	765939.27	1315976.66	данные отсутствуют	данные отсутствуют
4679	765949.12	1316000.2	данные отсутствуют	данные отсутствуют
4680	765684.72	1316381.97	данные отсутствуют	данные отсутствуют
4681	765669.38	1316366.35	данные отсутствуют	данные отсутствуют
4682	765768.81	1314817.43	данные отсутствуют	данные отсутствуют
4682	765768.81	1314817.43	данные отсутствуют	данные отсутствуют
4683	765734.86	1315131.32	данные отсутствуют	данные отсутствуют
Государственный регистратор				ФГИС ЕГРН
полное наименование должности		подпись		инициалы, фамилия

М.П.

Выписка из Единого государственного реестра недвижимости об объекте недвижимости

Сведения о частях земельного участка

Земельный участок				
(вид объекта недвижимости)				
Лист № _____ Раздела 4.2		Всего листов раздела 4.2 : _____		Всего разделов: _____
30.09.2021 № 99/2021/420849995				
Кадастровый номер:			02:17:000000:180(единое землепользование)	
Номер точки	Координаты, м		Описание закрепления на местности	Средняя квадратическая погрешность определения координат характерных точек границы части земельного участка, м
	X	Y		
1	2	3	4	5
4684	765708.48	1315175.3	данные отсутствуют	данные отсутствуют
4685	765746.07	1314827.82	данные отсутствуют	данные отсутствуют
4686	765757.44	1314809.95	данные отсутствуют	данные отсутствуют
4687	768077.25	1316923.19	данные отсутствуют	данные отсутствуют
4687	768077.25	1316923.19	данные отсутствуют	данные отсутствуют
4688	768101.83	1316933.74	данные отсутствуют	данные отсутствуют
4689	768136.61	1316969	данные отсутствуют	данные отсутствуют
4690	768128.63	1316968.65	данные отсутствуют	данные отсутствуют
4691	768067.4	1316942.36	данные отсутствуют	данные отсутствуют
4692	768012.97	1316909.48	данные отсутствуют	данные отсутствуют
4693	768018.35	1316887.61	данные отсутствуют	данные отсутствуют
4694	765688.44	1314679.86	данные отсутствуют	данные отсутствуют
4694	765688.44	1314679.86	данные отсутствуют	данные отсутствуют
4695	765714.97	1314643.42	данные отсутствуют	данные отсутствуют
4696	765731.84	1314656.78	данные отсутствуют	данные отсутствуют
4697	765698.85	1314702.09	данные отсутствуют	данные отсутствуют
4698	765691.92	1314711.43	данные отсутствуют	данные отсутствуют
Государственный регистратор				ФГИС ЕГРН
полное наименование должности			подпись	инициалы, фамилия

М.П.

Раздел 4.2

Выписка из Единого государственного реестра недвижимости об объекте недвижимости

Сведения о частях земельного участка

Земельный участок				
(вид объекта недвижимости)				
Лист № _____ Раздела 4.2		Всего листов раздела 4.2 : _____		Всего разделов: _____
30.09.2021 № 99/2021/420849995				
Кадастровый номер:			02:17:000000:180(единое землепользование)	
Номер точки	Координаты, м		Описание закрепления на местности	Средняя квадратическая погрешность определения координат характерных точек границы части земельного участка, м
	X	Y		
1	2	3	4	5
4699	765677.51	1314730.82	данные отсутствуют	данные отсутствуют
4700	765660.25	1314718	данные отсутствуют	данные отсутствуют
4701	765675.67	1314697.25	данные отсутствуют	данные отсутствуют
4702	765498.33	1314542.47	данные отсутствуют	данные отсутствуют
4703	765509.24	1314523.45	данные отсутствуют	данные отсутствуют
4704	765397.96	1316949.97	данные отсутствуют	данные отсутствуют
4704	765397.96	1316949.97	данные отсутствуют	данные отсутствуют
4705	765467.31	1317187.75	данные отсутствуют	данные отсутствуют
4706	765444.46	1317186.2	данные отсутствуют	данные отсутствуют
4707	765374.73	1316947.07	данные отсутствуют	данные отсутствуют
4708	765268.15	1316946.23	данные отсутствуют	данные отсутствуют
4708	765268.15	1316946.23	данные отсутствуют	данные отсутствуют
4709	765294.12	1316946.43	данные отсутствуют	данные отсутствуют
4710	765266.52	1316986.49	данные отсутствуют	данные отсутствуют
4711	765255.87	1316964.06	данные отсутствуют	данные отсутствуют
Государственный регистратор				ФГИС ЕГРН
полное наименование должности			подпись	инициалы, фамилия

М.П.

Выписка из Единого государственного реестра недвижимости об объекте недвижимости
Сведения о частях земельного участка

Земельный участок				
(вид объекта недвижимости)				
Лист № ____ Раздела 4.2		Всего листов раздела 4.2 : ____		Всего разделов: ____
30.09.2021 № 99/2021/420849995				
Кадастровый номер:			02:17:000000:180(единое землепользование)	
Сведения о характерных точках границы части (частей) земельного участка				
Учетный номер части: 2				
Система координат: МСК-05				
Зона №				
Номер точки	Координаты, м		Описание закрепления на местности	Средняя квадратическая погрешность определения координат характерных точек границы части земельного участка, м
	X	Y		
1	2	3	4	5
2345	764314.92	1313523.46	данные отсутствуют	данные отсутствуют
2346	764330.68	1313536.19	данные отсутствуют	данные отсутствуют
2347	764319.31	1313550.2	данные отсутствуют	данные отсутствуют
2348	764302.74	1313537.26	данные отсутствуют	данные отсутствуют
2349	764302.41	1313537.26	данные отсутствуют	данные отсутствуют
2357	763957.01	1313980.61	данные отсутствуют	данные отсутствуют
2627	762591.42	1309727.87	данные отсутствуют	данные отсутствуют
2679	763247.81	1311013.55	данные отсутствуют	данные отсутствуют
4712	763727.88	1313412.37	данные отсутствуют	данные отсутствуют
4712	763727.88	1313412.37	данные отсутствуют	данные отсутствуют
4713	763749.44	1313415.19	данные отсутствуют	данные отсутствуют
4714	763747.34	1313422.82	данные отсутствуют	данные отсутствуют
4715	763739.36	1313458.96	данные отсутствуют	данные отсутствуют
4716	764024.51	1313484.65	данные отсутствуют	данные отсутствуют
4717	764302.89	1313514.54	данные отсутствуют	данные отсутствуют
4718	764294.31	1313552.3	данные отсутствуют	данные отсутствуют
Государственный регистратор			ФГИС ЕГРН	
полное наименование должности			подпись	
			инициалы, фамилия	

М.П.

Раздел 4.2

Выписка из Единого государственного реестра недвижимости об объекте недвижимости
Сведения о частях земельного участка

Земельный участок				
(вид объекта недвижимости)				
Лист № ____ Раздела 4.2		Всего листов раздела 4.2 : ____		Всего разделов: ____
30.09.2021 № 99/2021/420849995				
Кадастровый номер:			02:17:000000:180(единое землепользование)	
Номер точки	Координаты, м		Описание закрепления на местности	Средняя квадратическая погрешность определения координат характерных точек границы части земельного участка, м
	X	Y		
1	2	3	4	5
4719	764134.86	1313778.76	данные отсутствуют	данные отсутствуют
4720	764075.21	1313826.14	данные отсутствуют	данные отсутствуют
4721	764281.03	1313533.81	данные отсутствуют	данные отсутствуют
4722	764022.4	1313506.05	данные отсутствуют	данные отсутствуют
4723	763713.09	1313478.18	данные отсутствуют	данные отсутствуют
4724	763726.45	1313417.73	данные отсутствуют	данные отсутствуют
4725	764038.61	1313872.82	данные отсутствуют	данные отсутствуют
4725	764038.61	1313872.82	данные отсутствуют	данные отсутствуют
4726	764048.42	1313894.77	данные отсутствуют	данные отсутствуют
4727	763957.68	1313981.16	данные отсутствуют	данные отсутствуют
4728	763944.22	1313964.29	данные отсутствуют	данные отсутствуют
4729	764033.59	1313879.2	данные отсутствуют	данные отсутствуют
4730	765508.23	1314600.26	данные отсутствуют	данные отсутствуют
4730	765508.23	1314600.26	данные отсутствуют	данные отсутствуют
4731	765615.85	1314689.43	данные отсутствуют	данные отсутствуют
4732	765664.77	1314731.03	данные отсутствуют	данные отсутствуют
4733	765719.15	1314775.66	данные отсутствуют	данные отсутствуют
Государственный регистратор			ФГИС ЕГРН	
полное наименование должности			подпись	
			инициалы, фамилия	

М.П.

Выписка из Единого государственного реестра недвижимости об объекте недвижимости

Сведения о частях земельного участка

Земельный участок				
(вид объекта недвижимости)				
Лист № _____ Раздела 4.2		Всего листов раздела 4.2 : _____		Всего разделов: _____
30.09.2021 № 99/2021/420849995				
Кадастровый номер:			02:17:000000:180(единое землепользование)	
Номер точки	Координаты, м		Описание закрепления на местности	Средняя квадратическая погрешность определения координат характерных точек границы части земельного участка, м
	X	Y		
1	2	3	4	5
4734	765764.75	1314814.38	данные отсутствуют	данные отсутствуют
4735	765750.83	1314830.77	данные отсутствуют	данные отсутствуют
4736	765705.37	1314792.17	данные отсутствуют	данные отсутствуют
4737	765658.48	1314753.69	данные отсутствуют	данные отсутствуют
4738	765656.86	1314755.26	данные отсутствуют	данные отсутствуют
4739	765634.78	1314786.6	данные отсутствуют	данные отсутствуют
4740	765634.78	1314794.94	данные отсутствуют	данные отсутствуют
4741	765612.28	1314794.94	данные отсутствуют	данные отсутствуют
4742	765612.28	1314772.44	данные отсутствуют	данные отсутствуют
4743	765618.46	1314772.44	данные отсутствуют	данные отсутствуют
4744	765640.44	1314741.24	данные отсутствуют	данные отсутствуют
4745	765641.91	1314739.81	данные отсутствуют	данные отсутствуют
4746	765602.03	1314705.9	данные отсутствуют	данные отсутствуют
4747	765505.21	1314625.67	данные отсутствуют	данные отсутствуют
4748	765394.82	1314871.45	данные отсутствуют	данные отсутствуют
4749	765407.86	1314965.26	данные отсутствуют	данные отсутствуют
4750	765413.44	1314970.88	данные отсутствуют	данные отсутствуют
Государственный регистратор				ФГИС ЕГРН
полное наименование должности			подпись	инициалы, фамилия

М.П.

Раздел 4.2

Выписка из Единого государственного реестра недвижимости об объекте недвижимости

Сведения о частях земельного участка

Земельный участок				
(вид объекта недвижимости)				
Лист № _____ Раздела 4.2		Всего листов раздела 4.2 : _____		Всего разделов: _____
30.09.2021 № 99/2021/420849995				
Кадастровый номер:			02:17:000000:180(единое землепользование)	
Номер точки	Координаты, м		Описание закрепления на местности	Средняя квадратическая погрешность определения координат характерных точек границы части земельного участка, м
	X	Y		
1	2	3	4	5
4751	765397.47	1314986.74	данные отсутствуют	данные отсутствуют
4752	765381.62	1314970.77	данные отсутствуют	данные отсутствуют
4753	765386.28	1314966.14	данные отсутствуют	данные отсутствуют
4754	765372.67	1314868.28	данные отсутствуют	данные отсутствуют
4755	765488.18	1314611.1	данные отсутствуют	данные отсутствуют
4756	765468.97	1314593.66	данные отсутствуют	данные отсутствуют
4757	765479.92	1314574.56	данные отсутствуют	данные отсутствуют
4758	764258.42	1309958.38	данные отсутствуют	данные отсутствуют
4758	764258.42	1309958.38	данные отсутствуют	данные отсутствуют
4759	764258.35	1309980.88	данные отсутствуют	данные отсутствуют
4760	764250.67	1309980.86	данные отсутствуют	данные отсутствуют
4761	764161.85	1310052.72	данные отсутствуют	данные отсутствуют
4762	764111.74	1310066.14	данные отсутствуют	данные отсутствуют
4763	764087.74	1310050.31	данные отсутствуют	данные отсутствуют
4764	764151.87	1310033.13	данные отсутствуют	данные отсутствуют
4765	764235.9	1309965.16	данные отсутствуют	данные отсутствуют
4766	764235.92	1309958.31	данные отсутствуют	данные отсутствуют
Государственный регистратор				ФГИС ЕГРН
полное наименование должности			подпись	инициалы, фамилия

М.П.

Выписка из Единого государственного реестра недвижимости об объекте недвижимости
Сведения о частях земельного участка

Земельный участок			
(вид объекта недвижимости)			
Лист №	Раздела 4.2	Всего листов раздела 4.2 : _____	Всего разделов: _____
Всего листов выписки: _____			
30.09.2021 № 99/2021/420849995			
Кадастровый номер:		02:17:000000:180(единое землепользование)	

Номер точки	Координаты, м		Описание закрепления на местности	Средняя квадратическая погрешность определения координат характерных точек границы части земельного участка, м
	X	Y		
1	2	3	4	5
4767	763244.11	1311011.74	данные отсутствуют	данные отсутствуют
4767	763244.11	1311011.74	данные отсутствуют	данные отсутствуют
4768	763205.01	1311230.27	данные отсутствуют	данные отсутствуют
4769	763233.4	1311066.12	данные отсутствуют	данные отсутствуют
4770	762622.5	1309729.88	данные отсутствуют	данные отсутствуют
4770	762622.5	1309729.88	данные отсутствуют	данные отсутствуют
4771	762745.23	1309803.38	данные отсутствуют	данные отсутствуют
4772	762957.54	1309933.97	данные отсутствуют	данные отсутствуют
4773	762914.92	1309933	данные отсутствуют	данные отсутствуют
4774	762734.07	1309821.76	данные отсутствуют	данные отсутствуют
4775	762590.69	1309735.88	данные отсутствуют	данные отсутствуют

Государственный регистратор		ФГИС ЕГРН
полное наименование должности	подпись	инициалы, фамилия

М.П.

Выписка из Единого государственного реестра недвижимости об объекте недвижимости
Сведения о частях земельного участка

Земельный участок			
(вид объекта недвижимости)			
Лист №	Раздела 4.2	Всего листов раздела 4.2 : _____	Всего разделов: _____
Всего листов выписки: _____			
30.09.2021 № 99/2021/420849995			
Кадастровый номер:		02:17:000000:180(единое землепользование)	

Сведения о характерных точках границы части (частей) земельного участка				
Учетный номер части: 3				
Система координат: МСК-05				
Зона №				
Номер точки	Координаты, м		Описание закрепления на местности	Средняя квадратическая погрешность определения координат характерных точек границы части земельного участка, м
	X	Y		
1	2	3	4	5
4776	760413.89	1313744.53	данные отсутствуют	данные отсутствуют
4776	760413.89	1313744.53	данные отсутствуют	данные отсутствуют
4777	760455.8	1313763.06	данные отсутствуют	данные отсутствуют
4778	760448.75	1313766.5	данные отсутствуют	данные отсутствуют
4779	760408.06	1313748.51	данные отсутствуют	данные отсутствуют
4780	760338.82	1313711.36	данные отсутствуют	данные отсутствуют
4780	760338.82	1313711.36	данные отсутствуют	данные отсутствуют
4781	760336.34	1313716.82	данные отсутствуют	данные отсутствуют
4782	759681.43	1313427.39	данные отсутствуют	данные отсутствуют
4783	759685.73	1313422.74	данные отсутствуют	данные отсутствуют

Государственный регистратор		ФГИС ЕГРН
полное наименование должности	подпись	инициалы, фамилия

М.П.

Земельный участок				
(вид объекта недвижимости)				
Лист № ____ Раздела 4.2		Всего листов раздела 4.2 : ____		Всего разделов: ____
30.09.2021 № 99/2021/420849995				
Кадастровый номер:			02:17:000000:180(единое землепользование)	
Сведения о характерных точках границы части (частей) земельного участка				
Учетный номер части: 4				
Система координат: МСК-05				
Зона №				
Номер точки	Координаты, м		Описание закрепления на местности	Средняя квадратическая погрешность определения координат характерных точек границы части земельного участка, м
	X	Y		
1	2	3	4	5
4784	769372.54	1312173.23	данные отсутствуют	данные отсутствуют
4784	769372.54	1312173.23	данные отсутствуют	данные отсутствуют
4785	769372.04	1312175.16	данные отсутствуют	данные отсутствуют
4786	769343.43	1312284.36	данные отсутствуют	данные отсутствуют
4787	769305.81	1312343.32	данные отсутствуют	данные отсутствуют
4788	769298.85	1312344.94	данные отсутствуют	данные отсутствуют
4789	769338.8	1312282.33	данные отсутствуют	данные отсутствуют
4790	769367.2	1312173.89	данные отсутствуют	данные отсутствуют
4791	769367.71	1312171.96	данные отсутствуют	данные отсутствуют

Государственный регистратор		ФГИС ЕГРН
полное наименование должности	подпись	инициалы, фамилия

М.П.

Земельный участок				
(вид объекта недвижимости)				
Лист № ____ Раздела 4.2		Всего листов раздела 4.2 : ____		Всего разделов: ____
30.09.2021 № 99/2021/420849995				
Кадастровый номер:			02:17:000000:180(единое землепользование)	
Сведения о характерных точках границы части (частей) земельного участка				
Учетный номер части: 5				
Система координат: МСК-05				
Зона №				
Номер точки	Координаты, м		Описание закрепления на местности	Средняя квадратическая погрешность определения координат характерных точек границы части земельного участка, м
	X	Y		
1	2	3	4	5
4792	765590.79	1314763.18	данные отсутствуют	данные отсутствуют
4792	765590.79	1314763.18	данные отсутствуют	данные отсутствуют
4793	765612.38	1314775.23	данные отсутствуют	данные отсутствуют
4794	765614.09	1314769.05	данные отсутствуют	данные отсутствуют
4795	765634.81	1314774.78	данные отсутствуют	данные отсутствуют
4796	765631	1314788.55	данные отсутствуют	данные отсутствуют
4797	765699.54	1314831.23	данные отсутствуют	данные отсутствуют
4798	765814.68	1314842.74	данные отсутствуют	данные отсутствуют
4799	765850.1	1314848.43	данные отсутствуют	данные отсутствуют
4800	765852.07	1314848.75	данные отсутствуют	данные отсутствуют
4801	765851.28	1314853.68	данные отсутствуют	данные отсутствуют
4802	765849.31	1314853.37	данные отсутствуют	данные отсутствуют
4803	765814.03	1314847.7	данные отсутствуют	данные отсутствуют
4804	765731.3	1314839.43	данные отсутствуют	данные отсутствуют
4805	765717.14	1314838.02	данные отсутствуют	данные отсутствуют
4806	765697.89	1314836.09	данные отсутствуют	данные отсутствуют

Государственный регистратор		ФГИС ЕГРН
полное наименование должности	подпись	инициалы, фамилия

М.П.

Сведения о частях земельного участка

Земельный участок				
(вид объекта недвижимости)				
Лист № _____ Раздела 4.2		Всего листов раздела 4.2 : _____		Всего разделов: _____
30.09.2021 № 99/2021/420849995				
Кадастровый номер:			02:17:000000:180(единое землепользование)	
Номер точки	Координаты, м		Описание закрепления на местности	Средняя квадратическая погрешность определения координат характерных точек границы части земельного участка, м
	X	Y		
1	2	3	4	5
4807	765629.61	1314793.57	данные отсутствуют	данные отсутствуют
4808	765629.08	1314795.51	данные отсутствуют	данные отсутствуют
4809	765622.05	1314793.56	данные отсутствуют	данные отсутствуют
4810	765613.32	1314850.51	данные отсутствуют	данные отсутствуют
4811	765634.15	1314893.89	данные отсутствуют	данные отсутствуют
4812	765635.02	1314895.69	данные отсутствуют	данные отсутствуют
4813	765630.51	1314897.86	данные отсутствуют	данные отсутствуют
4814	765629.64	1314896.05	данные отсутствуют	данные отсутствуют
4815	765608.15	1314851.28	данные отсутствуют	данные отсутствуют
4816	765614.6	1314809.16	данные отсутствуют	данные отсутствуют
4817	765596.75	1314870.46	данные отсутствуют	данные отсутствуют
4818	765586.95	1314904.14	данные отсутствуют	данные отсутствуют
4819	765520.61	1314867.06	данные отсутствуют	данные отсутствуют
4820	765464.26	1314897.92	данные отсутствуют	данные отсутствуют
4821	765421.35	1314968.16	данные отсутствуют	данные отсутствуют
4822	765430.42	1314996	данные отсутствуют	данные отсутствуют
4823	765430.43	1314996.01	данные отсутствуют	данные отсутствуют
Государственный регистратор				ФГИС ЕГРН
полное наименование должности			подпись	инициалы, фамилия

М.П.

Раздел 4.2

Сведения о частях земельного участка

Земельный участок				
(вид объекта недвижимости)				
Лист № _____ Раздела 4.2		Всего листов раздела 4.2 : _____		Всего разделов: _____
30.09.2021 № 99/2021/420849995				
Кадастровый номер:			02:17:000000:180(единое землепользование)	
Номер точки	Координаты, м		Описание закрепления на местности	Средняя квадратическая погрешность определения координат характерных точек границы части земельного участка, м
	X	Y		
1	2	3	4	5
4824	765436.79	1315001.02	данные отсутствуют	данные отсутствуют
4825	765477.66	1315033.24	данные отсутствуют	данные отсутствуют
4826	765479.23	1315034.48	данные отсутствуют	данные отсутствуют
4827	765476.14	1315038.4	данные отсутствуют	данные отсутствуют
4828	765474.57	1315037.17	данные отсутствуют	данные отсутствуют
4829	765433.21	1315004.57	данные отсутствуют	данные отсутствуют
4830	765439.33	1315023.36	данные отсутствуют	данные отсутствуют
4831	765439.94	1315025.26	данные отсутствуют	данные отсутствуют
4832	765435.19	1315026.81	данные отсутствуют	данные отсутствуют
4833	765434.57	1315024.9	данные отсутствуют	данные отсутствуют
4834	765426.13	1314998.99	данные отсутствуют	данные отсутствуют
4835	765407.54	1314984.34	данные отсутствуют	данные отсутствуют
4836	765397.08	1314984.73	данные отсутствуют	данные отсутствуют
4837	765388.25	1315037.15	данные отсутствуют	данные отсутствуют
4838	765387.91	1315039.12	данные отсутствуют	данные отсутствуют
4839	765382.98	1315038.29	данные отсутствуют	данные отсутствуют
4840	765383.32	1315036.31	данные отсутствуют	данные отсутствуют
Государственный регистратор				ФГИС ЕГРН
полное наименование должности			подпись	инициалы, фамилия

М.П.

Выписка из Единого государственного реестра недвижимости об объекте недвижимости

Сведения о частях земельного участка

Земельный участок			
(вид объекта недвижимости)			
Лист №	Раздела 4.2	Всего листов раздела 4.2: ____	Всего разделов: ____
Всего листов выписки: ____			
30.09.2021 № 99/2021/420849995			
Кадастровый номер:		02:17:000000:180(единое землепользование)	

Номер точки	Координаты, м		Описание закрепления на местности	Средняя квадратическая погрешность определения координат характерных точек границы части земельного участка, м
	X	Y		
1	2	3	4	5
4841	765391.98	1314984.92	данные отсутствуют	данные отсутствуют
4842	765386.56	1314985.12	данные отсутствуют	данные отсутствуют
4843	765385.73	1314963.14	данные отсутствуют	данные отсутствуют
4844	765393.9	1314962.83	данные отсутствуют	данные отсутствуют
4845	765387.65	1314876.1	данные отсутствуют	данные отсутствуют
4846	765387.51	1314874.11	данные отсутствуют	данные отсутствуют
4847	765392.5	1314873.75	данные отсутствуют	данные отсутствуют
4848	765392.64	1314875.74	данные отсутствуют	данные отсутствуют
4849	765398.9	1314962.65	данные отсутствуют	данные отсутствуют
4850	765407.72	1314962.32	данные отсутствуют	данные отсутствуют
4851	765408.32	1314978.59	данные отсутствуют	данные отсутствуют
4852	765423.35	1314990.43	данные отсутствуют	данные отсутствуют
4853	765415.89	1314967.52	данные отсутствуют	данные отсутствуют
4854	765460.69	1314894.18	данные отсутствуют	данные отсутствуют
4855	765520.63	1314861.35	данные отсутствуют	данные отсутствуют
4856	765583.9	1314896.71	данные отсутствуют	данные отсутствуют
4857	765591.4	1314870.95	данные отсутствуют	данные отсутствуют

Государственный регистратор		ФГИС ЕГРН
полное наименование должности	подпись	инициалы, фамилия

М.П.

Раздел 4.2

Выписка из Единого государственного реестра недвижимости об объекте недвижимости

Сведения о частях земельного участка

Земельный участок			
(вид объекта недвижимости)			
Лист №	Раздела 4.2	Всего листов раздела 4.2: ____	Всего разделов: ____
Всего листов выписки: ____			
30.09.2021 № 99/2021/420849995			
Кадастровый номер:		02:17:000000:180(единое землепользование)	

Номер точки	Координаты, м		Описание закрепления на местности	Средняя квадратическая погрешность определения координат характерных точек границы части земельного участка, м
	X	Y		
1	2	3	4	5
4858	765584.18	1314866.81	данные отсутствуют	данные отсутствуют
4859	765582.45	1314865.82	данные отсутствуют	данные отсутствуют
4860	765584.93	1314861.48	данные отсутствуют	данные отсутствуют
4861	765586.67	1314862.47	данные отсутствуют	данные отсутствуют
4862	765592.84	1314866.01	данные отсутствуют	данные отсутствуют
4863	765614.54	1314791.48	данные отсутствуют	данные отсутствуют
4864	765608.35	1314789.77	данные отсутствуют	данные отсутствуют
4865	765611.01	1314780.19	данные отсутствуют	данные отсутствуют
4866	765588.35	1314767.55	данные отсутствуют	данные отсутствуют
4867	765586.6	1314766.57	данные отсутствуют	данные отсутствуют
4868	765589.04	1314762.21	данные отсутствуют	данные отсутствуют

Государственный регистратор		ФГИС ЕГРН
полное наименование должности	подпись	инициалы, фамилия

М.П.

Выписка из Единого государственного реестра недвижимости об объекте недвижимости
Сведения о частях земельного участка

Земельный участок				
(вид объекта недвижимости)				
Лист № ___ Раздела 4.2		Всего листов раздела 4.2 : ___		Всего разделов: ___
30.09.2021 № 99/2021/420849995				
Кадастровый номер:		02:17:000000:180(единое землепользование)		
Сведения о характерных точках границы части (частей) земельного участка				
Учетный номер части: 6				
Система координат: МСК-05				
Зона №				
Номер точки	Координаты, м		Описание закрепления на местности	Средняя квадратическая погрешность определения координат характерных точек границы части земельного участка, м
	X	Y		
1	2	3	4	5
4869	768692.61	1313889.21	данные отсутствуют	данные отсутствуют
4869	768692.61	1313889.21	данные отсутствуют	данные отсутствуют
4870	768698.15	1313895.47	данные отсутствуют	данные отсутствуют
4871	768696.46	1313896.96	данные отсутствуют	данные отсутствуют
4872	768720.43	1313909.81	данные отсутствуют	данные отсутствуют
4873	768722.19	1313910.76	данные отсутствуют	данные отсутствуют
4874	768719.83	1313915.17	данные отсутствуют	данные отсутствуют
4875	768718.07	1313914.22	данные отсутствуют	данные отсутствуют
4876	768692.99	1313900.78	данные отсутствуют	данные отсутствуют
4877	768692.39	1313900.56	данные отсутствуют	данные отсутствуют
4878	768682.42	1313909.39	данные отсутствуют	данные отсутствуют
4879	768677.73	1313904.09	данные отсутствуют	данные отсутствуют

Государственный регистратор		ФГИС ЕГРН
полное наименование должности	подпись	инициалы, фамилия

М.П.

Выписка из Единого государственного реестра недвижимости об объекте недвижимости
Сведения о частях земельного участка

Земельный участок				
(вид объекта недвижимости)				
Лист № ___ Раздела 4.2		Всего листов раздела 4.2 : ___		Всего разделов: ___
30.09.2021 № 99/2021/420849995				
Кадастровый номер:		02:17:000000:180(единое землепользование)		
Сведения о характерных точках границы части (частей) земельного участка				
Учетный номер части: 7				
Система координат: МСК-05				
Зона №				
Номер точки	Координаты, м		Описание закрепления на местности	Средняя квадратическая погрешность определения координат характерных точек границы части земельного участка, м
	X	Y		
1	2	3	4	5
4880	764259.4	1309964.74	данные отсутствуют	данные отсутствуют
4880	764259.4	1309964.74	данные отсутствуют	данные отсутствуют
4881	764259.82	1309974.59	данные отсутствуют	данные отсутствуют
4882	764310.46	1309982.28	данные отсутствуют	данные отсутствуют
4883	764327.49	1309984.87	данные отсутствуют	данные отсутствуют
4884	764326.74	1309989.81	данные отсутствуют	данные отсутствуют
4885	764324.76	1309989.51	данные отсутствуют	данные отсутствуют
4886	764260.04	1309979.68	данные отсутствуют	данные отсутствуют
4887	764260.3	1309985.72	данные отсутствуют	данные отсутствуют
4888	764239.32	1309986.63	данные отсутствуют	данные отсутствуют
4889	764238.95	1309978.1	данные отсутствуют	данные отсутствуют
4890	764198.74	1309995.3	данные отсутствуют	данные отсутствуют
4891	764157.06	1310054.29	данные отсутствуют	данные отсутствуют
4892	764155.91	1310055.92	данные отсутствуют	данные отсутствуют
4893	764151.83	1310053.04	данные отсутствуют	данные отсутствуют
4894	764152.98	1310051.41	данные отсутствуют	данные отсутствуют

Государственный регистратор		ФГИС ЕГРН
полное наименование должности	подпись	инициалы, фамилия

М.П.

Выписка из Единого государственного реестра недвижимости об объекте недвижимости
Сведения о частях земельного участка

Земельный участок				
(вид объекта недвижимости)				
Лист № ____ Раздела 4.2		Всего листов раздела 4.2 : ____		Всего разделов: ____
Всего листов выписки: ____				
30.09.2021 № 99/2021/420849995				
Кадастровый номер:			02:17:000000:180(единое землепользование)	
Номер точки	Координаты, м		Описание закрепления на местности	Средняя квадратическая погрешность определения координат характерных точек границы части земельного участка, м
	X	Y		
1	2	3	4	5
4895	764195.47	1309991.26	данные отсутствуют	данные отсутствуют
4896	764238.72	1309972.76	данные отсутствуют	данные отсутствуют
4897	764238.41	1309965.64	данные отсутствуют	данные отсутствуют
Государственный регистратор			ФГИС ЕГРН	
полное наименование должности			подпись	
			инициалы, фамилия	

М.П.

Выписка из Единого государственного реестра недвижимости об объекте недвижимости
Сведения о частях земельного участка

Земельный участок				
(вид объекта недвижимости)				
Лист № ____ Раздела 4.2		Всего листов раздела 4.2 : ____		Всего разделов: ____
Всего листов выписки: ____				
30.09.2021 № 99/2021/420849995				
Кадастровый номер:			02:17:000000:180(единое землепользование)	
Сведения о характерных точках границы части (частей) земельного участка				
Учетный номер части: 8				
Система координат: МСК-05				
Зона №				
Номер точки	Координаты, м		Описание закрепления на местности	Средняя квадратическая погрешность определения координат характерных точек границы части земельного участка, м
	X	Y		
1	2	3	4	5
1409	765837.31	1314740.24	данные отсутствуют	данные отсутствуют
1410	765660.11	1314600.01	данные отсутствуют	данные отсутствуют
1411	765654.2	1314602.7	данные отсутствуют	данные отсутствуют
1412	765645.92	1314597.27	данные отсутствуют	данные отсутствуют
1413	765645.14	1314591.06	данные отсутствуют	данные отсутствуют
1415	765549.62	1314511.04	данные отсутствуют	данные отсутствуют
1415	765549.62	1314511.04	данные отсутствуют	данные отсутствуют
1416	765526.34	1314493.64	данные отсутствуют	данные отсутствуют
1417	765510.41	1314521.41	данные отсутствуют	данные отсутствуют
1434	765926.6	1314811.74	данные отсутствуют	данные отсутствуют
2052	769603.03	1316956.89	данные отсутствуют	данные отсутствуют
2053	769668.83	1316983.85	данные отсутствуют	данные отсутствуют
2054	769676.39	1316987.18	данные отсутствуют	данные отсутствуют
2055	769665.89	1316991.45	данные отсутствуют	данные отсутствуют
2056	769657.32	1317012.02	данные отсутствуют	данные отсутствуют
2057	769664.75	1317028.59	данные отсутствуют	данные отсутствуют
Государственный регистратор			ФГИС ЕГРН	
полное наименование должности			подпись	
			инициалы, фамилия	

М.П.

Выписка из Единого государственного реестра недвижимости об объекте недвижимости
Сведения о частях земельного участка

Земельный участок			
(вид объекта недвижимости)			
Лист №	Раздела 4.2	Всего листов раздела 4.2: ____	Всего разделов: ____
Всего листов выписки: ____			
30.09.2021 № 99/2021/420849995			
Кадастровый номер:		02:17:000000:180(единое землепользование)	

Номер точки	Координаты, м		Описание закрепления на местности	Средняя квадратическая погрешность определения координат характерных точек границы части земельного участка, м
	X	Y		
1	2	3	4	5
2060	769637.16	1317001.16	данные отсутствуют	данные отсутствуют
2061	769633.32	1317001.16	данные отсутствуют	данные отсутствуют
2062	769623.44	1317001.16	данные отсутствуют	данные отсутствуют
2063	769619.6	1317001.16	данные отсутствуют	данные отсутствуют
2295	769443.89	1316900.74	данные отсутствуют	данные отсутствуют
2296	769467.84	1316908.02	данные отсутствуют	данные отсутствуют
2296	769467.84	1316908.02	данные отсутствуют	данные отсутствуют
2297	769478.56	1316911.76	данные отсутствуют	данные отсутствуют
2298	769506.73	1316922.75	данные отсутствуют	данные отсутствуют
2299	769507.51	1316920.07	данные отсутствуют	данные отсутствуют
2344	764271.7	1313491.42	данные отсутствуют	данные отсутствуют
2345	764314.92	1313523.46	данные отсутствуют	данные отсутствуют
2346	764330.68	1313536.19	данные отсутствуют	данные отсутствуют
2347	764319.31	1313550.2	данные отсутствуют	данные отсутствуют
2348	764302.74	1313537.26	данные отсутствуют	данные отсутствуют
2349	764302.41	1313537.26	данные отсутствуют	данные отсутствуют
2383	763626.74	1313455.77	данные отсутствуют	данные отсутствуют
Государственный регистратор				ФГИС ЕГРН
полное наименование должности		подпись		инициалы, фамилия

М.П.

Выписка из Единого государственного реестра недвижимости об объекте недвижимости
Сведения о частях земельного участка

Земельный участок			
(вид объекта недвижимости)			
Лист №	Раздела 4.2	Всего листов раздела 4.2: ____	Всего разделов: ____
Всего листов выписки: ____			
30.09.2021 № 99/2021/420849995			
Кадастровый номер:		02:17:000000:180(единое землепользование)	

Номер точки	Координаты, м		Описание закрепления на местности	Средняя квадратическая погрешность определения координат характерных точек границы части земельного участка, м
	X	Y		
1	2	3	4	5
2384	763646.85	1313444.04	данные отсутствуют	данные отсутствуют
2385	763705.51	1313432.31	данные отсутствуют	данные отсутствуют
2386	763715.57	1313412.19	данные отсутствуют	данные отсутствуют
2387	763716.73	1313410.91	данные отсутствуют	данные отсутствуют
2387	763716.73	1313410.91	данные отсутствуют	данные отсутствуют
2388	763850.47	1313428.42	данные отсутствуют	данные отсутствуют
2389	763923.99	1313437.08	данные отсутствуют	данные отсутствуют
2390	764103.56	1313460.18	данные отсутствуют	данные отсутствуют
2391	764185.07	1313468.84	данные отсутствуют	данные отсутствуют
2392	764239.55	1313478.28	данные отсутствуют	данные отсутствуют
3071	763433.89	1313357.63	данные отсутствуют	данные отсутствуют
3072	763286.49	1313300.03	данные отсутствуют	данные отсутствуют
3073	763151.73	1313248.69	данные отсутствуют	данные отсутствуют
3074	762999.63	1313190.87	данные отсутствуют	данные отсутствуют
3075	762994.52	1313188.88	данные отсутствуют	данные отсутствуют
3076	762971.37	1313180.89	данные отсутствуют	данные отсутствуют
3078	762932.12	1313164.48	данные отсутствуют	данные отсутствуют
Государственный регистратор				ФГИС ЕГРН
полное наименование должности		подпись		инициалы, фамилия

М.П.

Выписка из Единого государственного реестра недвижимости об объекте недвижимости

Сведения о частях земельного участка

Земельный участок				
(вид объекта недвижимости)				
Лист № _____ Раздела 4.2		Всего листов раздела 4.2 : _____		Всего разделов: _____
30.09.2021 № 99/2021/420849995				
Кадастровый номер:			02:17:000000:180(единое землепользование)	
Номер точки	Координаты, м		Описание закрепления на местности	Средняя квадратическая погрешность определения координат характерных точек границы части земельного участка, м
	X	Y		
1	2	3	4	5
3079	762872.02	1313140.99	данные отсутствуют	данные отсутствуют
3080	762806.38	1313117.39	данные отсутствуют	данные отсутствуют
3081	762763.89	1313105.32	данные отсутствуют	данные отсутствуют
3082	762638.42	1313072.02	данные отсутствуют	данные отсутствуют
3083	762564.36	1313053.61	данные отсутствуют	данные отсутствуют
3084	762530.68	1313042.06	данные отсутствуют	данные отсутствуют
3085	762470.26	1313026.82	данные отсутствуют	данные отсутствуют
3086	762458.67	1313023.95	данные отсутствуют	данные отсутствуют
3086	762458.67	1313023.95	данные отсутствуют	данные отсутствуют
3087	762393.11	1313013.27	данные отсутствуют	данные отсутствуют
3088	762428.9	1313043.64	данные отсутствуют	данные отсутствуют
3122	763526.18	1313415.96	данные отсутствуют	данные отсутствуют
3123	763504.52	1313396.95	данные отсутствуют	данные отсутствуют
3124	763475.35	1313382.37	данные отсутствуют	данные отсутствуют
3125	763473.14	1313371.75	данные отсутствуют	данные отсутствуют
3126	763527.07	1313393.42	данные отсутствуют	данные отсутствуют
3127	763561.37	1313397.11	данные отсутствуют	данные отсутствуют
Государственный регистратор				ФГИС ЕГРН
полное наименование должности			подпись	инициалы, фамилия

М.П.

Раздел 4.2

Выписка из Единого государственного реестра недвижимости об объекте недвижимости

Сведения о частях земельного участка

Земельный участок				
(вид объекта недвижимости)				
Лист № _____ Раздела 4.2		Всего листов раздела 4.2 : _____		Всего разделов: _____
30.09.2021 № 99/2021/420849995				
Кадастровый номер:			02:17:000000:180(единое землепользование)	
Номер точки	Координаты, м		Описание закрепления на местности	Средняя квадратическая погрешность определения координат характерных точек границы части земельного участка, м
	X	Y		
1	2	3	4	5
3129	763538.29	1313391.2	данные отсутствуют	данные отсутствуют
3130	763516.99	1313386.75	данные отсутствуют	данные отсутствуют
3131	763485.95	1313373.42	данные отсутствуют	данные отсутствуют
3132	762999.72	1313193.61	данные отсутствуют	данные отсутствуют
3133	763034.45	1313207.04	данные отсутствуют	данные отсутствуют
4449	762308.01	1312988.54	данные отсутствуют	данные отсутствуют
4450	762327.89	1313040.77	данные отсутствуют	данные отсутствуют
4511	761165.29	1312722.05	данные отсутствуют	данные отсутствуют
4512	761172.36	1312701.72	данные отсутствуют	данные отсутствуют
4513	761142.3	1312689.78	данные отсутствуют	данные отсутствуют
4514	761125.5	1312696.41	данные отсутствуют	данные отсутствуют
4522	761033.56	1312700.83	данные отсутствуют	данные отсутствуют
4523	761004.38	1312679.17	данные отсутствуют	данные отсутствуют
4524	760991.12	1312677.85	данные отсутствуют	данные отсутствуют
4525	761013.21	1312721.18	данные отсутствуют	данные отсутствуют
4526	760982.36	1312674.94	данные отсутствуют	данные отсутствуют
4527	760856.41	1312650.5	данные отсутствуют	данные отсутствуют
Государственный регистратор				ФГИС ЕГРН
полное наименование должности			подпись	инициалы, фамилия

М.П.

Выписка из Единого государственного реестра недвижимости об объекте недвижимости
Сведения о частях земельного участка

Земельный участок				
(вид объекта недвижимости)				
Лист № _____ Раздела 4.2		Всего листов раздела 4.2 : _____		Всего разделов: _____
30.09.2021 № 99/2021/420849995				
Кадастровый номер:			02:17:000000:180(единое землепользование)	
Номер точки	Координаты, м		Описание закрепления на местности	Средняя квадратическая погрешность определения координат характерных точек границы части земельного участка, м
	X	Y		
1	2	3	4	5
4528	760835.39	1312645.4	данные отсутствуют	данные отсутствуют
4530	760810.73	1312630.65	данные отсутствуют	данные отсутствуют
4530	760810.73	1312630.65	данные отсутствуют	данные отсутствуют
4531	760852.4	1312647.58	данные отсутствуют	данные отсутствуют
4532	760893.01	1312656.94	данные отсутствуют	данные отсутствуют
4533	760943.9	1312662.9	данные отсутствуют	данные отсутствуют
4534	760956.81	1312664.82	данные отсутствуют	данные отсутствуют
4535	760971.74	1312667.99	данные отсутствуют	данные отсутствуют
4536	761045.49	1312676.37	данные отсутствуют	данные отсутствуют
4537	761064.17	1312676.98	данные отсутствуют	данные отсутствуют
4538	761095.62	1312678.72	данные отсутствуют	данные отсутствуют
4539	761162.05	1312690.36	данные отсутствуют	данные отсутствуют
4540	761222.11	1312704.41	данные отсутствуют	данные отсутствуют
4541	761254.73	1312713.89	данные отсутствуют	данные отсутствуют
4542	761317.41	1312730.65	данные отсутствуют	данные отсутствуют
4543	761383.66	1312748.3	данные отсутствуют	данные отсутствуют
4544	761445.75	1312763.8	данные отсутствуют	данные отсутствуют
Государственный регистратор				ФГИС ЕГРН
полное наименование должности			подпись	инициалы, фамилия

М.П.

Раздел 4.2

Выписка из Единого государственного реестра недвижимости об объекте недвижимости
Сведения о частях земельного участка

Земельный участок				
(вид объекта недвижимости)				
Лист № _____ Раздела 4.2		Всего листов раздела 4.2 : _____		Всего разделов: _____
30.09.2021 № 99/2021/420849995				
Кадастровый номер:			02:17:000000:180(единое землепользование)	
Номер точки	Координаты, м		Описание закрепления на местности	Средняя квадратическая погрешность определения координат характерных точек границы части земельного участка, м
	X	Y		
1	2	3	4	5
4549	761635.34	1312812.29	данные отсутствуют	данные отсутствуют
4550	761683.66	1312824.14	данные отсутствуют	данные отсутствуют
4550	761683.66	1312824.14	данные отсутствуют	данные отсутствуют
4551	761790.97	1312852.66	данные отсутствуют	данные отсутствуют
4552	761903.55	1312881.4	данные отсутствуют	данные отсутствуют
4553	762009.19	1312909.14	данные отсутствуют	данные отсутствуют
4554	762073.78	1312926.78	данные отсутствуют	данные отсутствуют
4555	762090.49	1312930.39	данные отсутствуют	данные отсутствуют
4556	762165.15	1312951.26	данные отсутствуют	данные отсутствуют
4557	762195.75	1312958.61	данные отсутствуют	данные отсутствуют
4558	762214.48	1312963.72	данные отсутствуют	данные отсутствуют
4559	762257.63	1312976.64	данные отсутствуют	данные отсутствуют
4560	762293.89	1312984.43	данные отсутствуют	данные отсутствуют
4561	762241.3	1312973.96	данные отсутствуют	данные отсутствуют
4572	761636.87	1312817.97	данные отсутствуют	данные отсутствуют
4573	761733.9	1312842.42	данные отсутствуют	данные отсутствуют
4574	761767.48	1312850.89	данные отсутствуют	данные отсутствуют
Государственный регистратор				ФГИС ЕГРН
полное наименование должности			подпись	инициалы, фамилия

М.П.

Выписка из Единого государственного реестра недвижимости об объекте недвижимости

Сведения о частях земельного участка

Земельный участок				
(вид объекта недвижимости)				
Лист № _____ Раздела 4.2		Всего листов раздела 4.2 : _____		Всего разделов: _____
30.09.2021 № 99/2021/420849995				
Кадастровый номер:			02:17:000000:180(единое землепользование)	
Номер точки	Координаты, м		Описание закрепления на местности	Средняя квадратическая погрешность определения координат характерных точек границы части земельного участка, м
	X	Y		
1	2	3	4	5
4575	761893.87	1312884.17	данные отсутствуют	данные отсутствуют
4898	769661.83	1317035.39	данные отсутствуют	данные отсутствуют
4899	769649.29	1317029.88	данные отсутствуют	данные отсутствуют
4900	769643.24	1317027.4	данные отсутствуют	данные отсутствуют
4901	769620.86	1317018.23	данные отсутствуют	данные отсутствуют
4902	769584.56	1317003.36	данные отсутствуют	данные отсутствуют
4903	769480.39	1316963.2	данные отсутствуют	данные отсутствуют
4904	769450.22	1316952.41	данные отсутствуют	данные отсутствуют
4905	769438.91	1316948.92	данные отсутствуют	данные отсутствуют
4906	765641.39	1314584.81	данные отсутствуют	данные отсутствуют
4907	765641.78	1314585.13	данные отсутствуют	данные отсутствуют
4908	765900.66	1314854.97	данные отсутствуют	данные отсутствуют
4909	765806.17	1314779.36	данные отсутствуют	данные отсутствуют
4910	765627.53	1314637.99	данные отсутствуют	данные отсутствуют
4911	765502.09	1314535.92	данные отсутствуют	данные отсутствуют
4912	764287.26	1313565.39	данные отсутствуют	данные отсутствуют
4913	764284.31	1313563.01	данные отсутствуют	данные отсутствуют
Государственный регистратор				ФГИС ЕГРН
полное наименование должности			подпись	инициалы, фамилия

М.П.

Раздел 4.2

Выписка из Единого государственного реестра недвижимости об объекте недвижимости

Сведения о частях земельного участка

Земельный участок				
(вид объекта недвижимости)				
Лист № _____ Раздела 4.2		Всего листов раздела 4.2 : _____		Всего разделов: _____
30.09.2021 № 99/2021/420849995				
Кадастровый номер:			02:17:000000:180(единое землепользование)	
Номер точки	Координаты, м		Описание закрепления на местности	Средняя квадратическая погрешность определения координат характерных точек границы части земельного участка, м
	X	Y		
1	2	3	4	5
4914	764246.97	1313535.33	данные отсутствуют	данные отсутствуют
4915	764225.66	1313526.62	данные отсутствуют	данные отсутствуют
4916	764178.15	1313518.39	данные отсутствуют	данные отсутствуют
4917	764097.73	1313509.84	данные отсутствуют	данные отсутствуют
4918	763917.87	1313486.7	данные отсутствуют	данные отсутствуют
4919	763844.3	1313478.04	данные отсутствуют	данные отсутствуют
4920	763696.57	1313458.7	данные отсутствуют	данные отсутствуют
4921	763653.87	1313460.08	данные отсутствуют	данные отсутствуют
4922	763653.26	1313461.08	данные отсутствуют	данные отсутствуют
4923	763648.36	1313460.26	данные отсутствуют	данные отсутствуют
4924	763645.81	1313460.34	данные отсутствуют	данные отсутствуют
4925	763643.73	1313459.49	данные отсутствуют	данные отсутствуют
4926	763627.43	1313456.77	данные отсутствуют	данные отсутствуют
4927	762933.43	1313165	данные отсутствуют	данные отсутствуют
4928	763550.3	1313393.2	данные отсутствуют	данные отсутствуют
4929	763542.43	1313442.58	данные отсутствуют	данные отсутствуют
4930	763529.06	1313440.35	данные отсутствуют	данные отсутствуют
Государственный регистратор				ФГИС ЕГРН
полное наименование должности			подпись	инициалы, фамилия

М.П.

Выписка из Единого государственного реестра недвижимости об объекте недвижимости
Сведения о частях земельного участка

Земельный участок			
(вид объекта недвижимости)			
Лист №	Раздела 4.2	Всего листов раздела 4.2: ____	Всего разделов: ____
Всего листов выписки: ____			
30.09.2021 № 99/2021/420849995			
Кадастровый номер:		02:17:000000:180(единое землепользование)	

Номер точки	Координаты, м		Описание закрепления на местности	Средняя квадратическая погрешность определения координат характерных точек границы части земельного участка, м
	X	Y		
1	2	3	4	5
4931	763501.86	1313434.67	данные отсутствуют	данные отсутствуют
4932	763468.78	1313420.46	данные отсутствуют	данные отсутствуют
4933	763417.51	1313404.91	данные отсутствуют	данные отсутствуют
4934	763268.5	1313346.68	данные отсутствуют	данные отсутствуют
4935	763133.93	1313295.41	данные отсутствуют	данные отсутствуют
4936	763083.44	1313276.22	данные отсутствуют	данные отсутствуют
4937	762957.8	1313228.2	данные отсутствуют	данные отсутствуют
4938	762913.92	1313211.05	данные отсутствуют	данные отсутствуют
4939	762854.46	1313187.81	данные отсутствуют	данные отсутствуют
4940	762791.07	1313165.02	данные отсутствуют	данные отсутствуют
4941	762750.64	1313153.54	данные отсутствуют	данные отсутствуют
4942	762625.98	1313120.45	данные отсутствуют	данные отсутствуют
4943	762550.19	1313101.61	данные отсутствуют	данные отсутствуют
4944	762516.43	1313090.03	данные отсутствуют	данные отсутствуют
4945	762468.28	1313077.88	данные отсутствуют	данные отсутствуют
4946	762334.8	1313045.86	данные отсутствуют	данные отсутствуют
4947	762309.18	1313038.85	данные отсутствуют	данные отсутствуют
Государственный регистратор				ФГИС ЕГРН
полное наименование должности			подпись	инициалы, фамилия

М.П.

Выписка из Единого государственного реестра недвижимости об объекте недвижимости
Сведения о частях земельного участка

Земельный участок			
(вид объекта недвижимости)			
Лист №	Раздела 4.2	Всего листов раздела 4.2: ____	Всего разделов: ____
Всего листов выписки: ____			
30.09.2021 № 99/2021/420849995			
Кадастровый номер:		02:17:000000:180(единое землепользование)	

Номер точки	Координаты, м		Описание закрепления на местности	Средняя квадратическая погрешность определения координат характерных точек границы части земельного участка, м
	X	Y		
1	2	3	4	5
4948	762245.19	1313025.11	данные отсутствуют	данные отсутствуют
4949	762237.68	1313022.86	данные отсутствуют	данные отсутствуют
4950	761625.43	1312861.34	данные отсутствуют	данные отсутствуют
4951	761622.59	1312860.64	данные отсутствуют	данные отсутствуют
4952	761433.04	1312812.17	данные отсутствуют	данные отсутствуют
4953	761371.17	1312796.72	данные отсутствуют	данные отсутствуют
4954	761304.52	1312778.96	данные отсутствуют	данные отсутствуют
4955	761241.29	1312762.05	данные отсутствуют	данные отсутствуют
4956	761209.43	1312752.79	данные отсутствуют	данные отсутствуют
4957	761166.27	1312742.7	данные отсутствуют	данные отсутствуют
4958	761120.4	1312733.83	данные отсутствуют	данные отсутствуют
4959	761089.9	1312728.48	данные отсутствуют	данные отсутствуют
4960	761046.58	1312726.07	данные отсутствуют	данные отсутствуют
4961	761037.22	1312725.06	данные отсутствуют	данные отсутствуют
4962	760761.78	1312607.74	данные отсутствуют	данные отсутствуют

Государственный регистратор				ФГИС ЕГРН
полное наименование должности			подпись	инициалы, фамилия

М.П.

Земельный участок				
(вид объекта недвижимости)				
Лист № ____ Раздела 4.2		Всего листов раздела 4.2 : ____		Всего разделов: ____
30.09.2021 № 99/2021/420849995				
Кадастровый номер:		02:17:000000:180(единое землепользование)		
Сведения о характерных точках границы части (частей) земельного участка				
Учетный номер части: 9				
Система координат: МСК-05				
Зона №				
Номер точки	Координаты, м		Описание закрепления на местности	Средняя квадратическая погрешность определения координат характерных точек границы части земельного участка, м
	X	Y		
1	2	3	4	5
161	767916.51	1310663.17	данные отсутствуют	данные отсутствуют
162	768133.57	1310985.26	данные отсутствуют	данные отсутствуют
163	768266.61	1311153.3	данные отсутствуют	данные отсутствуют
164	768385.64	1311244.34	данные отсутствуют	данные отсутствуют
165	768441.65	1311279.34	данные отсутствуют	данные отсутствуют
166	768504.67	1311349.34	данные отсутствуют	данные отсутствуют
172	768595.7	1311419.38	данные отсутствуют	данные отсутствуют
173	768661.32	1311471.88	данные отсутствуют	данные отсутствуют
174	768656.83	1311476.26	данные отсутствуют	данные отсутствуют
175	768656.81	1311476.27	данные отсутствуют	данные отсутствуют
176	768648.43	1311490.31	данные отсутствуют	данные отсутствуют
177	768643.66	1311500.7	данные отсутствуют	данные отсутствуют
178	768643.65	1311500.74	данные отсутствуют	данные отсутствуют
179	768643.64	1311514.99	данные отсутствуют	данные отсутствуют
180	768645.53	1311527.67	данные отсутствуют	данные отсутствуют
181	768644.04	1311532.25	данные отсутствуют	данные отсутствуют
Государственный регистратор			ФГИС ЕГРН	
полное наименование должности			подпись	
			инициалы, фамилия	

М.П.

Раздел 4.2

Выписка из Единого государственного реестра недвижимости об объекте недвижимости
Сведения о частях земельного участка

Земельный участок				
(вид объекта недвижимости)				
Лист № ____ Раздела 4.2		Всего листов раздела 4.2 : ____		Всего разделов: ____
30.09.2021 № 99/2021/420849995				
Кадастровый номер:		02:17:000000:180(единое землепользование)		
Номер точки	Координаты, м		Описание закрепления на местности	Средняя квадратическая погрешность определения координат характерных точек границы части земельного участка, м
	X	Y		
1	2	3	4	5
182	768621.38	1311547.64	данные отсутствуют	данные отсутствуют
191	768556.02	1311500.61	данные отсутствуют	данные отсутствуют
192	768553.94	1311493.34	данные отсутствуют	данные отсутствуют
193	768553.93	1311493.32	данные отсутствуют	данные отсутствуют
194	768553.92	1311493.31	данные отсутствуют	данные отсутствуют
195	768550.11	1311487.59	данные отсутствуют	данные отсутствуют
196	768545.67	1311481.88	данные отсутствуют	данные отсутствуют
197	768545.65	1311481.87	данные отсутствуют	данные отсутствуют
204	768517.12	1311464.11	данные отсутствуют	данные отсутствуют
205	768517.07	1311464.1	данные отсутствуют	данные отсутствуют
208	768458.39	1311418.18	данные отсутствуют	данные отсутствуют
209	768420.99	1311380.77	данные отсутствуют	данные отсутствуют
210	768369.99	1311292.38	данные отсутствуют	данные отсутствуют
211	768298.57	1311248.17	данные отсутствуют	данные отсутствуют
216	768222.27	1311143.3	данные отсутствуют	данные отсутствуют
217	768222.26	1311143.25	данные отсутствуют	данные отсутствуют
224	768195.49	1311122.57	данные отсутствуют	данные отсутствуют
Государственный регистратор			ФГИС ЕГРН	
полное наименование должности			подпись	
			инициалы, фамилия	

М.П.

Выписка из Единого государственного реестра недвижимости об объекте недвижимости
Сведения о частях земельного участка

Земельный участок				
(вид объекта недвижимости)				
Лист № _____ Раздела 4.2		Всего листов раздела 4.2 : _____		Всего разделов: _____
30.09.2021 № 99/2021/420849995				
Кадастровый номер:			02:17:000000:180(единое землепользование)	
Номер точки	Координаты, м		Описание закрепления на местности	Средняя квадратическая погрешность определения координат характерных точек границы части земельного участка, м
	X	Y		
1	2	3	4	5
225	768159.17	1311078.18	данные отсутствуют	данные отсутствуют
226	768147.04	1311065.56	данные отсутствуют	данные отсутствуют
227	768144.9	1311060.19	данные отсутствуют	данные отсутствуют
228	768143.63	1311053.88	данные отсутствуют	данные отсутствуют
229	768143.63	1311047.54	данные отсутствуют	данные отсутствуют
230	768143.63	1311047.51	данные отсутствуют	данные отсутствуют
231	768141.1	1311039.91	данные отсутствуют	данные отсутствуют
232	768141.09	1311039.9	данные отсутствуют	данные отсутствуют
233	768141.08	1311039.89	данные отсутствуют	данные отсутствуют
234	768137.27	1311034.17	данные отсутствуют	данные отсутствуют
235	768137.26	1311034.16	данные отсутствуют	данные отсутствуют
236	768132.19	1311029.09	данные отсутствуют	данные отсутствуют
237	768132.17	1311029.07	данные отсутствуют	данные отсутствуют
246	768091.94	1310999.71	данные отсутствуют	данные отсутствуют
247	768091.22	1310998.88	данные отсутствуют	данные отсутствуют
255	768084.09	1310974.06	данные отсутствуют	данные отсутствуют
256	768084.08	1310974.05	данные отсутствуют	данные отсутствуют
Государственный регистратор				ФГИС ЕГРН
полное наименование должности			подпись	инициалы, фамилия

М.П.

Выписка из Единого государственного реестра недвижимости об объекте недвижимости
Сведения о частях земельного участка

Земельный участок				
(вид объекта недвижимости)				
Лист № _____ Раздела 4.2		Всего листов раздела 4.2 : _____		Всего разделов: _____
30.09.2021 № 99/2021/420849995				
Кадастровый номер:			02:17:000000:180(единое землепользование)	
Номер точки	Координаты, м		Описание закрепления на местности	Средняя квадратическая погрешность определения координат характерных точек границы части земельного участка, м
	X	Y		
1	2	3	4	5
257	768080.21	1310963.8	данные отсутствуют	данные отсутствуют
258	768080.2	1310963.79	данные отсутствуют	данные отсутствуют
259	768075.78	1310957.43	данные отсутствуют	данные отсутствуют
262	768069.44	1310938.47	данные отсутствуют	данные отсутствуют
263	768069.44	1310938.45	данные отсутствуют	данные отсутствуют
264	768068.8	1310931.48	данные отсутствуют	данные отсутствуют
265	768068.79	1310931.45	данные отсутствуют	данные отсутствуют
266	768068.78	1310931.44	данные отсутствуют	данные отсутствуют
267	768064.99	1310925.74	данные отсутствуют	данные отсутствуют
268	768059.91	1310917.5	данные отсутствуют	данные отсутствуют
269	768057.38	1310909.91	данные отсутствуют	данные отсутствуют
270	768054.84	1310903.54	данные отсутствуют	данные отсутствуют
271	768054.83	1310903.52	данные отсутствуют	данные отсутствуют
278	768028.79	1310872.43	данные отсутствуют	данные отсутствуют
279	768021.19	1310869.26	данные отсутствуют	данные отсутствуют
280	768014.85	1310866.1	данные отсутствуют	данные отсутствуют
281	768009.15	1310862.94	данные отсутствуют	данные отсутствуют
Государственный регистратор				ФГИС ЕГРН
полное наименование должности			подпись	инициалы, фамилия

М.П.

Выписка из Единого государственного реестра недвижимости об объекте недвижимости

Сведения о частях земельного участка

Земельный участок				
(вид объекта недвижимости)				
Лист № _____ Раздела 4.2		Всего листов раздела 4.2 : _____		Всего разделов: _____
30.09.2021 № 99/2021/420849995				
Кадастровый номер:			02:17:000000:180(единое землепользование)	
Номер точки	Координаты, м		Описание закрепления на местности	Средняя квадратическая погрешность определения координат характерных точек границы части земельного участка, м
	X	Y		
1	2	3	4	5
282	768003.97	1310858.5	данные отсутствуют	данные отсутствуют
292	767980.65	1310798.71	данные отсутствуют	данные отсутствуют
293	767980.64	1310798.69	данные отсутствуют	данные отсутствуют
294	767978.38	1310794.59	данные отсутствуют	данные отсутствуют
295	767978.35	1310794.55	данные отсутствуют	данные отсутствуют
296	767978.33	1310794.54	данные отсутствуют	данные отсутствуют
297	767971.8	1310792.52	данные отсутствуют	данные отсутствуют
298	767972.23	1310785.46	данные отсутствуют	данные отсутствуют
302	767979.57	1310763.67	данные отсутствуют	данные отсутствуют
303	767979.57	1310763.64	данные отсутствуют	данные отсутствуют
304	767979.57	1310763.62	данные отсутствуют	данные отсутствуют
305	767978.49	1310757.68	данные отсутствуют	данные отсутствуют
306	767978.48	1310757.66	данные отсутствуют	данные отсутствуют
307	767978.47	1310757.65	данные отсутствуют	данные отсутствуют
308	767974.05	1310751.07	данные отсутствуют	данные отсутствуют
309	767969.19	1310744.26	данные отсутствуют	данные отсутствуют
310	767969.17	1310744.23	данные отсутствуют	данные отсутствуют
Государственный регистратор				ФГИС ЕГРН
полное наименование должности			подпись	инициалы, фамилия

М.П.

Раздел 4.2

Выписка из Единого государственного реестра недвижимости об объекте недвижимости

Сведения о частях земельного участка

Земельный участок				
(вид объекта недвижимости)				
Лист № _____ Раздела 4.2		Всего листов раздела 4.2 : _____		Всего разделов: _____
30.09.2021 № 99/2021/420849995				
Кадастровый номер:			02:17:000000:180(единое землепользование)	
Номер точки	Координаты, м		Описание закрепления на местности	Средняя квадратическая погрешность определения координат характерных точек границы части земельного участка, м
	X	Y		
1	2	3	4	5
311	767964.85	1310741.43	данные отсутствуют	данные отсутствуют
312	767964.83	1310741.42	данные отсутствуют	данные отсутствуют
318	767941.36	1310721.59	данные отсутствуют	данные отсутствуют
322	767942.22	1310701.42	данные отсутствуют	данные отсутствуют
323	767942.21	1310701.41	данные отсутствуют	данные отсутствуют
324	767942.18	1310701.37	данные отсутствуют	данные отсутствуют
325	767942.13	1310701.36	данные отсутствуют	данные отсутствуют
326	767938.02	1310701.36	данные отсутствуют	данные отсутствуют
327	767937.98	1310701.37	данные отсутствуют	данные отсутствуют
328	767937.94	1310701.42	данные отсутствуют	данные отсутствуют
329	767933.42	1310712.51	данные отсутствуют	данные отсутствуют
331	767917.77	1310693.95	данные отсутствуют	данные отсутствуют
332	767890.58	1310639.55	данные отсутствуют	данные отсутствуют
660	768742.03	1311907.73	данные отсутствуют	данные отсутствуют
660	768742.03	1311907.73	данные отсутствуют	данные отсутствуют
661	768788.26	1312023.29	данные отсутствуют	данные отсутствуют
703	766626.06	1309979.95	данные отсутствуют	данные отсутствуют
Государственный регистратор				ФГИС ЕГРН
полное наименование должности			подпись	инициалы, фамилия

М.П.

Выписка из Единого государственного реестра недвижимости об объекте недвижимости
Сведения о частях земельного участка

Земельный участок				
(вид объекта недвижимости)				
Лист № _____ Раздела 4.2		Всего листов раздела 4.2 : _____		Всего разделов: _____
30.09.2021 № 99/2021/420849995				
Кадастровый номер:			02:17:000000:180(единое землепользование)	
Номер точки	Координаты, м		Описание закрепления на местности	Средняя квадратическая погрешность определения координат характерных точек границы части земельного участка, м
	X	Y		
1	2	3	4	5
704	766680.43	1309962.41	данные отсутствуют	данные отсутствуют
705	766690.08	1309920.31	данные отсутствуют	данные отсутствуют
706	766663.77	1309921.19	данные отсутствуют	данные отсутствуют
707	766603.26	1309903.65	данные отсутствуют	данные отсутствуют
708	766548.88	1309857.17	данные отсутствуют	данные отсутствуют
709	766583.08	1309801.04	данные отсутствуют	данные отсутствуют
710	766595.36	1309781.74	данные отсутствуют	данные отсутствуют
711	766640.09	1309816.82	данные отсутствуют	данные отсутствуют
712	766664.65	1309853.66	данные отсутствуют	данные отсутствуют
713	766683.94	1309858.92	данные отсутствуют	данные отсутствуют
714	766675.17	1309817.7	данные отсутствуют	данные отсутствуют
715	766676.93	1309775.6	данные отсутствуют	данные отсутствуют
727	766918.11	1309993.11	данные отсутствуют	данные отсутствуют
728	766942.67	1310017.66	данные отсутствуют	данные отсутствуют
729	766966.35	1310018.54	данные отсутствуют	данные отсутствуют
730	766978.63	1310001.88	данные отсутствуют	данные отсутствуют
770	767181.22	1310108.88	данные отсутствуют	данные отсутствуют
Государственный регистратор				ФГИС ЕГРН
полное наименование должности			подпись	инициалы, фамилия

М.П.

Выписка из Единого государственного реестра недвижимости об объекте недвижимости
Сведения о частях земельного участка

Земельный участок				
(вид объекта недвижимости)				
Лист № _____ Раздела 4.2		Всего листов раздела 4.2 : _____		Всего разделов: _____
30.09.2021 № 99/2021/420849995				
Кадастровый номер:			02:17:000000:180(единое землепользование)	
Номер точки	Координаты, м		Описание закрепления на местности	Средняя квадратическая погрешность определения координат характерных точек границы части земельного участка, м
	X	Y		
1	2	3	4	5
771	767244.37	1310158.87	данные отсутствуют	данные отсутствуют
772	767262.79	1310202.72	данные отсутствуют	данные отсутствуют
773	767296.99	1310212.37	данные отсутствуют	данные отсутствуют
774	767292.6	1310193.95	данные отсутствуют	данные отсутствуют
775	767296.11	1310142.2	данные отсутствуют	данные отсутствуют
786	766571.1	1309692.52	данные отсутствуют	данные отсутствуют
789	766488.65	1309758.48	данные отсутствуют	данные отсутствуют
790	766396.31	1309659.54	данные отсутствуют	данные отсутствуют
791	766360.03	1309593.58	данные отсутствуют	данные отсутствуют
792	766228.11	1309527.62	данные отсутствуют	данные отсутствуют
880	768900.36	1312010.55	данные отсутствуют	данные отсутствуют
881	768933.1	1311980.16	данные отсутствуют	данные отсутствуют
882	768949.94	1311940.87	данные отсутствуют	данные отсутствуют
885	768930.02	1311933.69	данные отсутствуют	данные отсутствуют
886	768919.53	1311931.5	данные отсутствуют	данные отсутствуют
887	768904.93	1311932.44	данные отсутствуют	данные отсутствуют
888	768889.95	1311934.48	данные отсутствуют	данные отсутствуют
Государственный регистратор				ФГИС ЕГРН
полное наименование должности			подпись	инициалы, фамилия

М.П.

Выписка из Единого государственного реестра недвижимости об объекте недвижимости

Сведения о частях земельного участка

Земельный участок				
(вид объекта недвижимости)				
Лист № _____ Раздела 4.2		Всего листов раздела 4.2 : _____		Всего разделов: _____
30.09.2021 № 99/2021/420849995				
Кадастровый номер:			02:17:000000:180(единое землепользование)	
Номер точки	Координаты, м		Описание закрепления на местности	Средняя квадратическая погрешность определения координат характерных точек границы части земельного участка, м
	X	Y		
1	2	3	4	5
891	768845.68	1311931.88	данные отсутствуют	данные отсутствуют
892	768832.52	1311927.64	данные отсутствуют	данные отсутствуют
893	768807.16	1311919.42	данные отсутствуют	данные отсутствуют
894	768807.14	1311919.41	данные отсутствуют	данные отсутствуют
895	768807.12	1311919.38	данные отсутствуют	данные отсутствуют
896	768796.15	1311904.99	данные отсутствуют	данные отсутствуют
897	768787.94	1311896.43	данные отсутствуют	данные отсутствуют
898	768781.33	1311894.02	данные отсутствуют	данные отсутствуют
899	768757.44	1311905.77	данные отсутствуют	данные отсутствуют
900	768757.42	1311905.78	данные отсутствуют	данные отсутствуют
901	768749.66	1311907.66	данные отсутствуют	данные отсутствуют
902	768749.64	1311907.66	данные отсутствуют	данные отсутствуют
916	766330.59	1309607.63	данные отсутствуют	данные отсутствуют
917	766484.63	1309782.67	данные отсутствуют	данные отсутствуют
918	766519.64	1309859.69	данные отсутствуют	данные отсутствуют
919	766603.66	1309957.72	данные отсутствуют	данные отсутствуют
920	766568.65	1309964.72	данные отсутствуют	данные отсутствуют
Государственный регистратор				ФГИС ЕГРН
полное наименование должности			подпись	инициалы, фамилия

М.П.

Раздел 4.2

Выписка из Единого государственного реестра недвижимости об объекте недвижимости

Сведения о частях земельного участка

Земельный участок				
(вид объекта недвижимости)				
Лист № _____ Раздела 4.2		Всего листов раздела 4.2 : _____		Всего разделов: _____
30.09.2021 № 99/2021/420849995				
Кадастровый номер:			02:17:000000:180(единое землепользование)	
Номер точки	Координаты, м		Описание закрепления на местности	Средняя квадратическая погрешность определения координат характерных точек границы части земельного участка, м
	X	Y		
1	2	3	4	5
933	768912.66	1313908.55	данные отсутствуют	данные отсутствуют
934	768993.17	1313989.07	данные отсутствуют	данные отсутствуют
935	769035.17	1314066.07	данные отсутствуют	данные отсутствуют
936	769049.17	1314237.6	данные отсутствуют	данные отсутствуют
937	769098.18	1314314.62	данные отсутствуют	данные отсутствуют
939	769073.68	1314573.66	данные отсутствуют	данные отсутствуют
940	769098.18	1314661.17	данные отсутствуют	данные отсутствуют
941	769018.33	1314596.6	данные отсутствуют	данные отсутствуют
942	768970.78	1314473.11	данные отсутствуют	данные отсутствуют
982	769192.25	1311981.94	данные отсутствуют	данные отсутствуют
983	769190.24	1311984.29	данные отсутствуют	данные отсутствуют
984	769198.55	1312021.31	данные отсутствуют	данные отсутствуют
985	769198.55	1312021.33	данные отсутствуют	данные отсутствуют
986	769198.54	1312021.38	данные отсутствуют	данные отсутствуют
987	769198.52	1312021.4	данные отсутствуют	данные отсутствуют
988	769193.34	1312026.06	данные отсутствуют	данные отсутствуют
989	769193.33	1312026.07	данные отсутствуют	данные отсутствуют
Государственный регистратор				ФГИС ЕГРН
полное наименование должности			подпись	инициалы, фамилия

М.П.

Выписка из Единого государственного реестра недвижимости об объекте недвижимости
Сведения о частях земельного участка

Земельный участок			
(вид объекта недвижимости)			
Лист №	Раздела 4.2	Всего листов раздела 4.2 : ____	Всего разделов: ____
30.09.2021 № 99/2021/420849995		Всего листов выписки: ____	
Кадастровый номер:		02:17:000000:180(единое землепользование)	

Номер точки	Координаты, м		Описание закрепления на местности	Средняя квадратическая погрешность определения координат характерных точек границы части земельного участка, м
	X	Y		
1	2	3	4	5
990	769193.29	1312026.08	данные отсутствуют	данные отсутствуют
991	769186.7	1312027.17	данные отсутствуют	данные отсутствуют
992	769175.26	1312028.9	данные отсутствуют	данные отсутствуют
993	769170.25	1312030.63	данные отсутствуют	данные отсутствуют
994	769170.22	1312030.63	данные отсутствуют	данные отсутствуют
996	769158.79	1312030.47	данные отсутствуют	данные отсутствуют
997	769140.14	1312036.11	данные отсутствуют	данные отсутствуют
998	769140.11	1312036.11	данные отсутствуют	данные отсутствуют
999	769140.08	1312036.11	данные отсутствуют	данные отсутствуют
1000	769128.95	1312032.66	данные отсутствуют	данные отсутствуют
1001	769122.71	1312032.04	данные отсутствуют	данные отсутствуют
1002	769118.52	1312033.9	данные отсутствуют	данные отсутствуют
1007	769149.06	1312099.28	данные отсутствуют	данные отсутствуют
1008	769149.07	1312099.29	данные отсутствуют	данные отсутствуют
1040	769086.99	1312363.6	данные отсутствуют	данные отсутствуют
1041	769086.99	1312363.62	данные отсутствуют	данные отсутствуют
1042	769086.97	1312363.64	данные отсутствуют	данные отсутствуют
Государственный регистратор				ФГИС ЕГРН
полное наименование должности			подпись	инициалы, фамилия

М.П.

Выписка из Единого государственного реестра недвижимости об объекте недвижимости
Сведения о частях земельного участка

Земельный участок			
(вид объекта недвижимости)			
Лист №	Раздела 4.2	Всего листов раздела 4.2 : ____	Всего разделов: ____
30.09.2021 № 99/2021/420849995		Всего листов выписки: ____	
Кадастровый номер:		02:17:000000:180(единое землепользование)	

Номер точки	Координаты, м		Описание закрепления на местности	Средняя квадратическая погрешность определения координат характерных точек границы части земельного участка, м
	X	Y		
1	2	3	4	5
1043	769083.88	1312366.38	данные отсутствуют	данные отсутствуют
1044	769082.18	1312369.78	данные отсутствуют	данные отсутствуют
1045	769080.12	1312373.21	данные отсутствуют	данные отсутствуют
1046	769078.76	1312376.97	данные отсутствуют	данные отсутствуют
1047	769077.39	1312381.76	данные отсутствуют	данные отсутствуют
1048	769076.7	1312386.19	данные отсутствуют	данные отсутствуют
1049	769077.05	1312390.98	данные отсутствуют	данные отсутствуют
1051	769076.7	1312395.46	данные отсутствуют	данные отсутствуют
1052	769077.39	1312399.55	данные отсутствуют	данные отсутствуют
1053	769078.74	1312402.93	данные отсутствуют	данные отсутствуют
1054	769082.15	1312405.32	данные отсутствуют	данные отсутствуют
1055	769085.59	1312408.06	данные отсутствуют	данные отсутствуют
1056	769085.61	1312408.09	данные отсутствуют	данные отсутствуют
1057	769086.98	1312411.54	данные отсутствуют	данные отсутствуют
1058	769086.99	1312411.57	данные отсутствуют	данные отсутствуют
1059	769086.99	1312414.97	данные отсутствуют	данные отсутствуют
1060	769088.35	1312418.37	данные отсутствуют	данные отсутствуют
Государственный регистратор				ФГИС ЕГРН
полное наименование должности			подпись	инициалы, фамилия

М.П.

Выписка из Единого государственного реестра недвижимости об объекте недвижимости

Сведения о частях земельного участка

Земельный участок				
(вид объекта недвижимости)				
Лист № _____ Раздела 4.2		Всего листов раздела 4.2 : _____		Всего разделов: _____
30.09.2021 № 99/2021/420849995				
Кадастровый номер:			02:17:000000:180(единое землепользование)	
Номер точки	Координаты, м		Описание закрепления на местности	Средняя квадратическая погрешность определения координат характерных точек границы части земельного участка, м
	X	Y		
1	2	3	4	5
1066	769105.8	1312430.01	данные отсутствуют	данные отсутствуют
1067	769105.82	1312430.02	данные отсутствуют	данные отсутствуют
1068	769108.91	1312433.44	данные отсутствуют	данные отсутствуют
1069	769108.92	1312433.46	данные отсутствуют	данные отсутствуют
1070	769108.93	1312433.48	данные отсутствуют	данные отсутствуют
1072	769110.3	1312440.02	данные отсутствуют	данные отсутствуют
1078	769101.72	1312456.5	данные отсутствуют	данные отсутствуют
1079	769100.02	1312462.31	данные отсутствуют	данные отсутствуют
1080	769099.67	1312466.06	данные отсутствуют	данные отсутствуют
1081	769099.67	1312470.15	данные отсутствуют	данные отсутствуют
1082	769103.08	1312474.58	данные отсутствуют	данные отсутствуют
1083	769107.18	1312477.99	данные отсутствуют	данные отсутствуют
1084	769111.3	1312482.12	данные отсутствуют	данные отсутствуют
1085	769111.32	1312482.13	данные отсутствуют	данные отсутствуют
1086	769114.75	1312487.61	данные отсутствуют	данные отсутствуют
1087	769114.76	1312487.64	данные отсутствуют	данные отсутствуют
1088	769116.13	1312493.47	данные отсутствуют	данные отсутствуют
Государственный регистратор				ФГИС ЕГРН
полное наименование должности			подпись	инициалы, фамилия

М.П.

Раздел 4.2

Выписка из Единого государственного реестра недвижимости об объекте недвижимости

Сведения о частях земельного участка

Земельный участок				
(вид объекта недвижимости)				
Лист № _____ Раздела 4.2		Всего листов раздела 4.2 : _____		Всего разделов: _____
30.09.2021 № 99/2021/420849995				
Кадастровый номер:			02:17:000000:180(единое землепользование)	
Номер точки	Координаты, м		Описание закрепления на местности	Средняя квадратическая погрешность определения координат характерных точек границы части земельного участка, м
	X	Y		
1	2	3	4	5
1089	769116.13	1312493.49	данные отсутствуют	данные отсутствуют
1090	769116.13	1312499.31	данные отсутствуют	данные отсутствуют
1091	769116.13	1312502.74	данные отсутствуют	данные отсутствуют
1093	769115.44	1312513.39	данные отсутствуют	данные отсутствуют
1094	769115.1	1312518.86	данные отсутствуют	данные отсутствуют
1095	769114.76	1312522.98	данные отсутствуют	данные отсутствуют
1096	769115.44	1312527.41	данные отсутствуют	данные отсутствуют
1099	769120.21	1312540.73	данные отсутствуют	данные отсутствуют
1100	769124.66	1312543.46	данные отсутствуют	данные отсутствуют
1102	769132.52	1312547.89	данные отсутствуют	данные отсутствуют
1103	769137.3	1312548.93	данные отсутствуют	данные отсутствуют
1104	769142.08	1312548.58	данные отсутствуют	данные отсутствуют
1107	769154.04	1312544.48	данные отсутствуют	данные отсутствуют
1108	769154.07	1312544.47	данные отсутствуют	данные отсутствуют
1109	769157.84	1312543.78	данные отсутствуют	данные отсутствуют
1110	769157.86	1312543.78	данные отсутствуют	данные отсутствуют
1111	769162.32	1312544.47	данные отсутствуют	данные отсутствуют
Государственный регистратор				ФГИС ЕГРН
полное наименование должности			подпись	инициалы, фамилия

М.П.

Выписка из Единого государственного реестра недвижимости об объекте недвижимости
Сведения о частях земельного участка

Земельный участок			
(вид объекта недвижимости)			
Лист №	Раздела 4.2	Всего листов раздела 4.2: ____	Всего разделов: ____
Всего листов выписки: ____			
30.09.2021 № 99/2021/420849995			
Кадастровый номер:		02:17:000000:180(единое землепользование)	

Номер точки	Координаты, м		Описание закрепления на местности	Средняя квадратическая погрешность определения координат характерных точек границы части земельного участка, м
	X	Y		
1	2	3	4	5
1112	769162.35	1312544.48	данные отсутствуют	данные отсутствуют
1120	769176.12	1312559.65	данные отсутствуют	данные отсутствуют
1121	769175.43	1312564.11	данные отсутствуют	данные отсутствуют
1122	769174.06	1312569.27	данные отсутствуют	данные отсутствуют
1123	769174.05	1312569.28	данные отсутствуют	данные отсутствуют
1124	769172.68	1312572.7	данные отсутствуют	данные отсутствуют
1125	769172.65	1312572.75	данные отсутствуют	данные отсутствуют
1126	769172.6	1312572.76	данные отсутствуют	данные отсутствуют
1127	769168.82	1312572.43	данные отсутствуют	данные отсутствуют
1128	769164.4	1312572.07	данные отсутствуют	данные отсутствуют
1129	769161.37	1312575.12	данные отсутствуют	данные отсутствуют
1150	769139.7	1312618.35	данные отсутствуют	данные отсутствуют
1151	769135.61	1312619.72	данные отсутствуют	данные отсутствуют
1152	769131.49	1312621.09	данные отсутствуют	данные отсутствуют
1153	769127.73	1312622.8	данные отсутствуют	данные отсутствуют
1154	769127.72	1312622.81	данные отсутствуют	данные отсутствуют
1155	769124.29	1312623.82	данные отсутствуют	данные отсутствуют
Государственный регистратор				ФГИС ЕГРН
полное наименование должности			подпись	инициалы, фамилия

М.П.

Раздел 4.2

Выписка из Единого государственного реестра недвижимости об объекте недвижимости
Сведения о частях земельного участка

Земельный участок			
(вид объекта недвижимости)			
Лист №	Раздела 4.2	Всего листов раздела 4.2: ____	Всего разделов: ____
Всего листов выписки: ____			
30.09.2021 № 99/2021/420849995			
Кадастровый номер:		02:17:000000:180(единое землепользование)	

Номер точки	Координаты, м		Описание закрепления на местности	Средняя квадратическая погрешность определения координат характерных точек границы части земельного участка, м
	X	Y		
1	2	3	4	5
1158	769113.7	1312631.37	данные отсутствуют	данные отсутствуют
1159	769110.61	1312633.77	данные отсутствуют	данные отсутствуют
1160	769107.18	1312636.17	данные отсутствуют	данные отсутствуют
1161	769104.11	1312638.89	данные отсутствуют	данные отсутствуют
1169	769094.49	1312675.6	данные отсутствуют	данные отсутствуют
1170	769137.06	1312738.69	данные отсутствуют	данные отсутствуют
1177	769149.95	1312734.39	данные отсутствуют	данные отсутствуют
1178	769149.97	1312734.39	данные отсутствуют	данные отсутствуют
1179	769153.4	1312734.39	данные отсутствуют	данные отсутствуют
1187	769162.74	1312743.39	данные отсутствуют	данные отсутствуют
1188	769162.74	1312743.41	данные отсутствуют	данные отсутствуют
1189	769161.71	1312747.86	данные отсутствуют	данные отсутствуют
1201	769142.11	1312766.11	данные отсутствуют	данные отсутствуют
1202	769137.31	1312767.13	данные отсутствуют	данные отсутствуют
1203	769137.01	1312767.24	данные отсутствуют	данные отсутствуют
1204	769144.29	1312772.08	данные отсутствуют	данные отсутствуют
1205	769125.15	1312845.82	данные отсутствуют	данные отсутствуют
Государственный регистратор				ФГИС ЕГРН
полное наименование должности			подпись	инициалы, фамилия

М.П.

Выписка из Единого государственного реестра недвижимости об объекте недвижимости

Сведения о частях земельного участка

Земельный участок				
(вид объекта недвижимости)				
Лист № _____ Раздела 4.2		Всего листов раздела 4.2 : _____		Всего разделов: _____
30.09.2021 № 99/2021/420849995				
Кадастровый номер:			02:17:000000:180(единое землепользование)	
Номер точки	Координаты, м		Описание закрепления на местности	Средняя квадратическая погрешность определения координат характерных точек границы части земельного участка, м
	X	Y		
1	2	3	4	5
1206	769103.26	1312939.6	данные отсутствуют	данные отсутствуют
1207	769089.59	1312987.47	данные отсутствуют	данные отсутствуют
1208	769021.21	1313018.24	данные отсутствуют	данные отсутствуют
1224	768915.71	1313112.71	данные отсутствуют	данные отсутствуют
1225	768912.29	1313119.56	данные отсутствуют	данные отсутствуют
1226	768906.81	1313129.16	данные отсутствуют	данные отсутствуют
1227	768906.79	1313129.19	данные отсутствуют	данные отсутствуют
1228	768899.93	1313135.35	данные отсутствуют	данные отсутствуют
1229	768899.92	1313135.36	данные отсутствуют	данные отсутствуют
1230	768899.9	1313135.36	данные отсутствуют	данные отсутствуют
1231	768890.99	1313138.8	данные отсутствуют	данные отсутствуют
1232	768890.98	1313138.81	данные отсутствуют	данные отсутствуют
1233	768882.75	1313140.86	данные отсутствуют	данные отсутствуют
1234	768882.67	1313140.88	данные отсутствуют	данные отсутствуют
1235	768853.69	1313178.92	данные отсутствуют	данные отсутствуют
1267	768749.75	1313540.94	данные отсутствуют	данные отсутствуют
1268	768728.74	1313302.88	данные отсутствуют	данные отсутствуют
Государственный регистратор				ФГИС ЕГРН
полное наименование должности			подпись	инициалы, фамилия

М.П.

Раздел 4.2

Выписка из Единого государственного реестра недвижимости об объекте недвижимости

Сведения о частях земельного участка

Земельный участок				
(вид объекта недвижимости)				
Лист № _____ Раздела 4.2		Всего листов раздела 4.2 : _____		Всего разделов: _____
30.09.2021 № 99/2021/420849995				
Кадастровый номер:			02:17:000000:180(единое землепользование)	
Номер точки	Координаты, м		Описание закрепления на местности	Средняя квадратическая погрешность определения координат характерных точек границы части земельного участка, м
	X	Y		
1	2	3	4	5
1269	768868.78	1313260.87	данные отсутствуют	данные отсутствуют
1270	768938.8	1313204.85	данные отсутствуют	данные отсутствуют
1277	768931.8	1313141.84	данные отсутствуют	данные отсутствуют
1279	769176.86	1312784.74	данные отсутствуют	данные отсутствуют
1280	769183.86	1312623.7	данные отсутствуют	данные отсутствуют
1281	769267.89	1312567.68	данные отсутствуют	данные отсутствуют
1285	769211.87	1312532.67	данные отсутствуют	данные отсутствуют
1286	769183.86	1312371.63	данные отсутствуют	данные отсутствуют
1304	767841.63	1310544.76	данные отсутствуют	данные отсутствуют
1305	767818.83	1310531.61	данные отсутствуют	данные отсутствуют
1306	767781.99	1310497.4	данные отсутствуют	данные отсутствуют
1307	767746.91	1310511.43	данные отсутствуют	данные отсутствуют
1308	767714.46	1310484.25	данные отсутствуют	данные отсутствуют
1309	767693.41	1310407.07	данные отсутствуют	данные отсутствуют
4665	769077.05	1312391	данные отсутствуют	данные отсутствуют
4963	767873.91	1310539.67	данные отсутствуют	данные отсутствуют
4963	767873.91	1310539.67	данные отсутствуют	данные отсутствуют
Государственный регистратор				ФГИС ЕГРН
полное наименование должности			подпись	инициалы, фамилия

М.П.

Выписка из Единого государственного реестра недвижимости об объекте недвижимости
Сведения о частях земельного участка

Земельный участок				
(вид объекта недвижимости)				
Лист № _____ Раздела 4.2		Всего листов раздела 4.2 : _____		Всего разделов: _____
30.09.2021 № 99/2021/420849995				
Кадастровый номер:			02:17:000000:180(единое землепользование)	
Номер точки	Координаты, м		Описание закрепления на местности	Средняя квадратическая погрешность определения координат характерных точек границы части земельного участка, м
	X	Y		
1	2	3	4	5
4964	767691.34	1310403.82	данные отсутствуют	данные отсутствуют
4965	767703.6	1310404.21	данные отсутствуют	данные отсутствуют
4966	767722.44	1310407.87	данные отсутствуют	данные отсутствуют
4967	767738.19	1310412.82	данные отсутствуют	данные отсутствуют
4968	767752.92	1310420.29	данные отсутствуют	данные отсутствуют
4969	767765.74	1310429.22	данные отсутствуют	данные отсутствуют
4970	767779.8	1310437.89	данные отсутствуют	данные отсутствуют
4971	767795.54	1310450.78	данные отсутствуют	данные отсутствуют
4972	767807.3	1310462.37	данные отсутствуют	данные отсутствуют
4973	767824.56	1310476.88	данные отсутствуют	данные отсутствуют
4974	767841.17	1310491.04	данные отсутствуют	данные отсутствуют
4975	767852.43	1310503.12	данные отсутствуют	данные отсутствуют
4976	767861.55	1310516.89	данные отсутствуют	данные отсутствуют
4977	767869	1310532.72	данные отсутствуют	данные отсутствуют
4978	768799.65	1311909.58	данные отсутствуют	данные отсутствуют
4979	768804.65	1311916.27	данные отсутствуют	данные отсутствуют
4980	768804.92	1311916.49	данные отсутствуют	данные отсутствуют
Государственный регистратор				ФГИС ЕГРН
полное наименование должности			подпись	инициалы, фамилия

М.П.

Выписка из Единого государственного реестра недвижимости об объекте недвижимости
Сведения о частях земельного участка

Земельный участок				
(вид объекта недвижимости)				
Лист № _____ Раздела 4.2		Всего листов раздела 4.2 : _____		Всего разделов: _____
30.09.2021 № 99/2021/420849995				
Кадастровый номер:			02:17:000000:180(единое землепользование)	
Номер точки	Координаты, м		Описание закрепления на местности	Средняя квадратическая погрешность определения координат характерных точек границы части земельного участка, м
	X	Y		
1	2	3	4	5
4981	768809.26	1311920.1	данные отсутствуют	данные отсутствуют
4982	768812.77	1311923.02	данные отсутствуют	данные отсутствуют
4983	768829.14	1311932.8	данные отсутствуют	данные отсутствуют
4984	768847.98	1311936.44	данные отсутствуют	данные отсутствуют
4985	768864.79	1311940.11	данные отсутствуют	данные отсутствуют
4986	768889.31	1311940.4	данные отсутствуют	данные отсутствуют
4987	768910.51	1311935.17	данные отсутствуют	данные отсутствуют
4988	768925.01	1311937.76	данные отсутствуют	данные отсутствуют
4989	768940.37	1311941.75	данные отсутствуют	данные отсутствуют
4990	768949.78	1311940.84	данные отсутствуют	данные отсутствуют
4991	768848.33	1312038.36	данные отсутствуют	данные отсутствуют
4992	768843.46	1312037.81	данные отсутствуют	данные отсутствуют
4993	768827.83	1312034.4	данные отсутствуют	данные отсутствуют
4994	768810.17	1312030.98	данные отсутствуют	данные отсутствуют
4995	768794.27	1312026.52	данные отсутствуют	данные отсутствуют
4996	768787.34	1312023.27	данные отсутствуют	данные отсутствуют
4997	766194.71	1309504.4	данные отсутствуют	данные отсутствуют
Государственный регистратор				ФГИС ЕГРН
полное наименование должности			подпись	инициалы, фамилия

М.П.

Выписка из Единого государственного реестра недвижимости об объекте недвижимости

Сведения о частях земельного участка

Земельный участок				
(вид объекта недвижимости)				
Лист № _____ Раздела 4.2		Всего листов раздела 4.2 : _____		Всего разделов: _____
30.09.2021 № 99/2021/420849995				
Кадастровый номер:			02:17:000000:180(единое землепользование)	
Номер точки	Координаты, м		Описание закрепления на местности	Средняя квадратическая погрешность определения координат характерных точек границы части земельного участка, м
	X	Y		
1	2	3	4	5
4997	766194.71	1309504.4	данные отсутствуют	данные отсутствуют
4998	766501.99	1309767.37	данные отсутствуют	данные отсутствуют
4999	766506.17	1309774.45	данные отсутствуют	данные отсутствуют
5000	766508	1309782.4	данные отсутствуют	данные отсутствуют
5001	766504.94	1309786.98	данные отсутствуют	данные отсутствуют
5002	766502.81	1309791.87	данные отсутствуют	данные отсутствуют
5003	766503.11	1309798.59	данные отсутствуют	данные отсутствуют
5004	766504.94	1309801.64	данные отсутствуют	данные отсутствуют
5005	766510.14	1309804.09	данные отсутствуют	данные отсутствуют
5006	766516.25	1309803.78	данные отсутствуют	данные отсутствуют
5007	766526.64	1309805.62	данные отсутствуют	данные отсутствуют
5008	766533.97	1309808.06	данные отсутствуют	данные отсутствуют
5009	766542.22	1309812.95	данные отсутствуют	данные отсутствуют
5010	766548.33	1309810.81	данные отсутствуют	данные отсутствуют
5011	766555.66	1309804.7	данные отсутствуют	данные отсутствуют
5012	766564.27	1309794.63	данные отсутствуют	данные отсутствуют
5013	766571.88	1309799.99	данные отсутствуют	данные отсутствуют
Государственный регистратор				ФГИС ЕГРН
полное наименование должности			подпись	инициалы, фамилия

М.П.

Раздел 4.2

Выписка из Единого государственного реестра недвижимости об объекте недвижимости

Сведения о частях земельного участка

Земельный участок				
(вид объекта недвижимости)				
Лист № _____ Раздела 4.2		Всего листов раздела 4.2 : _____		Всего разделов: _____
30.09.2021 № 99/2021/420849995				
Кадастровый номер:			02:17:000000:180(единое землепользование)	
Номер точки	Координаты, м		Описание закрепления на местности	Средняя квадратическая погрешность определения координат характерных точек границы части земельного участка, м
	X	Y		
1	2	3	4	5
5014	766579.82	1309806.39	данные отсутствуют	данные отсутствуют
5015	766600.25	1309986.16	данные отсутствуют	данные отсутствуют
5016	766587.79	1309980.65	данные отсутствуют	данные отсутствуют
5017	766569.31	1309969.06	данные отсутствуют	данные отсутствуют
5018	766556.22	1309958.99	данные отсутствуют	данные отсутствуют
5019	766543.83	1309945.74	данные отсутствуют	данные отсутствуют
5020	766469.1	1309765.02	данные отсутствуют	данные отсутствуют
5021	766470.88	1309758.88	данные отсутствуют	данные отсутствуют
5022	766469.64	1309749.83	данные отсутствуют	данные отсутствуют
5023	766460.33	1309748.28	данные отсутствуют	данные отсутствуют
5024	766455.33	1309749.38	данные отсутствуют	данные отсутствуют
5025	766311.18	1309600.16	данные отсутствуют	данные отсутствуют
5026	766309.92	1309594.93	данные отсутствуют	данные отсутствуют
5027	766301.34	1309574.19	данные отсутствуют	данные отсутствуют
5028	766277.33	1309565.01	данные отсутствуют	данные отсутствуют
5029	766260.88	1309557.41	данные отсутствуют	данные отсутствуют
5030	766230.87	1309540.1	данные отсутствуют	данные отсутствуют
Государственный регистратор				ФГИС ЕГРН
полное наименование должности			подпись	инициалы, фамилия

М.П.

Выписка из Единого государственного реестра недвижимости об объекте недвижимости
Сведения о частях земельного участка

Земельный участок				
(вид объекта недвижимости)				
Лист № _____ Раздела 4.2		Всего листов раздела 4.2 : _____		Всего разделов: _____
30.09.2021 № 99/2021/420849995				
Кадастровый номер:			02:17:000000:180(единое землепользование)	
Номер точки	Координаты, м		Описание закрепления на местности	Средняя квадратическая погрешность определения координат характерных точек границы части земельного участка, м
	X	Y		
1	2	3	4	5
5031	766217.29	1309530.7	данные отсутствуют	данные отсутствуют
5032	766205.45	1309519.19	данные отсутствуют	данные отсутствуют
5033	766196.15	1309506.68	данные отсутствуют	данные отсутствуют
5034	768869.56	1311937.17	данные отсутствуют	данные отсутствуют
5034	768869.56	1311937.17	данные отсутствуют	данные отсутствуют
5035	768939.05	1311938.4	данные отсутствуют	данные отсутствуют
5036	768925.6	1311934.81	данные отсутствуют	данные отсутствуют
5037	768910.1	1311932.18	данные отсутствуют	данные отсутствуют
5038	768888.78	1311937.44	данные отсутствуют	данные отсутствуют
5039	768818.9	1311923.23	данные отсутствуют	данные отсутствуют
5039	768818.9	1311923.23	данные отсутствуют	данные отсутствуют
5040	768848.94	1311933.58	данные отсутствуют	данные отсутствуют
5041	768848.56	1311933.5	данные отсутствуют	данные отсутствуют
5042	768829.97	1311929.91	данные отсутствуют	данные отсутствуют
5043	767298.97	1310132.13	данные отсутствуют	данные отсутствуют
5043	767298.97	1310132.13	данные отсутствуют	данные отсутствуют
5044	767154.96	1310089.36	данные отсутствуют	данные отсутствуют
Государственный регистратор				ФГИС ЕГРН
полное наименование должности			подпись	инициалы, фамилия

М.П.

Раздел 4.2

Выписка из Единого государственного реестра недвижимости об объекте недвижимости
Сведения о частях земельного участка

Земельный участок				
(вид объекта недвижимости)				
Лист № _____ Раздела 4.2		Всего листов раздела 4.2 : _____		Всего разделов: _____
30.09.2021 № 99/2021/420849995				
Кадастровый номер:			02:17:000000:180(единое землепользование)	
Номер точки	Координаты, м		Описание закрепления на местности	Средняя квадратическая погрешность определения координат характерных точек границы части земельного участка, м
	X	Y		
1	2	3	4	5
5045	767163.01	1310091.85	данные отсутствуют	данные отсутствуют
5046	767177.77	1310099.26	данные отсутствуют	данные отсутствуют
5047	767194.49	1310109.79	данные отсутствуют	данные отсутствуют
5048	767211.47	1310122.36	данные отсутствуют	данные отсутствуют
5049	767233.32	1310125.62	данные отсутствуют	данные отсутствуют
5050	767255.07	1310124.46	данные отсутствуют	данные отсутствуют
5051	767271.49	1310126.26	данные отсутствуют	данные отсутствуют
5052	767289.53	1310130.88	данные отсутствуют	данные отсутствуют
5053	766975.98	1309994.67	данные отсутствуют	данные отсутствуют
5053	766975.98	1309994.67	данные отсутствуют	данные отсутствуют
5054	766911.5	1309969.82	данные отсутствуют	данные отсутствуют
5055	766934.56	1309974.49	данные отсутствуют	данные отсутствуют
5056	766950.35	1309979.35	данные отсутствуют	данные отсутствуют
5057	766965.11	1309986.75	данные отсутствуют	данные отсутствуют
5058	766568.83	1309758.31	данные отсутствуют	данные отсутствуют
5058	766568.83	1309758.31	данные отсутствуют	данные отсутствуют
5059	766569.22	1309746.88	данные отсутствуют	данные отсутствуют
Государственный регистратор				ФГИС ЕГРН
полное наименование должности			подпись	инициалы, фамилия

М.П.

Выписка из Единого государственного реестра недвижимости об объекте недвижимости

Сведения о частях земельного участка

Земельный участок				
(вид объекта недвижимости)				
Лист № _____ Раздела 4.2		Всего листов раздела 4.2 : _____		Всего разделов: _____
30.09.2021 № 99/2021/420849995				
Кадастровый номер:			02:17:000000:180(единое землепользование)	
Номер точки	Координаты, м		Описание закрепления на местности	Средняя квадратическая погрешность определения координат характерных точек границы части земельного участка, м
	X	Y		
1	2	3	4	5
5060	766569.47	1309742.49	данные отсутствуют	данные отсутствуют
5061	766569.71	1309738.1	данные отсутствуют	данные отсутствуют
5062	766569.57	1309736.99	данные отсутствуют	данные отсутствуют
5063	766571.12	1309692.45	данные отсутствуют	данные отсутствуют
5064	766585.54	1309694.1	данные отсутствуют	данные отсутствуют
5065	766601.42	1309698.66	данные отсутствуют	данные отсутствуют
5066	766616.33	1309705.76	данные отсутствуют	данные отсутствуют
5067	766631.24	1309715.81	данные отсутствуют	данные отсутствуют
5068	766648.35	1309729.33	данные отсутствуют	данные отсутствуют
5069	766660.31	1309740.72	данные отсутствуют	данные отсутствуют
5070	766670.24	1309753.92	данные отсутствуют	данные отсутствуют
5071	766677.86	1309768.58	данные отсутствуют	данные отсутствуют
5072	766677.86	1309768.59	данные отсутствуют	данные отсутствуют
5073	766581.39	1309803.81	данные отсутствуют	данные отсутствуют
5074	766573.64	1309797.56	данные отсутствуют	данные отсутствуют
5075	766565.99	1309792.17	данные отсутствуют	данные отсутствуют
5076	766570.93	1309785.15	данные отсутствуют	данные отсутствуют
Государственный регистратор				ФГИС ЕГРН
полное наименование должности			подпись	инициалы, фамилия

М.П.

Раздел 4.2

Выписка из Единого государственного реестра недвижимости об объекте недвижимости

Сведения о частях земельного участка

Земельный участок				
(вид объекта недвижимости)				
Лист № _____ Раздела 4.2		Всего листов раздела 4.2 : _____		Всего разделов: _____
30.09.2021 № 99/2021/420849995				
Кадастровый номер:			02:17:000000:180(единое землепользование)	
Номер точки	Координаты, м		Описание закрепления на местности	Средняя квадратическая погрешность определения координат характерных точек границы части земельного участка, м
	X	Y		
1	2	3	4	5
5077	766577.65	1309774.15	данные отсутствуют	данные отсутствуют
5078	766577.65	1309769.26	данные отсутствуют	данные отсутствуют
5079	766572.76	1309763.46	данные отсутствуют	данные отсутствуют
5080	769120.72	1312625.79	данные отсутствуют	данные отсутствуют
5080	769120.72	1312625.79	данные отсутствуют	данные отсутствуют
5081	769141.47	1312618.53	данные отсутствуют	данные отсутствуют
5082	769138.41	1312620.17	данные отсутствуют	данные отсутствуют
5083	769160.71	1312576.7	данные отсутствуют	данные отсутствуют
5083	769160.71	1312576.7	данные отсутствуют	данные отсутствуют
5084	769176.12	1312558.99	данные отсутствуют	данные отсутствуют
5085	769176.21	1312559.16	данные отсутствуют	данные отсутствуют
5086	769177.16	1312569.79	данные отсутствуют	данные отсутствуют
5087	769173.99	1312573.78	данные отсутствуют	данные отсутствуют
5088	769165.55	1312572.73	данные отсутствуют	данные отсутствуют
5089	769160.71	1312751.91	данные отсутствуют	данные отсутствуют
5089	769160.71	1312751.91	данные отсутствуют	данные отсутствуют
5090	769162.74	1312743.04	данные отсутствуют	данные отсутствуют
Государственный регистратор				ФГИС ЕГРН
полное наименование должности			подпись	инициалы, фамилия

М.П.

Выписка из Единого государственного реестра недвижимости об объекте недвижимости
Сведения о частях земельного участка

Земельный участок				
(вид объекта недвижимости)				
Лист № _____ Раздела 4.2		Всего листов раздела 4.2 : _____		Всего разделов: _____
30.09.2021 № 99/2021/420849995				
Кадастровый номер:			02:17:000000:180(единое землепользование)	
Номер точки	Координаты, м		Описание закрепления на местности	Средняя квадратическая погрешность определения координат характерных точек границы части земельного участка, м
	X	Y		
1	2	3	4	5
5091	769162.88	1312743.24	данные отсутствуют	данные отсутствуют
5092	769162.88	1312748.3	данные отсутствуют	данные отсутствуют
5093	769155.43	1312734.39	данные отсутствуют	данные отсутствуют
5093	769155.43	1312734.39	данные отсутствуют	данные отсутствуют
5094	769148.54	1312734.65	данные отсутствуют	данные отсутствуют
5095	769149.94	1312733.33	данные отсутствуют	данные отсутствуют
5096	769154.08	1312733.21	данные отсутствуют	данные отсутствуют
5097	769139.9	1312769.16	данные отсутствуют	данные отсутствуют
5097	769139.9	1312769.16	данные отсутствуют	данные отсутствуют
5098	769144.95	1312765.54	данные отсутствуют	данные отсутствуют
5099	769143.64	1312548.29	данные отсутствуют	данные отсутствуют
5099	769143.64	1312548.29	данные отсутствуют	данные отсутствуют
5100	769131.97	1312547.62	данные отсутствуют	данные отсутствуют
5101	769133.63	1312547.66	данные отсутствуют	данные отсутствуют
5102	769115.78	1312529.62	данные отсутствуют	данные отсутствуют
5102	769115.78	1312529.62	данные отсутствуют	данные отсутствуют
5103	769115.53	1312512.61	данные отсутствуют	данные отсутствуют
Государственный регистратор				ФГИС ЕГРН
полное наименование должности			подпись	инициалы, фамилия

М.П.

Раздел 4.2

Выписка из Единого государственного реестра недвижимости об объекте недвижимости
Сведения о частях земельного участка

Земельный участок				
(вид объекта недвижимости)				
Лист № _____ Раздела 4.2		Всего листов раздела 4.2 : _____		Всего разделов: _____
30.09.2021 № 99/2021/420849995				
Кадастровый номер:			02:17:000000:180(единое землепользование)	
Номер точки	Координаты, м		Описание закрепления на местности	Средняя квадратическая погрешность определения координат характерных точек границы части земельного участка, м
	X	Y		
1	2	3	4	5
5104	769121.22	1312518.57	данные отсутствуют	данные отсутствуют
5105	769120.69	1312523.39	данные отсутствуют	данные отсутствуют
5106	769109.51	1312444.74	данные отсутствуют	данные отсутствуют
5106	769109.51	1312444.74	данные отсутствуют	данные отсутствуют
5107	769110.3	1312440	данные отсутствуют	данные отсутствуют
5108	769105.73	1312429.96	данные отсутствуют	данные отсутствуют
5109	769109.67	1312430.82	данные отсутствуют	данные отсутствуют
5110	769114.54	1312433.68	данные отсутствуют	данные отсутствуют
5111	769115.52	1312437.62	данные отсутствуют	данные отсутствуют
5112	769115.43	1312041.47	данные отсутствуют	данные отсутствуют
5112	769115.43	1312041.47	данные отсутствуют	данные отсутствуют
5113	769114	1312039.49	данные отсутствуют	данные отсутствуют
5114	769114.21	1312039.23	данные отсутствуют	данные отсутствуют
5115	769112.29	1312483.68	данные отсутствуют	данные отсутствуют
5115	769112.29	1312483.68	данные отсутствуют	данные отсутствуют
5116	769103.03	1312454.81	данные отсутствуют	данные отсутствуют
5117	769102.1	1312461.1	данные отсутствуют	данные отсутствуют
Государственный регистратор				ФГИС ЕГРН
полное наименование должности			подпись	инициалы, фамилия

М.П.

Выписка из Единого государственного реестра недвижимости об объекте недвижимости

Сведения о частях земельного участка

Земельный участок				
(вид объекта недвижимости)				
Лист № _____ Раздела 4.2		Всего листов раздела 4.2 : _____		Всего разделов: _____
30.09.2021 № 99/2021/420849995				
Кадастровый номер:			02:17:000000:180(единое землепользование)	
Номер точки	Координаты, м		Описание закрепления на местности	Средняя квадратическая погрешность определения координат характерных точек границы части земельного участка, м
	X	Y		
1	2	3	4	5
5118	769110.13	1312471.06	данные отсутствуют	данные отсутствуют
5119	769103.2	1312640.18	данные отсутствуют	данные отсутствуют
5119	769103.2	1312640.18	данные отсутствуют	данные отсутствуют
5120	769115.47	1312629.94	данные отсутствуют	данные отсутствуют
5121	769113.48	1312632.3	данные отсутствуют	данные отсутствуют
5122	769110.14	1312635.8	данные отсутствуют	данные отсутствуют
5123	769103.65	1312640.45	данные отсутствуют	данные отсутствуют
5124	769089.75	1312419.78	данные отсутствуют	данные отсутствуют
5124	769089.75	1312419.78	данные отсутствуют	данные отсутствуют
5125	769077.03	1312390.69	данные отсутствуют	данные отсутствуют
5126	769084.9	1312394.77	данные отсутствуют	данные отсутствуют
5127	769087.22	1312400.27	данные отсутствуют	данные отсутствуют
5128	769087.29	1312412.66	данные отсутствуют	данные отсутствуют
5129	768750.15	1313586.84	данные отсутствуют	данные отсутствуют
5129	768750.15	1313586.84	данные отсутствуют	данные отсутствуют
5130	768710.3	1313534.71	данные отсутствуют	данные отсутствуют
5131	768710.09	1313534.09	данные отсутствуют	данные отсутствуют
Государственный регистратор				ФГИС ЕГРН
полное наименование должности			подпись	инициалы, фамилия

М.П.

Раздел 4.2

Выписка из Единого государственного реестра недвижимости об объекте недвижимости

Сведения о частях земельного участка

Земельный участок				
(вид объекта недвижимости)				
Лист № _____ Раздела 4.2		Всего листов раздела 4.2 : _____		Всего разделов: _____
30.09.2021 № 99/2021/420849995				
Кадастровый номер:			02:17:000000:180(единое землепользование)	
Номер точки	Координаты, м		Описание закрепления на местности	Средняя квадратическая погрешность определения координат характерных точек границы части земельного участка, м
	X	Y		
1	2	3	4	5
5132	768707.07	1313461.52	данные отсутствуют	данные отсутствуют
5133	768708.4	1313453.21	данные отсутствуют	данные отсутствуют
5134	768708.4	1313439.16	данные отсутствуют	данные отсутствуют
5135	768709.01	1313425.72	данные отсутствуют	данные отсутствуют
5136	768701.68	1313411.97	данные отсутствуют	данные отсутствуют
5137	768695.77	1313397.78	данные отсутствуют	данные отсутствуют
5138	768695.61	1313396.98	данные отсутствуют	данные отсутствуют
5139	768697.7	1313378.98	данные отсутствуют	данные отсутствуют
5140	768695.72	1313371.7	данные отсутствуют	данные отсутствуют
5141	768707.24	1313319.02	данные отсутствуют	данные отсутствуют
5142	768708.7	1313317.27	данные отсутствуют	данные отсутствуют
5143	768708.06	1313315.23	данные отсутствуют	данные отсутствуют
5144	768711.59	1313299.1	данные отсутствуют	данные отсутствуют
5145	768712.37	1313298.32	данные отсутствуют	данные отсутствуют
5146	768718.48	1313297.1	данные отсутствуют	данные отсутствуют
5147	768721.53	1313287.94	данные отсутствуют	данные отсутствуют
5148	768727.64	1313279.99	данные отсутствуют	данные отсутствуют
Государственный регистратор				ФГИС ЕГРН
полное наименование должности			подпись	инициалы, фамилия

М.П.

Выписка из Единого государственного реестра недвижимости об объекте недвижимости
Сведения о частях земельного участка

Земельный участок				
(вид объекта недвижимости)				
Лист № _____ Раздела 4.2		Всего листов раздела 4.2 : _____		Всего разделов: _____
30.09.2021 № 99/2021/420849995				
Кадастровый номер:			02:17:000000:180(единое землепользование)	
Номер точки	Координаты, м		Описание закрепления на местности	Средняя квадратическая погрешность определения координат характерных точек границы части земельного участка, м
	X	Y		
1	2	3	4	5
5149	768733.75	1313274.49	данные отсутствуют	данные отсутствуют
5150	768742.61	1313274.49	данные отсутствуют	данные отсутствуют
5151	768745.97	1313272.97	данные отсутствуют	данные отсутствуют
5152	768750.95	1313264.25	данные отсутствуют	данные отсутствуют
5153	768787.07	1313253.22	данные отсутствуют	данные отсутствуют
5154	768800.05	1313257.39	данные отсутствуют	данные отсутствуют
5155	768813.79	1313259.52	данные отсутствуют	данные отсутствуют
5156	768822.96	1313258	данные отсутствуют	данные отсутствуют
5157	768832.12	1313255.25	данные отсутствуют	данные отсутствуют
5158	768839.15	1313250.36	данные отсутствуют	данные отсутствуют
5159	768845.87	1313246.69	данные отсутствуют	данные отсутствуют
5160	768850.76	1313243.33	данные отсутствуют	данные отсутствуют
5161	768857.78	1313226.84	данные отсутствуют	данные отсутствуют
5162	768865.73	1313218.28	данные отсутствуют	данные отсутствуют
5163	768876.42	1313201.18	данные отсутствуют	данные отсутствуют
5164	768874.28	1313195.37	данные отсутствуют	данные отсутствуют
5165	768866.03	1313192.93	данные отсутствуют	данные отсутствуют
Государственный регистратор				ФГИС ЕГРН
полное наименование должности			подпись	инициалы, фамилия

М.П.

Раздел 4.2

Выписка из Единого государственного реестра недвижимости об объекте недвижимости
Сведения о частях земельного участка

Земельный участок				
(вид объекта недвижимости)				
Лист № _____ Раздела 4.2		Всего листов раздела 4.2 : _____		Всего разделов: _____
30.09.2021 № 99/2021/420849995				
Кадастровый номер:			02:17:000000:180(единое землепользование)	
Номер точки	Координаты, м		Описание закрепления на местности	Средняя квадратическая погрешность определения координат характерных точек границы части земельного участка, м
	X	Y		
1	2	3	4	5
5166	768862.26	1313193.9	данные отсутствуют	данные отсутствуют
5167	768927.11	1313104.24	данные отсутствуют	данные отсутствуют
5168	768934.85	1313104.02	данные отсутствуют	данные отсутствуют
5169	768942.7	1313098.79	данные отсутствуют	данные отсутствуют
5170	768958.36	1313091.43	данные отсутствуют	данные отсутствуют
5171	768968.84	1313083.76	данные отсутствуют	данные отсутствуют
5172	768973.22	1313071.08	данные отсутствуют	данные отсутствуют
5173	768973.86	1313055.56	данные отсутствуют	данные отсутствуют
5174	769142.57	1312770.93	данные отсутствуют	данные отсутствуют
5175	769149.74	1312765.79	данные отсутствуют	данные отсутствуют
5176	769161.2	1312756.93	данные отсутствуют	данные отсутствуют
5177	769165.88	1312748.72	данные отсутствуют	данные отсутствуют
5178	769165.61	1312741.92	данные отсутствуют	данные отсутствуют
5179	769160.9	1312735.19	данные отсутствуют	данные отсутствуют
5180	769154.57	1312730.19	данные отсутствуют	данные отсутствуют
5181	769148.3	1312730.76	данные отсутствуют	данные отсутствуют
5182	769140.51	1312738.06	данные отсутствуют	данные отсутствуют
Государственный регистратор				ФГИС ЕГРН
полное наименование должности			подпись	инициалы, фамилия

М.П.

Выписка из Единого государственного реестра недвижимости об объекте недвижимости

Сведения о частях земельного участка

Земельный участок				
(вид объекта недвижимости)				
Лист № _____ Раздела 4.2		Всего листов раздела 4.2 : _____		Всего разделов: _____
30.09.2021 № 99/2021/420849995				
Кадастровый номер:			02:17:000000:180(единое землепользование)	
Номер точки	Координаты, м		Описание закрепления на местности	Средняя квадратическая погрешность определения координат характерных точек границы части земельного участка, м
	X	Y		
1	2	3	4	5
5183	769136.48	1312740.16	данные отсутствуют	данные отсутствуют
5184	769090.79	1312666.52	данные отсутствуют	данные отсутствуют
5185	769091.12	1312661.58	данные отсутствуют	данные отсутствуют
5186	769100.55	1312647.19	данные отсутствуют	данные отсутствуют
5187	769112.22	1312637.98	данные отсутствуют	данные отсутствуют
5188	769115.75	1312634.27	данные отсутствуют	данные отсутствуют
5189	769120.34	1312628.83	данные отсутствуют	данные отсутствуют
5190	769139.7	1312622.88	данные отсутствуют	данные отсутствуют
5191	769153.88	1312614.98	данные отсутствуют	данные отсутствуют
5192	769158.34	1312606.21	данные отсутствуют	данные отсутствуют
5193	769160.31	1312590.72	данные отсутствуют	данные отсутствуют
5194	769162.83	1312578.44	данные отсутствуют	данные отсутствуют
5195	769166.81	1312575.53	данные отсутствуют	данные отсутствуют
5196	769173.42	1312576.73	данные отсутствуют	данные отсутствуют
5197	769176.36	1312577.38	данные отсутствуют	данные отсутствуют
5198	769178.11	1312576.4	данные отсутствуют	данные отсутствуют
5199	769180.17	1312569.84	данные отсутствуют	данные отсутствуют
Государственный регистратор				ФГИС ЕГРН
полное наименование должности			подпись	инициалы, фамилия

М.П.

Раздел 4.2

Выписка из Единого государственного реестра недвижимости об объекте недвижимости

Сведения о частях земельного участка

Земельный участок				
(вид объекта недвижимости)				
Лист № _____ Раздела 4.2		Всего листов раздела 4.2 : _____		Всего разделов: _____
30.09.2021 № 99/2021/420849995				
Кадастровый номер:			02:17:000000:180(единое землепользование)	
Номер точки	Координаты, м		Описание закрепления на местности	Средняя квадратическая погрешность определения координат характерных точек границы части земельного участка, м
	X	Y		
1	2	3	4	5
5200	769179	1312558.01	данные отсутствуют	данные отсутствуют
5201	769173.24	1312548.05	данные отсутствуют	данные отсутствуют
5202	769166.44	1312545.65	данные отсутствуют	данные отсутствуют
5203	769164.93	1312545.65	данные отсутствуют	данные отсутствуют
5204	769152.14	1312545.65	данные отсутствуют	данные отсутствуют
5205	769149.3	1312545.65	данные отсутствуют	данные отсутствуют
5206	769133.74	1312544.66	данные отсутствуют	данные отсутствуют
5207	769126.3	1312544.47	данные отсутствуют	данные отсутствуют
5208	769116.58	1312537.09	данные отсутствуют	данные отсутствуют
5209	769117.57	1312531.93	данные отсутствуют	данные отсутствуют
5210	769123.62	1312524.17	данные отсутствуют	данные отсутствуют
5211	769123.88	1312517	данные отсутствуют	данные отсутствуют
5212	769117.48	1312510.3	данные отсутствуют	данные отсутствуют
5213	769116.13	1312506.45	данные отсутствуют	данные отсутствуют
5214	769114.72	1312487.56	данные отсутствуют	данные отсутствуют
5215	769115.34	1312483.73	данные отсутствуют	данные отсутствуют
5216	769112.71	1312469.48	данные отсутствуют	данные отсутствуют
Государственный регистратор				ФГИС ЕГРН
полное наименование должности			подпись	инициалы, фамилия

М.П.

Выписка из Единого государственного реестра недвижимости об объекте недвижимости
Сведения о частях земельного участка

Земельный участок				
(вид объекта недвижимости)				
Лист № _____ Раздела 4.2		Всего листов раздела 4.2 : _____		Всего разделов: _____
30.09.2021 № 99/2021/420849995				
Кадастровый номер:			02:17:000000:180(единое землепользование)	
Номер точки	Координаты, м		Описание закрепления на местности	Средняя квадратическая погрешность определения координат характерных точек границы части земельного участка, м
	X	Y		
1	2	3	4	5
5217	769104.88	1312459.77	данные отсутствуют	данные отсутствуют
5218	769106.32	1312452.92	данные отсутствуют	данные отсутствуют
5219	769118.62	1312437.65	данные отсутствуют	данные отсутствуют
5220	769116.6	1312431.42	данные отсутствуют	данные отсутствуют
5221	769110.54	1312427.94	данные отсутствуют	данные отсутствуют
5222	769100.33	1312425.71	данные отсутствуют	данные отсутствуют
5223	769092.33	1312418.64	данные отсутствуют	данные отсутствуют
5224	769090.22	1312411.98	данные отсутствуют	данные отсутствуют
5225	769090.1	1312399.39	данные отсутствуют	данные отсутствуют
5226	769086.76	1312392.36	данные отсутствуют	данные отсутствуют
5227	769078.09	1312387.86	данные отсутствуют	данные отсутствуют
5228	769076.71	1312386.27	данные отсутствуют	данные отсутствуют
5229	769090.64	1312354.81	данные отсутствуют	данные отсутствуют
5230	769103.02	1312353.74	данные отсутствуют	данные отсутствуют
5231	769106.68	1312346.71	данные отсутствуют	данные отсутствуют
5232	769113.4	1312335.71	данные отсутствуют	данные отсутствуют
5233	769123.18	1312327.77	данные отсутствуют	данные отсутствуют
Государственный регистратор				ФГИС ЕГРН
полное наименование должности			подпись	инициалы, фамилия

М.П.

Выписка из Единого государственного реестра недвижимости об объекте недвижимости
Сведения о частях земельного участка

Земельный участок				
(вид объекта недвижимости)				
Лист № _____ Раздела 4.2		Всего листов раздела 4.2 : _____		Всего разделов: _____
30.09.2021 № 99/2021/420849995				
Кадастровый номер:			02:17:000000:180(единое землепользование)	
Номер точки	Координаты, м		Описание закрепления на местности	Средняя квадратическая погрешность определения координат характерных точек границы части земельного участка, м
	X	Y		
1	2	3	4	5
5234	769139.07	1312321.97	данные отсутствуют	данные отсутствуют
5235	769149.15	1312321.66	данные отсутствуют	данные отсутствуют
5236	769160.76	1312318.91	данные отсутствуют	данные отсутствуют
5237	769170.53	1312310.36	данные отсутствуют	данные отсутствуют
5238	769173.28	1312307.3	данные отсутствуют	данные отсутствуют
5239	769173.28	1312301.5	данные отсутствуют	данные отсутствуют
5240	769170.84	1312298.14	данные отсутствуют	данные отсутствуют
5241	769162.59	1312286.53	данные отсутствуют	данные отсутствуют
5242	769157.4	1312277.06	данные отсутствуют	данные отсутствуют
5243	769157.7	1312268.2	данные отсутствуют	данные отсутствуют
5244	769161.98	1312258.12	данные отсутствуют	данные отсутствуют
5245	769170.53	1312246.21	данные отсутствуют	данные отсутствуют
5246	769173.59	1312237.96	данные отсутствуют	данные отсутствуют
5247	769175.42	1312222.68	данные отсутствуют	данные отсутствуют
5248	769174.5	1312212.3	данные отсутствуют	данные отсутствуют
5249	769169.92	1312204.35	данные отсутствуют	данные отсутствуют
5250	769163.51	1312188.16	данные отсутствуют	данные отсутствуют
Государственный регистратор				ФГИС ЕГРН
полное наименование должности			подпись	инициалы, фамилия

М.П.

Выписка из Единого государственного реестра недвижимости об объекте недвижимости

Сведения о частях земельного участка

Земельный участок				
(вид объекта недвижимости)				
Лист № _____ Раздела 4.2		Всего листов раздела 4.2 : _____		Всего разделов: _____
30.09.2021 № 99/2021/420849995				
Кадастровый номер:			02:17:000000:180(единое землепользование)	
Номер точки	Координаты, м		Описание закрепления на местности	Средняя квадратическая погрешность определения координат характерных точек границы части земельного участка, м
	X	Y		
1	2	3	4	5
5251	769158.92	1312162.81	данные отсутствуют	данные отсутствуют
5252	769157.7	1312138.67	данные отсутствуют	данные отсутствуют
5253	769157.28	1312132.06	данные отсутствуют	данные отсутствуют
5254	769155.96	1312122.02	данные отсутствуют	данные отсутствуют
5255	769151.01	1312107.16	данные отсутствуют	данные отсутствуют
5256	769149.77	1312103.04	данные отсутствуют	данные отсутствуют
5257	769147.46	1312095.39	данные отсутствуют	данные отсутствуют
5258	769144.95	1312087.08	данные отсутствуют	данные отсутствуют
5259	769134.64	1312067.12	данные отсутствуют	данные отсутствуют
5260	769121.11	1312045.66	данные отсутствуют	данные отсутствуют
5261	769116.2	1312036.77	данные отсутствуют	данные отсутствуют
5262	769165.2	1312030	данные отсутствуют	данные отсутствуют
5263	769199.07	1311980.29	данные отсутствуют	данные отсутствуют
5264	769199.24	1311980.52	данные отсутствуют	данные отсутствуют
5265	769207.25	1311994.79	данные отсутствуют	данные отсутствуют
5266	769219.23	1312013.79	данные отсутствуют	данные отсутствуют
5267	769233.8	1312041.19	данные отсутствуют	данные отсутствуют
Государственный регистратор				ФГИС ЕГРН
полное наименование должности			подпись	инициалы, фамилия

М.П.

Раздел 4.2

Выписка из Единого государственного реестра недвижимости об объекте недвижимости

Сведения о частях земельного участка

Земельный участок				
(вид объекта недвижимости)				
Лист № _____ Раздела 4.2		Всего листов раздела 4.2 : _____		Всего разделов: _____
30.09.2021 № 99/2021/420849995				
Кадастровый номер:			02:17:000000:180(единое землепользование)	
Номер точки	Координаты, м		Описание закрепления на местности	Средняя квадратическая погрешность определения координат характерных точек границы части земельного участка, м
	X	Y		
1	2	3	4	5
5268	769240.69	1312058.19	данные отсутствуют	данные отсутствуют
5269	769246.33	1312076.91	данные отсутствуют	данные отсутствуют
5270	769252.65	1312096.51	данные отсутствуют	данные отсутствуют
5271	769256.43	1312119.02	данные отсутствуют	данные отсутствуют
5272	769258.47	1312151.33	данные отсутствуют	данные отсутствуют
5273	769264.98	1312169.71	данные отсутствуют	данные отсутствуют
5274	769270.75	1312185.18	данные отсутствуют	данные отсутствуют
5275	769273.9	1312201.39	данные отсутствуют	данные отсутствуют
5276	769275.4	1312220.76	данные отсутствуют	данные отсутствуют
5277	769272.88	1312249.85	данные отсутствуют	данные отсутствуют
5278	769269.79	1312265.26	данные отсутствуют	данные отсутствуют
5279	769272.41	1312288.33	данные отсутствуют	данные отсутствуют
5280	769273.28	1312307.3	данные отсутствуют	данные отсутствуют
5281	769271.92	1312323.76	данные отсутствуют	данные отсутствуют
5282	769267.86	1312339.77	данные отсутствуют	данные отсутствуют
5283	769261.83	1312353.53	данные отсутствуют	данные отсутствуют
5284	769267.14	1312511.28	данные отсутствуют	данные отсутствуют
Государственный регистратор				ФГИС ЕГРН
полное наименование должности			подпись	инициалы, фамилия

М.П.

Сведения о частях земельного участка

Земельный участок			
(вид объекта недвижимости)			
Лист №	Раздела 4.2	Всего листов раздела 4.2: ____	Всего разделов: ____
Всего листов выписки: ____			
30.09.2021 № 99/2021/420849995			
Кадастровый номер:		02:17:000000:180(единое землепользование)	

Номер точки	Координаты, м		Описание закрепления на местности	Средняя квадратическая погрешность определения координат характерных точек границы части земельного участка, м
	X	Y		
1	2	3	4	5
5285	769272.63	1312522.88	данные отсутствуют	данные отсутствуют
5286	769277.13	1312538.77	данные отсутствуют	данные отсутствуют
5287	769279.68	1312560	данные отсутствуют	данные отсутствуют
5288	769279.86	1312570.87	данные отсутствуют	данные отсутствуют
5289	769139.37	1312945.42	данные отсутствуют	данные отсутствуют
5290	769132.25	1312958.26	данные отсутствуют	данные отсутствуют
5291	769124.09	1312977.9	данные отсутствуют	данные отсутствуют
5292	769118.26	1312997.92	данные отсутствуют	данные отсутствуют
5293	769116.32	1313003.45	данные отсутствуют	данные отсутствуют
5294	769062.3	1313118.81	данные отсутствуют	данные отсутствуют
5295	769056.7	1313131.52	данные отсутствуют	данные отсутствуют
5296	769047.64	1313145.33	данные отсутствуют	данные отсутствуют
5297	769036.43	1313157.46	данные отсутствуют	данные отсутствуют
5298	769017.42	1313172.13	данные отсутствуют	данные отсутствуют
5299	769000.9	1313181.93	данные отсутствуют	данные отсутствуют
5300	768983.23	1313191.54	данные отсутствуют	данные отсутствуют
5301	768977.3	1313204.85	данные отсутствуют	данные отсутствуют

Государственный регистратор		ФГИС ЕГРН
полное наименование должности	подпись	инициалы, фамилия

М.П.

Раздел 4.2

Сведения о частях земельного участка

Земельный участок			
(вид объекта недвижимости)			
Лист №	Раздела 4.2	Всего листов раздела 4.2: ____	Всего разделов: ____
Всего листов выписки: ____			
30.09.2021 № 99/2021/420849995			
Кадастровый номер:		02:17:000000:180(единое землепользование)	

Номер точки	Координаты, м		Описание закрепления на местности	Средняя квадратическая погрешность определения координат характерных точек границы части земельного участка, м
	X	Y		
1	2	3	4	5
5302	768770.49	1313567.21	данные отсутствуют	данные отсутствуют
5303	768762.01	1313576.7	данные отсутствуют	данные отсутствуют
5304	768826.41	1313241.2	данные отсутствуют	данные отсутствуют
5304	768826.41	1313241.2	данные отсутствуют	данные отсутствуют
5305	768836.7	1313238.05	данные отсутствуют	данные отсутствуют
5306	768835.78	1313240.28	данные отсутствуют	данные отсутствуют
5307	768832.12	1313244.86	данные отсутствуют	данные отсутствуют
5308	768827.54	1313243.64	данные отсутствуют	данные отсутствуют
5309	769038.58	1314107.91	данные отсутствуют	данные отсутствуют
5309	769038.58	1314107.91	данные отсутствуют	данные отсутствуют
5310	769094.47	1314336.9	данные отсутствуют	данные отсутствуют
5311	769090.4	1314339.28	данные отсутствуют	данные отсутствуют
5312	769078.13	1314351.43	данные отсутствуют	данные отсутствуют
5313	769072.15	1314369.21	данные отсутствуют	данные отсутствуют
5314	769074.59	1314376.88	данные отсутствуют	данные отсутствуют
5315	769080.36	1314381.54	данные отсутствуют	данные отсутствуют
5316	769086.9	1314382.29	данные отсутствуют	данные отсутствуют

Государственный регистратор		ФГИС ЕГРН
полное наименование должности	подпись	инициалы, фамилия

М.П.

Сведения о частях земельного участка

Земельный участок				
(вид объекта недвижимости)				
Лист № _____ Раздела 4.2		Всего листов раздела 4.2 : _____		Всего разделов: _____
30.09.2021 № 99/2021/420849995				
Кадастровый номер:			02:17:000000:180(единое землепользование)	
Номер точки	Координаты, м		Описание закрепления на местности	Средняя квадратическая погрешность определения координат характерных точек границы части земельного участка, м
	X	Y		
1	2	3	4	5
5317	769084.8	1314394.9	данные отсутствуют	данные отсутствуют
5318	769079.46	1314402.01	данные отсутствуют	данные отсутствуют
5319	769076.73	1314409.66	данные отсутствуют	данные отсутствуют
5320	769078.35	1314423.25	данные отсутствуют	данные отсутствуют
5321	769074.77	1314435.91	данные отсутствуют	данные отсутствуют
5322	769069.85	1314455.61	данные отсутствуют	данные отсутствуют
5323	769063.47	1314469.01	данные отсутствуют	данные отсутствуют
5324	769050.29	1314478.61	данные отсутствуют	данные отсутствуют
5325	769040	1314490.58	данные отсутствуют	данные отсутствуют
5326	769026.28	1314508.22	данные отсутствуют	данные отсутствуют
5327	769017.58	1314513.5	данные отсутствуют	данные отсутствуют
5328	769001.57	1314514.16	данные отсутствуют	данные отсутствуют
5329	768995.6	1314515.16	данные отсутствуют	данные отсутствуют
5330	768987.55	1314516.65	данные отсутствуют	данные отсутствуют
5331	768910.05	1314443.09	данные отсутствуют	данные отсутствуют
5332	768922.33	1314434.53	данные отсутствуют	данные отсутствуют
5333	768939.95	1314426.2	данные отсутствуют	данные отсутствуют
Государственный регистратор				ФГИС ЕГРН
полное наименование должности			подпись	инициалы, фамилия

М.П.

Сведения о частях земельного участка

Земельный участок				
(вид объекта недвижимости)				
Лист № _____ Раздела 4.2		Всего листов раздела 4.2 : _____		Всего разделов: _____
30.09.2021 № 99/2021/420849995				
Кадастровый номер:			02:17:000000:180(единое землепользование)	
Номер точки	Координаты, м		Описание закрепления на местности	Средняя квадратическая погрешность определения координат характерных точек границы части земельного участка, м
	X	Y		
1	2	3	4	5
5334	768960.92	1314419.88	данные отсутствуют	данные отсутствуют
5335	768974.46	1314413.42	данные отсутствуют	данные отсутствуют
5336	768974.68	1314391.55	данные отсутствуют	данные отсутствуют
5337	768972.33	1314375.2	данные отсутствуют	данные отсутствуют
5338	768972.7	1314358.69	данные отсутствуют	данные отсутствуют
5339	768975.79	1314342.47	данные отсутствуют	данные отсутствуют
5340	768983.35	1314319.55	данные отсутствуют	данные отсутствуют
5341	768985.08	1314295.98	данные отсутствуют	данные отсутствуют
5342	768983.1	1314279.58	данные отсутствуют	данные отсутствуют
5343	768982.83	1314246.3	данные отсутствуют	данные отсутствуют
5344	768972.58	1314226.19	данные отсутствуют	данные отсутствуют
5345	768965.81	1314211.13	данные отсутствуют	данные отсутствуют
5346	768961.62	1314195.15	данные отсутствуют	данные отсутствуют
5347	768942.52	1314193.91	данные отсутствуют	данные отсутствуют
5348	768926.46	1314197.74	данные отсутствуют	данные отсутствуют
5349	768909.98	1314198.87	данные отсутствуют	данные отсутствуют
5350	768893.54	1314197.28	данные отсутствуют	данные отсутствуют
Государственный регистратор				ФГИС ЕГРН
полное наименование должности			подпись	инициалы, фамилия

М.П.

Сведения о частях земельного участка

Земельный участок				
(вид объекта недвижимости)				
Лист № _____ Раздела 4.2		Всего листов раздела 4.2 : _____		Всего разделов: _____
30.09.2021 № 99/2021/420849995				
Кадастровый номер:			02:17:000000:180(единое землепользование)	
Номер точки	Координаты, м		Описание закрепления на местности	Средняя квадратическая погрешность определения координат характерных точек границы части земельного участка, м
	X	Y		
1	2	3	4	5
5351	768877.59	1314193	данные отсутствуют	данные отсутствуют
5352	768860.65	1314186.08	данные отсутствуют	данные отсутствуют
5353	768840.66	1314175.05	данные отсутствуют	данные отсутствуют
5354	768826.21	1314166.88	данные отсутствуют	данные отсутствуют
5355	768813.16	1314156.76	данные отсутствуют	данные отсутствуют
5356	768801.95	1314144.64	данные отсутствуют	данные отсутствуют
5357	768781.54	1314114.04	данные отсутствуют	данные отсутствуют
5358	768759.84	1314079.61	данные отсутствуют	данные отсутствуют
5359	768743.49	1314052.06	данные отсутствуют	данные отсутствуют
5360	768736.28	1314037.2	данные отсутствуют	данные отсутствуют
5361	768731.62	1314021.35	данные отсутствуют	данные отсутствуют
5362	768729.62	1314004.96	данные отсутствуют	данные отсутствуют
5363	768730.17	1313987.34	данные отсутствуют	данные отсутствуют
5364	768733.9	1313965.32	данные отсутствуют	данные отсутствуют
5365	768738.87	1313949.27	данные отсутствуют	данные отсутствуют
5366	768745.98	1313934.37	данные отсутствуют	данные отсутствуют
5367	768755.45	1313920.83	данные отсутствуют	данные отсутствуют
Государственный регистратор				ФГИС ЕГРН
полное наименование должности			подпись	инициалы, фамилия

М.П.

Раздел 4.2

Сведения о частях земельного участка

Земельный участок				
(вид объекта недвижимости)				
Лист № _____ Раздела 4.2		Всего листов раздела 4.2 : _____		Всего разделов: _____
30.09.2021 № 99/2021/420849995				
Кадастровый номер:			02:17:000000:180(единое землепользование)	
Номер точки	Координаты, м		Описание закрепления на местности	Средняя квадратическая погрешность определения координат характерных точек границы части земельного участка, м
	X	Y		
1	2	3	4	5
5368	768766.19	1313908.69	данные отсутствуют	данные отсутствуют
5369	768775.53	1313901.37	данные отсутствуют	данные отсутствуют
5370	768779.5	1313923.06	данные отсутствуют	данные отсутствуют
5371	768779.19	1313941.39	данные отсутствуют	данные отсутствуют
5372	768780.11	1313960.33	данные отсутствуют	данные отсутствуют
5373	768782.71	1313965.83	данные отсутствуют	данные отсутствуют
5374	768794.93	1313973.16	данные отсутствуют	данные отсутствуют
5375	768801.65	1313973.77	данные отсутствуют	данные отсутствуют
5376	768808.98	1313970.11	данные отсутствуют	данные отсутствуют
5377	768818.76	1313963.39	данные отсутствуют	данные отсутствуют
5378	768832.81	1313956.66	данные отсутствуют	данные отсутствуют
5379	768860.31	1313938.33	данные отсутствуют	данные отсутствуют
5380	768890.53	1313914.87	данные отсутствуют	данные отсутствуют
5381	768893.93	1313922.53	данные отсутствуют	данные отсутствуют
5382	768896.75	1313931.01	данные отсутствуют	данные отсутствуют
5383	768895.26	1313938.18	данные отсутствуют	данные отсутствуют
5384	768890.79	1313943.55	данные отсутствуют	данные отсутствуют
Государственный регистратор				ФГИС ЕГРН
полное наименование должности			подпись	инициалы, фамилия

М.П.

Выписка из Единого государственного реестра недвижимости об объекте недвижимости

Сведения о частях земельного участка

Земельный участок				
(вид объекта недвижимости)				
Лист № _____ Раздела 4.2		Всего листов раздела 4.2 : _____		Всего разделов: _____
30.09.2021 № 99/2021/420849995				
Кадастровый номер:			02:17:000000:180(единое землепользование)	
Номер точки	Координаты, м		Описание закрепления на местности	Средняя квадратическая погрешность определения координат характерных точек границы части земельного участка, м
	X	Y		
1	2	3	4	5
5385	768880.91	1313947.38	данные отсутствуют	данные отсутствуют
5386	768869.04	1313951.82	данные отсутствуют	данные отсутствуют
5387	768855.57	1313960.61	данные отсутствуют	данные отсутствуют
5388	768839.65	1313976.54	данные отсутствуют	данные отсутствуют
5389	768832.37	1313984.74	данные отсутствуют	данные отсутствуют
5390	768830.01	1313992.95	данные отсутствуют	данные отсутствуют
5391	768829.55	1314001.13	данные отсутствуют	данные отсутствуют
5392	768844.45	1314026.31	данные отсутствуют	данные отсутствуют
5393	768865.29	1314059.39	данные отсутствуют	данные отсутствуют
5394	768880.73	1314083.05	данные отсутствуют	данные отсутствуют
5395	768889.31	1314087.67	данные отсутствуют	данные отсутствуют
5396	768902.52	1314095.27	данные отсутствуют	данные отсутствуют
5397	768911.38	1314098.88	данные отсутствуют	данные отсутствуют
5398	768914.35	1314094.47	данные отсутствуют	данные отсутствуют
5399	768913.39	1314085.55	данные отсутствуют	данные отсутствуют
5400	768914.74	1314081.78	данные отсутствуют	данные отсутствуют
5401	768917.04	1314080.52	данные отсутствуют	данные отсутствуют
Государственный регистратор				ФГИС ЕГРН
полное наименование должности			подпись	инициалы, фамилия

М.П.

Раздел 4.2

Выписка из Единого государственного реестра недвижимости об объекте недвижимости

Сведения о частях земельного участка

Земельный участок				
(вид объекта недвижимости)				
Лист № _____ Раздела 4.2		Всего листов раздела 4.2 : _____		Всего разделов: _____
30.09.2021 № 99/2021/420849995				
Кадастровый номер:			02:17:000000:180(единое землепользование)	
Номер точки	Координаты, м		Описание закрепления на местности	Средняя квадратическая погрешность определения координат характерных точек границы части земельного участка, м
	X	Y		
1	2	3	4	5
5402	768921.78	1314083.56	данные отсутствуют	данные отсутствуют
5403	768931.15	1314083.56	данные отсутствуют	данные отсутствуют
5404	768942.33	1314082.49	данные отсутствуют	данные отсутствуют
5405	768948.52	1314076.63	данные отсутствуют	данные отсутствуют
5406	768952.13	1314074.22	данные отсутствуют	данные отсутствуют
5407	768964.18	1314072	данные отсутствуют	данные отсутствуют
5408	768967.43	1314072.32	данные отсутствуют	данные отсутствуют
5409	768978.2	1314072.06	данные отсутствуют	данные отсутствуют
5410	768985.08	1314067.36	данные отсутствуют	данные отсутствуют
5411	768987.3	1314067.36	данные отсутствуют	данные отсутствуют
5412	768992.75	1314069.65	данные отсутствуют	данные отсутствуют
5413	768996.46	1314075.95	данные отсутствуют	данные отсутствуют
5414	769005.33	1314075.71	данные отсутствуют	данные отсутствуют
5415	769010.83	1314068.58	данные отсутствуют	данные отсутствуют
5416	769015.48	1314065.02	данные отсутствуют	данные отсутствуют
5417	769020.7	1314068.15	данные отсутствуют	данные отсутствуют
5418	769022.22	1314073.93	данные отсутствуют	данные отсутствуют
Государственный регистратор				ФГИС ЕГРН
полное наименование должности			подпись	инициалы, фамилия

М.П.

Выписка из Единого государственного реестра недвижимости об объекте недвижимости
Сведения о частях земельного участка

Земельный участок				
(вид объекта недвижимости)				
Лист № _____ Раздела 4.2		Всего листов раздела 4.2 : _____		Всего разделов: _____
30.09.2021 № 99/2021/420849995				
Кадастровый номер:			02:17:000000:180(единое землепользование)	
Номер точки	Координаты, м		Описание закрепления на местности	Средняя квадратическая погрешность определения координат характерных точек границы части земельного участка, м
	X	Y		
1	2	3	4	5
5419	769027.91	1314091.29	данные отсутствуют	данные отсутствуют
5420	769034.33	1314104.77	данные отсутствуют	данные отсутствуют
5421	769093.84	1314340.64	данные отсутствуют	данные отсутствуют
5421	769093.84	1314340.64	данные отсутствуют	данные отсутствуют
5422	769087.4	1314379.33	данные отсутствуют	данные отсутствуют
5423	769081.16	1314378.61	данные отсутствуют	данные отсутствуют
5424	769076.89	1314374.91	данные отсутствуют	данные отсутствуют
5425	769075.16	1314368.85	данные отсутствуют	данные отсутствуют
5426	769080.84	1314352.76	данные отсутствуют	данные отсутствуют
5427	769092.36	1314341.56	данные отсутствуют	данные отсутствуют
5428	769083.75	1314401.2	данные отсутствуют	данные отсутствуют
5428	769083.75	1314401.2	данные отсутствуют	данные отсутствуют
5429	769080.83	1314418.73	данные отсутствуют	данные отсутствуют
5430	769079.75	1314409.67	данные отсутствуют	данные отсутствуют
5431	769082.19	1314403.27	данные отсутствуют	данные отсутствуют
5432	769080.35	1314426.89	данные отсутствуют	данные отсутствуют
5432	769080.35	1314426.89	данные отсутствуют	данные отсутствуют
Государственный регистратор				ФГИС ЕГРН
полное наименование должности			подпись	инициалы, фамилия

М.П.

Выписка из Единого государственного реестра недвижимости об объекте недвижимости
Сведения о частях земельного участка

Земельный участок				
(вид объекта недвижимости)				
Лист № _____ Раздела 4.2		Всего листов раздела 4.2 : _____		Всего разделов: _____
30.09.2021 № 99/2021/420849995				
Кадастровый номер:			02:17:000000:180(единое землепользование)	
Номер точки	Координаты, м		Описание закрепления на местности	Средняя квадратическая погрешность определения координат характерных точек границы части земельного участка, м
	X	Y		
1	2	3	4	5
5433	768988.64	1314519.49	данные отсутствуют	данные отсутствуют
5434	768996.13	1314518.12	данные отсутствуют	данные отсутствуют
5435	769001.98	1314517.13	данные отсутствуют	данные отсутствуют
5436	769018.81	1314516.26	данные отсутствуют	данные отсутствуют
5437	769028.47	1314510.28	данные отсутствуют	данные отсутствуют
5438	769042.34	1314492.45	данные отсутствуют	данные отсутствуют
5439	769052.45	1314480.7	данные отсутствуют	данные отсутствуют
5440	769066.01	1314470.64	данные отсутствуют	данные отсутствуют
5441	769072.73	1314456.48	данные отсутствуют	данные отсутствуют
5442	769077.68	1314436.66	данные отсутствуют	данные отсутствуют
5443	768900.07	1313900.66	данные отсутствуют	данные отсутствуют
5443	768900.07	1313900.66	данные отсутствуют	данные отсутствуют
5444	769038.26	1314103.94	данные отсутствуют	данные отсутствуют
5445	769036.42	1314102.58	данные отсутствуют	данные отсутствуют
5446	769030.67	1314090.11	данные отсутствуют	данные отсутствуют
5447	769025.09	1314073.04	данные отсутствуют	данные отсутствуют
5448	769022.76	1314065.89	данные отсутствуют	данные отсутствуют
Государственный регистратор				ФГИС ЕГРН
полное наименование должности			подпись	инициалы, фамилия

М.П.

Выписка из Единого государственного реестра недвижимости об объекте недвижимости

Сведения о частях земельного участка

Земельный участок				
(вид объекта недвижимости)				
Лист № _____ Раздела 4.2		Всего листов раздела 4.2 : _____		Всего разделов: _____
30.09.2021 № 99/2021/420849995				
Кадастровый номер:			02:17:000000:180(единое землепользование)	
Номер точки	Координаты, м		Описание закрепления на местности	Средняя квадратическая погрешность определения координат характерных точек границы части земельного участка, м
	X	Y		
1	2	3	4	5
5449	769014.47	1314062.02	данные отсутствуют	данные отсутствуют
5450	769008.57	1314066.59	данные отсутствуют	данные отсутствуют
5451	769003.43	1314073.26	данные отсутствуют	данные отсутствуют
5452	768997.52	1314072.99	данные отсутствуют	данные отсутствуют
5453	768994.46	1314067.12	данные отсутствуют	данные отсутствуют
5454	768987.6	1314064.36	данные отсутствуют	данные отсутствуют
5455	768983.77	1314064.62	данные отсутствуют	данные отсутствуют
5456	768976.89	1314069.32	данные отсутствуют	данные отсутствуют
5457	768967.5	1314069.32	данные отсутствуют	данные отсутствуют
5458	768963.85	1314069.01	данные отсутствуют	данные отсутствуют
5459	768950.72	1314071.55	данные отсутствуют	данные отсутствуют
5460	768946.55	1314074.36	данные отсутствуют	данные отсутствуют
5461	768940.66	1314079.94	данные отсутствуют	данные отсутствуют
5462	768931	1314080.56	данные отсутствуют	данные отсутствуют
5463	768922.26	1314080.56	данные отсутствуют	данные отсутствуют
5464	768916.43	1314077.43	данные отсутствуют	данные отсутствуют
5465	768912.11	1314080.23	данные отсутствуют	данные отсутствуют
Государственный регистратор				ФГИС ЕГРН
полное наименование должности			подпись	инициалы, фамилия

М.П.

Раздел 4.2

Выписка из Единого государственного реестра недвижимости об объекте недвижимости

Сведения о частях земельного участка

Земельный участок				
(вид объекта недвижимости)				
Лист № _____ Раздела 4.2		Всего листов раздела 4.2 : _____		Всего разделов: _____
30.09.2021 № 99/2021/420849995				
Кадастровый номер:			02:17:000000:180(единое землепользование)	
Номер точки	Координаты, м		Описание закрепления на местности	Средняя квадратическая погрешность определения координат характерных точек границы части земельного участка, м
	X	Y		
1	2	3	4	5
5466	768910.37	1314085.53	данные отсутствуют	данные отсутствуют
5467	768911.3	1314094.18	данные отсутствуют	данные отсутствуют
5468	768909.84	1314096	данные отсутствуют	данные отсутствуют
5469	768904.01	1314092.67	данные отсутствуют	данные отсутствуют
5470	768890.75	1314085.04	данные отсутствуют	данные отсутствуют
5471	768882.49	1314080.59	данные отсутствуют	данные отсутствуют
5472	768867.82	1314057.77	данные отсутствуют	данные отсутствуют
5473	768847	1314024.73	данные отсутствуют	данные отсутствуют
5474	768832.38	1314000.02	данные отсутствуют	данные отсутствуют
5475	768832.98	1313993.37	данные отсутствуют	данные отсутствуют
5476	768835.15	1313985.91	данные отсутствуют	данные отсутствуют
5477	768841.84	1313978.59	данные отсутствуют	данные отсутствуют
5478	768857.58	1313962.84	данные отсутствуют	данные отсутствуют
5479	768870.54	1313954.43	данные отсутствуют	данные отсутствуют
5480	768881.98	1313950.18	данные отсутствуют	данные отсутствуют
5481	768892.84	1313945.77	данные отсутствуют	данные отсутствуют
5482	768898.12	1313939.16	данные отсутствуют	данные отсутствуют
Государственный регистратор				ФГИС ЕГРН
полное наименование должности			подпись	инициалы, фамилия

М.П.

Выписка из Единого государственного реестра недвижимости об объекте недвижимости
Сведения о частях земельного участка

Земельный участок			
(вид объекта недвижимости)			
Лист №	Раздела 4.2	Всего листов раздела 4.2 : ____	Всего разделов: ____
Всего листов выписки: ____			
30.09.2021 № 99/2021/420849995			
Кадастровый номер:		02:17:000000:180(единое землепользование)	

Номер точки	Координаты, м		Описание закрепления на местности	Средняя квадратическая погрешность определения координат характерных точек границы части земельного участка, м
	X	Y		
1	2	3	4	5
5483	768899.72	1313930.45	данные отсутствуют	данные отсутствуют
5484	768896.71	1313921.39	данные отсутствуют	данные отсутствуют
5485	768893.26	1313912.75	данные отсутствуют	данные отсутствуют
5486	768901.24	1313906.56	данные отсутствуют	данные отсутствуют
5487	768899.4	1313903.51	данные отсутствуют	данные отсутствуют
5488	768093.09	1311000.24	данные отсутствуют	данные отсутствуют
5488	768093.09	1311000.24	данные отсутствуют	данные отсутствуют
5489	768091.34	1310995.95	данные отсутствуют	данные отсутствуют
5490	768092.25	1310999.4	данные отсутствуют	данные отсутствуют
5491	768035.16	1310875.86	данные отсутствуют	данные отсутствуют
5491	768035.16	1310875.86	данные отсутствуют	данные отсутствуют
5492	768003.78	1310858.01	данные отсутствуют	данные отсутствуют
5493	768009.3	1310862.77	данные отсутствуют	данные отсутствуют
5494	768034.72	1310875.15	данные отсутствуют	данные отсутствуют
5495	767941.36	1310722.63	данные отсутствуют	данные отсутствуют
5495	767941.36	1310722.63	данные отсутствуют	данные отсутствуют
5496	767943	1310714.93	данные отсутствуют	данные отсутствуют
Государственный регистратор				ФГИС ЕГРН
полное наименование должности			подпись	инициалы, фамилия

М.П.

Раздел 4.2

Выписка из Единого государственного реестра недвижимости об объекте недвижимости
Сведения о частях земельного участка

Земельный участок			
(вид объекта недвижимости)			
Лист №	Раздела 4.2	Всего листов раздела 4.2 : ____	Всего разделов: ____
Всего листов выписки: ____			
30.09.2021 № 99/2021/420849995			
Кадастровый номер:		02:17:000000:180(единое землепользование)	

Номер точки	Координаты, м		Описание закрепления на местности	Средняя квадратическая погрешность определения координат характерных точек границы части земельного участка, м
	X	Y		
1	2	3	4	5
5497	767942.99	1310715.37	данные отсутствуют	данные отсутствуют
5498	767933.51	1310712.3	данные отсутствуют	данные отсутствуют
5498	767933.51	1310712.3	данные отсутствуют	данные отсутствуют
5499	767933.25	1310712.62	данные отсутствуют	данные отсутствуют
5500	767945.59	1310706.32	данные отсутствуют	данные отсутствуют
5500	767945.59	1310706.32	данные отсутствуют	данные отсутствуют
5501	768508.83	1311346.57	данные отсутствуют	данные отсутствуют
5502	768517.52	1311361.35	данные отсутствуют	данные отсутствуют
5503	768536.68	1311366.5	данные отсутствуют	данные отсутствуют
5504	768563.74	1311373.89	данные отсутствуют	данные отсутствуют
5505	768579.15	1311379.83	данные отсутствуют	данные отсутствуют
5506	768593.37	1311388.23	данные отсутствуют	данные отсутствуют
5507	768595.7	1311390.19	данные отсутствуют	данные отсутствуют
5508	768618.43	1311546.16	данные отсутствуют	данные отсутствуют
5509	768603.83	1311534.71	данные отсутствуют	данные отсутствуют
5510	768594.58	1311531.3	данные отсутствуют	данные отсутствуют
5511	768592.73	1311531.61	данные отсутствуют	данные отсутствуют
Государственный регистратор				ФГИС ЕГРН
полное наименование должности			подпись	инициалы, фамилия

М.П.

Выписка из Единого государственного реестра недвижимости об объекте недвижимости

Сведения о частях земельного участка

Земельный участок				
(вид объекта недвижимости)				
Лист № _____ Раздела 4.2		Всего листов раздела 4.2 : _____		Всего разделов: _____
30.09.2021 № 99/2021/420849995				
Кадастровый номер:			02:17:000000:180(единое землепользование)	
Номер точки	Координаты, м		Описание закрепления на местности	Средняя квадратическая погрешность определения координат характерных точек границы части земельного участка, м
	X	Y		
1	2	3	4	5
5512	768545.19	1311481.52	данные отсутствуют	данные отсутствуют
5513	768544.92	1311480.92	данные отсутствуют	данные отсутствуют
5514	768535.58	1311469.84	данные отсутствуют	данные отсутствуют
5515	768518.58	1311464.85	данные отсутствуют	данные отсутствуют
5516	768518.1	1311464.76	данные отсутствуют	данные отсутствуют
5517	768514.5	1311464.1	данные отсутствуют	данные отсутствуют
5518	768512.3	1311463.69	данные отсутствуют	данные отсутствуют
5519	768221.24	1311154.03	данные отсутствуют	данные отсутствуют
5520	768223.98	1311148.18	данные отсутствуют	данные отсутствуют
5521	768222.27	1311144.64	данные отсутствуют	данные отсутствуют
5522	768218.91	1311137.67	данные отсутствуют	данные отсутствуют
5523	768217.7	1311135.17	данные отсутствуют	данные отсутствуют
5524	768210.93	1311128.9	данные отсутствуют	данные отсутствуют
5525	768199	1311124.26	данные отсутствуют	данные отсутствуют
5526	768198.49	1311124.07	данные отсутствуют	данные отсутствуют
5527	768126.69	1311026.03	данные отсутствуют	данные отсутствуют
5528	768118.4	1311019.66	данные отсутствуют	данные отсутствуют
Государственный регистратор				ФГИС ЕГРН
полное наименование должности			подпись	инициалы, фамилия

М.П.

Раздел 4.2

Выписка из Единого государственного реестра недвижимости об объекте недвижимости

Сведения о частях земельного участка

Земельный участок				
(вид объекта недвижимости)				
Лист № _____ Раздела 4.2		Всего листов раздела 4.2 : _____		Всего разделов: _____
30.09.2021 № 99/2021/420849995				
Кадастровый номер:			02:17:000000:180(единое землепользование)	
Номер точки	Координаты, м		Описание закрепления на местности	Средняя квадратическая погрешность определения координат характерных точек границы части земельного участка, м
	X	Y		
1	2	3	4	5
5529	768115.81	1311017.51	данные отсутствуют	данные отсутствуют
5530	768113.29	1311016.25	данные отсутствуют	данные отсутствуют
5531	768110.66	1311014.15	данные отсутствуют	данные отсутствуют
5532	768106.18	1311007.77	данные отсутствуют	данные отсутствуют
5533	768097.63	1311000.55	данные отсутствуют	данные отсутствуют
5534	768094.67	1310997.58	данные отсутствуют	данные отсутствуют
5535	768091.84	1310986.51	данные отсутствуют	данные отсутствуют
5536	768085.02	1310977.73	данные отсутствуют	данные отсутствуют
5537	768084.71	1310977.02	данные отсутствуют	данные отсутствуют
5538	768075.41	1310956.95	данные отсутствуют	данные отсутствуют
5539	768073.79	1310953.63	данные отсутствуют	данные отсутствуют
5540	768068.82	1310944.58	данные отсутствуют	данные отсутствуют
5541	768049.8	1310897.99	данные отсутствуют	данные отсутствуют
5542	768045.04	1310888.87	данные отсутствуют	данные отсутствуют
5543	768040.33	1310878.49	данные отсутствуют	данные отсутствуют
5544	768036.42	1310872.64	данные отсутствуют	данные отсутствуют
5545	768010.8	1310860.16	данные отсутствуют	данные отсутствуют
Государственный регистратор				ФГИС ЕГРН
полное наименование должности			подпись	инициалы, фамилия

М.П.

Выписка из Единого государственного реестра недвижимости об объекте недвижимости
Сведения о частях земельного участка

Земельный участок				
(вид объекта недвижимости)				
Лист № _____ Раздела 4.2		Всего листов раздела 4.2 : _____		Всего разделов: _____
30.09.2021 № 99/2021/420849995				
Кадастровый номер:			02:17:000000:180(единое землепользование)	
Номер точки	Координаты, м		Описание закрепления на местности	Средняя квадратическая погрешность определения координат характерных точек границы части земельного участка, м
	X	Y		
1	2	3	4	5
5546	768005.93	1310855.9	данные отсутствуют	данные отсутствуют
5547	768002.99	1310848.44	данные отсутствуют	данные отсутствуют
5548	768000.23	1310843.62	данные отсутствуют	данные отсутствуют
5549	767994.07	1310835.85	данные отсутствуют	данные отсутствуют
5550	767987.88	1310820.86	данные отсутствуют	данные отсутствуют
5551	767983.29	1310808.07	данные отсутствуют	данные отсутствуют
5552	767981.54	1310802.3	данные отсутствуют	данные отсутствуют
5553	767980.19	1310797.87	данные отсутствуют	данные отсутствуют
5554	767979.67	1310796.17	данные отсутствуют	данные отсутствуют
5555	767979.16	1310796.01	данные отсутствуют	данные отсутствуют
5556	767972.67	1310782.52	данные отсутствуют	данные отсутствуют
5557	767973.65	1310780.96	данные отсутствуют	данные отсутствуют
5558	767979.69	1310765.62	данные отсутствуют	данные отсутствуют
5559	767979.43	1310764.09	данные отсутствуют	данные отсутствуют
5560	767967.33	1310743.04	данные отсутствуют	данные отсутствуют
5561	767967.28	1310742.98	данные отсутствуют	данные отсутствуют
5562	767967.14	1310742.92	данные отсутствуют	данные отсутствуют
Государственный регистратор				ФГИС ЕГРН
полное наименование должности			подпись	инициалы, фамилия

М.П.

Раздел 4.2

Выписка из Единого государственного реестра недвижимости об объекте недвижимости
Сведения о частях земельного участка

Земельный участок				
(вид объекта недвижимости)				
Лист № _____ Раздела 4.2		Всего листов раздела 4.2 : _____		Всего разделов: _____
30.09.2021 № 99/2021/420849995				
Кадастровый номер:			02:17:000000:180(единое землепользование)	
Номер точки	Координаты, м		Описание закрепления на местности	Средняя квадратическая погрешность определения координат характерных точек границы части земельного участка, м
	X	Y		
1	2	3	4	5
5563	767961.46	1310740.28	данные отсутствуют	данные отсутствуют
5564	767954.14	1310736.89	данные отсутствуют	данные отсутствуют
5565	767947.45	1310736.57	данные отсутствуют	данные отсутствуют
5566	767944.39	1310735.29	данные отсутствуют	данные отсутствуют
5567	767942.72	1310729.43	данные отсутствуют	данные отсутствуют
5568	767945.98	1310715.62	данные отсутствуют	данные отсутствуют
5569	767946.64	1310602.9	данные отсутствуют	данные отсутствуют
5569	767946.64	1310602.9	данные отсутствуют	данные отсутствуют
5570	767944.08	1310704.08	данные отсутствуют	данные отсутствуют
5571	767942.87	1310703.59	данные отсутствуют	данные отсутствуют
5572	767936.87	1310704.04	данные отсутствуют	данные отсутствуют
5573	767935.7	1310704.72	данные отсутствуют	данные отсутствуют
5574	767928.33	1310713.99	данные отсутствуют	данные отсутствуют
5575	767927.69	1310714.25	данные отсутствуют	данные отсутствуют
5576	767909.84	1310594.15	данные отсутствуют	данные отсутствуют
5577	767915.71	1310601.58	данные отсутствуют	данные отсутствуют
5578	767936.69	1310602.39	данные отсутствуют	данные отсутствуют
Государственный регистратор				ФГИС ЕГРН
полное наименование должности			подпись	инициалы, фамилия

М.П.

Земельный участок				
(вид объекта недвижимости)				
Лист № ____ Раздела 4.2		Всего листов раздела 4.2 : ____		Всего разделов: ____
30.09.2021 № 99/2021/420849995				
Кадастровый номер:			02:17:000000:180(единое землепользование)	
Сведения о характерных точках границы части (частей) земельного участка				
Учетный номер части: 10				
Система координат: МСК-05				
Зона №				
Номер точки	Координаты, м		Описание закрепления на местности	Средняя квадратическая погрешность определения координат характерных точек границы части земельного участка, м
	X	Y		
1	2	3	4	5
161	767916.51	1310663.17	данные отсутствуют	данные отсутствуют
162	768133.57	1310985.26	данные отсутствуют	данные отсутствуют
163	768266.61	1311153.3	данные отсутствуют	данные отсутствуют
179	768643.64	1311514.99	данные отсутствуют	данные отсутствуют
180	768645.53	1311527.67	данные отсутствуют	данные отсутствуют
181	768644.04	1311532.25	данные отсутствуют	данные отсутствуют
182	768621.38	1311547.64	данные отсутствуют	данные отсутствуют
191	768556.02	1311500.61	данные отсутствуют	данные отсутствуют
192	768553.94	1311493.34	данные отсутствуют	данные отсутствуют
193	768553.93	1311493.32	данные отсутствуют	данные отсутствуют
194	768553.92	1311493.31	данные отсутствуют	данные отсутствуют
195	768550.11	1311487.59	данные отсутствуют	данные отсутствуют
196	768545.67	1311481.88	данные отсутствуют	данные отсутствуют
197	768545.65	1311481.87	данные отсутствуют	данные отсутствуют
204	768517.12	1311464.11	данные отсутствуют	данные отсутствуют
205	768517.07	1311464.1	данные отсутствуют	данные отсутствуют
Государственный регистратор			ФГИС ЕГРН	
полное наименование должности			подпись	
			инициалы, фамилия	

М.П.

Раздел 4.2

Выписка из Единого государственного реестра недвижимости об объекте недвижимости
Сведения о частях земельного участка

Земельный участок				
(вид объекта недвижимости)				
Лист № ____ Раздела 4.2		Всего листов раздела 4.2 : ____		Всего разделов: ____
30.09.2021 № 99/2021/420849995				
Кадастровый номер:			02:17:000000:180(единое землепользование)	
Номер точки	Координаты, м		Описание закрепления на местности	Средняя квадратическая погрешность определения координат характерных точек границы части земельного участка, м
	X	Y		
1	2	3	4	5
208	768458.39	1311418.18	данные отсутствуют	данные отсутствуют
209	768420.99	1311380.77	данные отсутствуют	данные отсутствуют
210	768369.99	1311292.38	данные отсутствуют	данные отсутствуют
211	768298.57	1311248.17	данные отсутствуют	данные отсутствуют
216	768222.27	1311143.3	данные отсутствуют	данные отсутствуют
217	768222.26	1311143.25	данные отсутствуют	данные отсутствуют
224	768195.49	1311122.57	данные отсутствуют	данные отсутствуют
225	768159.17	1311078.18	данные отсутствуют	данные отсутствуют
226	768147.04	1311065.56	данные отсутствуют	данные отсутствуют
227	768144.9	1311060.19	данные отсутствуют	данные отсутствуют
228	768143.63	1311053.88	данные отсутствуют	данные отсутствуют
229	768143.63	1311047.54	данные отсутствуют	данные отсутствуют
230	768143.63	1311047.51	данные отсутствуют	данные отсутствуют
231	768141.1	1311039.91	данные отсутствуют	данные отсутствуют
232	768141.09	1311039.9	данные отсутствуют	данные отсутствуют
233	768141.08	1311039.89	данные отсутствуют	данные отсутствуют
234	768137.27	1311034.17	данные отсутствуют	данные отсутствуют
Государственный регистратор			ФГИС ЕГРН	
полное наименование должности			подпись	
			инициалы, фамилия	

М.П.

Выписка из Единого государственного реестра недвижимости об объекте недвижимости
Сведения о частях земельного участка

Земельный участок				
(вид объекта недвижимости)				
Лист № _____ Раздела 4.2		Всего листов раздела 4.2 : _____		Всего разделов: _____
30.09.2021 № 99/2021/420849995				
Кадастровый номер:			02:17:000000:180(единое землепользование)	
Номер точки	Координаты, м		Описание закрепления на местности	Средняя квадратическая погрешность определения координат характерных точек границы части земельного участка, м
	X	Y		
1	2	3	4	5
235	768137.26	1311034.16	данные отсутствуют	данные отсутствуют
236	768132.19	1311029.09	данные отсутствуют	данные отсутствуют
237	768132.17	1311029.07	данные отсутствуют	данные отсутствуют
246	768091.94	1310999.71	данные отсутствуют	данные отсутствуют
247	768091.22	1310998.88	данные отсутствуют	данные отсутствуют
255	768084.09	1310974.06	данные отсутствуют	данные отсутствуют
256	768084.08	1310974.05	данные отсутствуют	данные отсутствуют
257	768080.21	1310963.8	данные отсутствуют	данные отсутствуют
258	768080.2	1310963.79	данные отсутствуют	данные отсутствуют
259	768075.78	1310957.43	данные отсутствуют	данные отсутствуют
262	768069.44	1310938.47	данные отсутствуют	данные отсутствуют
263	768069.44	1310938.45	данные отсутствуют	данные отсутствуют
264	768068.8	1310931.48	данные отсутствуют	данные отсутствуют
265	768068.79	1310931.45	данные отсутствуют	данные отсутствуют
266	768068.78	1310931.44	данные отсутствуют	данные отсутствуют
267	768064.99	1310925.74	данные отсутствуют	данные отсутствуют
268	768059.91	1310917.5	данные отсутствуют	данные отсутствуют
Государственный регистратор				ФГИС ЕГРН
полное наименование должности			подпись	инициалы, фамилия

М.П.

Выписка из Единого государственного реестра недвижимости об объекте недвижимости
Сведения о частях земельного участка

Земельный участок				
(вид объекта недвижимости)				
Лист № _____ Раздела 4.2		Всего листов раздела 4.2 : _____		Всего разделов: _____
30.09.2021 № 99/2021/420849995				
Кадастровый номер:			02:17:000000:180(единое землепользование)	
Номер точки	Координаты, м		Описание закрепления на местности	Средняя квадратическая погрешность определения координат характерных точек границы части земельного участка, м
	X	Y		
1	2	3	4	5
269	768057.38	1310909.91	данные отсутствуют	данные отсутствуют
270	768054.84	1310903.54	данные отсутствуют	данные отсутствуют
271	768054.83	1310903.52	данные отсутствуют	данные отсутствуют
278	768028.79	1310872.43	данные отсутствуют	данные отсутствуют
279	768021.19	1310869.26	данные отсутствуют	данные отсутствуют
280	768014.85	1310866.1	данные отсутствуют	данные отсутствуют
280	768014.85	1310866.1	данные отсутствуют	данные отсутствуют
281	768009.15	1310862.94	данные отсутствуют	данные отсутствуют
282	768003.97	1310858.5	данные отсутствуют	данные отсутствуют
292	767980.65	1310798.71	данные отсутствуют	данные отсутствуют
293	767980.64	1310798.69	данные отсутствуют	данные отсутствуют
294	767978.38	1310794.59	данные отсутствуют	данные отсутствуют
295	767978.35	1310794.55	данные отсутствуют	данные отсутствуют
296	767978.33	1310794.54	данные отсутствуют	данные отсутствуют
297	767971.8	1310792.52	данные отсутствуют	данные отсутствуют
298	767972.23	1310785.46	данные отсутствуют	данные отсутствуют
302	767979.57	1310763.67	данные отсутствуют	данные отсутствуют
Государственный регистратор				ФГИС ЕГРН
полное наименование должности			подпись	инициалы, фамилия

М.П.

Выписка из Единого государственного реестра недвижимости об объекте недвижимости

Сведения о частях земельного участка

Земельный участок				
(вид объекта недвижимости)				
Лист № _____ Раздела 4.2		Всего листов раздела 4.2 : _____		Всего разделов: _____
30.09.2021 № 99/2021/420849995				
Кадастровый номер:			02:17:000000:180(единое землепользование)	
Номер точки	Координаты, м		Описание закрепления на местности	Средняя квадратическая погрешность определения координат характерных точек границы части земельного участка, м
	X	Y		
1	2	3	4	5
303	767979.57	1310763.64	данные отсутствуют	данные отсутствуют
304	767979.57	1310763.62	данные отсутствуют	данные отсутствуют
305	767978.49	1310757.68	данные отсутствуют	данные отсутствуют
306	767978.48	1310757.66	данные отсутствуют	данные отсутствуют
307	767978.47	1310757.65	данные отсутствуют	данные отсутствуют
308	767974.05	1310751.07	данные отсутствуют	данные отсутствуют
309	767969.19	1310744.26	данные отсутствуют	данные отсутствуют
310	767969.17	1310744.23	данные отсутствуют	данные отсутствуют
311	767964.85	1310741.43	данные отсутствуют	данные отсутствуют
312	767964.83	1310741.42	данные отсутствуют	данные отсутствуют
318	767941.36	1310721.59	данные отсутствуют	данные отсутствуют
318	767941.36	1310721.59	данные отсутствуют	данные отсутствуют
322	767942.22	1310701.42	данные отсутствуют	данные отсутствуют
323	767942.21	1310701.41	данные отсутствуют	данные отсутствуют
324	767942.18	1310701.37	данные отсутствуют	данные отсутствуют
325	767942.13	1310701.36	данные отсутствуют	данные отсутствуют
326	767938.02	1310701.36	данные отсутствуют	данные отсутствуют
Государственный регистратор				ФГИС ЕГРН
полное наименование должности			подпись	инициалы, фамилия

М.П.

Раздел 4.2

Выписка из Единого государственного реестра недвижимости об объекте недвижимости

Сведения о частях земельного участка

Земельный участок				
(вид объекта недвижимости)				
Лист № _____ Раздела 4.2		Всего листов раздела 4.2 : _____		Всего разделов: _____
30.09.2021 № 99/2021/420849995				
Кадастровый номер:			02:17:000000:180(единое землепользование)	
Номер точки	Координаты, м		Описание закрепления на местности	Средняя квадратическая погрешность определения координат характерных точек границы части земельного участка, м
	X	Y		
1	2	3	4	5
327	767937.98	1310701.37	данные отсутствуют	данные отсутствуют
328	767937.94	1310701.42	данные отсутствуют	данные отсутствуют
329	767933.42	1310712.51	данные отсутствуют	данные отсутствуют
331	767917.77	1310693.95	данные отсутствуют	данные отсутствуют
660	768742.03	1311907.73	данные отсутствуют	данные отсутствуют
704	766680.43	1309962.41	данные отсутствуют	данные отсутствуют
705	766690.08	1309920.31	данные отсутствуют	данные отсутствуют
706	766663.77	1309921.19	данные отсутствуют	данные отсутствуют
707	766603.26	1309903.65	данные отсутствуют	данные отсутствуют
708	766548.88	1309857.17	данные отсутствуют	данные отсутствуют
709	766583.08	1309801.04	данные отсутствуют	данные отсутствуют
710	766595.36	1309781.74	данные отсутствуют	данные отсутствуют
711	766640.09	1309816.82	данные отсутствуют	данные отсутствуют
712	766664.65	1309853.66	данные отсутствуют	данные отсутствуют
713	766683.94	1309858.92	данные отсутствуют	данные отсутствуют
772	767262.79	1310202.72	данные отсутствуют	данные отсутствуют
773	767296.99	1310212.37	данные отсутствуют	данные отсутствуют
Государственный регистратор				ФГИС ЕГРН
полное наименование должности			подпись	инициалы, фамилия

М.П.

Сведения о частях земельного участка

Земельный участок				
(вид объекта недвижимости)				
Лист № _____ Раздела 4.2		Всего листов раздела 4.2 : _____		Всего разделов: _____
30.09.2021 № 99/2021/420849995				
Кадастровый номер:			02:17:000000:180(единое землепользование)	
Номер точки	Координаты, м		Описание закрепления на местности	Средняя квадратическая погрешность определения координат характерных точек границы части земельного участка, м
	X	Y		
1	2	3	4	5
774	767292.6	1310193.95	данные отсутствуют	данные отсутствуют
790	766396.31	1309659.54	данные отсутствуют	данные отсутствуют
881	768933.1	1311980.16	данные отсутствуют	данные отсутствуют
882	768949.94	1311940.87	данные отсутствуют	данные отсутствуют
885	768930.02	1311933.69	данные отсутствуют	данные отсутствуют
886	768919.53	1311931.5	данные отсутствуют	данные отсутствуют
886	768919.53	1311931.5	данные отсутствуют	данные отсутствуют
887	768904.93	1311932.44	данные отсутствуют	данные отсутствуют
888	768889.95	1311934.48	данные отсутствуют	данные отсутствуют
891	768845.68	1311931.88	данные отсутствуют	данные отсутствуют
892	768832.52	1311927.64	данные отсутствуют	данные отсутствуют
893	768807.16	1311919.42	данные отсутствуют	данные отсутствуют
894	768807.14	1311919.41	данные отсутствуют	данные отсутствуют
895	768807.12	1311919.38	данные отсутствуют	данные отсутствуют
896	768796.15	1311904.99	данные отсутствуют	данные отсутствуют
897	768787.94	1311896.43	данные отсутствуют	данные отсутствуют
898	768781.33	1311894.02	данные отсутствуют	данные отсутствуют
Государственный регистратор				ФГИС ЕГРН
полное наименование должности			подпись	инициалы, фамилия

М.П.

Раздел 4.2

Сведения о частях земельного участка

Земельный участок				
(вид объекта недвижимости)				
Лист № _____ Раздела 4.2		Всего листов раздела 4.2 : _____		Всего разделов: _____
30.09.2021 № 99/2021/420849995				
Кадастровый номер:			02:17:000000:180(единое землепользование)	
Номер точки	Координаты, м		Описание закрепления на местности	Средняя квадратическая погрешность определения координат характерных точек границы части земельного участка, м
	X	Y		
1	2	3	4	5
899	768757.44	1311905.77	данные отсутствуют	данные отсутствуют
900	768757.42	1311905.78	данные отсутствуют	данные отсутствуют
901	768749.66	1311907.66	данные отсутствуют	данные отсутствуют
901	768749.66	1311907.66	данные отсутствуют	данные отсутствуют
902	768749.64	1311907.66	данные отсутствуют	данные отсутствуют
933	768912.66	1313908.55	данные отсутствуют	данные отсутствуют
935	769035.17	1314066.07	данные отсутствуют	данные отсутствуют
936	769049.17	1314237.6	данные отсутствуют	данные отсутствуют
937	769098.18	1314314.62	данные отсутствуют	данные отсутствуют
940	769098.18	1314661.17	данные отсутствуют	данные отсутствуют
941	769018.33	1314596.6	данные отсутствуют	данные отсутствуют
942	768970.78	1314473.11	данные отсутствуют	данные отсутствуют
993	769170.25	1312030.63	данные отсутствуют	данные отсутствуют
994	769170.22	1312030.63	данные отсутствуют	данные отсутствуют
996	769158.79	1312030.47	данные отсутствуют	данные отсутствуют
997	769140.14	1312036.11	данные отсутствуют	данные отсутствуют
998	769140.11	1312036.11	данные отсутствуют	данные отсутствуют
Государственный регистратор				ФГИС ЕГРН
полное наименование должности			подпись	инициалы, фамилия

М.П.

Выписка из Единого государственного реестра недвижимости об объекте недвижимости

Сведения о частях земельного участка

Земельный участок				
(вид объекта недвижимости)				
Лист № _____ Раздела 4.2		Всего листов раздела 4.2 : _____		Всего разделов: _____
30.09.2021 № 99/2021/420849995				
Кадастровый номер:			02:17:000000:180(единое землепользование)	
Номер точки	Координаты, м		Описание закрепления на местности	Средняя квадратическая погрешность определения координат характерных точек границы части земельного участка, м
	X	Y		
1	2	3	4	5
999	769140.08	1312036.11	данные отсутствуют	данные отсутствуют
1000	769128.95	1312032.66	данные отсутствуют	данные отсутствуют
1000	769128.95	1312032.66	данные отсутствуют	данные отсутствуют
1001	769122.71	1312032.04	данные отсутствуют	данные отсутствуют
1002	769118.52	1312033.9	данные отсутствуют	данные отсутствуют
1007	769149.06	1312099.28	данные отсутствуют	данные отсутствуют
1008	769149.07	1312099.29	данные отсутствуют	данные отсутствуют
1040	769086.99	1312363.6	данные отсутствуют	данные отсутствуют
1041	769086.99	1312363.62	данные отсутствуют	данные отсутствуют
1042	769086.97	1312363.64	данные отсутствуют	данные отсутствуют
1043	769083.88	1312366.38	данные отсутствуют	данные отсутствуют
1044	769082.18	1312369.78	данные отсутствуют	данные отсутствуют
1045	769080.12	1312373.21	данные отсутствуют	данные отсутствуют
1046	769078.76	1312376.97	данные отсутствуют	данные отсутствуют
1047	769077.39	1312381.76	данные отсутствуют	данные отсутствуют
1048	769076.7	1312386.19	данные отсутствуют	данные отсутствуют
1049	769077.05	1312390.98	данные отсутствуют	данные отсутствуют
Государственный регистратор				ФГИС ЕГРН
полное наименование должности			подпись	инициалы, фамилия

М.П.

Раздел 4.2

Выписка из Единого государственного реестра недвижимости об объекте недвижимости

Сведения о частях земельного участка

Земельный участок				
(вид объекта недвижимости)				
Лист № _____ Раздела 4.2		Всего листов раздела 4.2 : _____		Всего разделов: _____
30.09.2021 № 99/2021/420849995				
Кадастровый номер:			02:17:000000:180(единое землепользование)	
Номер точки	Координаты, м		Описание закрепления на местности	Средняя квадратическая погрешность определения координат характерных точек границы части земельного участка, м
	X	Y		
1	2	3	4	5
1051	769076.7	1312395.46	данные отсутствуют	данные отсутствуют
1052	769077.39	1312399.55	данные отсутствуют	данные отсутствуют
1053	769078.74	1312402.93	данные отсутствуют	данные отсутствуют
1054	769082.15	1312405.32	данные отсутствуют	данные отсутствуют
1055	769085.59	1312408.06	данные отсутствуют	данные отсутствуют
1056	769085.61	1312408.09	данные отсутствуют	данные отсутствуют
1056	769085.61	1312408.09	данные отсутствуют	данные отсутствуют
1057	769086.98	1312411.54	данные отсутствуют	данные отсутствуют
1058	769086.99	1312411.57	данные отсутствуют	данные отсутствуют
1059	769086.99	1312414.97	данные отсутствуют	данные отсутствуют
1060	769088.35	1312418.37	данные отсутствуют	данные отсутствуют
1066	769105.8	1312430.01	данные отсутствуют	данные отсутствуют
1067	769105.82	1312430.02	данные отсутствуют	данные отсутствуют
1068	769108.91	1312433.44	данные отсутствуют	данные отсутствуют
1068	769108.91	1312433.44	данные отсутствуют	данные отсутствуют
1069	769108.92	1312433.46	данные отсутствуют	данные отсутствуют
1070	769108.93	1312433.48	данные отсутствуют	данные отсутствуют
Государственный регистратор				ФГИС ЕГРН
полное наименование должности			подпись	инициалы, фамилия

М.П.

Выписка из Единого государственного реестра недвижимости об объекте недвижимости
Сведения о частях земельного участка

Земельный участок			
(вид объекта недвижимости)			
Лист №	Раздела 4.2	Всего листов раздела 4.2: ____	Всего разделов: ____
Всего листов выписки: ____			
30.09.2021 № 99/2021/420849995			
Кадастровый номер:		02:17:000000:180(единое землепользование)	

Номер точки	Координаты, м		Описание закрепления на местности	Средняя квадратическая погрешность определения координат характерных точек границы части земельного участка, м
	X	Y		
1	2	3	4	5
1072	769110.3	1312440.02	данные отсутствуют	данные отсутствуют
1078	769101.72	1312456.5	данные отсутствуют	данные отсутствуют
1079	769100.02	1312462.31	данные отсутствуют	данные отсутствуют
1080	769099.67	1312466.06	данные отсутствуют	данные отсутствуют
1081	769099.67	1312470.15	данные отсутствуют	данные отсутствуют
1081	769099.67	1312470.15	данные отсутствуют	данные отсутствуют
1082	769103.08	1312474.58	данные отсутствуют	данные отсутствуют
1083	769107.18	1312477.99	данные отсутствуют	данные отсутствуют
1084	769111.3	1312482.12	данные отсутствуют	данные отсутствуют
1085	769111.32	1312482.13	данные отсутствуют	данные отсутствуют
1086	769114.75	1312487.61	данные отсутствуют	данные отсутствуют
1087	769114.76	1312487.64	данные отсутствуют	данные отсутствуют
1088	769116.13	1312493.47	данные отсутствуют	данные отсутствуют
1089	769116.13	1312493.49	данные отсутствуют	данные отсутствуют
1090	769116.13	1312499.31	данные отсутствуют	данные отсутствуют
1091	769116.13	1312502.74	данные отсутствуют	данные отсутствуют
1093	769115.44	1312513.39	данные отсутствуют	данные отсутствуют
Государственный регистратор				ФГИС ЕГРН
полное наименование должности		подпись		инициалы, фамилия

М.П.

Раздел 4.2

Выписка из Единого государственного реестра недвижимости об объекте недвижимости
Сведения о частях земельного участка

Земельный участок			
(вид объекта недвижимости)			
Лист №	Раздела 4.2	Всего листов раздела 4.2: ____	Всего разделов: ____
Всего листов выписки: ____			
30.09.2021 № 99/2021/420849995			
Кадастровый номер:		02:17:000000:180(единое землепользование)	

Номер точки	Координаты, м		Описание закрепления на местности	Средняя квадратическая погрешность определения координат характерных точек границы части земельного участка, м
	X	Y		
1	2	3	4	5
1093	769115.44	1312513.39	данные отсутствуют	данные отсутствуют
1094	769115.1	1312518.86	данные отсутствуют	данные отсутствуют
1095	769114.76	1312522.98	данные отсутствуют	данные отсутствуют
1096	769115.44	1312527.41	данные отсутствуют	данные отсутствуют
1099	769120.21	1312540.73	данные отсутствуют	данные отсутствуют
1100	769124.66	1312543.46	данные отсутствуют	данные отсутствуют
1102	769132.52	1312547.89	данные отсутствуют	данные отсутствуют
1103	769137.3	1312548.93	данные отсутствуют	данные отсутствуют
1103	769137.3	1312548.93	данные отсутствуют	данные отсутствуют
1104	769142.08	1312548.58	данные отсутствуют	данные отсутствуют
1107	769154.04	1312544.48	данные отсутствуют	данные отсутствуют
1108	769154.07	1312544.47	данные отсутствуют	данные отсутствуют
1109	769157.84	1312543.78	данные отсутствуют	данные отсутствуют
1110	769157.86	1312543.78	данные отсутствуют	данные отсутствуют
1111	769162.32	1312544.47	данные отсутствуют	данные отсутствуют
1112	769162.35	1312544.48	данные отсутствуют	данные отсутствуют
1120	769176.12	1312559.65	данные отсутствуют	данные отсутствуют
Государственный регистратор				ФГИС ЕГРН
полное наименование должности		подпись		инициалы, фамилия

М.П.

Выписка из Единого государственного реестра недвижимости об объекте недвижимости

Сведения о частях земельного участка

Земельный участок				
(вид объекта недвижимости)				
Лист № _____ Раздела 4.2		Всего листов раздела 4.2 : _____		Всего разделов: _____
30.09.2021 № 99/2021/420849995				
Кадастровый номер:			02:17:000000:180(единое землепользование)	
Номер точки	Координаты, м		Описание закрепления на местности	Средняя квадратическая погрешность определения координат характерных точек границы части земельного участка, м
	X	Y		
1	2	3	4	5
1121	769175.43	1312564.11	данные отсутствуют	данные отсутствуют
1122	769174.06	1312569.27	данные отсутствуют	данные отсутствуют
1123	769174.05	1312569.28	данные отсутствуют	данные отсутствуют
1124	769172.68	1312572.7	данные отсутствуют	данные отсутствуют
1125	769172.65	1312572.75	данные отсутствуют	данные отсутствуют
1126	769172.6	1312572.76	данные отсутствуют	данные отсутствуют
1127	769168.82	1312572.43	данные отсутствуют	данные отсутствуют
1128	769164.4	1312572.07	данные отсутствуют	данные отсутствуют
1129	769161.37	1312575.12	данные отсутствуют	данные отсутствуют
1150	769139.7	1312618.35	данные отсутствуют	данные отсутствуют
1151	769135.61	1312619.72	данные отсутствуют	данные отсутствуют
1151	769135.61	1312619.72	данные отсутствуют	данные отсутствуют
1152	769131.49	1312621.09	данные отсутствуют	данные отсутствуют
1153	769127.73	1312622.8	данные отсутствуют	данные отсутствуют
1154	769127.72	1312622.81	данные отсутствуют	данные отсутствуют
1155	769124.29	1312623.82	данные отсутствуют	данные отсутствуют
1158	769113.7	1312631.37	данные отсутствуют	данные отсутствуют
Государственный регистратор				ФГИС ЕГРН
полное наименование должности			подпись	инициалы, фамилия

М.П.

Раздел 4.2

Выписка из Единого государственного реестра недвижимости об объекте недвижимости

Сведения о частях земельного участка

Земельный участок				
(вид объекта недвижимости)				
Лист № _____ Раздела 4.2		Всего листов раздела 4.2 : _____		Всего разделов: _____
30.09.2021 № 99/2021/420849995				
Кадастровый номер:			02:17:000000:180(единое землепользование)	
Номер точки	Координаты, м		Описание закрепления на местности	Средняя квадратическая погрешность определения координат характерных точек границы части земельного участка, м
	X	Y		
1	2	3	4	5
1159	769110.61	1312633.77	данные отсутствуют	данные отсутствуют
1160	769107.18	1312636.17	данные отсутствуют	данные отсутствуют
1161	769104.11	1312638.89	данные отсутствуют	данные отсутствуют
1169	769094.49	1312675.6	данные отсутствуют	данные отсутствуют
1170	769137.06	1312738.69	данные отсутствуют	данные отсутствуют
1177	769149.95	1312734.39	данные отсутствуют	данные отсутствуют
1178	769149.97	1312734.39	данные отсутствуют	данные отсутствуют
1178	769149.97	1312734.39	данные отсутствуют	данные отсутствуют
1179	769153.4	1312734.39	данные отсутствуют	данные отсутствуют
1187	769162.74	1312743.39	данные отсутствуют	данные отсутствуют
1188	769162.74	1312743.41	данные отсутствуют	данные отсутствуют
1189	769161.71	1312747.86	данные отсутствуют	данные отсутствуют
1189	769161.71	1312747.86	данные отсутствуют	данные отсутствуют
1201	769142.11	1312766.11	данные отсутствуют	данные отсутствуют
1202	769137.31	1312767.13	данные отсутствуют	данные отсутствуют
1203	769137.01	1312767.24	данные отсутствуют	данные отсутствуют
1204	769144.29	1312772.08	данные отсутствуют	данные отсутствуют
Государственный регистратор				ФГИС ЕГРН
полное наименование должности			подпись	инициалы, фамилия

М.П.

Выписка из Единого государственного реестра недвижимости об объекте недвижимости
Сведения о частях земельного участка

Земельный участок				
(вид объекта недвижимости)				
Лист № _____ Раздела 4.2		Всего листов раздела 4.2 : _____		Всего разделов: _____
30.09.2021 № 99/2021/420849995				
Кадастровый номер:			02:17:000000:180(единое землепользование)	
Номер точки	Координаты, м		Описание закрепления на местности	Средняя квадратическая погрешность определения координат характерных точек границы части земельного участка, м
	X	Y		
1	2	3	4	5
1205	769125.15	1312845.82	данные отсутствуют	данные отсутствуют
1208	769021.21	1313018.24	данные отсутствуют	данные отсутствуют
1224	768915.71	1313112.71	данные отсутствуют	данные отсутствуют
1225	768912.29	1313119.56	данные отсутствуют	данные отсутствуют
1226	768906.81	1313129.16	данные отсутствуют	данные отсутствуют
1227	768906.79	1313129.19	данные отсутствуют	данные отсутствуют
1228	768899.93	1313135.35	данные отсутствуют	данные отсутствуют
1229	768899.92	1313135.36	данные отсутствуют	данные отсутствуют
1230	768899.9	1313135.36	данные отсутствуют	данные отсутствуют
1231	768890.99	1313138.8	данные отсутствуют	данные отсутствуют
1232	768890.98	1313138.81	данные отсутствуют	данные отсутствуют
1233	768882.75	1313140.86	данные отсутствуют	данные отсутствуют
1234	768882.67	1313140.88	данные отсутствуют	данные отсутствуют
1235	768853.69	1313178.92	данные отсутствуют	данные отсутствуют
1268	768728.74	1313302.88	данные отсутствуют	данные отсутствуют
1269	768868.78	1313260.87	данные отсутствуют	данные отсутствуют
1277	768931.8	1313141.84	данные отсутствуют	данные отсутствуют
Государственный регистратор				ФГИС ЕГРН
полное наименование должности			подпись	инициалы, фамилия

М.П.

Раздел 4.2

Выписка из Единого государственного реестра недвижимости об объекте недвижимости
Сведения о частях земельного участка

Земельный участок				
(вид объекта недвижимости)				
Лист № _____ Раздела 4.2		Всего листов раздела 4.2 : _____		Всего разделов: _____
30.09.2021 № 99/2021/420849995				
Кадастровый номер:			02:17:000000:180(единое землепользование)	
Номер точки	Координаты, м		Описание закрепления на местности	Средняя квадратическая погрешность определения координат характерных точек границы части земельного участка, м
	X	Y		
1	2	3	4	5
1279	769176.86	1312784.74	данные отсутствуют	данные отсутствуют
1280	769183.86	1312623.7	данные отсутствуют	данные отсутствуют
1285	769211.87	1312532.67	данные отсутствуют	данные отсутствуют
1307	767746.91	1310511.43	данные отсутствуют	данные отсутствуют
1308	767714.46	1310484.25	данные отсутствуют	данные отсутствуют
4665	769077.05	1312391	данные отсутствуют	данные отсутствуют
4978	768799.65	1311909.58	данные отсутствуют	данные отсутствуют
4979	768804.65	1311916.27	данные отсутствуют	данные отсутствуют
4980	768804.92	1311916.49	данные отсутствуют	данные отсутствуют
4981	768809.26	1311920.1	данные отсутствуют	данные отсутствуют
4982	768812.77	1311923.02	данные отсутствуют	данные отсутствуют
4983	768829.14	1311932.8	данные отсутствуют	данные отсутствуют
4984	768847.98	1311936.44	данные отсутствуют	данные отсутствуют
4985	768864.79	1311940.11	данные отсутствуют	данные отсутствуют
4986	768889.31	1311940.4	данные отсутствуют	данные отсутствуют
4987	768910.51	1311935.17	данные отсутствуют	данные отсутствуют
4988	768925.01	1311937.76	данные отсутствуют	данные отсутствуют
Государственный регистратор				ФГИС ЕГРН
полное наименование должности			подпись	инициалы, фамилия

М.П.

Земельный участок				
(вид объекта недвижимости)				
Лист № _____ Раздела 4.2		Всего листов раздела 4.2 : _____		Всего разделов: _____
30.09.2021 № 99/2021/420849995				
Кадастровый номер:			02:17:000000:180(единое землепользование)	
Номер точки	Координаты, м		Описание закрепления на местности	Средняя квадратическая погрешность определения координат характерных точек границы части земельного участка, м
	X	Y		
1	2	3	4	5
4989	768940.37	1311941.75	данные отсутствуют	данные отсутствуют
4990	768949.78	1311940.84	данные отсутствуют	данные отсутствуют
5006	766516.25	1309803.78	данные отсутствуют	данные отсутствуют
5007	766526.64	1309805.62	данные отсутствуют	данные отсутствуют
5008	766533.97	1309808.06	данные отсутствуют	данные отсутствуют
5009	766542.22	1309812.95	данные отсутствуют	данные отсутствуют
5010	766548.33	1309810.81	данные отсутствуют	данные отсутствуют
5011	766555.66	1309804.7	данные отсутствуют	данные отсутствуют
5012	766564.27	1309794.63	данные отсутствуют	данные отсутствуют
5013	766571.88	1309799.99	данные отсутствуют	данные отсутствуют
5014	766579.82	1309806.39	данные отсутствуют	данные отсутствуют
5014	766579.82	1309806.39	данные отсутствуют	данные отсутствуют
5034	768869.56	1311937.17	данные отсутствуют	данные отсутствуют
5035	768939.05	1311938.4	данные отсутствуют	данные отсутствуют
5036	768925.6	1311934.81	данные отсутствуют	данные отсутствуют
5037	768910.1	1311932.18	данные отсутствуют	данные отсутствуют
5038	768888.78	1311937.44	данные отсутствуют	данные отсутствуют
Государственный регистратор				ФГИС ЕГРН
полное наименование должности			подпись	инициалы, фамилия

М.П.

Раздел 4.2

Земельный участок				
(вид объекта недвижимости)				
Лист № _____ Раздела 4.2		Всего листов раздела 4.2 : _____		Всего разделов: _____
30.09.2021 № 99/2021/420849995				
Кадастровый номер:			02:17:000000:180(единое землепользование)	
Номер точки	Координаты, м		Описание закрепления на местности	Средняя квадратическая погрешность определения координат характерных точек границы части земельного участка, м
	X	Y		
1	2	3	4	5
5039	768818.9	1311923.23	данные отсутствуют	данные отсутствуют
5040	768848.94	1311933.58	данные отсутствуют	данные отсутствуют
5040	768848.94	1311933.58	данные отсутствуют	данные отсутствуют
5041	768848.56	1311933.5	данные отсутствуют	данные отсутствуют
5042	768829.97	1311929.91	данные отсутствуют	данные отсутствуют
5058	766568.83	1309758.31	данные отсутствуют	данные отсутствуют
5059	766569.22	1309746.88	данные отсутствуют	данные отсутствуют
5060	766569.47	1309742.49	данные отсутствуют	данные отсутствуют
5073	766581.39	1309803.81	данные отсутствуют	данные отсутствуют
5074	766573.64	1309797.56	данные отсутствуют	данные отсутствуют
5075	766565.99	1309792.17	данные отсутствуют	данные отсутствуют
5076	766570.93	1309785.15	данные отсутствуют	данные отсутствуют
5077	766577.65	1309774.15	данные отсутствуют	данные отсутствуют
5078	766577.65	1309769.26	данные отсутствуют	данные отсутствуют
5079	766572.76	1309763.46	данные отсутствуют	данные отсутствуют
5080	769120.72	1312625.79	данные отсутствуют	данные отсутствуют
5081	769141.47	1312618.53	данные отсутствуют	данные отсутствуют
Государственный регистратор				ФГИС ЕГРН
полное наименование должности			подпись	инициалы, фамилия

М.П.

Выписка из Единого государственного реестра недвижимости об объекте недвижимости
Сведения о частях земельного участка

Земельный участок			
(вид объекта недвижимости)			
Лист №	Раздела 4.2	Всего листов раздела 4.2: ____	Всего разделов: ____
Всего листов выписки: ____			
30.09.2021 № 99/2021/420849995			
Кадастровый номер:		02:17:000000:180(единое землепользование)	

Номер точки	Координаты, м		Описание закрепления на местности	Средняя квадратическая погрешность определения координат характерных точек границы части земельного участка, м
	X	Y		
1	2	3	4	5
5082	769138.41	1312620.17	данные отсутствуют	данные отсутствуют
5083	769160.71	1312576.7	данные отсутствуют	данные отсутствуют
5084	769176.12	1312558.99	данные отсутствуют	данные отсутствуют
5085	769176.21	1312559.16	данные отсутствуют	данные отсутствуют
5086	769177.16	1312569.79	данные отсутствуют	данные отсутствуют
5087	769173.99	1312573.78	данные отсутствуют	данные отсутствуют
5088	769165.55	1312572.73	данные отсутствуют	данные отсутствуют
5088	769165.55	1312572.73	данные отсутствуют	данные отсутствуют
5089	769160.71	1312751.91	данные отсутствуют	данные отсутствуют
5090	769162.74	1312743.04	данные отсутствуют	данные отсутствуют
5091	769162.88	1312743.24	данные отсутствуют	данные отсутствуют
5092	769162.88	1312748.3	данные отсутствуют	данные отсутствуют
5093	769155.43	1312734.39	данные отсутствуют	данные отсутствуют
5094	769148.54	1312734.65	данные отсутствуют	данные отсутствуют
5095	769149.94	1312733.33	данные отсутствуют	данные отсутствуют
5096	769154.08	1312733.21	данные отсутствуют	данные отсутствуют
5097	769139.9	1312769.16	данные отсутствуют	данные отсутствуют
Государственный регистратор				ФГИС ЕГРН
полное наименование должности		подпись		инициалы, фамилия

М.П.

Выписка из Единого государственного реестра недвижимости об объекте недвижимости
Сведения о частях земельного участка

Земельный участок			
(вид объекта недвижимости)			
Лист №	Раздела 4.2	Всего листов раздела 4.2: ____	Всего разделов: ____
Всего листов выписки: ____			
30.09.2021 № 99/2021/420849995			
Кадастровый номер:		02:17:000000:180(единое землепользование)	

Номер точки	Координаты, м		Описание закрепления на местности	Средняя квадратическая погрешность определения координат характерных точек границы части земельного участка, м
	X	Y		
1	2	3	4	5
5097	769139.9	1312769.16	данные отсутствуют	данные отсутствуют
5098	769144.95	1312765.54	данные отсутствуют	данные отсутствуют
5099	769143.64	1312548.29	данные отсутствуют	данные отсутствуют
5100	769131.97	1312547.62	данные отсутствуют	данные отсутствуют
5101	769133.63	1312547.66	данные отсутствуют	данные отсутствуют
5102	769115.78	1312529.62	данные отсутствуют	данные отсутствуют
5103	769115.53	1312512.61	данные отсутствуют	данные отсутствуют
5104	769121.22	1312518.57	данные отсутствуют	данные отсутствуют
5105	769120.69	1312523.39	данные отсутствуют	данные отсутствуют
5106	769109.51	1312444.74	данные отсутствуют	данные отсутствуют
5107	769110.3	1312440	данные отсутствуют	данные отсутствуют
5108	769105.73	1312429.96	данные отсутствуют	данные отсутствуют
5109	769109.67	1312430.82	данные отсутствуют	данные отсутствуют
5110	769114.54	1312433.68	данные отсутствуют	данные отсутствуют
5111	769115.52	1312437.62	данные отсутствуют	данные отсутствуют
5112	769115.43	1312041.47	данные отсутствуют	данные отсутствуют
5113	769114	1312039.49	данные отсутствуют	данные отсутствуют
Государственный регистратор				ФГИС ЕГРН
полное наименование должности		подпись		инициалы, фамилия

М.П.

Выписка из Единого государственного реестра недвижимости об объекте недвижимости

Сведения о частях земельного участка

Земельный участок				
(вид объекта недвижимости)				
Лист № _____ Раздела 4.2		Всего листов раздела 4.2 : _____		Всего разделов: _____
30.09.2021 № 99/2021/420849995				
Кадастровый номер:			02:17:000000:180(единое землепользование)	
Номер точки	Координаты, м		Описание закрепления на местности	Средняя квадратическая погрешность определения координат характерных точек границы части земельного участка, м
	X	Y		
1	2	3	4	5
5114	769114.21	1312039.23	данные отсутствуют	данные отсутствуют
5114	769114.21	1312039.23	данные отсутствуют	данные отсутствуют
5115	769112.29	1312483.68	данные отсутствуют	данные отсутствуют
5116	769103.03	1312454.81	данные отсутствуют	данные отсутствуют
5117	769102.1	1312461.1	данные отсутствуют	данные отсутствуют
5118	769110.13	1312471.06	данные отсутствуют	данные отсутствуют
5119	769103.2	1312640.18	данные отсутствуют	данные отсутствуют
5120	769115.47	1312629.94	данные отсутствуют	данные отсутствуют
5120	769115.47	1312629.94	данные отсутствуют	данные отсутствуют
5121	769113.48	1312632.3	данные отсутствуют	данные отсутствуют
5122	769110.14	1312635.8	данные отсутствуют	данные отсутствуют
5123	769103.65	1312640.45	данные отсутствуют	данные отсутствуют
5124	769089.75	1312419.78	данные отсутствуют	данные отсутствуют
5125	769077.03	1312390.69	данные отсутствуют	данные отсутствуют
5126	769084.9	1312394.77	данные отсутствуют	данные отсутствуют
5127	769087.22	1312400.27	данные отсутствуют	данные отсутствуют
5128	769087.29	1312412.66	данные отсутствуют	данные отсутствуют
Государственный регистратор				ФГИС ЕГРН
полное наименование должности			подпись	инициалы, фамилия

М.П.

Раздел 4.2

Выписка из Единого государственного реестра недвижимости об объекте недвижимости

Сведения о частях земельного участка

Земельный участок				
(вид объекта недвижимости)				
Лист № _____ Раздела 4.2		Всего листов раздела 4.2 : _____		Всего разделов: _____
30.09.2021 № 99/2021/420849995				
Кадастровый номер:			02:17:000000:180(единое землепользование)	
Номер точки	Координаты, м		Описание закрепления на местности	Средняя квадратическая погрешность определения координат характерных точек границы части земельного участка, м
	X	Y		
1	2	3	4	5
5130	768710.3	1313534.71	данные отсутствуют	данные отсутствуют
5131	768710.09	1313534.09	данные отсутствуют	данные отсутствуют
5132	768707.07	1313461.52	данные отсутствуют	данные отсутствуют
5133	768708.4	1313453.21	данные отсутствуют	данные отсутствуют
5134	768708.4	1313439.16	данные отсутствуют	данные отсутствуют
5135	768709.01	1313425.72	данные отсутствуют	данные отсутствуют
5136	768701.68	1313411.97	данные отсутствуют	данные отсутствуют
5137	768695.77	1313397.78	данные отсутствуют	данные отсутствуют
5138	768695.61	1313396.98	данные отсутствуют	данные отсутствуют
5139	768697.7	1313378.98	данные отсутствуют	данные отсутствуют
5140	768695.72	1313371.7	данные отсутствуют	данные отсутствуют
5141	768707.24	1313319.02	данные отсутствуют	данные отсутствуют
5142	768708.7	1313317.27	данные отсутствуют	данные отсутствуют
5143	768708.06	1313315.23	данные отсутствуют	данные отсутствуют
5144	768711.59	1313299.1	данные отсутствуют	данные отсутствуют
5145	768712.37	1313298.32	данные отсутствуют	данные отсутствуют
5146	768718.48	1313297.1	данные отсутствуют	данные отсутствуют
Государственный регистратор				ФГИС ЕГРН
полное наименование должности			подпись	инициалы, фамилия

М.П.

Выписка из Единого государственного реестра недвижимости об объекте недвижимости
Сведения о частях земельного участка

Земельный участок				
(вид объекта недвижимости)				
Лист № _____ Раздела 4.2		Всего листов раздела 4.2 : _____		Всего разделов: _____
30.09.2021 № 99/2021/420849995				
Кадастровый номер:			02:17:000000:180(единое землепользование)	
Номер точки	Координаты, м		Описание закрепления на местности	Средняя квадратическая погрешность определения координат характерных точек границы части земельного участка, м
	X	Y		
1	2	3	4	5
5147	768721.53	1313287.94	данные отсутствуют	данные отсутствуют
5148	768727.64	1313279.99	данные отсутствуют	данные отсутствуют
5149	768733.75	1313274.49	данные отсутствуют	данные отсутствуют
5150	768742.61	1313274.49	данные отсутствуют	данные отсутствуют
5151	768745.97	1313272.97	данные отсутствуют	данные отсутствуют
5152	768750.95	1313264.25	данные отсутствуют	данные отсутствуют
5153	768787.07	1313253.22	данные отсутствуют	данные отсутствуют
5154	768800.05	1313257.39	данные отсутствуют	данные отсутствуют
5155	768813.79	1313259.52	данные отсутствуют	данные отсутствуют
5156	768822.96	1313258	данные отсутствуют	данные отсутствуют
5157	768832.12	1313255.25	данные отсутствуют	данные отсутствуют
5158	768839.15	1313250.36	данные отсутствуют	данные отсутствуют
5159	768845.87	1313246.69	данные отсутствуют	данные отсутствуют
5160	768850.76	1313243.33	данные отсутствуют	данные отсутствуют
5161	768857.78	1313226.84	данные отсутствуют	данные отсутствуют
5162	768865.73	1313218.28	данные отсутствуют	данные отсутствуют
5163	768876.42	1313201.18	данные отсутствуют	данные отсутствуют
Государственный регистратор				ФГИС ЕГРН
полное наименование должности			подпись	инициалы, фамилия

М.П.

Раздел 4.2

Выписка из Единого государственного реестра недвижимости об объекте недвижимости
Сведения о частях земельного участка

Земельный участок				
(вид объекта недвижимости)				
Лист № _____ Раздела 4.2		Всего листов раздела 4.2 : _____		Всего разделов: _____
30.09.2021 № 99/2021/420849995				
Кадастровый номер:			02:17:000000:180(единое землепользование)	
Номер точки	Координаты, м		Описание закрепления на местности	Средняя квадратическая погрешность определения координат характерных точек границы части земельного участка, м
	X	Y		
1	2	3	4	5
5164	768874.28	1313195.37	данные отсутствуют	данные отсутствуют
5165	768866.03	1313192.93	данные отсутствуют	данные отсутствуют
5166	768862.26	1313193.9	данные отсутствуют	данные отсутствуют
5167	768927.11	1313104.24	данные отсутствуют	данные отсутствуют
5168	768934.85	1313104.02	данные отсутствуют	данные отсутствуют
5169	768942.7	1313098.79	данные отсутствуют	данные отсутствуют
5170	768958.36	1313091.43	данные отсутствуют	данные отсутствуют
5171	768968.84	1313083.76	данные отсутствуют	данные отсутствуют
5172	768973.22	1313071.08	данные отсутствуют	данные отсутствуют
5173	768973.86	1313055.56	данные отсутствуют	данные отсутствуют
5174	769142.57	1312770.93	данные отсутствуют	данные отсутствуют
5175	769149.74	1312765.79	данные отсутствуют	данные отсутствуют
5176	769161.2	1312756.93	данные отсутствуют	данные отсутствуют
5177	769165.88	1312748.72	данные отсутствуют	данные отсутствуют
5178	769165.61	1312741.92	данные отсутствуют	данные отсутствуют
5179	769160.9	1312735.19	данные отсутствуют	данные отсутствуют
5180	769154.57	1312730.19	данные отсутствуют	данные отсутствуют
Государственный регистратор				ФГИС ЕГРН
полное наименование должности			подпись	инициалы, фамилия

М.П.

Выписка из Единого государственного реестра недвижимости об объекте недвижимости

Сведения о частях земельного участка

Земельный участок				
(вид объекта недвижимости)				
Лист № _____ Раздела 4.2		Всего листов раздела 4.2 : _____		Всего разделов: _____
30.09.2021 № 99/2021/420849995				
Кадастровый номер:			02:17:000000:180(единое землепользование)	
Номер точки	Координаты, м		Описание закрепления на местности	Средняя квадратическая погрешность определения координат характерных точек границы части земельного участка, м
	X	Y		
1	2	3	4	5
5181	769148.3	1312730.76	данные отсутствуют	данные отсутствуют
5182	769140.51	1312738.06	данные отсутствуют	данные отсутствуют
5183	769136.48	1312740.16	данные отсутствуют	данные отсутствуют
5184	769090.79	1312666.52	данные отсутствуют	данные отсутствуют
5185	769091.12	1312661.58	данные отсутствуют	данные отсутствуют
5186	769100.55	1312647.19	данные отсутствуют	данные отсутствуют
5187	769112.22	1312637.98	данные отсутствуют	данные отсутствуют
5188	769115.75	1312634.27	данные отсутствуют	данные отсутствуют
5189	769120.34	1312628.83	данные отсутствуют	данные отсутствуют
5190	769139.7	1312622.88	данные отсутствуют	данные отсутствуют
5191	769153.88	1312614.98	данные отсутствуют	данные отсутствуют
5192	769158.34	1312606.21	данные отсутствуют	данные отсутствуют
5193	769160.31	1312590.72	данные отсутствуют	данные отсутствуют
5194	769162.83	1312578.44	данные отсутствуют	данные отсутствуют
5195	769166.81	1312575.53	данные отсутствуют	данные отсутствуют
5196	769173.42	1312576.73	данные отсутствуют	данные отсутствуют
5197	769176.36	1312577.38	данные отсутствуют	данные отсутствуют
Государственный регистратор				ФГИС ЕГРН
полное наименование должности			подпись	инициалы, фамилия

М.П.

Раздел 4.2

Выписка из Единого государственного реестра недвижимости об объекте недвижимости

Сведения о частях земельного участка

Земельный участок				
(вид объекта недвижимости)				
Лист № _____ Раздела 4.2		Всего листов раздела 4.2 : _____		Всего разделов: _____
30.09.2021 № 99/2021/420849995				
Кадастровый номер:			02:17:000000:180(единое землепользование)	
Номер точки	Координаты, м		Описание закрепления на местности	Средняя квадратическая погрешность определения координат характерных точек границы части земельного участка, м
	X	Y		
1	2	3	4	5
5198	769178.11	1312576.4	данные отсутствуют	данные отсутствуют
5199	769180.17	1312569.84	данные отсутствуют	данные отсутствуют
5200	769179	1312558.01	данные отсутствуют	данные отсутствуют
5201	769173.24	1312548.05	данные отсутствуют	данные отсутствуют
5202	769166.44	1312545.65	данные отсутствуют	данные отсутствуют
5203	769164.93	1312545.65	данные отсутствуют	данные отсутствуют
5204	769152.14	1312545.65	данные отсутствуют	данные отсутствуют
5205	769149.3	1312545.65	данные отсутствуют	данные отсутствуют
5206	769133.74	1312544.66	данные отсутствуют	данные отсутствуют
5207	769126.3	1312544.47	данные отсутствуют	данные отсутствуют
5208	769116.58	1312537.09	данные отсутствуют	данные отсутствуют
5209	769117.57	1312531.93	данные отсутствуют	данные отсутствуют
5210	769123.62	1312524.17	данные отсутствуют	данные отсутствуют
5211	769123.88	1312517	данные отсутствуют	данные отсутствуют
5212	769117.48	1312510.3	данные отсутствуют	данные отсутствуют
5213	769116.13	1312506.45	данные отсутствуют	данные отсутствуют
5214	769114.72	1312487.56	данные отсутствуют	данные отсутствуют
Государственный регистратор				ФГИС ЕГРН
полное наименование должности			подпись	инициалы, фамилия

М.П.

Выписка из Единого государственного реестра недвижимости об объекте недвижимости
Сведения о частях земельного участка

Земельный участок				
(вид объекта недвижимости)				
Лист № _____ Раздела 4.2		Всего листов раздела 4.2 : _____		Всего разделов: _____
30.09.2021 № 99/2021/420849995				
Кадастровый номер:			02:17:000000:180(единое землепользование)	
Номер точки	Координаты, м		Описание закрепления на местности	Средняя квадратическая погрешность определения координат характерных точек границы части земельного участка, м
	X	Y		
1	2	3	4	5
5215	769115.34	1312483.73	данные отсутствуют	данные отсутствуют
5216	769112.71	1312469.48	данные отсутствуют	данные отсутствуют
5217	769104.88	1312459.77	данные отсутствуют	данные отсутствуют
5218	769106.32	1312452.92	данные отсутствуют	данные отсутствуют
5219	769118.62	1312437.65	данные отсутствуют	данные отсутствуют
5220	769116.6	1312431.42	данные отсутствуют	данные отсутствуют
5221	769110.54	1312427.94	данные отсутствуют	данные отсутствуют
5222	769100.33	1312425.71	данные отсутствуют	данные отсутствуют
5223	769092.33	1312418.64	данные отсутствуют	данные отсутствуют
5224	769090.22	1312411.98	данные отсутствуют	данные отсутствуют
5225	769090.1	1312399.39	данные отсутствуют	данные отсутствуют
5226	769086.76	1312392.36	данные отсутствуют	данные отсутствуют
5227	769078.09	1312387.86	данные отсутствуют	данные отсутствуют
5228	769076.71	1312386.27	данные отсутствуют	данные отсутствуют
5229	769090.64	1312354.81	данные отсутствуют	данные отсутствуют
5230	769103.02	1312353.74	данные отсутствуют	данные отсутствуют
5231	769106.68	1312346.71	данные отсутствуют	данные отсутствуют
Государственный регистратор				ФГИС ЕГРН
полное наименование должности			подпись	инициалы, фамилия

М.П.

Раздел 4.2

Выписка из Единого государственного реестра недвижимости об объекте недвижимости
Сведения о частях земельного участка

Земельный участок				
(вид объекта недвижимости)				
Лист № _____ Раздела 4.2		Всего листов раздела 4.2 : _____		Всего разделов: _____
30.09.2021 № 99/2021/420849995				
Кадастровый номер:			02:17:000000:180(единое землепользование)	
Номер точки	Координаты, м		Описание закрепления на местности	Средняя квадратическая погрешность определения координат характерных точек границы части земельного участка, м
	X	Y		
1	2	3	4	5
5232	769113.4	1312335.71	данные отсутствуют	данные отсутствуют
5233	769123.18	1312327.77	данные отсутствуют	данные отсутствуют
5234	769139.07	1312321.97	данные отсутствуют	данные отсутствуют
5235	769149.15	1312321.66	данные отсутствуют	данные отсутствуют
5236	769160.76	1312318.91	данные отсутствуют	данные отсутствуют
5237	769170.53	1312310.36	данные отсутствуют	данные отсутствуют
5238	769173.28	1312307.3	данные отсутствуют	данные отсутствуют
5239	769173.28	1312301.5	данные отсутствуют	данные отсутствуют
5240	769170.84	1312298.14	данные отсутствуют	данные отсутствуют
5241	769162.59	1312286.53	данные отсутствуют	данные отсутствуют
5242	769157.4	1312277.06	данные отсутствуют	данные отсутствуют
5243	769157.7	1312268.2	данные отсутствуют	данные отсутствуют
5244	769161.98	1312258.12	данные отсутствуют	данные отсутствуют
5245	769170.53	1312246.21	данные отсутствуют	данные отсутствуют
5246	769173.59	1312237.96	данные отсутствуют	данные отсутствуют
5247	769175.42	1312222.68	данные отсутствуют	данные отсутствуют
5248	769174.5	1312212.3	данные отсутствуют	данные отсутствуют
Государственный регистратор				ФГИС ЕГРН
полное наименование должности			подпись	инициалы, фамилия

М.П.

Сведения о частях земельного участка

Земельный участок				
(вид объекта недвижимости)				
Лист № _____ Раздела 4.2		Всего листов раздела 4.2 : _____		Всего разделов: _____
30.09.2021 № 99/2021/420849995				
Кадастровый номер:			02:17:000000:180(единое землепользование)	
Номер точки	Координаты, м		Описание закрепления на местности	Средняя квадратическая погрешность определения координат характерных точек границы части земельного участка, м
	X	Y		
1	2	3	4	5
5249	769169.92	1312204.35	данные отсутствуют	данные отсутствуют
5250	769163.51	1312188.16	данные отсутствуют	данные отсутствуют
5251	769158.92	1312162.81	данные отсутствуют	данные отсутствуют
5252	769157.7	1312138.67	данные отсутствуют	данные отсутствуют
5253	769157.28	1312132.06	данные отсутствуют	данные отсутствуют
5254	769155.96	1312122.02	данные отсутствуют	данные отсутствуют
5255	769151.01	1312107.16	данные отсутствуют	данные отсутствуют
5256	769149.77	1312103.04	данные отсутствуют	данные отсутствуют
5257	769147.46	1312095.39	данные отсутствуют	данные отсутствуют
5258	769144.95	1312087.08	данные отсутствуют	данные отсутствуют
5259	769134.64	1312067.12	данные отсутствуют	данные отсутствуют
5260	769121.11	1312045.66	данные отсутствуют	данные отсутствуют
5261	769116.2	1312036.77	данные отсутствуют	данные отсутствуют
5262	769165.2	1312030	данные отсутствуют	данные отсутствуют
5304	768826.41	1313241.2	данные отсутствуют	данные отсутствуют
5305	768836.7	1313238.05	данные отсутствуют	данные отсутствуют
5306	768835.78	1313240.28	данные отсутствуют	данные отсутствуют
Государственный регистратор				ФГИС ЕГРН
полное наименование должности			подпись	инициалы, фамилия

М.П.

Сведения о частях земельного участка

Земельный участок				
(вид объекта недвижимости)				
Лист № _____ Раздела 4.2		Всего листов раздела 4.2 : _____		Всего разделов: _____
30.09.2021 № 99/2021/420849995				
Кадастровый номер:			02:17:000000:180(единое землепользование)	
Номер точки	Координаты, м		Описание закрепления на местности	Средняя квадратическая погрешность определения координат характерных точек границы части земельного участка, м
	X	Y		
1	2	3	4	5
5307	768832.12	1313244.86	данные отсутствуют	данные отсутствуют
5307	768832.12	1313244.86	данные отсутствуют	данные отсутствуют
5308	768827.54	1313243.64	данные отсутствуют	данные отсутствуют
5309	769038.58	1314107.91	данные отсутствуют	данные отсутствуют
5310	769094.47	1314336.9	данные отсутствуют	данные отсутствуют
5311	769090.4	1314339.28	данные отсутствуют	данные отсутствуют
5312	769078.13	1314351.43	данные отсутствуют	данные отсутствуют
5313	769072.15	1314369.21	данные отсутствуют	данные отсутствуют
5314	769074.59	1314376.88	данные отсутствуют	данные отсутствуют
5315	769080.36	1314381.54	данные отсутствуют	данные отсутствуют
5316	769086.9	1314382.29	данные отсутствуют	данные отсутствуют
5317	769084.8	1314394.9	данные отсутствуют	данные отсутствуют
5318	769079.46	1314402.01	данные отсутствуют	данные отсутствуют
5319	769076.73	1314409.66	данные отсутствуют	данные отсутствуют
5320	769078.35	1314423.25	данные отсутствуют	данные отсутствуют
5321	769074.77	1314435.91	данные отсутствуют	данные отсутствуют
5322	769069.85	1314455.61	данные отсутствуют	данные отсутствуют
Государственный регистратор				ФГИС ЕГРН
полное наименование должности			подпись	инициалы, фамилия

М.П.

Выписка из Единого государственного реестра недвижимости об объекте недвижимости
Сведения о частях земельного участка

Земельный участок				
(вид объекта недвижимости)				
Лист № _____ Раздела 4.2		Всего листов раздела 4.2 : _____		Всего разделов: _____
30.09.2021 № 99/2021/420849995				
Кадастровый номер:			02:17:000000:180(единое землепользование)	
Номер точки	Координаты, м		Описание закрепления на местности	Средняя квадратическая погрешность определения координат характерных точек границы части земельного участка, м
	X	Y		
1	2	3	4	5
5323	769063.47	1314469.01	данные отсутствуют	данные отсутствуют
5324	769050.29	1314478.61	данные отсутствуют	данные отсутствуют
5325	769040	1314490.58	данные отсутствуют	данные отсутствуют
5326	769026.28	1314508.22	данные отсутствуют	данные отсутствуют
5327	769017.58	1314513.5	данные отсутствуют	данные отсутствуют
5328	769001.57	1314514.16	данные отсутствуют	данные отсутствуют
5329	768995.6	1314515.16	данные отсутствуют	данные отсутствуют
5330	768987.55	1314516.65	данные отсутствуют	данные отсутствуют
5373	768782.71	1313965.83	данные отсутствуют	данные отсутствуют
5374	768794.93	1313973.16	данные отсутствуют	данные отсутствуют
5375	768801.65	1313973.77	данные отсутствуют	данные отсутствуют
5376	768808.98	1313970.11	данные отсутствуют	данные отсутствуют
5377	768818.76	1313963.39	данные отсутствуют	данные отсутствуют
5378	768832.81	1313956.66	данные отсутствуют	данные отсутствуют
5379	768860.31	1313938.33	данные отсутствуют	данные отсутствуют
5380	768890.53	1313914.87	данные отсутствуют	данные отсутствуют
5381	768893.93	1313922.53	данные отсутствуют	данные отсутствуют
Государственный регистратор				ФГИС ЕГРН
полное наименование должности			подпись	инициалы, фамилия

М.П.

Раздел 4.2

Выписка из Единого государственного реестра недвижимости об объекте недвижимости
Сведения о частях земельного участка

Земельный участок				
(вид объекта недвижимости)				
Лист № _____ Раздела 4.2		Всего листов раздела 4.2 : _____		Всего разделов: _____
30.09.2021 № 99/2021/420849995				
Кадастровый номер:			02:17:000000:180(единое землепользование)	
Номер точки	Координаты, м		Описание закрепления на местности	Средняя квадратическая погрешность определения координат характерных точек границы части земельного участка, м
	X	Y		
1	2	3	4	5
5381	768893.93	1313922.53	данные отсутствуют	данные отсутствуют
5382	768896.75	1313931.01	данные отсутствуют	данные отсутствуют
5383	768895.26	1313938.18	данные отсутствуют	данные отсутствуют
5384	768890.79	1313943.55	данные отсутствуют	данные отсутствуют
5385	768880.91	1313947.38	данные отсутствуют	данные отсутствуют
5386	768869.04	1313951.82	данные отсутствуют	данные отсутствуют
5387	768855.57	1313960.61	данные отсутствуют	данные отсутствуют
5388	768839.65	1313976.54	данные отсутствуют	данные отсутствуют
5389	768832.37	1313984.74	данные отсутствуют	данные отсутствуют
5390	768830.01	1313992.95	данные отсутствуют	данные отсутствуют
5391	768829.55	1314001.13	данные отсутствуют	данные отсутствуют
5392	768844.45	1314026.31	данные отсутствуют	данные отсутствуют
5393	768865.29	1314059.39	данные отсутствуют	данные отсутствуют
5394	768880.73	1314083.05	данные отсутствуют	данные отсутствуют
5395	768889.31	1314087.67	данные отсутствуют	данные отсутствуют
5396	768902.52	1314095.27	данные отсутствуют	данные отсутствуют
5397	768911.38	1314098.88	данные отсутствуют	данные отсутствуют
Государственный регистратор				ФГИС ЕГРН
полное наименование должности			подпись	инициалы, фамилия

М.П.

Сведения о частях земельного участка

Земельный участок				
(вид объекта недвижимости)				
Лист № _____ Раздела 4.2		Всего листов раздела 4.2 : _____		Всего разделов: _____
30.09.2021 № 99/2021/420849995				
Кадастровый номер:			02:17:000000:180(единое землепользование)	
Номер точки	Координаты, м		Описание закрепления на местности	Средняя квадратическая погрешность определения координат характерных точек границы части земельного участка, м
	X	Y		
1	2	3	4	5
5398	768914.35	1314094.47	данные отсутствуют	данные отсутствуют
5399	768913.39	1314085.55	данные отсутствуют	данные отсутствуют
5400	768914.74	1314081.78	данные отсутствуют	данные отсутствуют
5401	768917.04	1314080.52	данные отсутствуют	данные отсутствуют
5402	768921.78	1314083.56	данные отсутствуют	данные отсутствуют
5403	768931.15	1314083.56	данные отсутствуют	данные отсутствуют
5404	768942.33	1314082.49	данные отсутствуют	данные отсутствуют
5405	768948.52	1314076.63	данные отсутствуют	данные отсутствуют
5406	768952.13	1314074.22	данные отсутствуют	данные отсутствуют
5407	768964.18	1314072	данные отсутствуют	данные отсутствуют
5408	768967.43	1314072.32	данные отсутствуют	данные отсутствуют
5409	768978.2	1314072.06	данные отсутствуют	данные отсутствуют
5410	768985.08	1314067.36	данные отсутствуют	данные отсутствуют
5411	768987.3	1314067.36	данные отсутствуют	данные отсутствуют
5412	768992.75	1314069.65	данные отсутствуют	данные отсутствуют
5413	768996.46	1314075.95	данные отсутствуют	данные отсутствуют
5414	769005.33	1314075.71	данные отсутствуют	данные отсутствуют
Государственный регистратор				ФГИС ЕГРН
полное наименование должности			подпись	инициалы, фамилия

М.П.

Сведения о частях земельного участка

Земельный участок				
(вид объекта недвижимости)				
Лист № _____ Раздела 4.2		Всего листов раздела 4.2 : _____		Всего разделов: _____
30.09.2021 № 99/2021/420849995				
Кадастровый номер:			02:17:000000:180(единое землепользование)	
Номер точки	Координаты, м		Описание закрепления на местности	Средняя квадратическая погрешность определения координат характерных точек границы части земельного участка, м
	X	Y		
1	2	3	4	5
5415	769010.83	1314068.58	данные отсутствуют	данные отсутствуют
5416	769015.48	1314065.02	данные отсутствуют	данные отсутствуют
5417	769020.7	1314068.15	данные отсутствуют	данные отсутствуют
5418	769022.22	1314073.93	данные отсутствуют	данные отсутствуют
5419	769027.91	1314091.29	данные отсутствуют	данные отсутствуют
5420	769034.33	1314104.77	данные отсутствуют	данные отсутствуют
5421	769093.84	1314340.64	данные отсутствуют	данные отсутствуют
5422	769087.4	1314379.33	данные отсутствуют	данные отсутствуют
5423	769081.16	1314378.61	данные отсутствуют	данные отсутствуют
5424	769076.89	1314374.91	данные отсутствуют	данные отсутствуют
5425	769075.16	1314368.85	данные отсутствуют	данные отсутствуют
5425	769075.16	1314368.85	данные отсутствуют	данные отсутствуют
5426	769080.84	1314352.76	данные отсутствуют	данные отсутствуют
5427	769092.36	1314341.56	данные отсутствуют	данные отсутствуют
5428	769083.75	1314401.2	данные отсутствуют	данные отсутствуют
5428	769083.75	1314401.2	данные отсутствуют	данные отсутствуют
5429	769080.83	1314418.73	данные отсутствуют	данные отсутствуют
Государственный регистратор				ФГИС ЕГРН
полное наименование должности			подпись	инициалы, фамилия

М.П.

Выписка из Единого государственного реестра недвижимости об объекте недвижимости
Сведения о частях земельного участка

Земельный участок				
(вид объекта недвижимости)				
Лист № _____ Раздела 4.2		Всего листов раздела 4.2 : _____		Всего разделов: _____
30.09.2021 № 99/2021/420849995				
Кадастровый номер:			02:17:000000:180(единое землепользование)	
Номер точки	Координаты, м		Описание закрепления на местности	Средняя квадратическая погрешность определения координат характерных точек границы части земельного участка, м
	X	Y		
1	2	3	4	5
5430	769079.75	1314409.67	данные отсутствуют	данные отсутствуют
5431	769082.19	1314403.27	данные отсутствуют	данные отсутствуют
5432	769080.35	1314426.89	данные отсутствуют	данные отсутствуют
5433	768988.64	1314519.49	данные отсутствуют	данные отсутствуют
5434	768996.13	1314518.12	данные отсутствуют	данные отсутствуют
5435	769001.98	1314517.13	данные отсутствуют	данные отсутствуют
5436	769018.81	1314516.26	данные отсутствуют	данные отсутствуют
5436	769018.81	1314516.26	данные отсутствуют	данные отсутствуют
5437	769028.47	1314510.28	данные отсутствуют	данные отсутствуют
5438	769042.34	1314492.45	данные отсутствуют	данные отсутствуют
5439	769052.45	1314480.7	данные отсутствуют	данные отсутствуют
5440	769066.01	1314470.64	данные отсутствуют	данные отсутствуют
5441	769072.73	1314456.48	данные отсутствуют	данные отсутствуют
5442	769077.68	1314436.66	данные отсутствуют	данные отсутствуют
5443	768900.07	1313900.66	данные отсутствуют	данные отсутствуют
5444	769038.26	1314103.94	данные отсутствуют	данные отсутствуют
5445	769036.42	1314102.58	данные отсутствуют	данные отсутствуют
Государственный регистратор				ФГИС ЕГРН
полное наименование должности			подпись	инициалы, фамилия

М.П.

Раздел 4.2

Выписка из Единого государственного реестра недвижимости об объекте недвижимости
Сведения о частях земельного участка

Земельный участок				
(вид объекта недвижимости)				
Лист № _____ Раздела 4.2		Всего листов раздела 4.2 : _____		Всего разделов: _____
30.09.2021 № 99/2021/420849995				
Кадастровый номер:			02:17:000000:180(единое землепользование)	
Номер точки	Координаты, м		Описание закрепления на местности	Средняя квадратическая погрешность определения координат характерных точек границы части земельного участка, м
	X	Y		
1	2	3	4	5
5446	769030.67	1314090.11	данные отсутствуют	данные отсутствуют
5447	769025.09	1314073.04	данные отсутствуют	данные отсутствуют
5447	769025.09	1314073.04	данные отсутствуют	данные отсутствуют
5448	769022.76	1314065.89	данные отсутствуют	данные отсутствуют
5449	769014.47	1314062.02	данные отсутствуют	данные отсутствуют
5450	769008.57	1314066.59	данные отсутствуют	данные отсутствуют
5451	769003.43	1314073.26	данные отсутствуют	данные отсутствуют
5452	768997.52	1314072.99	данные отсутствуют	данные отсутствуют
5453	768994.46	1314067.12	данные отсутствуют	данные отсутствуют
5454	768987.6	1314064.36	данные отсутствуют	данные отсутствуют
5455	768983.77	1314064.62	данные отсутствуют	данные отсутствуют
5456	768976.89	1314069.32	данные отсутствуют	данные отсутствуют
5457	768967.5	1314069.32	данные отсутствуют	данные отсутствуют
5458	768963.85	1314069.01	данные отсутствуют	данные отсутствуют
5459	768950.72	1314071.55	данные отсутствуют	данные отсутствуют
5460	768946.55	1314074.36	данные отсутствуют	данные отсутствуют
5461	768940.66	1314079.94	данные отсутствуют	данные отсутствуют
Государственный регистратор				ФГИС ЕГРН
полное наименование должности			подпись	инициалы, фамилия

М.П.

Сведения о частях земельного участка

Земельный участок				
(вид объекта недвижимости)				
Лист № _____ Раздела 4.2		Всего листов раздела 4.2 : _____		Всего разделов: _____
30.09.2021 № 99/2021/420849995				
Кадастровый номер:			02:17:000000:180(единое землепользование)	
Номер точки	Координаты, м		Описание закрепления на местности	Средняя квадратическая погрешность определения координат характерных точек границы части земельного участка, м
	X	Y		
1	2	3	4	5
5462	768931	1314080.56	данные отсутствуют	данные отсутствуют
5463	768922.26	1314080.56	данные отсутствуют	данные отсутствуют
5464	768916.43	1314077.43	данные отсутствуют	данные отсутствуют
5465	768912.11	1314080.23	данные отсутствуют	данные отсутствуют
5466	768910.37	1314085.53	данные отсутствуют	данные отсутствуют
5467	768911.3	1314094.18	данные отсутствуют	данные отсутствуют
5468	768909.84	1314096	данные отсутствуют	данные отсутствуют
5469	768904.01	1314092.67	данные отсутствуют	данные отсутствуют
5470	768890.75	1314085.04	данные отсутствуют	данные отсутствуют
5471	768882.49	1314080.59	данные отсутствуют	данные отсутствуют
5472	768867.82	1314057.77	данные отсутствуют	данные отсутствуют
5473	768847	1314024.73	данные отсутствуют	данные отсутствуют
5474	768832.38	1314000.02	данные отсутствуют	данные отсутствуют
5475	768832.98	1313993.37	данные отсутствуют	данные отсутствуют
5476	768835.15	1313985.91	данные отсутствуют	данные отсутствуют
5477	768841.84	1313978.59	данные отсутствуют	данные отсутствуют
5478	768857.58	1313962.84	данные отсутствуют	данные отсутствуют
Государственный регистратор				ФГИС ЕГРН
полное наименование должности			подпись	инициалы, фамилия

М.П.

Раздел 4.2

Выписка из Единого государственного реестра недвижимости об объекте недвижимости

Сведения о частях земельного участка

Земельный участок				
(вид объекта недвижимости)				
Лист № _____ Раздела 4.2		Всего листов раздела 4.2 : _____		Всего разделов: _____
30.09.2021 № 99/2021/420849995				
Кадастровый номер:			02:17:000000:180(единое землепользование)	
Номер точки	Координаты, м		Описание закрепления на местности	Средняя квадратическая погрешность определения координат характерных точек границы части земельного участка, м
	X	Y		
1	2	3	4	5
5479	768870.54	1313954.43	данные отсутствуют	данные отсутствуют
5480	768881.98	1313950.18	данные отсутствуют	данные отсутствуют
5481	768892.84	1313945.77	данные отсутствуют	данные отсутствуют
5482	768898.12	1313939.16	данные отсутствуют	данные отсутствуют
5483	768899.72	1313930.45	данные отсутствуют	данные отсутствуют
5484	768896.71	1313921.39	данные отсутствуют	данные отсутствуют
5485	768893.26	1313912.75	данные отсутствуют	данные отсутствуют
5486	768901.24	1313906.56	данные отсутствуют	данные отсутствуют
5487	768899.4	1313903.51	данные отсутствуют	данные отсутствуют
5488	768093.09	1311000.24	данные отсутствуют	данные отсутствуют
5489	768091.34	1310995.95	данные отсутствуют	данные отсутствуют
5489	768091.34	1310995.95	данные отсутствуют	данные отсутствуют
5490	768092.25	1310999.4	данные отсутствуют	данные отсутствуют
5491	768035.16	1310875.86	данные отсутствуют	данные отсутствуют
5492	768003.78	1310858.01	данные отсутствуют	данные отсутствуют
5493	768009.3	1310862.77	данные отсутствуют	данные отсутствуют
5494	768034.72	1310875.15	данные отсутствуют	данные отсутствуют
Государственный регистратор				ФГИС ЕГРН
полное наименование должности			подпись	инициалы, фамилия

М.П.

Выписка из Единого государственного реестра недвижимости об объекте недвижимости
Сведения о частях земельного участка

Земельный участок				
(вид объекта недвижимости)				
Лист № _____ Раздела 4.2		Всего листов раздела 4.2 : _____		Всего разделов: _____
30.09.2021 № 99/2021/420849995				
Кадастровый номер:			02:17:000000:180(единое землепользование)	
Номер точки	Координаты, м		Описание закрепления на местности	Средняя квадратическая погрешность определения координат характерных точек границы части земельного участка, м
	X	Y		
1	2	3	4	5
5495	767941.36	1310722.63	данные отсутствуют	данные отсутствуют
5496	767943	1310714.93	данные отсутствуют	данные отсутствуют
5497	767942.99	1310715.37	данные отсутствуют	данные отсутствуют
5498	767933.51	1310712.3	данные отсутствуют	данные отсутствуют
5498	767933.51	1310712.3	данные отсутствуют	данные отсутствуют
5499	767933.25	1310712.62	данные отсутствуют	данные отсутствуют
5500	767945.59	1310706.32	данные отсутствуют	данные отсутствуют
5508	768618.43	1311546.16	данные отсутствуют	данные отсутствуют
5509	768603.83	1311534.71	данные отсутствуют	данные отсутствуют
5510	768594.58	1311531.3	данные отсутствуют	данные отсутствуют
5511	768592.73	1311531.61	данные отсутствуют	данные отсутствуют
5512	768545.19	1311481.52	данные отсутствуют	данные отсутствуют
5513	768544.92	1311480.92	данные отсутствуют	данные отсутствуют
5514	768535.58	1311469.84	данные отсутствуют	данные отсутствуют
5515	768518.58	1311464.85	данные отсутствуют	данные отсутствуют
5516	768518.1	1311464.76	данные отсутствуют	данные отсутствуют
5517	768514.5	1311464.1	данные отсутствуют	данные отсутствуют
Государственный регистратор				ФГИС ЕГРН
полное наименование должности			подпись	инициалы, фамилия

М.П.

Раздел 4.2

Выписка из Единого государственного реестра недвижимости об объекте недвижимости
Сведения о частях земельного участка

Земельный участок				
(вид объекта недвижимости)				
Лист № _____ Раздела 4.2		Всего листов раздела 4.2 : _____		Всего разделов: _____
30.09.2021 № 99/2021/420849995				
Кадастровый номер:			02:17:000000:180(единое землепользование)	
Номер точки	Координаты, м		Описание закрепления на местности	Средняя квадратическая погрешность определения координат характерных точек границы части земельного участка, м
	X	Y		
1	2	3	4	5
5518	768512.3	1311463.69	данные отсутствуют	данные отсутствуют
5519	768221.24	1311154.03	данные отсутствуют	данные отсутствуют
5520	768223.98	1311148.18	данные отсутствуют	данные отсутствуют
5521	768222.27	1311144.64	данные отсутствуют	данные отсутствуют
5522	768218.91	1311137.67	данные отсутствуют	данные отсутствуют
5523	768217.7	1311135.17	данные отсутствуют	данные отсутствуют
5524	768210.93	1311128.9	данные отсутствуют	данные отсутствуют
5525	768199	1311124.26	данные отсутствуют	данные отсутствуют
5526	768198.49	1311124.07	данные отсутствуют	данные отсутствуют
5527	768126.69	1311026.03	данные отсутствуют	данные отсутствуют
5528	768118.4	1311019.66	данные отсутствуют	данные отсутствуют
5529	768115.81	1311017.51	данные отсутствуют	данные отсутствуют
5530	768113.29	1311016.25	данные отсутствуют	данные отсутствуют
5531	768110.66	1311014.15	данные отсутствуют	данные отсутствуют
5532	768106.18	1311007.77	данные отсутствуют	данные отсутствуют
5533	768097.63	1311000.55	данные отсутствуют	данные отсутствуют
5534	768094.67	1310997.58	данные отсутствуют	данные отсутствуют
Государственный регистратор				ФГИС ЕГРН
полное наименование должности			подпись	инициалы, фамилия

М.П.

Выписка из Единого государственного реестра недвижимости об объекте недвижимости

Сведения о частях земельного участка

Земельный участок				
(вид объекта недвижимости)				
Лист № _____ Раздела 4.2		Всего листов раздела 4.2 : _____		Всего разделов: _____
30.09.2021 № 99/2021/420849995				
Кадастровый номер:			02:17:000000:180(единое землепользование)	
Номер точки	Координаты, м		Описание закрепления на местности	Средняя квадратическая погрешность определения координат характерных точек границы части земельного участка, м
	X	Y		
1	2	3	4	5
5535	768091.84	1310986.51	данные отсутствуют	данные отсутствуют
5536	768085.02	1310977.73	данные отсутствуют	данные отсутствуют
5537	768084.71	1310977.02	данные отсутствуют	данные отсутствуют
5538	768075.41	1310956.95	данные отсутствуют	данные отсутствуют
5539	768073.79	1310953.63	данные отсутствуют	данные отсутствуют
5540	768068.82	1310944.58	данные отсутствуют	данные отсутствуют
5541	768049.8	1310897.99	данные отсутствуют	данные отсутствуют
5542	768045.04	1310888.87	данные отсутствуют	данные отсутствуют
5543	768040.33	1310878.49	данные отсутствуют	данные отсутствуют
5544	768036.42	1310872.64	данные отсутствуют	данные отсутствуют
5545	768010.8	1310860.16	данные отсутствуют	данные отсутствуют
5546	768005.93	1310855.9	данные отсутствуют	данные отсутствуют
5547	768002.99	1310848.44	данные отсутствуют	данные отсутствуют
5548	768000.23	1310843.62	данные отсутствуют	данные отсутствуют
5549	767994.07	1310835.85	данные отсутствуют	данные отсутствуют
5550	767987.88	1310820.86	данные отсутствуют	данные отсутствуют
5551	767983.29	1310808.07	данные отсутствуют	данные отсутствуют
Государственный регистратор				ФГИС ЕГРН
полное наименование должности			подпись	инициалы, фамилия

М.П.

Раздел 4.2

Выписка из Единого государственного реестра недвижимости об объекте недвижимости

Сведения о частях земельного участка

Земельный участок				
(вид объекта недвижимости)				
Лист № _____ Раздела 4.2		Всего листов раздела 4.2 : _____		Всего разделов: _____
30.09.2021 № 99/2021/420849995				
Кадастровый номер:			02:17:000000:180(единое землепользование)	
Номер точки	Координаты, м		Описание закрепления на местности	Средняя квадратическая погрешность определения координат характерных точек границы части земельного участка, м
	X	Y		
1	2	3	4	5
5552	767981.54	1310802.3	данные отсутствуют	данные отсутствуют
5553	767980.19	1310797.87	данные отсутствуют	данные отсутствуют
5554	767979.67	1310796.17	данные отсутствуют	данные отсутствуют
5555	767979.16	1310796.01	данные отсутствуют	данные отсутствуют
5556	767972.67	1310782.52	данные отсутствуют	данные отсутствуют
5557	767973.65	1310780.96	данные отсутствуют	данные отсутствуют
5558	767979.69	1310765.62	данные отсутствуют	данные отсутствуют
5559	767979.43	1310764.09	данные отсутствуют	данные отсутствуют
5560	767967.33	1310743.04	данные отсутствуют	данные отсутствуют
5561	767967.28	1310742.98	данные отсутствуют	данные отсутствуют
5562	767967.14	1310742.92	данные отсутствуют	данные отсутствуют
5563	767961.46	1310740.28	данные отсутствуют	данные отсутствуют
5564	767954.14	1310736.89	данные отсутствуют	данные отсутствуют
5565	767947.45	1310736.57	данные отсутствуют	данные отсутствуют
5565	767947.45	1310736.57	данные отсутствуют	данные отсутствуют
5566	767944.39	1310735.29	данные отсутствуют	данные отсутствуют
5567	767942.72	1310729.43	данные отсутствуют	данные отсутствуют
Государственный регистратор				ФГИС ЕГРН
полное наименование должности			подпись	инициалы, фамилия

М.П.

Выписка из Единого государственного реестра недвижимости об объекте недвижимости
Сведения о частях земельного участка

Земельный участок				
(вид объекта недвижимости)				
Лист № _____ Раздела 4.2		Всего листов раздела 4.2 : _____		Всего разделов: _____
30.09.2021 № 99/2021/420849995				
Кадастровый номер:			02:17:000000:180(единое землепользование)	
Номер точки	Координаты, м		Описание закрепления на местности	Средняя квадратическая погрешность определения координат характерных точек границы части земельного участка, м
	X	Y		
1	2	3	4	5
5568	767945.98	1310715.62	данные отсутствуют	данные отсутствуют
5570	767944.08	1310704.08	данные отсутствуют	данные отсутствуют
5571	767942.87	1310703.59	данные отсутствуют	данные отсутствуют
5572	767936.87	1310704.04	данные отсутствуют	данные отсутствуют
5573	767935.7	1310704.72	данные отсутствуют	данные отсутствуют
5574	767928.33	1310713.99	данные отсутствуют	данные отсутствуют
5575	767927.69	1310714.25	данные отсутствуют	данные отсутствуют
5579	767711.45	1310456.65	данные отсутствуют	данные отсутствуют
5579	767711.45	1310456.65	данные отсутствуют	данные отсутствуют
5580	767723.09	1310460.84	данные отсутствуют	данные отсутствуют
5581	767732.47	1310467.01	данные отсутствуют	данные отсутствуют
5582	767743.11	1310473.8	данные отсутствуют	данные отсутствуют
5583	767752.51	1310480	данные отсутствуют	данные отсутствуют
5584	767763.5	1310489.17	данные отсутствуют	данные отсутствуют
5585	767771.95	1310498.21	данные отсутствуют	данные отсутствуют
5586	767773.56	1310500.77	данные отсутствуют	данные отсутствуют
5587	767706.67	1310455.67	данные отсутствуют	данные отсутствуют
Государственный регистратор				ФГИС ЕГРН
полное наименование должности			подпись	инициалы, фамилия

М.П.

Раздел 4.2

Выписка из Единого государственного реестра недвижимости об объекте недвижимости
Сведения о частях земельного участка

Земельный участок				
(вид объекта недвижимости)				
Лист № _____ Раздела 4.2		Всего листов раздела 4.2 : _____		Всего разделов: _____
30.09.2021 № 99/2021/420849995				
Кадастровый номер:			02:17:000000:180(единое землепользование)	
Номер точки	Координаты, м		Описание закрепления на местности	Средняя квадратическая погрешность определения координат характерных точек границы части земельного участка, м
	X	Y		
1	2	3	4	5
5588	766375	1309655.86	данные отсутствуют	данные отсутствуют
5588	766375	1309655.86	данные отсутствуют	данные отсутствуют
5589	766373.01	1309643.65	данные отсутствуют	данные отсутствуют
5590	766368.17	1309624.84	данные отсутствуют	данные отсутствуют
5591	766365.26	1309612.82	данные отсутствуют	данные отсутствуют
5592	766364.52	1309601.73	данные отсутствуют	данные отсутствуют
5593	766436.01	1309702.07	данные отсутствуют	данные отсутствуют
5594	766429.28	1309702.7	данные отсутствуют	данные отсутствуют
5595	766417.06	1309700.78	данные отсутствуют	данные отсутствуют
5596	766409.85	1309697.7	данные отсутствуют	данные отсутствуют
5597	766376.91	1309660.26	данные отсутствуют	данные отсутствуют
5598	768923.65	1311988.93	данные отсутствуют	данные отсутствуют
5599	768914.31	1311986.64	данные отсутствуют	данные отсутствуют
5600	768901.29	1311988.94	данные отсутствуют	данные отсутствуют
5601	768889	1311990.4	данные отсутствуют	данные отсутствуют
5602	768864.2	1311990.11	данные отсутствуют	данные отсутствуют
5603	768854.13	1311988.96	данные отсутствуют	данные отсутствуют
Государственный регистратор				ФГИС ЕГРН
полное наименование должности			подпись	инициалы, фамилия

М.П.

Сведения о частях земельного участка

Земельный участок				
(вид объекта недвижимости)				
Лист № _____ Раздела 4.2		Всего листов раздела 4.2 : _____		Всего разделов: _____
30.09.2021 № 99/2021/420849995				
Кадастровый номер:			02:17:000000:180(единое землепользование)	
Номер точки	Координаты, м		Описание закрепления на местности	Средняя квадратическая погрешность определения координат характерных точек границы части земельного участка, м
	X	Y		
1	2	3	4	5
5604	768837.9	1311985.42	данные отсутствуют	данные отсутствуют
5605	768819.66	1311981.89	данные отсутствуют	данные отсутствуют
5606	768807.89	1311978.06	данные отсутствуют	данные отсутствуют
5607	768787.13	1311965.94	данные отсутствуют	данные отсутствуют
5608	768772.69	1311954.72	данные отсутствуют	данные отсутствуют
5609	768762.34	1311952.73	данные отсутствуют	данные отсутствуют
5610	768760.15	1311953.02	данные отсутствуют	данные отсутствуют
5611	766674.83	1309964.22	данные отсутствуют	данные отсутствуют
5612	766672.56	1309961.46	данные отсутствуют	данные отсутствуют
5613	766662.78	1309957.76	данные отсутствуют	данные отсутствуют
5614	766650.93	1309954.23	данные отсутствуют	данные отсутствуют
5615	766640.3	1309947.9	данные отсутствуют	данные отсутствуют
5616	766631.37	1309942.67	данные отсутствуют	данные отсутствуют
5617	766619.27	1309940.09	данные отсутствуют	данные отсутствуют
5618	766608.55	1309934.87	данные отсутствуют	данные отсутствуют
5619	766596.41	1309927.04	данные отсутствуют	данные отсутствуют
5620	766586.92	1309919.1	данные отсутствуют	данные отсутствуют
Государственный регистратор				ФГИС ЕГРН
полное наименование должности			подпись	инициалы, фамилия

М.П.

Раздел 4.2

Выписка из Единого государственного реестра недвижимости об объекте недвижимости

Сведения о частях земельного участка

Земельный участок				
(вид объекта недвижимости)				
Лист № _____ Раздела 4.2		Всего листов раздела 4.2 : _____		Всего разделов: _____
30.09.2021 № 99/2021/420849995				
Кадастровый номер:			02:17:000000:180(единое землепользование)	
Номер точки	Координаты, м		Описание закрепления на местности	Средняя квадратическая погрешность определения координат характерных точек границы части земельного участка, м
	X	Y		
1	2	3	4	5
5621	766578.28	1309909.4	данные отсутствуют	данные отсутствуют
5622	766571.27	1309899.21	данные отсутствуют	данные отсутствуют
5623	766566.98	1309887.61	данные отсутствуют	данные отсутствуют
5624	766565.58	1309874.82	данные отсутствуют	данные отсутствуют
5625	766552.46	1309862.82	данные отсутствуют	данные отсутствуют
5626	766544.46	1309853.38	данные отсутствуют	данные отсутствуют
5627	766539.03	1309842.27	данные отсутствуют	данные отсутствуют
5628	766532.2	1309832.99	данные отсутствуют	данные отсутствуют
5629	766523.76	1309823.94	данные отсутствуют	данные отсутствуют
5630	766517.81	1309813.1	данные отсутствуют	данные отсутствуют
5631	767285.27	1310181.16	данные отсутствуют	данные отсутствуют
5631	767285.27	1310181.16	данные отсутствуют	данные отсутствуют
5632	767293.42	1310181.86	данные отсутствуют	данные отсутствуют
5633	767250.98	1310174.59	данные отсутствуют	данные отсутствуют
5634	767261.93	1310175.34	данные отсутствуют	данные отсутствуют
5635	767273.36	1310178.56	данные отсутствуют	данные отсутствуют
5636	766591.16	1309748.97	данные отсутствуют	данные отсутствуют
Государственный регистратор				ФГИС ЕГРН
полное наименование должности			подпись	инициалы, фамилия

М.П.

Сведения о частях земельного участка

Земельный участок				
(вид объекта недвижимости)				
Лист № _____ Раздела 4.2		Всего листов раздела 4.2 : _____		Всего разделов: _____
30.09.2021 № 99/2021/420849995				
Кадастровый номер:			02:17:000000:180(единое землепользование)	
Номер точки	Координаты, м		Описание закрепления на местности	Средняя квадратическая погрешность определения координат характерных точек границы части земельного участка, м
	X	Y		
1	2	3	4	5
5636	766591.16	1309748.97	данные отсутствуют	данные отсутствуют
5637	766602.44	1309756.69	данные отсутствуют	данные отсутствуют
5638	766616.99	1309768.27	данные отсутствуют	данные отсутствуют
5639	766625.58	1309777.16	данные отсутствуют	данные отсутствуют
5640	766631.74	1309787.89	данные отсутствуют	данные отсутствуют
5641	766636.91	1309799.14	данные отсутствуют	данные отсутствуют
5642	766645.84	1309807.69	данные отсутствуют	данные отсутствуют
5643	766654.96	1309822.36	данные отсутствуют	данные отсутствуют
5644	766662.5	1309839.49	данные отсутствуют	данные отсутствуют
5645	766674.26	1309843.33	данные отсутствуют	данные отсутствуют
5646	766681.61	1309847.97	данные отсутствуют	данные отсутствуют
5647	766579.78	1309744.11	данные отсутствуют	данные отсутствуют
5648	769043.48	1313027.11	данные отсутствуют	данные отсутствуют
5648	769043.48	1313027.11	данные отсутствуют	данные отсутствуют
5649	769034.83	1313035.95	данные отсутствуют	данные отсутствуют
5650	769023.18	1313073.13	данные отсутствуют	данные отсутствуют
5651	769023.15	1313073.33	данные отсутствуют	данные отсутствуют
Государственный регистратор				ФГИС ЕГРН
полное наименование должности			подпись	инициалы, фамилия

М.П.

Раздел 4.2

Сведения о частях земельного участка

Земельный участок				
(вид объекта недвижимости)				
Лист № _____ Раздела 4.2		Всего листов раздела 4.2 : _____		Всего разделов: _____
30.09.2021 № 99/2021/420849995				
Кадастровый номер:			02:17:000000:180(единое землепользование)	
Номер точки	Координаты, м		Описание закрепления на местности	Средняя квадратическая погрешность определения координат характерных точек границы части земельного участка, м
	X	Y		
1	2	3	4	5
5652	768987.42	1313132.03	данные отсутствуют	данные отсутствуют
5653	768967.33	1313142.46	данные отсутствуют	данные отсутствуют
5654	768955.35	1313149.63	данные отсутствуют	данные отсутствуют
5655	768943.52	1313153.26	данные отсутствуют	данные отсутствуют
5656	768927.5	1313154.25	данные отсутствуют	данные отсутствуют
5657	768915.19	1313153.07	данные отсутствуют	данные отсутствуют
5658	768903.35	1313152.64	данные отсутствуют	данные отсутствуют
5659	768912.38	1313162.99	данные отсутствуют	данные отсутствуют
5660	768919.16	1313173.33	данные отсутствуют	данные отсутствуют
5661	768923.34	1313183.9	данные отсутствуют	данные отсутствуют
5662	768926.15	1313195.95	данные отсутствуют	данные отсутствуют
5663	768925.91	1313208.31	данные отсутствуют	данные отсутствуют
5664	768923.5	1313217.09	данные отсутствуют	данные отсутствуют
5665	768746.16	1313500.22	данные отсутствуют	данные отсутствуют
5666	768745.13	1313501.97	данные отсутствуют	данные отсутствуют
5667	768741.82	1313515.7	данные отсутствуют	данные отсутствуют
5668	768737.5	1313527.29	данные отсутствуют	данные отсутствуют
Государственный регистратор				ФГИС ЕГРН
полное наименование должности			подпись	инициалы, фамилия

М.П.

Выписка из Единого государственного реестра недвижимости об объекте недвижимости

Сведения о частях земельного участка

Земельный участок				
(вид объекта недвижимости)				
Лист № _____ Раздела 4.2		Всего листов раздела 4.2 : _____		Всего разделов: _____
30.09.2021 № 99/2021/420849995				
Кадастровый номер:			02:17:000000:180(единое землепользование)	
Номер точки	Координаты, м		Описание закрепления на местности	Средняя квадратическая погрешность определения координат характерных точек границы части земельного участка, м
	X	Y		
1	2	3	4	5
5669	768730.47	1313537.46	данные отсутствуют	данные отсутствуют
5670	768720.28	1313546.88	данные отсутствуют	данные отсутствуют
5671	768719.81	1313547.15	данные отсутствуют	данные отсутствуют
5672	769063.99	1312998.99	данные отсутствуют	данные отсутствуют
5673	769060.78	1313004.99	данные отсутствуют	данные отсутствуют
5674	769054.04	1313014.42	данные отсутствуют	данные отсутствуют
5675	769170.65	1312030.49	данные отсутствуют	данные отсутствуют
5676	769176.94	1312040.45	данные отсутствуют	данные отсутствуют
5677	769189.37	1312064.13	данные отсутствуют	данные отсутствуют
5678	769198.67	1312092.03	данные отсутствуют	данные отсутствуют
5679	769203.4	1312106.22	данные отсутствуют	данные отсутствуют
5680	769206.85	1312125.54	данные отсутствуют	данные отсутствуют
5681	769207.61	1312135.71	данные отсутствуют	данные отсутствуют
5682	769208.69	1312157.07	данные отсутствуют	данные отсутствуют
5683	769211.83	1312174.37	данные отсутствуют	данные отсутствуют
5684	769217.82	1312187.34	данные отсутствуют	данные отсутствуют
5685	769222.63	1312198.74	данные отсутствуют	данные отсутствуют
Государственный регистратор				ФГИС ЕГРН
полное наименование должности			подпись	инициалы, фамилия

М.П.

Раздел 4.2

Выписка из Единого государственного реестра недвижимости об объекте недвижимости

Сведения о частях земельного участка

Земельный участок				
(вид объекта недвижимости)				
Лист № _____ Раздела 4.2		Всего листов раздела 4.2 : _____		Всего разделов: _____
30.09.2021 № 99/2021/420849995				
Кадастровый номер:			02:17:000000:180(единое землепользование)	
Номер точки	Координаты, м		Описание закрепления на местности	Средняя квадратическая погрешность определения координат характерных точек границы части земельного участка, м
	X	Y		
1	2	3	4	5
5686	769225.22	1312218.27	данные отсутствуют	данные отсутствуют
5687	769225.07	1312228.63	данные отсутствуют	данные отсутствуют
5688	769223.24	1312243.91	данные отсутствуют	данные отсутствуют
5689	769220.47	1312255.35	данные отсутствуют	данные отсутствуют
5690	769215.81	1312267.41	данные отсутствуют	данные отсутствуют
5691	769218.02	1312279.18	данные отсутствуют	данные отсутствуют
5692	769222.13	1312290.85	данные отсутствуют	данные отсутствуют
5693	769223.28	1312301.5	данные отсутствуют	данные отсутствуют
5694	769222.6	1312315.53	данные отсутствуют	данные отсутствуют
5695	769219.07	1312327.38	данные отсутствуют	данные отсутствуют
5696	769212.74	1312338.01	данные отсутствуют	данные отсутствуют
5697	769204.93	1312346.64	данные отсутствуют	данные отсутствуют
5698	769193.69	1312356.54	данные отсутствуют	данные отсутствуют
5699	769183.44	1312363.47	данные отсутствуют	данные отсутствуют
5700	769172.28	1312367.56	данные отсутствуют	данные отсутствуют
5701	769160.67	1312370.31	данные отсутствуют	данные отсутствуют
5702	769150.69	1312371.64	данные отсутствуют	данные отсутствуют
Государственный регистратор				ФГИС ЕГРН
полное наименование должности			подпись	инициалы, фамилия

М.П.

Выписка из Единого государственного реестра недвижимости об объекте недвижимости
Сведения о частях земельного участка

Земельный участок				
(вид объекта недвижимости)				
Лист № _____ Раздела 4.2		Всего листов раздела 4.2 : _____		Всего разделов: _____
30.09.2021 № 99/2021/420849995				
Кадастровый номер:			02:17:000000:180(единое землепользование)	
Номер точки	Координаты, м		Описание закрепления на местности	Средняя квадратическая погрешность определения координат характерных точек границы части земельного участка, м
	X	Y		
1	2	3	4	5
5703	769145.31	1312380.41	данные отсутствуют	данные отсутствуют
5704	769148.3	1312392.75	данные отсутствуют	данные отсутствуют
5705	769156.82	1312401.71	данные отсутствуют	данные отсутствуют
5706	769162.88	1312412.5	данные отсутствуют	данные отсутствуют
5707	769166.18	1312422.23	данные отсутствуют	данные отсутствуют
5708	769168.51	1312434.38	данные отсутствуют	данные отсутствуют
5709	769167.79	1312446.72	данные отсутствуют	данные отсутствуют
5710	769164.06	1312458.52	данные отсутствуют	данные отсутствуют
5711	769164.51	1312474.66	данные отсутствуют	данные отсутствуют
5712	769165.23	1312487	данные отсутствуют	данные отсутствуют
5713	769170.57	1312495.82	данные отсутствуют	данные отсутствуют
5714	769182.67	1312498.36	данные отсутствуют	данные отсутствуют
5715	769193.72	1312502.44	данные отсутствуют	данные отсутствуют
5716	769204.29	1312508.86	данные отсутствуют	данные отсутствуют
5717	769208.47	1312513.11	данные отсутствуют	данные отсутствуют
5718	769220.14	1312529.47	данные отсутствуют	данные отсутствуют
5719	769222.28	1312532.98	данные отсутствуют	данные отсутствуют
Государственный регистратор				ФГИС ЕГРН
полное наименование должности			подпись	инициалы, фамилия

М.П.

Раздел 4.2

Выписка из Единого государственного реестра недвижимости об объекте недвижимости
Сведения о частях земельного участка

Земельный участок				
(вид объекта недвижимости)				
Лист № _____ Раздела 4.2		Всего листов раздела 4.2 : _____		Всего разделов: _____
30.09.2021 № 99/2021/420849995				
Кадастровый номер:			02:17:000000:180(единое землепользование)	
Номер точки	Координаты, м		Описание закрепления на местности	Средняя квадратическая погрешность определения координат характерных точек границы части земельного участка, м
	X	Y		
1	2	3	4	5
5720	769227.1	1312544.37	данные отсутствуют	данные отсутствуют
5721	769229.93	1312564.92	данные отсутствуют	данные отсутствуют
5722	769229.61	1312577.28	данные отсутствуют	данные отсутствуют
5723	769225.81	1312591.38	данные отсутствуют	данные отсутствуют
5724	769222.96	1312597.63	данные отсутствуют	данные отсутствуют
5725	769182.46	1312655.98	данные отсутствуют	данные отсутствуют
5726	769182.29	1312656.13	данные отсутствуют	данные отсутствуют
5727	769164.03	1312666.56	данные отсутствуют	данные отсутствуют
5728	769154.39	1312670.67	данные отсутствуют	данные отсутствуют
5729	769145.02	1312675.72	данные отсутствуют	данные отсутствуют
5730	769154.17	1312680.19	данные отсутствуют	данные отсутствуют
5731	769166.46	1312681.62	данные отсутствуют	данные отсутствуют
5732	769178.02	1312686.03	данные отсутствуют	данные отсутствуют
5733	769181.06	1312688.2	данные отсутствуют	данные отсутствуют
5734	769170.38	1312812.5	данные отсутствуют	данные отсутствуют
5735	769167.4	1312814.65	данные отсутствуют	данные отсутствуют
5736	769159.77	1312821.68	данные отсутствуют	данные отсутствуют
Государственный регистратор				ФГИС ЕГРН
полное наименование должности			подпись	инициалы, фамилия

М.П.

Выписка из Единого государственного реестра недвижимости об объекте недвижимости

Сведения о частях земельного участка

Земельный участок				
(вид объекта недвижимости)				
Лист № _____ Раздела 4.2		Всего листов раздела 4.2 : _____		Всего разделов: _____
30.09.2021 № 99/2021/420849995				
Кадастровый номер:			02:17:000000:180(единое землепользование)	
Номер точки	Координаты, м		Описание закрепления на местности	Средняя квадратическая погрешность определения координат характерных точек границы части земельного участка, м
	X	Y		
1	2	3	4	5
5737	769149.6	1312832.4	данные отсутствуют	данные отсутствуют
5738	769143.94	1312843.34	данные отсутствуют	данные отсутствуют
5739	769136.26	1312853.03	данные отсутствуют	данные отсутствуют
5740	769120.89	1312864.07	данные отсутствуют	данные отсутствуют
5741	768965.31	1314470.41	данные отсутствуют	данные отсутствуют
5742	768986.5	1314465.99	данные отсутствуют	данные отсутствуют
5743	769000.53	1314459.88	данные отсутствуют	данные отсутствуют
5744	769012.37	1314446.02	данные отсутствуют	данные отсутствуют
5745	769020.85	1314438.19	данные отсутствуют	данные отсутствуют
5746	769026.26	1314423.79	данные отсутствуют	данные отсутствуют
5747	769026.76	1314411.46	данные отсутствуют	данные отсутствуют
5748	769027.85	1314399.14	данные отсутствуют	данные отсутствуют
5749	769024.5	1314384.37	данные отсутствуют	данные отсутствуют
5750	769022.24	1314372.21	данные отсутствуют	данные отсутствуют
5751	769023.03	1314359.86	данные отсутствуют	данные отсутствуют
5752	769030.74	1314335.49	данные отсутствуют	данные отсутствуют
5753	769036.1	1314324.34	данные отсутствуют	данные отсутствуют
Государственный регистратор				ФГИС ЕГРН
полное наименование должности			подпись	инициалы, фамилия

М.П.

Раздел 4.2

Выписка из Единого государственного реестра недвижимости об объекте недвижимости

Сведения о частях земельного участка

Земельный участок				
(вид объекта недвижимости)				
Лист № _____ Раздела 4.2		Всего листов раздела 4.2 : _____		Всего разделов: _____
30.09.2021 № 99/2021/420849995				
Кадастровый номер:			02:17:000000:180(единое землепользование)	
Номер точки	Координаты, м		Описание закрепления на местности	Средняя квадратическая погрешность определения координат характерных точек границы части земельного участка, м
	X	Y		
1	2	3	4	5
5754	769041.6	1314315.06	данные отсутствуют	данные отсутствуют
5755	769037.66	1314303.4	данные отсутствуют	данные отсутствуют
5756	769034.06	1314285.9	данные отсутствуют	данные отсутствуют
5757	769033.08	1314273.57	данные отсутствуют	данные отсутствуют
5758	769034.87	1314253.07	данные отсутствуют	данные отсутствуют
5759	769037.49	1314240.99	данные отсутствуют	данные отсутствуют
5760	769030.62	1314230.47	данные отсутствуют	данные отсутствуют
5761	769024.7	1314215.35	данные отсутствуют	данные отсутствуют
5762	769018.49	1314205.53	данные отсутствуют	данные отсутствуют
5763	769012.96	1314194.47	данные отсутствуют	данные отсутствуют
5764	769010.31	1314182.38	данные отсутствуют	данные отсутствуют
5765	769010.41	1314172.24	данные отсутствуют	данные отсутствуют
5766	769010.25	1314158.58	данные отсутствуют	данные отсутствуют
5767	769004.64	1314145	данные отсутствуют	данные отсутствуют
5768	768995.67	1314136.48	данные отсутствуют	данные отсутствуют
5769	768989.19	1314126.27	данные отсутствуют	данные отсутствуют
5770	768977.62	1314122.27	данные отсутствуют	данные отсутствуют
Государственный регистратор				ФГИС ЕГРН
полное наименование должности			подпись	инициалы, фамилия

М.П.

Выписка из Единого государственного реестра недвижимости об объекте недвижимости
Сведения о частях земельного участка

Земельный участок				
(вид объекта недвижимости)				
Лист № _____ Раздела 4.2		Всего листов раздела 4.2 : _____		Всего разделов: _____
30.09.2021 № 99/2021/420849995				
Кадастровый номер:			02:17:000000:180(единое землепользование)	
Номер точки	Координаты, м		Описание закрепления на местности	Средняя квадратическая погрешность определения координат характерных точек границы части земельного участка, м
	X	Y		
1	2	3	4	5
5771	768966.74	1314126.13	данные отсутствуют	данные отсутствуют
5772	768955.28	1314130.78	данные отсутствуют	данные отсутствуют
5773	768944.73	1314136.14	данные отсутствуют	данные отсутствуют
5774	768934.56	1314143.18	данные отсутствуют	данные отсутствуют
5775	768922.98	1314147.52	данные отсутствуют	данные отсутствуют
5776	768910.68	1314148.88	данные отсутствуют	данные отсутствуют
5777	768898.43	1314147.17	данные отсутствуют	данные отсутствуют
5778	768883.65	1314141.57	данные отсутствуют	данные отсутствуют
5779	768864.99	1314131.36	данные отсутствуют	данные отсутствуют
5780	768853.47	1314124.97	данные отсутствуют	данные отсутствуют
5781	768844.01	1314116.99	данные отсутствуют	данные отсутствуют
5782	768823.42	1314086.72	данные отсутствуют	данные отсутствуют
5783	768802.15	1314052.96	данные отсутствуют	данные отсутствуют
5784	768786.52	1314026.59	данные отсутствуют	данные отсутствуют
5785	768781.59	1314015.25	данные отсутствуют	данные отсутствуют
5786	768779.59	1314003.04	данные отсутствуют	данные отсутствуют
5787	768780.09	1313990.14	данные отсутствуют	данные отсутствуют
Государственный регистратор				ФГИС ЕГРН
полное наименование должности			подпись	инициалы, фамилия

М.П.

Раздел 4.2

Выписка из Единого государственного реестра недвижимости об объекте недвижимости
Сведения о частях земельного участка

Земельный участок				
(вид объекта недвижимости)				
Лист № _____ Раздела 4.2		Всего листов раздела 4.2 : _____		Всего разделов: _____
30.09.2021 № 99/2021/420849995				
Кадастровый номер:			02:17:000000:180(единое землепользование)	
Номер точки	Координаты, м		Описание закрепления на местности	Средняя квадратическая погрешность определения координат характерных точек границы части земельного участка, м
	X	Y		
1	2	3	4	5
5788	768781.96	1313979.14	данные отсутствуют	данные отсутствуют
5789	769075.6	1314531.42	данные отсутствуют	данные отсутствуют
5790	769067.94	1314540.98	данные отсутствуют	данные отсутствуют
5791	769059.19	1314549.73	данные отсутствуют	данные отсутствуют
5792	769045.13	1314558.77	данные отсутствуют	данные отсутствуют
5793	769048.72	1314570.4	данные отсутствуют	данные отсутствуют
5794	769056.18	1314583.72	данные отсутствуют	данные отсутствуют
5795	769060.77	1314595.2	данные отсутствуют	данные отсутствуют
5796	769064.2	1314610.99	данные отсутствуют	данные отсутствуют
5797	769074.13	1314617.01	данные отсутствуют	данные отсутствуют
5798	769088.2	1314625.52	данные отсутствуют	данные отсутствуют
5799	768948.02	1313943.91	данные отсутствуют	данные отсутствуют
5800	768946.38	1313952.22	данные отсутствуют	данные отсутствуют
5801	768941.7	1313963.67	данные отсутствуют	данные отсутствуют
5802	768931.91	1313976.98	данные отсутствуют	данные отсутствуют
5803	768923.05	1313985.61	данные отсутствуют	данные отсутствуют
5804	768912.35	1313991.81	данные отсутствуют	данные отсутствуют
Государственный регистратор				ФГИС ЕГРН
полное наименование должности			подпись	инициалы, фамилия

М.П.

Сведения о частях земельного участка

Земельный участок				
(вид объекта недвижимости)				
Лист № _____ Раздела 4.2		Всего листов раздела 4.2 : _____		Всего разделов: _____
30.09.2021 № 99/2021/420849995				
Кадастровый номер:			02:17:000000:180(единое землепользование)	
Номер точки	Координаты, м		Описание закрепления на местности	Средняя квадратическая погрешность определения координат характерных точек границы части земельного участка, м
	X	Y		
1	2	3	4	5
5805	768900.79	1313996.51	данные отсутствуют	данные отсутствуют
5806	768891	1314000.76	данные отсутствуют	данные отсутствуют
5807	768908.38	1314028.08	данные отсутствуют	данные отсутствуют
5808	768920.74	1314027.62	данные отсутствуют	данные отсутствуют
5809	768933.81	1314024.5	данные отсутствуют	данные отсутствуют
5810	768954.35	1314019.92	данные отсутствуют	данные отсутствуют
5811	768966.56	1314017.67	данные отсутствуют	данные отсутствуют
5812	768978.62	1314014.89	данные отсутствуют	данные отсутствуют
5813	768992.47	1314014.6	данные отсутствуют	данные отсутствуют
5814	769006.07	1314012.72	данные отсутствуют	данные отсутствуют
5815	768272.65	1311157.92	данные отсутствуют	данные отсутствуют
5816	768271.83	1311162.69	данные отсутствуют	данные отсутствуют
5817	768265.8	1311176.78	данные отсутствуют	данные отсутствуют
5818	768276.75	1311181.5	данные отсутствуют	данные отсутствуют
5819	768287.11	1311188.26	данные отсутствуют	данные отсутствуют
5820	768295.49	1311197.36	данные отсутствуют	данные отсутствуют
5821	768302.89	1311209.41	данные отсутствуют	данные отсутствуют
Государственный регистратор				ФГИС ЕГРН
полное наименование должности			подпись	инициалы, фамилия

М.П.

Раздел 4.2

Выписка из Единого государственного реестра недвижимости об объекте недвижимости

Сведения о частях земельного участка

Земельный участок				
(вид объекта недвижимости)				
Лист № _____ Раздела 4.2		Всего листов раздела 4.2 : _____		Всего разделов: _____
30.09.2021 № 99/2021/420849995				
Кадастровый номер:			02:17:000000:180(единое землепользование)	
Номер точки	Координаты, м		Описание закрепления на местности	Средняя квадратическая погрешность определения координат характерных точек границы части земельного участка, м
	X	Y		
1	2	3	4	5
5822	768314.46	1311213.15	данные отсутствуют	данные отсутствуют
5823	768326.63	1311215.34	данные отсутствуют	данные отсутствуют
5824	768338.87	1311219.72	данные отсутствуют	данные отсутствуют
5825	768349.48	1311226.06	данные отсутствуют	данные отсутствуют
5826	768362.59	1311231.93	данные отсутствуют	данные отсутствуют
5827	768373.64	1311237.49	данные отсутствуют	данные отсутствуют
5828	768383.07	1311244.05	данные отсутствуют	данные отсутствуют
5829	768392.83	1311251.66	данные отсутствуют	данные отсутствуют
5830	768402.82	1311263.53	данные отсутствуют	данные отсутствуют
5831	768409.79	1311273.08	данные отсутствуют	данные отсутствуют
5832	768417.87	1311283.14	данные отсутствуют	данные отсутствуют
5833	768425.48	1311292.32	данные отсутствуют	данные отсутствуют
5834	768431.22	1311300.75	данные отсутствуют	данные отсутствуют
5835	768436.86	1311311.76	данные отсутствуют	данные отсутствуют
5836	768440.22	1311322.01	данные отсутствуют	данные отсутствуют
5837	768447.01	1311329.78	данные отсутствуют	данные отсутствуют
5838	768453.25	1311340.46	данные отсутствуют	данные отсутствуют
Государственный регистратор				ФГИС ЕГРН
полное наименование должности			подпись	инициалы, фамилия

М.П.

Выписка из Единого государственного реестра недвижимости об объекте недвижимости
Сведения о частях земельного участка

Земельный участок				
(вид объекта недвижимости)				
Лист № _____ Раздела 4.2		Всего листов раздела 4.2 : _____		Всего разделов: _____
30.09.2021 № 99/2021/420849995				
Кадастровый номер:			02:17:000000:180(единое землепользование)	
Номер точки	Координаты, м		Описание закрепления на местности	Средняя квадратическая погрешность определения координат характерных точек границы части земельного участка, м
	X	Y		
1	2	3	4	5
5839	768457.46	1311352.14	данные отсутствуют	данные отсутствуют
5840	768460.06	1311364.23	данные отсутствуют	данные отсутствуют
5841	768462.52	1311376.16	данные отсутствуют	данные отсутствуют
5842	768464.8	1311386.2	данные отсутствуют	данные отсутствуют
5843	768471.42	1311396.24	данные отсутствуют	данные отсутствуют
5844	768483.32	1311399.64	данные отсутствуют	данные отсутствуют
5845	768494.01	1311405.86	данные отсутствуют	данные отсутствуют
5846	768503.57	1311412.24	данные отсутствуют	данные отсутствуют
5847	768527.63	1311415.68	данные отсутствуют	данные отсутствуют
5848	768549.66	1311421.86	данные отсутствуют	данные отсутствуют
5849	768561.01	1311426.79	данные отсутствуют	данные отсутствуют
5850	768570.8	1311434.35	данные отсутствуют	данные отсутствуют
5851	768583.15	1311448.69	данные отсутствуют	данные отсутствуют
5852	768589.89	1311459.06	данные отсутствуют	данные отсутствуют
5853	768596.58	1311473.92	данные отсутствуют	данные отсутствуют
5854	768602.85	1311481.99	данные отсутствуют	данные отсутствуют
5855	768621.12	1311487.8	данные отсутствуют	данные отсутствуют
Государственный регистратор				ФГИС ЕГРН
полное наименование должности			подпись	инициалы, фамилия

М.П.

Раздел 4.2

Выписка из Единого государственного реестра недвижимости об объекте недвижимости
Сведения о частях земельного участка

Земельный участок				
(вид объекта недвижимости)				
Лист № _____ Раздела 4.2		Всего листов раздела 4.2 : _____		Всего разделов: _____
30.09.2021 № 99/2021/420849995				
Кадастровый номер:			02:17:000000:180(единое землепользование)	
Номер точки	Координаты, м		Описание закрепления на местности	Средняя квадратическая погрешность определения координат характерных точек границы части земельного участка, м
	X	Y		
1	2	3	4	5
5856	768632.11	1311493.48	данные отсутствуют	данные отсутствуют
5857	768643.65	1311502.44	данные отсутствуют	данные отсутствуют
5858	767913.02	1310654.49	данные отсутствуют	данные отсутствуют
5858	767913.02	1310654.49	данные отсутствуют	данные отсутствуют
5859	767920.92	1310654.36	данные отсутствуют	данные отсутствуют
5860	767895.05	1310648.5	данные отсутствуют	данные отсутствуют
5861	767901.67	1310649.57	данные отсутствуют	данные отсутствуют
Государственный регистратор				ФГИС ЕГРН
полное наименование должности			подпись	инициалы, фамилия

М.П.

Земельный участок				
(вид объекта недвижимости)				
Лист № ____ Раздела 4.2		Всего листов раздела 4.2 : ____		Всего разделов: ____
30.09.2021 № 99/2021/420849995				
Кадастровый номер:			02:17:000000:180(единое землепользование)	
Сведения о характерных точках границы части (частей) земельного участка				
Учетный номер части: 11				
Система координат: МСК-05				
Зона №				
Номер точки	Координаты, м		Описание закрепления на местности	Средняя квадратическая погрешность определения координат характерных точек границы части земельного участка, м
	X	Y		
1	2	3	4	5
1421	765125.02	1314986.9	данные отсутствуют	данные отсутствуют
1426	765350.63	1315082.18	данные отсутствуют	данные отсутствуют
1427	765383.98	1315094.14	данные отсутствуют	данные отсутствуют
1517	764834.59	1315172.68	данные отсутствуют	данные отсутствуют
1518	764841.84	1315177.55	данные отсутствуют	данные отсутствуют
1519	764861.84	1315190.8	данные отсутствуют	данные отсутствуют
1520	764874.86	1315201.36	данные отсутствуют	данные отсутствуют
1521	764885.21	1315209.45	данные отсутствуют	данные отсутствуют
1522	764897.55	1315222.47	данные отсутствуют	данные отсутствуют
1523	764911.71	1315239.1	данные отсутствуют	данные отсутствуют
1524	764929.24	1315256.4	данные отсутствуют	данные отсутствуют
1525	764929.25	1315256.42	данные отсутствуют	данные отсутствуют
1526	764981.28	1315287.43	данные отсутствуют	данные отсутствуют
1527	765026.45	1315310.57	данные отсутствуют	данные отсутствуют
1528	765041.51	1315316.19	данные отсутствуют	данные отсутствуют
1529	765041.55	1315316.2	данные отсутствуют	данные отсутствуют
Государственный регистратор			ФГИС ЕГРН	
полное наименование должности			подпись	
			инициалы, фамилия	

М.П.

Раздел 4.2

Выписка из Единого государственного реестра недвижимости об объекте недвижимости
Сведения о частях земельного участка

Земельный участок				
(вид объекта недвижимости)				
Лист № ____ Раздела 4.2		Всего листов раздела 4.2 : ____		Всего разделов: ____
30.09.2021 № 99/2021/420849995				
Кадастровый номер:			02:17:000000:180(единое землепользование)	
Номер точки	Координаты, м		Описание закрепления на местности	Средняя квадратическая погрешность определения координат характерных точек границы части земельного участка, м
	X	Y		
1	2	3	4	5
1530	765098.79	1315311.93	данные отсутствуют	данные отсутствуют
1531	765172.24	1315395.26	данные отсутствуют	данные отсутствуют
1532	765172.26	1315395.27	данные отсутствуют	данные отсутствуют
1533	765181.47	1315401.56	данные отсутствуют	данные отсутствуют
1534	765181.48	1315401.57	данные отсутствуют	данные отсутствуют
1535	765181.5	1315401.58	данные отсутствуют	данные отсутствуют
1536	765191.39	1315403.6	данные отсутствуют	данные отсутствуют
1537	765191.41	1315403.6	данные отсутствуют	данные отсутствуют
1538	765191.46	1315403.58	данные отсутствуют	данные отсутствуют
1539	765278.15	1315344.77	данные отсутствуют	данные отсутствуют
1540	765292.09	1315374.21	данные отсутствуют	данные отсутствуют
5862	765394.83	1315092.47	данные отсутствуют	данные отсутствуют
5862	765394.83	1315092.47	данные отсутствуют	данные отсутствуют
5863	765288.68	1315114.86	данные отсутствуют	данные отсутствуют
5864	765278.87	1315104	данные отсутствуют	данные отсутствуют
5865	765275.62	1315096.19	данные отсутствуют	данные отсутствуют
5866	765273.02	1315086.43	данные отсутствуют	данные отсутствуют
Государственный регистратор			ФГИС ЕГРН	
полное наименование должности			подпись	
			инициалы, фамилия	

М.П.

Выписка из Единого государственного реестра недвижимости об объекте недвижимости
Сведения о частях земельного участка

Земельный участок				
(вид объекта недвижимости)				
Лист № _____ Раздела 4.2		Всего листов раздела 4.2 : _____		Всего разделов: _____
30.09.2021 № 99/2021/420849995				
Кадастровый номер:			02:17:000000:180(единое землепользование)	
Номер точки	Координаты, м		Описание закрепления на местности	Средняя квадратическая погрешность определения координат характерных точек границы части земельного участка, м
	X	Y		
1	2	3	4	5
5867	765276.92	1315070.82	данные отсутствуют	данные отсутствуют
5868	765277.57	1315052.6	данные отсутствуют	данные отсутствуют
5869	765274.97	1315051.3	данные отсутствуют	данные отсутствуют
5870	765270.42	1315051.3	данные отсутствуют	данные отсутствуют
5871	765256.75	1315040.24	данные отсутствуют	данные отсутствуют
5872	765250.25	1315035.04	данные отсутствуют	данные отсутствуют
5873	765250.9	1315032.43	данные отсутствуют	данные отсутствуют
5874	765248.3	1315030.48	данные отсутствуют	данные отсутствуют
5875	765241.79	1315032.43	данные отсутствуют	данные отсутствуют
5876	765230.73	1315036.34	данные отсутствуют	данные отсутствуют
5877	765217.07	1315033.08	данные отсутствуют	данные отсутствуют
5878	765206.01	1315024.63	данные отсутствуют	данные отсутствуют
5879	765198.21	1315016.17	данные отсутствуют	данные отсутствуют
5880	765194.95	1315007.71	данные отсутствуют	данные отсутствуют
5881	765200.16	1314992.1	данные отсутствуют	данные отсутствуют
5882	765204.06	1314979.08	данные отсутствуют	данные отсутствуют
5883	765201.46	1314973.23	данные отсутствуют	данные отсутствуют
Государственный регистратор				ФГИС ЕГРН
полное наименование должности			подпись	инициалы, фамилия

М.П.

Выписка из Единого государственного реестра недвижимости об объекте недвижимости
Сведения о частях земельного участка

Земельный участок				
(вид объекта недвижимости)				
Лист № _____ Раздела 4.2		Всего листов раздела 4.2 : _____		Всего разделов: _____
30.09.2021 № 99/2021/420849995				
Кадастровый номер:			02:17:000000:180(единое землепользование)	
Номер точки	Координаты, м		Описание закрепления на местности	Средняя квадратическая погрешность определения координат характерных точек границы части земельного участка, м
	X	Y		
1	2	3	4	5
5884	765196.26	1314968.67	данные отсутствуют	данные отсутствуют
5885	765186.5	1314965.42	данные отсутствуют	данные отсутствуют
5886	765176.74	1314969.98	данные отсутствуют	данные отсутствуют
5887	765168.93	1314969.98	данные отсутствуют	данные отсутствуют
5888	765153.97	1314992.75	данные отсутствуют	данные отсутствуют
5889	765146.16	1314997.95	данные отсутствуют	данные отсутствуют
5890	765134.45	1314996	данные отсутствуют	данные отсутствуют
5891	765124.18	1314994.82	данные отсутствуют	данные отсутствуют
5892	765220.61	1314925.31	данные отсутствуют	данные отсутствуют
5893	765223.22	1314926.56	данные отсутствуют	данные отсутствуют
5894	765234.43	1314935.64	данные отсутствуют	данные отсутствуют
5895	765242.65	1314944.88	данные отсутствуют	данные отсутствуют
5896	765249.75	1314958.77	данные отсутствуют	данные отсутствуют
5897	765253.34	1314970.61	данные отсутствуют	данные отсутствуют
5898	765254.4	1314980.85	данные отсутствуют	данные отсутствуют
5899	765266.4	1314983.87	данные отсутствуют	данные отсутствуют
5900	765277.29	1314989.74	данные отсутствуют	данные отсутствуют
Государственный регистратор				ФГИС ЕГРН
полное наименование должности			подпись	инициалы, фамилия

М.П.

Выписка из Единого государственного реестра недвижимости об объекте недвижимости

Сведения о частях земельного участка

Земельный участок				
(вид объекта недвижимости)				
Лист № _____ Раздела 4.2		Всего листов раздела 4.2 : _____		Всего разделов: _____
30.09.2021 № 99/2021/420849995				
Кадастровый номер:			02:17:000000:180(единое землепользование)	
Номер точки	Координаты, м		Описание закрепления на местности	Средняя квадратическая погрешность определения координат характерных точек границы части земельного участка, м
	X	Y		
1	2	3	4	5
5901	765287.07	1314997.91	данные отсутствуют	данные отсутствуют
5902	765295.05	1315005.51	данные отсутствуют	данные отсутствуют
5903	765306.99	1315012.17	данные отсутствуют	данные отсутствуют
5904	765316.01	1315020.63	данные отсутствуют	данные отсутствуют
5905	765322.68	1315031.04	данные отсутствуют	данные отсутствуют
5906	765326.6	1315042.78	данные отсутствуют	данные отсутствуют
5907	765327.54	1315054.38	данные отсутствуют	данные отсутствуют
5908	765326.89	1315072.6	данные отсутствуют	данные отсутствуют
5909	765334.84	1315079.89	данные отсутствуют	данные отсутствуют
5910	765347.19	1315081.77	данные отсутствуют	данные отсутствуют
5911	765359.51	1315080.71	данные отсутствуют	данные отсутствуют
5912	765373.06	1315082.25	данные отсутствуют	данные отсутствуют
5913	765384.81	1315086.11	данные отсутствуют	данные отсутствуют
5914	764801.2	1315195.5	данные отсутствуют	данные отсутствуют
5914	764801.2	1315195.5	данные отсутствуют	данные отсутствуют
5915	765291.79	1315381.58	данные отсутствуют	данные отсутствуют
5916	765279.29	1315387.39	данные отсутствуют	данные отсутствуют
Государственный регистратор				ФГИС ЕГРН
полное наименование должности			подпись	инициалы, фамилия

М.П.

Раздел 4.2

Выписка из Единого государственного реестра недвижимости об объекте недвижимости

Сведения о частях земельного участка

Земельный участок				
(вид объекта недвижимости)				
Лист № _____ Раздела 4.2		Всего листов раздела 4.2 : _____		Всего разделов: _____
30.09.2021 № 99/2021/420849995				
Кадастровый номер:			02:17:000000:180(единое землепользование)	
Номер точки	Координаты, м		Описание закрепления на местности	Средняя квадратическая погрешность определения координат характерных точек границы части земельного участка, м
	X	Y		
1	2	3	4	5
5917	765249.71	1315413.36	данные отсутствуют	данные отсутствуют
5918	765226.08	1315434.26	данные отсутствуют	данные отсутствуют
5919	765215.87	1315441.23	данные отсутствуют	данные отсутствуют
5920	765204.25	1315445.49	данные отсутствуют	данные отсутствуют
5921	765185.87	1315447.8	данные отсутствуют	данные отсутствуют
5922	765173.5	1315447.56	данные отсутствуют	данные отсутствуют
5923	765161.57	1315444.29	данные отсутствуют	данные отсутствуют
5924	765150.81	1315438.2	данные отсутствуют	данные отсутствуют
5925	765139.2	1315429.32	данные отсутствуют	данные отсутствуют
5926	765130.38	1315420.65	данные отсутствуют	данные отсутствуют
5927	765114.79	1315400.53	данные отсутствуют	данные отсутствуют
5928	765076.8	1315353.81	данные отсутствуют	данные отсутствуют
5929	765064.1	1315340.6	данные отсутствуют	данные отсутствуют
5930	765036.29	1315318.01	данные отсутствуют	данные отсутствуют
5931	765026.12	1315311.87	данные отсутствуют	данные отсутствуют
5932	764995.18	1315305.9	данные отсутствуют	данные отсутствуют
5933	764970.84	1315304.16	данные отсутствуют	данные отсутствуют
Государственный регистратор				ФГИС ЕГРН
полное наименование должности			подпись	инициалы, фамилия

М.П.

Выписка из Единого государственного реестра недвижимости об объекте недвижимости
Сведения о частях земельного участка

Земельный участок				
(вид объекта недвижимости)				
Лист № ____ Раздела 4.2		Всего листов раздела 4.2 : ____		Всего разделов: ____
30.09.2021 № 99/2021/420849995				
Кадастровый номер:			02:17:000000:180(единое землепользование)	
Номер точки	Координаты, м		Описание закрепления на местности	Средняя квадратическая погрешность определения координат характерных точек границы части земельного участка, м
	X	Y		
1	2	3	4	5
5934	764945.69	1315299.27	данные отсутствуют	данные отсутствуют
5935	764934.01	1315295.2	данные отсутствуют	данные отсутствуют
5936	764916.56	1315285.05	данные отсутствуют	данные отсутствуют
5937	764901.06	1315276	данные отсутствуют	данные отсутствуют
5938	764891.23	1315268.5	данные отсутствуют	данные отсутствуют
5939	764883.54	1315258.8	данные отсутствуют	данные отсутствуют
5940	764874.98	1315239.88	данные отсутствуют	данные отсутствуют
5941	764868.43	1315228.86	данные отсутствуют	данные отсутствуют
5942	764853.76	1315221.24	данные отсутствуют	данные отсутствуют
5943	764842.36	1315217.7	данные отсутствуют	данные отсутствуют
5944	764823.2	1315205.85	данные отсутствуют	данные отсутствуют
5945	764812.26	1315202.02	данные отсутствуют	данные отсутствуют
5946	764801.57	1315195.79	данные отсутствуют	данные отсутствуют

Государственный регистратор		ФГИС ЕГРН
полное наименование должности	подпись	инициалы, фамилия

М.П.

Раздел 4.2

Выписка из Единого государственного реестра недвижимости об объекте недвижимости
Сведения о частях земельного участка

Земельный участок				
(вид объекта недвижимости)				
Лист № ____ Раздела 4.2		Всего листов раздела 4.2 : ____		Всего разделов: ____
30.09.2021 № 99/2021/420849995				
Кадастровый номер:			02:17:000000:180(единое землепользование)	
Сведения о характерных точках границы части (частей) земельного участка				
Учетный номер части: 12				
Система координат: МСК-05				
Зона №				
Номер точки	Координаты, м		Описание закрепления на местности	Средняя квадратическая погрешность определения координат характерных точек границы части земельного участка, м
	X	Y		
1	2	3	4	5
933	768912.66	1313908.55	данные отсутствуют	данные отсутствуют
949	768718.65	1314009.73	данные отсутствуют	данные отсутствуют
950	768699.35	1313960.34	данные отсутствуют	данные отсутствуют
951	768692.04	1313962.29	данные отсутствуют	данные отсутствуют
952	768710.82	1314012.57	данные отсутствуют	данные отсутствуют
1246	768706.69	1313452.42	данные отсутствуют	данные отсутствуют
1250	768836.57	1313701.28	данные отсутствуют	данные отсутствуют
1266	768854.77	1313673.98	данные отсутствуют	данные отсутствуют
1267	768749.75	1313540.94	данные отсутствуют	данные отсутствуют
5130	768710.3	1313534.71	данные отсутствуют	данные отсутствуют
5131	768710.09	1313534.09	данные отсутствуют	данные отсутствуют
5369	768775.53	1313901.37	данные отсутствуют	данные отсутствуют
5370	768779.5	1313923.06	данные отсутствуют	данные отсутствуют
5371	768779.19	1313941.39	данные отсутствуют	данные отсутствуют
5372	768780.11	1313960.33	данные отсутствуют	данные отсутствуют
5373	768782.71	1313965.83	данные отсутствуют	данные отсутствуют

Государственный регистратор		ФГИС ЕГРН
полное наименование должности	подпись	инициалы, фамилия

М.П.

Выписка из Единого государственного реестра недвижимости об объекте недвижимости

Сведения о частях земельного участка

Земельный участок				
(вид объекта недвижимости)				
Лист № _____ Раздела 4.2		Всего листов раздела 4.2 : _____		Всего разделов: _____
30.09.2021 № 99/2021/420849995				
Кадастровый номер:			02:17:000000:180(единое землепользование)	
Номер точки	Координаты, м		Описание закрепления на местности	Средняя квадратическая погрешность определения координат характерных точек границы части земельного участка, м
	X	Y		
1	2	3	4	5
5374	768794.93	1313973.16	данные отсутствуют	данные отсутствуют
5375	768801.65	1313973.77	данные отсутствуют	данные отсутствуют
5376	768808.98	1313970.11	данные отсутствуют	данные отсутствуют
5377	768818.76	1313963.39	данные отсутствуют	данные отсутствуют
5378	768832.81	1313956.66	данные отсутствуют	данные отсутствуют
5379	768860.31	1313938.33	данные отсутствуют	данные отсутствуют
5380	768890.53	1313914.87	данные отсутствуют	данные отсутствуют
5443	768900.07	1313900.66	данные отсутствуют	данные отсутствуют
5485	768893.26	1313912.75	данные отсутствуют	данные отсутствуют
5486	768901.24	1313906.56	данные отсутствуют	данные отсутствуют
5487	768899.4	1313903.51	данные отсутствуют	данные отсутствуют
5947	768944.64	1313682.68	данные отсутствуют	данные отсутствуют
5947	768944.64	1313682.68	данные отсутствуют	данные отсутствуют
5948	768822.87	1313689.41	данные отсутствуют	данные отсутствуют
5949	768819.68	1313681.72	данные отсутствуют	данные отсутствуют
5950	768816.93	1313663.69	данные отсутствуют	данные отсутствуют
5951	768808.68	1313642.61	данные отсутствуют	данные отсутствуют
Государственный регистратор				ФГИС ЕГРН
полное наименование должности			подпись	инициалы, фамилия

М.П.

Раздел 4.2

Выписка из Единого государственного реестра недвижимости об объекте недвижимости

Сведения о частях земельного участка

Земельный участок				
(вид объекта недвижимости)				
Лист № _____ Раздела 4.2		Всего листов раздела 4.2 : _____		Всего разделов: _____
30.09.2021 № 99/2021/420849995				
Кадастровый номер:			02:17:000000:180(единое землепользование)	
Номер точки	Координаты, м		Описание закрепления на местности	Средняя квадратическая погрешность определения координат характерных точек границы части земельного участка, м
	X	Y		
1	2	3	4	5
5952	768799.82	1313624.59	данные отсутствуют	данные отсутствуют
5953	768793.41	1313620.31	данные отсутствуют	данные отсутствуют
5954	768775.38	1313617.87	данные отсутствуют	данные отсутствуют
5955	768768.35	1313612.67	данные отсутствуют	данные отсутствуют
5956	768763.77	1313602.29	данные отсутствуют	данные отсутствуют
5957	768753.39	1313589.76	данные отсутствуют	данные отсутствуют
5958	768751.2	1313588.21	данные отсутствуют	данные отсутствуют
5959	768696.96	1313403.72	данные отсутствуют	данные отсутствуют
5960	768712.23	1313405.06	данные отсутствуют	данные отсутствуют
5961	768728.22	1313409.18	данные отсутствуют	данные отсутствуют
5962	768738.53	1313413.76	данные отсутствуют	данные отсутствуют
5963	768926.28	1313660.98	данные отсутствуют	данные отсутствуют
5964	768926.3	1313661	данные отсутствуют	данные отсутствуют
5965	768937.81	1313672.84	данные отсутствуют	данные отсутствуют
5966	768668.15	1313913.69	данные отсутствуют	данные отсутствуют
5966	768668.15	1313913.69	данные отсутствуют	данные отсутствуют
5967	768763.18	1313818.56	данные отсутствуют	данные отсутствуют
Государственный регистратор				ФГИС ЕГРН
полное наименование должности			подпись	инициалы, фамилия

М.П.

Выписка из Единого государственного реестра недвижимости об объекте недвижимости
Сведения о частях земельного участка

Земельный участок				
(вид объекта недвижимости)				
Лист № _____ Раздела 4.2		Всего листов раздела 4.2 : _____		Всего разделов: _____
30.09.2021 № 99/2021/420849995				
Кадастровый номер:			02:17:000000:180(единое землепользование)	
Номер точки	Координаты, м		Описание закрепления на местности	Средняя квадратическая погрешность определения координат характерных точек границы части земельного участка, м
	X	Y		
1	2	3	4	5
5968	768763.31	1313820.72	данные отсутствуют	данные отсутствуют
5969	768766.97	1313828.05	данные отсутствуют	данные отсутствуют
5970	768774.61	1313842.1	данные отсутствуют	данные отсутствуют
5971	768775.22	1313847.91	данные отсутствуют	данные отсутствуют
5972	768763.92	1313864.4	данные отсутствуют	данные отсутствуют
5973	768763.92	1313885.79	данные отсутствуют	данные отсутствуют
5974	768767.28	1313890.98	данные отсутствуют	данные отсутствуют
5975	768976.43	1313972.33	данные отсутствуют	данные отсутствуют
5976	768972.33	1313976.88	данные отсутствуют	данные отсутствуют
5977	768954.57	1313991.75	данные отсутствуют	данные отсутствуют
5978	768921.63	1314017.32	данные отсутствуют	данные отсутствуют
5979	768888.27	1314039.87	данные отсутствуют	данные отсутствуют
5980	768868.98	1314050.22	данные отсутствуют	данные отсутствуют
5981	768853.65	1314059.58	данные отсутствуют	данные отсутствуют
5982	768838.78	1314066.62	данные отсутствуют	данные отсутствуют
5983	768822.99	1314071.47	данные отсутствуют	данные отсутствуют
5984	768806.62	1314073.65	данные отсутствуют	данные отсутствуют
Государственный регистратор				ФГИС ЕГРН
полное наименование должности			подпись	инициалы, фамилия

М.П.

Раздел 4.2

Выписка из Единого государственного реестра недвижимости об объекте недвижимости
Сведения о частях земельного участка

Земельный участок				
(вид объекта недвижимости)				
Лист № _____ Раздела 4.2		Всего листов раздела 4.2 : _____		Всего разделов: _____
30.09.2021 № 99/2021/420849995				
Кадастровый номер:			02:17:000000:180(единое землепользование)	
Номер точки	Координаты, м		Описание закрепления на местности	Средняя квадратическая погрешность определения координат характерных точек границы части земельного участка, м
	X	Y		
1	2	3	4	5
5985	768785.89	1314072.75	данные отсутствуют	данные отсутствуют
5986	768769.62	1314069.9	данные отсутствуют	данные отсутствуют
5987	768754.04	1314064.42	данные отсутствуют	данные отсутствуют
5988	768735.42	1314053.93	данные отсутствуют	данные отсутствуют
5989	768722.9	1314045.57	данные отсутствуют	данные отсутствуют
5990	768717.86	1314041.95	данные отсутствуют	данные отсутствуют
5991	768706.21	1314030.24	данные отсутствуют	данные отсутствуют
5992	768696.66	1314016.77	данные отсутствуют	данные отсутствуют
5993	768689.7	1314003.07	данные отсутствуют	данные отсутствуют
5994	768683.9	1313987.6	данные отсутствуют	данные отсутствуют
5995	768680.72	1313971.4	данные отсутствуют	данные отсутствуют
5996	768679.31	1313946.24	данные отсутствуют	данные отсутствуют
5997	768672.18	1313925.58	данные отсутствуют	данные отсутствуют
Государственный регистратор				ФГИС ЕГРН
полное наименование должности			подпись	инициалы, фамилия

М.П.

Земельный участок				
(вид объекта недвижимости)				
Лист № ____ Раздела 4.2		Всего листов раздела 4.2 : ____		Всего разделов: ____
30.09.2021 № 99/2021/420849995				
Кадастровый номер:			02:17:000000:180(единое землепользование)	
Сведения о характерных точках границы части (частей) земельного участка				
Учетный номер части: 13				
Система координат: МСК-05				
Зона №				
Номер точки	Координаты, м		Описание закрепления на местности	Средняя квадратическая погрешность определения координат характерных точек границы части земельного участка, м
	X	Y		
1	2	3	4	5
933	768912.66	1313908.55	данные отсутствуют	данные отсутствуют
1250	768836.57	1313701.28	данные отсутствуют	данные отсутствуют
1266	768854.77	1313673.98	данные отсутствуют	данные отсутствуют
1267	768749.75	1313540.94	данные отсутствуют	данные отсутствуют
5130	768710.3	1313534.71	данные отсутствуют	данные отсутствуют
5131	768710.09	1313534.09	данные отсутствуют	данные отсутствуют
5369	768775.53	1313901.37	данные отсутствуют	данные отсутствуют
5370	768779.5	1313923.06	данные отсутствуют	данные отсутствуют
5371	768779.19	1313941.39	данные отсутствуют	данные отсутствуют
5372	768780.11	1313960.33	данные отсутствуют	данные отсутствуют
5373	768782.71	1313965.83	данные отсутствуют	данные отсутствуют
5374	768794.93	1313973.16	данные отсутствуют	данные отсутствуют
5375	768801.65	1313973.77	данные отсутствуют	данные отсутствуют
5376	768808.98	1313970.11	данные отсутствуют	данные отсутствуют
5377	768818.76	1313963.39	данные отсутствуют	данные отсутствуют
5378	768832.81	1313956.66	данные отсутствуют	данные отсутствуют
Государственный регистратор			ФГИС ЕГРН	
полное наименование должности			подпись	
			инициалы, фамилия	

М.П.

Раздел 4.2

Выписка из Единого государственного реестра недвижимости об объекте недвижимости
Сведения о частях земельного участка

Земельный участок				
(вид объекта недвижимости)				
Лист № ____ Раздела 4.2		Всего листов раздела 4.2 : ____		Всего разделов: ____
30.09.2021 № 99/2021/420849995				
Кадастровый номер:			02:17:000000:180(единое землепользование)	
Номер точки	Координаты, м		Описание закрепления на местности	Средняя квадратическая погрешность определения координат характерных точек границы части земельного участка, м
	X	Y		
1	2	3	4	5
5379	768860.31	1313938.33	данные отсутствуют	данные отсутствуют
5380	768890.53	1313914.87	данные отсутствуют	данные отсутствуют
5443	768900.07	1313900.66	данные отсутствуют	данные отсутствуют
5485	768893.26	1313912.75	данные отсутствуют	данные отсутствуют
5486	768901.24	1313906.56	данные отсутствуют	данные отсутствуют
5487	768899.4	1313903.51	данные отсутствуют	данные отсутствуют
5948	768822.87	1313689.41	данные отсутствуют	данные отсутствуют
5949	768819.68	1313681.72	данные отсутствуют	данные отсутствуют
5950	768816.93	1313663.69	данные отсутствуют	данные отсутствуют
5951	768808.68	1313642.61	данные отсутствуют	данные отсутствуют
5952	768799.82	1313624.59	данные отсутствуют	данные отсутствуют
5953	768793.41	1313620.31	данные отсутствуют	данные отсутствуют
5954	768775.38	1313617.87	данные отсутствуют	данные отсутствуют
5955	768768.35	1313612.67	данные отсутствуют	данные отсутствуют
5956	768763.77	1313602.29	данные отсутствуют	данные отсутствуют
5957	768753.39	1313589.76	данные отсутствуют	данные отсутствуют
5958	768751.2	1313588.21	данные отсутствуют	данные отсутствуют
Государственный регистратор			ФГИС ЕГРН	
полное наименование должности			подпись	
			инициалы, фамилия	

М.П.

Выписка из Единого государственного реестра недвижимости об объекте недвижимости
Сведения о частях земельного участка

Земельный участок				
(вид объекта недвижимости)				
Лист № _____ Раздела 4.2		Всего листов раздела 4.2 : _____		Всего разделов: _____
30.09.2021 № 99/2021/420849995				
Кадастровый номер:			02:17:000000:180(единое землепользование)	
Номер точки	Координаты, м		Описание закрепления на местности	Средняя квадратическая погрешность определения координат характерных точек границы части земельного участка, м
	X	Y		
1	2	3	4	5
5967	768763.18	1313818.56	данные отсутствуют	данные отсутствуют
5968	768763.31	1313820.72	данные отсутствуют	данные отсутствуют
5969	768766.97	1313828.05	данные отсутствуют	данные отсутствуют
5970	768774.61	1313842.1	данные отсутствуют	данные отсутствуют
5971	768775.22	1313847.91	данные отсутствуют	данные отсутствуют
5972	768763.92	1313864.4	данные отсутствуют	данные отсутствуют
5973	768763.92	1313885.79	данные отсутствуют	данные отсутствуют
5974	768767.28	1313890.98	данные отсутствуют	данные отсутствуют
5998	768885.17	1313692.92	данные отсутствуют	данные отсутствуют
5998	768885.17	1313692.92	данные отсутствуют	данные отсутствуют
5999	768706.8	1313455.07	данные отсутствуют	данные отсутствуют
6000	768707.82	1313455.2	данные отсутствуют	данные отсутствуют
6001	768719.33	1313459.75	данные отсутствуют	данные отсутствуют
6002	768729.36	1313466.98	данные отсутствуют	данные отсутствуют
6003	768739.86	1313478.94	данные отсутствуют	данные отсутствуют
6004	768744.98	1313486.91	данные отсутствуют	данные отсутствуют
6005	768869.49	1313671.3	данные отсутствуют	данные отсутствуют
Государственный регистратор				ФГИС ЕГРН
полное наименование должности			подпись	инициалы, фамилия

М.П.

Раздел 4.2

Выписка из Единого государственного реестра недвижимости об объекте недвижимости
Сведения о частях земельного участка

Земельный участок				
(вид объекта недвижимости)				
Лист № _____ Раздела 4.2		Всего листов раздела 4.2 : _____		Всего разделов: _____
30.09.2021 № 99/2021/420849995				
Кадастровый номер:			02:17:000000:180(единое землепользование)	
Номер точки	Координаты, м		Описание закрепления на местности	Средняя квадратическая погрешность определения координат характерных точек границы части земельного участка, м
	X	Y		
1	2	3	4	5
6006	768872.23	1313677.89	данные отсутствуют	данные отсутствуют
6007	768878.9	1313688.95	данные отсутствуют	данные отсутствуют
6008	768713.94	1313867.85	данные отсутствуют	данные отсутствуют
6008	768713.94	1313867.85	данные отсутствуют	данные отсутствуют
6009	768940.85	1313936.75	данные отсутствуют	данные отсутствуют
6010	768933.76	1313944.54	данные отсутствуют	данные отсутствуют
6011	768923.92	1313952.25	данные отсутствуют	данные отсутствуют
6012	768890.97	1313977.83	данные отсутствуют	данные отсутствуют
6013	768860.54	1313998.26	данные отсутствуют	данные отсутствуют
6014	768843.87	1314006.8	данные отсутствуют	данные отсутствуют
6015	768835.36	1314012.59	данные отсутствуют	данные отсутствуют
6016	768823.99	1314018.5	данные отсутствуют	данные отсутствуют
6017	768812.32	1314022.62	данные отсутствуют	данные отсутствуют
6018	768800	1314023.74	данные отсутствуют	данные отсутствуют
6019	768786.31	1314022.41	данные отсутствуют	данные отсутствуют
6020	768774.49	1314018.79	данные отсутствуют	данные отсутствуют
6021	768756.99	1314008.71	данные отсутствуют	данные отсутствуют
Государственный регистратор				ФГИС ЕГРН
полное наименование должности			подпись	инициалы, фамилия

М.П.

Выписка из Единого государственного реестра недвижимости об объекте недвижимости
Сведения о частях земельного участка

Земельный участок			
<small>(вид объекта недвижимости)</small>			
Лист №	Раздела 4.2	Всего листов раздела 4.2: ____	Всего разделов: ____
Всего листов выписки: ____			
30.09.2021 № 99/2021/420849995			
Кадастровый номер:		02:17:000000:180(единое землепользование)	

Номер точки	Координаты, м		Описание закрепления на местности	Средняя квадратическая погрешность определения координат характерных точек границы части земельного участка, м
	X	Y		
1	2	3	4	5
6022	768747.25	1314001.08	данные отсутствуют	данные отсутствуют
6023	768739.68	1313991.3	данные отсутствуют	данные отсутствуют
6024	768734.91	1313981.7	данные отсутствуют	данные отсутствуют
6025	768731.04	1313969.95	данные отсутствуют	данные отсутствуют
6026	768729.25	1313943.82	данные отсутствуют	данные отсутствуют
6027	768729.42	1313927.18	данные отсутствуют	данные отсутствуют
6028	768721.95	1313912.96	данные отсутствуют	данные отсутствуют
6029	768716.56	1313901.83	данные отсутствуют	данные отсутствуют
6030	768714.07	1313889.71	данные отсутствуют	данные отсутствуют

Государственный регистратор		ФГИС ЕГРН
полное наименование должности	подпись	инициалы, фамилия

М.П.

Выписка из Единого государственного реестра недвижимости об объекте недвижимости
Сведения о частях земельного участка

Земельный участок			
<small>(вид объекта недвижимости)</small>			
Лист №	Раздела 4.2	Всего листов раздела 4.2: ____	Всего разделов: ____
Всего листов выписки: ____			
30.09.2021 № 99/2021/420849995			
Кадастровый номер:		02:17:000000:180(единое землепользование)	

Сведения о характерных точках границы части (частей) земельного участка				
Учетный номер части: 14				
Система координат: МСК-05				
Зона №				
Номер точки	Координаты, м		Описание закрепления на местности	Средняя квадратическая погрешность определения координат характерных точек границы части земельного участка, м
	X	Y		
1	2	3	4	5
708	766548.88	1309857.17	данные отсутствуют	данные отсутствуют
709	766583.08	1309801.04	данные отсутствуют	данные отсутствуют
710	766595.36	1309781.74	данные отсутствуют	данные отсутствуют
711	766640.09	1309816.82	данные отсутствуют	данные отсутствуют
715	766676.93	1309775.6	данные отсутствуют	данные отсутствуют
786	766571.1	1309692.52	данные отсутствуют	данные отсутствуют
789	766488.65	1309758.48	данные отсутствуют	данные отсутствуют
790	766396.31	1309659.54	данные отсутствуют	данные отсутствуют
791	766360.03	1309593.58	данные отсутствуют	данные отсутствуют
917	766484.63	1309782.67	данные отсутствуют	данные отсутствуют
918	766519.64	1309859.69	данные отсутствуют	данные отсутствуют
921	766449.62	1309873.7	данные отсутствуют	данные отсутствуют
4998	766501.99	1309767.37	данные отсутствуют	данные отсутствуют
4999	766506.17	1309774.45	данные отсутствуют	данные отсутствуют
5000	766508	1309782.4	данные отсутствуют	данные отсутствуют
5001	766504.94	1309786.98	данные отсутствуют	данные отсутствуют

Государственный регистратор		ФГИС ЕГРН
полное наименование должности	подпись	инициалы, фамилия

М.П.

Выписка из Единого государственного реестра недвижимости об объекте недвижимости
Сведения о частях земельного участка

Земельный участок				
(вид объекта недвижимости)				
Лист № _____ Раздела 4.2		Всего листов раздела 4.2 : _____		Всего разделов: _____
30.09.2021 № 99/2021/420849995				
Кадастровый номер:			02:17:000000:180(единое землепользование)	
Номер точки	Координаты, м		Описание закрепления на местности	Средняя квадратическая погрешность определения координат характерных точек границы части земельного участка, м
	X	Y		
1	2	3	4	5
5002	766502.81	1309791.87	данные отсутствуют	данные отсутствуют
5003	766503.11	1309798.59	данные отсутствуют	данные отсутствуют
5004	766504.94	1309801.64	данные отсутствуют	данные отсутствуют
5005	766510.14	1309804.09	данные отсутствуют	данные отсутствуют
5006	766516.25	1309803.78	данные отсутствуют	данные отсутствуют
5007	766526.64	1309805.62	данные отсутствуют	данные отсутствуют
5008	766533.97	1309808.06	данные отсутствуют	данные отсутствуют
5009	766542.22	1309812.95	данные отсутствуют	данные отсутствуют
5010	766548.33	1309810.81	данные отсутствуют	данные отсутствуют
5011	766555.66	1309804.7	данные отсутствуют	данные отсутствуют
5012	766564.27	1309794.63	данные отсутствуют	данные отсутствуют
5058	766568.83	1309758.31	данные отсутствуют	данные отсутствуют
5059	766569.22	1309746.88	данные отсутствуют	данные отсутствуют
5060	766569.47	1309742.49	данные отсутствуют	данные отсутствуют
5061	766569.71	1309738.1	данные отсутствуют	данные отсутствуют
5062	766569.57	1309736.99	данные отсутствуют	данные отсутствуют
5075	766565.99	1309792.17	данные отсутствуют	данные отсутствуют
Государственный регистратор				ФГИС ЕГРН
полное наименование должности			подпись	инициалы, фамилия

М.П.

Выписка из Единого государственного реестра недвижимости об объекте недвижимости
Сведения о частях земельного участка

Земельный участок				
(вид объекта недвижимости)				
Лист № _____ Раздела 4.2		Всего листов раздела 4.2 : _____		Всего разделов: _____
30.09.2021 № 99/2021/420849995				
Кадастровый номер:			02:17:000000:180(единое землепользование)	
Номер точки	Координаты, м		Описание закрепления на местности	Средняя квадратическая погрешность определения координат характерных точек границы части земельного участка, м
	X	Y		
1	2	3	4	5
5076	766570.93	1309785.15	данные отсутствуют	данные отсутствуют
5077	766577.65	1309774.15	данные отсутствуют	данные отсутствуют
5078	766577.65	1309769.26	данные отсутствуют	данные отсутствуют
5079	766572.76	1309763.46	данные отсутствуют	данные отсутствуют
6031	766352.66	1309589.89	данные отсутствуют	данные отсутствуют
6031	766352.66	1309589.89	данные отсутствуют	данные отсутствуют
6032	766607.88	1309568.17	данные отсутствуют	данные отсутствуют
6033	766615.07	1309572.09	данные отсутствуют	данные отсутствуют
6034	766630.33	1309583.9	данные отсутствуют	данные отсутствуют
6035	766641.4	1309596.15	данные отсутствуют	данные отсутствуют
6036	766654.21	1309613.51	данные отсутствуют	данные отсутствуют
6037	766662.54	1309627.78	данные отсутствуют	данные отсутствуют
6038	766668.4	1309643.21	данные отсутствуют	данные отсутствуют
6039	766671.65	1309659.41	данные отсутствуют	данные отсутствуют
6040	766672.18	1309675.92	данные отсутствуют	данные отсутствуют
6041	766669.99	1309692.29	данные отсутствуют	данные отсутствуют
6042	766666.69	1309708.7	данные отсутствуют	данные отсутствуют
Государственный регистратор				ФГИС ЕГРН
полное наименование должности			подпись	инициалы, фамилия

М.П.

Земельный участок				
(вид объекта недвижимости)				
Лист № _____ Раздела 4.2		Всего листов раздела 4.2 : _____		Всего разделов: _____
30.09.2021 № 99/2021/420849995				
Кадастровый номер:			02:17:000000:180(единое землепользование)	
Номер точки	Координаты, м		Описание закрепления на местности	Средняя квадратическая погрешность определения координат характерных точек границы части земельного участка, м
	X	Y		
1	2	3	4	5
6043	766668.87	1309725.18	данные отсутствуют	данные отсутствуют
6044	766673.56	1309740.94	данные отсутствуют	данные отсутствуют
6045	766676.91	1309757.11	данные отсутствуют	данные отсутствуют
6046	766677.52	1309771.17	данные отсутствуют	данные отсутствуют
6047	766676.32	1309790.3	данные отсутствуют	данные отсутствуют
6048	766676.29	1309790.61	данные отсутствуют	данные отсутствуют
6049	766672.23	1309806.62	данные отсутствуют	данные отсутствуют
6050	766665.6	1309821.74	данные отсутствуют	данные отсутствуют
6051	766656.27	1309837.28	данные отсутствуют	данные отсутствуют
6052	766654.98	1309839.16	данные отсутствуют	данные отсутствуют
6053	766596.65	1309898	данные отсутствуют	данные отсутствуют
6054	766591.54	1309900.99	данные отсутствуют	данные отсутствуют
6055	766575.28	1309907.33	данные отсутствуют	данные отсутствуют
6056	766563.17	1309910.47	данные отсутствуют	данные отсутствуют
6057	766336.89	1309614.79	данные отсутствуют	данные отсутствуют
6058	766342.78	1309603.43	данные отсутствуют	данные отсутствуют
6059	766352.49	1309590.06	данные отсутствуют	данные отсутствуют
Государственный регистратор				ФГИС ЕГРН
полное наименование должности			подпись	инициалы, фамилия

М.П.

Раздел 4.2

Выписка из Единого государственного реестра недвижимости об объекте недвижимости
Сведения о частях земельного участка

Земельный участок				
(вид объекта недвижимости)				
Лист № _____ Раздела 4.2		Всего листов раздела 4.2 : _____		Всего разделов: _____
30.09.2021 № 99/2021/420849995				
Кадастровый номер:			02:17:000000:180(единое землепользование)	
Номер точки	Координаты, м		Описание закрепления на местности	Средняя квадратическая погрешность определения координат характерных точек границы части земельного участка, м
	X	Y		
1	2	3	4	5
6060	766443.21	1309880.11	данные отсутствуют	данные отсутствуют
6060	766443.21	1309880.11	данные отсутствуют	данные отсутствуют
6061	766484.59	1309900.44	данные отсутствуют	данные отсутствуют
6062	766474.66	1309897.59	данные отсутствуют	данные отсутствуют
6063	766454.99	1309888.27	данные отсутствуют	данные отсутствуют
Государственный регистратор				ФГИС ЕГРН
полное наименование должности			подпись	инициалы, фамилия

М.П.

Выписка из Единого государственного реестра недвижимости об объекте недвижимости
Сведения о частях земельного участка

Земельный участок				
(вид объекта недвижимости)				
Лист № ____ Раздела 4.2		Всего листов раздела 4.2 : ____		Всего разделов: ____
30.09.2021 № 99/2021/420849995				
Кадастровый номер:			02:17:000000:180(единое землепользование)	
Сведения о характерных точках границы части (частей) земельного участка				
Учетный номер части: 15				
Система координат: МСК-05				
Зона №				
Номер точки	Координаты, м		Описание закрепления на местности	Средняя квадратическая погрешность определения координат характерных точек границы части земельного участка, м
	X	Y		
1	2	3	4	5
708	766548.88	1309857.17	данные отсутствуют	данные отсутствуют
709	766583.08	1309801.04	данные отсутствуют	данные отсутствуют
710	766595.36	1309781.74	данные отсутствуют	данные отсутствуют
786	766571.1	1309692.52	данные отсутствуют	данные отсутствуют
789	766488.65	1309758.48	данные отсутствуют	данные отсутствуют
790	766396.31	1309659.54	данные отсутствуют	данные отсутствуют
917	766484.63	1309782.67	данные отсутствуют	данные отсутствуют
4998	766501.99	1309767.37	данные отсутствуют	данные отсутствуют
4999	766506.17	1309774.45	данные отсутствуют	данные отсутствуют
5000	766508	1309782.4	данные отсутствуют	данные отсутствуют
5001	766504.94	1309786.98	данные отсутствуют	данные отсутствуют
5002	766502.81	1309791.87	данные отсутствуют	данные отсутствуют
5003	766503.11	1309798.59	данные отсутствуют	данные отсутствуют
5004	766504.94	1309801.64	данные отсутствуют	данные отсутствуют
5005	766510.14	1309804.09	данные отсутствуют	данные отсутствуют
5006	766516.25	1309803.78	данные отсутствуют	данные отсутствуют
Государственный регистратор			ФГИС ЕГРН	
полное наименование должности			подпись	
			инициалы, фамилия	

М.П.

Раздел 4.2

Выписка из Единого государственного реестра недвижимости об объекте недвижимости
Сведения о частях земельного участка

Земельный участок				
(вид объекта недвижимости)				
Лист № ____ Раздела 4.2		Всего листов раздела 4.2 : ____		Всего разделов: ____
30.09.2021 № 99/2021/420849995				
Кадастровый номер:			02:17:000000:180(единое землепользование)	
Номер точки	Координаты, м		Описание закрепления на местности	Средняя квадратическая погрешность определения координат характерных точек границы части земельного участка, м
	X	Y		
1	2	3	4	5
5007	766526.64	1309805.62	данные отсутствуют	данные отсутствуют
5008	766533.97	1309808.06	данные отсутствуют	данные отсутствуют
5009	766542.22	1309812.95	данные отсутствуют	данные отсутствуют
5010	766548.33	1309810.81	данные отсутствуют	данные отсутствуют
5011	766555.66	1309804.7	данные отсутствуют	данные отсутствуют
5012	766564.27	1309794.63	данные отсутствуют	данные отсутствуют
5058	766568.83	1309758.31	данные отсутствуют	данные отсутствуют
5059	766569.22	1309746.88	данные отсутствуют	данные отсутствуют
5060	766569.47	1309742.49	данные отсутствуют	данные отсутствуют
5061	766569.71	1309738.1	данные отсутствуют	данные отсутствуют
5062	766569.57	1309736.99	данные отсутствуют	данные отсутствуют
5075	766565.99	1309792.17	данные отсутствуют	данные отсутствуют
5076	766570.93	1309785.15	данные отсутствуют	данные отсутствуют
5077	766577.65	1309774.15	данные отсутствуют	данные отсутствуют
5078	766577.65	1309769.26	данные отсутствуют	данные отсутствуют
5079	766572.76	1309763.46	данные отсутствуют	данные отсутствуют
6064	766382.76	1309634.91	данные отсутствуют	данные отсутствуют
Государственный регистратор			ФГИС ЕГРН	
полное наименование должности			подпись	
			инициалы, фамилия	

М.П.

Выписка из Единого государственного реестра недвижимости об объекте недвижимости

Сведения о частях земельного участка

Земельный участок				
(вид объекта недвижимости)				
Лист № _____ Раздела 4.2		Всего листов раздела 4.2 : _____		Всего разделов: _____
30.09.2021 № 99/2021/420849995				
Кадастровый номер:			02:17:000000:180(единое землепользование)	
Номер точки	Координаты, м		Описание закрепления на местности	Средняя квадратическая погрешность определения координат характерных точек границы части земельного участка, м
	X	Y		
1	2	3	4	5
6064	766382.76	1309634.91	данные отсутствуют	данные отсутствуют
6065	766593.12	1309618.08	данные отсутствуют	данные отсутствуют
6066	766596.12	1309620.37	данные отсутствуют	данные отсутствуют
6067	766604.03	1309629.88	данные отсутствуют	данные отсутствуют
6068	766610.75	1309638.92	данные отсутствуют	данные отсутствуют
6069	766617.42	1309649.33	данные отсутствуют	данные отсутствуют
6070	766621.34	1309661.07	данные отсутствуют	данные отсутствуют
6071	766622.25	1309673.4	данные отсутствуют	данные отсутствуют
6072	766620.1	1309685.58	данные отсутствуют	данные отсутствуют
6073	766613.5	1309700.87	данные отсутствуют	данные отсутствуют
6074	766616.48	1309712.32	данные отсутствуют	данные отсутствуют
6075	766619.29	1309731.64	данные отсутствуют	данные отсутствуют
6076	766620.66	1309743.76	данные отсутствуют	данные отсутствуют
6077	766625.6	1309755.1	данные отсутствуют	данные отсутствуют
6078	766627.61	1309767.31	данные отсутствуют	данные отсутствуют
6079	766627.48	1309778.28	данные отсутствуют	данные отсутствуют
6080	766624.94	1309790.38	данные отсутствуют	данные отсутствуют
Государственный регистратор				ФГИС ЕГРН
полное наименование должности			подпись	инициалы, фамилия

М.П.

Раздел 4.2

Выписка из Единого государственного реестра недвижимости об объекте недвижимости

Сведения о частях земельного участка

Земельный участок				
(вид объекта недвижимости)				
Лист № _____ Раздела 4.2		Всего листов раздела 4.2 : _____		Всего разделов: _____
30.09.2021 № 99/2021/420849995				
Кадастровый номер:			02:17:000000:180(единое землепользование)	
Номер точки	Координаты, м		Описание закрепления на местности	Средняя квадратическая погрешность определения координат характерных точек границы части земельного участка, м
	X	Y		
1	2	3	4	5
6081	766620.32	1309800.22	данные отсутствуют	данные отсутствуют
6082	766619.87	1309800.96	данные отсутствуют	данные отсутствуют
6083	766553.64	1309861.24	данные отсутствуют	данные отсутствуют
6084	766546.66	1309862.75	данные отсутствуют	данные отсутствуют
6085	766534.3	1309862.32	данные отсутствуют	данные отсутствуют
6086	766522.42	1309858.86	данные отсутствуют	данные отсутствуют
6087	766518.24	1309856.61	данные отсутствуют	данные отсутствуют
6088	766375.9	1309659.12	данные отсутствуют	данные отсутствуют
6089	766377.5	1309647.39	данные отсутствуют	данные отсутствуют
6090	766381.09	1309637.88	данные отсутствуют	данные отсутствуют
Государственный регистратор				ФГИС ЕГРН
полное наименование должности			подпись	инициалы, фамилия

М.П.

Выписка из Единого государственного реестра недвижимости об объекте недвижимости
Сведения о частях земельного участка

Земельный участок				
(вид объекта недвижимости)				
Лист № ____ Раздела 4.2		Всего листов раздела 4.2 : ____		Всего разделов: ____
30.09.2021 № 99/2021/420849995				
Кадастровый номер:			02:17:000000:180(единое землепользование)	
Сведения о характерных точках границы части (частей) земельного участка				
Учетный номер части: 16				
Система координат: МСК-05				
Зона №				
Номер точки	Координаты, м		Описание закрепления на местности	Средняя квадратическая погрешность определения координат характерных точек границы части земельного участка, м
	X	Y		
1	2	3	4	5
460	762905.47	1317825.49	данные отсутствуют	данные отсутствуют
464	763155.84	1317667.73	данные отсутствуют	данные отсутствуют
465	763154.56	1317648.57	данные отсутствуют	данные отсутствуют
466	763216.52	1317575.76	данные отсутствуют	данные отсутствуют
467	763235.68	1317572.57	данные отсутствуют	данные отсутствуют
468	763286.13	1317532.33	данные отсутствуют	данные отсутствуют
469	763330.84	1317471.65	данные отсутствуют	данные отсутствуют
470	763339.79	1317433.97	данные отсутствуют	данные отсутствуют
471	763306.57	1317454.4	данные отсутствуют	данные отсутствуют
472	763295.08	1317460.15	данные отсутствуют	данные отсутствуют
473	763307.21	1317439.71	данные отсутствуют	данные отсутствуют
474	763305.3	1317426.3	данные отсутствуют	данные отсутствуют
475	763336.59	1317406.5	данные отсутствуют	данные отсутствуют
476	763382.58	1317407.14	данные отсутствуют	данные отсутствуют
477	763435.59	1317395.01	данные отсутствуют	данные отсутствуют
478	763453.48	1317386.06	данные отсутствуют	данные отсутствуют
Государственный регистратор			ФГИС ЕГРН	
полное наименование должности			подпись	
			инициалы, фамилия	

М.П.

Раздел 4.2

Выписка из Единого государственного реестра недвижимости об объекте недвижимости
Сведения о частях земельного участка

Земельный участок				
(вид объекта недвижимости)				
Лист № ____ Раздела 4.2		Всего листов раздела 4.2 : ____		Всего разделов: ____
30.09.2021 № 99/2021/420849995				
Кадастровый номер:			02:17:000000:180(единое землепользование)	
Номер точки	Координаты, м		Описание закрепления на местности	Средняя квадратическая погрешность определения координат характерных точек границы части земельного участка, м
	X	Y		
1	2	3	4	5
479	763452.2	1317340.08	данные отсутствуют	данные отсутствуют
480	763441.98	1317327.94	данные отсутствуют	данные отсутствуют
481	763439.42	1317315.17	данные отсутствуют	данные отсутствуют
482	763466.25	1317315.17	данные отсутствуют	данные отсутствуют
483	763470.08	1317292.81	данные отсутствуют	данные отсутствуют
484	763494.35	1317282.59	данные отсутствуют	данные отсутствуют
485	763500.74	1317273.65	данные отсутствуют	данные отсутствуют
486	763497.55	1317257.04	данные отсутствуют	данные отсутствуют
487	763494.99	1317232.77	данные отсутствуют	данные отсутствуют
488	763487.97	1317225.75	данные отсутствуют	данные отсутствуют
489	763467.53	1317228.94	данные отсутствуют	данные отсутствуют
490	763468.17	1317207.23	данные отсутствуют	данные отсутствуют
491	763458.59	1317214.25	данные отсутствуют	данные отсутствуют
492	763449.64	1317208.5	данные отсутствуют	данные отсутствуют
493	763442.62	1317207.86	данные отсутствуют	данные отсутствуют
494	763431.76	1317214.25	данные отсутствуют	данные отсутствуют
495	763426.65	1317216.17	данные отсутствуют	данные отсутствуют
Государственный регистратор			ФГИС ЕГРН	
полное наименование должности			подпись	
			инициалы, фамилия	

М.П.

Выписка из Единого государственного реестра недвижимости об объекте недвижимости

Сведения о частях земельного участка

Земельный участок				
(вид объекта недвижимости)				
Лист № _____ Раздела 4.2		Всего листов раздела 4.2 : _____		Всего разделов: _____
30.09.2021 № 99/2021/420849995				
Кадастровый номер:			02:17:000000:180(единое землепользование)	
Номер точки	Координаты, м		Описание закрепления на местности	Средняя квадратическая погрешность определения координат характерных точек границы части земельного участка, м
	X	Y		
1	2	3	4	5
496	763421.54	1317212.97	данные отсутствуют	данные отсутствуют
497	763431.76	1317204.03	данные отсутствуют	данные отсутствуют
498	763433.68	1317191.9	данные отсутствуют	данные отсутствуют
499	763437.51	1317177.84	данные отсутствуют	данные отсутствуют
500	763434.31	1317172.74	данные отсутствуют	данные отсутствуют
501	763421.54	1317169.54	данные отсутствуют	данные отсутствуют
502	763424.73	1317162.52	данные отсутствуют	данные отсутствуют
503	763432.4	1317156.13	данные отсутствуют	данные отсутствуют
504	763434.95	1317147.83	данные отсутствуют	данные отсутствуют
506	763406.53	1317160.14	данные отсутствуют	данные отсутствуют
507	763407.05	1317188.2	данные отсутствуют	данные отсутствуют
508	763409.25	1317205.84	данные отсутствуют	данные отсутствуют
509	763419.15	1317226.44	данные отсутствуют	данные отсутствуют
510	763448.36	1317243.95	данные отсутствуют	данные отсутствуют
511	763448.39	1317243.99	данные отсутствуют	данные отсутствуют
512	763448.4	1317244.03	данные отсутствуют	данные отсутствуют
513	763445.48	1317265.96	данные отсутствуют	данные отсутствуют
Государственный регистратор				ФГИС ЕГРН
полное наименование должности			подпись	инициалы, фамилия

М.П.

Раздел 4.2

Выписка из Единого государственного реестра недвижимости об объекте недвижимости

Сведения о частях земельного участка

Земельный участок				
(вид объекта недвижимости)				
Лист № _____ Раздела 4.2		Всего листов раздела 4.2 : _____		Всего разделов: _____
30.09.2021 № 99/2021/420849995				
Кадастровый номер:			02:17:000000:180(единое землепользование)	
Номер точки	Координаты, м		Описание закрепления на местности	Средняя квадратическая погрешность определения координат характерных точек границы части земельного участка, м
	X	Y		
1	2	3	4	5
514	763445.47	1317265.99	данные отсутствуют	данные отсутствуют
519	763402.16	1317314.59	данные отсутствуют	данные отсутствуют
520	763401.06	1317316.72	данные отсутствуют	данные отсутствуют
521	763384.04	1317328.8	данные отсутствуют	данные отсутствуют
522	763378.35	1317336.09	данные отсутствуют	данные отсутствуют
523	763376.15	1317364.76	данные отсутствуют	данные отсутствуют
524	763376.14	1317364.8	данные отсутствуют	данные отсутствуют
525	763376.12	1317364.82	данные отсутствуют	данные отсутствуют
526	763336.39	1317400.13	данные отсутствуют	данные отсутствуют
527	763336.38	1317400.14	данные отсутствуют	данные отсутствуют
528	763336.34	1317400.15	данные отсутствуют	данные отсутствуют
531	763263.43	1317412.15	данные отсутствуют	данные отсутствуют
532	763247.93	1317413.56	данные отсутствуют	данные отсутствуют
533	763241.56	1317419.92	данные отсутствуют	данные отсутствуют
534	763261.37	1317441.94	данные отсутствуют	данные отсутствуют
535	763261.38	1317441.96	данные отсутствуют	данные отсутствуют
537	763261.38	1317442.03	данные отсутствуют	данные отсутствуют
Государственный регистратор				ФГИС ЕГРН
полное наименование должности			подпись	инициалы, фамилия

М.П.

Выписка из Единого государственного реестра недвижимости об объекте недвижимости
Сведения о частях земельного участка

Земельный участок				
(вид объекта недвижимости)				
Лист № _____ Раздела 4.2		Всего листов раздела 4.2 : _____		Всего разделов: _____
30.09.2021 № 99/2021/420849995				
Кадастровый номер:			02:17:000000:180(единое землепользование)	
Номер точки	Координаты, м		Описание закрепления на местности	Средняя квадратическая погрешность определения координат характерных точек границы части земельного участка, м
	X	Y		
1	2	3	4	5
538	763252.56	1317466.3	данные отсутствуют	данные отсутствуют
539	763243.73	1317483.96	данные отсутствуют	данные отсутствуют
540	763243.72	1317483.97	данные отсутствуют	данные отсутствуют
541	763226.07	1317508.24	данные отсутствуют	данные отсутствуют
542	763226.05	1317508.27	данные отсутствуют	данные отсутствуют
543	763226.02	1317508.28	данные отсутствуют	данные отсутствуют
544	763214.4	1317511.05	данные отсутствуют	данные отсутствуют
545	763211.2	1317515.45	данные отсутствуют	данные отсутствуют
546	763164.28	1317526.87	данные отсутствуют	данные отсутствуют
547	763132.18	1317528.67	данные отсутствуют	данные отсутствуют
548	763113.51	1317545.78	данные отсутствуют	данные отсутствуют
549	763113.5	1317545.79	данные отсутствуют	данные отсутствуют
550	763113.45	1317545.8	данные отсутствуют	данные отсутствуют
551	763113.43	1317545.8	данные отсутствуют	данные отсутствуют
552	763108.06	1317544.37	данные отсутствуют	данные отсутствуют
553	763098.52	1317553.12	данные отсутствуют	данные отсутствуют
554	763097.83	1317553.38	данные отсутствуют	данные отсутствуют
Государственный регистратор				ФГИС ЕГРН
полное наименование должности			подпись	инициалы, фамилия

М.П.

Раздел 4.2

Выписка из Единого государственного реестра недвижимости об объекте недвижимости
Сведения о частях земельного участка

Земельный участок				
(вид объекта недвижимости)				
Лист № _____ Раздела 4.2		Всего листов раздела 4.2 : _____		Всего разделов: _____
30.09.2021 № 99/2021/420849995				
Кадастровый номер:			02:17:000000:180(единое землепользование)	
Номер точки	Координаты, м		Описание закрепления на местности	Средняя квадратическая погрешность определения координат характерных точек границы части земельного участка, м
	X	Y		
1	2	3	4	5
555	763073.61	1317546.95	данные отсутствуют	данные отсутствуют
556	763047.32	1317585.47	данные отсутствуют	данные отсутствуют
557	763047.3	1317585.5	данные отсутствуют	данные отсутствуют
558	763047.26	1317585.51	данные отсутствуют	данные отсутствуют
559	763036.22	1317587.17	данные отсутствуют	данные отсутствуют
560	763032.47	1317592.66	данные отсутствуют	данные отсутствуют
561	763031.87	1317593.07	данные отсутствуют	данные отсутствуют
562	762987.68	1317599.7	данные отсутствуют	данные отсутствуют
563	762963.35	1317604.92	данные отсутствуют	данные отсутствуют
564	762943.59	1317618.61	данные отсутствуют	данные отсутствуют
565	762943.54	1317618.63	данные отсутствуют	данные отсутствуют
566	762939.82	1317618.19	данные отсутствуют	данные отсутствуют
567	762928.5	1317626.04	данные отсутствуют	данные отсутствуют
568	762927.81	1317626.21	данные отсутствуют	данные отсутствуют
569	762898.37	1317622.75	данные отсутствуют	данные отсутствуют
570	762877.01	1317646.44	данные отсутствуют	данные отсутствуют
571	762876.99	1317646.46	данные отсутствуют	данные отсутствуют
Государственный регистратор				ФГИС ЕГРН
полное наименование должности			подпись	инициалы, фамилия

М.П.

Выписка из Единого государственного реестра недвижимости об объекте недвижимости

Сведения о частях земельного участка

Земельный участок				
(вид объекта недвижимости)				
Лист № _____ Раздела 4.2		Всего листов раздела 4.2 : _____		Всего разделов: _____
30.09.2021 № 99/2021/420849995				
Кадастровый номер:			02:17:000000:180(единое землепользование)	
Номер точки	Координаты, м		Описание закрепления на местности	Средняя квадратическая погрешность определения координат характерных точек границы части земельного участка, м
	X	Y		
1	2	3	4	5
572	762876.97	1317646.46	данные отсутствуют	данные отсутствуют
573	762864.17	1317651.7	данные отсутствуют	данные отсутствуют
574	762853.15	1317706.82	данные отсутствуют	данные отсутствуют
575	762853.14	1317706.85	данные отсутствуют	данные отсутствуют
576	762853.11	1317706.88	данные отсутствуют	данные отсутствуют
577	762826.63	1317720.12	данные отсутствуют	данные отсутствуют
578	762812.23	1317741.91	данные отсутствуют	данные отсутствуют
579	762812.2	1317741.94	данные отсутствуют	данные отсутствуют
580	762810.04	1317743.12	данные отсутствуют	данные отсутствуют
581	762807.55	1317764.26	данные отсутствуют	данные отсутствуют
582	762809.63	1317816.19	данные отсутствуют	данные отсутствуют
583	762814.15	1317820.71	данные отсутствуют	данные отсутствуют
584	762814.17	1317820.73	данные отсутствуют	данные отсутствуют
585	762814.18	1317820.77	данные отсутствуют	данные отсутствуют
586	762813.42	1317834.8	данные отсутствуют	данные отсутствуют
587	762813.41	1317834.85	данные отсутствуют	данные отсутствуют
588	762813.38	1317834.88	данные отсутствуют	данные отсутствуют
Государственный регистратор				ФГИС ЕГРН
полное наименование должности			подпись	инициалы, фамилия

М.П.

Раздел 4.2

Выписка из Единого государственного реестра недвижимости об объекте недвижимости

Сведения о частях земельного участка

Земельный участок				
(вид объекта недвижимости)				
Лист № _____ Раздела 4.2		Всего листов раздела 4.2 : _____		Всего разделов: _____
30.09.2021 № 99/2021/420849995				
Кадастровый номер:			02:17:000000:180(единое землепользование)	
Номер точки	Координаты, м		Описание закрепления на местности	Средняя квадратическая погрешность определения координат характерных точек границы части земельного участка, м
	X	Y		
1	2	3	4	5
589	762793.89	1317845.49	данные отсутствуют	данные отсутствуют
590	762787.78	1317850.11	данные отсутствуют	данные отсутствуют
593	763626.55	1317098.52	данные отсутствуют	данные отсутствуют
593	763626.55	1317098.52	данные отсутствуют	данные отсутствуют
596	763590.87	1317107.17	данные отсутствуют	данные отсутствуют
597	763590.86	1317107.2	данные отсутствуют	данные отсутствуют
598	763588.45	1317110.12	данные отсутствуют	данные отсутствуют
599	763576.7	1317137.51	данные отсутствуют	данные отсутствуют
600	763550.99	1317141.02	данные отсутствуют	данные отсутствуют
601	763550.4	1317141.33	данные отсутствуют	данные отсутствуют
602	763550.36	1317141.34	данные отсутствуют	данные отсутствуют
603	763548.97	1317141.29	данные отсутствуют	данные отсутствуют
604	763528.16	1317144.13	данные отсутствуют	данные отсутствуют
605	763518.45	1317140.25	данные отсутствуют	данные отсутствуют
606	763514.8	1317140.12	данные отсутствуют	данные отсутствуют
607	763487.89	1317138.61	данные отсутствуют	данные отсутствуют
609	763443.93	1317142.79	данные отсутствуют	данные отсутствуют
Государственный регистратор				ФГИС ЕГРН
полное наименование должности			подпись	инициалы, фамилия

М.П.

Сведения о частях земельного участка

Земельный участок				
(вид объекта недвижимости)				
Лист № _____ Раздела 4.2		Всего листов раздела 4.2 : _____		Всего разделов: _____
30.09.2021 № 99/2021/420849995				
Кадастровый номер:			02:17:000000:180(единое землепользование)	
Номер точки	Координаты, м		Описание закрепления на местности	Средняя квадратическая погрешность определения координат характерных точек границы части земельного участка, м
	X	Y		
1	2	3	4	5
611	763450.92	1317169.54	данные отсутствуют	данные отсутствуют
612	763461.14	1317189.98	данные отсутствуют	данные отсутствуют
613	763496.27	1317183.59	данные отсутствуют	данные отсутствуют
614	763506.49	1317174.01	данные отсутствуют	данные отсутствуют
615	763529.48	1317172.74	данные отсутствуют	данные отсутствуют
616	763540.34	1317174.65	данные отсутствуют	данные отсутствуют
617	763555.67	1317170.18	данные отсутствуют	данные отсутствуют
618	763577.39	1317163.15	данные отсутствуют	данные отсутствуют
619	763595.91	1317149.74	данные отсутствуют	данные отсутствуют
620	763595.27	1317124.83	данные отсутствуют	данные отсутствуют
621	763616.99	1317096.09	данные отсутствуют	данные отсутствуют
622	763621.46	1317100.56	данные отсутствуют	данные отсутствуют
623	763619.93	1317111.25	данные отсутствуют	данные отсутствуют
624	763623.83	1317106.85	данные отсутствуют	данные отсутствуют
1740	767873.26	1316963.52	данные отсутствуют	данные отсутствуют
1745	768004.71	1317034.45	данные отсутствуют	данные отсутствуют
1746	768007.07	1317046.04	данные отсутствуют	данные отсутствуют
Государственный регистратор				ФГИС ЕГРН
полное наименование должности			подпись	инициалы, фамилия

М.П.

Раздел 4.2

Сведения о частях земельного участка

Земельный участок				
(вид объекта недвижимости)				
Лист № _____ Раздела 4.2		Всего листов раздела 4.2 : _____		Всего разделов: _____
30.09.2021 № 99/2021/420849995				
Кадастровый номер:			02:17:000000:180(единое землепользование)	
Номер точки	Координаты, м		Описание закрепления на местности	Средняя квадратическая погрешность определения координат характерных точек границы части земельного участка, м
	X	Y		
1	2	3	4	5
1747	768007.08	1317046.07	данные отсутствуют	данные отсутствуют
1748	768007.12	1317046.1	данные отсутствуют	данные отсутствуют
1749	768012.51	1317048.99	данные отсутствуют	данные отсутствуют
1750	768016.39	1317056.21	данные отсутствуют	данные отсутствуют
1751	768022.53	1317056.02	данные отсутствуют	данные отсутствуют
1752	768027.77	1317062.62	данные отсутствуют	данные отсутствуют
1754	768023.88	1317087.14	данные отсутствуют	данные отсутствуют
1755	768023.87	1317087.17	данные отсутствуют	данные отсутствуют
1756	768023.88	1317087.22	данные отсутствуют	данные отсутствуют
1766	767980.93	1317117.57	данные отсутствуют	данные отсутствуют
1767	767955.33	1317097.88	данные отсутствуют	данные отсутствуют
1768	767951.72	1317086.16	данные отсутствуют	данные отсутствуют
1769	767951.71	1317086.15	данные отсутствуют	данные отсутствуют
1770	767951.68	1317086.11	данные отсутствуют	данные отсутствуют
1771	767951.63	1317086.1	данные отсутствуют	данные отсутствуют
1772	767940.01	1317086.1	данные отсутствуют	данные отсутствуют
1773	767928.8	1317077.48	данные отсутствуют	данные отсутствуют
Государственный регистратор				ФГИС ЕГРН
полное наименование должности			подпись	инициалы, фамилия

М.П.

Выписка из Единого государственного реестра недвижимости об объекте недвижимости

Сведения о частях земельного участка

Земельный участок				
(вид объекта недвижимости)				
Лист № _____ Раздела 4.2		Всего листов раздела 4.2 : _____		Всего разделов: _____
30.09.2021 № 99/2021/420849995				
Кадастровый номер:			02:17:000000:180(единое землепользование)	
Номер точки	Координаты, м		Описание закрепления на местности	Средняя квадратическая погрешность определения координат характерных точек границы части земельного участка, м
	X	Y		
1	2	3	4	5
1789	767880.46	1317086.46	данные отсутствуют	данные отсутствуют
1792	767856.07	1317161.66	данные отсутствуют	данные отсутствуют
1793	767856.06	1317161.7	данные отсутствуют	данные отсутствуют
1794	767856.07	1317161.74	данные отсутствуют	данные отсутствуют
1795	767861.59	1317174.71	данные отсутствуют	данные отсутствуют
1796	767858.4	1317191.49	данные отсутствуют	данные отсутствуют
1797	767855.11	1317197.2	данные отсутствуют	данные отсутствуют
1799	767808.43	1317216.66	данные отсутствуют	данные отсутствуют
1800	767787.01	1317211.3	данные отсутствуют	данные отсутствуют
1801	767786.99	1317211.3	данные отсутствуют	данные отсутствуют
1802	767786.95	1317211.31	данные отсутствуют	данные отсутствуют
1803	767774.3	1317217.64	данные отсутствуют	данные отсутствуют
1805	767727.58	1317213.73	данные отсутствуют	данные отсутствуют
1810	767668.09	1317208.38	данные отсутствуют	данные отсутствуют
1811	767668.06	1317208.4	данные отсутствуют	данные отсутствуют
1822	767713.86	1317260.18	данные отсутствуют	данные отсутствуют
1834	767595.99	1317261.92	данные отсутствуют	данные отсутствуют
Государственный регистратор				ФГИС ЕГРН
полное наименование должности			подпись	инициалы, фамилия

М.П.

Раздел 4.2

Выписка из Единого государственного реестра недвижимости об объекте недвижимости

Сведения о частях земельного участка

Земельный участок				
(вид объекта недвижимости)				
Лист № _____ Раздела 4.2		Всего листов раздела 4.2 : _____		Всего разделов: _____
30.09.2021 № 99/2021/420849995				
Кадастровый номер:			02:17:000000:180(единое землепользование)	
Номер точки	Координаты, м		Описание закрепления на местности	Средняя квадратическая погрешность определения координат характерных точек границы части земельного участка, м
	X	Y		
1	2	3	4	5
1848	767439.61	1317271.94	данные отсутствуют	данные отсутствуют
1849	767451.64	1317298.01	данные отсутствуют	данные отсутствуют
1855	767420.95	1317324.45	данные отсутствуют	данные отсутствуют
1857	767401.52	1317342.11	данные отсутствуют	данные отсутствуют
1858	767383.48	1317350.14	данные отсутствуют	данные отсутствуют
1859	767343.38	1317348.13	данные отсутствуют	данные отсутствуют
1860	767317.31	1317388.22	данные отсутствуют	данные отсутствуют
1861	767335.36	1317400.25	данные отсутствуют	данные отсутствуют
1862	767371.45	1317386.22	данные отсутствуют	данные отсутствуют
1863	767401.52	1317366.17	данные отсутствуют	данные отсутствуют
1864	767409.54	1317380.21	данные отсутствуют	данные отсутствуют
1865	767388.44	1317439.69	данные отсутствуют	данные отсутствуют
1866	767387.25	1317442.69	данные отсутствуют	данные отсутствуют
1868	767352.96	1317479.7	данные отсутствуют	данные отсутствуют
1869	767352.95	1317479.71	данные отсутствуют	данные отсутствуют
1870	767335.91	1317486.26	данные отсутствуют	данные отсутствуют
1871	767293.26	1317480.45	данные отсутствуют	данные отсутствуют
Государственный регистратор				ФГИС ЕГРН
полное наименование должности			подпись	инициалы, фамилия

М.П.

Выписка из Единого государственного реестра недвижимости об объекте недвижимости
Сведения о частях земельного участка

Земельный участок				
(вид объекта недвижимости)				
Лист № _____ Раздела 4.2		Всего листов раздела 4.2 : _____		Всего разделов: _____
30.09.2021 № 99/2021/420849995				
Кадастровый номер:			02:17:000000:180(единое землепользование)	
Номер точки	Координаты, м		Описание закрепления на местности	Средняя квадратическая погрешность определения координат характерных точек границы части земельного участка, м
	X	Y		
1	2	3	4	5
1872	767283.24	1317434.34	данные отсутствуют	данные отсутствуют
1873	767263.18	1317410.28	данные отсутствуют	данные отсутствуют
1874	767235.12	1317416.3	данные отсутствуют	данные отсутствуют
1875	767231.11	1317456.39	данные отсутствуют	данные отсутствуют
1876	767220.8	1317436.49	данные отсутствуют	данные отсутствуют
1877	767198.18	1317426.96	данные отсутствуют	данные отсутствуют
1878	767192.22	1317404.34	данные отсутствуют	данные отсутствуют
1879	767170.79	1317397.2	данные отсутствуют	данные отсутствуют
1880	767154.12	1317405.53	данные отсутствуют	данные отсутствуют
1881	767139.83	1317390.05	данные отсутствуют	данные отсутствуют
1882	767120.78	1317404.34	данные отсутствуют	данные отсутствуют
1883	767100.54	1317390.05	данные отсутствуют	данные отсутствуют
1884	767045.79	1317388.86	данные отсутствуют	данные отсутствуют
1885	767030.3	1317403.15	данные отсутствуют	данные отсутствуют
1886	767017.2	1317386.48	данные отсутствуют	данные отсутствуют
1887	766993.39	1317392.43	данные отсутствуют	данные отсутствуют
1890	766977.2	1317430.24	данные отсутствуют	данные отсутствуют
Государственный регистратор				ФГИС ЕГРН
полное наименование должности			подпись	инициалы, фамилия

М.П.

Выписка из Единого государственного реестра недвижимости об объекте недвижимости
Сведения о частях земельного участка

Земельный участок				
(вид объекта недвижимости)				
Лист № _____ Раздела 4.2		Всего листов раздела 4.2 : _____		Всего разделов: _____
30.09.2021 № 99/2021/420849995				
Кадастровый номер:			02:17:000000:180(единое землепользование)	
Номер точки	Координаты, м		Описание закрепления на местности	Средняя квадратическая погрешность определения координат характерных точек границы части земельного участка, м
	X	Y		
1	2	3	4	5
1891	766978.95	1317427.21	данные отсутствуют	данные отсутствуют
1892	766978.96	1317427.17	данные отсутствуют	данные отсутствуют
1895	766973.11	1317401.31	данные отсутствуют	данные отсутствуют
1896	766973.08	1317401.28	данные отсутствуют	данные отсутствуют
1897	766973.03	1317401.27	данные отсутствуют	данные отсутствуют
1899	766964.22	1317404.69	данные отсутствуют	данные отсутствуют
1902	766947.3	1317392.59	данные отсутствуют	данные отсутствуют
1903	766947.3	1317392.57	данные отсутствуют	данные отсутствуют
1904	766943.41	1317375.52	данные отсутствуют	данные отсутствуют
1905	766943.4	1317375.5	данные отсутствуют	данные отсутствуют
1906	766943.36	1317375.46	данные отсутствуют	данные отсутствуют
1907	766926.32	1317367.66	данные отсутствуют	данные отсутствуют
1908	766926.28	1317367.65	данные отсутствуют	данные отсутствуют
1909	766926.24	1317367.66	данные отсутствуют	данные отсутствуют
1911	766898.11	1317368.18	данные отсутствуют	данные отсутствуют
1912	766898.59	1317355.09	данные отсутствуют	данные отсутствуют
1913	766898.59	1317355.07	данные отсутствуют	данные отсутствуют
Государственный регистратор				ФГИС ЕГРН
полное наименование должности			подпись	инициалы, фамилия

М.П.

Выписка из Единого государственного реестра недвижимости об объекте недвижимости

Сведения о частях земельного участка

Земельный участок				
(вид объекта недвижимости)				
Лист № _____ Раздела 4.2		Всего листов раздела 4.2 : _____		Всего разделов: _____
30.09.2021 № 99/2021/420849995				
Кадастровый номер:			02:17:000000:180(единое землепользование)	
Номер точки	Координаты, м		Описание закрепления на местности	Средняя квадратическая погрешность определения координат характерных точек границы части земельного участка, м
	X	Y		
1	2	3	4	5
1914	766894.7	1317339.96	данные отсутствуют	данные отсутствуют
1915	766894.69	1317339.94	данные отсутствуют	данные отсутствуют
1916	766894.66	1317339.9	данные отсутствуют	данные отсутствуют
1917	766894.63	1317339.89	данные отсутствуют	данные отсутствуют
1918	766877.58	1317335.03	данные отсутствуют	данные отсутствуют
1919	766877.56	1317335.03	данные отсутствуют	данные отсутствуют
1920	766863.43	1317335.51	данные отсутствуют	данные отсутствуют
1921	766863.41	1317335.51	данные отсутствуют	данные отсутствуют
1922	766856.1	1317336.97	данные отсутствуют	данные отсутствуют
1923	766856.08	1317336.98	данные отсутствуют	данные отсутствуют
1925	766852.82	1317340.5	данные отсутствуют	данные отсутствуют
1926	766844.17	1317340.11	данные отсутствуют	данные отсутствуют
1927	766850.18	1317368.18	данные отсутствуют	данные отсутствуют
1930	766837.78	1317371.44	данные отсутствуют	данные отсутствуют
1931	766837.74	1317371.43	данные отсутствуют	данные отсутствуют
1932	766837.69	1317371.44	данные отсутствуют	данные отсутствуют
1934	766822.12	1317378.2	данные отсутствуют	данные отсутствуют
Государственный регистратор				ФГИС ЕГРН
полное наименование должности			подпись	инициалы, фамилия

М.П.

Раздел 4.2

Выписка из Единого государственного реестра недвижимости об объекте недвижимости

Сведения о частях земельного участка

Земельный участок				
(вид объекта недвижимости)				
Лист № _____ Раздела 4.2		Всего листов раздела 4.2 : _____		Всего разделов: _____
30.09.2021 № 99/2021/420849995				
Кадастровый номер:			02:17:000000:180(единое землепользование)	
Номер точки	Координаты, м		Описание закрепления на местности	Средняя квадратическая погрешность определения координат характерных точек границы части земельного участка, м
	X	Y		
1	2	3	4	5
1935	766796.05	1317362.16	данные отсутствуют	данные отсутствуют
1936	766784.03	1317388.22	данные отсутствуют	данные отсутствуют
1939	766742.87	1317414.46	данные отсутствуют	данные отсутствуют
1940	766745.07	1317358.19	данные отсутствуют	данные отсутствуют
1941	766742.87	1317328.4	данные отсутствуют	данные отсутствуют
1942	766715.29	1317329.5	данные отсутствуют	данные отсутствуют
1943	766697.63	1317339.44	данные отсутствуют	данные отсутствуют
1944	766698.73	1317367.01	данные отсутствуют	данные отсутствуют
1945	766687.8	1317376.2	данные отсутствуют	данные отсутствуют
1946	766679.16	1317350.1	данные отсутствуют	данные отсутствуют
1947	766671.08	1317336.62	данные отсутствуют	данные отсутствуют
1948	766671.09	1317336.12	данные отсутствуют	данные отсутствуют
1949	766671.93	1317327.9	данные отсутствуют	данные отсутствуют
1950	766671.92	1317327.86	данные отсутствуют	данные отсутствуют
1951	766669.81	1317323.03	данные отсутствуют	данные отсутствуют
1952	766669.77	1317322.99	данные отсутствуют	данные отсутствуют
1953	766666.19	1317321.3	данные отсутствуют	данные отсутствуют
Государственный регистратор				ФГИС ЕГРН
полное наименование должности			подпись	инициалы, фамилия

М.П.

Выписка из Единого государственного реестра недвижимости об объекте недвижимости
Сведения о частях земельного участка

Земельный участок			
(вид объекта недвижимости)			
Лист №	Раздела 4.2	Всего листов раздела 4.2: ____	Всего разделов: ____
Всего листов выписки: ____			
30.09.2021 № 99/2021/420849995			
Кадастровый номер:		02:17:000000:180(единое землепользование)	

Номер точки	Координаты, м		Описание закрепления на местности	Средняя квадратическая погрешность определения координат характерных точек границы части земельного участка, м
	X	Y		
1	2	3	4	5
1954	766666.14	1317321.29	данные отсутствуют	данные отсутствуют
1959	766655.36	1317327.84	данные отсутствуют	данные отсутствуют
1960	766652.85	1317329.89	данные отсутствуют	данные отсутствуют
1961	766644.06	1317330.44	данные отсутствуют	данные отсутствуют
1962	766630.55	1317338.16	данные отсутствуют	данные отсутствуют
1963	766629.13	1317337.93	данные отсутствуют	данные отсутствуют
1964	766620.31	1317333.94	данные отсутствуют	данные отсутствуют
1970	766601.5	1317323.19	данные отсутствуют	данные отсутствуют
1971	766598.18	1317323.85	данные отсутствуют	данные отсутствуют
1972	766590.71	1317313.59	данные отсутствуют	данные отсутствуют
1973	766585.12	1317322.28	данные отсутствуют	данные отсутствуют
1974	766583.69	1317321.51	данные отсутствуют	данные отсутствуют
1975	766576.75	1317312.69	данные отсутствуют	данные отсутствуют
1976	766567.28	1317300.69	данные отсутствуют	данные отсутствуют
1977	766567.27	1317300.68	данные отсутствуют	данные отсутствуют
1978	766560.32	1317294.57	данные отсутствуют	данные отсутствуют
1979	766560.31	1317294.56	данные отсутствуют	данные отсутствуют

Государственный регистратор		ФГИС ЕГРН
полное наименование должности	подпись	инициалы, фамилия

М.П.

Раздел 4.2

Выписка из Единого государственного реестра недвижимости об объекте недвижимости
Сведения о частях земельного участка

Земельный участок			
(вид объекта недвижимости)			
Лист №	Раздела 4.2	Всего листов раздела 4.2: ____	Всего разделов: ____
Всего листов выписки: ____			
30.09.2021 № 99/2021/420849995			
Кадастровый номер:		02:17:000000:180(единое землепользование)	

Номер точки	Координаты, м		Описание закрепления на местности	Средняя квадратическая погрешность определения координат характерных точек границы части земельного участка, м
	X	Y		
1	2	3	4	5
1980	766560.27	1317294.55	данные отсутствуют	данные отсутствуют
1981	766546.59	1317292.25	данные отсутствуют	данные отсутствуют
1982	766537.79	1317288.89	данные отсутствуют	данные отсутствуют
1983	766529.59	1317277.76	данные отсутствуют	данные отсутствуют
1984	766529.57	1317277.74	данные отсутствуют	данные отсутствуют
1985	766519.04	1317270.14	данные отсутствуют	данные отсутствуют
1987	766505.52	1317269.29	данные отсутствуют	данные отсутствуют
1988	766505.47	1317269.3	данные отсутствуют	данные отсутствуют
1989	766498.1	1317273.94	данные отсутствуют	данные отсутствуют
1990	766498.07	1317273.97	данные отсутствуют	данные отсутствуют
1991	766491.55	1317284.91	данные отсутствуют	данные отсутствуют
1993	766475.97	1317299.08	данные отсутствуют	данные отсутствуют
1994	766475.57	1317298.15	данные отсутствуют	данные отсутствуют
1995	766455.93	1317292.53	данные отсутствуют	данные отсутствуют
1996	766453.58	1317296.94	данные отсутствуют	данные отсутствуют
1997	766444.31	1317289.95	данные отсутствуют	данные отсутствуют
1998	766444.3	1317289.94	данные отсутствуют	данные отсутствуют

Государственный регистратор		ФГИС ЕГРН
полное наименование должности	подпись	инициалы, фамилия

М.П.

Сведения о частях земельного участка

Земельный участок				
(вид объекта недвижимости)				
Лист № _____ Раздела 4.2		Всего листов раздела 4.2 : _____		Всего разделов: _____
30.09.2021 № 99/2021/420849995				
Кадастровый номер:			02:17:000000:180(единое землепользование)	
Номер точки	Координаты, м		Описание закрепления на местности	Средняя квадратическая погрешность определения координат характерных точек границы части земельного участка, м
	X	Y		
1	2	3	4	5
1999	766415.65	1317275.62	данные отсутствуют	данные отсутствуют
2000	766400.07	1317269.3	данные отсутствуют	данные отсутствуют
2001	766400.05	1317269.29	данные отсутствуют	данные отсутствуют
2002	766391.41	1317268.66	данные отсутствуют	данные отсутствуют
2003	766391.37	1317268.67	данные отсутствуют	данные отсутствуют
2004	766385.47	1317271.62	данные отсутствуют	данные отсутствуют
2005	766385.44	1317271.64	данные отсутствуют	данные отсутствуют
2006	766384.46	1317272.9	данные отсутствуют	данные отсутствуют
2007	766384.31	1317272.87	данные отсутствуют	данные отсутствуют
2008	766364.66	1317285.51	данные отсутствуют	данные отсутствуют
2009	766359.24	1317288.06	данные отсутствуют	данные отсутствуют
2010	766353.16	1317282.37	данные отсутствуют	данные отсутствуют
2014	766343.27	1317257.77	данные отсутствуют	данные отсутствуют
2015	766343.24	1317257.74	данные отсутствуют	данные отсутствуют
2020	766331.42	1317243.61	данные отсутствуют	данные отсутствуют
2021	766313.56	1317219.8	данные отсутствуют	данные отсутствуют
2022	766306.42	1317157.89	данные отсутствуют	данные отсутствуют
Государственный регистратор				ФГИС ЕГРН
полное наименование должности			подпись	инициалы, фамилия

М.П.

Раздел 4.2

Сведения о частях земельного участка

Земельный участок				
(вид объекта недвижимости)				
Лист № _____ Раздела 4.2		Всего листов раздела 4.2 : _____		Всего разделов: _____
30.09.2021 № 99/2021/420849995				
Кадастровый номер:			02:17:000000:180(единое землепользование)	
Номер точки	Координаты, м		Описание закрепления на местности	Средняя квадратическая погрешность определения координат характерных точек границы части земельного участка, м
	X	Y		
1	2	3	4	5
2023	766245.7	1317138.84	данные отсутствуют	данные отсутствуют
2024	766202.83	1317125.74	данные отсутствуют	данные отсутствуют
2025	766187.36	1317141.22	данные отсутствуют	данные отсутствуют
2026	766160.11	1317146.67	данные отсутствуют	данные отсутствуют
2027	766156.74	1317141.02	данные отсутствуют	данные отсутствуют
2028	766148.43	1317126.31	данные отсутствуют	данные отсутствуют
2029	766148.42	1317126.29	данные отсутствуют	данные отсутствуют
2030	766143.25	1317120.45	данные отсутствуют	данные отсутствуют
2031	766143.23	1317120.43	данные отсутствуют	данные отсутствуют
2032	766143.2	1317120.42	данные отсутствуют	данные отсутствуют
2033	766123.86	1317116.75	данные отсутствуют	данные отсутствуют
2034	766117.11	1317109.07	данные отсутствуют	данные отсутствуют
2035	766130.21	1317068.59	данные отсутствуют	данные отсутствуют
2258	768104.58	1317040.37	данные отсутствуют	данные отсутствуют
2270	768021.99	1317055.04	данные отсутствуют	данные отсутствуют
2271	768020.38	1317053.01	данные отсутствуют	данные отсутствуют
2272	768020.35	1317052.99	данные отсутствуют	данные отсутствуют
Государственный регистратор				ФГИС ЕГРН
полное наименование должности			подпись	инициалы, фамилия

М.П.

Сведения о частях земельного участка

Земельный участок				
(вид объекта недвижимости)				
Лист № _____ Раздела 4.2		Всего листов раздела 4.2 : _____		Всего разделов: _____
30.09.2021 № 99/2021/420849995				
Кадастровый номер:			02:17:000000:180(единое землепользование)	
Номер точки	Координаты, м		Описание закрепления на местности	Средняя квадратическая погрешность определения координат характерных точек границы части земельного участка, м
	X	Y		
1	2	3	4	5
2273	768017.75	1317051.6	данные отсутствуют	данные отсутствуют
2326	765827.8	1317224.56	данные отсутствуют	данные отсутствуют
2327	765786.12	1317253.13	данные отсутствуют	данные отсутствуют
2328	765759.22	1317255.2	данные отсутствуют	данные отсутствуют
2531	763993.23	1316944.4	данные отсутствуют	данные отсутствуют
2532	763992.38	1316952.06	данные отсутствуют	данные отсутствуют
2533	763972.68	1316991.47	данные отсутствуют	данные отсутствуют
2534	763948.34	1316979.88	данные отсутствуют	данные отсутствуют
2535	763925.16	1316991.47	данные отсутствуют	данные отсутствуют
2536	763919.36	1317004.22	данные отсутствуют	данные отсутствуют
2537	763888.07	1317001.9	данные отсутствуют	данные отсутствуют
2538	763880.92	1317007.41	данные отсутствуют	данные отсутствуют
2542	763859.13	1317020.87	данные отсутствуют	данные отсутствуют
2543	763859.11	1317020.89	данные отсутствуют	данные отсутствуют
2544	763859.1	1317020.93	данные отсутствуют	данные отсутствуют
2545	763859.11	1317020.98	данные отсутствуют	данные отсутствуют
2546	763860.47	1317023.19	данные отсутствуют	данные отсутствуют
Государственный регистратор				ФГИС ЕГРН
полное наименование должности			подпись	инициалы, фамилия

М.П.

Раздел 4.2

Сведения о частях земельного участка

Земельный участок				
(вид объекта недвижимости)				
Лист № _____ Раздела 4.2		Всего листов раздела 4.2 : _____		Всего разделов: _____
30.09.2021 № 99/2021/420849995				
Кадастровый номер:			02:17:000000:180(единое землепользование)	
Номер точки	Координаты, м		Описание закрепления на местности	Средняя квадратическая погрешность определения координат характерных точек границы части земельного участка, м
	X	Y		
1	2	3	4	5
2547	763847.5	1317033.19	данные отсутствуют	данные отсутствуют
2548	763819.69	1317063.33	данные отсутствуют	данные отсутствуют
2549	763806.94	1317103.9	данные отсутствуют	данные отсутствуют
2551	763828.96	1317132.87	данные отсутствуют	данные отсутствуют
2552	763793.03	1317131.71	данные отсутствуют	данные отсутствуют
2553	763771.01	1317114.33	данные отсутствуют	данные отсутствуют
2554	763747.82	1317084.19	данные отсутствуют	данные отсутствуют
2555	763731.6	1317091.15	данные отсутствуют	данные отсутствуют
2556	763754.78	1317116.65	данные отсутствуют	данные отсутствуют
2557	763749.76	1317129.55	данные отсутствуют	данные отсутствуют
2558	763743.42	1317131.62	данные отсутствуют	данные отсутствуют
2559	763728.12	1317103.9	данные отсутствуют	данные отсутствуют
2560	763701.46	1317093.47	данные отсутствуют	данные отсутствуют
2561	763701.46	1317109.69	данные отсутствуют	данные отсутствуют
2562	763704.09	1317125.1	данные отсутствуют	данные отсутствуют
2563	763697.51	1317122.16	данные отсутствуют	данные отсутствуют
2564	763697.47	1317122.15	данные отсутствуют	данные отсутствуют
Государственный регистратор				ФГИС ЕГРН
полное наименование должности			подпись	инициалы, фамилия

М.П.

Выписка из Единого государственного реестра недвижимости об объекте недвижимости

Сведения о частях земельного участка

Земельный участок				
(вид объекта недвижимости)				
Лист № _____ Раздела 4.2		Всего листов раздела 4.2 : _____		Всего разделов: _____
30.09.2021 № 99/2021/420849995				
Кадастровый номер:			02:17:000000:180(единое землепользование)	
Номер точки	Координаты, м		Описание закрепления на местности	Средняя квадратическая погрешность определения координат характерных точек границы части земельного участка, м
	X	Y		
1	2	3	4	5
2565	763678.71	1317123.13	данные отсутствуют	данные отсутствуют
2566	763678.69	1317123.13	данные отсутствуют	данные отсутствуют
2567	763658.49	1317128.68	данные отсутствуют	данные отсутствуют
2568	763634.09	1317128.68	данные отсутствуют	данные отсутствуют
2569	763626.63	1317098.86	данные отсутствуют	данные отсутствуют
2570	763627.41	1317096.46	данные отсутствуют	данные отсутствуют
2571	763627.41	1317096.42	данные отсутствуют	данные отсутствуют
2572	763626.44	1317082.77	данные отсутствуют	данные отсутствуют
2573	763626.43	1317082.74	данные отсутствуют	данные отсутствуют
2574	763626.4	1317082.7	данные отсутствуют	данные отсутствуют
2575	763626.36	1317082.69	данные отсутствуют	данные отсутствуют
2576	763611.73	1317081.25	данные отсутствуют	данные отсутствуют
2577	763611.7	1317081.25	данные отсутствуют	данные отсутствуют
2578	763599.28	1317084.89	данные отсутствуют	данные отсутствуют
2579	763599.27	1317084.9	данные отсутствуют	данные отсутствуют
2580	763599.23	1317084.95	данные отсутствуют	данные отсутствуют
2583	763588.7	1317109.51	данные отсутствуют	данные отсутствуют
Государственный регистратор				ФГИС ЕГРН
полное наименование должности			подпись	инициалы, фамилия

М.П.

Раздел 4.2

Выписка из Единого государственного реестра недвижимости об объекте недвижимости

Сведения о частях земельного участка

Земельный участок				
(вид объекта недвижимости)				
Лист № _____ Раздела 4.2		Всего листов раздела 4.2 : _____		Всего разделов: _____
30.09.2021 № 99/2021/420849995				
Кадастровый номер:			02:17:000000:180(единое землепользование)	
Номер точки	Координаты, м		Описание закрепления на местности	Средняя квадратическая погрешность определения координат характерных точек границы части земельного участка, м
	X	Y		
1	2	3	4	5
2585	763550.48	1317141.09	данные отсутствуют	данные отсутствуют
2586	763550.02	1317141.15	данные отсутствуют	данные отсутствуют
2587	763517.96	1317140.05	данные отсутствуют	данные отсутствуют
2588	763495.06	1317130.89	данные отсутствуют	данные отсутствуют
2589	763488.05	1317138.44	данные отсутствуют	данные отсутствуют
2590	763475.84	1317137.75	данные отсутствуют	данные отсутствуют
2591	763440.05	1317130.68	данные отсутствуют	данные отсутствуют
2592	763440.03	1317130.68	данные отсутствуют	данные отсутствуют
2594	763416.36	1317139.46	данные отсутствуют	данные отсутствуют
2595	763416.32	1317139.5	данные отсутствуют	данные отсутствуют
2596	763406.47	1317158.97	данные отсутствуют	данные отсутствуют
2597	763402.38	1317161.78	данные отсутствуют	данные отсутствуют
2598	763391.35	1317194.88	данные отсутствуют	данные отсутствуют
2599	763393.55	1317212.54	данные отсутствуют	данные отсутствуют
2611	763933.27	1316795.59	данные отсутствуют	данные отсутствуют
2612	763955.3	1316825.72	данные отсутствуют	данные отсутствуют
2613	763954.14	1316869.77	данные отсутствуют	данные отсутствуют
Государственный регистратор				ФГИС ЕГРН
полное наименование должности			подпись	инициалы, фамилия

М.П.

Выписка из Единого государственного реестра недвижимости об объекте недвижимости
Сведения о частях земельного участка

Земельный участок			
(вид объекта недвижимости)			
Лист №	Раздела 4.2	Всего листов раздела 4.2: ____	Всего разделов: ____
Всего листов выписки: ____			
30.09.2021 № 99/2021/420849995			
Кадастровый номер:		02:17:000000:180(единое землепользование)	

Номер точки	Координаты, м		Описание закрепления на местности	Средняя квадратическая погрешность определения координат характерных точек границы части земельного участка, м
	X	Y		
1	2	3	4	5
2614	763941.39	1316905.7	данные отсутствуют	данные отсутствуют
2615	764012.09	1316887.15	данные отсутствуют	данные отсутствуют
2616	764049.18	1316887.15	данные отсутствуют	данные отсутствуют
2617	764056.13	1316902.22	данные отсутствуют	данные отсутствуют
2618	764030.63	1316902.22	данные отсутствуют	данные отсутствуют
2619	764002.82	1316903.38	данные отсутствуют	данные отсутствуют
2909	762626.99	1318285.36	данные отсутствуют	данные отсутствуют
2910	762623.16	1318235.54	данные отсутствуют	данные отсутствуют
2911	762682.56	1318200.41	данные отсутствуют	данные отсутствуют
2912	762667.23	1318164.65	данные отсутствуют	данные отсутствуют
2913	762678.72	1318144.85	данные отсутствуют	данные отсутствуют
2914	762792.41	1318098.86	данные отсутствуют	данные отсутствуют
2915	762849.26	1318073.95	данные отсутствуют	данные отсутствуют
2916	762828.18	1318032.43	данные отсутствуют	данные отсутствуют
2917	762800.08	1317999.22	данные отсутствуют	данные отсутствуют
2918	762804.55	1317953.87	данные отсутствуют	данные отсутствуют
2919	762812.21	1317893.2	данные отсутствуют	данные отсутствуют
Государственный регистратор				ФГИС ЕГРН
полное наименование должности			подпись	инициалы, фамилия

М.П.

Выписка из Единого государственного реестра недвижимости об объекте недвижимости
Сведения о частях земельного участка

Земельный участок			
(вид объекта недвижимости)			
Лист №	Раздела 4.2	Всего листов раздела 4.2: ____	Всего разделов: ____
Всего листов выписки: ____			
30.09.2021 № 99/2021/420849995			
Кадастровый номер:		02:17:000000:180(единое землепользование)	

Номер точки	Координаты, м		Описание закрепления на местности	Средняя квадратическая погрешность определения координат характерных точек границы части земельного участка, м
	X	Y		
1	2	3	4	5
2920	762813.46	1317889.31	данные отсутствуют	данные отсутствуют
2921	762808.77	1317890.03	данные отсутствуют	данные отсутствуют
2922	762781.5	1317910.45	данные отсутствуют	данные отсутствуют
2923	762781.46	1317910.47	данные отсутствуют	данные отсутствуют
2924	762758.07	1317913.49	данные отсутствуют	данные отсутствуют
2925	762735.53	1317936.65	данные отсутствуют	данные отсутствуют
2926	762714.65	1317966.15	данные отсутствуют	данные отсутствуют
2927	762714.63	1317966.18	данные отсутствуют	данные отсутствуют
2928	762714.59	1317966.19	данные отсутствуют	данные отсутствуют
2929	762705.64	1317967.36	данные отсутствуют	данные отсутствуют
2930	762699.69	1317973.47	данные отсутствуют	данные отсутствуют
2931	762683.95	1317975.65	данные отсутствуют	данные отсутствуют
2932	762648.44	1318016.92	данные отсутствуют	данные отсутствуют
2933	762648.42	1318016.94	данные отсутствуют	данные отсутствуют
2934	762602.08	1318042.29	данные отсутствуют	данные отсутствуют
2945	762459.79	1318215.46	данные отсутствуют	данные отсутствуют
2946	762459.78	1318215.5	данные отсутствуют	данные отсутствуют
Государственный регистратор				ФГИС ЕГРН
полное наименование должности			подпись	инициалы, фамилия

М.П.

Выписка из Единого государственного реестра недвижимости об объекте недвижимости

Сведения о частях земельного участка

Земельный участок				
(вид объекта недвижимости)				
Лист № _____ Раздела 4.2		Всего листов раздела 4.2 : _____		Всего разделов: _____
30.09.2021 № 99/2021/420849995				
Кадастровый номер:			02:17:000000:180(единое землепользование)	
Номер точки	Координаты, м		Описание закрепления на местности	Средняя квадратическая погрешность определения координат характерных точек границы части земельного участка, м
	X	Y		
1	2	3	4	5
2947	762432.2	1318259.64	данные отсутствуют	данные отсутствуют
2948	762420.06	1318292.73	данные отсутствуют	данные отсутствуют
2949	762411.24	1318325.81	данные отсутствуют	данные отсутствуют
2950	762411.23	1318325.84	данные отсутствуют	данные отсутствуют
2951	762392.48	1318356.74	данные отсутствуют	данные отсутствуют
2952	762392.45	1318356.77	данные отсутствуют	данные отсутствуют
2953	762363.74	1318371.12	данные отсутствуют	данные отсутствуют
2954	762363.73	1318371.13	данные отсутствуют	данные отсутствуют
2955	762362.49	1318371.54	данные отсутствуют	данные отсутствуют
2956	762348.54	1318378.6	данные отсутствуют	данные отсутствуют
2957	762323.26	1318387.03	данные отсутствуют	данные отсутствуют
2958	762313.04	1318421.8	данные отсутствуют	данные отсутствуют
2959	762314.14	1318453.79	данные отсутствуют	данные отсутствуют
2960	762314.13	1318453.84	данные отсутствуют	данные отсутствуют
2961	762298.8	1318474.99	данные отсутствуют	данные отсутствуют
2962	762298.78	1318475.02	данные отсутствуют	данные отсутствуют
2963	762298.74	1318475.03	данные отсутствуют	данные отсутствуют
Государственный регистратор				ФГИС ЕГРН
полное наименование должности			подпись	инициалы, фамилия

М.П.

Раздел 4.2

Выписка из Единого государственного реестра недвижимости об объекте недвижимости

Сведения о частях земельного участка

Земельный участок				
(вид объекта недвижимости)				
Лист № _____ Раздела 4.2		Всего листов раздела 4.2 : _____		Всего разделов: _____
30.09.2021 № 99/2021/420849995				
Кадастровый номер:			02:17:000000:180(единое землепользование)	
Номер точки	Координаты, м		Описание закрепления на местности	Средняя квадратическая погрешность определения координат характерных точек границы части земельного участка, м
	X	Y		
1	2	3	4	5
2964	762297.24	1318475.18	данные отсутствуют	данные отсутствуют
2965	762296.12	1318482.68	данные отсутствуют	данные отсутствуют
2966	762295.72	1318483.34	данные отсутствуют	данные отсутствуют
2967	762257.42	1318485.45	данные отсутствуют	данные отсутствуют
2968	762249.02	1318491.38	данные отсутствуют	данные отсутствуют
2969	762215.91	1318524.46	данные отсутствуют	данные отсутствуют
2970	762215.9	1318524.48	данные отсутствуют	данные отсутствуют
2971	762197.17	1318536.6	данные отсутствуют	данные отсутствуют
2972	762183.93	1318567.48	данные отсутствуют	данные отсутствуют
2973	762183.92	1318567.5	данные отсутствуют	данные отсутствуют
2974	762159.01	1318598.73	данные отсутствуют	данные отсутствуют
2975	762158.99	1318598.75	данные отсутствуют	данные отсутствуют
2976	762158.95	1318598.76	данные отсутствуют	данные отсутствуют
2977	762134.88	1318602.35	данные отсутствуют	данные отсутствуют
2978	762122.99	1318612.02	данные отсутствуют	данные отсутствуют
2979	762129.5	1318647.87	данные отсутствуют	данные отсутствуют
2980	762129.38	1318648.57	данные отсутствуют	данные отсутствуют
Государственный регистратор				ФГИС ЕГРН
полное наименование должности			подпись	инициалы, фамилия

М.П.

Выписка из Единого государственного реестра недвижимости об объекте недвижимости
Сведения о частях земельного участка

Земельный участок				
(вид объекта недвижимости)				
Лист № _____ Раздела 4.2		Всего листов раздела 4.2 : _____		Всего разделов: _____
30.09.2021 № 99/2021/420849995				
Кадастровый номер:			02:17:000000:180(единое землепользование)	
Номер точки	Координаты, м		Описание закрепления на местности	Средняя квадратическая погрешность определения координат характерных точек границы части земельного участка, м
	X	Y		
1	2	3	4	5
2981	762128.8	1318649.01	данные отсутствуют	данные отсутствуют
2982	762077.83	1318642.44	данные отсутствуют	данные отсутствуют
2983	762055.6	1318648.38	данные отсутствуют	данные отсутствуют
2984	762031.64	1318672.33	данные отсутствуют	данные отсутствуют
2985	762031.63	1318672.35	данные отсутствуют	данные отсутствуют
2990	761978.92	1318699.66	данные отсутствуют	данные отсутствуют
2991	761978.15	1318699.73	данные отсутствуют	данные отсутствуют
2992	761946.57	1318689.89	данные отсутствуют	данные отсутствуют
2993	761943.36	1318692.18	данные отсутствуют	данные отсутствуют
2994	761943.31	1318692.2	данные отсутствуют	данные отсутствуют
2995	761943.29	1318692.2	данные отсутствуют	данные отсутствуют
2996	761939.96	1318691.28	данные отсутствуют	данные отсутствуют
2997	761928.28	1318699.59	данные отсутствуют	данные отсутствуют
2998	761927.6	1318699.77	данные отсутствуют	данные отсутствуют
2999	761890.21	1318689.44	данные отсутствуют	данные отсутствуют
3000	761884.53	1318692.93	данные отсутствуют	данные отсутствуют
3001	761868.71	1318709.79	данные отсутствуют	данные отсутствуют
Государственный регистратор				ФГИС ЕГРН
полное наименование должности			подпись	инициалы, фамилия

М.П.

Раздел 4.2

Выписка из Единого государственного реестра недвижимости об объекте недвижимости
Сведения о частях земельного участка

Земельный участок				
(вид объекта недвижимости)				
Лист № _____ Раздела 4.2		Всего листов раздела 4.2 : _____		Всего разделов: _____
30.09.2021 № 99/2021/420849995				
Кадастровый номер:			02:17:000000:180(единое землепользование)	
Номер точки	Координаты, м		Описание закрепления на местности	Средняя квадратическая погрешность определения координат характерных точек границы части земельного участка, м
	X	Y		
1	2	3	4	5
3002	761850.71	1318742.92	данные отсутствуют	данные отсутствуют
3003	761850.68	1318742.96	данные отсутствуют	данные отсутствуют
3004	761850.65	1318742.97	данные отсутствуют	данные отсутствуют
3005	761838.78	1318746.21	данные отсутствуют	данные отсутствуют
3006	761835.82	1318750.15	данные отсутствуют	данные отсутствуют
3007	761811.01	1318757.14	данные отсутствуют	данные отсутствуют
3008	761810.27	1318757.06	данные отсутствуют	данные отсутствуют
3009	761770.41	1318726.07	данные отсутствуют	данные отсутствуют
3010	761754.78	1318692.82	данные отсутствуют	данные отсутствуют
3011	761715.27	1318662.1	данные отсутствуют	данные отсутствуют
3012	761693.33	1318646.73	данные отсутствуют	данные отсутствуют
3013	761658.23	1318635.79	данные отсутствуют	данные отсутствуют
3016	761588.12	1318674.51	данные отсутствуют	данные отсутствуют
3017	761588.11	1318674.52	данные отсутствуют	данные отсутствуют
3018	761563.83	1318727.48	данные отсутствуют	данные отсутствуют
3019	761563.8	1318727.51	данные отсутствуют	данные отсутствуют
3020	761526.28	1318753.99	данные отсутствуют	данные отсутствуют
Государственный регистратор				ФГИС ЕГРН
полное наименование должности			подпись	инициалы, фамилия

М.П.

Выписка из Единого государственного реестра недвижимости об объекте недвижимости

Сведения о частях земельного участка

Земельный участок				
(вид объекта недвижимости)				
Лист № _____ Раздела 4.2		Всего листов раздела 4.2 : _____		Всего разделов: _____
30.09.2021 № 99/2021/420849995				
Кадастровый номер:			02:17:000000:180(единое землепользование)	
Номер точки	Координаты, м		Описание закрепления на местности	Средняя квадратическая погрешность определения координат характерных точек границы части земельного участка, м
	X	Y		
1	2	3	4	5
3021	761526.25	1318754.01	данные отсутствуют	данные отсутствуют
3022	761519.81	1318755.3	данные отсутствуют	данные отсутствуют
3023	761511.2	1318761.41	данные отсутствуют	данные отсутствуют
3024	761444.7	1318774.78	данные отсутствуют	данные отсутствуют
3025	761382.1	1318798.72	данные отсутствуют	данные отсутствуют
3026	761343.13	1318835.64	данные отсутствуют	данные отсутствуют
3027	761343.12	1318835.65	данные отсутствуют	данные отсутствуют
3028	761305.61	1318857.71	данные отсутствуют	данные отсутствуют
3029	761305.59	1318857.72	данные отсутствуют	данные отсутствуют
3030	761299.84	1318859.64	данные отсутствуют	данные отсутствуют
3031	761290.46	1318865.16	данные отсутствуют	данные отсутствуют
3321	764949.31	1317301.92	данные отсутствуют	данные отсутствуют
3322	764927.24	1317277.64	данные отсутствуют	данные отсутствуют
3323	764900.77	1317263.3	данные отсутствуют	данные отсутствуют
3324	764869.87	1317247.85	данные отсутствуют	данные отсутствуют
3325	764862.15	1317229.09	данные отсутствуют	данные отсутствуют
3326	764830.15	1317216.96	данные отсутствуют	данные отсутствуют
Государственный регистратор				ФГИС ЕГРН
полное наименование должности			подпись	инициалы, фамилия

М.П.

Раздел 4.2

Выписка из Единого государственного реестра недвижимости об объекте недвижимости

Сведения о частях земельного участка

Земельный участок				
(вид объекта недвижимости)				
Лист № _____ Раздела 4.2		Всего листов раздела 4.2 : _____		Всего разделов: _____
30.09.2021 № 99/2021/420849995				
Кадастровый номер:			02:17:000000:180(единое землепользование)	
Номер точки	Координаты, м		Описание закрепления на местности	Средняя квадратическая погрешность определения координат характерных точек границы части земельного участка, м
	X	Y		
1	2	3	4	5
3327	764773.88	1317197.1	данные отсутствуют	данные отсутствуют
3328	764748.5	1317181.64	данные отсутствуют	данные отсутствуют
3329	764724.23	1317165.1	данные отсутствуют	данные отсутствуют
3331	764683.4	1317123.17	данные отсутствуют	данные отсутствуют
3332	764694.43	1317097.79	данные отсутствуют	данные отсутствуют
3333	764705.47	1317080.14	данные отсутствуют	данные отсутствуют
3335	764675.68	1317050.35	данные отсутствуют	данные отсутствуют
3336	764658.6	1317047.43	данные отсутствуют	данные отсутствуют
3338	764656.7	1317008.53	данные отсутствуют	данные отсутствуют
3339	764656.7	1316972.73	данные отсутствуют	данные отсутствуют
3355	764238.74	1316817.53	данные отсутствуют	данные отсутствуют
3356	764184.66	1316813.12	данные отсутствуют	данные отсутствуют
3357	764149.36	1316804.29	данные отсутствуют	данные отсутствуют
3358	764118.47	1316798.77	данные отсутствуют	данные отсутствуют
3359	764085.36	1316786.64	данные отсутствуют	данные отсутствуют
3360	764058.88	1316793.26	данные отсутствуют	данные отсутствуют
3361	764052.19	1316795.49	данные отсутствуют	данные отсутствуют
Государственный регистратор				ФГИС ЕГРН
полное наименование должности			подпись	инициалы, фамилия

М.П.

Сведения о частях земельного участка

Земельный участок			
(вид объекта недвижимости)			
Лист №	Раздела 4.2	Всего листов раздела 4.2: ____	Всего разделов: ____
Всего листов выписки: ____			
30.09.2021 № 99/2021/420849995			
Кадастровый номер:		02:17:000000:180(единое землепользование)	

Номер точки	Координаты, м		Описание закрепления на местности	Средняя квадратическая погрешность определения координат характерных точек границы части земельного участка, м
	X	Y		
1	2	3	4	5
3362	764039.39	1316806.86	данные отсутствуют	данные отсутствуют
3363	764040.12	1316820.84	данные отсутствуют	данные отсутствуют
3370	764069.92	1316867.18	данные отсутствуют	данные отсутствуют
3372	764073.31	1316882.02	данные отсутствуют	данные отсутствуют
3373	764073.35	1316882.06	данные отсутствуют	данные отсутствуют
3374	764073.36	1316882.1	данные отсутствуют	данные отсутствуют
3375	764073.35	1316882.15	данные отсутствуют	данные отсутствуют
3376	764073.34	1316882.16	данные отсутствуют	данные отсутствуют
3378	764074.33	1316891.46	данные отсутствуют	данные отсутствуют
3379	764068.81	1316901.39	данные отсутствуют	данные отсутствуют
3380	764070.68	1316915.12	данные отсутствуют	данные отсутствуют
3381	764079.19	1316924.42	данные отсутствуют	данные отсутствуют
3382	764079.2	1316924.44	данные отсутствуют	данные отсутствуют
3383	764079.21	1316924.48	данные отсутствуют	данные отсутствуют
3384	764079.2	1316924.52	данные отсутствуют	данные отсутствуют
3385	764079.19	1316924.54	данные отсутствуют	данные отсутствуют
3386	764067.5	1316938.17	данные отсутствуют	данные отсутствуют
Государственный регистратор				ФГИС ЕГРН
полное наименование должности			подпись	инициалы, фамилия

М.П.

Раздел 4.2

Сведения о частях земельного участка

Земельный участок			
(вид объекта недвижимости)			
Лист №	Раздела 4.2	Всего листов раздела 4.2: ____	Всего разделов: ____
Всего листов выписки: ____			
30.09.2021 № 99/2021/420849995			
Кадастровый номер:		02:17:000000:180(единое землепользование)	

Номер точки	Координаты, м		Описание закрепления на местности	Средняя квадратическая погрешность определения координат характерных точек границы части земельного участка, м
	X	Y		
1	2	3	4	5
3387	764067.48	1316938.19	данные отсутствуют	данные отсутствуют
3388	764067.43	1316938.2	данные отсутствуют	данные отсутствуют
3389	764067.39	1316938.19	данные отсутствуют	данные отсутствуют
3390	764032.8	1316920.18	данные отсутствуют	данные отсутствуют
3391	764032.79	1316920.17	данные отсутствуют	данные отсутствуют
3392	764026.99	1316915.95	данные отсутствуют	данные отсутствуют
3393	764008.13	1316920.14	данные отсутствуют	данные отсутствуют
3394	763997.09	1316930.07	данные отсутствуют	данные отсутствуют
3395	764007.35	1316946.19	данные отсутствуют	данные отсутствуют
3396	764009.69	1316945.83	данные отсутствуют	данные отсутствуют
3397	764009.75	1316945.84	данные отсутствуют	данные отсутствуют
3398	764009.78	1316945.87	данные отсутствуют	данные отсутствуют
3399	764017.09	1316958.53	данные отсутствуют	данные отсутствуют
3400	764017.1	1316958.58	данные отсутствуют	данные отсутствуют
3401	764017.1	1316974.66	данные отсутствуют	данные отсутствуют
3402	764017.09	1316974.7	данные отсутствуют	данные отсутствуют
3403	764017.07	1316974.73	данные отсутствуют	данные отсутствуют
Государственный регистратор				ФГИС ЕГРН
полное наименование должности			подпись	инициалы, фамилия

М.П.

Выписка из Единого государственного реестра недвижимости об объекте недвижимости

Сведения о частях земельного участка

Земельный участок				
(вид объекта недвижимости)				
Лист № _____ Раздела 4.2		Всего листов раздела 4.2 : _____		Всего разделов: _____
30.09.2021 № 99/2021/420849995				
Кадастровый номер:			02:17:000000:180(единое землепользование)	
Номер точки	Координаты, м		Описание закрепления на местности	Средняя квадратическая погрешность определения координат характерных точек границы части земельного участка, м
	X	Y		
1	2	3	4	5
3404	763992.71	1316993.72	данные отсутствуют	данные отсутствуют
3405	763992.7	1316993.73	данные отсутствуют	данные отсутствуют
3406	763992.67	1316993.74	данные отсутствуют	данные отсутствуют
3407	763978.96	1316997.6	данные отсутствуют	данные отсутствуют
3408	763977.23	1317001.79	данные отсутствуют	данные отсутствуют
3409	763971.72	1317013.94	данные отсутствуют	данные отсутствуют
3411	763979.44	1317059.18	данные отсутствуют	данные отсутствуют
3412	763955.17	1317081.24	данные отсутствуют	данные отсутствуют
3413	763955.17	1317095.58	данные отсутствуют	данные отсутствуют
3414	763944.13	1317118.75	данные отсутствуют	данные отсутствуют
3415	763934.2	1317126.48	данные отсутствуют	данные отсутствуют
3416	763918.75	1317155.16	данные отсутствуют	данные отсутствуют
3417	763902.2	1317150.75	данные отсутствуют	данные отсутствуют
3418	763859.18	1317144.13	данные отсутствуют	данные отсутствуют
3419	763830.49	1317146.34	данные отсутствуют	данные отсутствуют
3420	763773.11	1317139.71	данные отсутствуют	данные отсутствуют
3421	763742.22	1317150.75	данные отсутствуют	данные отсутствуют
Государственный регистратор				ФГИС ЕГРН
полное наименование должности			подпись	инициалы, фамилия

М.П.

Раздел 4.2

Выписка из Единого государственного реестра недвижимости об объекте недвижимости

Сведения о частях земельного участка

Земельный участок				
(вид объекта недвижимости)				
Лист № _____ Раздела 4.2		Всего листов раздела 4.2 : _____		Всего разделов: _____
30.09.2021 № 99/2021/420849995				
Кадастровый номер:			02:17:000000:180(единое землепользование)	
Номер точки	Координаты, м		Описание закрепления на местности	Средняя квадратическая погрешность определения координат характерных точек границы части земельного участка, м
	X	Y		
1	2	3	4	5
3422	763704.7	1317128.68	данные отсутствуют	данные отсутствуют
3423	763659.2	1317128.68	данные отсутствуют	данные отсутствуют
3424	763656.58	1317129.4	данные отсутствуют	данные отсутствуют
3425	763639.77	1317134.76	данные отсутствуют	данные отсутствуют
3426	763639.74	1317134.76	данные отсутствуют	данные отсутствуют
3431	763615.07	1317145.27	данные отсутствуют	данные отсутствуют
3433	763692.99	1317150.38	данные отсутствуют	данные отсутствуют
3434	763724.29	1317152.3	данные отсутствуют	данные отсутствуют
3435	763738.34	1317161.88	данные отсутствуют	данные отсутствуют
3436	763778.58	1317162.52	данные отсутствуют	данные отсутствуют
3437	763841.17	1317164.43	данные отсутствуют	данные отсутствуют
3438	763843.73	1317176.57	данные отсутствуют	данные отсутствуют
3439	763848.84	1317210.42	данные отсутствуют	данные отсутствуют
3440	763865.44	1317209.14	данные отсутствуют	данные отсутствуют
3441	763864.16	1317188.7	данные отсутствуют	данные отсутствуют
3442	763878.85	1317187.43	данные отсутствуют	данные отсутствуют
3443	763898.02	1317175.29	данные отсутствуют	данные отсутствуют
Государственный регистратор				ФГИС ЕГРН
полное наименование должности			подпись	инициалы, фамилия

М.П.

Сведения о частях земельного участка

Земельный участок				
(вид объекта недвижимости)				
Лист № _____ Раздела 4.2		Всего листов раздела 4.2 : _____		Всего разделов: _____
30.09.2021 № 99/2021/420849995				
Кадастровый номер:			02:17:000000:180(единое землепользование)	
Номер точки	Координаты, м		Описание закрепления на местности	Средняя квадратическая погрешность определения координат характерных точек границы части земельного участка, м
	X	Y		
1	2	3	4	5
3444	763919.73	1317186.15	данные отсутствуют	данные отсутствуют
3447	763975.94	1317117.17	данные отсутствуют	данные отсутствуют
3448	763975.3	1317096.73	данные отсутствуют	данные отсутствуют
3449	763981.05	1317088.43	данные отсутствуют	данные отсутствуют
3450	763981.69	1317073.74	данные отсутствуют	данные отсутствуют
3451	763993.82	1317064.15	данные отсутствуют	данные отсутствуют
3452	763998.93	1317039.88	данные отсутствуют	данные отсутствуют
3453	763993.82	1317027.75	данные отсутствуют	данные отсутствуют
3454	764019.37	1317015.61	данные отсутствуют	данные отсутствуют
3455	764027.04	1317006.67	данные отсутствуют	данные отсутствуют
3456	764038.53	1316982.4	данные отсутствуют	данные отсутствуют
3457	764031.51	1316957.49	данные отсутствуют	данные отсутствуют
3458	764030.87	1316947.27	данные отсутствуют	данные отсутствуют
3459	764030.23	1316938.33	данные отсутствуют	данные отсутствуют
3460	764052.58	1316940.88	данные отсутствуют	данные отсутствуют
3461	764059.61	1316944.08	данные отсутствуют	данные отсутствуют
3462	764081.33	1316947.91	данные отсутствуют	данные отсутствуют
Государственный регистратор				ФГИС ЕГРН
полное наименование должности			подпись	инициалы, фамилия

М.П.

Раздел 4.2

Сведения о частях земельного участка

Земельный участок				
(вид объекта недвижимости)				
Лист № _____ Раздела 4.2		Всего листов раздела 4.2 : _____		Всего разделов: _____
30.09.2021 № 99/2021/420849995				
Кадастровый номер:			02:17:000000:180(единое землепользование)	
Номер точки	Координаты, м		Описание закрепления на местности	Средняя квадратическая погрешность определения координат характерных точек границы части земельного участка, м
	X	Y		
1	2	3	4	5
3463	764096.02	1316931.94	данные отсутствуют	данные отсутствуют
3464	764094.1	1316898.09	данные отсутствуют	данные отсутствуют
3465	764087.71	1316877.65	данные отсутствуют	данные отсутствуют
3466	764074.94	1316857.21	данные отсутствуют	данные отсутствуют
3467	764064.72	1316832.94	данные отсутствуют	данные отсутствуют
3469	764059.61	1316811.23	данные отсутствуют	данные отсутствуют
3470	764074.3	1316813.14	данные отсутствуют	данные отсутствуют
3471	764087.07	1316814.42	данные отсутствуют	данные отсутствуют
3472	764097.93	1316823.36	данные отсутствуют	данные отсутствуют
3473	764097.93	1316838.05	данные отсутствуют	данные отсутствуют
3474	764110.07	1316835.5	данные отсутствуют	данные отсутствуют
3475	764109.43	1316825.28	данные отсутствуют	данные отсутствуют
3477	764134.34	1316808.03	данные отсутствуют	данные отсутствуют
3478	764143.92	1316816.34	данные отсутствуют	данные отсутствуют
3479	764157.33	1316824.64	данные отсутствуют	данные отсутствуют
3480	764166.27	1316812.5	данные отсутствуют	данные отсутствуют
3481	764179.05	1316818.89	данные отсутствуют	данные отсутствуют
Государственный регистратор				ФГИС ЕГРН
полное наименование должности			подпись	инициалы, фамилия

М.П.

Выписка из Единого государственного реестра недвижимости об объекте недвижимости

Сведения о частях земельного участка

Земельный участок				
(вид объекта недвижимости)				
Лист № _____ Раздела 4.2		Всего листов раздела 4.2 : _____		Всего разделов: _____
30.09.2021 № 99/2021/420849995				
Кадастровый номер:			02:17:000000:180(единое землепользование)	
Номер точки	Координаты, м		Описание закрепления на местности	Средняя квадратическая погрешность определения координат характерных точек границы части земельного участка, м
	X	Y		
1	2	3	4	5
3482	764216.73	1316819.53	данные отсутствуют	данные отсутствуют
3483	764225.03	1316824.64	данные отсутствуют	данные отсутствуют
3484	764234.61	1316829.11	данные отсутствуют	данные отсутствуют
3485	764240.36	1316828.47	данные отсутствуют	данные отсутствуют
3486	764244.2	1316835.5	данные отсутствуют	данные отсутствуют
3487	764249.31	1316846.99	данные отсутствуют	данные отсутствуют
3488	764257.61	1316858.49	данные отсутствуют	данные отсутствуют
3489	764262.08	1316865.52	данные отсутствуют	данные отсутствуют
3490	764258.25	1316876.38	данные отсутствуют	данные отсутствуют
3491	764251.22	1316876.38	данные отсутствуют	данные отсутствуют
3492	764251.22	1316881.48	данные отсутствуют	данные отсутствуют
3493	764263.36	1316884.04	данные отсутствуют	данные отсутствуют
3494	764251.86	1316899.37	данные отсутствуют	данные отсутствуют
3495	764241.64	1316910.23	данные отсутствуют	данные отсутствуют
3496	764239.72	1316928.11	данные отсутствуют	данные отсутствуют
3497	764237.81	1316935.77	данные отсутствуют	данные отсутствуют
3498	764279.32	1316931.3	данные отсутствуют	данные отсутствуют
Государственный регистратор				ФГИС ЕГРН
полное наименование должности			подпись	инициалы, фамилия

М.П.

Раздел 4.2

Выписка из Единого государственного реестра недвижимости об объекте недвижимости

Сведения о частях земельного участка

Земельный участок				
(вид объекта недвижимости)				
Лист № _____ Раздела 4.2		Всего листов раздела 4.2 : _____		Всего разделов: _____
30.09.2021 № 99/2021/420849995				
Кадастровый номер:			02:17:000000:180(единое землепользование)	
Номер точки	Координаты, м		Описание закрепления на местности	Средняя квадратическая погрешность определения координат характерных точек границы части земельного участка, м
	X	Y		
1	2	3	4	5
3499	764292.74	1316931.3	данные отсутствуют	данные отсутствуют
3500	764313.81	1316931.94	данные отсутствуют	данные отсутствуют
3501	764324.67	1316912.14	данные отсутствуют	данные отсутствуют
3502	764332.92	1316911.53	данные отсутствуют	данные отсутствуют
3503	764320.18	1316897.28	данные отсутствуют	данные отсутствуют
3504	764301.7	1316893.88	данные отсутствуют	данные отсутствуют
3505	764301.68	1316893.87	данные отсутствуют	данные отсутствуют
3506	764301.64	1316893.84	данные отсутствуют	данные отсутствуют
3508	764286.19	1316883.74	данные отсутствуют	данные отсутствуют
3509	764270.73	1316871.6	данные отсутствуют	данные отсутствуют
3510	764267.52	1316863.03	данные отсутствуют	данные отсутствуют
3511	764264.65	1316861.23	данные отсутствуют	данные отсутствуют
3512	764264.62	1316861.19	данные отсутствуют	данные отсутствуют
3513	764257.32	1316848.54	данные отсутствуют	данные отсутствуют
3514	764257.31	1316848.5	данные отсутствуют	данные отсутствуют
6091	764978.38	1317311.66	данные отсутствуют	данные отсутствуют
6091	764978.38	1317311.66	данные отсутствуют	данные отсутствуют
Государственный регистратор				ФГИС ЕГРН
полное наименование должности			подпись	инициалы, фамилия

М.П.

Выписка из Единого государственного реестра недвижимости об объекте недвижимости
Сведения о частях земельного участка

Земельный участок				
(вид объекта недвижимости)				
Лист № _____ Раздела 4.2		Всего листов раздела 4.2 : _____		Всего разделов: _____
30.09.2021 № 99/2021/420849995				
Кадастровый номер:			02:17:000000:180(единое землепользование)	
Номер точки	Координаты, м		Описание закрепления на местности	Средняя квадратическая погрешность определения координат характерных точек границы части земельного участка, м
	X	Y		
1	2	3	4	5
6092	764972	1317315.61	данные отсутствуют	данные отсутствуют
6093	764709.87	1317157.61	данные отсутствуют	данные отсутствуют
6094	764712.37	1317155.69	данные отсутствуют	данные отсутствуют
6095	764716.72	1317155.05	данные отсутствуют	данные отсутствуют
6096	764727.25	1317152.18	данные отсутствуют	данные отсутствуют
6097	764732.01	1317152.45	данные отсутствуют	данные отсутствуют
6098	764734.21	1317156.84	данные отсутствуют	данные отсутствуют
6099	764736.33	1317161.69	данные отсутствуют	данные отсутствуют
6100	764742.92	1317169.44	данные отсутствуют	данные отсутствуют
6101	764750.79	1317169.81	данные отсутствуют	данные отсутствуют
6102	764757.61	1317164.85	данные отсутствуют	данные отсутствуют
6103	764761.68	1317164.58	данные отсутствуют	данные отсутствуют
6104	764767.99	1317167.59	данные отсутствуют	данные отсутствуют
6105	764777.27	1317175.28	данные отсутствуют	данные отсутствуют
6106	764801.05	1317180.82	данные отсутствуют	данные отсутствуют
6107	764812.27	1317183.46	данные отсутствуют	данные отсутствуют
6108	764820.39	1317182.83	данные отсутствуют	данные отсутствуют
Государственный регистратор				ФГИС ЕГРН
полное наименование должности			подпись	инициалы, фамилия

М.П.

Выписка из Единого государственного реестра недвижимости об объекте недвижимости
Сведения о частях земельного участка

Земельный участок				
(вид объекта недвижимости)				
Лист № _____ Раздела 4.2		Всего листов раздела 4.2 : _____		Всего разделов: _____
30.09.2021 № 99/2021/420849995				
Кадастровый номер:			02:17:000000:180(единое землепользование)	
Номер точки	Координаты, м		Описание закрепления на местности	Средняя квадратическая погрешность определения координат характерных точек границы части земельного участка, м
	X	Y		
1	2	3	4	5
6109	764829.76	1317186.68	данные отсутствуют	данные отсутствуют
6110	764838.16	1317188.55	данные отсутствуют	данные отсутствуют
6111	764842.97	1317193.06	данные отсутствуют	данные отсутствуют
6112	764847.65	1317199.62	данные отсутствуют	данные отсутствуют
6113	764852.36	1317212.21	данные отсутствуют	данные отсутствуют
6114	764862.95	1317226.08	данные отсутствуют	данные отсутствуют
6115	764870.45	1317232.68	данные отсутствуют	данные отсутствуют
6116	764881.18	1317233.01	данные отсутствуют	данные отсутствуют
6117	764892.69	1317233.96	данные отсутствуют	данные отсутствуют
6118	764903.93	1317237.71	данные отсутствуют	данные отсутствуют
6119	764913.74	1317246.35	данные отсутствуют	данные отсутствуют
6120	764923.56	1317244.75	данные отсутствуют	данные отсутствуют
6121	764928.7	1317240.83	данные отсутствуют	данные отсутствуют
6122	764932.67	1317240.83	данные отсутствуют	данные отсутствуют
6123	764935.56	1317244.57	данные отсутствуют	данные отсутствуют
6124	764944.74	1317254.7	данные отсутствуют	данные отсутствуют
6125	764947.19	1317265.64	данные отсутствуют	данные отсутствуют
Государственный регистратор				ФГИС ЕГРН
полное наименование должности			подпись	инициалы, фамилия

М.П.

Выписка из Единого государственного реестра недвижимости об объекте недвижимости

Сведения о частях земельного участка

Земельный участок				
(вид объекта недвижимости)				
Лист № _____ Раздела 4.2		Всего листов раздела 4.2 : _____		Всего разделов: _____
30.09.2021 № 99/2021/420849995				
Кадастровый номер:			02:17:000000:180(единое землепользование)	
Номер точки	Координаты, м		Описание закрепления на местности	Средняя квадратическая погрешность определения координат характерных точек границы части земельного участка, м
	X	Y		
1	2	3	4	5
6126	764953.3	1317274	данные отсутствуют	данные отсутствуют
6127	764955.69	1317278.77	данные отсутствуют	данные отсутствуют
6128	764955.38	1317287.43	данные отсутствуют	данные отсутствуют
6129	764956.81	1317295.82	данные отсутствуют	данные отсутствуют
6130	764966.24	1317304.85	данные отсутствуют	данные отсутствуют
6131	761280.65	1318868.44	данные отсутствуют	данные отсутствуют
6131	761280.65	1318868.44	данные отсутствуют	данные отсутствуют
6132	761374.56	1318805.87	данные отсутствуют	данные отсутствуют
6133	761411.12	1318799.39	данные отсутствуют	данные отсутствуют
6134	761465.72	1318781.19	данные отсутствуют	данные отсутствуют
6135	761490.42	1318778.59	данные отсутствуют	данные отсутствуют
6136	761532.97	1318771.38	данные отсутствуют	данные отсутствуют
6137	761578.23	1318758.24	данные отсутствуют	данные отсутствуют
6138	761616.43	1318738.16	данные отсутствуют	данные отсутствуют
6139	761641.12	1318735.55	данные отсутствуют	данные отсутствуют
6140	761686.05	1318724.48	данные отсутствуют	данные отсутствуют
6141	761734.74	1318716.03	данные отсутствуют	данные отсутствуют
Государственный регистратор				ФГИС ЕГРН
полное наименование должности			подпись	инициалы, фамилия

М.П.

Раздел 4.2

Выписка из Единого государственного реестра недвижимости об объекте недвижимости

Сведения о частях земельного участка

Земельный участок				
(вид объекта недвижимости)				
Лист № _____ Раздела 4.2		Всего листов раздела 4.2 : _____		Всего разделов: _____
30.09.2021 № 99/2021/420849995				
Кадастровый номер:			02:17:000000:180(единое землепользование)	
Номер точки	Координаты, м		Описание закрепления на местности	Средняя квадратическая погрешность определения координат характерных точек границы части земельного участка, м
	X	Y		
1	2	3	4	5
6142	761766.15	1318717.01	данные отсутствуют	данные отсутствуют
6143	761857.87	1318729.75	данные отсутствуют	данные отсутствуют
6144	761889.61	1318716.61	данные отсутствуют	данные отсутствуют
6145	761921.38	1318708.18	данные отсутствуют	данные отсутствуют
6146	761969.5	1318700.38	данные отсутствуют	данные отсутствуют
6147	761977.5	1318699.53	данные отсутствуют	данные отсутствуют
6148	761979.6	1318699.3	данные отсутствуют	данные отсутствуют
6149	761991.88	1318697.99	данные отсутствуют	данные отсутствуют
6150	762001.65	1318688.2	данные отсутствуют	данные отсутствуют
6151	762313.65	1318439.51	данные отсутствуют	данные отсутствуют
6152	762317.72	1318436.04	данные отсутствуют	данные отсутствуют
6153	762333.86	1318423.12	данные отсутствуют	данные отсутствуют
6154	762353.25	1318414.07	данные отсутствуют	данные отсутствуют
6155	762379.31	1318401.7	данные отсутствуют	данные отсутствуют
6156	762402.54	1318391.63	данные отсутствуют	данные отсутствуют
6157	762419.8	1318374.9	данные отсутствуют	данные отсутствуют
6158	762428.93	1318356.01	данные отсутствуют	данные отсутствуют
Государственный регистратор				ФГИС ЕГРН
полное наименование должности			подпись	инициалы, фамилия

М.П.

Сведения о частях земельного участка

Земельный участок				
(вид объекта недвижимости)				
Лист № _____ Раздела 4.2		Всего листов раздела 4.2 : _____		Всего разделов: _____
30.09.2021 № 99/2021/420849995				
Кадастровый номер:			02:17:000000:180(единое землепользование)	
Номер точки	Координаты, м		Описание закрепления на местности	Средняя квадратическая погрешность определения координат характерных точек границы части земельного участка, м
	X	Y		
1	2	3	4	5
6159	762438.57	1318336.72	данные отсутствуют	данные отсутствуют
6160	762456.88	1318320.29	данные отсутствуют	данные отсутствуют
6161	762469.15	1318300.91	данные отсутствуют	данные отсутствуют
6162	762485.75	1318285.58	данные отсутствуют	данные отсутствуют
6163	762511.65	1318275.23	данные отсутствуют	данные отсутствуют
6164	762542.83	1318260.93	данные отсутствуют	данные отсутствуют
6165	762561.97	1318255.6	данные отсутствуют	данные отсутствуют
6166	762576.93	1318246.42	данные отсутствуют	данные отсутствуют
6167	762582.71	1318232.93	данные отсутствуют	данные отсутствуют
6168	762591.66	1318222.07	данные отсутствуют	данные отсутствуют
6169	762617.65	1318196.08	данные отсутствуют	данные отсутствуют
6170	762633.98	1318181.71	данные отсутствуют	данные отсутствуют
6171	762655.05	1318160.59	данные отсутствуют	данные отсутствуют
6172	762670.91	1318135.23	данные отсутствуют	данные отсутствуют
6173	762674.14	1318113.93	данные отсутствуют	данные отсутствуют
6174	762679.23	1318102.62	данные отсутствуют	данные отсутствуют
6175	762687.52	1318107.59	данные отсутствуют	данные отсутствуют
Государственный регистратор				ФГИС ЕГРН
полное наименование должности			подпись	инициалы, фамилия

М.П.

Раздел 4.2

Сведения о частях земельного участка

Земельный участок				
(вид объекта недвижимости)				
Лист № _____ Раздела 4.2		Всего листов раздела 4.2 : _____		Всего разделов: _____
30.09.2021 № 99/2021/420849995				
Кадастровый номер:			02:17:000000:180(единое землепользование)	
Номер точки	Координаты, м		Описание закрепления на местности	Средняя квадратическая погрешность определения координат характерных точек границы части земельного участка, м
	X	Y		
1	2	3	4	5
6176	762698.97	1318114.99	данные отсутствуют	данные отсутствуют
6177	762713.62	1318112.49	данные отсутствуют	данные отсутствуют
6178	762729.49	1318092.55	данные отсутствуют	данные отсутствуют
6179	762739.07	1318068.93	данные отсутствуют	данные отсутствуют
6180	762751.4	1318062.15	данные отсутствуют	данные отсутствуют
6181	762770.83	1318059.55	данные отсутствуют	данные отсутствуют
6182	762782.12	1318056.35	данные отсутствуют	данные отсутствуют
6183	762791.99	1318042.52	данные отсутствуют	данные отсутствуют
6184	762798.69	1318029.89	данные отсутствуют	данные отсутствуют
6185	762797.67	1318023.19	данные отсутствуют	данные отсутствуют
6186	762792.39	1318017.27	данные отсутствуют	данные отсутствуют
6187	762783.25	1318008.12	данные отсутствуют	данные отсутствуют
6188	762767	1317992.53	данные отсутствуют	данные отсутствуют
6189	762751.77	1317974.72	данные отсутствуют	данные отсутствуют
6190	762743.39	1317968.92	данные отсутствуют	данные отсутствуют
6191	762732.61	1317958.77	данные отсутствуют	данные отсутствуют
6192	762727.69	1317947.72	данные отсутствуют	данные отсутствуют
Государственный регистратор				ФГИС ЕГРН
полное наименование должности			подпись	инициалы, фамилия

М.П.

Выписка из Единого государственного реестра недвижимости об объекте недвижимости

Сведения о частях земельного участка

Земельный участок				
(вид объекта недвижимости)				
Лист № _____ Раздела 4.2		Всего листов раздела 4.2 : _____		Всего разделов: _____
30.09.2021 № 99/2021/420849995				
Кадастровый номер:			02:17:000000:180(единое землепользование)	
Номер точки	Координаты, м		Описание закрепления на местности	Средняя квадратическая погрешность определения координат характерных точек границы части земельного участка, м
	X	Y		
1	2	3	4	5
6193	762787.47	1317905.98	данные отсутствуют	данные отсутствуют
6194	762787.67	1317906.05	данные отсутствуют	данные отсутствуют
6195	762796.33	1317904.31	данные отсутствуют	данные отсутствуют
6196	762803.34	1317896.91	данные отсутствуют	данные отсутствуют
6197	762806.8	1317891.51	данные отсутствуют	данные отсутствуют
6198	762636.34	1318326.5	данные отсутствуют	данные отсутствуют
6199	762632.34	1318329.67	данные отсутствуют	данные отсутствуют
6200	762614.27	1318340.83	данные отсутствуют	данные отсутствуют
6201	762599.53	1318348.28	данные отсутствуют	данные отсутствуют
6202	762577.3	1318355.14	данные отсутствуют	данные отсутствуют
6203	762553.34	1318366.13	данные отсутствуют	данные отсутствуют
6204	762536.66	1318380.58	данные отсутствуют	данные отсутствуют
6205	762525.65	1318392.89	данные отсутствуют	данные отсутствуют
6206	762509.84	1318418.42	данные отсутствуют	данные отсутствуют
6207	762501.44	1318432.64	данные отсутствуют	данные отсутствуют
6208	762490.83	1318445.29	данные отсутствуют	данные отсутствуют
6209	762472.14	1318463.43	данные отсутствуют	данные отсутствуют
Государственный регистратор				ФГИС ЕГРН
полное наименование должности			подпись	инициалы, фамилия

М.П.

Раздел 4.2

Выписка из Единого государственного реестра недвижимости об объекте недвижимости

Сведения о частях земельного участка

Земельный участок				
(вид объекта недвижимости)				
Лист № _____ Раздела 4.2		Всего листов раздела 4.2 : _____		Всего разделов: _____
30.09.2021 № 99/2021/420849995				
Кадастровый номер:			02:17:000000:180(единое землепользование)	
Номер точки	Координаты, м		Описание закрепления на местности	Средняя квадратическая погрешность определения координат характерных точек границы части земельного участка, м
	X	Y		
1	2	3	4	5
6210	762459.37	1318473.91	данные отсутствуют	данные отсутствуют
6211	762445.05	1318482.14	данные отсутствуют	данные отсутствуют
6212	762420.65	1318492.77	данные отсутствуют	данные отсутствуют
6213	762396.13	1318504.41	данные отсутствуют	данные отсутствуют
6214	762381.42	1318513.14	данные отсутствуют	данные отсутствуют
6215	762360.44	1318531.02	данные отсутствуют	данные отсутствуют
6216	762347.03	1318540.66	данные отсутствуют	данные отсутствуют
6217	762332.21	1318547.96	данные отсутствуют	данные отсутствуют
6218	762313.52	1318561.51	данные отсутствуют	данные отсутствуют
6219	762278.95	1318585.53	данные отсутствуют	данные отсутствуют
6220	762264.51	1318593.83	данные отсутствуют	данные отсутствуют
6221	762249.62	1318600.8	данные отсутствуют	данные отсутствуют
6222	762234.13	1318606.54	данные отсутствуют	данные отсутствуют
6223	762219.4	1318609.52	данные отсутствуют	данные отсутствуют
6224	762207.98	1318628.02	данные отсутствуют	данные отсутствуют
6225	762197.11	1318640.45	данные отсутствуют	данные отсутствуют
6226	762184.34	1318650.93	данные отсутствуют	данные отсутствуют
Государственный регистратор				ФГИС ЕГРН
полное наименование должности			подпись	инициалы, фамилия

М.П.

Сведения о частях земельного участка

Земельный участок				
(вид объекта недвижимости)				
Лист № _____ Раздела 4.2		Всего листов раздела 4.2 : _____		Всего разделов: _____
30.09.2021 № 99/2021/420849995				
Кадастровый номер:			02:17:000000:180(единое землепользование)	
Номер точки	Координаты, м		Описание закрепления на местности	Средняя квадратическая погрешность определения координат характерных точек границы части земельного участка, м
	X	Y		
1	2	3	4	5
6227	762162.65	1318664.03	данные отсутствуют	данные отсутствуют
6228	762142.4	1318676.37	данные отсутствуют	данные отсутствуют
6229	762122.01	1318687.57	данные отсутствуют	данные отсутствуют
6230	762106.33	1318714.5	данные отсутствуют	данные отсутствуют
6231	762088.32	1318740.78	данные отсутствуют	данные отсутствуют
6232	762077.17	1318754.09	данные отсутствуют	данные отсутствуют
6233	762062.66	1318768.63	данные отсутствуют	данные отсутствуют
6234	762050.07	1318779.31	данные отсутствуют	данные отсутствуют
6235	762035.89	1318787.78	данные отсутствуют	данные отсутствуют
6236	762020.51	1318793.8	данные отсутствуют	данные отсутствуют
6237	762004.35	1318797.21	данные отсутствуют	данные отсутствуют
6238	761982.82	1318799.53	данные отсутствуют	данные отсутствуют
6239	761942.25	1318806.1	данные отсутствуют	данные отсутствуют
6240	761921.69	1318811.56	данные отсутствуют	данные отсутствуют
6241	761890.13	1318824.62	данные отсутствуют	данные отсутствуют
6242	761861.42	1318834.67	данные отсутствуют	данные отсутствуют
6243	761845.4	1318838.71	данные отсутствуют	данные отсутствуют
Государственный регистратор				ФГИС ЕГРН
полное наименование должности			подпись	инициалы, фамилия

М.П.

Раздел 4.2

Сведения о частях земельного участка

Земельный участок				
(вид объекта недвижимости)				
Лист № _____ Раздела 4.2		Всего листов раздела 4.2 : _____		Всего разделов: _____
30.09.2021 № 99/2021/420849995				
Кадастровый номер:			02:17:000000:180(единое землепользование)	
Номер точки	Координаты, м		Описание закрепления на местности	Средняя квадратическая погрешность определения координат характерных точек границы части земельного участка, м
	X	Y		
1	2	3	4	5
6244	761828.94	1318840.07	данные отсутствуют	данные отсутствуют
6245	761812.49	1318838.7	данные отсутствуют	данные отсутствуют
6246	761790.01	1318834.06	данные отсутствуют	данные отсутствуют
6247	761774.18	1318829.34	данные отсутствуют	данные отсутствуют
6248	761749.24	1318816.53	данные отсутствуют	данные отсутствуют
6249	761706.59	1318822.41	данные отсутствуют	данные отсутствуют
6250	761665.04	1318832.65	данные отсутствуют	данные отсутствуют
6251	761646	1318835.59	данные отсутствуют	данные отсутствуют
6252	761624.76	1318846.76	данные отсутствуют	данные отсутствуют
6253	761606.11	1318854.27	данные отсутствуют	данные отсутствуют
6254	761560.85	1318867.41	данные отсутствуют	данные отсутствуют
6255	761507.13	1318877.18	данные отсутствуют	данные отсутствуют
6256	761487.02	1318879.5	данные отсутствуют	данные отсутствуют
6257	761442.74	1318894.26	данные отсутствуют	данные отсутствуют
6258	761384.02	1318905.75	данные отсутствуют	данные отсутствуют
6259	761367.58	1318907.28	данные отсутствуют	данные отсутствуют
6260	761351.11	1318906.08	данные отсутствуют	данные отсутствуют
Государственный регистратор				ФГИС ЕГРН
полное наименование должности			подпись	инициалы, фамилия

М.П.

Выписка из Единого государственного реестра недвижимости об объекте недвижимости

Сведения о частях земельного участка

Земельный участок				
(вид объекта недвижимости)				
Лист № _____ Раздела 4.2		Всего листов раздела 4.2 : _____		Всего разделов: _____
30.09.2021 № 99/2021/420849995				
Кадастровый номер:			02:17:000000:180(единое землепользование)	
Номер точки	Координаты, м		Описание закрепления на местности	Средняя квадратическая погрешность определения координат характерных точек границы части земельного участка, м
	X	Y		
1	2	3	4	5
6261	761335.06	1318902.18	данные отсутствуют	данные отсутствуют
6262	761319.87	1318895.7	данные отсутствуют	данные отсутствуют
6263	761282.5	1318870.1	данные отсутствуют	данные отсутствуют
6264	761986.1	1318695.86	данные отсутствуют	данные отсутствуют
6264	761986.1	1318695.86	данные отсутствуют	данные отсутствуют
6265	761993.38	1318692	данные отсутствуют	данные отсутствуют
6266	761993.57	1318692.06	данные отсутствуют	данные отсутствуют
6267	761990.14	1318695.49	данные отсутствуют	данные отсутствуют
6268	761860.14	1318725.56	данные отсутствуют	данные отсутствуют
6268	761860.14	1318725.56	данные отсутствуют	данные отсутствуют
6269	761970.33	1318697.29	данные отсутствуют	данные отсутствуют
6270	761969.07	1318697.41	данные отсутствуют	данные отсутствуют
6271	761920.69	1318705.26	данные отсутствуют	данные отсутствуют
6272	761888.56	1318713.8	данные отсутствуют	данные отсутствуют
6273	761378.51	1318802.12	данные отсутствуют	данные отсутствуют
6273	761378.51	1318802.12	данные отсутствуют	данные отсутствуют
6274	761599.46	1318636.68	данные отсутствуют	данные отсутствуют
Государственный регистратор				ФГИС ЕГРН
полное наименование должности			подпись	инициалы, фамилия

М.П.

Раздел 4.2

Выписка из Единого государственного реестра недвижимости об объекте недвижимости

Сведения о частях земельного участка

Земельный участок				
(вид объекта недвижимости)				
Лист № _____ Раздела 4.2		Всего листов раздела 4.2 : _____		Всего разделов: _____
30.09.2021 № 99/2021/420849995				
Кадастровый номер:			02:17:000000:180(единое землепользование)	
Номер точки	Координаты, м		Описание закрепления на местности	Средняя квадратическая погрешность определения координат характерных точек границы части земельного участка, м
	X	Y		
1	2	3	4	5
6275	761600.03	1318636.54	данные отсутствуют	данные отсутствуют
6276	761623.02	1318633.93	данные отсутствуют	данные отсутствуют
6277	761635.39	1318630.88	данные отсутствуют	данные отсутствуют
6278	761764.72	1318713.97	данные отсутствуют	данные отсутствуют
6279	761734.37	1318713.05	данные отсутствуют	данные отсутствуют
6280	761685.38	1318721.55	данные отсутствуют	данные отсутствуют
6281	761640.5	1318732.61	данные отсутствуют	данные отсутствуют
6282	761615.29	1318735.37	данные отсутствуют	данные отсутствуют
6283	761576.97	1318755.51	данные отсутствуют	данные отсутствуют
6284	761532.22	1318768.48	данные отсутствуют	данные отсутствуют
6285	761489.97	1318775.62	данные отсутствуют	данные отсутствуют
6286	761464.93	1318778.3	данные отсутствуют	данные отсутствуют
6287	761410.28	1318796.51	данные отсутствуют	данные отсутствуют
6288	762792.52	1317902.2	данные отсутствуют	данные отсутствуют
6288	762792.52	1317902.2	данные отсутствуют	данные отсутствуют
6289	762798.35	1317897.83	данные отсутствуют	данные отсутствуют
6290	762794.5	1317901.87	данные отсутствуют	данные отсутствуют
Государственный регистратор				ФГИС ЕГРН
полное наименование должности			подпись	инициалы, фамилия

М.П.

Выписка из Единого государственного реестра недвижимости об объекте недвижимости
Сведения о частях земельного участка

Земельный участок			
(вид объекта недвижимости)			
Лист №	Раздела 4.2	Всего листов раздела 4.2: ____	Всего разделов: ____
Всего листов выписки: ____			
30.09.2021 № 99/2021/420849995			
Кадастровый номер:		02:17:000000:180(единое землепользование)	

Номер точки	Координаты, м		Описание закрепления на местности	Средняя квадратическая погрешность определения координат характерных точек границы части земельного участка, м
	X	Y		
1	2	3	4	5
6291	762313.52	1318435.68	данные отсутствуют	данные отсутствуют
6291	762313.52	1318435.68	данные отсутствуют	данные отсутствуют
6292	762460.67	1318184.76	данные отсутствуют	данные отсутствуют
6293	762470.85	1318180.63	данные отсутствуют	данные отсутствуют
6294	762500	1318167.26	данные отсутствуют	данные отсутствуют
6295	762511.96	1318156.83	данные отсутствуют	данные отсутствуют
6296	762544.84	1318123.23	данные отсутствуют	данные отсутствуют
6297	762563.43	1318106.59	данные отсутствуют	данные отсутствуют
6298	762573.92	1318090.14	данные отсутствуют	данные отсутствуют
6299	762579.06	1318074.45	данные отсутствуют	данные отсутствуют
6300	762585.83	1318059.19	данные отсутствуют	данные отсутствуют
6301	762588.14	1318054.98	данные отсутствуют	данные отсутствуют
6302	762725.69	1317950.55	данные отсутствуют	данные отсутствуют
6303	762730.33	1317960.75	данные отсутствуют	данные отсутствуют
6304	762741.59	1317971.32	данные отсутствуют	данные отсутствуют
6305	762749.91	1317977.07	данные отсутствуют	данные отсутствуют
6306	762764.87	1317994.64	данные отсутствуют	данные отсутствуют
Государственный регистратор				ФГИС ЕГРН
полное наименование должности		подпись		инициалы, фамилия

М.П.

Выписка из Единого государственного реестра недвижимости об объекте недвижимости
Сведения о частях земельного участка

Земельный участок			
(вид объекта недвижимости)			
Лист №	Раздела 4.2	Всего листов раздела 4.2: ____	Всего разделов: ____
Всего листов выписки: ____			
30.09.2021 № 99/2021/420849995			
Кадастровый номер:		02:17:000000:180(единое землепользование)	

Номер точки	Координаты, м		Описание закрепления на местности	Средняя квадратическая погрешность определения координат характерных точек границы части земельного участка, м
	X	Y		
1	2	3	4	5
6307	762781.16	1318010.27	данные отсутствуют	данные отсутствуют
6308	762790.24	1318019.36	данные отсутствуют	данные отсутствуют
6309	762795.11	1318024.83	данные отсутствуют	данные отсутствуют
6310	762795.66	1318029.75	данные отсутствуют	данные отсутствуют
6311	762789.41	1318040.99	данные отсутствуют	данные отсутствуют
6312	762780	1318054.16	данные отсутствуют	данные отсутствуют
6313	762770.19	1318056.61	данные отсутствуют	данные отсутствуют
6314	762750.2	1318059.39	данные отсутствуют	данные отсутствуют
6315	762736.49	1318067.31	данные отсутствуют	данные отсутствуют
6316	762726.79	1318091.22	данные отсутствуют	данные отсутствуют
6317	762711.65	1318110.15	данные отсутствуют	данные отсутствуют
6318	762699.13	1318111.93	данные отсутствуют	данные отсутствуют
6319	762689.1	1318105.04	данные отсутствуют	данные отсутствуют
6320	762679.06	1318099.05	данные отсутствуют	данные отсутствуют
6321	762677.19	1318099.84	данные отсутствуют	данные отсутствуют
6322	762671.21	1318113.28	данные отсутствуют	данные отсутствуют
6323	762667.99	1318134.47	данные отсутствуют	данные отсутствуют
Государственный регистратор				ФГИС ЕГРН
полное наименование должности		подпись		инициалы, фамилия

М.П.

Сведения о частях земельного участка

Земельный участок			
(вид объекта недвижимости)			
Лист №	Раздела 4.2	Всего листов раздела 4.2 : ____	Всего разделов: ____
Всего листов выписки: ____			
30.09.2021 № 99/2021/420849995			
Кадастровый номер:		02:17:000000:180(единое землепользование)	

Номер точки	Координаты, м		Описание закрепления на местности	Средняя квадратическая погрешность определения координат характерных точек границы части земельного участка, м
	X	Y		
1	2	3	4	5
6324	762652.6	1318158.85	данные отсутствуют	данные отсутствуют
6325	762631.89	1318179.56	данные отсутствуют	данные отсутствуют
6326	762615.56	1318193.93	данные отсутствуют	данные отсутствуют
6327	762589.39	1318220.11	данные отсутствуют	данные отсутствуют
6328	762580.04	1318231.55	данные отсутствуют	данные отсутствуют
6329	762574.36	1318244.79	данные отсутствуют	данные отсутствуют
6330	762560.62	1318252.92	данные отсутствуют	данные отсутствуют
6331	762541.68	1318258.16	данные отсутствуют	данные отсутствуют
6332	762510.43	1318272.49	данные отсутствуют	данные отсутствуют
6333	762483.92	1318283.19	данные отсутствуют	данные отсутствуют
6334	762466.72	1318299.14	данные отсутствуют	данные отсутствуют
6335	762454.45	1318318.51	данные отсутствуют	данные отсутствуют
6336	762436.02	1318335.12	данные отсутствуют	данные отсутствуют
6337	762426.23	1318354.7	данные отсутствуют	данные отсутствуют
6338	762417.22	1318373.36	данные отсутствуют	данные отсутствуют
6339	762400.66	1318389.28	данные отсутствуют	данные отсутствуют
6340	762378.05	1318398.97	данные отсутствуют	данные отсутствуют
Государственный регистратор				ФГИС ЕГРН
полное наименование должности			подпись	инициалы, фамилия

М.П.

Раздел 4.2

Выписка из Единого государственного реестра недвижимости об объекте недвижимости

Сведения о частях земельного участка

Земельный участок			
(вид объекта недвижимости)			
Лист №	Раздела 4.2	Всего листов раздела 4.2 : ____	Всего разделов: ____
Всего листов выписки: ____			
30.09.2021 № 99/2021/420849995			
Кадастровый номер:		02:17:000000:180(единое землепользование)	

Номер точки	Координаты, м		Описание закрепления на местности	Средняя квадратическая погрешность определения координат характерных точек границы части земельного участка, м
	X	Y		
1	2	3	4	5
6341	762351.97	1318411.35	данные отсутствуют	данные отсутствуют
6342	762332.12	1318420.67	данные отсутствуют	данные отсутствуют
6343	762315.79	1318433.74	данные отсутствуют	данные отсутствуют
6344	764281.55	1316880.09	данные отсутствуют	данные отсутствуют
6344	764281.55	1316880.09	данные отсутствуют	данные отсутствуют
6345	764296.13	1316886.32	данные отсутствуют	данные отсутствуют
6346	764292.49	1316887.05	данные отсутствуют	данные отсутствуют
6347	764289.49	1316885.57	данные отсутствуют	данные отсутствуют
6348	764283.24	1316883.48	данные отсутствуют	данные отсутствуют
6349	764258.07	1316840.12	данные отсутствуют	данные отсутствуют
6349	764258.07	1316840.12	данные отсутствуют	данные отсутствуют
6350	764268.67	1316866.11	данные отсутствуют	данные отсутствуют
6351	764260.93	1316857.12	данные отсутствуют	данные отсутствуют
6352	764255.16	1316846.79	данные отсутствуют	данные отсутствуют
6353	764257.43	1316841.08	данные отсутствуют	данные отсутствуют
6354	764057.34	1316853.7	данные отсутствуют	данные отсутствуют
6354	764057.34	1316853.7	данные отсутствуют	данные отсутствуют
Государственный регистратор				ФГИС ЕГРН
полное наименование должности			подпись	инициалы, фамилия

М.П.

Выписка из Единого государственного реестра недвижимости об объекте недвижимости
Сведения о частях земельного участка

Земельный участок				
(вид объекта недвижимости)				
Лист № _____ Раздела 4.2		Всего листов раздела 4.2 : _____		Всего разделов: _____
30.09.2021 № 99/2021/420849995				
Кадастровый номер:			02:17:000000:180(единое землепользование)	
Номер точки	Координаты, м		Описание закрепления на местности	Средняя квадратическая погрешность определения координат характерных точек границы части земельного участка, м
	X	Y		
1	2	3	4	5
6355	764057	1316853.34	данные отсутствуют	данные отсутствуют
6356	764057.75	1316850.46	данные отсутствуют	данные отсутствуют
6357	764058.01	1316851.69	данные отсутствуют	данные отсутствуют
6358	764057.16	1316847.62	данные отсутствуют	данные отсутствуют
6358	764057.16	1316847.62	данные отсутствуют	данные отсутствуют
6359	764054.11	1316845.31	данные отсутствуют	данные отсутствуют
6360	764056.95	1316846.63	данные отсутствуют	данные отсутствуют
6361	764022.32	1316916.99	данные отсутствуют	данные отсутствуют
6361	764022.32	1316916.99	данные отсутствуют	данные отсутствуют
6362	764076.73	1316927.41	данные отсутствуют	данные отсутствуют
6363	764078.79	1316930.61	данные отсутствуют	данные отсутствуют
6364	764076.62	1316935.22	данные отсутствуют	данные отсутствуют
6365	764071.18	1316939.23	данные отсутствуют	данные отсутствуют
6366	764067.4	1316938.96	данные отсутствуют	данные отсутствуют
6367	764055.66	1316934.2	данные отсутствуют	данные отсутствуют
6368	764039.11	1316924.79	данные отсутствуют	данные отсутствуют
6369	764025.07	1316917.1	данные отсутствуют	данные отсутствуют
Государственный регистратор				ФГИС ЕГРН
полное наименование должности			подпись	инициалы, фамилия

М.П.

Выписка из Единого государственного реестра недвижимости об объекте недвижимости
Сведения о частях земельного участка

Земельный участок				
(вид объекта недвижимости)				
Лист № _____ Раздела 4.2		Всего листов раздела 4.2 : _____		Всего разделов: _____
30.09.2021 № 99/2021/420849995				
Кадастровый номер:			02:17:000000:180(единое землепользование)	
Номер точки	Координаты, м		Описание закрепления на местности	Средняя квадратическая погрешность определения координат характерных точек границы части земельного участка, м
	X	Y		
1	2	3	4	5
6370	764270.05	1316869.8	данные отсутствуют	данные отсутствуют
6370	764270.05	1316869.8	данные отсутствуют	данные отсутствуют
6371	764275.82	1316875.6	данные отсутствуют	данные отсутствуют
6372	764277.59	1316878.88	данные отсутствуют	данные отсутствуют
6373	764281.71	1316886.13	данные отсутствуют	данные отсутствуют
6374	764288.44	1316888.38	данные отсутствуют	данные отсутствуют
6375	764292.57	1316890.09	данные отсутствуют	данные отсутствуют
6376	764297.32	1316889.14	данные отсутствуют	данные отсутствуют
6377	764299.15	1316889.14	данные отсутствуют	данные отсутствуют
6378	764308.38	1316895.11	данные отсутствуют	данные отсутствуют
6379	764312.46	1316898.24	данные отсутствуют	данные отсутствуют
6380	764318.65	1316897	данные отсутствуют	данные отсутствуют
6381	764121.56	1316824	данные отсутствуют	данные отсутствуют
6382	764048.11	1316824	данные отсутствуют	данные отсутствуют
6383	763975.5	1317143.98	данные отсутствуют	данные отсутствуют
6384	763966.7	1317153.02	данные отсутствуют	данные отсутствуют
6385	763953.5	1317162.73	данные отсутствуют	данные отсутствуют
Государственный регистратор				ФГИС ЕГРН
полное наименование должности			подпись	инициалы, фамилия

М.П.

Сведения о частях земельного участка

Земельный участок				
(вид объекта недвижимости)				
Лист № _____ Раздела 4.2		Всего листов раздела 4.2 : _____		Всего разделов: _____
30.09.2021 № 99/2021/420849995				
Кадастровый номер:			02:17:000000:180(единое землепользование)	
Номер точки	Координаты, м		Описание закрепления на местности	Средняя квадратическая погрешность определения координат характерных точек границы части земельного участка, м
	X	Y		
1	2	3	4	5
6386	763941.45	1317173.64	данные отсутствуют	данные отсутствуют
6387	763938.93	1317176.37	данные отсутствуют	данные отсутствуют
6388	763670	1317152.3	данные отсутствуют	данные отсутствуют
6389	763616.85	1317132.83	данные отсутствуют	данные отсутствуют
6390	763619.61	1317135.86	данные отсутствуют	данные отсутствуют
6391	763630.34	1317137.75	данные отсутствуют	данные отсутствуют
6392	763635.41	1317141.36	данные отсутствуют	данные отсутствуют
6393	763642.92	1317143.26	данные отсутствуют	данные отсутствуют
6394	763653.41	1317139.01	данные отсутствуют	данные отсутствуют
6395	763666.42	1317133.15	данные отсутствуют	данные отсутствуют
6396	763675.36	1317129.45	данные отсутствуют	данные отсутствуют
6397	763684.79	1317132.27	данные отсутствуют	данные отсутствуют
6398	763697.48	1317134.57	данные отсутствуют	данные отсутствуют
6399	763708.07	1317134.25	данные отсутствуют	данные отсутствуют
6400	763717.44	1317136.17	данные отсутствуют	данные отсутствуют
6401	763728.68	1317142.78	данные отсутствуют	данные отсутствуют
6402	763730.37	1317144	данные отсутствуют	данные отсутствуют
Государственный регистратор				ФГИС ЕГРН
полное наименование должности			подпись	инициалы, фамилия

М.П.

Раздел 4.2

Выписка из Единого государственного реестра недвижимости об объекте недвижимости

Сведения о частях земельного участка

Земельный участок				
(вид объекта недвижимости)				
Лист № _____ Раздела 4.2		Всего листов раздела 4.2 : _____		Всего разделов: _____
30.09.2021 № 99/2021/420849995				
Кадастровый номер:			02:17:000000:180(единое землепользование)	
Номер точки	Координаты, м		Описание закрепления на местности	Средняя квадратическая погрешность определения координат характерных точек границы части земельного участка, м
	X	Y		
1	2	3	4	5
6403	763734.93	1317148.56	данные отсутствуют	данные отсутствуют
6404	763743.02	1317154.33	данные отсутствуют	данные отсутствуют
6405	763748.93	1317151.43	данные отсутствуют	данные отсутствуют
6406	763751.23	1317147.53	данные отсутствуют	данные отсутствуют
6407	763790.75	1317141.75	данные отсутствуют	данные отсутствуют
6408	763797.86	1317144.32	данные отсутствуют	данные отсутствуют
6409	763810.78	1317146.96	данные отсутствуют	данные отсутствуют
6410	763822.53	1317147.31	данные отсутствуют	данные отсутствуют
6411	763824.56	1317145.65	данные отсутствуют	данные отсутствуют
6412	763984.95	1317036	данные отсутствуют	данные отсутствуют
6413	764010.94	1316919.52	данные отсутствуют	данные отсутствуют
6414	764024.59	1316920.08	данные отсутствуют	данные отсутствуют
6415	764037.64	1316927.41	данные отсутствуют	данные отсутствуют
6416	764054.44	1316936.94	данные отсутствуют	данные отсутствуют
6417	764066.95	1316941.94	данные отсутствуют	данные отсутствуют
6418	764072.51	1316941.98	данные отсутствуют	данные отсутствуют
6419	764079.18	1316936.84	данные отсутствуют	данные отсутствуют
Государственный регистратор				ФГИС ЕГРН
полное наименование должности			подпись	инициалы, фамилия

М.П.

Выписка из Единого государственного реестра недвижимости об объекте недвижимости
Сведения о частях земельного участка

Земельный участок				
(вид объекта недвижимости)				
Лист № _____ Раздела 4.2		Всего листов раздела 4.2 : _____		Всего разделов: _____
30.09.2021 № 99/2021/420849995				
Кадастровый номер:			02:17:000000:180(единое землепользование)	
Номер точки	Координаты, м		Описание закрепления на местности	Средняя квадратическая погрешность определения координат характерных точек границы части земельного участка, м
	X	Y		
1	2	3	4	5
6420	764081.81	1316930.1	данные отсутствуют	данные отсутствуют
6421	764081.02	1316928.2	данные отсутствуют	данные отсутствуют
6422	764078.83	1316924.96	данные отсутствуют	данные отсутствуют
6423	764076.42	1316921.39	данные отсутствуют	данные отсутствуют
6424	764074.85	1316919.07	данные отсутствуют	данные отсутствуют
6425	764072.6	1316917.21	данные отсутствуют	данные отсутствуют
6426	764073.02	1316884.26	данные отсутствуют	данные отсутствуют
6427	764072.96	1316882.65	данные отсутствуют	данные отсутствуют
6428	764072.93	1316881.82	данные отсутствуют	данные отсутствуют
6429	764072.9	1316880.99	данные отсутствуют	данные отсутствуют
6430	764072.28	1316880.2	данные отсутствуют	данные отсутствуют
6431	764059.59	1316856.11	данные отсутствуют	данные отсутствуют
6432	764061.03	1316851.47	данные отсутствуют	данные отсутствуют
6433	764058.89	1316844.23	данные отсутствуют	данные отсутствуют
6434	764049.29	1316839.75	данные отсутствуют	данные отсутствуют
6435	764049.19	1316839.67	данные отсутствуют	данные отсутствуют
6436	764149.73	1316804.38	данные отсутствуют	данные отсутствуют
Государственный регистратор				ФГИС ЕГРН
полное наименование должности			подпись	инициалы, фамилия

М.П.

Раздел 4.2

Выписка из Единого государственного реестра недвижимости об объекте недвижимости
Сведения о частях земельного участка

Земельный участок				
(вид объекта недвижимости)				
Лист № _____ Раздела 4.2		Всего листов раздела 4.2 : _____		Всего разделов: _____
30.09.2021 № 99/2021/420849995				
Кадастровый номер:			02:17:000000:180(единое землепользование)	
Номер точки	Координаты, м		Описание закрепления на местности	Средняя квадратическая погрешность определения координат характерных точек границы части земельного участка, м
	X	Y		
1	2	3	4	5
6437	764153.56	1316806.01	данные отсутствуют	данные отсутствуют
6438	764159.02	1316806.71	данные отсутствуют	данные отсутствуют
6439	764257.21	1316836.01	данные отсутствуют	данные отсутствуют
6440	764254.71	1316839.82	данные отсутствуют	данные отсутствуют
6441	764252.19	1316847.63	данные отсутствуют	данные отсутствуют
6442	764258.55	1316858.96	данные отсутствуют	данные отсутствуют
6443	764267.34	1316868.85	данные отсутствуют	данные отсутствуют
6444	763682.98	1317128.68	данные отсутствуют	данные отсутствуют
6444	763682.98	1317128.68	данные отсутствуют	данные отсутствуют
6445	763709.55	1317131.53	данные отсутствуют	данные отсутствуют
6446	763708.16	1317131.25	данные отсутствуют	данные отсутствуют
6447	763697.55	1317131.57	данные отсутствуют	данные отсутствуют
6448	763685.41	1317129.33	данные отсутствуют	данные отсутствуют
6449	763631.36	1317134.96	данные отсутствуют	данные отсутствуют
6449	763631.36	1317134.96	данные отсутствуют	данные отсутствуют
6450	763669.37	1317128.68	данные отсутствуют	данные отсутствуют
6451	763665.21	1317130.4	данные отсутствуют	данные отсутствуют
Государственный регистратор				ФГИС ЕГРН
полное наименование должности			подпись	инициалы, фамилия

М.П.

Выписка из Единого государственного реестра недвижимости об объекте недвижимости

Сведения о частях земельного участка

Земельный участок				
(вид объекта недвижимости)				
Лист № _____ Раздела 4.2		Всего листов раздела 4.2 : _____		Всего разделов: _____
30.09.2021 № 99/2021/420849995				
Кадастровый номер:			02:17:000000:180(единое землепользование)	
Номер точки	Координаты, м		Описание закрепления на местности	Средняя квадратическая погрешность определения координат характерных точек границы части земельного участка, м
	X	Y		
1	2	3	4	5
6452	763652.2	1317136.26	данные отсутствуют	данные отсутствуют
6453	763642.28	1317140.28	данные отсутствуют	данные отсутствуют
6454	763636.52	1317138.56	данные отсутствуют	данные отсутствуют
6455	763741.95	1317150.59	данные отсутствуют	данные отсутствуют
6455	763741.95	1317150.59	данные отсутствуют	данные отсутствуют
6456	763746.83	1317149.1	данные отсутствуют	данные отсутствуют
6457	763746.6	1317149.49	данные отсутствуют	данные отсутствуют
6458	763742.68	1317151.21	данные отсутствуют	данные отсутствуют
6459	763623.86	1317106.76	данные отсутствуют	данные отсутствуют
6459	763623.86	1317106.76	данные отсутствуют	данные отсутствуют
6460	763620.09	1317110.12	данные отсутствуют	данные отсутствуют
6461	763623.49	1317107.13	данные отсутствуют	данные отсутствуют
6462	763582.48	1317124.04	данные отсутствуют	данные отсутствуют
6462	763582.48	1317124.04	данные отсутствуют	данные отсутствуют
6463	763591.73	1317104.92	данные отсутствуют	данные отсутствуют
6464	763591.76	1317105.45	данные отсутствуют	данные отсутствуют
6465	763595.23	1317108.92	данные отсутствуют	данные отсутствуют
Государственный регистратор				ФГИС ЕГРН
полное наименование должности			подпись	инициалы, фамилия

М.П.

Раздел 4.2

Выписка из Единого государственного реестра недвижимости об объекте недвижимости

Сведения о частях земельного участка

Земельный участок				
(вид объекта недвижимости)				
Лист № _____ Раздела 4.2		Всего листов раздела 4.2 : _____		Всего разделов: _____
30.09.2021 № 99/2021/420849995				
Кадастровый номер:			02:17:000000:180(единое землепользование)	
Номер точки	Координаты, м		Описание закрепления на местности	Средняя квадратическая погрешность определения координат характерных точек границы части земельного участка, м
	X	Y		
1	2	3	4	5
6466	763595.23	1317113.01	данные отсутствуют	данные отсутствуют
6467	763589.24	1317120.79	данные отсутствуют	данные отсутствуют
6468	763583.33	1317123.6	данные отсутствуют	данные отсутствуют
6469	763625.72	1317101.06	данные отсутствуют	данные отсутствуют
6470	763621.48	1317104.9	данные отсутствуют	данные отсутствуют
6471	763620.75	1317105.55	данные отсутствуют	данные отсутствуют
6472	763446.89	1317159.06	данные отсутствуют	данные отсутствуют
6473	763456.35	1317167.72	данные отсутствуют	данные отсутствуют
6474	763462.04	1317169.49	данные отсутствуют	данные отсутствуют
6475	763468.01	1317166.04	данные отсутствуют	данные отсутствуют
6476	763468.17	1317161.19	данные отсутствуют	данные отсутствуют
6477	763468.8	1317159.17	данные отсутствуют	данные отсутствуют
6478	763473.67	1317153.92	данные отсутствуют	данные отсутствуют
6479	763477.02	1317155	данные отсутствуют	данные отсутствуют
6480	763486.52	1317159.64	данные отсутствуют	данные отсутствуют
6481	763492.62	1317158.43	данные отсутствуют	данные отсутствуют
6482	763496.74	1317159.98	данные отсутствуют	данные отсутствуют
Государственный регистратор				ФГИС ЕГРН
полное наименование должности			подпись	инициалы, фамилия

М.П.

Сведения о частях земельного участка

Земельный участок				
(вид объекта недвижимости)				
Лист № _____ Раздела 4.2		Всего листов раздела 4.2 : _____		Всего разделов: _____
30.09.2021 № 99/2021/420849995				
Кадастровый номер:			02:17:000000:180(единое землепользование)	
Номер точки	Координаты, м		Описание закрепления на местности	Средняя квадратическая погрешность определения координат характерных точек границы части земельного участка, м
	X	Y		
1	2	3	4	5
6483	763507.41	1317161.28	данные отсутствуют	данные отсутствуют
6484	763513.74	1317155.93	данные отсутствуют	данные отсутствуют
6485	763517.08	1317152.31	данные отсутствуют	данные отсутствуют
6486	763520.75	1317153.04	данные отсутствуют	данные отсутствуют
6487	763527.05	1317157.67	данные отсутствуют	данные отсутствуют
6488	763531.49	1317156.07	данные отсутствуют	данные отсутствуют
6489	763533.36	1317153.25	данные отсутствуют	данные отсутствуют
6490	763539.34	1317147.28	данные отсутствуют	данные отсутствуют
6491	763541.36	1317145.94	данные отсутствуют	данные отсутствуют
6492	763546.98	1317149.22	данные отсутствуют	данные отсутствуют
6493	763552.81	1317149.45	данные отсутствуют	данные отсутствуют
6494	763555.38	1317146.76	данные отсутствуют	данные отсутствуют
6495	763558.56	1317140.09	данные отсутствуют	данные отсутствуют
6496	763558.66	1317139.97	данные отсутствуют	данные отсутствуют
6497	763580.62	1317128.37	данные отсутствуют	данные отсутствуют
6498	763584.69	1317126.27	данные отсутствуют	данные отсутствуют
6499	763591.4	1317122.9	данные отсутствуют	данные отсутствуют
Государственный регистратор				ФГИС ЕГРН
полное наименование должности			подпись	инициалы, фамилия

М.П.

Раздел 4.2

Сведения о частях земельного участка

Земельный участок				
(вид объекта недвижимости)				
Лист № _____ Раздела 4.2		Всего листов раздела 4.2 : _____		Всего разделов: _____
30.09.2021 № 99/2021/420849995				
Кадастровый номер:			02:17:000000:180(единое землепользование)	
Номер точки	Координаты, м		Описание закрепления на местности	Средняя квадратическая погрешность определения координат характерных точек границы части земельного участка, м
	X	Y		
1	2	3	4	5
6500	763598.23	1317113.52	данные отсутствуют	данные отсутствуют
6501	763597.79	1317107.24	данные отсутствуют	данные отсутствуют
6502	763594.32	1317103.77	данные отсутствуют	данные отсутствуют
6503	763594.32	1317098.19	данные отсутствуют	данные отсутствуют
6504	763595.53	1317095.03	данные отсутствуют	данные отсутствуют
6505	763597.99	1317091.06	данные отсутствуют	данные отсутствуют
6506	763606.1	1317089.29	данные отсутствуют	данные отсутствуют
6507	763607.11	1317088.53	данные отсутствуют	данные отсутствуют
6508	763621.33	1317084.98	данные отсутствуют	данные отсутствуют
6509	763623.57	1317087.08	данные отсутствуют	данные отсутствуют
6510	763623.77	1317087.42	данные отсутствуют	данные отсутствуют
6511	763444.46	1317151.83	данные отсутствуют	данные отсутствуют
6511	763444.46	1317151.83	данные отсутствуют	данные отсутствуют
6512	763465.21	1317160.8	данные отсутствуют	данные отсутствуют
6513	763465.18	1317160.89	данные отсутствуют	данные отсутствуют
6514	763465.04	1317164.98	данные отсутствуют	данные отсутствуют
6515	763461.44	1317166.49	данные отсутствуют	данные отсутствуют
Государственный регистратор				ФГИС ЕГРН
полное наименование должности			подпись	инициалы, фамилия

М.П.

Выписка из Единого государственного реестра недвижимости об объекте недвижимости

Сведения о частях земельного участка

Земельный участок				
(вид объекта недвижимости)				
Лист № _____ Раздела 4.2		Всего листов раздела 4.2 : _____		Всего разделов: _____
30.09.2021 № 99/2021/420849995				
Кадастровый номер:			02:17:000000:180(единое землепользование)	
Номер точки	Координаты, м		Описание закрепления на местности	Средняя квадратическая погрешность определения координат характерных точек границы части земельного участка, м
	X	Y		
1	2	3	4	5
6516	763457.71	1317165.03	данные отсутствуют	данные отсутствуют
6517	763445.12	1317153.38	данные отсутствуют	данные отсутствуют
6518	763475.79	1317151.63	данные отсутствуют	данные отсутствуют
6518	763475.79	1317151.63	данные отсутствуют	данные отсутствуют
6519	763555.06	1317140.46	данные отсутствуют	данные отсутствуют
6520	763552.79	1317145.23	данные отсутствуют	данные отсутствуют
6521	763551.22	1317146.8	данные отсутствуют	данные отсутствуют
6522	763547.71	1317146.3	данные отсутствуют	данные отсутствуют
6523	763540.49	1317142.91	данные отсутствуют	данные отсутствуют
6524	763537.33	1317145.05	данные отсутствуют	данные отсутствуют
6525	763530.94	1317151.47	данные отсутствуют	данные отсутствуют
6526	763529.3	1317153.94	данные отсутствуют	данные отсутствуют
6527	763527.03	1317154.56	данные отсутствуют	данные отсутствуют
6528	763521.73	1317150.18	данные отсутствуют	данные отсутствуют
6529	763515.45	1317149.65	данные отсутствуют	данные отсутствуют
6530	763511.6	1317153.82	данные отсутствуют	данные отсутствуют
6531	763506.01	1317158.53	данные отсутствуют	данные отсутствуют
Государственный регистратор				ФГИС ЕГРН
полное наименование должности			подпись	инициалы, фамилия

М.П.

Раздел 4.2

Выписка из Единого государственного реестра недвижимости об объекте недвижимости

Сведения о частях земельного участка

Земельный участок				
(вид объекта недвижимости)				
Лист № _____ Раздела 4.2		Всего листов раздела 4.2 : _____		Всего разделов: _____
30.09.2021 № 99/2021/420849995				
Кадастровый номер:			02:17:000000:180(единое землепользование)	
Номер точки	Координаты, м		Описание закрепления на местности	Средняя квадратическая погрешность определения координат характерных точек границы части земельного участка, м
	X	Y		
1	2	3	4	5
6532	763497.39	1317157.05	данные отсутствуют	данные отсутствуют
6533	763492.46	1317155.4	данные отсутствуют	данные отсутствуют
6534	763486.46	1317156.59	данные отсутствуют	данные отсутствуют
6535	763478.06	1317152.18	данные отсутствуют	данные отсутствуют
6536	763429.8	1317289.08	данные отсутствуют	данные отсутствуют
6536	763429.8	1317289.08	данные отсутствуют	данные отсутствуют
6537	763436.2	1317279.64	данные отсутствуют	данные отсутствуют
6538	763436.38	1317282.52	данные отсутствуют	данные отсутствуют
6539	763440.58	1317285.97	данные отсутствуют	данные отсутствуют
6540	763446.83	1317288.02	данные отсутствуют	данные отсутствуют
6541	763450.17	1317284.96	данные отсутствуют	данные отсутствуют
6542	763454.61	1317287.59	данные отсутствуют	данные отсутствуют
6543	763449.65	1317291.45	данные отсутствуют	данные отсутствуют
6544	763444.72	1317293.19	данные отсутствуют	данные отсутствуют
6545	763438.38	1317291.98	данные отсутствуют	данные отсутствуют
6546	763431.01	1317289.41	данные отсутствуют	данные отсутствуют
6547	763418.73	1317305.39	данные отсутствуют	данные отсутствуют
Государственный регистратор				ФГИС ЕГРН
полное наименование должности			подпись	инициалы, фамилия

М.П.

Выписка из Единого государственного реестра недвижимости об объекте недвижимости
Сведения о частях земельного участка

Земельный участок				
(вид объекта недвижимости)				
Лист № _____ Раздела 4.2		Всего листов раздела 4.2 : _____		Всего разделов: _____
30.09.2021 № 99/2021/420849995				
Кадастровый номер:			02:17:000000:180(единое землепользование)	
Номер точки	Координаты, м		Описание закрепления на местности	Средняя квадратическая погрешность определения координат характерных точек границы части земельного участка, м
	X	Y		
1	2	3	4	5
6547	763418.73	1317305.39	данные отсутствуют	данные отсутствуют
6548	763421	1317302.03	данные отсутствуют	данные отсутствуют
6549	763422.3	1317303.07	данные отсутствуют	данные отсутствуют
6550	763422.3	1317305.46	данные отсутствуют	данные отсутствуют
6551	763408.27	1317197.95	данные отсутствуют	данные отсутствуют
6551	763408.27	1317197.95	данные отсутствуют	данные отсутствуют
6552	763406.84	1317176.94	данные отсутствуют	данные отсутствуют
6553	763414.33	1317180.03	данные отсутствуют	данные отсутствуют
6554	763414.33	1317186.8	данные отсутствуют	данные отсутствуют
6555	763408.63	1317197.25	данные отсутствуют	данные отсутствуют
6556	763406.58	1317162.79	данные отсутствуют	данные отсутствуют
6556	763406.58	1317162.79	данные отсутствуют	данные отсутствуют
6557	763412.03	1317156.36	данные отсутствуют	данные отсутствуют
6558	763408.79	1317159.84	данные отсутствуют	данные отсутствуют
6559	763378.26	1317337.3	данные отсутствуют	данные отсутствуют
6559	763378.26	1317337.3	данные отсутствуют	данные отсутствуют
6560	763414.74	1317310.05	данные отсутствуют	данные отсутствуют
Государственный регистратор				ФГИС ЕГРН
полное наименование должности			подпись	инициалы, фамилия

М.П.

Раздел 4.2

Выписка из Единого государственного реестра недвижимости об объекте недвижимости
Сведения о частях земельного участка

Земельный участок				
(вид объекта недвижимости)				
Лист № _____ Раздела 4.2		Всего листов раздела 4.2 : _____		Всего разделов: _____
30.09.2021 № 99/2021/420849995				
Кадастровый номер:			02:17:000000:180(единое землепользование)	
Номер точки	Координаты, м		Описание закрепления на местности	Средняя квадратическая погрешность определения координат характерных точек границы части земельного участка, м
	X	Y		
1	2	3	4	5
6561	763414.32	1317311.16	данные отсутствуют	данные отсутствуют
6562	763418.98	1317315.42	данные отсутствуют	данные отсутствуют
6563	763427.15	1317320.23	данные отсутствуют	данные отсутствуют
6564	763430.53	1317323.34	данные отсутствуют	данные отсутствуют
6565	763430.03	1317326.93	данные отсутствуют	данные отсутствуют
6566	763426.95	1317331.33	данные отсутствуют	данные отсутствуют
6567	763419.85	1317336.81	данные отсутствуют	данные отсутствуют
6568	763416.97	1317336.23	данные отсутствуют	данные отсутствуют
6569	763414.14	1317332.81	данные отсутствуют	данные отсутствуют
6570	763409.59	1317328.1	данные отсутствуют	данные отсутствуют
6571	763403.96	1317322.57	данные отсутствуют	данные отсутствуют
6572	763395.06	1317323.02	данные отсутствуют	данные отсутствуют
6573	763391.53	1317328.09	данные отсутствуют	данные отсутствуют
6574	763390.57	1317334.51	данные отсутствуют	данные отсутствуют
6575	763388.91	1317340.3	данные отсутствуют	данные отсутствуют
6576	763382.67	1317341.09	данные отсутствуют	данные отсутствуют
6577	763378.65	1317338.15	данные отсутствуют	данные отсутствуют
Государственный регистратор				ФГИС ЕГРН
полное наименование должности			подпись	инициалы, фамилия

М.П.

Выписка из Единого государственного реестра недвижимости об объекте недвижимости

Сведения о частях земельного участка

Земельный участок				
(вид объекта недвижимости)				
Лист № _____ Раздела 4.2		Всего листов раздела 4.2 : _____		Всего разделов: _____
30.09.2021 № 99/2021/420849995				
Кадастровый номер:			02:17:000000:180(единое землепользование)	
Номер точки	Координаты, м		Описание закрепления на местности	Средняя квадратическая погрешность определения координат характерных точек границы части земельного участка, м
	X	Y		
1	2	3	4	5
6578	762815.85	1317863.94	данные отсутствуют	данные отсутствуют
6578	762815.85	1317863.94	данные отсутствуют	данные отсутствуют
6579	762788.68	1317849.43	данные отсутствуют	данные отсутствуют
6580	762797.28	1317848.71	данные отсутствуют	данные отсутствуют
6581	762808.34	1317848.19	данные отсутствуют	данные отсутствуют
6582	762815.05	1317844.49	данные отсутствуют	данные отсутствуют
6583	762824.12	1317836.78	данные отсутствуют	данные отсутствуют
6584	762824.01	1317829.04	данные отсутствуют	данные отсутствуют
6585	762821.08	1317821.9	данные отсутствуют	данные отсутствуют
6586	762816.98	1317811.92	данные отсутствуют	данные отсутствуют
6587	762811.11	1317809.92	данные отсутствуют	данные отсутствуют
6588	762809.4	1317810.45	данные отсутствуют	данные отсутствуют
6589	762807.89	1317772.66	данные отсутствуют	данные отсутствуют
6590	762818.76	1317778.3	данные отсутствуют	данные отсутствуют
6591	762828.89	1317777.54	данные отсутствуют	данные отсутствуют
6592	762835.2	1317770.61	данные отсутствуют	данные отсутствуют
6593	762835.2	1317756.62	данные отсутствуют	данные отсутствуют
Государственный регистратор				ФГИС ЕГРН
полное наименование должности			подпись	инициалы, фамилия

М.П.

Раздел 4.2

Выписка из Единого государственного реестра недвижимости об объекте недвижимости

Сведения о частях земельного участка

Земельный участок				
(вид объекта недвижимости)				
Лист № _____ Раздела 4.2		Всего листов раздела 4.2 : _____		Всего разделов: _____
30.09.2021 № 99/2021/420849995				
Кадастровый номер:			02:17:000000:180(единое землепользование)	
Номер точки	Координаты, м		Описание закрепления на местности	Средняя квадратическая погрешность определения координат характерных точек границы части земельного участка, м
	X	Y		
1	2	3	4	5
6594	762839.39	1317752.96	данные отсутствуют	данные отсутствуют
6595	762845.31	1317753.77	данные отсутствуют	данные отсутствуют
6596	762849.78	1317759.12	данные отсутствуют	данные отсутствуют
6597	762856.96	1317769.56	данные отсутствуют	данные отсутствуют
6598	762864.86	1317774.3	данные отсутствуют	данные отсутствуют
6599	762870.9	1317771.61	данные отсутствуют	данные отсутствуют
6600	762874.3	1317764.59	данные отсутствуют	данные отсутствуют
6601	762875.27	1317756.24	данные отсутствуют	данные отсутствуют
6602	762877.74	1317747.89	данные отсутствуют	данные отсутствуют
6603	762882.57	1317742.46	данные отсутствуют	данные отсутствуют
6604	762887.84	1317739.45	данные отсутствуют	данные отсутствуют
6605	762895.35	1317732.47	данные отсутствуют	данные отсутствуют
6606	762898.94	1317724.99	данные отсутствуют	данные отсутствуют
6607	762902.58	1317717.67	данные отсутствуют	данные отсутствуют
6608	762906.41	1317707.12	данные отсутствуют	данные отсутствуют
6609	762908.77	1317703.99	данные отсутствуют	данные отсутствуют
6610	762913.51	1317703.96	данные отсутствуют	данные отсутствуют
Государственный регистратор				ФГИС ЕГРН
полное наименование должности			подпись	инициалы, фамилия

М.П.

Выписка из Единого государственного реестра недвижимости об объекте недвижимости
Сведения о частях земельного участка

Земельный участок			
(вид объекта недвижимости)			
Лист №	Раздела 4.2	Всего листов раздела 4.2 : ____	Всего разделов: ____
30.09.2021 № 99/2021/420849995		Всего листов выписки: ____	
Кадастровый номер:		02:17:000000:180(единое землепользование)	

Номер точки	Координаты, м		Описание закрепления на местности	Средняя квадратическая погрешность определения координат характерных точек границы части земельного участка, м
	X	Y		
1	2	3	4	5
6611	762919.95	1317701.51	данные отсутствуют	данные отсутствуют
6612	762919.86	1317694.8	данные отсутствуют	данные отсутствуют
6613	762918.54	1317687.73	данные отсутствуют	данные отсутствуют
6614	762921.91	1317687.84	данные отсутствуют	данные отсутствуют
6615	762927.14	1317687.1	данные отсутствуют	данные отсутствуют
6616	762930.64	1317685.75	данные отсутствуют	данные отсутствуют
6617	762937.43	1317690.33	данные отсутствуют	данные отсутствуют
6618	762943.41	1317695.12	данные отсутствуют	данные отсутствуют
6619	762952.63	1317697.67	данные отсутствуют	данные отсутствуют
6620	762956.27	1317695.71	данные отсутствуют	данные отсутствуют
6621	762959.99	1317688.88	данные отсутствуют	данные отсутствуют
6622	762966.71	1317684.61	данные отсутствуют	данные отсутствуют
6623	762970.19	1317683.27	данные отсутствуют	данные отсутствуют
6624	762976.89	1317686.39	данные отсутствуют	данные отсутствуют
6625	762987.41	1317685.18	данные отсутствуют	данные отсутствуют
6626	762992.59	1317678.7	данные отсутствуют	данные отсутствуют
6627	762996.29	1317674.71	данные отсутствуют	данные отсутствуют
Государственный регистратор				ФГИС ЕГРН
полное наименование должности			подпись	инициалы, фамилия

М.П.

Раздел 4.2

Выписка из Единого государственного реестра недвижимости об объекте недвижимости
Сведения о частях земельного участка

Земельный участок			
(вид объекта недвижимости)			
Лист №	Раздела 4.2	Всего листов раздела 4.2 : ____	Всего разделов: ____
30.09.2021 № 99/2021/420849995		Всего листов выписки: ____	
Кадастровый номер:		02:17:000000:180(единое землепользование)	

Номер точки	Координаты, м		Описание закрепления на местности	Средняя квадратическая погрешность определения координат характерных точек границы части земельного участка, м
	X	Y		
1	2	3	4	5
6628	762998.51	1317674.92	данные отсутствуют	данные отсутствуют
6629	763001.75	1317678.23	данные отсутствуют	данные отсутствуют
6630	763006.68	1317678.7	данные отсутствуют	данные отсутствуют
6631	763011.89	1317681.17	данные отсутствуют	данные отсутствуют
6632	763018	1317681.15	данные отсутствуют	данные отсутствуют
6633	763021.24	1317678.37	данные отсутствуют	данные отсутствуют
6634	763027.11	1317669.05	данные отсутствуют	данные отсутствуют
6635	763030.55	1317658.43	данные отсутствуют	данные отсутствуют
6636	763034.4	1317655.6	данные отсутствуют	данные отсутствуют
6637	763042.19	1317657.93	данные отсутствуют	данные отсутствуют
6638	763048.94	1317654.72	данные отсутствуют	данные отсутствуют
6639	763052.04	1317649.24	данные отсутствуют	данные отсутствуют
6640	763055.54	1317651.5	данные отсутствуют	данные отсутствуют
6641	763060.84	1317651.15	данные отсутствуют	данные отсутствуют
6642	763064.61	1317645.16	данные отсутствуют	данные отсутствуют
6643	763065.58	1317641.3	данные отсутствуют	данные отсутствуют
6644	763070.09	1317627.43	данные отсутствуют	данные отсутствуют
Государственный регистратор				ФГИС ЕГРН
полное наименование должности			подпись	инициалы, фамилия

М.П.

Выписка из Единого государственного реестра недвижимости об объекте недвижимости

Сведения о частях земельного участка

Земельный участок				
(вид объекта недвижимости)				
Лист № _____ Раздела 4.2		Всего листов раздела 4.2 : _____		Всего разделов: _____
30.09.2021 № 99/2021/420849995				
Кадастровый номер:			02:17:000000:180(единое землепользование)	
Номер точки	Координаты, м		Описание закрепления на местности	Средняя квадратическая погрешность определения координат характерных точек границы части земельного участка, м
	X	Y		
1	2	3	4	5
6645	763074.54	1317618.27	данные отсутствуют	данные отсутствуют
6646	763076.84	1317618.27	данные отсутствуют	данные отсутствуют
6647	763082.81	1317621.09	данные отсутствуют	данные отсутствуют
6648	763090.18	1317623.78	данные отсутствуют	данные отсутствуют
6649	763097.22	1317622.27	данные отсутствуют	данные отсутствуют
6650	763104.9	1317617.15	данные отсутствуют	данные отсутствуют
6651	763107.22	1317611.56	данные отсутствуют	данные отсутствуют
6652	763104.07	1317605.4	данные отсутствуют	данные отсутствуют
6653	763097.93	1317601.41	данные отсутствуют	данные отсутствуют
6654	763096.45	1317598.39	данные отсутствуют	данные отсутствуют
6655	763092.37	1317592.91	данные отсутствуют	данные отсутствуют
6656	763096.32	1317588.65	данные отсутствуют	данные отсутствуют
6657	763100	1317583.6	данные отсутствуют	данные отсутствуют
6658	763104.61	1317575.36	данные отсутствуют	данные отсутствуют
6659	763106.55	1317571.2	данные отсутствуют	данные отсутствуют
6660	763110.15	1317570.69	данные отсутствуют	данные отсутствуют
6661	763114.34	1317571.01	данные отсутствуют	данные отсутствуют
Государственный регистратор				ФГИС ЕГРН
полное наименование должности			подпись	инициалы, фамилия

М.П.

Раздел 4.2

Выписка из Единого государственного реестра недвижимости об объекте недвижимости

Сведения о частях земельного участка

Земельный участок				
(вид объекта недвижимости)				
Лист № _____ Раздела 4.2		Всего листов раздела 4.2 : _____		Всего разделов: _____
30.09.2021 № 99/2021/420849995				
Кадастровый номер:			02:17:000000:180(единое землепользование)	
Номер точки	Координаты, м		Описание закрепления на местности	Средняя квадратическая погрешность определения координат характерных точек границы части земельного участка, м
	X	Y		
1	2	3	4	5
6662	763120.08	1317570.91	данные отсутствуют	данные отсутствуют
6663	763126.11	1317568.22	данные отсутствуют	данные отсутствуют
6664	763128.69	1317563.05	данные отсутствуют	данные отсутствуют
6665	763130.52	1317559.93	данные отсутствуют	данные отсутствуют
6666	763134.27	1317559.93	данные отсутствуют	данные отсутствуют
6667	763140.29	1317565.4	данные отсутствуют	данные отсутствуют
6668	763147.56	1317567.28	данные отсутствуют	данные отсутствуют
6669	763152.45	1317565	данные отсутствуют	данные отсутствуют
6670	763160.81	1317560.99	данные отсутствуют	данные отсутствуют
6671	763168.92	1317550.94	данные отсутствуют	данные отсутствуют
6672	763177.15	1317542.4	данные отсутствуют	данные отсутствуют
6673	763187.57	1317537.8	данные отсутствуют	данные отсутствуют
6674	763197.18	1317539.05	данные отсутствуют	данные отсутствуют
6675	763208.9	1317541.63	данные отсутствуют	данные отсутствуют
6676	763218.22	1317539.28	данные отсутствуют	данные отсутствуют
6677	763229.99	1317534.52	данные отсутствуют	данные отсутствуют
6678	763241.79	1317525.26	данные отсутствуют	данные отсутствуют
Государственный регистратор				ФГИС ЕГРН
полное наименование должности			подпись	инициалы, фамилия

М.П.

Сведения о частях земельного участка

Земельный участок				
(вид объекта недвижимости)				
Лист № _____ Раздела 4.2		Всего листов раздела 4.2 : _____		Всего разделов: _____
30.09.2021 № 99/2021/420849995				
Кадастровый номер:			02:17:000000:180(единое землепользование)	
Номер точки	Координаты, м		Описание закрепления на местности	Средняя квадратическая погрешность определения координат характерных точек границы части земельного участка, м
	X	Y		
1	2	3	4	5
6679	763249.03	1317512.33	данные отсутствуют	данные отсутствуют
6680	763256.5	1317508.99	данные отсутствуют	данные отсутствуют
6681	763261.93	1317503.85	данные отсутствуют	данные отсутствуют
6682	763264.77	1317498.85	данные отсутствуют	данные отсутствуют
6683	763263.02	1317490.19	данные отсутствуют	данные отсутствуют
6684	763252.33	1317480.16	данные отсутствуют	данные отсутствуют
6685	763248.21	1317475	данные отсутствуют	данные отсутствуют
6686	763261.39	1317442	данные отсутствуют	данные отсутствуют
6687	763257.81	1317437.98	данные отсутствуют	данные отсутствуют
6688	763262.53	1317436.44	данные отсутствуют	данные отсутствуют
6689	763265.77	1317431.55	данные отсутствуют	данные отсутствуют
6690	763265.4	1317424.77	данные отсутствуют	данные отсутствуют
6691	763264.54	1317421.07	данные отсутствуют	данные отсутствуют
6692	763267.27	1317415.61	данные отсутствуют	данные отсутствуют
6693	763271.3	1317414.43	данные отсутствуют	данные отсутствуют
6694	763275.7	1317419.1	данные отсутствуют	данные отсутствуют
6695	763281.55	1317423.64	данные отсутствуют	данные отсутствуют
Государственный регистратор				ФГИС ЕГРН
полное наименование должности			подпись	инициалы, фамилия

М.П.

Раздел 4.2

Сведения о частях земельного участка

Земельный участок				
(вид объекта недвижимости)				
Лист № _____ Раздела 4.2		Всего листов раздела 4.2 : _____		Всего разделов: _____
30.09.2021 № 99/2021/420849995				
Кадастровый номер:			02:17:000000:180(единое землепользование)	
Номер точки	Координаты, м		Описание закрепления на местности	Средняя квадратическая погрешность определения координат характерных точек границы части земельного участка, м
	X	Y		
1	2	3	4	5
6696	763288.54	1317424.74	данные отсутствуют	данные отсутствуют
6697	763294.61	1317420.57	данные отсутствуют	данные отсутствуют
6698	763297.5	1317414.79	данные отсутствуют	данные отсутствуют
6699	763303.58	1317414.13	данные отсутствуют	данные отсутствуют
6700	763309.74	1317411.06	данные отсутствуют	данные отсутствуют
6701	763310.28	1317408.38	данные отсутствуют	данные отсутствуют
6702	763319.87	1317407.61	данные отсутствуют	данные отсутствуют
6703	763320.98	1317409.34	данные отсутствуют	данные отсутствуют
6704	763325.04	1317409.26	данные отсутствуют	данные отсутствуют
6705	763330.95	1317406.38	данные отсутствуют	данные отсутствуют
6706	763331.58	1317400.52	данные отсутствуют	данные отсутствуют
6707	763342.84	1317394.4	данные отсутствуют	данные отсутствуют
6708	763348.01	1317392.05	данные отсутствуют	данные отсутствуют
6709	763352.02	1317388.55	данные отсутствуют	данные отсутствуют
6710	763353.45	1317384.97	данные отсутствуют	данные отсутствуют
6711	763377.96	1317341.23	данные отсутствуют	данные отсутствуют
6712	763382.45	1317344.14	данные отсутствуют	данные отсутствуют
Государственный регистратор				ФГИС ЕГРН
полное наименование должности			подпись	инициалы, фамилия

М.П.

Выписка из Единого государственного реестра недвижимости об объекте недвижимости

Сведения о частях земельного участка

Земельный участок				
(вид объекта недвижимости)				
Лист № _____ Раздела 4.2		Всего листов раздела 4.2 : _____		Всего разделов: _____
30.09.2021 № 99/2021/420849995				
Кадастровый номер:			02:17:000000:180(единое землепользование)	
Номер точки	Координаты, м		Описание закрепления на местности	Средняя квадратическая погрешность определения координат характерных точек границы части земельного участка, м
	X	Y		
1	2	3	4	5
6713	763391.52	1317342.08	данные отсутствуют	данные отсутствуют
6714	763393.52	1317335.05	данные отсутствуют	данные отсутствуют
6715	763394.44	1317328.9	данные отсутствуют	данные отсутствуют
6716	763397.01	1317325.43	данные отсутствуют	данные отсутствуют
6717	763403.25	1317325.56	данные отсутствуют	данные отсутствуют
6718	763407.41	1317330.16	данные отсутствуют	данные отсутствуют
6719	763411.94	1317334.85	данные отсутствуют	данные отсутствуют
6720	763415.86	1317339.07	данные отсутствуют	данные отсутствуют
6721	763421.15	1317339.6	данные отсутствуют	данные отсутствуют
6722	763429.28	1317333.24	данные отсутствуют	данные отсутствуют
6723	763432.96	1317327.69	данные отсутствуют	данные отсутствуют
6724	763433.14	1317321.67	данные отсутствуют	данные отсутствуют
6725	763428.81	1317317.73	данные отсутствуют	данные отсутствуют
6726	763420.64	1317312.92	данные отсутствуют	данные отсутствуют
6727	763417.27	1317309.8	данные отсутствуют	данные отсутствуют
6728	763418.51	1317307.8	данные отсутствуют	данные отсутствуют
6729	763424.25	1317307.95	данные отсутствуют	данные отсутствуют
Государственный регистратор				ФГИС ЕГРН
полное наименование должности			подпись	инициалы, фамилия

М.П.

Раздел 4.2

Выписка из Единого государственного реестра недвижимости об объекте недвижимости

Сведения о частях земельного участка

Земельный участок				
(вид объекта недвижимости)				
Лист № _____ Раздела 4.2		Всего листов раздела 4.2 : _____		Всего разделов: _____
30.09.2021 № 99/2021/420849995				
Кадастровый номер:			02:17:000000:180(единое землепользование)	
Номер точки	Координаты, м		Описание закрепления на местности	Средняя квадратическая погрешность определения координат характерных точек границы части земельного участка, м
	X	Y		
1	2	3	4	5
6730	763425.76	1317304.85	данные отсутствуют	данные отсутствуют
6731	763424.59	1317301.06	данные отсутствуют	данные отсутствуют
6732	763422.7	1317299.54	данные отсутствуют	данные отсутствуют
6733	763428.13	1317291.53	данные отсутствуют	данные отсутствуют
6734	763430.01	1317292.24	данные отсутствуют	данные отсутствуют
6735	763437.71	1317294.9	данные отсутствуют	данные отсутствуют
6736	763445.34	1317296.15	данные отсутствуют	данные отсутствуют
6737	763451.3	1317293.96	данные отсутствуют	данные отсутствуют
6738	763457.73	1317287.95	данные отсутствуют	данные отсутствуют
6739	763455.91	1317283.17	данные отсутствуют	данные отсутствуют
6740	763448.72	1317282.22	данные отсутствуют	данные отсутствуют
6741	763445.57	1317285.11	данные отсутствуют	данные отсутствуют
6742	763442.08	1317283.37	данные отсутствуют	данные отсутствуют
6743	763438.84	1317280.67	данные отсутствуют	данные отсутствуют
6744	763438.84	1317275.75	данные отсутствуют	данные отсутствуют
6745	763445.46	1317266	данные отсутствуют	данные отсутствуют
6746	763408.92	1317203.19	данные отсутствуют	данные отсутствуют
Государственный регистратор				ФГИС ЕГРН
полное наименование должности			подпись	инициалы, фамилия

М.П.

Сведения о частях земельного участка

Земельный участок				
(вид объекта недвижимости)				
Лист № _____ Раздела 4.2		Всего листов раздела 4.2 : _____		Всего разделов: _____
30.09.2021 № 99/2021/420849995				
Кадастровый номер:			02:17:000000:180(единое землепользование)	
Номер точки	Координаты, м		Описание закрепления на местности	Средняя квадратическая погрешность определения координат характерных точек границы части земельного участка, м
	X	Y		
1	2	3	4	5
6747	763411.28	1317198.65	данные отсутствуют	данные отсутствуют
6748	763417.33	1317187.18	данные отсутствуют	данные отсутствуют
6749	763416.4	1317177.64	данные отсутствуют	данные отсутствуют
6750	763407.19	1317173.83	данные отсутствуют	данные отсутствуют
6751	763406.78	1317173.46	данные отсутствуют	данные отсутствуют
6752	763406.66	1317167.24	данные отсутствуют	данные отсутствуют
6753	763411.09	1317161.76	данные отсутствуют	данные отсутствуют
6754	763420.1	1317152	данные отсутствуют	данные отсутствуют
6755	763420.95	1317150.23	данные отсутствуют	данные отсутствуют
6756	763436.11	1317139.81	данные отсутствуют	данные отсутствуют
6757	763436.71	1317141.21	данные отсутствуют	данные отсутствуют
6758	763105.26	1317740.47	данные отсутствуют	данные отсутствуют
6759	763095.93	1317744.86	данные отсутствуют	данные отсутствуют
6760	763083.12	1317757.04	данные отсутствуют	данные отсутствуют
6761	763069.74	1317766.73	данные отсутствуют	данные отсутствуют
6762	763054.95	1317774.07	данные отсутствуют	данные отсутствуют
6763	763039.15	1317778.89	данные отсутствуют	данные отсутствуют
Государственный регистратор				ФГИС ЕГРН
полное наименование должности			подпись	инициалы, фамилия

М.П.

Раздел 4.2

Сведения о частях земельного участка

Земельный участок				
(вид объекта недвижимости)				
Лист № _____ Раздела 4.2		Всего листов раздела 4.2 : _____		Всего разделов: _____
30.09.2021 № 99/2021/420849995				
Кадастровый номер:			02:17:000000:180(единое землепользование)	
Номер точки	Координаты, м		Описание закрепления на местности	Средняя квадратическая погрешность определения координат характерных точек границы части земельного участка, м
	X	Y		
1	2	3	4	5
6764	763022.77	1317781.04	данные отсутствуют	данные отсутствуют
6765	763000.04	1317785.72	данные отсутствуют	данные отсутствуют
6766	762984.9	1317792.32	данные отсутствуют	данные отсутствуют
6767	762964.5	1317807.76	данные отсутствуют	данные отсутствуют
6768	762956.99	1317822.48	данные отсутствуют	данные отсутствуют
6769	762951.81	1317829.8	данные отсутствуют	данные отсутствуют
6770	762837.76	1317814	данные отсутствуют	данные отсутствуют
6771	762821.15	1317865.5	данные отсутствуют	данные отсутствуют
6772	762819.82	1317864.3	данные отсутствуют	данные отсутствуют
6773	763322.67	1317406.34	данные отсутствуют	данные отсутствуют
6773	763322.67	1317406.34	данные отсутствуют	данные отсутствуют
6774	763328.51	1317401.16	данные отсутствуют	данные отсутствуют
6775	763328.07	1317405.09	данные отсутствуют	данные отсутствуют
6776	763324.33	1317406.34	данные отсутствуют	данные отсутствуют
6777	763271.57	1317411.5	данные отсутствуют	данные отсутствуют
6777	763271.57	1317411.5	данные отсутствуют	данные отсутствуют
6778	763307.17	1317408.63	данные отсутствуют	данные отсутствуют
Государственный регистратор				ФГИС ЕГРН
полное наименование должности			подпись	инициалы, фамилия

М.П.

Выписка из Единого государственного реестра недвижимости об объекте недвижимости

Сведения о частях земельного участка

Земельный участок				
(вид объекта недвижимости)				
Лист № _____ Раздела 4.2		Всего листов раздела 4.2 : _____		Всего разделов: _____
30.09.2021 № 99/2021/420849995				
Кадастровый номер:			02:17:000000:180(единое землепользование)	
Номер точки	Координаты, м		Описание закрепления на местности	Средняя квадратическая погрешность определения координат характерных точек границы части земельного участка, м
	X	Y		
1	2	3	4	5
6779	763306.96	1317409.66	данные отсутствуют	данные отсутствуют
6780	763302.71	1317411.26	данные отсутствуют	данные отсутствуют
6781	763295.19	1317412.71	данные отсутствуют	данные отсутствуют
6782	763292.11	1317418.86	данные отсутствуют	данные отсутствуют
6783	763287.44	1317421.88	данные отсутствуют	данные отсутствуют
6784	763282.54	1317420.79	данные отсутствуют	данные отсутствуют
6785	763277.67	1317416.84	данные отсутствуют	данные отсутствуют
6786	762807.75	1317769.25	данные отсутствуют	данные отсутствуют
6786	762807.75	1317769.25	данные отсутствуют	данные отсутствуют
6787	763246.74	1317477.95	данные отсутствуют	данные отсутствуют
6788	763250.2	1317482.27	данные отсутствуют	данные отсутствуют
6789	763260.59	1317492.03	данные отсутствуют	данные отсутствуют
6790	763261.71	1317498.76	данные отсутствуют	данные отсутствуют
6791	763259.53	1317502.04	данные отсутствуют	данные отсутствуют
6792	763254.63	1317506.63	данные отсутствуют	данные отсутствуют
6793	763246.66	1317510.43	данные отсутствуют	данные отсутствуют
6794	763239.32	1317523.53	данные отсутствуют	данные отсутствуют
Государственный регистратор				ФГИС ЕГРН
полное наименование должности			подпись	инициалы, фамилия

М.П.

Раздел 4.2

Выписка из Единого государственного реестра недвижимости об объекте недвижимости

Сведения о частях земельного участка

Земельный участок				
(вид объекта недвижимости)				
Лист № _____ Раздела 4.2		Всего листов раздела 4.2 : _____		Всего разделов: _____
30.09.2021 № 99/2021/420849995				
Кадастровый номер:			02:17:000000:180(единое землепользование)	
Номер точки	Координаты, м		Описание закрепления на местности	Средняя квадратическая погрешность определения координат характерных точек границы части земельного участка, м
	X	Y		
1	2	3	4	5
6795	763228.32	1317532.01	данные отсутствуют	данные отсутствуют
6796	763217.2	1317536.46	данные отсутствуют	данные отсутствуют
6797	763208.53	1317538.63	данные отсутствуют	данные отсутствуют
6798	763197.64	1317536.08	данные отсутствуют	данные отсутствуют
6799	763186.74	1317534.89	данные отсутствуют	данные отсутствуют
6800	763175.19	1317540.11	данные отсутствуют	данные отсутствуют
6801	763166.62	1317549.01	данные отсутствуют	данные отсутствуют
6802	763158.69	1317558.83	данные отсутствуют	данные отсутствуют
6803	763151.19	1317562.28	данные отсутствуют	данные отсутствуют
6804	763146.82	1317564.31	данные отсутствуют	данные отсутствуют
6805	763141.52	1317562.64	данные отсутствуют	данные отсутствуют
6806	763134.87	1317556.93	данные отсутствуют	данные отсутствуют
6807	763128.37	1317557.67	данные отсутствуют	данные отсутствуют
6808	763126.03	1317561.67	данные отсутствуют	данные отсутствуют
6809	763123.69	1317566.35	данные отсутствуют	данные отсутствуют
6810	763119.28	1317568.01	данные отсутствуют	данные отсутствуют
6811	763114.4	1317568.01	данные отсутствуют	данные отсутствуют
Государственный регистратор				ФГИС ЕГРН
полное наименование должности			подпись	инициалы, фамилия

М.П.

Сведения о частях земельного участка

Земельный участок				
(вид объекта недвижимости)				
Лист № _____ Раздела 4.2		Всего листов раздела 4.2 : _____		Всего разделов: _____
30.09.2021 № 99/2021/420849995				
Кадастровый номер:			02:17:000000:180(единое землепользование)	
Номер точки	Координаты, м		Описание закрепления на местности	Средняя квадратическая погрешность определения координат характерных точек границы части земельного участка, м
	X	Y		
1	2	3	4	5
6812	763109.89	1317567.7	данные отсутствуют	данные отсутствуют
6813	763104.18	1317569.19	данные отсутствуют	данные отсутствуют
6814	763101.91	1317574.03	данные отсутствуют	данные отсутствуют
6815	763097.43	1317582.06	данные отсутствуют	данные отсутствуют
6816	763093.95	1317586.8	данные отсутствуют	данные отсутствуют
6817	763089.37	1317592.32	данные отсутствуют	данные отсутствуют
6818	763089.85	1317596.36	данные отсутствуют	данные отсутствуют
6819	763094.18	1317600.38	данные отсутствуют	данные отсутствуют
6820	763095.92	1317603.69	данные отсутствуют	данные отсутствуют
6821	763102.07	1317607.69	данные отсутствуют	данные отсутствуют
6822	763104.18	1317612.16	данные отсутствуют	данные отсутствуют
6823	763102.44	1317615.39	данные отсутствуют	данные отсутствуют
6824	763095.84	1317619.59	данные отсутствуют	данные отсутствуют
6825	763090.03	1317620.75	данные отсутствуют	данные отсутствуют
6826	763083.97	1317618.32	данные отсутствуют	данные отсутствуют
6827	763077.18	1317615.27	данные отсутствуют	данные отсутствуют
6828	763072.25	1317616.12	данные отсутствуют	данные отсутствуют
Государственный регистратор				ФГИС ЕГРН
полное наименование должности			подпись	инициалы, фамилия

М.П.

Раздел 4.2

Сведения о частях земельного участка

Земельный участок				
(вид объекта недвижимости)				
Лист № _____ Раздела 4.2		Всего листов раздела 4.2 : _____		Всего разделов: _____
30.09.2021 № 99/2021/420849995				
Кадастровый номер:			02:17:000000:180(единое землепользование)	
Номер точки	Координаты, м		Описание закрепления на местности	Средняя квадратическая погрешность определения координат характерных точек границы части земельного участка, м
	X	Y		
1	2	3	4	5
6829	763067.27	1317626.41	данные отсутствуют	данные отсутствуют
6830	763062.69	1317640.53	данные отсутствуют	данные отсутствуют
6831	763061.77	1317644.19	данные отсутствуют	данные отсутствуют
6832	763058.81	1317648.77	данные отсутствуют	данные отсутствуют
6833	763056.21	1317648.55	данные отсутствуют	данные отсутствуют
6834	763051.25	1317646.16	данные отсутствуют	данные отсутствуют
6835	763047.73	1317648.89	данные отсутствуют	данные отсутствуют
6836	763046.32	1317653.11	данные отсутствуют	данные отсутствуют
6837	763041.62	1317654.93	данные отсутствуют	данные отсутствуют
6838	763033.26	1317652.71	данные отсутствуют	данные отсутствуют
6839	763027.84	1317657.05	данные отсутствуют	данные отсутствуют
6840	763024.31	1317667.95	данные отсутствуют	данные отсутствуют
6841	763018.83	1317676.56	данные отсутствуют	данные отсутствуют
6842	763016.54	1317678.46	данные отсутствуют	данные отсутствуют
6843	763012.39	1317678.19	данные отсутствуют	данные отсутствуют
6844	763007.24	1317675.74	данные отсутствуют	данные отсутствуют
6845	763002.66	1317675.31	данные отсутствуют	данные отсутствуют
Государственный регистратор				ФГИС ЕГРН
полное наименование должности			подпись	инициалы, фамилия

М.П.

Выписка из Единого государственного реестра недвижимости об объекте недвижимости

Сведения о частях земельного участка

Земельный участок				
(вид объекта недвижимости)				
Лист № _____ Раздела 4.2		Всего листов раздела 4.2 : _____		Всего разделов: _____
30.09.2021 № 99/2021/420849995				
Кадастровый номер:			02:17:000000:180(единое землепользование)	
Номер точки	Координаты, м		Описание закрепления на местности	Средняя квадратическая погрешность определения координат характерных точек границы части земельного участка, м
	X	Y		
1	2	3	4	5
6846	762999.42	1317671.99	данные отсутствуют	данные отсутствуют
6847	762994.59	1317672.13	данные отсутствуют	данные отсутствуют
6848	762990.28	1317676.78	данные отсутствуют	данные отсутствуют
6849	762985.48	1317682.79	данные отсутствуют	данные отсутствуют
6850	762977.1	1317683.37	данные отсутствуют	данные отсутствуют
6851	762969.73	1317680.23	данные отсутствуют	данные отсутствуют
6852	762965.23	1317681.99	данные отсутствуют	данные отсутствуют
6853	762957.54	1317687.1	данные отсутствуют	данные отсутствуют
6854	762953.88	1317693.83	данные отсутствуют	данные отсутствуют
6855	762951.93	1317694.7	данные отсутствуют	данные отсутствуют
6856	762944.6	1317692.35	данные отсутствуют	данные отсутствуют
6857	762939.17	1317687.89	данные отсутствуют	данные отсутствуют
6858	762930.29	1317682.67	данные отсутствуют	данные отсутствуют
6859	762926.23	1317684.24	данные отсутствуют	данные отсутствуют
6860	762921.64	1317684.85	данные отсутствуют	данные отсутствуют
6861	762916.29	1317685.52	данные отсутствуют	данные отсутствуют
6862	762914.76	1317689.65	данные отсутствуют	данные отсутствуют
Государственный регистратор				ФГИС ЕГРН
полное наименование должности			подпись	инициалы, фамилия

М.П.

Раздел 4.2

Выписка из Единого государственного реестра недвижимости об объекте недвижимости

Сведения о частях земельного участка

Земельный участок				
(вид объекта недвижимости)				
Лист № _____ Раздела 4.2		Всего листов раздела 4.2 : _____		Всего разделов: _____
30.09.2021 № 99/2021/420849995				
Кадастровый номер:			02:17:000000:180(единое землепользование)	
Номер точки	Координаты, м		Описание закрепления на местности	Средняя квадратическая погрешность определения координат характерных точек границы части земельного участка, м
	X	Y		
1	2	3	4	5
6863	762916.95	1317695.59	данные отсутствуют	данные отсутствуют
6864	762916.95	1317700.27	данные отсутствуют	данные отсутствуют
6865	762913.09	1317700.99	данные отсутствуют	данные отсутствуют
6866	762906.82	1317701.59	данные отсутствуют	данные отсутствуют
6867	762903.67	1317705.89	данные отсутствуют	данные отсутствуют
6868	762899.79	1317716.57	данные отсутствуют	данные отсутствуют
6869	762896.24	1317723.68	данные отсутствуют	данные отсутствуют
6870	762892.77	1317730.91	данные отсутствуют	данные отсутствуют
6871	762885.95	1317737.12	данные отсутствуют	данные отсутствуют
6872	762880.5	1317740.28	данные отсутствуют	данные отсутствуют
6873	762874.96	1317746.71	данные отсутствуют	данные отсутствуют
6874	762872.3	1317755.77	данные отсутствуют	данные отсутствуют
6875	762871.35	1317763.99	данные отсутствуют	данные отсутствуют
6876	762868.48	1317769.74	данные отсутствуют	данные отсутствуют
6877	762864.55	1317771.21	данные отсутствуют	данные отсутствуют
6878	762858.91	1317767.26	данные отсутствуют	данные отсутствуют
6879	762852.13	1317757.26	данные отсутствуют	данные отсутствуют
Государственный регистратор				ФГИС ЕГРН
полное наименование должности			подпись	инициалы, фамилия

М.П.

Выписка из Единого государственного реестра недвижимости об объекте недвижимости
Сведения о частях земельного участка

Земельный участок			
(вид объекта недвижимости)			
Лист №	Раздела 4.2	Всего листов раздела 4.2: ____	Всего разделов: ____
Всего листов выписки: ____			
30.09.2021 № 99/2021/420849995			
Кадастровый номер:		02:17:000000:180(единое землепользование)	

Номер точки	Координаты, м		Описание закрепления на местности	Средняя квадратическая погрешность определения координат характерных точек границы части земельного участка, м
	X	Y		
1	2	3	4	5
6880	762846.29	1317750.87	данные отсутствуют	данные отсутствуют
6881	762837.93	1317750.25	данные отсутствуют	данные отсутствуют
6882	762832.2	1317755.94	данные отсутствуют	данные отсутствуют
6883	762832.2	1317769.99	данные отсутствуют	данные отсутствуют
6884	762827.19	1317775	данные отсутствуют	данные отсутствуют
6885	762819.06	1317775.29	данные отсутствуют	данные отсутствуют
6886	762792.98	1317846.17	данные отсутствуют	данные отсутствуют
6886	762792.98	1317846.17	данные отсутствуют	данные отсутствуют
6887	762809.52	1317813.54	данные отсутствуют	данные отсутствуют
6888	762811.47	1317812.95	данные отсутствуют	данные отсутствуют
6889	762815.23	1317814.45	данные отсутствуют	данные отсутствуют
6890	762818.29	1317823.01	данные отсутствуют	данные отсутствуют
6891	762821.12	1317829.91	данные отсутствуют	данные отсутствуют
6892	762821.12	1317836.04	данные отсутствуют	данные отсутствуют
6893	762813.32	1317842.04	данные отсутствуют	данные отсутствуют
6894	762807.21	1317845.39	данные отсутствуют	данные отсутствуют
6895	762797.07	1317845.72	данные отсутствуют	данные отсутствуют
Государственный регистратор				ФГИС ЕГРН
полное наименование должности		подпись		инициалы, фамилия

М.П.

Выписка из Единого государственного реестра недвижимости об объекте недвижимости
Сведения о частях земельного участка

Земельный участок			
(вид объекта недвижимости)			
Лист №	Раздела 4.2	Всего листов раздела 4.2: ____	Всего разделов: ____
Всего листов выписки: ____			
30.09.2021 № 99/2021/420849995			
Кадастровый номер:		02:17:000000:180(единое землепользование)	

Номер точки	Координаты, м		Описание закрепления на местности	Средняя квадратическая погрешность определения координат характерных точек границы части земельного участка, м
	X	Y		
1	2	3	4	5
6896	763255.64	1317435.57	данные отсутствуют	данные отсутствуют
6896	763255.64	1317435.57	данные отсутствуют	данные отсутствуют
6897	763270.57	1317411.58	данные отсутствуют	данные отсутствуют
6898	763264.88	1317413.69	данные отсутствуют	данные отсутствуют
6899	763261.5	1317421.22	данные отсутствуют	данные отсутствуют
6900	763262.45	1317425.32	данные отсутствуют	данные отсутствуют
6901	763262.74	1317431.16	данные отсутствуют	данные отсутствуют
6902	763260.44	1317434.23	данные отсутствуют	данные отсутствуют
6903	768109.73	1317038.38	данные отсутствуют	данные отсутствуют
6903	768109.73	1317038.38	данные отсутствуют	данные отсутствуют
6904	768100.93	1317040.66	данные отсутствуют	данные отсутствуют
6905	768102.22	1317038.06	данные отсутствуют	данные отсутствуют
6906	768106.85	1317037.81	данные отсутствуют	данные отсутствуют
6907	768024.9	1317054.95	данные отсутствуют	данные отсутствуют
6907	768024.9	1317054.95	данные отсутствуют	данные отсутствуют
6908	768017.59	1317051.4	данные отсутствуют	данные отсутствуют
6909	768018.09	1317051.69	данные отсутствуют	данные отсутствуют
Государственный регистратор				ФГИС ЕГРН
полное наименование должности		подпись		инициалы, фамилия

М.П.

Выписка из Единого государственного реестра недвижимости об объекте недвижимости

Сведения о частях земельного участка

Земельный участок				
(вид объекта недвижимости)				
Лист № _____ Раздела 4.2		Всего листов раздела 4.2 : _____		Всего разделов: _____
30.09.2021 № 99/2021/420849995				
Кадастровый номер:			02:17:000000:180(единое землепользование)	
Номер точки	Координаты, м		Описание закрепления на местности	Средняя квадратическая погрешность определения координат характерных точек границы части земельного участка, м
	X	Y		
1	2	3	4	5
6910	768019.5	1317025.51	данные отсутствуют	данные отсутствуют
6910	768019.5	1317025.51	данные отсутствуют	данные отсутствуют
6911	768019.49	1317025.04	данные отсутствуют	данные отсутствуют
6912	768019.66	1317025.46	данные отсутствуют	данные отсутствуют
6913	767881.3	1317072.44	данные отсутствуют	данные отсутствуют
6913	767881.3	1317072.44	данные отсутствуют	данные отсутствуют
6914	767877.56	1317082.74	данные отсутствуют	данные отсутствуют
6915	767877.46	1317082.41	данные отсутствуют	данные отсутствуют
6916	767878.8	1317075.68	данные отсутствуют	данные отсутствуют
6917	767878.27	1317085.1	данные отсутствуют	данные отсутствуют
6917	767878.27	1317085.1	данные отсутствуют	данные отсутствуют
6918	767879.68	1317089.82	данные отсутствуют	данные отсутствуют
6919	767809.12	1317216.46	данные отсутствуют	данные отсутствуют
6919	767809.12	1317216.46	данные отсутствуют	данные отсутствуют
6920	767807.14	1317216.34	данные отсутствуют	данные отсутствуют
6921	767795.69	1317213.47	данные отсутствуют	данные отсутствуют
6921	767795.69	1317213.47	данные отсутствуют	данные отсутствуют
Государственный регистратор				ФГИС ЕГРН
полное наименование должности			подпись	инициалы, фамилия

М.П.

Раздел 4.2

Выписка из Единого государственного реестра недвижимости об объекте недвижимости

Сведения о частях земельного участка

Земельный участок				
(вид объекта недвижимости)				
Лист № _____ Раздела 4.2		Всего листов раздела 4.2 : _____		Всего разделов: _____
30.09.2021 № 99/2021/420849995				
Кадастровый номер:			02:17:000000:180(единое землепользование)	
Номер точки	Координаты, м		Описание закрепления на местности	Средняя квадратическая погрешность определения координат характерных точек границы части земельного участка, м
	X	Y		
1	2	3	4	5
6922	767749	1317215.69	данные отсутствуют	данные отсутствуют
6923	767714.4	1317208.69	данные отсутствуют	данные отсутствуют
6924	767723.54	1317207.96	данные отсутствуют	данные отсутствуют
6925	767737.66	1317209.88	данные отсутствуют	данные отсутствуют
6926	767750.51	1317211.15	данные отсутствуют	данные отсутствуют
6927	767763.17	1317215.44	данные отсутствуют	данные отсутствуют
6928	767773.95	1317215.39	данные отсутствуют	данные отсутствуют
6929	767781.07	1317212.54	данные отсутствуют	данные отсутствуют
6930	767788.5	1317210.82	данные отсутствуют	данные отсутствуют
6931	767794.27	1317212.75	данные отсутствуют	данные отсутствуют
6932	767709.76	1317259.55	данные отсутствуют	данные отсутствуют
6932	767709.76	1317259.55	данные отсутствуют	данные отсутствуют
6933	767715.57	1317263.71	данные отсутствуют	данные отсутствуют
6934	767680.83	1317254.26	данные отсутствуют	данные отсутствуют
6934	767680.83	1317254.26	данные отсутствуют	данные отсутствуют
6935	767692.23	1317256.7	данные отсутствуют	данные отсутствуют
6936	767681.93	1317255.05	данные отсутствуют	данные отсутствуют
Государственный регистратор				ФГИС ЕГРН
полное наименование должности			подпись	инициалы, фамилия

М.П.

Выписка из Единого государственного реестра недвижимости об объекте недвижимости
Сведения о частях земельного участка

Земельный участок				
(вид объекта недвижимости)				
Лист № _____ Раздела 4.2		Всего листов раздела 4.2 : _____		Всего разделов: _____
30.09.2021 № 99/2021/420849995				
Кадастровый номер:			02:17:000000:180(единое землепользование)	
Номер точки	Координаты, м		Описание закрепления на местности	Средняя квадратическая погрешность определения координат характерных точек границы части земельного участка, м
	X	Y		
1	2	3	4	5
6937	767674.36	1317206.05	данные отсутствуют	данные отсутствуют
6937	767674.36	1317206.05	данные отсутствуют	данные отсутствуют
6938	767660.43	1317217.57	данные отсутствуют	данные отсутствуют
6939	767661.63	1317213.1	данные отсутствуют	данные отсутствуют
6940	767667.29	1317206.91	данные отсутствуют	данные отсутствуют
6941	767671.62	1317206.14	данные отсутствуют	данные отсутствуют
6942	767872.37	1316962.91	данные отсутствуют	данные отсутствуют
6942	767872.37	1316962.91	данные отсутствуют	данные отсутствуют
6943	767913.19	1316960.4	данные отсутствуют	данные отсутствуют
6944	767929.77	1316962.59	данные отсутствуют	данные отсутствуют
6945	767945.65	1316967.14	данные отсутствуют	данные отсутствуют
6946	767960.56	1316974.24	данные отсутствуют	данные отсутствуют
6947	767972.92	1316983.22	данные отсутствуют	данные отсутствуют
6948	767972.83	1316986.8	данные отсутствуют	данные отсутствуют
6949	767978.31	1316992.28	данные отсутствуют	данные отсутствуют
6950	767986.73	1317001.65	данные отсутствуют	данные отсутствуют
6951	767987.34	1317002.12	данные отсутствуют	данные отсутствуют
Государственный регистратор				ФГИС ЕГРН
полное наименование должности			подпись	инициалы, фамилия

М.П.

Раздел 4.2

Выписка из Единого государственного реестра недвижимости об объекте недвижимости
Сведения о частях земельного участка

Земельный участок				
(вид объекта недвижимости)				
Лист № _____ Раздела 4.2		Всего листов раздела 4.2 : _____		Всего разделов: _____
30.09.2021 № 99/2021/420849995				
Кадастровый номер:			02:17:000000:180(единое землепользование)	
Номер точки	Координаты, м		Описание закрепления на местности	Средняя квадратическая погрешность определения координат характерных точек границы части земельного участка, м
	X	Y		
1	2	3	4	5
6952	768006.1	1317041.27	данные отсутствуют	данные отсутствуют
6953	768005.83	1317042.85	данные отсутствуют	данные отсутствуют
6954	768006.61	1317043.77	данные отсутствуют	данные отсутствуют
6955	768029.02	1317071.53	данные отсутствуют	данные отсутствуют
6956	768027.74	1317076.95	данные отсутствуют	данные отсутствуют
6957	768025.24	1317089.45	данные отсутствуют	данные отсутствуют
6958	768024.95	1317093.89	данные отсутствуют	данные отсутствуют
6959	768029.22	1317099.53	данные отсутствуют	данные отсутствуют
6960	768036.9	1317102.48	данные отсутствуют	данные отсутствуют
6961	768048.84	1317103.28	данные отсутствуют	данные отсутствуют
6962	768052.01	1317101.53	данные отсутствуют	данные отсутствуют
6963	768047.53	1317113.87	данные отсутствуют	данные отсутствуют
6964	768042.08	1317112.26	данные отсутствуют	данные отсутствуют
6965	768039.91	1317112.46	данные отсутствуют	данные отсутствуют
6966	768028.69	1317118.07	данные отсутствуют	данные отсутствуют
6967	768016.73	1317124.86	данные отсутствуют	данные отсутствуют
6968	768003.34	1317131.02	данные отсутствуют	данные отсутствуют
Государственный регистратор				ФГИС ЕГРН
полное наименование должности			подпись	инициалы, фамилия

М.П.

Выписка из Единого государственного реестра недвижимости об объекте недвижимости

Сведения о частях земельного участка

Земельный участок				
(вид объекта недвижимости)				
Лист № _____ Раздела 4.2		Всего листов раздела 4.2 : _____		Всего разделов: _____
30.09.2021 № 99/2021/420849995				
Кадастровый номер:			02:17:000000:180(единое землепользование)	
Номер точки	Координаты, м		Описание закрепления на местности	Средняя квадратическая погрешность определения координат характерных точек границы части земельного участка, м
	X	Y		
1	2	3	4	5
6969	767925.41	1317078.05	данные отсутствуют	данные отсутствуют
6970	767924.13	1317076	данные отсутствуют	данные отсутствуют
6971	767917.75	1317066.62	данные отсутствуют	данные отсутствуют
6972	767910.24	1317060.66	данные отсутствуют	данные отсутствуют
6973	767898.7	1317059.34	данные отсутствуют	данные отсутствуют
6974	767888.3	1317061.48	данные отсутствуют	данные отсутствуют
6975	767879.17	1317065.4	данные отсутствуют	данные отсутствуют
6976	767873.06	1317073.81	данные отсутствуют	данные отсутствуют
6977	767871.5	1317083.41	данные отсутствуют	данные отсутствуют
6978	767874.57	1317093.58	данные отсутствуют	данные отсутствуют
6979	767876.14	1317095.1	данные отсутствуют	данные отсутствуют
6980	767878.26	1317095.99	данные отсутствуют	данные отсутствуют
6981	767871.23	1317126.45	данные отсутствуют	данные отсутствуют
6982	767870.72	1317126.96	данные отсутствуют	данные отсутствуют
6983	767863.6	1317136.44	данные отсутствуют	данные отсутствуют
6984	767863.21	1317141.91	данные отсутствуют	данные отсутствуют
6985	767863.89	1317143.26	данные отсутствуют	данные отсутствуют
Государственный регистратор				ФГИС ЕГРН
полное наименование должности			подпись	инициалы, фамилия

М.П.

Раздел 4.2

Выписка из Единого государственного реестра недвижимости об объекте недвижимости

Сведения о частях земельного участка

Земельный участок				
(вид объекта недвижимости)				
Лист № _____ Раздела 4.2		Всего листов раздела 4.2 : _____		Всего разделов: _____
30.09.2021 № 99/2021/420849995				
Кадастровый номер:			02:17:000000:180(единое землепользование)	
Номер точки	Координаты, м		Описание закрепления на местности	Средняя квадратическая погрешность определения координат характерных точек границы части земельного участка, м
	X	Y		
1	2	3	4	5
6986	767861.58	1317174.76	данные отсутствуют	данные отсутствуют
6987	767858.3	1317175.9	данные отсутствуют	данные отсутствуют
6988	767856.69	1317177.36	данные отсутствуют	данные отсутствуют
6989	767854.14	1317183.79	данные отсутствуют	данные отсутствуют
6990	767854.85	1317187.66	данные отсутствуют	данные отсутствуют
6991	767856.17	1317189.4	данные отсутствуют	данные отсутствуют
6992	767858.46	1317191.18	данные отсутствуют	данные отсутствуют
6993	767838.73	1317207.67	данные отсутствуют	данные отсутствуют
6994	767830.67	1317209.28	данные отсутствуют	данные отсутствуют
6995	767822.16	1317209.6	данные отсутствуют	данные отсутствуют
6996	767815.56	1317209.64	данные отсутствуют	данные отсутствуют
6997	767809.7	1317210.56	данные отсутствуют	данные отсутствуют
6998	767801.59	1317209.98	данные отсутствуют	данные отсутствуют
6999	767796.44	1317207.14	данные отсутствуют	данные отсутствуют
7000	767787.97	1317204.79	данные отсутствуют	данные отсутствуют
7001	767779.06	1317206.88	данные отсутствуют	данные отсутствуют
7002	767772.29	1317209.59	данные отсутствуют	данные отсутствуют
Государственный регистратор				ФГИС ЕГРН
полное наименование должности			подпись	инициалы, фамилия

М.П.

Выписка из Единого государственного реестра недвижимости об объекте недвижимости
Сведения о частях земельного участка

Земельный участок				
(вид объекта недвижимости)				
Лист № _____ Раздела 4.2		Всего листов раздела 4.2 : _____		Всего разделов: _____
30.09.2021 № 99/2021/420849995				
Кадастровый номер:			02:17:000000:180(единое землепользование)	
Номер точки	Координаты, м		Описание закрепления на местности	Средняя квадратическая погрешность определения координат характерных точек границы части земельного участка, м
	X	Y		
1	2	3	4	5
7003	767763.76	1317209.45	данные отсутствуют	данные отсутствуют
7004	767751.46	1317205.21	данные отсутствуют	данные отсутствуют
7005	767738.31	1317203.91	данные отсутствуют	данные отсутствуют
7006	767723.38	1317201.95	данные отсутствуют	данные отсутствуют
7007	767711.15	1317202.93	данные отсутствуют	данные отсутствуют
7008	767702.02	1317203.7	данные отсутствуют	данные отсутствуют
7009	767691.07	1317200.98	данные отсутствуют	данные отсутствуют
7010	767681.31	1317199.82	данные отсутствуют	данные отсутствуют
7011	767670.79	1317200.2	данные отсутствуют	данные отсутствуют
7012	767663.97	1317202.82	данные отсутствуют	данные отсутствуют
7013	767656.02	1317210.84	данные отсутствуют	данные отсутствуют
7014	767653.75	1317220.92	данные отсутствуют	данные отсутствуют
7015	767657.94	1317239.65	данные отсутствуют	данные отсутствуют
7016	767664.79	1317251.71	данные отсутствуют	данные отсутствуют
7017	767680.29	1317260.86	данные отсутствуют	данные отсутствуют
7018	767695.02	1317263.19	данные отсутствуют	данные отсутствуют
7019	767705.76	1317263.48	данные отсутствуют	данные отсутствуют
Государственный регистратор				ФГИС ЕГРН
полное наименование должности			подпись	инициалы, фамилия

М.П.

Раздел 4.2

Выписка из Единого государственного реестра недвижимости об объекте недвижимости
Сведения о частях земельного участка

Земельный участок				
(вид объекта недвижимости)				
Лист № _____ Раздела 4.2		Всего листов раздела 4.2 : _____		Всего разделов: _____
30.09.2021 № 99/2021/420849995				
Кадастровый номер:			02:17:000000:180(единое землепользование)	
Номер точки	Координаты, м		Описание закрепления на местности	Средняя квадратическая погрешность определения координат характерных точек границы части земельного участка, м
	X	Y		
1	2	3	4	5
7020	767713.66	1317269.69	данные отсутствуют	данные отсутствуют
7021	767717.03	1317275.39	данные отсутствуют	данные отсутствуют
7022	767716.5	1317278.06	данные отсутствуют	данные отсутствуют
7023	767708.71	1317284.12	данные отсутствуют	данные отсутствуют
7024	767699.13	1317289.99	данные отсутствуют	данные отсутствуют
7025	767692.7	1317291.67	данные отсутствуют	данные отсутствуют
7026	767672.01	1317287.91	данные отсутствуют	данные отсутствуют
7027	767656.29	1317283.19	данные отсутствуют	данные отсутствуют
7028	767639.59	1317272.27	данные отсутствуют	данные отсутствуют
7029	767624.85	1317263.75	данные отсутствуют	данные отсутствуют
7030	767614.18	1317262.08	данные отсутствуют	данные отсутствуют
7031	767600.69	1317262.81	данные отсутствуют	данные отсутствуют
7032	767599.87	1317263.33	данные отсутствуют	данные отсутствуют
7033	767593.47	1317267.39	данные отсутствуют	данные отсутствуют
7034	767591.78	1317268.46	данные отсутствуют	данные отсутствуют
7035	767586.83	1317277.06	данные отсутствуют	данные отсутствуют
7036	767582.93	1317284.57	данные отсутствуют	данные отсутствуют
Государственный регистратор				ФГИС ЕГРН
полное наименование должности			подпись	инициалы, фамилия

М.П.

Выписка из Единого государственного реестра недвижимости об объекте недвижимости

Сведения о частях земельного участка

Земельный участок				
(вид объекта недвижимости)				
Лист № _____ Раздела 4.2		Всего листов раздела 4.2 : _____		Всего разделов: _____
30.09.2021 № 99/2021/420849995				
Кадастровый номер:			02:17:000000:180(единое землепользование)	
Номер точки	Координаты, м		Описание закрепления на местности	Средняя квадратическая погрешность определения координат характерных точек границы части земельного участка, м
	X	Y		
1	2	3	4	5
7037	767575.75	1317289.73	данные отсутствуют	данные отсутствуют
7038	767567.07	1317292.43	данные отсутствуют	данные отсутствуют
7039	767557.6	1317293.32	данные отсутствуют	данные отсутствуют
7040	767548.28	1317290.47	данные отсутствуют	данные отсутствуют
7041	767542.27	1317291.42	данные отсутствуют	данные отсутствуют
7042	767525.98	1317292.04	данные отсутствуют	данные отсутствуют
7043	767509.86	1317287.4	данные отсутствуют	данные отсутствуют
7044	767488.44	1317274.61	данные отсутствуют	данные отсутствуют
7045	767474.39	1317265.39	данные отсутствуют	данные отсутствуют
7046	767463.53	1317263.16	данные отсутствуют	данные отсутствуют
7047	767455.55	1317260.2	данные отсутствуют	данные отсутствуют
7048	767453.39	1317260.52	данные отсутствуют	данные отсутствуют
7049	767447.56	1317264.55	данные отсутствуют	данные отсутствуют
7050	767445.46	1317271.07	данные отсутствуют	данные отсутствуют
7051	767446.01	1317273.07	данные отсутствуют	данные отсутствуют
7052	767452.51	1317311.12	данные отсутствуют	данные отсутствуют
7053	767448.68	1317313.63	данные отсутствуют	данные отсутствуют
Государственный регистратор				ФГИС ЕГРН
полное наименование должности			подпись	инициалы, фамилия

М.П.

Раздел 4.2

Выписка из Единого государственного реестра недвижимости об объекте недвижимости

Сведения о частях земельного участка

Земельный участок				
(вид объекта недвижимости)				
Лист № _____ Раздела 4.2		Всего листов раздела 4.2 : _____		Всего разделов: _____
30.09.2021 № 99/2021/420849995				
Кадастровый номер:			02:17:000000:180(единое землепользование)	
Номер точки	Координаты, м		Описание закрепления на местности	Средняя квадратическая погрешность определения координат характерных точек границы части земельного участка, м
	X	Y		
1	2	3	4	5
7054	767440.67	1317314.21	данные отсутствуют	данные отсутствуют
7055	767427.49	1317312.44	данные отсутствуют	данные отсутствуют
7056	767418.48	1317316.22	данные отсутствуют	данные отсутствуют
7057	767410.86	1317328.09	данные отсутствуют	данные отсутствуют
7058	767410.1	1317332.46	данные отсутствуют	данные отсутствуют
7059	767402.61	1317399.74	данные отсутствуют	данные отсутствуют
7060	767390.35	1317418.92	данные отсутствуют	данные отсутствуют
7061	767377.58	1317445.67	данные отсутствуют	данные отсутствуют
7062	767364.43	1317473.03	данные отсутствуют	данные отсутствуют
7063	767354.6	1317479.25	данные отсутствуют	данные отсутствуют
7064	766979.57	1317444.36	данные отсутствуют	данные отсутствуют
7065	766978.15	1317443.43	данные отсутствуют	данные отсутствуют
7066	766979.14	1317421.39	данные отсутствуют	данные отсутствуют
7067	766981.16	1317416.43	данные отсутствуют	данные отсутствуют
7068	766980.65	1317411.06	данные отсутствуют	данные отсутствуют
7069	766978.93	1317410.26	данные отсутствуют	данные отсутствуют
7070	766973	1317401.28	данные отсутствуют	данные отсутствуют
Государственный регистратор				ФГИС ЕГРН
полное наименование должности			подпись	инициалы, фамилия

М.П.

Сведения о частях земельного участка

Земельный участок				
(вид объекта недвижимости)				
Лист № _____ Раздела 4.2		Всего листов раздела 4.2 : _____		Всего разделов: _____
30.09.2021 № 99/2021/420849995				
Кадастровый номер:			02:17:000000:180(единое землепользование)	
Номер точки	Координаты, м		Описание закрепления на местности	Средняя квадратическая погрешность определения координат характерных точек границы части земельного участка, м
	X	Y		
1	2	3	4	5
7071	766956.85	1317408.38	данные отсутствуют	данные отсутствуют
7072	766949.82	1317408.01	данные отсутствуют	данные отсутствуют
7073	766947.3	1317404.52	данные отсутствуют	данные отсутствуют
7074	766936.24	1317372.2	данные отсутствуют	данные отсутствуют
7075	766931.51	1317368.2	данные отсутствуют	данные отсутствуют
7076	766927.25	1317368.09	данные отсутствуют	данные отсутствуют
7077	766914.31	1317373.41	данные отсутствуют	данные отсутствуют
7078	766912.98	1317373.92	данные отсутствуют	данные отсутствуют
7079	766905.74	1317371.13	данные отсутствуют	данные отсутствуют
7080	766904.79	1317370.55	данные отсутствуют	данные отсутствуют
7081	766902.82	1317370	данные отсутствуют	данные отсутствуют
7082	766856.05	1317337	данные отсутствуют	данные отсутствуют
7083	766847.45	1317372.28	данные отсутствуют	данные отсутствуют
7084	766845.09	1317371.49	данные отсутствуют	данные отсутствуют
7085	766840.1	1317372.43	данные отсутствуют	данные отсутствуют
7086	766834.51	1317373.48	данные отсутствуют	данные отсутствуют
7087	766828.22	1317375.62	данные отсутствуют	данные отсутствуют
Государственный регистратор				ФГИС ЕГРН
полное наименование должности			подпись	инициалы, фамилия

М.П.

Раздел 4.2

Сведения о частях земельного участка

Земельный участок				
(вид объекта недвижимости)				
Лист № _____ Раздела 4.2		Всего листов раздела 4.2 : _____		Всего разделов: _____
30.09.2021 № 99/2021/420849995				
Кадастровый номер:			02:17:000000:180(единое землепользование)	
Номер точки	Координаты, м		Описание закрепления на местности	Средняя квадратическая погрешность определения координат характерных точек границы части земельного участка, м
	X	Y		
1	2	3	4	5
7088	766826.8	1317377.42	данные отсутствуют	данные отсутствуют
7089	766768.9	1317431.76	данные отсутствуют	данные отсутствуют
7090	766761.51	1317434.75	данные отсутствуют	данные отсутствуют
7091	766749.84	1317436.03	данные отсутствуют	данные отсутствуют
7092	766675.12	1317343.35	данные отсутствуют	данные отсутствуют
7093	766675.43	1317335.55	данные отсутствуют	данные отсутствуют
7094	766675.61	1317322.33	данные отсутствуют	данные отсутствуют
7095	766668.58	1317316.78	данные отсутствуют	данные отсутствуют
7096	766659.91	1317319.69	данные отсутствуют	данные отсутствуют
7097	766647.8	1317330.21	данные отсутствуют	данные отсутствуют
7098	766635.01	1317335.61	данные отсутствуют	данные отсутствуют
7099	766632.82	1317335.61	данные отсутствуют	данные отсутствуют
7100	766617.74	1317329.64	данные отсутствуют	данные отсутствуют
7101	766607.88	1317319.97	данные отсутствуют	данные отсутствуют
7102	766599.5	1317319.32	данные отсутствуют	данные отсутствуют
7103	766595.11	1317319.63	данные отсутствуют	данные отсутствуют
7104	766588.03	1317317.75	данные отсутствуют	данные отсутствуют
Государственный регистратор				ФГИС ЕГРН
полное наименование должности			подпись	инициалы, фамилия

М.П.

Выписка из Единого государственного реестра недвижимости об объекте недвижимости

Сведения о частях земельного участка

Земельный участок				
(вид объекта недвижимости)				
Лист № _____ Раздела 4.2		Всего листов раздела 4.2 : _____		Всего разделов: _____
30.09.2021 № 99/2021/420849995				
Кадастровый номер:			02:17:000000:180(единое землепользование)	
Номер точки	Координаты, м		Описание закрепления на местности	Средняя квадратическая погрешность определения координат характерных точек границы части земельного участка, м
	X	Y		
1	2	3	4	5
7105	766583.82	1317314.6	данные отсутствуют	данные отсутствуют
7106	766577.53	1317303.13	данные отсутствуют	данные отсутствуют
7107	766565.72	1317291.65	данные отсутствуют	данные отсутствуют
7108	766554.05	1317289.05	данные отсутствуют	данные отсутствуют
7109	766544.93	1317286.22	данные отсутствуют	данные отсутствуют
7110	766538.03	1317280.57	данные отсутствуют	данные отсутствуют
7111	766524.3	1317267.96	данные отсутствуют	данные отсутствуют
7112	766511.23	1317262.32	данные отсутствуют	данные отсутствуют
7113	766500.51	1317265.26	данные отсутствуют	данные отсутствуют
7114	766491.04	1317273.86	данные отсутствуют	данные отсутствуют
7115	766484.46	1317287.04	данные отсутствуют	данные отсутствуют
7116	766480.74	1317296.97	данные отсутствуют	данные отсутствуют
7117	766478.48	1317298.26	данные отсутствуют	данные отсутствуют
7118	766412.68	1317274.41	данные отсутствуют	данные отсутствуют
7119	766404.64	1317270.44	данные отсутствуют	данные отсутствуют
7120	766401.94	1317270.06	данные отсутствуют	данные отсутствуют
7121	766349.89	1317276.48	данные отсутствуют	данные отсутствуют
Государственный регистратор				ФГИС ЕГРН
полное наименование должности			подпись	инициалы, фамилия

М.П.

Раздел 4.2

Выписка из Единого государственного реестра недвижимости об объекте недвижимости

Сведения о частях земельного участка

Земельный участок				
(вид объекта недвижимости)				
Лист № _____ Раздела 4.2		Всего листов раздела 4.2 : _____		Всего разделов: _____
30.09.2021 № 99/2021/420849995				
Кадастровый номер:			02:17:000000:180(единое землепользование)	
Номер точки	Координаты, м		Описание закрепления на местности	Средняя квадратическая погрешность определения координат характерных точек границы части земельного участка, м
	X	Y		
1	2	3	4	5
7122	766349.43	1317273.44	данные отсутствуют	данные отсутствуют
7123	766347.04	1317265.69	данные отсутствуют	данные отсутствуют
7124	766345.05	1317261.93	данные отсутствуют	данные отсутствуют
7125	766342.6	1317257.27	данные отсутствуют	данные отсутствуют
7126	766342.57	1317257.22	данные отсутствуют	данные отсутствуют
7127	766338.04	1317252.83	данные отсутствуют	данные отсутствуют
7128	766331.88	1317252.18	данные отсутствуют	данные отсутствуют
7129	766327.49	1317251.54	данные отсутствуют	данные отсутствуют
7130	766120.11	1317058.06	данные отсутствуют	данные отсутствуют
7131	766128.36	1317054.45	данные отсутствуют	данные отсутствуют
7132	766149.76	1317049.14	данные отсутствуют	данные отсутствуют
7133	766166.23	1317047.89	данные отсутствуют	данные отсутствуют
7134	766182.68	1317049.37	данные отсутствуют	данные отсутствуют
7135	766198.67	1317053.54	данные отсутствуют	данные отсутствуют
7136	766214.83	1317052.88	данные отсутствуют	данные отсутствуют
7137	766248.48	1317051.78	данные отсутствуют	данные отсутствуют
7138	766264.94	1317053.13	данные отсутствуют	данные отсутствуют
Государственный регистратор				ФГИС ЕГРН
полное наименование должности			подпись	инициалы, фамилия

М.П.

Выписка из Единого государственного реестра недвижимости об объекте недвижимости
Сведения о частях земельного участка

Земельный участок				
(вид объекта недвижимости)				
Лист № _____ Раздела 4.2		Всего листов раздела 4.2 : _____		Всего разделов: _____
30.09.2021 № 99/2021/420849995				
Кадастровый номер:			02:17:000000:180(единое землепользование)	
Номер точки	Координаты, м		Описание закрепления на местности	Средняя квадратическая погрешность определения координат характерных точек границы части земельного участка, м
	X	Y		
1	2	3	4	5
7139	766280.95	1317057.16	данные отсутствуют	данные отсутствуют
7140	766299.28	1317064.93	данные отсутствуют	данные отсутствуют
7141	766313.74	1317072.91	данные отсутствуют	данные отсутствуют
7142	766326.69	1317083.16	данные отсутствуют	данные отсутствуют
7143	766341.11	1317099.47	данные отсутствуют	данные отсутствуют
7144	766356.3	1317111.74	данные отсутствуют	данные отсутствуют
7145	766367.93	1317121.35	данные отсутствуют	данные отсутствуют
7146	766379.04	1317133.57	данные отсутствуют	данные отсутствуют
7147	766387.99	1317147.45	данные отсутствуют	данные отсутствуют
7148	766395.44	1317163.21	данные отсутствуют	данные отсутствуют
7149	766418.67	1317171.43	данные отсутствуют	данные отсутствуют
7150	766434.78	1317175.09	данные отсутствуют	данные отсутствуют
7151	766453.51	1317176.99	данные отсутствуют	данные отсутствуют
7152	766468.68	1317170.46	данные отсутствуют	данные отсутствуют
7153	766484.78	1317165.88	данные отсутствуют	данные отсутствуют
7154	766501.02	1317162.84	данные отсутствуют	данные отсутствуют
7155	766517.53	1317162.52	данные отсутствуют	данные отсутствуют
Государственный регистратор				ФГИС ЕГРН
полное наименование должности			подпись	инициалы, фамилия

М.П.

Раздел 4.2

Выписка из Единого государственного реестра недвижимости об объекте недвижимости
Сведения о частях земельного участка

Земельный участок				
(вид объекта недвижимости)				
Лист № _____ Раздела 4.2		Всего листов раздела 4.2 : _____		Всего разделов: _____
30.09.2021 № 99/2021/420849995				
Кадастровый номер:			02:17:000000:180(единое землепользование)	
Номер точки	Координаты, м		Описание закрепления на местности	Средняя квадратическая погрешность определения координат характерных точек границы части земельного участка, м
	X	Y		
1	2	3	4	5
7156	766533.87	1317164.92	данные отсутствуют	данные отсутствуют
7157	766549.59	1317169.97	данные отсутствуют	данные отсутствуют
7158	766563.92	1317176.14	данные отсутствуют	данные отсутствуют
7159	766578.49	1317183.92	данные отсутствуют	данные отсутствуют
7160	766591.59	1317193.98	данные отсутствуют	данные отсутствуют
7161	766610.76	1317202.37	данные отсутствуют	данные отсутствуют
7162	766624.84	1317211	данные отсутствуют	данные отсутствуют
7163	766644.7	1317219.67	данные отсутствуют	данные отсутствуют
7164	766661.01	1317217.07	данные отсутствуют	данные отсутствуют
7165	766677.52	1317217.18	данные отсутствуют	данные отсутствуют
7166	766693.79	1317220.01	данные отсутствуют	данные отсутствуют
7167	766709.38	1317225.48	данные отсутствуют	данные отсутствуют
7168	766723.85	1317233.44	данные отсутствуют	данные отсутствуют
7169	766737.57	1317243.84	данные отсутствуют	данные отсутствуют
7170	766749.65	1317255.11	данные отсутствуют	данные отсутствуют
7171	766759.7	1317268.21	данные отсутствуют	данные отсутствуют
7172	766767.46	1317282.79	данные отсутствуют	данные отсутствуют
Государственный регистратор				ФГИС ЕГРН
полное наименование должности			подпись	инициалы, фамилия

М.П.

Выписка из Единого государственного реестра недвижимости об объекте недвижимости

Сведения о частях земельного участка

Земельный участок				
(вид объекта недвижимости)				
Лист № _____ Раздела 4.2		Всего листов раздела 4.2 : _____		Всего разделов: _____
30.09.2021 № 99/2021/420849995				
Кадастровый номер:			02:17:000000:180(единое землепользование)	
Номер точки	Координаты, м		Описание закрепления на местности	Средняя квадратическая погрешность определения координат характерных точек границы части земельного участка, м
	X	Y		
1	2	3	4	5
7173	766788.65	1317283.78	данные отсутствуют	данные отсутствуют
7174	766806.85	1317277.38	данные отсутствуют	данные отсутствуют
7175	766826.59	1317273.22	данные отсутствуют	данные отсутствуют
7176	766843.02	1317271.51	данные отсутствуют	данные отсутствуют
7177	766860.19	1317271.65	данные отсутствуют	данные отсутствуют
7178	766887.95	1317268.57	данные отсутствуют	данные отсутствуют
7179	766904.47	1317268.54	данные отсутствуют	данные отсутствуют
7180	766920.5	1317268.17	данные отсутствуют	данные отсутствуют
7181	766942.43	1317268.8	данные отсутствуют	данные отсутствуют
7182	766958.64	1317271.95	данные отсутствуют	данные отсутствуют
7183	766974.11	1317277.73	данные отсутствуют	данные отсутствуют
7184	766988.42	1317285.98	данные отсутствуют	данные отсутствуют
7185	767005.79	1317300.05	данные отсутствуют	данные отсутствуют
7186	767017.47	1317311.72	данные отсутствуют	данные отсутствуют
7187	767030.16	1317324.17	данные отсутствуют	данные отсутствуют
7188	767043.78	1317333.51	данные отсутствуют	данные отсутствуют
7189	767055.69	1317344.96	данные отсутствуют	данные отсутствуют
Государственный регистратор				ФГИС ЕГРН
полное наименование должности			подпись	инициалы, фамилия

М.П.

Раздел 4.2

Выписка из Единого государственного реестра недвижимости об объекте недвижимости

Сведения о частях земельного участка

Земельный участок				
(вид объекта недвижимости)				
Лист № _____ Раздела 4.2		Всего листов раздела 4.2 : _____		Всего разделов: _____
30.09.2021 № 99/2021/420849995				
Кадастровый номер:			02:17:000000:180(единое землепользование)	
Номер точки	Координаты, м		Описание закрепления на местности	Средняя квадратическая погрешность определения координат характерных точек границы части земельного участка, м
	X	Y		
1	2	3	4	5
7190	767065.54	1317358.21	данные отсутствуют	данные отсутствуют
7191	767086.97	1317361.15	данные отсутствуют	данные отсутствуют
7192	767105.84	1317364.39	данные отсутствуют	данные отсутствуют
7193	767128.21	1317365.78	данные отсутствуют	данные отсутствуют
7194	767144.21	1317369.88	данные отсутствуют	данные отсутствуют
7195	767159.31	1317376.56	данные отсутствуют	данные отсутствуют
7196	767183.18	1317388.27	данные отсутствуют	данные отсутствуют
7197	767198.01	1317395.54	данные отсутствуют	данные отсутствуют
7198	767218.19	1317403.96	данные отсутствуют	данные отсутствуют
7199	767239.65	1317402.41	данные отсутствуют	данные отсутствуют
7200	767256.17	1317402.64	данные отсутствуют	данные отсутствуют
7201	767278.38	1317402.37	данные отсутствуют	данные отсутствуют
7202	767300.11	1317375.84	данные отсутствуют	данные отсутствуют
7203	767309.93	1317359.06	данные отсутствуют	данные отсутствуют
7204	767308.67	1317336.38	данные отсутствуют	данные отсутствуют
7205	767312.34	1317310.95	данные отсутствуют	данные отсутствуют
7206	767316.5	1317294.97	данные отсутствуют	данные отсутствуют
Государственный регистратор				ФГИС ЕГРН
полное наименование должности			подпись	инициалы, фамилия

М.П.

Выписка из Единого государственного реестра недвижимости об объекте недвижимости
Сведения о частях земельного участка

Земельный участок				
(вид объекта недвижимости)				
Лист № _____ Раздела 4.2		Всего листов раздела 4.2 : _____		Всего разделов: _____
30.09.2021 № 99/2021/420849995				
Кадастровый номер:			02:17:000000:180(единое землепользование)	
Номер точки	Координаты, м		Описание закрепления на местности	Средняя квадратическая погрешность определения координат характерных точек границы части земельного участка, м
	X	Y		
1	2	3	4	5
7207	767323.24	1317279.89	данные отсутствуют	данные отсутствуют
7208	767334.33	1317262.2	данные отсутствуют	данные отсутствуют
7209	767344.37	1317249.08	данные отсутствуют	данные отсутствуют
7210	767352.38	1317233.89	данные отсутствуют	данные отсутствуют
7211	767358.72	1317218.64	данные отсутствуют	данные отсутствуют
7212	767367.49	1317204.65	данные отсутствуют	данные отсутствуют
7213	767378.44	1317192.28	данные отсутствуют	данные отсутствуют
7214	767390.7	1317182.29	данные отсутствуют	данные отсутствуют
7215	767403.51	1317173.85	данные отсутствуют	данные отсутствуют
7216	767418.46	1317166.82	данные отсутствуют	данные отсутствуют
7217	767434.36	1317162.35	данные отсутствуют	данные отсутствуют
7218	767457.38	1317160.22	данные отсутствуют	данные отсутствуют
7219	767473.81	1317161.88	данные отсутствуют	данные отсутствуют
7220	767489.74	1317166.23	данные отсутствуют	данные отсутствуют
7221	767510.35	1317172.08	данные отсутствуют	данные отсутствуют
7222	767525.22	1317179.27	данные отсутствуют	данные отсутствуют
7223	767547.14	1317178.36	данные отсутствуют	данные отсутствуют
Государственный регистратор				ФГИС ЕГРН
полное наименование должности			подпись	инициалы, фамилия

М.П.

Раздел 4.2

Выписка из Единого государственного реестра недвижимости об объекте недвижимости
Сведения о частях земельного участка

Земельный участок				
(вид объекта недвижимости)				
Лист № _____ Раздела 4.2		Всего листов раздела 4.2 : _____		Всего разделов: _____
30.09.2021 № 99/2021/420849995				
Кадастровый номер:			02:17:000000:180(единое землепользование)	
Номер точки	Координаты, м		Описание закрепления на местности	Средняя квадратическая погрешность определения координат характерных точек границы части земельного участка, м
	X	Y		
1	2	3	4	5
7224	767561.77	1317170.7	данные отсутствуют	данные отсутствуют
7225	767570.88	1317158.38	данные отсутствуют	данные отсутствуют
7226	767580.68	1317145.09	данные отсутствуют	данные отсутствуют
7227	767592.95	1317132.42	данные отсутствуют	данные отсутствуют
7228	767605.51	1317121.69	данные отсутствуют	данные отсутствуют
7229	767619.66	1317113.17	данные отсутствуют	данные отсутствуют
7230	767634.93	1317106.85	данные отсутствуют	данные отсутствуют
7231	767650.78	1317102.22	данные отсутствуют	данные отсутствуют
7232	767667.18	1317100.27	данные отсутствуют	данные отсутствуют
7233	767682.85	1317099.83	данные отсутствуют	данные отсутствуют
7234	767702.87	1317101.68	данные отсутствуют	данные отсутствуют
7235	767722.4	1317101.95	данные отсутствуют	данные отсутствуют
7236	767749.74	1317104.55	данные отсутствуют	данные отсутствуют
7237	767768.65	1317105.06	данные отсутствуют	данные отсутствуют
7238	767771.6	1317087.92	данные отсутствуют	данные отсутствуют
7239	767772.22	1317071.42	данные отсутствуют	данные отсутствуют
7240	767776.02	1317049.67	данные отсутствуют	данные отсутствуют
Государственный регистратор				ФГИС ЕГРН
полное наименование должности			подпись	инициалы, фамилия

М.П.

Выписка из Единого государственного реестра недвижимости об объекте недвижимости

Сведения о частях земельного участка

Земельный участок				
(вид объекта недвижимости)				
Лист № _____ Раздела 4.2		Всего листов раздела 4.2 : _____		Всего разделов: _____
30.09.2021 № 99/2021/420849995				
Кадастровый номер:			02:17:000000:180(единое землепользование)	
Номер точки	Координаты, м		Описание закрепления на местности	Средняя квадратическая погрешность определения координат характерных точек границы части земельного участка, м
	X	Y		
1	2	3	4	5
7241	767781.31	1317034.03	данные отсутствуют	данные отсутствуют
7242	767789.11	1317019.47	данные отсутствуют	данные отсутствуют
7243	767798.27	1317006.62	данные отсутствуют	данные отсутствуют
7244	767809.05	1316994.11	данные отсутствуют	данные отсутствуют
7245	767821.74	1316983.54	данные отсутствуют	данные отсутствуют
7246	767835.99	1316975.2	данные отсутствуют	данные отсутствуют
7247	767855.14	1316967.14	данные отсутствуют	данные отсутствуют
7248	766630.88	1317337.97	данные отсутствуют	данные отсутствуют
7248	766630.88	1317337.97	данные отсутствуют	данные отсутствуют
7249	766620.12	1317333.78	данные отсутствуют	данные отсутствуют
7250	766608.41	1317324.27	данные отсутствуют	данные отсутствуют
7250	766608.41	1317324.27	данные отсутствуют	данные отсутствуют
7251	766606.24	1317322.85	данные отсутствуют	данные отсутствуют
7252	766607.08	1317322.92	данные отсутствуют	данные отсутствуют
7253	766603.4	1317322.63	данные отсутствуют	данные отсутствуют
7253	766603.4	1317322.63	данные отсутствуют	данные отсутствуют
7254	766597.19	1317322.49	данные отсутствуют	данные отсутствуют
Государственный регистратор				ФГИС ЕГРН
полное наименование должности			подпись	инициалы, фамилия

М.П.

Раздел 4.2

Выписка из Единого государственного реестра недвижимости об объекте недвижимости

Сведения о частях земельного участка

Земельный участок				
(вид объекта недвижимости)				
Лист № _____ Раздела 4.2		Всего листов раздела 4.2 : _____		Всего разделов: _____
30.09.2021 № 99/2021/420849995				
Кадастровый номер:			02:17:000000:180(единое землепользование)	
Номер точки	Координаты, м		Описание закрепления на местности	Средняя квадратическая погрешность определения координат характерных точек границы части земельного участка, м
	X	Y		
1	2	3	4	5
7255	766599.6	1317322.32	данные отсутствуют	данные отсутствуют
7256	766586.51	1317320.12	данные отсутствуют	данные отсутствуют
7256	766586.51	1317320.12	данные отсутствуют	данные отсутствуют
7257	766519	1317270.13	данные отсутствуют	данные отсутствуют
7258	766484.86	1317294.5	данные отсутствуют	данные отсутствуют
7259	766487.24	1317288.17	данные отсутствуют	данные отсутствуют
7260	766493.59	1317275.46	данные отсутствуют	данные отсутствуют
7261	766502.24	1317267.74	данные отсутствуют	данные отсутствуют
7262	766511.47	1317265.36	данные отсутствуют	данные отсутствуют
7263	766522.83	1317270.58	данные отсутствуют	данные отсутствуют
7264	766536.09	1317282.86	данные отсутствуют	данные отсутствуют
7265	766543.77	1317289	данные отсутствуют	данные отсутствуют
7266	766553.33	1317291.96	данные отсутствуют	данные отсутствуют
7267	766564.64	1317294.48	данные отсутствуют	данные отсутствуют
7268	766575.26	1317305.1	данные отсутствуют	данные отсутствуют
7269	766581.76	1317316.8	данные отсутствуют	данные отсутствуют
7270	766672.31	1317338.67	данные отсутствуют	данные отсутствуют
Государственный регистратор				ФГИС ЕГРН
полное наименование должности			подпись	инициалы, фамилия

М.П.

Сведения о частях земельного участка

Земельный участок				
(вид объекта недвижимости)				
Лист № _____ Раздела 4.2		Всего листов раздела 4.2 : _____		Всего разделов: _____
30.09.2021 № 99/2021/420849995				
Кадастровый номер:			02:17:000000:180(единое землепользование)	
Номер точки	Координаты, м		Описание закрепления на местности	Средняя квадратическая погрешность определения координат характерных точек границы части земельного участка, м
	X	Y		
1	2	3	4	5
7270	766672.31	1317338.67	данные отсутствуют	данные отсутствуют
7271	766663.54	1317321.54	данные отсутствуют	данные отсутствуют
7272	766668.66	1317319.91	данные отсутствуют	данные отсутствуют
7273	766673.04	1317324.04	данные отсутствуют	данные отсутствуют
7274	766672.43	1317335.42	данные отсутствуют	данные отсутствуют
7275	766656.01	1317327.04	данные отсутствуют	данные отсутствуют
7275	766656.01	1317327.04	данные отсутствуют	данные отсутствуют
7276	766652.72	1317329.9	данные отсутствуют	данные отсутствуют
7277	767454.41	1317266.84	данные отсутствуют	данные отсутствуют
7277	767454.41	1317266.84	данные отсутствуют	данные отсутствуют
7278	767452	1317272.25	данные отсутствуют	данные отсутствуют
7279	767451.53	1317270.52	данные отсутствуют	данные отсутствуют
7280	767452.68	1317267.84	данные отсутствуют	данные отсутствуют
7281	767425.05	1317319.64	данные отсутствуют	данные отсутствуют
7281	767425.05	1317319.64	данные отсутствуют	данные отсутствуют
7282	767420.26	1317324.37	данные отсутствуют	данные отсутствуют
7283	767422.92	1317320.38	данные отсутствуют	данные отсутствуют
Государственный регистратор				ФГИС ЕГРН
полное наименование должности			подпись	инициалы, фамилия

М.П.

Раздел 4.2

Сведения о частях земельного участка

Земельный участок				
(вид объекта недвижимости)				
Лист № _____ Раздела 4.2		Всего листов раздела 4.2 : _____		Всего разделов: _____
30.09.2021 № 99/2021/420849995				
Кадастровый номер:			02:17:000000:180(единое землепользование)	
Номер точки	Координаты, м		Описание закрепления на местности	Средняя квадратическая погрешность определения координат характерных точек границы части земельного участка, м
	X	Y		
1	2	3	4	5
7284	767395.6	1317419.51	данные отсутствуют	данные отсутствуют
7284	767395.6	1317419.51	данные отсутствуют	данные отсутствуют
7285	767375.96	1317458	данные отсутствуют	данные отсутствуют
7286	767394.58	1317420.98	данные отсутствуют	данные отсутствуют
7287	765835.91	1317191.44	данные отсутствуют	данные отсутствуют
7287	765835.91	1317191.44	данные отсутствуют	данные отсутствуют
7288	765698.5	1317189.11	данные отсутствуют	данные отсутствуют
7289	765699.28	1317189.05	данные отсутствуют	данные отсутствуют
7290	765715.77	1317189.91	данные отсутствуют	данные отсутствуют
7291	765731.9	1317193.48	данные отсутствуют	данные отсутствуют
7292	765751.84	1317200.16	данные отсутствуют	данные отсутствуют
7293	765766.55	1317207.68	данные отсутствуют	данные отсутствуют
7294	765783.12	1317216.56	данные отсутствуют	данные отсутствуют
7295	765798.83	1317211.46	данные отсутствуют	данные отсутствуют
7296	765815	1317208.8	данные отсутствуют	данные отсутствуют
7297	765831.14	1317198.66	данные отсутствуют	данные отсутствуют
7298	763990.88	1316942.17	данные отсутствуют	данные отсутствуют
Государственный регистратор				ФГИС ЕГРН
полное наименование должности			подпись	инициалы, фамилия

М.П.

Сведения о частях земельного участка

Земельный участок				
(вид объекта недвижимости)				
Лист № _____ Раздела 4.2		Всего листов раздела 4.2 : _____		Всего разделов: _____
30.09.2021 № 99/2021/420849995				
Кадастровый номер:			02:17:000000:180(единое землепользование)	
Номер точки	Координаты, м		Описание закрепления на местности	Средняя квадратическая погрешность определения координат характерных точек границы части земельного участка, м
	X	Y		
1	2	3	4	5
7298	763990.88	1316942.17	данные отсутствуют	данные отсутствуют
7299	763993.09	1316945.7	данные отсутствуют	данные отсутствуют
7300	763992.61	1316945.32	данные отсутствуют	данные отсутствуют
7301	763991.41	1316926.24	данные отсутствуют	данные отсутствуют
7301	763991.41	1316926.24	данные отсутствуют	данные отсутствуют
7302	763988.73	1316937.31	данные отсутствуют	данные отсутствуют
7303	763988.42	1316936.19	данные отсутствуют	данные отсутствуют
7304	763990.84	1316926.85	данные отсутствуют	данные отсутствуют
7305	763884.04	1317005	данные отсутствуют	данные отсутствуют
7305	763884.04	1317005	данные отсутствуют	данные отсутствуют
7306	763873.28	1317007.23	данные отсутствуют	данные отсутствуют
7307	763880.48	1317004.56	данные отсутствуют	данные отсутствуют
7308	763992.7	1316949.18	данные отсутствуют	данные отсутствуют
7308	763992.7	1316949.18	данные отсутствуют	данные отсутствуют
7309	763887.4	1317002.42	данные отсутствуют	данные отсутствуют
7310	763879.78	1317001.62	данные отсутствуют	данные отсутствуют
7311	763867.93	1317006.11	данные отсутствуют	данные отсутствуют
Государственный регистратор				ФГИС ЕГРН
полное наименование должности			подпись	инициалы, фамилия

М.П.

Раздел 4.2

Выписка из Единого государственного реестра недвижимости об объекте недвижимости

Сведения о частях земельного участка

Земельный участок				
(вид объекта недвижимости)				
Лист № _____ Раздела 4.2		Всего листов раздела 4.2 : _____		Всего разделов: _____
30.09.2021 № 99/2021/420849995				
Кадастровый номер:			02:17:000000:180(единое землепользование)	
Номер точки	Координаты, м		Описание закрепления на местности	Средняя квадратическая погрешность определения координат характерных точек границы части земельного участка, м
	X	Y		
1	2	3	4	5
7312	763859.77	1317013.03	данные отсутствуют	данные отсутствуют
7313	763855.98	1317020.08	данные отсутствуют	данные отсутствуют
7314	763856.89	1317025.72	данные отсутствуют	данные отсутствуют
7315	763857.04	1317025.84	данные отсутствуют	данные отсутствуют
7316	763811.55	1317089.24	данные отсутствуют	данные отсутствуют
7317	763808.16	1317091.81	данные отсутствуют	данные отсутствуют
7318	763805.79	1317098.52	данные отсутствуют	данные отсутствуют
7319	763806.65	1317102.48	данные отсутствуют	данные отсутствуют
7320	763807.29	1317102.79	данные отсутствуют	данные отсутствуют
7321	763827.65	1317125.7	данные отсутствуют	данные отсутствуют
7322	763828.96	1317130.56	данные отсутствуют	данные отсутствуют
7323	763775.48	1317117.86	данные отсутствуют	данные отсутствуют
7324	763774.34	1317116.07	данные отсутствуют	данные отсутствуют
7325	763772.24	1317115.3	данные отсутствуют	данные отсутствуют
7326	763627.66	1317102.98	данные отсутствуют	данные отсутствуют
7327	763630.82	1317099.83	данные отсутствуют	данные отсутствуют
7328	763630.62	1317093.2	данные отсутствуют	данные отсутствуют
Государственный регистратор				ФГИС ЕГРН
полное наименование должности			подпись	инициалы, фамилия

М.П.

Выписка из Единого государственного реестра недвижимости об объекте недвижимости
Сведения о частях земельного участка

Земельный участок				
(вид объекта недвижимости)				
Лист № _____ Раздела 4.2		Всего листов раздела 4.2 : _____		Всего разделов: _____
30.09.2021 № 99/2021/420849995				
Кадастровый номер:			02:17:000000:180(единое землепользование)	
Номер точки	Координаты, м		Описание закрепления на местности	Средняя квадратическая погрешность определения координат характерных точек границы части земельного участка, м
	X	Y		
1	2	3	4	5
7329	763626.71	1317086.61	данные отсутствуют	данные отсутствуют
7330	763622.57	1317082.32	данные отсутствуют	данные отсутствуют
7331	763619.55	1317079.75	данные отсутствуют	данные отсутствуют
7332	763613.43	1317080.05	данные отсутствуют	данные отсутствуют
7333	763611.82	1317081.26	данные отсутствуют	данные отсутствуют
7334	763597.9	1317088.39	данные отсутствуют	данные отсутствуют
7335	763595.78	1317088.93	данные отсутствуют	данные отсутствуют
7336	763591.32	1317096.57	данные отсутствуют	данные отсутствуют
7337	763591.62	1317102.7	данные отсутствуют	данные отсутствуют
7338	763572.63	1317128.94	данные отсутствуют	данные отсутствуют
7339	763561.36	1317132.1	данные отсутствуют	данные отсутствуют
7340	763556.56	1317137.88	данные отсутствуют	данные отсутствуют
7341	763440	1317130.69	данные отсутствуют	данные отсутствуют
7342	763438.03	1317131.42	данные отсутствуют	данные отсутствуют
7343	763437.87	1317129.17	данные отсутствуют	данные отсутствуют
7344	763437.87	1317124.66	данные отсутствуют	данные отсутствуют
7345	763433.98	1317121.21	данные отсутствуют	данные отсутствуют
Государственный регистратор				ФГИС ЕГРН
полное наименование должности			подпись	инициалы, фамилия

М.П.

Раздел 4.2

Выписка из Единого государственного реестра недвижимости об объекте недвижимости
Сведения о частях земельного участка

Земельный участок				
(вид объекта недвижимости)				
Лист № _____ Раздела 4.2		Всего листов раздела 4.2 : _____		Всего разделов: _____
30.09.2021 № 99/2021/420849995				
Кадастровый номер:			02:17:000000:180(единое землепользование)	
Номер точки	Координаты, м		Описание закрепления на местности	Средняя квадратическая погрешность определения координат характерных точек границы части земельного участка, м
	X	Y		
1	2	3	4	5
7346	763430.25	1317122.42	данные отсутствуют	данные отсутствуют
7347	763426.33	1317125.37	данные отсутствуют	данные отсутствуют
7348	763421.5	1317129.82	данные отсутствуют	данные отсутствуют
7349	763421.5	1317137.55	данные отсутствуют	данные отсутствуют
7350	763298.64	1317199.07	данные отсутствуют	данные отсутствуют
7351	763299.51	1317195.88	данные отсутствуют	данные отсутствуют
7352	763302.2	1317180.03	данные отсутствуют	данные отсутствуют
7353	763301.8	1317163.52	данные отсутствуют	данные отсутствуют
7354	763304.13	1317147.17	данные отсутствуют	данные отсутствуют
7355	763309.12	1317131.43	данные отсутствуют	данные отсутствуют
7356	763316.63	1317116.72	данные отсутствуют	данные отсутствуют
7357	763326.92	1317097.35	данные отсутствуют	данные отсутствуют
7358	763333.55	1317082.23	данные отсутствуют	данные отсутствуют
7359	763342.59	1317068.4	данные отсутствуют	данные отсутствуют
7360	763353.74	1317056.28	данные отсутствуют	данные отсутствуют
7361	763366.2	1317045.47	данные отсутствуют	данные отсутствуют
7362	763384.09	1317033.71	данные отсутствуют	данные отсутствуют
Государственный регистратор				ФГИС ЕГРН
полное наименование должности			подпись	инициалы, фамилия

М.П.

Выписка из Единого государственного реестра недвижимости об объекте недвижимости

Сведения о частях земельного участка

Земельный участок				
(вид объекта недвижимости)				
Лист № _____ Раздела 4.2		Всего листов раздела 4.2 : _____		Всего разделов: _____
30.09.2021 № 99/2021/420849995				
Кадастровый номер:			02:17:000000:180(единое землепользование)	
Номер точки	Координаты, м		Описание закрепления на местности	Средняя квадратическая погрешность определения координат характерных точек границы части земельного участка, м
	X	Y		
1	2	3	4	5
7363	763399.32	1317027.32	данные отсутствуют	данные отсутствуют
7364	763419.2	1317022.31	данные отсутствуют	данные отсутствуют
7365	763435.68	1317021.22	данные отсутствуют	данные отсутствуют
7366	763452.11	1317022.87	данные отсутствуют	данные отсутствуют
7367	763468.05	1317027.19	данные отсутствуют	данные отсутствуют
7368	763483.06	1317034.08	данные отсутствуют	данные отсутствуют
7369	763496.73	1317043.35	данные отсутствуют	данные отсутствуют
7370	763513.88	1317031.56	данные отсутствуют	данные отсутствуют
7371	763524.44	1317018.86	данные отсутствуют	данные отсутствуют
7372	763536.94	1317008.07	данные отсутствуют	данные отсутствуют
7373	763551.06	1316999.49	данные отсутствуют	данные отсутствуют
7374	763567.45	1316991.25	данные отсутствуют	данные отсутствуют
7375	763582.69	1316984.89	данные отсутствуют	данные отсутствуют
7376	763598.77	1316981.13	данные отсутствуют	данные отсутствуют
7377	763614.65	1316979.87	данные отсутствуют	данные отсутствуют
7378	763631.16	1316980.43	данные отсутствуют	данные отсутствуют
7379	763647.35	1316983.69	данные отсутствуют	данные отсутствуют
Государственный регистратор				ФГИС ЕГРН
полное наименование должности			подпись	инициалы, фамилия

М.П.

Раздел 4.2

Выписка из Единого государственного реестра недвижимости об объекте недвижимости

Сведения о частях земельного участка

Земельный участок				
(вид объекта недвижимости)				
Лист № _____ Раздела 4.2		Всего листов раздела 4.2 : _____		Всего разделов: _____
30.09.2021 № 99/2021/420849995				
Кадастровый номер:			02:17:000000:180(единое землепользование)	
Номер точки	Координаты, м		Описание закрепления на местности	Средняя квадратическая погрешность определения координат характерных точек границы части земельного участка, м
	X	Y		
1	2	3	4	5
7380	763662.78	1316989.58	данные отсутствуют	данные отсутствуют
7381	763677.03	1316997.92	данные отсутствуют	данные отсутствуют
7382	763690.53	1317008.83	данные отсутствуют	данные отсутствуют
7383	763702.19	1317020.53	данные отсутствуют	данные отсутствуют
7384	763717.59	1317027.73	данные отсутствуют	данные отсутствуют
7385	763734.2	1317020.3	данные отсутствуют	данные отсутствуют
7386	763747.44	1317012.36	данные отсутствуют	данные отсутствуют
7387	763759.17	1316995.01	данные отсутствуют	данные отсутствуют
7388	763764.62	1316979.42	данные отсутствуют	данные отсутствуют
7389	763771.69	1316965.68	данные отсутствуют	данные отсутствуют
7390	763780.69	1316951.83	данные отсутствуют	данные отсутствуют
7391	763791.84	1316939.65	данные отсутствуют	данные отсутствуют
7392	763803.25	1316929.84	данные отсутствуют	данные отсутствуют
7393	763816.69	1316920.24	данные отсутствуют	данные отсутствуют
7394	763831.52	1316912.97	данные отсутствуют	данные отсутствуют
7395	763852.19	1316905.5	данные отсутствуют	данные отсутствуют
7396	763868.39	1316902.27	данные отсутствуют	данные отсутствуют
Государственный регистратор				ФГИС ЕГРН
полное наименование должности			подпись	инициалы, фамилия

М.П.

Выписка из Единого государственного реестра недвижимости об объекте недвижимости
Сведения о частях земельного участка

Земельный участок				
(вид объекта недвижимости)				
Лист № _____ Раздела 4.2		Всего листов раздела 4.2 : _____		Всего разделов: _____
30.09.2021 № 99/2021/420849995				
Кадастровый номер:			02:17:000000:180(единое землепользование)	
Номер точки	Координаты, м		Описание закрепления на местности	Средняя квадратическая погрешность определения координат характерных точек границы части земельного участка, м
	X	Y		
1	2	3	4	5
7397	763886.58	1316899.71	данные отсутствуют	данные отсутствуют
7398	763895.95	1316886.71	данные отсутствуют	данные отсутствуют
7399	763903.63	1316872.08	данные отсутствуют	данные отсутствуют
7400	763913.32	1316859.25	данные отсутствуют	данные отсутствуют
7401	763923.98	1316847.78	данные отсутствуют	данные отсутствуют
7402	763929.41	1316826.53	данные отсутствуют	данные отсутствуют
7403	763928	1316811.38	данные отсутствуют	данные отсутствуют
7404	763927.62	1316794.87	данные отсутствуют	данные отсутствуют
7405	763928.1	1316791.56	данные отсутствуют	данные отсутствуют
7406	763996.78	1316918.48	данные отсутствуют	данные отсутствуют
7407	763992.95	1316920.19	данные отсутствуют	данные отсутствуют
7408	763988.03	1316925.72	данные отсутствуют	данные отсутствуют
7409	763985.42	1316936.6	данные отсутствуют	данные отсутствуют
7410	763986.54	1316940.51	данные отсутствуют	данные отсутствуют
7411	763990.5	1316947.48	данные отсутствуют	данные отсутствуют
7412	763626.91	1317099.98	данные отсутствуют	данные отсутствуют
7412	763626.91	1317099.98	данные отсутствуют	данные отсутствуют
Государственный регистратор				ФГИС ЕГРН
полное наименование должности			подпись	инициалы, фамилия

М.П.

Раздел 4.2

Выписка из Единого государственного реестра недвижимости об объекте недвижимости
Сведения о частях земельного участка

Земельный участок				
(вид объекта недвижимости)				
Лист № _____ Раздела 4.2		Всего листов раздела 4.2 : _____		Всего разделов: _____
30.09.2021 № 99/2021/420849995				
Кадастровый номер:			02:17:000000:180(единое землепользование)	
Номер точки	Координаты, м		Описание закрепления на местности	Средняя квадратическая погрешность определения координат характерных точек границы части земельного участка, м
	X	Y		
1	2	3	4	5
7413	763627.19	1317093.28	данные отсутствуют	данные отсутствуют
7414	763627.82	1317094.37	данные отсутствуют	данные отсутствуют
7415	763627.82	1317099.16	данные отсутствуют	данные отсутствуют
7416	763435.13	1317132.5	данные отсутствуют	данные отсутствуют
7416	763435.13	1317132.5	данные отсутствуют	данные отсутствуют
7417	763424.5	1317136.44	данные отсутствуют	данные отсутствуют
7418	763424.5	1317130.56	данные отсутствуют	данные отсутствуют
7419	763428.15	1317127.75	данные отсутствуют	данные отсутствуют
7420	763431.84	1317124.98	данные отсутствуют	данные отсутствуют
7421	763433.86	1317124.38	данные отсутствуют	данные отсутствуют
7422	763435.14	1317126.03	данные отсутствуют	данные отсутствуют
7423	763434.86	1317129.27	данные отсутствуют	данные отсутствуют
7424	763871.73	1317007.81	данные отсутствуют	данные отсутствуют
7424	763871.73	1317007.81	данные отсутствуют	данные отсутствуют
7425	763859.49	1317023.95	данные отсутствуют	данные отсутствуют
7426	763859.26	1317023.77	данные отсутствуют	данные отсутствуют
7427	763859.01	1317020.32	данные отсутствуют	данные отсутствуют
Государственный регистратор				ФГИС ЕГРН
полное наименование должности			подпись	инициалы, фамилия

М.П.

Выписка из Единого государственного реестра недвижимости об объекте недвижимости

Сведения о частях земельного участка

Земельный участок				
(вид объекта недвижимости)				
Лист № _____ Раздела 4.2		Всего листов раздела 4.2 : _____		Всего разделов: _____
30.09.2021 № 99/2021/420849995				
Кадастровый номер:			02:17:000000:180(единое землепользование)	
Номер точки	Координаты, м		Описание закрепления на местности	Средняя квадратическая погрешность определения координат характерных точек границы части земельного участка, м
	X	Y		
1	2	3	4	5
7428	763862.23	1317014.76	данные отсутствуют	данные отсутствуют
7429	763869.65	1317008.58	данные отсутствуют	данные отсутствуют
7430	765107.15	1317231.83	данные отсутствуют	данные отсутствуют
7430	765107.15	1317231.83	данные отсутствуют	данные отсутствуют
7431	764981.28	1317309.86	данные отсутствуют	данные отсутствуют
7432	764967.88	1317302.33	данные отсутствуют	данные отсутствуют
7433	764959.27	1317294.02	данные отсутствуют	данные отсутствуют
7434	764958.37	1317287.17	данные отсутствуют	данные отсутствуют
7435	764958.54	1317277.77	данные отсутствуют	данные отсутствуют
7436	764955.8	1317272.33	данные отсутствуют	данные отсутствуют
7437	764949.8	1317264.12	данные отсутствуют	данные отсутствуют
7438	764947.23	1317252.98	данные отсутствуют	данные отсутствуют
7439	764937.82	1317242.6	данные отсутствуют	данные отсутствуют
7440	764933.41	1317237.83	данные отсутствуют	данные отсутствуют
7441	764927.28	1317238.14	данные отсутствуют	данные отсутствуют
7442	764922.05	1317242.13	данные отсутствуют	данные отсутствуют
7443	764914.04	1317243.28	данные отсутствуют	данные отсутствуют
Государственный регистратор				ФГИС ЕГРН
полное наименование должности			подпись	инициалы, фамилия

М.П.

Раздел 4.2

Выписка из Единого государственного реестра недвижимости об объекте недвижимости

Сведения о частях земельного участка

Земельный участок				
(вид объекта недвижимости)				
Лист № _____ Раздела 4.2		Всего листов раздела 4.2 : _____		Всего разделов: _____
30.09.2021 № 99/2021/420849995				
Кадастровый номер:			02:17:000000:180(единое землепользование)	
Номер точки	Координаты, м		Описание закрепления на местности	Средняя квадратическая погрешность определения координат характерных точек границы части земельного участка, м
	X	Y		
1	2	3	4	5
7444	764905.2	1317234.97	данные отсутствуют	данные отсутствуют
7445	764893.11	1317230.99	данные отсутствуют	данные отсутствуют
7446	764881.31	1317230.01	данные отсутствуют	данные отсутствуют
7447	764871.12	1317229.7	данные отсутствуют	данные отсутствуют
7448	764865.1	1317223.99	данные отсутствуют	данные отсутствуют
7449	764854.88	1317210.57	данные отсутствуют	данные отсутствуют
7450	764850.21	1317198.04	данные отсутствуют	данные отсутствуют
7451	764845.13	1317190.98	данные отсутствуют	данные отсутствуют
7452	764839.22	1317185.72	данные отсутствуют	данные отсутствуют
7453	764830.54	1317183.78	данные отсутствуют	данные отсутствуют
7454	764820.52	1317179.81	данные отсутствуют	данные отсутствуют
7455	764812.28	1317180.45	данные отсутствуют	данные отсутствуют
7456	764801.74	1317177.9	данные отсутствуют	данные отсутствуют
7457	764778.31	1317172.44	данные отсутствуют	данные отсутствуют
7458	764769.46	1317164.97	данные отсутствуют	данные отсутствуют
7459	764761.87	1317161.56	данные отсутствуют	данные отсутствуют
7460	764756.2	1317162.17	данные отсутствуют	данные отсутствуют
Государственный регистратор				ФГИС ЕГРН
полное наименование должности			подпись	инициалы, фамилия

М.П.

Выписка из Единого государственного реестра недвижимости об объекте недвижимости
Сведения о частях земельного участка

Земельный участок				
(вид объекта недвижимости)				
Лист № _____ Раздела 4.2		Всего листов раздела 4.2 : _____		Всего разделов: _____
30.09.2021 № 99/2021/420849995				
Кадастровый номер:			02:17:000000:180(единое землепользование)	
Номер точки	Координаты, м		Описание закрепления на местности	Средняя квадратическая погрешность определения координат характерных точек границы части земельного участка, м
	X	Y		
1	2	3	4	5
7461	764749.49	1317167.05	данные отсутствуют	данные отсутствуют
7462	764743.85	1317166.52	данные отсутствуют	данные отсутствуют
7463	764738.82	1317160	данные отсутствуют	данные отсутствуют
7464	764736.91	1317155.54	данные отсутствуют	данные отсутствуют
7465	764733.04	1317149.5	данные отсутствуют	данные отсутствуют
7466	764726.7	1317149.22	данные отсутствуют	данные отсутствуют
7467	764716.02	1317152.13	данные отсутствуют	данные отсутствуют
7468	764710.86	1317153.07	данные отсутствуют	данные отсутствуют
7469	764707.16	1317155.92	данные отсутствуют	данные отсутствуют
7470	764706.29	1317155.74	данные отсутствуют	данные отсутствуют
7471	764701.59	1317153.29	данные отсутствуют	данные отсутствуют
7472	764697.12	1317148.67	данные отсутствуют	данные отсутствуют
7473	764689.64	1317134.76	данные отсутствуют	данные отсутствуют
7474	764689.11	1317132.74	данные отсутствуют	данные отсутствуют
7475	764686.88	1317120.93	данные отсутствуют	данные отсутствуют
7476	764687.5	1317113.73	данные отсутствуют	данные отсутствуют
7477	764705.72	1317076.44	данные отсутствуют	данные отсутствуют
Государственный регистратор				ФГИС ЕГРН
полное наименование должности			подпись	инициалы, фамилия

М.П.

Раздел 4.2

Выписка из Единого государственного реестра недвижимости об объекте недвижимости
Сведения о частях земельного участка

Земельный участок				
(вид объекта недвижимости)				
Лист № _____ Раздела 4.2		Всего листов раздела 4.2 : _____		Всего разделов: _____
30.09.2021 № 99/2021/420849995				
Кадастровый номер:			02:17:000000:180(единое землепользование)	
Номер точки	Координаты, м		Описание закрепления на местности	Средняя квадратическая погрешность определения координат характерных точек границы части земельного участка, м
	X	Y		
1	2	3	4	5
7478	764707.65	1317074.57	данные отсутствуют	данные отсутствуют
7479	764710.29	1317064.62	данные отсутствуют	данные отсутствуют
7480	764703.34	1317056.77	данные отсутствуют	данные отсутствуют
7481	764691.37	1317050.48	данные отсутствуют	данные отсутствуют
7482	764676.08	1317044.09	данные отсутствуют	данные отсутствуют
7483	764667.28	1317042.3	данные отсутствуют	данные отсутствуют
7484	764658.35	1317042.64	данные отсутствуют	данные отсутствуют
7485	764652.52	1316932.45	данные отсутствуют	данные отсутствуют
7486	764679.38	1316943.03	данные отсутствуют	данные отсутствуют
7487	764696.01	1316946.1	данные отсутствуют	данные отсутствуют
7488	764714.64	1316951.82	данные отсутствуют	данные отсутствуют
7489	764729.93	1316958.21	данные отсутствуют	данные отсутствуют
7490	764749.86	1316968.25	данные отсутствуют	данные отсутствуют
7491	764763.79	1316977.11	данные отсутствуют	данные отсутствуют
7492	764776.08	1316988.15	данные отсутствуют	данные отсутствуют
7493	764790.38	1317004.74	данные отсутствуют	данные отсутствуют
7494	764799.14	1317018.74	данные отсутствуют	данные отсутствуют
Государственный регистратор				ФГИС ЕГРН
полное наименование должности			подпись	инициалы, фамилия

М.П.

Выписка из Единого государственного реестра недвижимости об объекте недвижимости

Сведения о частях земельного участка

Земельный участок				
(вид объекта недвижимости)				
Лист № _____ Раздела 4.2		Всего листов раздела 4.2 : _____		Всего разделов: _____
30.09.2021 № 99/2021/420849995				
Кадастровый номер:			02:17:000000:180(единое землепользование)	
Номер точки	Координаты, м		Описание закрепления на местности	Средняя квадратическая погрешность определения координат характерных точек границы части земельного участка, м
	X	Y		
1	2	3	4	5
7495	764805.48	1317033.99	данные отсутствуют	данные отсутствуют
7496	764809.23	1317050.08	данные отсутствуют	данные отсутствуют
7497	764810.27	1317066.56	данные отсутствуют	данные отсутствуют
7498	764829.29	1317080.2	данные отсутствуют	данные отсутствуют
7499	764845.57	1317083	данные отсутствуют	данные отсутствуют
7500	764860.05	1317087.91	данные отсутствуют	данные отсутствуют
7501	764876.8	1317093.05	данные отсутствуют	данные отсутствуют
7502	764891.54	1317100.5	данные отсутствуют	данные отсутствуют
7503	764904.85	1317110.27	данные отсутствуют	данные отсутствуют
7504	764916.9	1317121.35	данные отсутствуют	данные отсутствуют
7505	764936.62	1317137.88	данные отсутствуют	данные отсутствуют
7506	764953.03	1317139.77	данные отсутствуют	данные отсутствуют
7507	764968.9	1317144.34	данные отсутствуют	данные отсутствуют
7508	764983.81	1317151.46	данные отсутствуют	данные отсутствуют
7509	764997.34	1317160.93	данные отсутствуют	данные отсутствуют
7510	765011.25	1317174.71	данные отсутствуют	данные отсутствуют
7511	765026.61	1317192.16	данные отсутствуют	данные отсутствуют
Государственный регистратор				ФГИС ЕГРН
полное наименование должности			подпись	инициалы, фамилия

М.П.

Раздел 4.2

Выписка из Единого государственного реестра недвижимости об объекте недвижимости

Сведения о частях земельного участка

Земельный участок				
(вид объекта недвижимости)				
Лист № _____ Раздела 4.2		Всего листов раздела 4.2 : _____		Всего разделов: _____
30.09.2021 № 99/2021/420849995				
Кадастровый номер:			02:17:000000:180(единое землепользование)	
Номер точки	Координаты, м		Описание закрепления на местности	Средняя квадратическая погрешность определения координат характерных точек границы части земельного участка, м
	X	Y		
1	2	3	4	5
7512	765036.72	1317204.15	данные отсутствуют	данные отсутствуют
7513	765053.11	1317206.57	данные отсутствуют	данные отсутствуют
7514	765068.91	1317211.37	данные отсутствуют	данные отсутствуют
7515	765083.71	1317218.71	данные отсутствуют	данные отсутствуют
7516	765097.1	1317228.38	данные отсутствуют	данные отсутствуют
7517	764706.17	1317069.65	данные отсутствуют	данные отсутствуют
7517	764706.17	1317069.65	данные отсутствуют	данные отсутствуют
7518	764706.5	1317064.82	данные отсутствуют	данные отсутствуют
7519	764707.46	1317065.93	данные отсутствуют	данные отсутствуют
7520	764684.72	1317125.62	данные отсутствуют	данные отсутствуют
7520	764684.72	1317125.62	данные отсутствуют	данные отсутствуют
7521	764684	1317121.8	данные отсутствуют	данные отсутствуют
7522	764704.74	1317062.8	данные отсутствуют	данные отсутствуют
7522	764704.74	1317062.8	данные отсутствуют	данные отсутствуют
7523	764658.56	1317046.62	данные отсутствуют	данные отсутствуют
7524	764668.26	1317046.05	данные отсутствуют	данные отсутствуют
7525	764675.92	1317047.52	данные отсутствуют	данные отсутствуют
Государственный регистратор				ФГИС ЕГРН
полное наименование должности			подпись	инициалы, фамилия

М.П.

Земельный участок			
(вид объекта недвижимости)			
Лист №	Раздела 4.2	Всего листов раздела 4.2: ____	Всего разделов: ____
Всего листов выписки: ____			
30.09.2021 № 99/2021/420849995			
Кадастровый номер:		02:17:000000:180(единое землепользование)	

Номер точки	Координаты, м		Описание закрепления на местности	Средняя квадратическая погрешность определения координат характерных точек границы части земельного участка, м
	X	Y		
1	2	3	4	5
7526	764690.33	1317053.3	данные отсутствуют	данные отсутствуют
7527	764701.69	1317059.3	данные отсутствуют	данные отсутствуют
7528	768240.13	1317128.09	данные отсутствуют	данные отсутствуют
7528	768240.13	1317128.09	данные отсутствуют	данные отсутствуют
7529	768238.56	1317127.51	данные отсутствуют	данные отсутствуют
7530	768239.29	1317127.46	данные отсутствуют	данные отсутствуют

Государственный регистратор		ФГИС ЕГРН
полное наименование должности	подпись	инициалы, фамилия

М.П.

Выписка из Единого государственного реестра недвижимости об объекте недвижимости

Сведения о характеристиках объекта недвижимости

На основании запроса от 14.11.2021 г., поступившего на рассмотрение 15.11.2021 г., сообщаем, что согласно записям Единого государственного реестра недвижимости:

Земельный участок			
(вид объекта недвижимости)			
Лист № ____ Раздела 1	Всего листов раздела 1 : ____	Всего разделов: ____	Всего листов выписки: ____
15.11.2021 № 99/2021/430757761			
Кадастровый номер:		02:17:000000:189(единое землепользование)	

Номер кадастрового квартала:	02:17:000000
Дата присвоения кадастрового номера:	17.12.2007
Ранее присвоенный государственный учетный номер:	данные отсутствуют
Адрес:	установлено относительно ориентира, расположенного в границах участка. Почтовый адрес ориентира: Республика Башкортостан, р-н. Бураевский, с/с. Вострецовский
Площадь:	9068960 кв. м
Кадастровая стоимость, руб.:	15417232
Кадастровые номера расположенных в пределах земельного участка объектов недвижимости:	данные отсутствуют
Кадастровые номера объектов недвижимости, из которых образован объект недвижимости:	02:17:000000:96
Кадастровые номера образованных объектов недвижимости:	02:17:060901:61, 02:17:060902:41, 02:17:060901:62, 02:17:060802:41, 02:17:000000:1148, 02:17:060802:40, 02:17:060902:39, 02:17:060901:63, 02:17:060902:40, 02:17:060902:38, 02:17:060802:38, 02:17:060901:60, 02:17:060802:39, 02:17:060901:59
Сведения о включении объекта недвижимости в состав предприятия как имущественного комплекса:	

Государственный регистратор		ФГИС ЕГРН
полное наименование должности	подпись	инициалы, фамилия

М.П.

Выписка из Единого государственного реестра недвижимости об объекте недвижимости

Сведения о характеристиках объекта недвижимости

Земельный участок			
(вид объекта недвижимости)			
Лист № ____ Раздела 1	Всего листов раздела 1 : ____	Всего разделов: ____	Всего листов выписки: ____
15.11.2021 № 99/2021/430757761			
Кадастровый номер:		02:17:000000:189(единое землепользование)	

Категория земель:	Земли сельскохозяйственного назначения
Виды разрешенного использования:	Для возделывания сельскохозяйственных культур
Сведения о кадастровом инженер-е:	Вахитова Лилия Гимазетдиновна №02-10-121
Сведения о лесах, водных объектах и об иных природных объектах, расположенных в пределах земельного участка:	данные отсутствуют
Сведения о том, что земельный участок полностью или частично расположен в границах зоны с особыми условиями использования территории или территории объекта культурного наследия	данные отсутствуют
Сведения о том, что земельный участок расположен в границах особой экономической зоны, территории опережающего социально-экономического развития, зоны территориального развития в Российской Федерации, игровой зоны:	данные отсутствуют
Сведения о том, что земельный участок расположен в границах особо охраняемой природной территории, охотничьих угодий, лесничеств, лесопарков:	данные отсутствуют
Сведения о результатах проведения государственного земельного надзора:	данные отсутствуют
Сведения о расположении земельного участка в границах территории, в отношении которой утвержден проект межевания территории:	данные отсутствуют

Государственный регистратор		ФГИС ЕГРН
полное наименование должности	подпись	инициалы, фамилия

М.П.

Земельный участок		
(вид объекта недвижимости)		
Лист № ____ Раздела 1	Всего листов раздела 1 : ____	Всего разделов: ____
Всего листов выписки: ____		
15.11.2021 № 99/2021/430757761		
Кадастровый номер:		02:17:000000:189(единое землепользование)
Условный номер земельного участка:	данные отсутствуют	
Сведения о принятии акта и (или) заключении договора, предусматривающих предоставление в соответствии с земельным законодательством исполнительным органом государственной власти или органом местного самоуправления находящегося в государственной или муниципальной собственности земельного участка для строительства наемного дома социального использования или наемного дома коммерческого использования:	данные отсутствуют	
Сведения о том, что земельный участок или земельные участки образованы на основании решения об изъятии земельного участка и (или) расположенного на нем объекта недвижимости для государственных или муниципальных нужд:	данные отсутствуют	
Сведения о том, что земельный участок образован из земель или земельного участка, государственная собственность на которые не разграничена:	данные отсутствуют	
Сведения о наличии земельного спора о местоположении границ земельных участков:	данные отсутствуют	
Статус записи об объекте недвижимости:	Сведения об объекте недвижимости имеют статус "актуальные, ранее учтенные"	
Особые отметки:	<p>Граница земельного участка не установлена в соответствии с требованиями земельного законодательства. Из объекта недвижимости образованы объекты недвижимости с кадастровыми номерами: 02:17:060802:40, сведения о которых носят временный характер. Сведения о видах разрешенного использования имеют статус «Актуальные незасвидетельствованные». Право (ограничение права, обременение объекта недвижимости) зарегистрировано на данный объект недвижимости с видами разрешенного использования отсутствует.</p> <p>Список кадастровых номеров (площадей) обособленных (условных) участков, входящих в единое землепользование: 02:17:150802:8 (213940кв.м) ,02:17:150701:7 (272378кв.м) ,02:17:060901:17 (1137160кв.м) ,02:17:060902:7 (237115кв.м) ,02:17:060802:25 (29810кв.м) ,02:17:060901:14 (518257кв.м) ,02:17:060802:28 (7483кв.м) ,02:17:060902:6 (200747кв.м) ,02:17:060801:8 (380000кв.м) ,02:17:060901:15 (394658кв.м) ,02:17:060801:10 (910000кв.м) ,02:17:060802:26 (1918кв.м) ,02:17:060802:29 (150631кв.м) ,02:17:060801:6 (490335кв.м) ,02:17:060801:7 (187009кв.м) ,02:17:060902:8 (374619кв.м) ,02:17:060801:9 (1370000кв.м) ,02:17:060901:13 (400000кв.м) ,02:17:060802:42 (72649кв.м) ,02:17:060802:44 (5380кв.м) ,02:17:060802:43 (5968кв.м) .</p>	
Получатель выписки:	Рачкова Елена Сергеевна	
Государственный регистратор		ФГИС ЕГРН
полное наименование должности	подпись	инициалы, фамилия

М.П.

Земельный участок		
(вид объекта недвижимости)		
Лист № ____ Раздела 2	Всего листов раздела 2 : ____	Всего разделов: ____
15.11.2021 № 99/2021/430757761		
Кадастровый номер:		02:17:000000:189(единое землепользование)
1. Правообладатель (правообладатели):	1.1. Хамидуллина Тарзима Хаматяновна	
2. Вид, номер и дата государственной регистрации права:	2.1. Долевая собственность, № 02-04-30/012/2009-480 от 22.10.2009, 1/178	
3. Ограничение прав и обременение объекта недвижимости:	не зарегистрировано	
1. Правообладатель (правообладатели):	1.2. Шайхиев Азат Расулович	
2. Вид, номер и дата государственной регистрации права:	2.2. Долевая собственность, № 02-04-30/012/2009-480 от 22.10.2009, 1/178	
3. Ограничение прав и обременение объекта недвижимости:	не зарегистрировано	
1. Правообладатель (правообладатели):	1.3. Габдулхакова Насима Гиниятулловна	
2. Вид, номер и дата государственной регистрации права:	2.3. Долевая собственность, № 02-04-30/012/2009-480 от 22.10.2009, 1/178	
3. Ограничение прав и обременение объекта недвижимости:	не зарегистрировано	
1. Правообладатель (правообладатели):	1.4. Фазылов Илназ Авзарович	
2. Вид, номер и дата государственной регистрации права:	2.4. Долевая собственность, № 02-04-30/012/2009-480 от 22.10.2009, 1/178	
3. Ограничение прав и обременение объекта недвижимости:	не зарегистрировано	
Государственный регистратор		ФГИС ЕГРН
полное наименование должности	подпись	инициалы, фамилия

М.П.

Земельный участок		
(вид объекта недвижимости)		
Лист № ____ Раздела 2	Всего листов раздела 2 : ____	Всего разделов: ____
15.11.2021 № 99/2021/430757761		
Кадастровый номер:		02:17:000000:189(единое землепользование)
1. Правообладатель (правообладатели):	1.5. Мустафин Фидаил Канафиявич	
2. Вид, номер и дата государственной регистрации права:	2.5. Долевая собственность, № 02-04-30/012/2009-480 от 22.10.2009, 1/178	
3. Ограничение прав и обременение объекта недвижимости:	не зарегистрировано	
1. Правообладатель (правообладатели):	1.6. Билалов Хлюс Сагманович	
2. Вид, номер и дата государственной регистрации права:	2.6. Долевая собственность, № 02-04-30/012/2009-480 от 22.10.2009, 1/178	
3. Ограничение прав и обременение объекта недвижимости:	не зарегистрировано	
1. Правообладатель (правообладатели):	1.7. Мусина Винария Суфияровна	
2. Вид, номер и дата государственной регистрации права:	2.7. Долевая собственность, № 02-04-30/012/2009-480 от 22.10.2009, 1/178	
3. Ограничение прав и обременение объекта недвижимости:	не зарегистрировано	
1. Правообладатель (правообладатели):	1.8. Галин Ильнар Рассуевич	
2. Вид, номер и дата государственной регистрации права:	2.8. Долевая собственность, № 02-04-30/012/2009-480 от 22.10.2009, 1/178	
3. Ограничение прав и обременение объекта недвижимости:	не зарегистрировано	
1. Правообладатель (правообладатели):	1.9. Нурмухаметова Айсылу Фидарисовна	
2. Вид, номер и дата государственной регистрации права:	2.9. Долевая собственность, № 02-04-30/012/2009-480 от 22.10.2009, 1/178	
3. Ограничение прав и обременение объекта недвижимости:	не зарегистрировано	
Государственный регистратор		ФГИС ЕГРН
полное наименование должности	подпись	инициалы, фамилия

М.П.

Земельный участок			
(вид объекта недвижимости)			
Лист № ____ Раздела 2	Всего листов раздела 2: ____	Всего разделов: ____	Всего листов выписки: ____
15.11.2021 № 99/2021/430757761			
Кадастровый номер:		02:17:000000:189(единое землепользование)	

1. Правообладатель (правообладатели):	1.10.	Нурмухаметов Рамил Ахнафович
2. Вид, номер и дата государственной регистрации права:	2.10.	Долевая собственность, № 02-04-30/012/2009-480 от 22.10.2009, 1/178
3. Ограничение прав и обременение объекта недвижимости:		не зарегистрировано
1. Правообладатель (правообладатели):	1.11.	Мавлетдинова Тарзима Салиховна
2. Вид, номер и дата государственной регистрации права:	2.11.	Долевая собственность, № 02-04-30/012/2009-480 от 22.10.2009, 1/178
3. Ограничение прав и обременение объекта недвижимости:		не зарегистрировано
1. Правообладатель (правообладатели):	1.12.	Ибатуллин Шариф Гатиятович
2. Вид, номер и дата государственной регистрации права:	2.12.	Долевая собственность, № 02-04-30/012/2009-480 от 22.10.2009, 1/178
3. Ограничение прав и обременение объекта недвижимости:		не зарегистрировано
1. Правообладатель (правообладатели):	1.13.	Галяутдинов Линар Юсупович
2. Вид, номер и дата государственной регистрации права:	2.13.	Долевая собственность, № 02-04-30/012/2009-480 от 22.10.2009, 1/178
3. Ограничение прав и обременение объекта недвижимости:		не зарегистрировано
1. Правообладатель (правообладатели):	1.14.	Губаев Наиль Гафиятович
2. Вид, номер и дата государственной регистрации права:	2.14.	Долевая собственность, № 02-04-30/012/2009-480 от 22.10.2009, 1/178
3. Ограничение прав и обременение объекта недвижимости:		не зарегистрировано

Государственный регистратор		ФГИС ЕГРН
полное наименование должности	подпись	инициалы, фамилия

М.П.

Земельный участок			
(вид объекта недвижимости)			
Лист № ____ Раздела 2	Всего листов раздела 2: ____	Всего разделов: ____	Всего листов выписки: ____
15.11.2021 № 99/2021/430757761			
Кадастровый номер:		02:17:000000:189(единое землепользование)	

1. Правообладатель (правообладатели):	1.15.	Галяутдинова Ира Канифовна
2. Вид, номер и дата государственной регистрации права:	2.15.	Долевая собственность, № 02-04-30/012/2009-480 от 22.10.2009, 1/178
3. Ограничение прав и обременение объекта недвижимости:		не зарегистрировано
1. Правообладатель (правообладатели):	1.16.	Хасанов Рашид Галинурович
2. Вид, номер и дата государственной регистрации права:	2.16.	Долевая собственность, № 02-04-30/012/2009-480 от 22.10.2009, 1/178
3. Ограничение прав и обременение объекта недвижимости:		не зарегистрировано
1. Правообладатель (правообладатели):	1.17.	Хамидуллин Ильшат Суфиярович
2. Вид, номер и дата государственной регистрации права:	2.17.	Долевая собственность, № 02-04-30/015/2009-188 от 24.11.2009, 1/178
3. Ограничение прав и обременение объекта недвижимости:		не зарегистрировано
1. Правообладатель (правообладатели):	1.18.	Минязова Багя Авкаловна
2. Вид, номер и дата государственной регистрации права:	2.18.	Долевая собственность, № 02-04-30/015/2009-188 от 24.11.2009, 1/178
3. Ограничение прав и обременение объекта недвижимости:		не зарегистрировано
1. Правообладатель (правообладатели):	1.19.	Хаертдинова Альфира Гилемьяновна
2. Вид, номер и дата государственной регистрации права:	2.19.	Долевая собственность, № 02-04-30/015/2009-188 от 24.11.2009, 1/178
3. Ограничение прав и обременение объекта недвижимости:		не зарегистрировано

Государственный регистратор		ФГИС ЕГРН
полное наименование должности	подпись	инициалы, фамилия

М.П.

Земельный участок			
(вид объекта недвижимости)			
Лист № ____ Раздела 2	Всего листов раздела 2 : ____	Всего разделов: ____	Всего листов выписки: ____
15.11.2021 № 99/2021/430757761			
Кадастровый номер:		02:17:000000:189(единое землепользование)	

1. Правообладатель (правообладатели):	1.20.	Губаев Ильдар Мирзянович
2. Вид, номер и дата государственной регистрации права:	2.20.	Долевая собственность, № 02-04-30/015/2009-188 от 24.11.2009, 1/178
3. Ограничение прав и обременение объекта недвижимости:		не зарегистрировано
1. Правообладатель (правообладатели):	1.21.	Губаев Винер Мирзянович
2. Вид, номер и дата государственной регистрации права:	2.21.	Долевая собственность, № 02-04-30/015/2009-188 от 24.11.2009, 1/178
3. Ограничение прав и обременение объекта недвижимости:		не зарегистрировано
1. Правообладатель (правообладатели):	1.22.	Хаматова Рима Тимерьяновна
2. Вид, номер и дата государственной регистрации права:	2.22.	Долевая собственность, № 02-04-30/015/2009-188 от 24.11.2009, 1/178
3. Ограничение прав и обременение объекта недвижимости:		не зарегистрировано
1. Правообладатель (правообладатели):	1.23.	Давлетшин Шамиль Файршович
2. Вид, номер и дата государственной регистрации права:	2.23.	Долевая собственность, № 02-04-30/015/2009-188 от 24.11.2009, 1/178
3. Ограничение прав и обременение объекта недвижимости:		не зарегистрировано
1. Правообладатель (правообладатели):	1.24.	Валишина Зоя Кайниевна
2. Вид, номер и дата государственной регистрации права:	2.24.	Долевая собственность, № 02-04-30/015/2009-188 от 24.11.2009, 1/178
3. Ограничение прав и обременение объекта недвижимости:		не зарегистрировано

Государственный регистратор		ФГИС ЕГРН
полное наименование должности	подпись	инициалы, фамилия

М.П.

Земельный участок			
(вид объекта недвижимости)			
Лист № ____ Раздела 2	Всего листов раздела 2 : ____	Всего разделов: ____	Всего листов выписки: ____
15.11.2021 № 99/2021/430757761			
Кадастровый номер:		02:17:000000:189(единое землепользование)	

1. Правообладатель (правообладатели):	1.25.	Губайдуллин Риф Канифович
2. Вид, номер и дата государственной регистрации права:	2.25.	Долевая собственность, № 02-04-30/015/2009-188 от 24.11.2009, 1/178
3. Ограничение прав и обременение объекта недвижимости:		не зарегистрировано
1. Правообладатель (правообладатели):	1.26.	Галиева Марзия Акрамовна
2. Вид, номер и дата государственной регистрации права:	2.26.	Долевая собственность, № 02-04-30/015/2009-206 от 24.11.2009, 1/178
3. Ограничение прав и обременение объекта недвижимости:		не зарегистрировано
1. Правообладатель (правообладатели):	1.27.	Губайдуллина Гузалия Загитовна
2. Вид, номер и дата государственной регистрации права:	2.27.	Долевая собственность, № 02-04-30/015/2009-188 от 24.11.2009, 1/178
3. Ограничение прав и обременение объекта недвижимости:		не зарегистрировано
1. Правообладатель (правообладатели):	1.28.	Давлетшин Файрша Тимершович
2. Вид, номер и дата государственной регистрации права:	2.28.	Долевая собственность, № 02-04-30/015/2009-188 от 24.11.2009, 1/178
3. Ограничение прав и обременение объекта недвижимости:		не зарегистрировано
1. Правообладатель (правообладатели):	1.29.	Хасанов Азат Рафифович
2. Вид, номер и дата государственной регистрации права:	2.29.	Долевая собственность, № 02-04-30/015/2009-188 от 24.11.2009, 1/178
3. Ограничение прав и обременение объекта недвижимости:		не зарегистрировано

Государственный регистратор		ФГИС ЕГРН
полное наименование должности	подпись	инициалы, фамилия

М.П.

Земельный участок			
(вид объекта недвижимости)			
Лист № ____ Раздела 2	Всего листов раздела 2 : ____	Всего разделов: ____	Всего листов выписки: ____
15.11.2021 № 99/2021/430757761			
Кадастровый номер:		02:17:000000:189(единое землепользование)	

1. Правообладатель (правообладатели):	1.30.	Хамидуллина Рулида Гайданиевна
2. Вид, номер и дата государственной регистрации права:	2.30.	Долевая собственность, № 02-04-30/015/2009-188 от 24.11.2009, 1/178
3. Ограничение прав и обременение объекта недвижимости:		не зарегистрировано
1. Правообладатель (правообладатели):	1.31.	Давлетшина Разида Галинуровна
2. Вид, номер и дата государственной регистрации права:	2.31.	Долевая собственность, № 02-04-30/015/2009-188 от 24.11.2009, 1/178
3. Ограничение прав и обременение объекта недвижимости:		не зарегистрировано
1. Правообладатель (правообладатели):	1.32.	Хаматов Фанис Баянович
2. Вид, номер и дата государственной регистрации права:	2.32.	Долевая собственность, № 02-04-30/015/2009-206 от 24.11.2009, 1/178
3. Ограничение прав и обременение объекта недвижимости:		не зарегистрировано
1. Правообладатель (правообладатели):	1.33.	Файзуллин Габделкави Файзуллович
2. Вид, номер и дата государственной регистрации права:	2.33.	Долевая собственность, № 02-04-30/015/2009-382 от 09.12.2009, 1/178
3. Ограничение прав и обременение объекта недвижимости:		не зарегистрировано
1. Правообладатель (правообладатели):	1.34.	Файзуллина Багия Зиялдиновна
2. Вид, номер и дата государственной регистрации права:	2.34.	Долевая собственность, № 02-04-30/015/2009-382 от 09.12.2009, 1/178
3. Ограничение прав и обременение объекта недвижимости:		не зарегистрировано

Государственный регистратор		ФГИС ЕГРН
полное наименование должности	подпись	инициалы, фамилия

М.П.

Земельный участок			
(вид объекта недвижимости)			
Лист № ____ Раздела 2	Всего листов раздела 2 : ____	Всего разделов: ____	Всего листов выписки: ____
15.11.2021 № 99/2021/430757761			
Кадастровый номер:		02:17:000000:189(единое землепользование)	

1. Правообладатель (правообладатели):	1.35.	Насибуллин Ильгам Давлетьянович
2. Вид, номер и дата государственной регистрации права:	2.35.	Долевая собственность, № 02-04-30/015/2009-595 от 21.12.2009, 1/178
3. Ограничение прав и обременение объекта недвижимости:		не зарегистрировано
1. Правообладатель (правообладатели):	1.36.	Хасанов Мадис Загитович
2. Вид, номер и дата государственной регистрации права:	2.36.	Долевая собственность, № 02-04-30/018/2009-266 от 25.12.2009, 1/178
3. Ограничение прав и обременение объекта недвижимости:		не зарегистрировано
1. Правообладатель (правообладатели):	1.37.	Ягудина Рахима Насибулловна
2. Вид, номер и дата государственной регистрации права:	2.37.	Долевая собственность, № 02-04-30/018/2009-266 от 25.12.2009, 1/178
3. Ограничение прав и обременение объекта недвижимости:		не зарегистрировано
1. Правообладатель (правообладатели):	1.38.	Нурмухаметов Фидарит Мирзаханович
2. Вид, номер и дата государственной регистрации права:	2.38.	Долевая собственность, № 02-04-30/018/2009-266 от 25.12.2009, 1/178
3. Ограничение прав и обременение объекта недвижимости:		не зарегистрировано
1. Правообладатель (правообладатели):	1.39.	Галялудинов Василь Юсупович
2. Вид, номер и дата государственной регистрации права:	2.39.	Долевая собственность, № 02-04-30/018/2009-266 от 25.12.2009, 1/178
3. Ограничение прав и обременение объекта недвижимости:		не зарегистрировано

Государственный регистратор		ФГИС ЕГРН
полное наименование должности	подпись	инициалы, фамилия

М.П.

Земельный участок			
(вид объекта недвижимости)			
Лист № ____ Раздела 2	Всего листов раздела 2 : ____	Всего разделов: ____	Всего листов выписки: ____
15.11.2021 № 99/2021/430757761			
Кадастровый номер:		02:17:000000:189(единое землепользование)	

1. Правообладатель (правообладатели):	1.40.	Аллаяров Кабир Бастаниевич
2. Вид, номер и дата государственной регистрации права:	2.40.	Долевая собственность, № 02-04-30/018/2009-209 от 25.12.2009, 1/178
3. Ограничение прав и обременение объекта недвижимости:		не зарегистрировано
1. Правообладатель (правообладатели):	1.41.	Хаматова Альфия Узбековна
2. Вид, номер и дата государственной регистрации права:	2.41.	Долевая собственность, № 02-04-30/018/2009-101 от 25.12.2009, 1/178
3. Ограничение прав и обременение объекта недвижимости:		не зарегистрировано
1. Правообладатель (правообладатели):	1.42.	Галяутдинова Фина Гусмановна
2. Вид, номер и дата государственной регистрации права:	2.42.	Долевая собственность, № 02-04-30/018/2009-266 от 25.12.2009, 1/178
3. Ограничение прав и обременение объекта недвижимости:		не зарегистрировано
1. Правообладатель (правообладатели):	1.43.	Нурмухаметов Назиф Казиханович
2. Вид, номер и дата государственной регистрации права:	2.43.	Долевая собственность, № 02-04-30/018/2009-209 от 25.12.2009, 1/178
3. Ограничение прав и обременение объекта недвижимости:		не зарегистрировано
1. Правообладатель (правообладатели):	1.44.	Нурмухаметова Флюра Амировна
2. Вид, номер и дата государственной регистрации права:	2.44.	Долевая собственность, № 02-04-30/018/2009-209 от 25.12.2009, 1/178
3. Ограничение прав и обременение объекта недвижимости:		не зарегистрировано

Государственный регистратор		ФГИС ЕГРН
полное наименование должности	подпись	инициалы, фамилия

М.П.

Земельный участок			
(вид объекта недвижимости)			
Лист № ____ Раздела 2	Всего листов раздела 2 : ____	Всего разделов: ____	Всего листов выписки: ____
15.11.2021 № 99/2021/430757761			
Кадастровый номер:		02:17:000000:189(единое землепользование)	

1. Правообладатель (правообладатели):	1.45.	Билалов Вил Рафитович
2. Вид, номер и дата государственной регистрации права:	2.45.	Долевая собственность, № 02-04-30/018/2009-209 от 25.12.2009, 1/178
3. Ограничение прав и обременение объекта недвижимости:		
3.45.1.	вид:	Иные ограничения (обременения) прав
	дата государственной регистрации:	22.06.2020
	номер государственной регистрации:	02:17:000000:189-02/109/2020-39
	срок, на который установлено ограничение прав и обременение объекта недвижимости:	
	лицо, в пользу которого установлено ограничение прав и обременение объекта недвижимости:	
	основание государственной регистрации:	'Постановление о запрете на совершение действий по регистрации ' №56651677/0239 от 18.06.2020, Бураевское районное отделение судебных приставов
3.45.2.	вид:	Иные ограничения (обременения) прав
	дата государственной регистрации:	22.06.2020
	номер государственной регистрации:	02:17:000000:189-02/109/2020-40
	срок, на который установлено ограничение прав и обременение объекта недвижимости:	
	лицо, в пользу которого установлено ограничение прав и обременение объекта недвижимости:	
	основание государственной регистрации:	'Постановление о запрете на совершение действий по регистрации ' №56651699/0239 от 18.06.2020, Бураевское районное отделение судебных приставов

Государственный регистратор		ФГИС ЕГРН
полное наименование должности	подпись	инициалы, фамилия

М.П.

Земельный участок			
(вид объекта недвижимости)			
Лист № ____ Раздела 2	Всего листов раздела 2 : ____	Всего разделов: ____	Всего листов выписки: ____
15.11.2021 № 99/2021/430757761			
Кадастровый номер:		02:17:000000:189(единое землепользование)	

3.45.3. вид:		Иные ограничения (обременения) прав
--------------	--	-------------------------------------

	дата государственной регистрации:	16.09.2019
	номер государственной регистрации:	02:17:000000:189-02/101/2019-37
	срок, на который установлено ограничение прав и обременение объекта недвижимости:	
	лицо, в пользу которого установлено ограничение прав и обременение объекта недвижимости:	
	основание государственной регистрации:	'Постановление о запрете на совершение действий по регистрации ' №53866452/0239 от 13.09.2019, Бураевский районный отдел судебных приставов
3.45.4.	вид:	Иные ограничения (обременения) прав
	дата государственной регистрации:	22.06.2020
	номер государственной регистрации:	02:17:000000:189-02/109/2020-41
	срок, на который установлено ограничение прав и обременение объекта недвижимости:	
	лицо, в пользу которого установлено ограничение прав и обременение объекта недвижимости:	
	основание государственной регистрации:	'Постановление о запрете на совершение действий по регистрации ' №56651710/0239 от 18.06.2020, Бураевское районное отделение судебных приставов
3.45.5.	вид:	Иные ограничения (обременения) прав
	дата государственной регистрации:	06.02.2020
	номер государственной регистрации:	02:17:000000:189-02/101/2020-38
	срок, на который установлено ограничение прав и обременение объекта недвижимости:	
	лицо, в пользу которого установлено ограничение прав и обременение объекта недвижимости:	
	основание государственной регистрации:	'Постановление о запрете на совершение действий по регистрации ' №55481134/0239 от 05.02.2020, Бураевский районный отдел судебных приставов

Государственный регистратор		ФГИС ЕГРН
полное наименование должности	подпись	инициалы, фамилия

М.П.

Земельный участок			
(вид объекта недвижимости)			
Лист № ____	Раздела 2	Всего листов раздела 2 : ____	Всего разделов: ____
Всего листов выписки: ____			
15.11.2021 № 99/2021/430757761			
Кадастровый номер:		02:17:000000:189(единое землепользование)	
3.45.6.	вид:	Иные ограничения (обременения) прав	
	дата государственной регистрации:	16.06.2021	
	номер государственной регистрации:	02:17:000000:189-02/370/2021-46	
	срок, на который установлено ограничение прав и обременение объекта недвижимости:		
	лицо, в пользу которого установлено ограничение прав и обременение объекта недвижимости:	не определено	
	основание государственной регистрации:	'Постановление о запрете на совершение действий по регистрации (pdf) ' №59977557/0239, 9690/19/02039-ИП от 11.06.2021, Бураевское районное отделение судебных приставов	
3.45.7.	вид:	Иные ограничения (обременения) прав	
	дата государственной регистрации:	28.08.2020	
	номер государственной регистрации:	02:17:000000:189-02/370/2020-43	
	срок, на который установлено ограничение прав и обременение объекта недвижимости:		
	лицо, в пользу которого установлено ограничение прав и обременение объекта недвижимости:	не определено	
	основание государственной регистрации:	'Постановление о запрете на совершение действий по регистрации (pdf) ' №57332151/0239, по 19585/19/02039-ИП от 27.08.2020, Бураевское районное отделение судебных приставов	
3.45.8.	вид:	Иные ограничения (обременения) прав	
	дата государственной регистрации:	19.02.2021	
	номер государственной регистрации:	02:17:000000:189-02/370/2021-45	
	срок, на который установлено ограничение прав и обременение объекта недвижимости:		
	лицо, в пользу которого установлено ограничение прав и обременение объекта недвижимости:	Не определено	
	основание государственной регистрации:	'Постановление о запрете на совершение действий по регистрации (pdf) ' №58441298/0239, по 9684/19/02039-ИП от 21.12.2020, Бураевское районное отделение судебных приставов	

Государственный регистратор		ФГИС ЕГРН
полное наименование должности	подпись	инициалы, фамилия

М.П.

Земельный участок			
(вид объекта недвижимости)			
Лист № ____	Раздела 2	Всего листов раздела 2 : ____	Всего разделов: ____
Всего листов выписки: ____			
15.11.2021 № 99/2021/430757761			
Кадастровый номер:		02:17:000000:189(единое землепользование)	
3.45.9.	вид:	Иные ограничения (обременения) прав	
	дата государственной регистрации:	16.06.2021	
	номер государственной регистрации:	02:17:000000:189-02/370/2021-47	
	срок, на который установлено ограничение прав и обременение объекта недвижимости:		
	лицо, в пользу которого установлено ограничение прав и обременение объекта недвижимости:	не определено	
	основание государственной регистрации:	'Постановление о запрете на	

		совершение действий по регистрации (pdf) №59977527/0239, 9688/19/02039-ИП от 11.06.2021, Бураевское районное отделение судебных приставов	
1.	Правообладатель (правообладатели):	1.46.	Белалов Азамат Раисович
2.	Вид, номер и дата государственной регистрации права:	2.46.	Долевая собственность, № 02-04-30/018/2009-209 от 25.12.2009, 1/178
3.	Ограничение прав и обременение объекта недвижимости:	не зарегистрировано	
1.	Правообладатель (правообладатели):	1.47.	Билалов Рим Авзахович
2.	Вид, номер и дата государственной регистрации права:	2.47.	Долевая собственность, № 02-04-30/018/2009-209 от 25.12.2009, 1/178
3.	Ограничение прав и обременение объекта недвижимости:	не зарегистрировано	
1.	Правообладатель (правообладатели):	1.48.	Белалова Илфира Ямиловна
2.	Вид, номер и дата государственной регистрации права:	2.48.	Долевая собственность, № 02-04-30/018/2009-266 от 25.12.2009, 1/178
3.	Ограничение прав и обременение объекта недвижимости:	не зарегистрировано	
1.	Правообладатель (правообладатели):	1.49.	Камалтдинов Фагиль Шайхенурович
2.	Вид, номер и дата государственной регистрации права:	2.49.	Долевая собственность, № 02-04-30/018/2009-209 от 25.12.2009, 1/178
3.	Ограничение прав и обременение объекта недвижимости:	не зарегистрировано	

Государственный регистратор		ФГИС ЕГРН
полное наименование должности	подпись	инициалы, фамилия

М.П.

Земельный участок			
(вид объекта недвижимости)			
Лист № ____ Раздела 2	Всего листов раздела 2 : ____	Всего разделов: ____	Всего листов выписки: ____
15.11.2021 № 99/2021/430757761			
Кадастровый номер:		02:17:000000:189(единое землепользование)	

1.	Правообладатель (правообладатели):	1.50.	Шарифгалиева Сагида Рамазановна
2.	Вид, номер и дата государственной регистрации права:	2.50.	Долевая собственность, № 02-04-30/018/2009-209 от 25.12.2009, 1/178
3.	Ограничение прав и обременение объекта недвижимости:	не зарегистрировано	
1.	Правообладатель (правообладатели):	1.51.	Нурмухаметов Радис Мирзаханович
2.	Вид, номер и дата государственной регистрации права:	2.51.	Долевая собственность, № 02-04-30/018/2009-266 от 25.12.2009, 1/178
3.	Ограничение прав и обременение объекта недвижимости:	не зарегистрировано	
1.	Правообладатель (правообладатели):	1.52.	Белалова Лилия Касимовна
2.	Вид, номер и дата государственной регистрации права:	2.52.	Долевая собственность, № 02-04-30/018/2009-266 от 25.12.2009, 1/178
3.	Ограничение прав и обременение объекта недвижимости:	не зарегистрировано	
1.	Правообладатель (правообладатели):	1.53.	Минязева Назифа Галиевна
2.	Вид, номер и дата государственной регистрации права:	2.53.	Долевая собственность, № 02-04-30/002/2010-041 от 26.03.2010, 1/178
3.	Ограничение прав и обременение объекта недвижимости:	не зарегистрировано	
1.	Правообладатель (правообладатели):	1.54.	Сельское поселение Вострецовский сельсовет муниципального района Бураевский район Республики Башкортостан
2.	Вид, номер и дата государственной регистрации права:	2.54.	Долевая собственность, № 02-04-30/003/2014-493 от 24.03.2014, 13/178
3.	Ограничение прав и обременение объекта недвижимости:	не зарегистрировано	

Государственный регистратор		ФГИС ЕГРН
полное наименование должности	подпись	инициалы, фамилия

М.П.

Земельный участок			
(вид объекта недвижимости)			
Лист № ____ Раздела 2	Всего листов раздела 2: ____	Всего разделов: ____	Всего листов выписки: ____
15.11.2021 № 99/2021/430757761			
Кадастровый номер:		02:17:000000:189(единое землепользование)	

1. Правообладатель (правообладатели):	1.55.	Сельское поселение Вострцовский сельсовет муниципального района Бураевский район Республики Башкортостан
2. Вид, номер и дата государственной регистрации права:	2.55.	Долевая собственность, № 02-04/130-04/230/005/2015-111/2 от 03.03.2015, 1/178
3. Ограничение прав и обременение объекта недвижимости:	не зарегистрировано	
1. Правообладатель (правообладатели):	1.56.	Сельское поселение Вострцовский сельсовет муниципального района Бураевский район Республики Башкортостан
2. Вид, номер и дата государственной регистрации права:	2.56.	Долевая собственность, № 02-04/130-04/230/005/2015-862/1 от 16.03.2015, 13/178
3. Ограничение прав и обременение объекта недвижимости:	не зарегистрировано	
1. Правообладатель (правообладатели):	1.57.	Гизитдинов Рауф Гадилович
2. Вид, номер и дата государственной регистрации права:	2.57.	Долевая собственность, № 02-04/130-04/317/038/2015-491/2 от 11.12.2015, 1/178
3. Ограничение прав и обременение объекта недвижимости:	не зарегистрировано	
1. Правообладатель (правообладатели):	1.58.	Сельское поселение Вострцовский сельсовет муниципального района Бураевский район Республики Башкортостан
2. Вид, номер и дата государственной регистрации права:	2.58.	Долевая собственность, № 02-04/130-04/330/001/2016-742/2 от 01.03.2016, 1/178
3. Ограничение прав и обременение объекта недвижимости:	не зарегистрировано	
1. Правообладатель (правообладатели):	1.59.	Сельское поселение Вострцовский сельсовет муниципального района Бураевский район Республики Башкортостан
2. Вид, номер и дата государственной регистрации права:	2.59.	Долевая собственность, № 02-04/130-04/330/001/2016-743/2 от 01.03.2016, 1/178
3. Ограничение прав и обременение объекта недвижимости:	не зарегистрировано	

Государственный регистратор		ФГИС ЕГРН
полное наименование должности	подпись	инициалы, фамилия

М.П.

Земельный участок			
(вид объекта недвижимости)			
Лист № ____ Раздела 2	Всего листов раздела 2: ____	Всего разделов: ____	Всего листов выписки: ____
15.11.2021 № 99/2021/430757761			
Кадастровый номер:		02:17:000000:189(единое землепользование)	

1. Правообладатель (правообладатели):	1.60.	Насибуллина Гулькамал Батгариевна
2. Вид, номер и дата государственной регистрации права:	2.60.	Долевая собственность, № 02-04/130-04/330/001/2016-877/2 от 11.03.2016, 1/178
3. Ограничение прав и обременение объекта недвижимости:	не зарегистрировано	
1. Правообладатель (правообладатели):	1.61.	Сельское поселение Вострцовский сельсовет муниципального района Бураевский район Республики Башкортостан
2. Вид, номер и дата государственной регистрации права:	2.61.	Долевая собственность, № 02-04/130-04/230/001/2016-354/2 от 19.04.2016, 1/178
3. Ограничение прав и обременение объекта недвижимости:	не зарегистрировано	
1. Правообладатель (правообладатели):	1.62.	Сельское поселение Вострцовский сельсовет муниципального района Бураевский район Республики Башкортостан
2. Вид, номер и дата государственной регистрации права:	2.62.	Долевая собственность, № 02-04/130-04/330/001/2016-1278/2 от 20.04.2016, 1/178
3. Ограничение прав и обременение объекта недвижимости:	не зарегистрировано	
1. Правообладатель (правообладатели):	1.63.	Сельское поселение Вострцовский сельсовет муниципального района Бураевский район Республики Башкортостан
2. Вид, номер и дата государственной регистрации права:	2.63.	Долевая собственность, № 02-04/130-04/330/001/2016-1276/2 от 20.04.2016, 1/178
3. Ограничение прав и обременение объекта недвижимости:	не зарегистрировано	
1. Правообладатель (правообладатели):	1.64.	Сельское поселение Вострцовский сельсовет муниципального района Бураевский район Республики Башкортостан
2. Вид, номер и дата государственной регистрации права:	2.64.	Долевая собственность, № 02-04/130-04/330/001/2016-1275/2 от 20.04.2016, 1/178
3. Ограничение прав и обременение объекта недвижимости:	не зарегистрировано	

Государственный регистратор		ФГИС ЕГРН
полное наименование должности	подпись	инициалы, фамилия

М.П.

Земельный участок			
(вид объекта недвижимости)			
Лист № ____ Раздела 2	Всего листов раздела 2 : ____	Всего разделов: ____	Всего листов выписки: ____
15.11.2021 № 99/2021/430757761			
Кадастровый номер:		02:17:000000:189(единое землепользование)	

1.	Правообладатель (правообладатели):	1.65.	Сельское поселение Вострцовский сельсовет муниципального района Бураевский район Республики Башкортостан
2.	Вид, номер и дата государственной регистрации права:	2.65.	Долевая собственность, № 02-04/130-04/330/001/2016-1330/2 от 25.04.2016, 1/178
3.	Ограничение прав и обременение объекта недвижимости:	не зарегистрировано	
1.	Правообладатель (правообладатели):	1.66.	Сельское поселение Вострцовский сельсовет муниципального района Бураевский район Республики Башкортостан
2.	Вид, номер и дата государственной регистрации права:	2.66.	Долевая собственность, № 02:17:000000:189-02/130/2017-26 от 30.11.2017, 1/178
3.	Ограничение прав и обременение объекта недвижимости:	не зарегистрировано	
1.	Правообладатель (правообладатели):	1.67.	Сельское поселение Вострцовский сельсовет муниципального района Бураевский район Республики Башкортостан
2.	Вид, номер и дата государственной регистрации права:	2.67.	Долевая собственность, № 02:17:000000:189-02/130/2018-28 от 19.02.2018, 1/178
3.	Ограничение прав и обременение объекта недвижимости:	не зарегистрировано	
1.	Правообладатель (правообладатели):	1.68.	Сельское поселение Вострцовский сельсовет муниципального района Бураевский район Республики Башкортостан
2.	Вид, номер и дата государственной регистрации права:	2.68.	Долевая собственность, № 02:17:000000:189-02/130/2018-30 от 27.09.2018, 1/178
3.	Ограничение прав и обременение объекта недвижимости:	не зарегистрировано	
1.	Правообладатель (правообладатели):	1.69.	Сельское поселение Вострцовский сельсовет муниципального района Бураевский район Республики Башкортостан
2.	Вид, номер и дата государственной регистрации права:	2.69.	Долевая собственность, № 02:17:000000:189-02/130/2019-32 от 01.03.2019, 1/178
3.	Ограничение прав и обременение объекта недвижимости:	не зарегистрировано	
4.	Договоры участия в долевом строительстве:	данные отсутствуют	
5.	Заявленные в судебном порядке права требования:	данные отсутствуют	
6.	Сведения о возражении в отношении зарегистрированного права:	данные отсутствуют	
7.	Сведения о наличии решения об изъятии объекта недвижимости для государственных и муниципальных нужд:	данные отсутствуют	
8.	Сведения о невозможности государственной регистрации без личного участия правообладателя или его законного представителя:		
9.	Правопритязания и сведения о наличии поступивших, но не рассмотренных заявлений о проведении государственной регистрации права (перехода, прекращения права), ограничения права или обременения объекта недвижимости, сделки в отношении объекта недвижимости:	данные отсутствуют	
10.	Сведения об осуществлении государственной регистрации сделки, права, ограничения права без необходимого в силу закона согласия третьего лица, органа:	данные отсутствуют	
11.	Сведения о невозможности государственной регистрации перехода, прекращения, ограничения права на земельный участок из земель сельскохозяйственного назначения:		

Государственный регистратор		ФГИС ЕГРН
полное наименование должности	подпись	инициалы, фамилия

М.П.

Выписка из Единого государственного реестра недвижимости об объекте недвижимости
Описание местоположения земельного участка

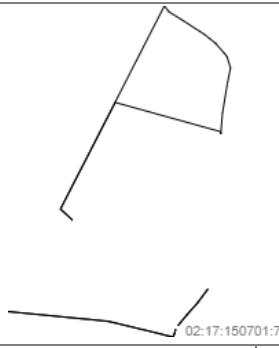
Земельный участок			
(вид объекта недвижимости)			
Лист № ____ Раздела 3	Всего листов раздела 3 : ____	Всего разделов: ____	Всего листов выписки: ____
15.11.2021 № 99/2021/430757761			
Кадастровый номер:		02:17:000000:189(единое землепользование)	
План (чертеж, схема) земельного участка			
Масштаб 1: данные отсутствуют	Условные обозначения:		
Государственный регистратор		ФГИС ЕГРН	
полное наименование должности	подпись	инициалы, фамилия	

М.П.

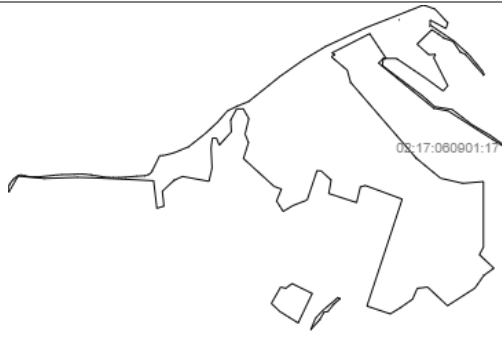
Выписка из Единого государственного реестра недвижимости об объекте недвижимости
Описание местоположения земельного участка

Земельный участок			
(вид объекта недвижимости)			
Лист № ____ Раздела 3	Всего листов раздела 3 : ____	Всего разделов: ____	Всего листов выписки: ____
15.11.2021 № 99/2021/430757761			
Кадастровый номер:		02:17:000000:189(единое землепользование)	
План (чертеж, схема) земельного участка			
Масштаб 1: данные отсутствуют	Условные обозначения:		
Государственный регистратор		ФГИС ЕГРН	
полное наименование должности	подпись	инициалы, фамилия	

М.П.

Земельный участок			
(вид объекта недвижимости)			
Лист № ____ Раздела <u>3</u>	Всего листов раздела <u>3</u> : ____	Всего разделов: ____	Всего листов выписки: ____
15.11.2021 № 99/2021/430757761			
Кадастровый номер:		02:17:000000:189(единое землепользование)	
План (чертеж, схема) земельного участка			
			
Масштаб 1: данные отсутствуют	Условные обозначения:		
Государственный регистратор		ФГИС ЕГРН	
полное наименование должности	подпись	инициалы, фамилия	

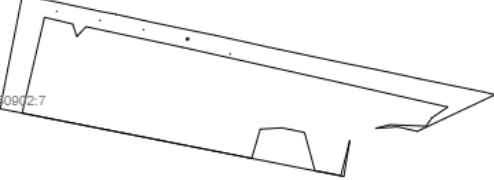
М.П.

Земельный участок			
(вид объекта недвижимости)			
Лист № ____ Раздела <u>3</u>	Всего листов раздела <u>3</u> : ____	Всего разделов: ____	Всего листов выписки: ____
15.11.2021 № 99/2021/430757761			
Кадастровый номер:		02:17:000000:189(единое землепользование)	
План (чертеж, схема) земельного участка			
			
Масштаб 1: данные отсутствуют	Условные обозначения:		
Государственный регистратор		ФГИС ЕГРН	
полное наименование должности	подпись	инициалы, фамилия	

М.П.

Выписка из Единого государственного реестра недвижимости об объекте недвижимости
Описание местоположения земельного участка

Земельный участок			
(вид объекта недвижимости)			
Лист № _____ Раздела <u>3</u>	Всего листов раздела <u>3</u> : _____	Всего разделов: _____	Всего листов выписки: _____
15.11.2021 № 99/2021/430757761			
Кадастровый номер:		02:17:000000:189(единое землепользование)	

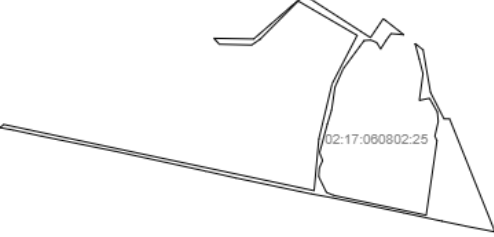
План (чертеж, схема) земельного участка			
			
Масштаб 1: данные отсутствуют	Условные обозначения:		

Государственный регистратор		ФГИС ЕГРН
полное наименование должности	подпись	инициалы, фамилия

М.П.

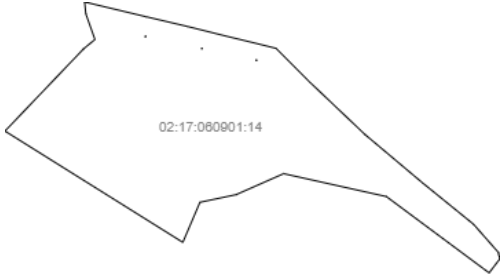
Выписка из Единого государственного реестра недвижимости об объекте недвижимости
Описание местоположения земельного участка

Земельный участок			
(вид объекта недвижимости)			
Лист № _____ Раздела <u>3</u>	Всего листов раздела <u>3</u> : _____	Всего разделов: _____	Всего листов выписки: _____
15.11.2021 № 99/2021/430757761			
Кадастровый номер:		02:17:000000:189(единое землепользование)	


План (чертеж, схема) земельного участка			
			
Масштаб 1: данные отсутствуют	Условные обозначения:		

Государственный регистратор		ФГИС ЕГРН
полное наименование должности	подпись	инициалы, фамилия

М.П.

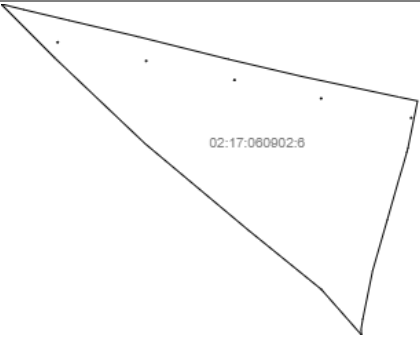
Земельный участок			
(вид объекта недвижимости)			
Лист № ____ Раздела <u>3</u>	Всего листов раздела <u>3</u> : ____	Всего разделов: ____	Всего листов выписки: ____
15.11.2021 № 99/2021/430757761			
Кадастровый номер:		02:17:000000:189(единое землепользование)	
План (чертеж, схема) земельного участка			
			
Масштаб 1: данные отсутствуют	Условные обозначения:		
Государственный регистратор		ФГИС ЕГРН	
полное наименование должности	подпись	инициалы, фамилия	

М.П.

Земельный участок			
(вид объекта недвижимости)			
Лист № ____ Раздела <u>3</u>	Всего листов раздела <u>3</u> : ____	Всего разделов: ____	Всего листов выписки: ____
15.11.2021 № 99/2021/430757761			
Кадастровый номер:		02:17:000000:189(единое землепользование)	
План (чертеж, схема) земельного участка			
			
Масштаб 1: данные отсутствуют	Условные обозначения:		
Государственный регистратор		ФГИС ЕГРН	
полное наименование должности	подпись	инициалы, фамилия	


М.П.

Выписка из Единого государственного реестра недвижимости об объекте недвижимости
Описание местоположения земельного участка


Земельный участок			
(вид объекта недвижимости)			
Лист № ____ Раздела <u>3</u>	Всего листов раздела <u>3</u> : ____	Всего разделов: ____	Всего листов выписки: ____
15.11.2021 № 99/2021/430757761			
Кадастровый номер:		02:17:000000:189(единое землепользование)	
План (чертеж, схема) земельного участка			
			
Масштаб 1: данные отсутствуют	Условные обозначения:		
Государственный регистратор		ФГИС ЕГРН	
полное наименование должности	подпись	инициалы, фамилия	

М.П.

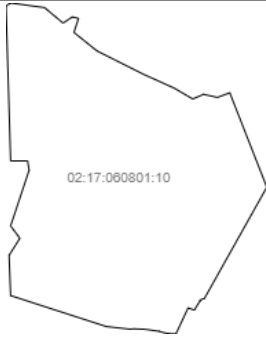
Выписка из Единого государственного реестра недвижимости об объекте недвижимости
Описание местоположения земельного участка

Земельный участок			
(вид объекта недвижимости)			
Лист № ____ Раздела <u>3</u>	Всего листов раздела <u>3</u> : ____	Всего разделов: ____	Всего листов выписки: ____
15.11.2021 № 99/2021/430757761			
Кадастровый номер:		02:17:000000:189(единое землепользование)	
План (чертеж, схема) земельного участка			
			
Масштаб 1: данные отсутствуют	Условные обозначения:		
Государственный регистратор		ФГИС ЕГРН	
полное наименование должности	подпись	инициалы, фамилия	

М.П.


Земельный участок			
(вид объекта недвижимости)			
Лист № ____ Раздела <u>3</u>	Всего листов раздела <u>3</u> : ____	Всего разделов: ____	Всего листов выписки: ____
15.11.2021 № 99/2021/430757761			
Кадастровый номер:		02:17:000000:189(единое землепользование)	
План (чертеж, схема) земельного участка			
			
Масштаб 1: данные отсутствуют	Условные обозначения:		
Государственный регистратор		ФГИС ЕГРН	
полное наименование должности	подпись	инициалы, фамилия	

М.П.

Земельный участок			
(вид объекта недвижимости)			
Лист № ____ Раздела <u>3</u>	Всего листов раздела <u>3</u> : ____	Всего разделов: ____	Всего листов выписки: ____
15.11.2021 № 99/2021/430757761			
Кадастровый номер:		02:17:000000:189(единое землепользование)	
План (чертеж, схема) земельного участка			
			
Масштаб 1: данные отсутствуют	Условные обозначения:		
Государственный регистратор		ФГИС ЕГРН	
полное наименование должности	подпись	инициалы, фамилия	

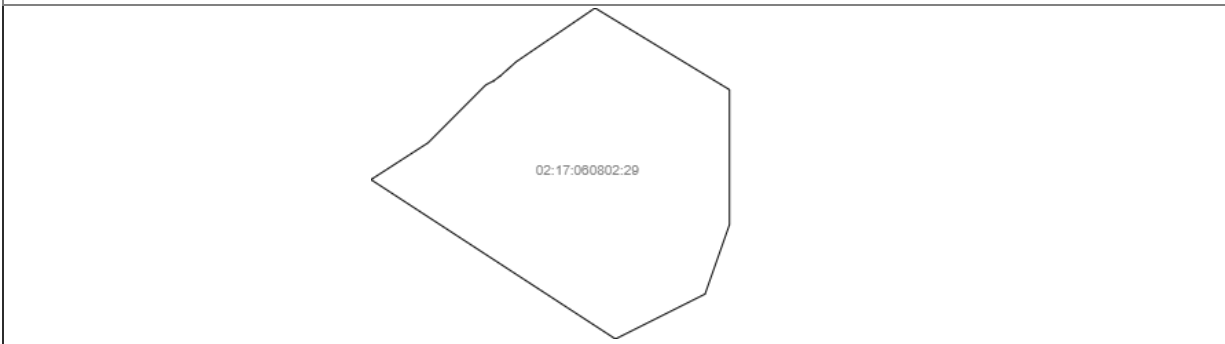
М.П.

Выписка из Единого государственного реестра недвижимости об объекте недвижимости
Описание местоположения земельного участка


Земельный участок			
(вид объекта недвижимости)			
Лист № ____ Раздела <u>3</u>	Всего листов раздела <u>3</u> : ____	Всего разделов: ____	Всего листов выписки: ____
15.11.2021 № 99/2021/430757761			
Кадастровый номер:		02:17:000000:189(единое землепользование)	
План (чертеж, схема) земельного участка			
			
Масштаб 1: данные отсутствуют	Условные обозначения:		
Государственный регистратор		ФГИС ЕГРН	
полное наименование должности		подпись	
		инициалы, фамилия	

М.П.

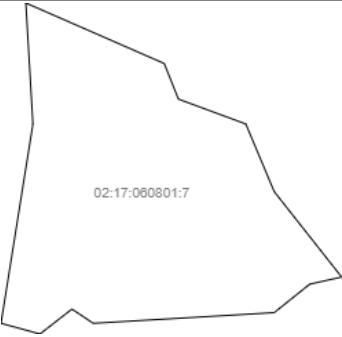
Выписка из Единого государственного реестра недвижимости об объекте недвижимости
Описание местоположения земельного участка

Земельный участок			
(вид объекта недвижимости)			
Лист № ____ Раздела <u>3</u>	Всего листов раздела <u>3</u> : ____	Всего разделов: ____	Всего листов выписки: ____
15.11.2021 № 99/2021/430757761			
Кадастровый номер:		02:17:000000:189(единое землепользование)	
План (чертеж, схема) земельного участка			
			
Масштаб 1: данные отсутствуют	Условные обозначения:		
Государственный регистратор		ФГИС ЕГРН	
полное наименование должности		подпись	
		инициалы, фамилия	

М.П.


Земельный участок			
(вид объекта недвижимости)			
Лист № ____ Раздела <u>3</u>	Всего листов раздела <u>3</u> : ____	Всего разделов: ____	Всего листов выписки: ____
15.11.2021 № 99/2021/430757761			
Кадастровый номер:		02:17:000000:189(единое землепользование)	
План (чертеж, схема) земельного участка			
			
Масштаб 1: данные отсутствуют	Условные обозначения:		
Государственный регистратор		ФГИС ЕГРН	
полное наименование должности	подпись	инициалы, фамилия	

М.П.

Земельный участок			
(вид объекта недвижимости)			
Лист № ____ Раздела <u>3</u>	Всего листов раздела <u>3</u> : ____	Всего разделов: ____	Всего листов выписки: ____
15.11.2021 № 99/2021/430757761			
Кадастровый номер:		02:17:000000:189(единое землепользование)	
План (чертеж, схема) земельного участка			
			
Масштаб 1: данные отсутствуют	Условные обозначения:		
Государственный регистратор		ФГИС ЕГРН	
полное наименование должности	подпись	инициалы, фамилия	


М.П.

Выписка из Единого государственного реестра недвижимости об объекте недвижимости
Описание местоположения земельного участка

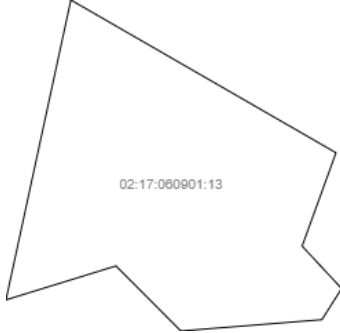
Земельный участок			
(вид объекта недвижимости)			
Лист № ____ Раздела <u>3</u>	Всего листов раздела <u>3</u> : ____	Всего разделов: ____	Всего листов выписки: ____
15.11.2021 № 99/2021/430757761			
Кадастровый номер:		02:17:000000:189(единое землепользование)	
План (чертеж, схема) земельного участка			
			
Масштаб 1: данные отсутствуют	Условные обозначения:		
Государственный регистратор		ФГИС ЕГРН	
полное наименование должности	подпись	инициалы, фамилия	

М.П.

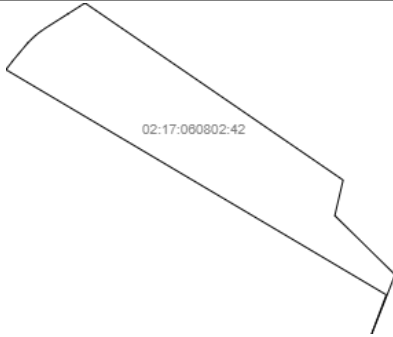
Выписка из Единого государственного реестра недвижимости об объекте недвижимости
Описание местоположения земельного участка

Земельный участок			
(вид объекта недвижимости)			
Лист № ____ Раздела <u>3</u>	Всего листов раздела <u>3</u> : ____	Всего разделов: ____	Всего листов выписки: ____
15.11.2021 № 99/2021/430757761			
Кадастровый номер:		02:17:000000:189(единое землепользование)	
План (чертеж, схема) земельного участка			
			
Масштаб 1: данные отсутствуют	Условные обозначения:		
Государственный регистратор		ФГИС ЕГРН	
полное наименование должности	подпись	инициалы, фамилия	

М.П.

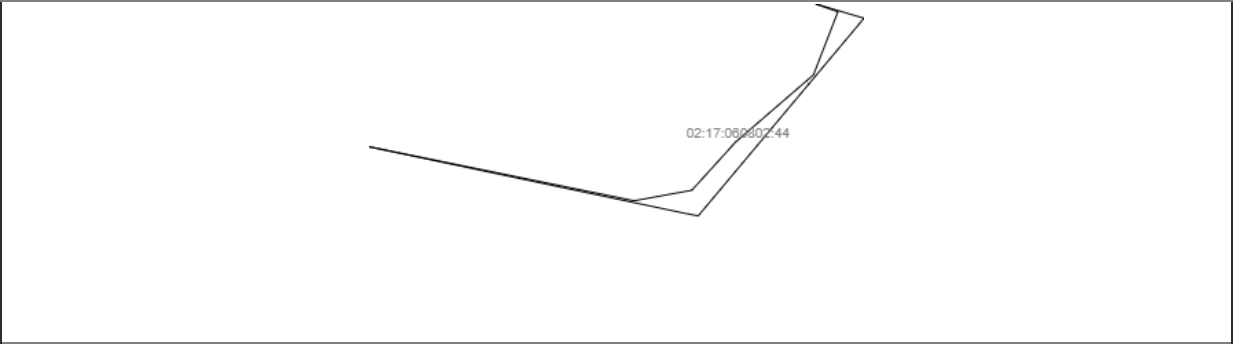
Земельный участок			
(вид объекта недвижимости)			
Лист № ____ Раздела <u>3</u>	Всего листов раздела <u>3</u> : ____	Всего разделов: ____	Всего листов выписки: ____
15.11.2021 № 99/2021/430757761			
Кадастровый номер:		02:17:000000:189(единое землепользование)	
План (чертеж, схема) земельного участка			
			
Масштаб 1: данные отсутствуют	Условные обозначения:		
Государственный регистратор		ФГИС ЕГРН	
полное наименование должности	подпись	инициалы, фамилия	

М.П.

Земельный участок			
(вид объекта недвижимости)			
Лист № ____ Раздела <u>3</u>	Всего листов раздела <u>3</u> : ____	Всего разделов: ____	Всего листов выписки: ____
15.11.2021 № 99/2021/430757761			
Кадастровый номер:		02:17:000000:189(единое землепользование)	
План (чертеж, схема) земельного участка			
			
Масштаб 1: данные отсутствуют	Условные обозначения:		
Государственный регистратор		ФГИС ЕГРН	
полное наименование должности	подпись	инициалы, фамилия	

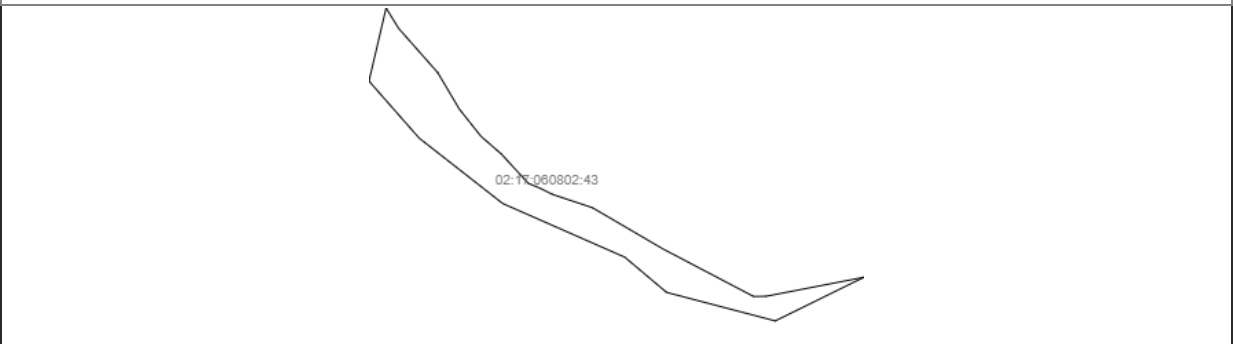
М.П.

Выписка из Единого государственного реестра недвижимости об объекте недвижимости
Описание местоположения земельного участка

Земельный участок			
(вид объекта недвижимости)			
Лист № ____ Раздела <u>3</u>	Всего листов раздела <u>3</u> : ____	Всего разделов: ____	Всего листов выписки: ____
15.11.2021 № 99/2021/430757761			
Кадастровый номер:		02:17:000000:189(единое землепользование)	
План (чертеж, схема) земельного участка			
			
Масштаб 1: данные отсутствуют	Условные обозначения:		
Государственный регистратор		ФГИС ЕГРН	
полное наименование должности	подпись	инициалы, фамилия	

М.П.

Выписка из Единого государственного реестра недвижимости об объекте недвижимости
Описание местоположения земельного участка

Земельный участок			
(вид объекта недвижимости)			
Лист № ____ Раздела <u>3</u>	Всего листов раздела <u>3</u> : ____	Всего разделов: ____	Всего листов выписки: ____
15.11.2021 № 99/2021/430757761			
Кадастровый номер:		02:17:000000:189(единое землепользование)	
План (чертеж, схема) земельного участка			
			
Масштаб 1: данные отсутствуют	Условные обозначения:		
Государственный регистратор		ФГИС ЕГРН	
полное наименование должности	подпись	инициалы, фамилия	

М.П.

Земельный участок			
(вид объекта недвижимости)			
Лист №	Раздела 3.1	Всего листов раздела 3.1 : _____	Всего разделов: _____
Всего листов выписки: _____			
15.11.2021 № 99/2021/430757761			
Кадастровый номер:		02:17:000000:189(единое землепользование)	

Описание местоположения границ земельного участка							
Номер п/п	Номер точки		Дирекционный угол	Горизонтальное проложение, м	Описание закрепления на местности	Кадастровые номера смежных участков	Сведения об адресах правообладателей смежных земельных участков
	начальная	конечная					
1	2	3	4	5	6	7	8
1	1	2	данные отсутствуют	данные отсутствуют	данные отсутствуют	данные отсутствуют	данные отсутствуют
2	2	3	данные отсутствуют	данные отсутствуют	данные отсутствуют	данные отсутствуют	данные отсутствуют
3	3	4	данные отсутствуют	данные отсутствуют	данные отсутствуют	данные отсутствуют	данные отсутствуют
4	4	5	данные отсутствуют	данные отсутствуют	данные отсутствуют	данные отсутствуют	данные отсутствуют
5	5	6	данные отсутствуют	данные отсутствуют	данные отсутствуют	данные отсутствуют	данные отсутствуют
6	6	7	данные отсутствуют	данные отсутствуют	данные отсутствуют	данные отсутствуют	данные отсутствуют
7	7	1	данные отсутствуют	данные отсутствуют	данные отсутствуют	данные отсутствуют	данные отсутствуют

Государственный регистратор		ФГИС ЕГРН
полное наименование должности	подпись	инициалы, фамилия

М.П.

Раздел 3.2

Выписка из Единого государственного реестра недвижимости об объекте недвижимости
Описание местоположения земельного участка

Земельный участок			
(вид объекта недвижимости)			
Лист №	Раздела 3.2	Всего листов раздела 3.2 : _____	Всего разделов: _____
Всего листов выписки: _____			
15.11.2021 № 99/2021/430757761			
Кадастровый номер:		02:17:000000:189(единое землепользование)	

Сведения о характерных точках границы земельного участка				
Система координат				
Зона №				
Номер точки	Координаты		Описание закрепления на местности	Средняя квадратическая погрешность определения координат характерных точек границ земельного участка, м
	X	Y		
1	2	3	4	5
1	761492.38	1303769.69	данные отсутствуют	данные отсутствуют
2	761304.66	1303670.3	данные отсутствуют	данные отсутствуют
3	761241.95	1303952.62	данные отсутствуют	данные отсутствуют
4	761219.63	1303924.8	данные отсутствуют	данные отсутствуют
5	761196.2	1303866.23	данные отсутствуют	данные отсутствуют
6	761170.42	1303812.34	данные отсутствуют	данные отсутствуют
7	761164.85	1303807.41	данные отсутствуют	данные отсутствуют
8	761109.51	1303758.46	данные отсутствуют	данные отсутствуют
9	761057.2	1303702.12	данные отсутствуют	данные отсутствуют
10	761055.18	1303699.94	данные отсутствуют	данные отсутствуют
11	761048.59	1303692.85	данные отсутствуют	данные отсутствуют
12	760978.3	1303603.81	данные отсутствуют	данные отсутствуют
13	760948.55	1303531.55	данные отсутствуют	данные отсутствуют
14	760945.5	1303524.15	данные отсутствуют	данные отсутствуют
15	760931.44	1303467.92	данные отсутствуют	данные отсутствуют

Государственный регистратор		ФГИС ЕГРН
полное наименование должности	подпись	инициалы, фамилия

М.П.

Выписка из Единого государственного реестра недвижимости об объекте недвижимости
Описание местоположения земельного участка

Земельный участок			
(вид объекта недвижимости)			
Лист №	Раздела 3.2	Всего листов раздела 3.2 : ____	Всего разделов: ____
Всего листов выписки: ____			
15.11.2021 № 99/2021/430757761			
Кадастровый номер:		02:17:000000:189(единое землепользование)	

Сведения о характерных точках границы земельного участка				
Система координат				
Зона №				
Номер точки	Координаты		Описание закрепления на местности	Средняя квадратическая погрешность определения координат характерных точек границ земельного участка, м
	X	Y		
1	2	3	4	5
16	760931.44	1303450.17	данные отсутствуют	данные отсутствуют
17	761086.71	1303525.39	данные отсутствуют	данные отсутствуют
18	761142.53	1303557.48	данные отсутствуют	данные отсутствуют
19	761162.83	1303570.64	данные отсутствуют	данные отсутствуют
20	761173.41	1303579.06	данные отсутствуют	данные отсутствуют
21	761183.75	1303587.05	данные отсутствуют	данные отсутствуют
22	761183.78	1303587.06	данные отсутствуют	данные отсутствуют
23	761207.81	1303596.74	данные отсутствуют	данные отсутствуют
24	761240.15	1303616.64	данные отсутствуют	данные отсутствуют
25	761265.83	1303634.34	данные отсутствуют	данные отсутствуют
26	761265.84	1303634.35	данные отсутствуют	данные отсутствуют
27	761294.08	1303649.26	данные отсутствуют	данные отсутствуют
28	761423.19	1303708.98	данные отсутствуют	данные отсутствуют
29	761522.45	1303757.09	данные отсутствуют	данные отсутствуют
30	761547.34	1303770.5	данные отсутствуют	данные отсутствуют

Государственный регистратор		ФГИС ЕГРН
полное наименование должности	подпись	инициалы, фамилия

М.П.

Раздел 3.2

Выписка из Единого государственного реестра недвижимости об объекте недвижимости
Описание местоположения земельного участка

Земельный участок			
(вид объекта недвижимости)			
Лист №	Раздела 3.2	Всего листов раздела 3.2 : ____	Всего разделов: ____
Всего листов выписки: ____			
15.11.2021 № 99/2021/430757761			
Кадастровый номер:		02:17:000000:189(единое землепользование)	

Сведения о характерных точках границы земельного участка				
Система координат				
Зона №				
Номер точки	Координаты		Описание закрепления на местности	Средняя квадратическая погрешность определения координат характерных точек границ земельного участка, м
	X	Y		
1	2	3	4	5
31	761611.52	1303799.7	данные отсутствуют	данные отсутствуют
32	761876.45	1303981.36	данные отсутствуют	данные отсутствуют
33	761867.68	1304075.74	данные отсутствуют	данные отсутствуют
34	761856.67	1304189.73	данные отсутствуют	данные отсутствуют
35	761844.51	1304298.4	данные отсутствуют	данные отсутствуют
36	761832.86	1304419.66	данные отсутствуют	данные отсутствуют
37	761820.57	1304537.71	данные отсутствуют	данные отсутствуют
38	761811.05	1304589.74	данные отсутствуют	данные отсутствуют
39	761781.53	1304705.94	данные отсутствуют	данные отсутствуют
40	761740.45	1304873.67	данные отсутствуют	данные отсутствуют
41	761705.79	1304787.02	данные отсутствуют	данные отсутствуют
42	761704.41	1304783.51	данные отсутствуют	данные отсутствуют
43	761694.87	1304759.16	данные отсутствуют	данные отсутствуют
44	761676.52	1304712.27	данные отсутствуют	данные отсутствуют
45	761831.07	1303957.71	данные отсутствуют	данные отсутствуют

Государственный регистратор		ФГИС ЕГРН
полное наименование должности	подпись	инициалы, фамилия

М.П.

Земельный участок			
(вид объекта недвижимости)			
Лист №	Раздела 3.2	Всего листов раздела 3.2 : ____	Всего разделов: ____
Всего листов выписки: ____			
15.11.2021 № 99/2021/430757761			
Кадастровый номер:		02:17:000000:189(единое землепользование)	

Сведения о характерных точках границы земельного участка				
Система координат				
Зона №				
Номер точки	Координаты		Описание закрепления на местности	Средняя квадратическая погрешность определения координат характерных точек границ земельного участка, м
	X	Y		
1	2	3	4	5
46	761703.73	1303928.95	данные отсутствуют	данные отсутствуют
47	761708.01	1303888.67	данные отсутствуют	данные отсутствуют
48	761891.63	1304012.06	данные отсутствуют	данные отсутствуют
49	761840.85	1304543.51	данные отсутствуют	данные отсутствуют
50	761757.66	1304886.77	данные отсутствуют	данные отсутствуют
51	761757.5	1304886.6	данные отсутствуют	данные отсутствуют
52	761765.83	1304848.44	данные отсутствуют	данные отсутствуют
53	761790.75	1304749.14	данные отсутствуют	данные отсутствуют
54	761839.05	1304545.96	данные отсутствуют	данные отсутствуют
55	761848.21	1304458.9	данные отсутствуют	данные отсутствуют
56	761863.45	1304299.5	данные отсутствуют	данные отсутствуют
57	761873.34	1304202.18	данные отсутствуют	данные отсутствуют
58	763504.02	1304839.57	данные отсутствуют	данные отсутствуют
59	763472.86	1304864.55	данные отсутствуют	данные отсутствуют
60	763430.85	1304932.8	данные отсутствуют	данные отсутствуют

Государственный регистратор		ФГИС ЕГРН
полное наименование должности	подпись	инициалы, фамилия

М.П.

Раздел 3.2

Выписка из Единого государственного реестра недвижимости об объекте недвижимости
Описание местоположения земельного участка

Земельный участок			
(вид объекта недвижимости)			
Лист №	Раздела 3.2	Всего листов раздела 3.2 : ____	Всего разделов: ____
Всего листов выписки: ____			
15.11.2021 № 99/2021/430757761			
Кадастровый номер:		02:17:000000:189(единое землепользование)	

Сведения о характерных точках границы земельного участка				
Система координат				
Зона №				
Номер точки	Координаты		Описание закрепления на местности	Средняя квадратическая погрешность определения координат характерных точек границ земельного участка, м
	X	Y		
1	2	3	4	5
61	763353.88	1305051.78	данные отсутствуют	данные отсутствуют
62	763306.71	1305111.18	данные отсутствуют	данные отсутствуют
63	763238.66	1305170.5	данные отсутствуют	данные отсутствуют
64	763177.72	1305189.66	данные отсутствуют	данные отсутствуют
65	763176.19	1305189.74	данные отсутствуют	данные отсутствуют
66	763091.51	1305172.41	данные отсутствуют	данные отсутствуют
67	762937.59	1305147.09	данные отсутствуют	данные отсутствуют
68	762828.08	1305138.12	данные отсутствуют	данные отсутствуют
69	762840.48	1305138.62	данные отсутствуют	данные отсутствуют
70	762995.05	1304579.92	данные отсутствуют	данные отсутствуют
71	762432.6	1304289.73	данные отсутствуют	данные отсутствуют
72	762375	1304352.81	данные отсутствуют	данные отсутствуют
73	762374.72	1304352.98	данные отсутствуют	данные отсутствуют
74	762432.59	1304289.71	данные отсутствуют	данные отсутствуют
75	761817.27	1304911.64	данные отсутствуют	данные отсутствуют

Государственный регистратор		ФГИС ЕГРН
полное наименование должности	подпись	инициалы, фамилия

М.П.

Выписка из Единого государственного реестра недвижимости об объекте недвижимости
Описание местоположения земельного участка

Земельный участок			
(вид объекта недвижимости)			
Лист № <u> </u> Раздела 3.2	Всего листов раздела 3.2 : <u> </u>	Всего разделов: <u> </u>	Всего листов выписки: <u> </u>
15.11.2021 № 99/2021/430757761			
Кадастровый номер:		02:17:000000:189(единое землепользование)	

Сведения о характерных точках границы земельного участка				
Система координат				
Зона №				
Номер точки	Координаты		Описание закрепления на местности	Средняя квадратическая погрешность определения координат характерных точек границ земельного участка, м
	X	Y		
1	2	3	4	5
76	761858.73	1304945.5	данные отсутствуют	данные отсутствуют
77	761872.81	1304957.63	данные отсутствуют	данные отсутствуют
78	761937.19	1305014.8	данные отсутствуют	данные отсутствуют
79	761957.44	1305030.16	данные отсутствуют	данные отсутствуют
80	762011.88	1305071.07	данные отсутствуют	данные отсутствуют
81	761936.96	1305014.89	данные отсутствуют	данные отсутствуют
82	761868.9	1304954.35	данные отсутствуют	данные отсутствуют
83	761797.24	1304899.56	данные отсутствуют	данные отсутствуют
84	761773.6	1304892.85	данные отсутствуют	данные отсутствуют
85	761757.67	1304886.77	данные отсутствуют	данные отсутствуют
86	761774.18	1304892.77	данные отсутствуют	данные отсутствуют
87	760930.46	1303449.7	данные отсутствуют	данные отсутствуют
88	760930.47	1303468.16	данные отсутствуют	данные отсутствуют
89	760944.58	1303524.53	данные отсутствуют	данные отсутствуют
90	760977.55	1303604.43	данные отсутствуют	данные отсутствуют

Государственный регистратор		ФГИС ЕГРН
полное наименование должности	подпись	инициалы, фамилия

М.П.

Раздел 3.2

Выписка из Единого государственного реестра недвижимости об объекте недвижимости
Описание местоположения земельного участка

Земельный участок			
(вид объекта недвижимости)			
Лист № <u> </u> Раздела 3.2	Всего листов раздела 3.2 : <u> </u>	Всего разделов: <u> </u>	Всего листов выписки: <u> </u>
15.11.2021 № 99/2021/430757761			
Кадастровый номер:		02:17:000000:189(единое землепользование)	

Сведения о характерных точках границы земельного участка				
Система координат				
Зона №				
Номер точки	Координаты		Описание закрепления на местности	Средняя квадратическая погрешность определения координат характерных точек границ земельного участка, м
	X	Y		
1	2	3	4	5
91	761047.86	1303693.53	данные отсутствуют	данные отсутствуют
92	761108.85	1303759.21	данные отсутствуют	данные отсутствуют
93	761169.61	1303812.95	данные отсутствуют	данные отсутствуют
94	761195.28	1303866.63	данные отсутствуют	данные отсутствуют
95	761218.85	1303925.42	данные отсутствуют	данные отсутствуют
96	761353.54	1304094.1	данные отсутствуют	данные отсутствуют
97	761442.54	1304220.57	данные отсутствуют	данные отсутствуют
98	761512.78	1304337.64	данные отсутствуют	данные отсутствуют
99	761611.15	1304548.43	данные отсутствуют	данные отсутствуют
100	761704.86	1304787.39	данные отсутствуют	данные отсутствуют
101	761734.86	1304862.38	данные отсутствуют	данные отсутствуют
102	761713.46	1304923.73	данные отсутствуют	данные отсутствуют
103	761639.57	1304993	данные отсутствуют	данные отсутствуют
104	761609.09	1304982.84	данные отсутствуют	данные отсутствуют
105	761654.34	1304898.79	данные отсутствуют	данные отсутствуют

Государственный регистратор		ФГИС ЕГРН
полное наименование должности	подпись	инициалы, фамилия

М.П.

Земельный участок			
(вид объекта недвижимости)			
Лист №	Раздела 3.2	Всего листов раздела 3.2 : ____	Всего разделов: ____
Всего листов выписки: ____			
15.11.2021 № 99/2021/430757761			
Кадастровый номер:		02:17:000000:189(единое землепользование)	

Сведения о характерных точках границы земельного участка				
Система координат				
Зона №				
Номер точки	Координаты		Описание закрепления на местности	Средняя квадратическая погрешность определения координат характерных точек границ земельного участка, м
	X	Y		
1	2	3	4	5
106	761628.48	1304897.87	данные отсутствуют	данные отсутствуют
107	761540.38	1305028.49	данные отсутствуют	данные отсутствуют
108	761467.32	1305107.95	данные отсутствуют	данные отсутствуют
109	761377.9	1305182	данные отсутствуют	данные отсутствуют
110	761358.4	1305187.18	данные отсутствуют	данные отсутствуют
111	761471.12	1305086.66	данные отсутствуют	данные отсутствуют
112	761483.06	1305060.28	данные отсутствуют	данные отсутствуют
113	761540.17	1305020.91	данные отсутствуют	данные отсутствуют
114	761558.19	1304971.98	данные отсутствуют	данные отсутствуют
115	761580.97	1304940.79	данные отсутствуют	данные отсутствуют
116	761602.51	1304907.29	данные отсутствуют	данные отсутствуют
117	761525.86	1304828.09	данные отсутствуют	данные отсутствуют
118	761469.13	1304891.32	данные отсутствуют	данные отсутствуют
119	761471.47	1304927.42	данные отсутствуют	данные отсутствуют
120	761452.99	1304917.26	данные отсутствуют	данные отсутствуют

Государственный регистратор		ФГИС ЕГРН
полное наименование должности	подпись	инициалы, фамилия

М.П.

Раздел 3.2

Выписка из Единого государственного реестра недвижимости об объекте недвижимости
Описание местоположения земельного участка

Земельный участок			
(вид объекта недвижимости)			
Лист №	Раздела 3.2	Всего листов раздела 3.2 : ____	Всего разделов: ____
Всего листов выписки: ____			
15.11.2021 № 99/2021/430757761			
Кадастровый номер:		02:17:000000:189(единое землепользование)	

Сведения о характерных точках границы земельного участка				
Система координат				
Зона №				
Номер точки	Координаты		Описание закрепления на местности	Средняя квадратическая погрешность определения координат характерных точек границ земельного участка, м
	X	Y		
1	2	3	4	5
121	761303.36	1304993	данные отсутствуют	данные отсутствуют
122	761275.66	1304968.06	данные отсутствуют	данные отсутствуют
123	761341.03	1304878.38	данные отсутствуют	данные отсутствуют
124	761449.3	1304717.76	данные отсутствуют	данные отсутствуют
125	761449.3	1304647.57	данные отсутствуют	данные отсутствуют
126	761411.43	1304642.02	данные отсутствуют	данные отсутствуют
127	761250	1304857.01	данные отсутствуют	данные отсутствуют
128	761191.61	1304922.81	данные отсутствуют	данные отсутствуют
129	761176.83	1305016.09	данные отсутствуют	данные отсутствуют
130	761095.54	1305122.41	данные отсутствуют	данные отсутствуют
131	761037.72	1305221.88	данные отсутствуют	данные отсутствуют
132	760989.33	1305288.56	данные отсутствуют	данные отсутствуют
133	760983.59	1305284.58	данные отсутствуют	данные отсутствуют
134	761169.12	1304994.31	данные отсутствуют	данные отсутствуют
135	761183.21	1304918.22	данные отсутствуют	данные отсутствуют

Государственный регистратор		ФГИС ЕГРН
полное наименование должности	подпись	инициалы, фамилия

М.П.

Выписка из Единого государственного реестра недвижимости об объекте недвижимости
Описание местоположения земельного участка

Земельный участок			
(вид объекта недвижимости)			
Лист №	Раздела 3.2	Всего листов раздела 3.2 : ____	Всего разделов: ____
Всего листов выписки: ____			
15.11.2021 № 99/2021/430757761			
Кадастровый номер:		02:17:000000:189(единое землепользование)	

Сведения о характерных точках границы земельного участка				
Система координат				
Зона №				
Номер точки	Координаты		Описание закрепления на местности	Средняя квадратическая погрешность определения координат характерных точек границ земельного участка, м
	X	Y		
1	2	3	4	5
136	761424.62	1304622.24	данные отсутствуют	данные отсутствуют
137	761449.45	1304647.58	данные отсутствуют	данные отсутствуют
138	761449.4	1304662.45	данные отсутствуют	данные отсутствуют
139	761581.74	1304574.41	данные отсутствуют	данные отсутствуют
140	761479.09	1304372.6	данные отсутствуют	данные отсутствуют
141	761468.69	1304388.03	данные отсутствуют	данные отсутствуют
142	761458.53	1304368.63	данные отсутствуют	данные отсутствуют
143	761386.49	1304454.53	данные отсутствуют	данные отсутствуют
144	761321.84	1304472.08	данные отсутствуют	данные отсутствуют
145	760916.87	1304823.66	данные отсутствуют	данные отсутствуют
146	760809.78	1304954.08	данные отсутствуют	данные отсутствуют
147	760782.44	1305073.36	данные отсутствуют	данные отсутствуют
148	760791.69	1305183.77	данные отсутствуют	данные отсутствуют
149	760441.07	1305183.77	данные отсутствуют	данные отсутствуют
150	760401.9	1305162.03	данные отсутствуют	данные отсутствуют

Государственный регистратор		ФГИС ЕГРН
полное наименование должности	подпись	инициалы, фамилия

М.П.

Раздел 3.2

Выписка из Единого государственного реестра недвижимости об объекте недвижимости
Описание местоположения земельного участка

Земельный участок			
(вид объекта недвижимости)			
Лист №	Раздела 3.2	Всего листов раздела 3.2 : ____	Всего разделов: ____
Всего листов выписки: ____			
15.11.2021 № 99/2021/430757761			
Кадастровый номер:		02:17:000000:189(единое землепользование)	

Сведения о характерных точках границы земельного участка				
Система координат				
Зона №				
Номер точки	Координаты		Описание закрепления на местности	Средняя квадратическая погрешность определения координат характерных точек границ земельного участка, м
	X	Y		
1	2	3	4	5
151	760328.94	1305239.61	данные отсутствуют	данные отсутствуют
152	760290.88	1305185.91	данные отсутствуют	данные отсутствуют
153	760222.72	1305138.01	данные отсутствуют	данные отсутствуют
154	760128.51	1304991.16	данные отсутствуют	данные отсутствуют
155	760228.26	1304884.94	данные отсутствуют	данные отсутствуют
156	760221.99	1304829.86	данные отсутствуют	данные отсутствуют
157	760163.61	1304804.12	данные отсутствуют	данные отсутствуют
158	760115.96	1304735.59	данные отсутствуют	данные отсутствуют
159	760085.16	1304684.61	данные отсутствуют	данные отсутствуют
160	760126.89	1304559.85	данные отсутствуют	данные отсутствуют
161	760698.12	1304748.83	данные отсутствуют	данные отсутствуют
162	760770.89	1304551.05	данные отсутствуют	данные отсутствуют
163	760763.5	1304524.72	данные отсутствуют	данные отсутствуют
164	760679.65	1304504.53	данные отсутствуют	данные отсутствуют
165	760727.96	1304355.39	данные отсутствуют	данные отсутствуют

Государственный регистратор		ФГИС ЕГРН
полное наименование должности	подпись	инициалы, фамилия

М.П.

Земельный участок			
(вид объекта недвижимости)			
Лист №	Раздела 3.2	Всего листов раздела 3.2 : ____	Всего разделов: ____
Всего листов выписки: ____			
15.11.2021 № 99/2021/430757761			
Кадастровый номер:		02:17:000000:189(единое землепользование)	

Сведения о характерных точках границы земельного участка				
Система координат				
Зона №				
Номер точки	Координаты		Описание закрепления на местности	Средняя квадратическая погрешность определения координат характерных точек границ земельного участка, м
	X	Y		
1	2	3	4	5
166	760799.72	1304368.09	данные отсутствуют	данные отсутствуют
167	760848.51	1304314.92	данные отсутствуют	данные отсутствуют
168	760850.23	1304292.28	данные отсутствуют	данные отсутствуют
169	760693.57	1304239.75	данные отсутствуют	данные отсутствуют
170	760663.82	1304163.5	данные отсутствуют	данные отсутствуют
171	760632.59	1304111.23	данные отсутствуют	данные отсутствуют
172	760687.94	1304075.58	данные отсутствуют	данные отсутствуют
173	760751.73	1304101.85	данные отсутствуют	данные отсутствуют
174	760765.83	1304062.45	данные отсутствуют	данные отсутствуют
175	760914.96	1303898.28	данные отсутствуют	данные отсутствуют
176	761000.32	1303925.48	данные отсутствуют	данные отсутствуют
177	761045.35	1303906.72	данные отсутствуют	данные отсутствуют
178	761127.9	1303927.36	данные отсутствуют	данные отсутствуют
179	761180.44	1303897.34	данные отсутствуют	данные отсутствуют
180	761179.5	1303861.69	данные отсутствуют	данные отсутствуют

Государственный регистратор		ФГИС ЕГРН
полное наименование должности	подпись	инициалы, фамилия

М.П.

Раздел 3.2

Выписка из Единого государственного реестра недвижимости об объекте недвижимости
Описание местоположения земельного участка

Земельный участок			
(вид объекта недвижимости)			
Лист №	Раздела 3.2	Всего листов раздела 3.2 : ____	Всего разделов: ____
Всего листов выписки: ____			
15.11.2021 № 99/2021/430757761			
Кадастровый номер:		02:17:000000:189(единое землепользование)	

Сведения о характерных точках границы земельного участка				
Система координат				
Зона №				
Номер точки	Координаты		Описание закрепления на местности	Средняя квадратическая погрешность определения координат характерных точек границ земельного участка, м
	X	Y		
1	2	3	4	5
181	761120.4	1303829.8	данные отсутствуют	данные отсутствуют
182	761057.55	1303833.55	данные отсутствуют	данные отсутствуют
183	760986.25	1303768.82	данные отсутствуют	данные отсутствуют
184	761023.78	1303753.81	данные отсутствуют	данные отсутствуют
185	761023.78	1303732.24	данные отсутствуют	данные отсутствуют
186	760973.67	1303724.75	данные отсутствуют	данные отсутствуют
187	760864.46	1303730.18	данные отсутствуют	данные отсутствуют
188	760793	1303713.47	данные отсутствуют	данные отсутствуют
189	760819.24	1303571.96	данные отсутствуют	данные отсутствуют
190	760798.71	1303526.97	данные отсутствуют	данные отсутствуют
191	760740.28	1303463.96	данные отсутствуют	данные отсутствуют
192	760661.16	1303472.56	данные отсутствуют	данные отсутствуют
193	760660.18	1303469.9	данные отсутствуют	данные отсутствуют
194	760649.69	1303435.64	данные отсутствуют	данные отсутствуют
195	760649.42	1303434.45	данные отсутствуют	данные отсутствуют

Государственный регистратор		ФГИС ЕГРН
полное наименование должности	подпись	инициалы, фамилия

М.П.

Выписка из Единого государственного реестра недвижимости об объекте недвижимости
Описание местоположения земельного участка

Земельный участок			
(вид объекта недвижимости)			
Лист №	Раздела 3.2	Всего листов раздела 3.2 : ____	Всего разделов: ____
Всего листов выписки: ____			
15.11.2021 № 99/2021/430757761			
Кадастровый номер:		02:17:000000:189(единое землепользование)	

Сведения о характерных точках границы земельного участка				
Система координат				
Зона №				
Номер точки	Координаты		Описание закрепления на местности	Средняя квадратическая погрешность определения координат характерных точек границ земельного участка, м
	X	Y		
1	2	3	4	5
196	760796.24	1303417.18	данные отсутствуют	данные отсутствуют
197	760805.23	1303245.84	данные отсутствуют	данные отсутствуют
198	760811.95	1303089.37	данные отсутствуют	данные отсутствуют
199	760814.48	1303010.7	данные отсутствуют	данные отсутствуют
200	760808.28	1302830.19	данные отсутствуют	данные отсутствуют
201	760820.96	1302691.15	данные отсутствуют	данные отсутствуют
202	760735.56	1302641.28	данные отсутствуют	данные отсутствуют
203	760741.06	1302638.54	данные отсутствуют	данные отсутствуют
204	760749.47	1302637.03	данные отсутствуют	данные отсутствуют
205	760757.44	1302637.46	данные отсутствуют	данные отсутствуют
206	760765.87	1302639.5	данные отсутствуют	данные отсутствуют
207	760775.12	1302644.82	данные отсутствуют	данные отсутствуют
208	760790	1302653.85	данные отсутствуют	данные отсутствуют
209	760797.23	1302660.01	данные отсутствуют	данные отсутствуют
210	760804.25	1302665.08	данные отсутствуют	данные отсутствуют

Государственный регистратор		ФГИС ЕГРН
полное наименование должности	подпись	инициалы, фамилия

М.П.

Раздел 3.2

Выписка из Единого государственного реестра недвижимости об объекте недвижимости
Описание местоположения земельного участка

Земельный участок			
(вид объекта недвижимости)			
Лист №	Раздела 3.2	Всего листов раздела 3.2 : ____	Всего разделов: ____
Всего листов выписки: ____			
15.11.2021 № 99/2021/430757761			
Кадастровый номер:		02:17:000000:189(единое землепользование)	

Сведения о характерных точках границы земельного участка				
Система координат				
Зона №				
Номер точки	Координаты		Описание закрепления на местности	Средняя квадратическая погрешность определения координат характерных точек границ земельного участка, м
	X	Y		
1	2	3	4	5
211	760812.33	1302674.89	данные отсутствуют	данные отсутствуют
212	760819.14	1302684.29	данные отсутствуют	данные отсутствуют
213	760823.34	1302689.24	данные отсутствуют	данные отсутствуют
214	760825.67	1302699.48	данные отсутствуют	данные отсутствуют
215	760826.24	1302706.36	данные отсутствуют	данные отсутствуют
216	760825.81	1302714.23	данные отсутствуют	данные отсутствуют
217	760825.16	1302721.04	данные отсутствуют	данные отсутствуют
218	760824.01	1302726.27	данные отсутствуют	данные отсутствуют
219	760819.9	1302738.41	данные отсутствуют	данные отсутствуют
220	760818.21	1302746.44	данные отсутствуют	данные отсутствуют
221	760818.21	1302746.46	данные отсутствуют	данные отсутствуют
222	760817.5	1302766.72	данные отсутствуют	данные отсутствуют
223	760817.38	1302805.37	данные отсутствуют	данные отсутствуют
224	760825.92	1302890.46	данные отсутствуют	данные отсутствуют
225	760829.27	1302925.34	данные отсутствуют	данные отсутствуют

Государственный регистратор		ФГИС ЕГРН
полное наименование должности	подпись	инициалы, фамилия

М.П.

Земельный участок			
(вид объекта недвижимости)			
Лист №	Раздела 3.2	Всего листов раздела 3.2 : ____	Всего разделов: ____
Всего листов выписки: ____			
15.11.2021 № 99/2021/430757761			
Кадастровый номер:		02:17:000000:189(единое землепользование)	

Сведения о характерных точках границы земельного участка				
Система координат				
Зона №				
Номер точки	Координаты		Описание закрепления на местности	Средняя квадратическая погрешность определения координат характерных точек границ земельного участка, м
	X	Y		
1	2	3	4	5
226	760829.27	1302961.07	данные отсутствуют	данные отсутствуют
227	760830.92	1302993.65	данные отсутствуют	данные отсутствуют
228	760832.18	1303025.85	данные отсутствуют	данные отсутствуют
229	760831.48	1303045.61	данные отсутствуют	данные отсутствуют
230	760827.54	1303081.88	данные отсутствуют	данные отсутствуют
231	760825.16	1303096.24	данные отсутствуют	данные отсутствуют
232	760816.09	1303153.25	данные отсутствуют	данные отсутствуют
233	760813.72	1303180.14	данные отсутствуют	данные отсутствуют
234	760813.07	1303199.58	данные отсутствуют	данные отсутствуют
235	760813.51	1303231.97	данные отсутствуют	данные отсутствуют
236	760815.44	1303266.96	данные отсутствуют	данные отсутствуют
237	760820.3	1303327.86	данные отсутствуют	данные отсутствуют
238	760822.91	1303369.12	данные отсутствуют	данные отсутствуют
239	760824.84	1303378.18	данные отсутствуют	данные отсутствуют
240	760824.85	1303378.2	данные отсутствуют	данные отсутствуют

Государственный регистратор		ФГИС ЕГРН
полное наименование должности	подпись	инициалы, фамилия

М.П.

Раздел 3.2

Выписка из Единого государственного реестра недвижимости об объекте недвижимости
Описание местоположения земельного участка

Земельный участок			
(вид объекта недвижимости)			
Лист №	Раздела 3.2	Всего листов раздела 3.2 : ____	Всего разделов: ____
Всего листов выписки: ____			
15.11.2021 № 99/2021/430757761			
Кадастровый номер:		02:17:000000:189(единое землепользование)	

Сведения о характерных точках границы земельного участка				
Система координат				
Зона №				
Номер точки	Координаты		Описание закрепления на местности	Средняя квадратическая погрешность определения координат характерных точек границ земельного участка, м
	X	Y		
1	2	3	4	5
241	760827.34	1303383.8	данные отсутствуют	данные отсутствуют
242	760827.87	1303384.9	данные отсутствуют	данные отсутствуют
243	760829.95	1303390.51	данные отсутствуют	данные отсутствуют
244	760829.96	1303390.52	данные отсутствуют	данные отсутствуют
245	760835.55	1303398.85	данные отсутствуют	данные отсутствуют
246	760842.35	1303405.97	данные отсутствуют	данные отсутствуют
247	760842.38	1303405.99	данные отсутствуют	данные отсутствуют
248	760851.16	1303410.67	данные отсутствуют	данные отсутствуют
249	760929.62	1303449.29	данные отсутствуют	данные отсутствуют
250	761621.17	1304895.83	данные отсутствуют	данные отсутствуют
251	761620.7	1304898.04	данные отсутствуют	данные отсутствуют
252	761618.49	1304897.6	данные отсутствуют	данные отсутствуют
253	761618.93	1304895.39	данные отсутствуют	данные отсутствуют
254	761656.23	1304730.78	данные отсутствуют	данные отсутствуют
255	761655.8	1304732.98	данные отсутствуют	данные отсутствуют

Государственный регистратор		ФГИС ЕГРН
полное наименование должности	подпись	инициалы, фамилия

М.П.

Выписка из Единого государственного реестра недвижимости об объекте недвижимости
Описание местоположения земельного участка

Земельный участок			
(вид объекта недвижимости)			
Лист №	Раздела 3.2	Всего листов раздела 3.2 : ____	Всего разделов: ____
Всего листов выписки: ____			
15.11.2021 № 99/2021/430757761			
Кадастровый номер:		02:17:000000:189(единое землепользование)	

Сведения о характерных точках границы земельного участка				
Система координат				
Зона №				
Номер точки	Координаты		Описание закрепления на местности	Средняя квадратическая погрешность определения координат характерных точек границ земельного участка, м
	X	Y		
1	2	3	4	5
256	761653.59	1304732.55	данные отсутствуют	данные отсутствуют
257	761654.06	1304730.33	данные отсутствуют	данные отсутствуют
258	760194.09	1304266.57	данные отсутствуют	данные отсутствуют
259	760036.83	1304191.38	данные отсутствуют	данные отсутствуют
260	760097.73	1304093.4	данные отсутствуют	данные отсутствуют
261	760140.98	1304047.67	данные отсутствуют	данные отсутствуют
262	760228.72	1304098.01	данные отсутствуют	данные отсутствуют
263	760221.8	1304125.25	данные отсутствуют	данные отсутствуют
264	760247.2	1304158.5	данные отсутствуют	данные отсутствуют
265	760166.79	1304416.85	данные отсутствуют	данные отсутствуют
266	760138.67	1304383.41	данные отсутствуют	данные отсутствуют
267	760097.57	1304350.62	данные отсутствуют	данные отсутствуют
268	760094.8	1304330.3	данные отсутствуют	данные отсутствуют
269	760055.83	1304307.97	данные отсутствуют	данные отсутствуют
270	760001.05	1304258.72	данные отсутствуют	данные отсутствуют

Государственный регистратор		ФГИС ЕГРН
полное наименование должности	подпись	инициалы, фамилия

М.П.

Раздел 3.2

Выписка из Единого государственного реестра недвижимости об объекте недвижимости
Описание местоположения земельного участка

Земельный участок			
(вид объекта недвижимости)			
Лист №	Раздела 3.2	Всего листов раздела 3.2 : ____	Всего разделов: ____
Всего листов выписки: ____			
15.11.2021 № 99/2021/430757761			
Кадастровый номер:		02:17:000000:189(единое землепользование)	

Сведения о характерных точках границы земельного участка				
Система координат				
Зона №				
Номер точки	Координаты		Описание закрепления на местности	Средняя квадратическая погрешность определения координат характерных точек границ земельного участка, м
	X	Y		
1	2	3	4	5
271	760061.13	1304283.68	данные отсутствуют	данные отсутствуют
272	760101.71	1304321.25	данные отсутствуют	данные отсутствуют
273	760171.69	1304403.44	данные отсутствуют	данные отсутствуют
274	761008.9	1307926.98	данные отсутствуют	данные отсутствуют
275	760559.28	1307838.18	данные отсутствуют	данные отсутствуют
276	760291.46	1309201.1	данные отсутствуют	данные отсутствуют
277	760434.3	1309224.9	данные отсутствуют	данные отсутствуют
278	760295.34	1309189.4	данные отсутствуют	данные отсутствуют
279	760311.75	1309105.74	данные отсутствуют	данные отсутствуют
280	760310.28	1309105.36	данные отсутствуют	данные отсутствуют
281	760313.93	1309086.79	данные отсутствуют	данные отсутствуют
282	760465.65	1309045.33	данные отсутствуют	данные отсутствуют
283	760483.67	1308956.44	данные отсутствуют	данные отсутствуют
284	760478.8	1308869.67	данные отсутствуют	данные отсутствуют
285	760363.23	1308835.88	данные отсутствуют	данные отсутствуют

Государственный регистратор		ФГИС ЕГРН
полное наименование должности	подпись	инициалы, фамилия

М.П.

Земельный участок			
(вид объекта недвижимости)			
Лист №	Раздела 3.2	Всего листов раздела 3.2 : ____	Всего разделов: ____
Всего листов выписки: ____			
15.11.2021 № 99/2021/430757761			
Кадастровый номер:		02:17:000000:189(единое землепользование)	

Сведения о характерных точках границы земельного участка				
Система координат				
Зона №				
Номер точки	Координаты		Описание закрепления на местности	Средняя квадратическая погрешность определения координат характерных точек границ земельного участка, м
	X	Y		
1	2	3	4	5
286	760435.55	1308467.84	данные отсутствуют	данные отсутствуют
287	760542.04	1307925.94	данные отсутствуют	данные отсутствуют
288	760920.66	1308014.69	данные отсутствуют	данные отсутствуют
289	760894.14	1308126.6	данные отсутствуют	данные отсутствуют
290	760844.35	1308142.57	данные отсутствуют	данные отсутствуют
291	760883.57	1308179.21	данные отсутствуют	данные отсутствуют
292	760802.39	1308560.64	данные отсутствуют	данные отсутствуют
293	760721.18	1308924.15	данные отсутствуют	данные отсутствуют
294	760721.19	1308924.15	данные отсутствуют	данные отсутствуют
295	760661.18	1309193.23	данные отсутствуют	данные отсутствуют
296	760566.03	1309613.2	данные отсутствуют	данные отсутствуют
297	760523.65	1309550.32	данные отсутствуют	данные отсутствуют
298	760490.41	1309527.02	данные отсутствуют	данные отсутствуют
299	760496.31	1309385.17	данные отсутствуют	данные отсутствуют
300	760481.91	1309326.08	данные отсутствуют	данные отсутствуют

Государственный регистратор		ФГИС ЕГРН
полное наименование должности	подпись	инициалы, фамилия

М.П.

Раздел 3.2

Выписка из Единого государственного реестра недвижимости об объекте недвижимости
Описание местоположения земельного участка

Земельный участок			
(вид объекта недвижимости)			
Лист №	Раздела 3.2	Всего листов раздела 3.2 : ____	Всего разделов: ____
Всего листов выписки: ____			
15.11.2021 № 99/2021/430757761			
Кадастровый номер:		02:17:000000:189(единое землепользование)	

Сведения о характерных точках границы земельного участка				
Система координат				
Зона №				
Номер точки	Координаты		Описание закрепления на местности	Средняя квадратическая погрешность определения координат характерных точек границ земельного участка, м
	X	Y		
1	2	3	4	5
301	760487.86	1309415.35	данные отсутствуют	данные отсутствуют
302	760470.01	1309492.73	данные отсутствуют	данные отсутствуют
303	760614.75	1309800.33	данные отсутствуют	данные отсутствуют
304	760625.91	1309753.75	данные отсутствуют	данные отсутствуют
305	760676.73	1309504.68	данные отсутствуют	данные отсутствуют
306	760694.96	1309420.82	данные отсутствуют	данные отсутствуют
307	760714.51	1309327.47	данные отсутствуют	данные отсутствуют
308	760745.36	1309174.2	данные отсутствуют	данные отсутствуют
309	760803.9	1308897.44	данные отсутствуют	данные отсутствуют
310	760849.33	1308691.82	данные отсутствуют	данные отсутствуют
311	760863.81	1308619.88	данные отсутствуют	данные отсутствуют
312	760880.74	1308538.49	данные отсутствуют	данные отсутствуют
313	760902.9	1308431.65	данные отсутствуют	данные отсутствуют
314	760932.44	1308298.96	данные отсутствуют	данные отсутствуют
315	760944.74	1308232.63	данные отсутствуют	данные отсутствуют

Государственный регистратор		ФГИС ЕГРН
полное наименование должности	подпись	инициалы, фамилия

М.П.

Выписка из Единого государственного реестра недвижимости об объекте недвижимости
Описание местоположения земельного участка

Земельный участок			
(вид объекта недвижимости)			
Лист №	Раздела 3.2	Всего листов раздела 3.2 : ____	Всего разделов: ____
Всего листов выписки: ____			
15.11.2021 № 99/2021/430757761			
Кадастровый номер:		02:17:000000:189(единое землепользование)	

Сведения о характерных точках границы земельного участка				
Система координат				
Зона №				
Номер точки	Координаты		Описание закрепления на местности	Средняя квадратическая погрешность определения координат характерных точек границ земельного участка, м
	X	Y		
1	2	3	4	5
316	760974.28	1308095	данные отсутствуют	данные отсутствуют
317	760990.89	1308014.73	данные отсутствуют	данные отсутствуют
318	760776.99	1308748.53	данные отсутствуют	данные отсутствуют
319	760776.25	1308750.65	данные отсутствуют	данные отсутствуют
320	760774.13	1308749.91	данные отсутствуют	данные отсутствуют
321	760774.87	1308747.78	данные отсутствуют	данные отсутствуют
322	760946.02	1308061.97	данные отсутствуют	данные отсутствуют
323	760945.58	1308064.17	данные отсутствуют	данные отсутствуют
324	760943.37	1308063.74	данные отсутствуют	данные отсутствуют
325	760943.81	1308061.52	данные отсутствуют	данные отсутствуют
326	760840.03	1308578.53	данные отсутствуют	данные отсутствуют
327	760838.05	1308586.61	данные отсутствуют	данные отсутствуют
328	760829.61	1308584.54	данные отсутствуют	данные отсутствуют
329	760831.6	1308576.45	данные отсутствуют	данные отсутствуют
330	760909.69	1308233.9	данные отсутствуют	данные отсутствуют

Государственный регистратор		ФГИС ЕГРН
полное наименование должности	подпись	инициалы, фамилия

М.П.

Раздел 3.2

Выписка из Единого государственного реестра недвижимости об объекте недвижимости
Описание местоположения земельного участка

Земельный участок			
(вид объекта недвижимости)			
Лист №	Раздела 3.2	Всего листов раздела 3.2 : ____	Всего разделов: ____
Всего листов выписки: ____			
15.11.2021 № 99/2021/430757761			
Кадастровый номер:		02:17:000000:189(единое землепользование)	

Сведения о характерных точках границы земельного участка				
Система координат				
Зона №				
Номер точки	Координаты		Описание закрепления на местности	Средняя квадратическая погрешность определения координат характерных точек границ земельного участка, м
	X	Y		
1	2	3	4	5
331	760909.26	1308236.1	данные отсутствуют	данные отсутствуют
332	760907.05	1308235.66	данные отсутствуют	данные отсутствуют
333	760907.49	1308233.45	данные отсутствуют	данные отсутствуют
334	760873.25	1308406.72	данные отсутствуют	данные отсутствуют
335	760872.77	1308408.93	данные отсутствуют	данные отсутствуют
336	760870.61	1308408.49	данные отсутствуют	данные отсутствуют
337	760871.01	1308406.28	данные отсутствуют	данные отсутствуют
338	760956.2	1308273.69	данные отсутствуют	данные отсутствуют
339	760948.78	1308314.25	данные отсутствуют	данные отсутствуют
340	760931.15	1308395.84	данные отсутствуют	данные отсутствуют
341	760885.92	1308617.28	данные отсутствуют	данные отсутствуют
342	760827.65	1308883.55	данные отсутствуют	данные отсутствуют
343	760806.96	1308975.36	данные отсутствуют	данные отсутствуют
344	760760.33	1309196.31	данные отсутствуют	данные отсутствуют
345	760748.42	1309261.37	данные отсутствуют	данные отсутствуют

Государственный регистратор		ФГИС ЕГРН
полное наименование должности	подпись	инициалы, фамилия

М.П.

Земельный участок			
(вид объекта недвижимости)			
Лист №	Раздела 3.2	Всего листов раздела 3.2 : ____	Всего разделов: ____
Всего листов выписки: ____			
15.11.2021 № 99/2021/430757761			
Кадастровый номер:		02:17:000000:189(единое землепользование)	

Сведения о характерных точках границы земельного участка				
Система координат				
Зона №				
Номер точки	Координаты		Описание закрепления на местности	Средняя квадратическая погрешность определения координат характерных точек границ земельного участка, м
	X	Y		
1	2	3	4	5
346	760703.9	1309473.18	данные отсутствуют	данные отсутствуют
347	760679.45	1309585.32	данные отсутствуют	данные отсутствуют
348	760664.45	1309657.39	данные отсутствуют	данные отсутствуют
349	760647.78	1309742.84	данные отсутствуют	данные отсутствуют
350	760982.14	1309608.16	данные отсутствуют	данные отсутствуют
351	760982.14	1309591.51	данные отсутствуют	данные отсутствуют
352	761060.26	1309551.45	данные отсутствуют	данные отсутствуют
353	761186.43	1309529.42	данные отсутствуют	данные отсутствуют
354	761205.09	1309505.49	данные отсутствуют	данные отсутствуют
355	761159.08	1309518.05	данные отсутствуют	данные отсутствуют
356	761115.74	1309529.26	данные отсутствуют	данные отсутствуют
357	761036.99	1309518.33	данные отсутствуют	данные отсутствуют
358	761043.01	1309548.4	данные отсутствуют	данные отсутствуют
359	761002	1309571.92	данные отсутствуют	данные отсутствуют
360	760973.7	1309574.38	данные отсутствуют	данные отсутствуют

Государственный регистратор		ФГИС ЕГРН
полное наименование должности	подпись	инициалы, фамилия

М.П.

Раздел 3.2

Выписка из Единого государственного реестра недвижимости об объекте недвижимости
Описание местоположения земельного участка

Земельный участок			
(вид объекта недвижимости)			
Лист №	Раздела 3.2	Всего листов раздела 3.2 : ____	Всего разделов: ____
Всего листов выписки: ____			
15.11.2021 № 99/2021/430757761			
Кадастровый номер:		02:17:000000:189(единое землепользование)	

Сведения о характерных точках границы земельного участка				
Система координат				
Зона №				
Номер точки	Координаты		Описание закрепления на местности	Средняя квадратическая погрешность определения координат характерных точек границ земельного участка, м
	X	Y		
1	2	3	4	5
361	760931.67	1309564.48	данные отсутствуют	данные отсутствуют
362	760916.83	1309570.55	данные отсутствуют	данные отсутствуют
363	760697.06	1309538.6	данные отсутствуют	данные отсутствуют
364	760755.93	1309263.05	данные отсутствуют	данные отсутствуют
365	760764.67	1309242.45	данные отсутствуют	данные отсутствуют
366	760811.42	1309219.48	данные отсутствуют	данные отсутствуют
367	760837.4	1309221.67	данные отсутствуют	данные отсутствуют
368	760858.72	1309231.24	данные отсутствуют	данные отсутствуют
369	760882.51	1309222.21	данные отсутствуют	данные отсутствуют
370	760967	1309245.45	данные отсутствуют	данные отсутствуют
371	761008.56	1309258.03	данные отсутствуют	данные отсутствуют
372	761075.82	1309267.87	данные отсутствуют	данные отсутствуют
373	761129.98	1309292.18	данные отсутствуют	данные отсутствуют
374	761213.9	1309354.55	данные отсутствуют	данные отсутствуют
375	761215.26	1309374.51	данные отсутствуют	данные отсутствуют

Государственный регистратор		ФГИС ЕГРН
полное наименование должности	подпись	инициалы, фамилия

М.П.

Выписка из Единого государственного реестра недвижимости об объекте недвижимости
Описание местоположения земельного участка

Земельный участок			
(вид объекта недвижимости)			
Лист №	Раздела 3.2	Всего листов раздела 3.2 : ____	Всего разделов: ____
Всего листов выписки: ____			
15.11.2021 № 99/2021/430757761			
Кадастровый номер:		02:17:000000:189(единое землепользование)	

Сведения о характерных точках границы земельного участка				
Система координат				
Зона №				
Номер точки	Координаты		Описание закрепления на местности	Средняя квадратическая погрешность определения координат характерных точек границ земельного участка, м
	X	Y		
1	2	3	4	5
376	761207.78	1309391.87	данные отсутствуют	данные отсутствуют
377	761189.02	1309403.49	данные отсутствуют	данные отсутствуют
378	761215.54	1309420.44	данные отсутствуют	данные отсутствуют
379	761234.41	1309434.39	данные отсутствуют	данные отсутствуют
380	761231.27	1309471.91	данные отсутствуют	данные отсутствуют
381	761278.57	1309411.26	данные отсутствуют	данные отсутствуют
382	761222.49	1309373.2	данные отсутствуют	данные отсутствуют
383	761348.67	1309176.92	данные отсутствуют	данные отсутствуют
384	761218.48	1309026.71	данные отсутствуют	данные отсутствуют
385	761220.48	1308908.54	данные отсутствуют	данные отсутствуют
386	761202.89	1308924.73	данные отсутствуют	данные отсутствуют
387	761200.7	1309020.98	данные отсутствуют	данные отсутствуют
388	761218.2	1309046.13	данные отсутствуют	данные отсутствуют
389	761330.85	1309158.78	данные отсутствуют	данные отсутствуют
390	761229.14	1309333.77	данные отсутствуют	данные отсутствуют

Государственный регистратор		ФГИС ЕГРН
полное наименование должности	подпись	инициалы, фамилия

М.П.

Раздел 3.2

Выписка из Единого государственного реестра недвижимости об объекте недвижимости
Описание местоположения земельного участка

Земельный участок			
(вид объекта недвижимости)			
Лист №	Раздела 3.2	Всего листов раздела 3.2 : ____	Всего разделов: ____
Всего листов выписки: ____			
15.11.2021 № 99/2021/430757761			
Кадастровый номер:		02:17:000000:189(единое землепользование)	

Сведения о характерных точках границы земельного участка				
Система координат				
Зона №				
Номер точки	Координаты		Описание закрепления на местности	Средняя квадратическая погрешность определения координат характерных точек границ земельного участка, м
	X	Y		
1	2	3	4	5
391	761085.87	1309259.4	данные отсутствуют	данные отсутствуют
392	760922.91	1309220.03	данные отсутствуют	данные отсутствуют
393	760769.66	1309206.08	данные отсутствуют	данные отсутствуют
394	760965.56	1308284.93	данные отсутствуют	данные отсутствуют
395	761344.68	1306501.31	данные отсутствуют	данные отсутствуют
396	761298.9	1306693	данные отсутствуют	данные отсутствуют
397	761268.81	1306821.39	данные отсутствуют	данные отсутствуют
398	761238.95	1306941.08	данные отсутствуют	данные отсутствуют
399	761217.35	1307030.61	данные отсутствуют	данные отсутствуют
400	761200.05	1307100.36	данные отсутствуют	данные отсутствуют
401	761096.82	1307203.58	данные отсутствуют	данные отсутствуют
402	761095.44	1307204.96	данные отсутствуют	данные отсутствуют
403	761095.04	1307205.38	данные отсутствуют	данные отсутствуют
404	760931.44	1307378.34	данные отсутствуют	данные отсутствуют
405	760931.32	1307378.49	данные отсутствуют	данные отсутствуют

Государственный регистратор		ФГИС ЕГРН
полное наименование должности	подпись	инициалы, фамилия

М.П.

Земельный участок			
(вид объекта недвижимости)			
Лист №	Раздела 3.2	Всего листов раздела 3.2 : ____	Всего разделов: ____
Всего листов выписки: ____			
15.11.2021 № 99/2021/430757761			
Кадастровый номер:		02:17:000000:189(единое землепользование)	

Сведения о характерных точках границы земельного участка				
Система координат				
Зона №				
Номер точки	Координаты		Описание закрепления на местности	Средняя квадратическая погрешность определения координат характерных точек границ земельного участка, м
	X	Y		
1	2	3	4	5
406	760930.96	1307378.91	данные отсутствуют	данные отсутствуют
407	760784.3	1307553.98	данные отсутствуют	данные отсутствуют
408	760780.32	1307558.74	данные отсутствуют	данные отсутствуют
409	760765.79	1307576.7	данные отсутствуют	данные отсутствуют
410	760651.45	1307718.06	данные отсутствуют	данные отсутствуют
411	760563.56	1307795.75	данные отсутствуют	данные отсутствуют
412	760557.74	1307796.24	данные отсутствуют	данные отсутствуют
413	760557.72	1307796.24	данные отсутствуют	данные отсутствуют
414	760543.99	1307800.79	данные отсутствуют	данные отсутствуют
415	760499.76	1307766.76	данные отсутствуют	данные отсутствуют
416	760737.83	1307445.37	данные отсутствуют	данные отсутствуют
417	760809.25	1307123.99	данные отсутствуют	данные отсутствуют
418	760743.78	1306975.2	данные отсутствуют	данные отсутствуют
419	760719.97	1306862.12	данные отсутствуют	данные отсутствуют
420	760594.99	1306808.55	данные отсутствуют	данные отсутствуют

Государственный регистратор		ФГИС ЕГРН
полное наименование должности	подпись	инициалы, фамилия

М.П.

Раздел 3.2

Выписка из Единого государственного реестра недвижимости об объекте недвижимости
Описание местоположения земельного участка

Земельный участок			
(вид объекта недвижимости)			
Лист №	Раздела 3.2	Всего листов раздела 3.2 : ____	Всего разделов: ____
Всего листов выписки: ____			
15.11.2021 № 99/2021/430757761			
Кадастровый номер:		02:17:000000:189(единое землепользование)	

Сведения о характерных точках границы земельного участка				
Система координат				
Зона №				
Номер точки	Координаты		Описание закрепления на местности	Средняя квадратическая погрешность определения координат характерных точек границ земельного участка, м
	X	Y		
1	2	3	4	5
421	760942.04	1306252.17	данные отсутствуют	данные отсутствуют
422	761199	1306498.52	данные отсутствуют	данные отсутствуют
423	761227.63	1306533.61	данные отсутствуют	данные отсутствуют
424	761307.98	1306504.98	данные отсутствуют	данные отсутствуют
425	761164.32	1307038.07	данные отсутствуют	данные отсутствуют
426	761163.88	1307040.27	данные отсутствуют	данные отсутствуют
427	761161.67	1307039.84	данные отсутствуют	данные отсутствуют
428	761162.11	1307037.62	данные отсутствуют	данные отсутствуют
429	761238.6	1306690.74	данные отсутствуют	данные отсутствуют
430	761238.17	1306692.95	данные отсутствуют	данные отсутствуют
431	761235.96	1306692.51	данные отсутствуют	данные отсутствуют
432	761236.4	1306690.3	данные отсутствуют	данные отсутствуют
433	761200.96	1306867.01	данные отсутствуют	данные отсутствуют
434	761200.53	1306869.22	данные отсутствуют	данные отсутствуют
435	761198.32	1306868.78	данные отсутствуют	данные отсутствуют

Государственный регистратор		ФГИС ЕГРН
полное наименование должности	подпись	инициалы, фамилия

М.П.

Выписка из Единого государственного реестра недвижимости об объекте недвижимости
Описание местоположения земельного участка

Земельный участок			
(вид объекта недвижимости)			
Лист №	Раздела 3.2	Всего листов раздела 3.2 : ____	Всего разделов: ____
Всего листов выписки: ____			
15.11.2021 № 99/2021/430757761			
Кадастровый номер:		02:17:000000:189(единое землепользование)	

Сведения о характерных точках границы земельного участка				
Система координат				
Зона №				
Номер точки	Координаты		Описание закрепления на местности	Средняя квадратическая погрешность определения координат характерных точек границ земельного участка, м
	X	Y		
1	2	3	4	5
436	761198.76	1306866.57	данные отсутствуют	данные отсутствуют
437	761671.85	1307452.92	данные отсутствуют	данные отсутствуют
438	761726.69	1307415.12	данные отсутствуют	данные отсутствуют
439	761727.63	1307394.45	данные отсутствуют	данные отсутствуют
440	761658.59	1307255.2	данные отсутствуют	данные отсутствуют
441	761634.57	1307124.59	данные отсутствуют	данные отсутствуют
442	761636.48	1307125.93	данные отсутствуют	данные отсутствуют
443	761641.35	1307131.22	данные отсутствуют	данные отсутствуют
444	761669.38	1307190.14	данные отсутствуют	данные отсутствуют
445	761677.23	1307218.61	данные отсутствуют	данные отсутствуют
446	761687.14	1307247.92	данные отсутствуют	данные отсутствуют
447	761693.67	1307263.48	данные отсутствуют	данные отсутствуют
448	761706.63	1307289.08	данные отсутствуют	данные отсутствуют
449	761711.08	1307296.26	данные отсутствуют	данные отсутствуют
450	761718.09	1307309.94	данные отсутствуют	данные отсутствуют

Государственный регистратор		ФГИС ЕГРН
полное наименование должности	подпись	инициалы, фамилия

М.П.

Раздел 3.2

Выписка из Единого государственного реестра недвижимости об объекте недвижимости
Описание местоположения земельного участка

Земельный участок			
(вид объекта недвижимости)			
Лист №	Раздела 3.2	Всего листов раздела 3.2 : ____	Всего разделов: ____
Всего листов выписки: ____			
15.11.2021 № 99/2021/430757761			
Кадастровый номер:		02:17:000000:189(единое землепользование)	

Сведения о характерных точках границы земельного участка				
Система координат				
Зона №				
Номер точки	Координаты		Описание закрепления на местности	Средняя квадратическая погрешность определения координат характерных точек границ земельного участка, м
	X	Y		
1	2	3	4	5
451	761753.42	1307396.11	данные отсутствуют	данные отсутствуют
452	761738.64	1307414.2	данные отсутствуют	данные отсутствуют
453	761706.75	1307437.02	данные отсутствуют	данные отсутствуют
454	761697.5	1307442.56	данные отсутствуют	данные отсутствуют
455	761189.11	1307144.45	данные отсутствуют	данные отсутствуют
456	761168.57	1307231.18	данные отсутствуют	данные отсутствуют
457	761137.37	1307364.09	данные отсутствуют	данные отсутствуют
458	761093.91	1307538.53	данные отсутствуют	данные отсутствуют
459	761060.57	1307681.2	данные отсутствуют	данные отсутствуют
460	761020.98	1307868.11	данные отсутствуют	данные отсутствуют
461	761013.65	1307903.82	данные отсутствуют	данные отсутствуют
462	760923.11	1307885.32	данные отсутствуют	данные отсутствуют
463	760914.75	1307883.02	данные отсутствуют	данные отсутствуют
464	760889.87	1307875.93	данные отсутствуют	данные отсутствуют
465	760863.58	1307867.98	данные отсутствуют	данные отсутствуют

Государственный регистратор		ФГИС ЕГРН
полное наименование должности	подпись	инициалы, фамилия

М.П.

Земельный участок			
(вид объекта недвижимости)			
Лист №	Раздела 3.2	Всего листов раздела 3.2 : ____	Всего разделов: ____
Всего листов выписки: ____			
15.11.2021 № 99/2021/430757761			
Кадастровый номер:		02:17:000000:189(единое землепользование)	

Сведения о характерных точках границы земельного участка				
Система координат				
Зона №				
Номер точки	Координаты		Описание закрепления на местности	Средняя квадратическая погрешность определения координат характерных точек границ земельного участка, м
	X	Y		
1	2	3	4	5
466	760785.27	1307845.51	данные отсутствуют	данные отсутствуют
467	760687.25	1307817.16	данные отсутствуют	данные отсутствуют
468	760594.06	1307798.14	данные отсутствуют	данные отсутствуют
469	760574.01	1307794.86	данные отсутствуют	данные отсутствуют
470	760573.99	1307794.86	данные отсутствуют	данные отсутствуют
471	761127.91	1307208.82	данные отсутствуют	данные отсутствуют
472	761127.47	1307211.02	данные отсутствуют	данные отсутствуют
473	761125.26	1307210.59	данные отсутствуют	данные отсутствуют
474	761125.7	1307208.37	данные отсутствуют	данные отсутствуют
475	761019.58	1307716.85	данные отсутствуют	данные отсутствуют
476	761019.14	1307719.06	данные отсутствуют	данные отсутствуют
477	761016.93	1307718.62	данные отсутствуют	данные отсутствуют
478	761017.37	1307716.41	данные отсутствуют	данные отсутствуют
479	761091.68	1307379.6	данные отсутствуют	данные отсутствуют
480	761091.24	1307381.81	данные отсутствуют	данные отсутствуют

Государственный регистратор		ФГИС ЕГРН
полное наименование должности	подпись	инициалы, фамилия

М.П.

Раздел 3.2

Выписка из Единого государственного реестра недвижимости об объекте недвижимости
Описание местоположения земельного участка

Земельный участок			
(вид объекта недвижимости)			
Лист №	Раздела 3.2	Всего листов раздела 3.2 : ____	Всего разделов: ____
Всего листов выписки: ____			
15.11.2021 № 99/2021/430757761			
Кадастровый номер:		02:17:000000:189(единое землепользование)	

Сведения о характерных точках границы земельного участка				
Система координат				
Зона №				
Номер точки	Координаты		Описание закрепления на местности	Средняя квадратическая погрешность определения координат характерных точек границ земельного участка, м
	X	Y		
1	2	3	4	5
481	761089.03	1307381.37	данные отсутствуют	данные отсутствуют
482	761089.47	1307379.16	данные отсутствуют	данные отсутствуют
483	761055.3	1307549.84	данные отсутствуют	данные отсутствуют
484	761054.86	1307552.04	данные отсутствуют	данные отсутствуют
485	761052.65	1307551.6	данные отсутствуют	данные отсутствуют
486	761053.09	1307549.39	данные отсутствуют	данные отсутствуют
487	760982.52	1307890.68	данные отсутствуют	данные отсутствуют
488	760982.09	1307892.88	данные отсутствуют	данные отсутствуют
489	760979.88	1307892.45	данные отсутствуют	данные отсутствуют
490	760980.32	1307890.23	данные отсутствуют	данные отсутствуют
491	764961.93	1305093.93	данные отсутствуют	данные отсутствуют
492	764885.13	1305080.46	данные отсутствуют	данные отсутствуют
493	764778.53	1305061.79	данные отсутствуют	данные отсутствуют
494	764772.53	1305058.43	данные отсутствуют	данные отсутствуют
495	764695.28	1305015.31	данные отсутствуют	данные отсутствуют

Государственный регистратор		ФГИС ЕГРН
полное наименование должности	подпись	инициалы, фамилия

М.П.

Выписка из Единого государственного реестра недвижимости об объекте недвижимости
Описание местоположения земельного участка

Земельный участок			
(вид объекта недвижимости)			
Лист №	Раздела 3.2	Всего листов раздела 3.2 : ____	Всего разделов: ____
Всего листов выписки: ____			
15.11.2021 № 99/2021/430757761			
Кадастровый номер:		02:17:000000:189(единое землепользование)	

Сведения о характерных точках границы земельного участка				
Система координат				
Зона №				
Номер точки	Координаты		Описание закрепления на местности	Средняя квадратическая погрешность определения координат характерных точек границ земельного участка, м
	X	Y		
1	2	3	4	5
496	764598.48	1304992.1	данные отсутствуют	данные отсутствуют
497	764528.78	1304982.42	данные отсутствуют	данные отсутствуют
498	764379.71	1305015.31	данные отсутствуют	данные отсутствуют
499	764174.5	1305021.14	данные отсутствуют	данные отсутствуют
500	764139.75	1305165.9	данные отсутствуют	данные отсутствуют
501	763779.1	1305165.9	данные отсутствуют	данные отсутствуют
502	763848.53	1304866.48	данные отсутствуют	данные отсутствуют
503	763856.48	1304865.15	данные отсутствуют	данные отсутствуют
504	763857.04	1304865.07	данные отсутствуют	данные отсутствуют
505	763899.06	1304854.58	данные отсутствуют	данные отсутствуют
506	763907.77	1304853.84	данные отсутствуют	данные отсутствуют
507	763941.07	1304851.06	данные отсутствуют	данные отсутствуют
508	763941.49	1304851.07	данные отсутствуют	данные отсутствуют
509	763976.32	1304852.03	данные отсутствуют	данные отсутствуют
510	764004.09	1304852.82	данные отсутствуют	данные отсутствуют

Государственный регистратор		ФГИС ЕГРН
полное наименование должности	подпись	инициалы, фамилия

М.П.

Раздел 3.2

Выписка из Единого государственного реестра недвижимости об объекте недвижимости
Описание местоположения земельного участка

Земельный участок			
(вид объекта недвижимости)			
Лист №	Раздела 3.2	Всего листов раздела 3.2 : ____	Всего разделов: ____
Всего листов выписки: ____			
15.11.2021 № 99/2021/430757761			
Кадастровый номер:		02:17:000000:189(единое землепользование)	

Сведения о характерных точках границы земельного участка				
Система координат				
Зона №				
Номер точки	Координаты		Описание закрепления на местности	Средняя квадратическая погрешность определения координат характерных точек границ земельного участка, м
	X	Y		
1	2	3	4	5
511	764013.18	1304850.91	данные отсутствуют	данные отсутствуют
512	764034.91	1304846.34	данные отсутствуют	данные отсутствуют
513	764057.99	1304841.47	данные отсутствуют	данные отсутствуют
514	764073.52	1304838.21	данные отсутствуют	данные отсутствуют
515	764081.8	1304836.46	данные отсутствуют	данные отсутствуют
516	764087.23	1304835.31	данные отсутствуют	данные отсутствуют
517	764185.25	1304812.56	данные отсутствуют	данные отсутствуют
518	764276.27	1304805.55	данные отсутствуют	данные отсутствуют
519	764309.53	1304809.06	данные отсутствуют	данные отсутствуют
520	764375.8	1304800.34	данные отсутствуют	данные отсутствуют
521	764376.05	1304800.3	данные отсутствуют	данные отсутствуют
522	764458.31	1304779.3	данные отсутствуют	данные отсутствуют
523	764500.32	1304768.8	данные отсутствуют	данные отсутствуют
524	764565.09	1304781.06	данные отсутствуют	данные отсутствуют
525	764629.85	1304781.06	данные отсутствуют	данные отсутствуют

Государственный регистратор		ФГИС ЕГРН
полное наименование должности	подпись	инициалы, фамилия

М.П.

Земельный участок			
(вид объекта недвижимости)			
Лист №	Раздела 3.2	Всего листов раздела 3.2 : ____	Всего разделов: ____
Всего листов выписки: ____			
15.11.2021 № 99/2021/430757761			
Кадастровый номер:		02:17:000000:189(единое землепользование)	

Сведения о характерных точках границы земельного участка				
Система координат				
Зона №				
Номер точки	Координаты		Описание закрепления на местности	Средняя квадратическая погрешность определения координат характерных точек границ земельного участка, м
	X	Y		
1	2	3	4	5
526	764658.63	1304775.91	данные отсутствуют	данные отсутствуют
527	764667.22	1304776.38	данные отсутствуют	данные отсутствуют
528	764684.93	1304774.76	данные отсутствуют	данные отсутствуют
529	764771.75	1304765.26	данные отсутствуют	данные отсутствуют
530	764802.52	1304759.97	данные отсутствуют	данные отсутствуют
531	764846.09	1304747.83	данные отсутствуют	данные отсутствуют
532	764846.1	1304747.82	данные отсутствуют	данные отсутствуют
533	764856.5	1304743.88	данные отсутствуют	данные отсутствуют
534	764928.41	1304730.78	данные отсутствуют	данные отсутствуют
535	764946.11	1304727.68	данные отсутствуют	данные отсутствуют
536	765125.23	1304705.12	данные отсутствуют	данные отсутствуют
537	765134.93	1304703.5	данные отсутствуют	данные отсутствуют
538	765134.96	1304703.49	данные отсутствуют	данные отсутствуют
539	765147.73	1304697.98	данные отсутствуют	данные отсутствуют
540	765170.74	1304683.69	данные отсутствуют	данные отсутствуют

Государственный регистратор		ФГИС ЕГРН
полное наименование должности	подпись	инициалы, фамилия

М.П.

Раздел 3.2

Выписка из Единого государственного реестра недвижимости об объекте недвижимости
Описание местоположения земельного участка

Земельный участок			
(вид объекта недвижимости)			
Лист №	Раздела 3.2	Всего листов раздела 3.2 : ____	Всего разделов: ____
Всего листов выписки: ____			
15.11.2021 № 99/2021/430757761			
Кадастровый номер:		02:17:000000:189(единое землепользование)	

Сведения о характерных точках границы земельного участка				
Система координат				
Зона №				
Номер точки	Координаты		Описание закрепления на местности	Средняя квадратическая погрешность определения координат характерных точек границ земельного участка, м
	X	Y		
1	2	3	4	5
541	760422.39	1307796.52	данные отсутствуют	данные отсутствуют
542	760495.48	1307817.84	данные отсутствуют	данные отсутствуют
543	760450.7	1307837.39	данные отсутствуют	данные отсутствуют
544	760425.98	1307850.7	данные отсутствуют	данные отсутствуют
545	760400.22	1307863.32	данные отсутствуют	данные отсутствуют
546	760381.9	1307872.83	данные отсутствуют	данные отсутствуют
547	760349.57	1307886.32	данные отсутствуют	данные отсутствуют
548	760333.48	1307893.75	данные отсутствуют	данные отсутствуют
549	760310.84	1307907.41	данные отсутствуют	данные отсутствуют
550	760297.87	1307915.88	данные отсутствуют	данные отсутствуют
551	760254.65	1307943.36	данные отсутствуют	данные отсутствуют
552	760224.92	1307962.74	данные отсутствуют	данные отсутствуют
553	760209.63	1307974.4	данные отсутствуют	данные отсутствуют
554	760203.42	1307977.29	данные отсутствуют	данные отсутствуют
555	760186.51	1307987.62	данные отсутствуют	данные отсутствуют

Государственный регистратор		ФГИС ЕГРН
полное наименование должности	подпись	инициалы, фамилия

М.П.

Выписка из Единого государственного реестра недвижимости об объекте недвижимости
Описание местоположения земельного участка

Земельный участок			
(вид объекта недвижимости)			
Лист №	Раздела 3.2	Всего листов раздела 3.2 : ____	Всего разделов: ____
Всего листов выписки: ____			
15.11.2021 № 99/2021/430757761			
Кадастровый номер:		02:17:000000:189(единое землепользование)	

Сведения о характерных точках границы земельного участка				
Система координат				
Зона №				
Номер точки	Координаты		Описание закрепления на местности	Средняя квадратическая погрешность определения координат характерных точек границ земельного участка, м
	X	Y		
1	2	3	4	5
556	760174.79	1307992.63	данные отсутствуют	данные отсутствуют
557	760136.93	1308011.65	данные отсутствуют	данные отсутствуют
558	760103.73	1308030.49	данные отсутствуют	данные отсутствуют
559	760082.82	1308042.59	данные отсутствуют	данные отсутствуют
560	760060.69	1308053.31	данные отсутствуют	данные отсутствуют
561	760043.23	1308063.68	данные отсутствуют	данные отсутствуют
562	760043.22	1308063.69	данные отсутствуют	данные отсутствуют
563	760001.9	1308095.85	данные отсутствуют	данные отсутствуют
564	759945.2	1308140.62	данные отсутствуют	данные отсутствуют
565	759890.96	1308186.41	данные отсутствуют	данные отсутствуют
566	759833.69	1308234.49	данные отсутствуют	данные отсутствуют
567	759806.03	1308256.62	данные отсутствуют	данные отсутствуют
568	759743.11	1308311.94	данные отсутствуют	данные отсутствуют
569	759675.35	1308368.3	данные отсутствуют	данные отсутствуют
570	759658.58	1308380.07	данные отсутствуют	данные отсутствуют

Государственный регистратор		ФГИС ЕГРН
полное наименование должности	подпись	инициалы, фамилия

М.П.

Раздел 3.2

Выписка из Единого государственного реестра недвижимости об объекте недвижимости
Описание местоположения земельного участка

Земельный участок			
(вид объекта недвижимости)			
Лист №	Раздела 3.2	Всего листов раздела 3.2 : ____	Всего разделов: ____
Всего листов выписки: ____			
15.11.2021 № 99/2021/430757761			
Кадастровый номер:		02:17:000000:189(единое землепользование)	

Сведения о характерных точках границы земельного участка				
Система координат				
Зона №				
Номер точки	Координаты		Описание закрепления на местности	Средняя квадратическая погрешность определения координат характерных точек границ земельного участка, м
	X	Y		
1	2	3	4	5
571	759597.21	1308419.63	данные отсутствуют	данные отсутствуют
572	759500.58	1308479.1	данные отсутствуют	данные отсутствуют
573	759442.15	1308512.96	данные отсутствуют	данные отсутствуют
574	759390.47	1308540.82	данные отсутствуют	данные отсутствуют
575	759366.61	1308553.61	данные отсутствуют	данные отсутствуют
576	759366.59	1308553.62	данные отсутствуют	данные отсутствуют
577	759355.55	1308562.33	данные отсутствуют	данные отсутствуют
578	759355.54	1308562.34	данные отсутствуют	данные отсутствуют
579	759349.65	1308569.01	данные отсутствуют	данные отсутствуют
580	759326.49	1308588.19	данные отсутствуют	данные отсутствуют
581	759303.33	1308603.74	данные отсутствуют	данные отсутствуют
582	759298.75	1308606.71	данные отсутствуют	данные отсутствуют
583	759285.64	1308469.05	данные отсутствуют	данные отсутствуют
584	759345.15	1308445.24	данные отсутствуют	данные отсутствуют
585	759511.8	1308421.44	данные отсутствуют	данные отсутствуют

Государственный регистратор		ФГИС ЕГРН
полное наименование должности	подпись	инициалы, фамилия

М.П.

Земельный участок			
(вид объекта недвижимости)			
Лист №	Раздела 3.2	Всего листов раздела 3.2 : ____	Всего разделов: ____
Всего листов выписки: ____			
15.11.2021 № 99/2021/430757761			
Кадастровый номер:		02:17:000000:189(единое землепользование)	

Сведения о характерных точках границы земельного участка				
Система координат				
Зона №				
Номер точки	Координаты		Описание закрепления на местности	Средняя квадратическая погрешность определения координат характерных точек границ земельного участка, м
	X	Y		
1	2	3	4	5
586	759541.56	1308326.21	данные отсутствуют	данные отсутствуют
587	759618.93	1308290.5	данные отсутствуют	данные отсутствуют
588	759773.67	1308236.94	данные отсутствуют	данные отсутствуют
589	759803.43	1308201.23	данные отсутствуют	данные отсутствуют
590	759714.15	1308147.66	данные отсутствуют	данные отсутствуют
591	759624.88	1308094.1	данные отсутствуют	данные отсутствуют
592	759547.51	1308034.58	данные отсутствуют	данные отсутствуют
593	759398.72	1308046.49	данные отсутствуют	данные отсутствуют
594	759458.23	1307891.74	данные отсутствуют	данные отсутствуют
595	759761.77	1307856.04	данные отсутствуют	данные отсутствуют
596	759773.67	1307796.52	данные отсутствуют	данные отсутствуют
597	759702.25	1307701.29	данные отсутствуют	данные отсутствуют
598	759761.77	1307617.97	данные отсутствуют	данные отсутствуют
599	759862.94	1307659.63	данные отсутствуют	данные отсутствуют
600	759916.51	1307737	данные отсутствуют	данные отсутствуют

Государственный регистратор		ФГИС ЕГРН
полное наименование должности	подпись	инициалы, фамилия

М.П.

Раздел 3.2

Выписка из Единого государственного реестра недвижимости об объекте недвижимости
Описание местоположения земельного участка

Земельный участок			
(вид объекта недвижимости)			
Лист №	Раздела 3.2	Всего листов раздела 3.2 : ____	Всего разделов: ____
Всего листов выписки: ____			
15.11.2021 № 99/2021/430757761			
Кадастровый номер:		02:17:000000:189(единое землепользование)	

Сведения о характерных точках границы земельного участка				
Система координат				
Зона №				
Номер точки	Координаты		Описание закрепления на местности	Средняя квадратическая погрешность определения координат характерных точек границ земельного участка, м
	X	Y		
1	2	3	4	5
601	760101.01	1307737	данные отсутствуют	данные отсутствуют
602	760095.05	1307594.16	данные отсутствуют	данные отсутствуют
603	760136.72	1307576.31	данные отсутствуют	данные отсутствуют
604	760148.62	1307528.7	данные отсутствуют	данные отсутствуют
605	760112.91	1307457.28	данные отсутствуют	данные отсутствуют
606	760190.28	1307504.89	данные отсутствуют	данные отсутствуют
607	760208.14	1307558.46	данные отсутствуют	данные отсутствуют
608	760202.18	1307778.66	данные отсутствуют	данные отсутствуют
609	760291.46	1307796.52	данные отсутствуют	данные отсутствуют
610	763564.83	1306243.14	данные отсутствуют	данные отсутствуют
611	763546.97	1306374.08	данные отсутствуют	данные отсутствуют
612	763487.46	1306445.5	данные отсутствуют	данные отсутствуют
613	763511.26	1306481.21	данные отсутствуют	данные отсутствуют
614	763505.31	1306505.01	данные отсутствуют	данные отсутствуют
615	763451.75	1306487.16	данные отсутствуют	данные отсутствуют

Государственный регистратор		ФГИС ЕГРН
полное наименование должности	подпись	инициалы, фамилия

М.П.

Выписка из Единого государственного реестра недвижимости об объекте недвижимости
Описание местоположения земельного участка

Земельный участок			
(вид объекта недвижимости)			
Лист №	Раздела 3.2	Всего листов раздела 3.2 : ____	Всего разделов: ____
Всего листов выписки: ____			
15.11.2021 № 99/2021/430757761			
Кадастровый номер:		02:17:000000:189(единое землепользование)	

Сведения о характерных точках границы земельного участка				
Система координат				
Зона №				
Номер точки	Координаты		Описание закрепления на местности	Средняя квадратическая погрешность определения координат характерных точек границ земельного участка, м
	X	Y		
1	2	3	4	5
616	763380.33	1306576.43	данные отсутствуют	данные отсутствуют
617	763344.62	1306647.85	данные отсутствуют	данные отсутствуют
618	763291.05	1306754.98	данные отсутствуют	данные отсутствуют
619	763237.49	1306874.01	данные отсутствуют	данные отсутствуют
620	763195.83	1306945.43	данные отсутствуют	данные отсутствуют
621	763213.68	1306987.09	данные отсутствуют	данные отсутствуют
622	763201.78	1307040.66	данные отсутствуют	данные отсутствуют
623	763219.63	1307088.27	данные отсутствуют	данные отсутствуют
624	762856.59	1307231.11	данные отсутствуют	данные отсутствуют
625	762426.55	1306989.21	данные отсутствуют	данные отсутствуют
626	762427.91	1306988.86	данные отсутствуют	данные отсутствуют
627	762427.94	1306988.85	данные отсутствуют	данные отсутствуют
628	762427.97	1306988.82	данные отсутствуют	данные отсутствуют
629	762427.98	1306988.76	данные отсутствуют	данные отсутствуют
630	762427.2	1306983.08	данные отсутствуют	данные отсутствуют

Государственный регистратор		ФГИС ЕГРН
полное наименование должности	подпись	инициалы, фамилия

М.П.

Раздел 3.2

Выписка из Единого государственного реестра недвижимости об объекте недвижимости
Описание местоположения земельного участка

Земельный участок			
(вид объекта недвижимости)			
Лист №	Раздела 3.2	Всего листов раздела 3.2 : ____	Всего разделов: ____
Всего листов выписки: ____			
15.11.2021 № 99/2021/430757761			
Кадастровый номер:		02:17:000000:189(единое землепользование)	

Сведения о характерных точках границы земельного участка				
Система координат				
Зона №				
Номер точки	Координаты		Описание закрепления на местности	Средняя квадратическая погрешность определения координат характерных точек границ земельного участка, м
	X	Y		
1	2	3	4	5
631	762427.19	1306983.05	данные отсутствуют	данные отсутствуют
632	762425.36	1306979.46	данные отсутствуют	данные отсутствуют
633	762425.34	1306979.44	данные отсутствуют	данные отсутствуют
634	762419.2	1306973.14	данные отсутствуют	данные отсутствуют
635	762419.19	1306973.12	данные отсутствуют	данные отсутствуют
636	762384.83	1306951.97	данные отсутствуют	данные отсутствуют
637	762384.33	1306951.69	данные отсутствуют	данные отсутствуют
638	762392.36	1306927.58	данные отсутствуют	данные отсутствуют
639	762292.76	1306880.7	данные отсутствуют	данные отсутствуют
640	762292.28	1306870.16	данные отсутствуют	данные отсутствуют
641	762295.4	1306842.05	данные отсутствуют	данные отсутствуют
642	762302.45	1306815.77	данные отсутствуют	данные отсутствуют
643	762310.42	1306762.45	данные отсутствуют	данные отсутствуют
644	762312.07	1306719.3	данные отсутствуют	данные отсутствуют
645	762310.94	1306702.19	данные отсутствуют	данные отсутствуют

Государственный регистратор		ФГИС ЕГРН
полное наименование должности	подпись	инициалы, фамилия

М.П.

Земельный участок			
(вид объекта недвижимости)			
Лист №	Раздела 3.2	Всего листов раздела 3.2 : ____	Всего разделов: ____
Всего листов выписки: ____			
15.11.2021 № 99/2021/430757761			
Кадастровый номер:		02:17:000000:189(единое землепользование)	

Сведения о характерных точках границы земельного участка				
Система координат				
Зона №				
Номер точки	Координаты		Описание закрепления на местности	Средняя квадратическая погрешность определения координат характерных точек границ земельного участка, м
	X	Y		
1	2	3	4	5
646	762320.94	1306612.14	данные отсутствуют	данные отсутствуют
647	762439.98	1306243.14	данные отсутствуют	данные отсутствуют
648	762594.72	1306237.19	данные отсутствуют	данные отсутствуют
649	762660.18	1306278.85	данные отсутствуют	данные отсутствуют
650	762707.8	1306243.14	данные отсутствуют	данные отсутствуют
651	762922.05	1306314.56	данные отсутствуют	данные отсутствуют
652	762957.76	1306308.61	данные отсутствуют	данные отсутствуют
653	762957.76	1306243.14	данные отсутствуют	данные отсутствуют
654	763552.92	1306225.29	данные отсутствуют	данные отсутствуют
655	761460.1	1309451.17	данные отсутствуют	данные отсутствуют
656	761597.72	1309503	данные отсутствуют	данные отсутствуют
657	761605.09	1309513.92	данные отсутствуют	данные отсутствуют
658	761609	1309519.83	данные отсутствуют	данные отсутствуют
659	761674.81	1309609.82	данные отсутствуют	данные отсутствуют
660	761697.82	1309639.62	данные отсутствуют	данные отсутствуют

Государственный регистратор		ФГИС ЕГРН
полное наименование должности	подпись	инициалы, фамилия

М.П.

Раздел 3.2

Выписка из Единого государственного реестра недвижимости об объекте недвижимости
Описание местоположения земельного участка

Земельный участок			
(вид объекта недвижимости)			
Лист №	Раздела 3.2	Всего листов раздела 3.2 : ____	Всего разделов: ____
Всего листов выписки: ____			
15.11.2021 № 99/2021/430757761			
Кадастровый номер:		02:17:000000:189(единое землепользование)	

Сведения о характерных точках границы земельного участка				
Система координат				
Зона №				
Номер точки	Координаты		Описание закрепления на местности	Средняя квадратическая погрешность определения координат характерных точек границ земельного участка, м
	X	Y		
1	2	3	4	5
661	761663.3	1309640.51	данные отсутствуют	данные отсутствуют
662	761475.92	1309641.4	данные отсутствуют	данные отсутствуют
663	761341.67	1309637.26	данные отсутствуют	данные отсутствуют
664	761358.79	1309693.2	данные отсутствуют	данные отсутствуют
665	761332.98	1309721.82	Закрепление отсутствует	2.5
666	761246.88	1309607.98	Закрепление отсутствует	2.5
667	761344.66	1309541.44	Закрепление отсутствует	2.5
668	761406.75	1309435.29	Закрепление отсутствует	2.5
669	761101.38	1311685.93	данные отсутствуют	данные отсутствуют
670	761104.65	1311699.46	данные отсутствуют	данные отсутствуют
671	761116.99	1311745.49	данные отсутствуют	данные отсутствуют
672	761115.56	1311756.88	данные отсутствуют	данные отсутствуют
673	761112.76	1311757.7	данные отсутствуют	данные отсутствуют
674	761071.64	1311748.85	данные отсутствуют	данные отсутствуют
675	760988.8	1311731.05	данные отсутствуют	данные отсутствуют

Государственный регистратор		ФГИС ЕГРН
полное наименование должности	подпись	инициалы, фамилия

М.П.

Выписка из Единого государственного реестра недвижимости об объекте недвижимости
Описание местоположения земельного участка

Земельный участок			
(вид объекта недвижимости)			
Лист №	Раздела 3.2	Всего листов раздела 3.2 : ____	Всего разделов: ____
Всего листов выписки: ____			
15.11.2021 № 99/2021/430757761			
Кадастровый номер:		02:17:000000:189(единое землепользование)	

Сведения о характерных точках границы земельного участка				
Система координат				
Зона №				
Номер точки	Координаты		Описание закрепления на местности	Средняя квадратическая погрешность определения координат характерных точек границ земельного участка, м
	X	Y		
1	2	3	4	5
676	760936.87	1311697.4	данные отсутствуют	данные отсутствуют
677	760898.11	1311645.88	данные отсутствуют	данные отсутствуют
678	761081.69	1311642.54	данные отсутствуют	данные отсутствуют
679	761828.09	1308136.88	данные отсутствуют	данные отсутствуют
680	761833.82	1308148.17	данные отсутствуют	данные отсутствуют
681	761833.83	1308148.18	данные отсутствуют	данные отсутствуют
682	761841.44	1308158.39	данные отсутствуют	данные отсутствуют
683	761858.48	1308177.66	данные отсутствуют	данные отсутствуют
684	761861	1308180.21	данные отсутствуют	данные отсутствуют
685	761940.04	1308296.44	данные отсутствуют	данные отсутствуют
686	761821.01	1308492.85	данные отсутствуют	данные отсутствуют
687	761624.61	1308492.85	данные отсутствуют	данные отсутствуют
688	761523.43	1308457.14	данные отсутствуют	данные отсутствуют
689	761457.96	1308326.2	данные отсутствуют	данные отсутствуют
690	761690.07	1307969.11	данные отсутствуют	данные отсутствуют

Государственный регистратор		ФГИС ЕГРН
полное наименование должности	подпись	инициалы, фамилия

М.П.

Выписка из Единого государственного реестра недвижимости об объекте недвижимости
Описание местоположения земельного участка

Земельный участок			
(вид объекта недвижимости)			
Лист №	Раздела 3.2	Всего листов раздела 3.2 : ____	Всего разделов: ____
Всего листов выписки: ____			
15.11.2021 № 99/2021/430757761			
Кадастровый номер:		02:17:000000:189(единое землепользование)	

Сведения о характерных точках границы земельного участка				
Система координат				
Зона №				
Номер точки	Координаты		Описание закрепления на местности	Средняя квадратическая погрешность определения координат характерных точек границ земельного участка, м
	X	Y		
1	2	3	4	5
691	761743.64	1308052.43	данные отсутствуют	данные отсутствуют
692	764665.88	1305647.99	данные отсутствуют	2.5
693	764344.5	1306272.91	данные отсутствуют	данные отсутствуют
694	764142.14	1306290.76	данные отсутствуют	2.5
695	763606.5	1306207.44	данные отсутствуют	данные отсутствуют
696	763749.34	1305630.14	данные отсутствуют	2.5
697	763892.18	1305647.99	данные отсутствуют	2.5
698	764017.16	1305701.56	данные отсутствуют	2.5
699	764290.93	1305707.51	данные отсутствуют	2.5
700	764540.9	1305630.14	данные отсутствуют	данные отсутствуют
701	764320.68	1306302.66	данные отсутствуют	2.5
702	764219.5	1306534.77	данные отсутствуют	2.5
703	764159.99	1306558.58	данные отсутствуют	2.5
704	764118.33	1306671.66	данные отсутствуют	2.5
705	764005.25	1306719.27	данные отсутствуют	2.5

Государственный регистратор		ФГИС ЕГРН
полное наименование должности	подпись	инициалы, фамилия

М.П.

Земельный участок			
(вид объекта недвижимости)			
Лист №	Раздела 3.2	Всего листов раздела 3.2 : ____	Всего разделов: ____
Всего листов выписки: ____			
15.11.2021 № 99/2021/430757761			
Кадастровый номер:		02:17:000000:189(единое землепользование)	

Сведения о характерных точках границы земельного участка				
Система координат				
Зона №				
Номер точки	Координаты		Описание закрепления на местности	Средняя квадратическая погрешность определения координат характерных точек границ земельного участка, м
	X	Y		
1	2	3	4	5
706	763862.41	1306832.35	данные отсутствуют	2.5
707	763850.5	1306778.79	данные отсутствуют	2.5
708	763802.89	1306719.27	данные отсутствуют	2.5
709	763785.04	1306415.74	данные отсутствуют	2.5
710	763808.84	1306380.03	данные отсутствуют	2.5
711	763767.18	1306326.46	данные отсутствуют	2.5
712	763785.04	1306261	данные отсутствуют	2.5
713	764118.33	1306314.56	данные отсутствуют	2.5
714	760505.71	1307867.93	данные отсутствуют	2.5
715	760386.67	1308486.9	данные отсутствуют	2.5
716	760101	1308439.28	данные отсутствуют	2.5
717	759999.82	1308558.31	данные отсутствуют	2.5
718	759976.01	1308635.69	данные отсутствуют	2.5
719	759916.5	1308677.35	данные отсутствуют	2.5
720	759880.79	1308724.96	данные отсутствуют	2.5

Государственный регистратор		ФГИС ЕГРН
полное наименование должности	подпись	инициалы, фамилия

М.П.

Раздел 3.2

Выписка из Единого государственного реестра недвижимости об объекте недвижимости
Описание местоположения земельного участка

Земельный участок			
(вид объекта недвижимости)			
Лист №	Раздела 3.2	Всего листов раздела 3.2 : ____	Всего разделов: ____
Всего листов выписки: ____			
15.11.2021 № 99/2021/430757761			
Кадастровый номер:		02:17:000000:189(единое землепользование)	

Сведения о характерных точках границы земельного участка				
Система координат				
Зона №				
Номер точки	Координаты		Описание закрепления на местности	Средняя квадратическая погрешность определения координат характерных точек границ земельного участка, м
	X	Y		
1	2	3	4	5
721	759839.13	1308736.86	данные отсутствуют	2.5
722	759815.32	1308790.43	данные отсутствуют	2.5
723	759749.85	1308760.67	данные отсутствуют	2.5
724	759666.53	1308641.64	данные отсутствуют	2.5
725	759612.97	1308629.73	данные отсутствуют	2.5
726	759464.18	1308647.59	данные отсутствуют	2.5
727	759368.95	1308707.1	данные отсутствуют	2.5
728	759333.24	1308671.39	данные отсутствуют	2.5
729	759493.93	1308564.27	данные отсутствуют	2.5
730	759595.11	1308534.51	данные отсутствуют	2.5
731	759845.08	1308278.59	данные отсутствуют	2.5
732	760035.53	1308111.94	данные отсутствуют	2.5
733	760404.53	1307897.69	данные отсутствуют	2.5
734	762463.78	1305624.18	данные отсутствуют	данные отсутствуют
735	762428.07	1305511.09	данные отсутствуют	данные отсутствуют

Государственный регистратор		ФГИС ЕГРН
полное наименование должности	подпись	инициалы, фамилия

М.П.

Выписка из Единого государственного реестра недвижимости об объекте недвижимости
Описание местоположения земельного участка

Земельный участок			
(вид объекта недвижимости)			
Лист №	Раздела 3.2	Всего листов раздела 3.2 : ____	Всего разделов: ____
Всего листов выписки: ____			
15.11.2021 № 99/2021/430757761			
Кадастровый номер:		02:17:000000:189(единое землепользование)	

Сведения о характерных точках границы земельного участка				
Система координат				
Зона №				
Номер точки	Координаты		Описание закрепления на местности	Средняя квадратическая погрешность определения координат характерных точек границ земельного участка, м
	X	Y		
1	2	3	4	5
736	762505.44	1305469.43	данные отсутствуют	данные отсутствуют
737	762463.78	1305368.26	данные отсутствуют	данные отсутствуют
738	762392.36	1305409.92	данные отсутствуют	данные отсутствуют
739	762207.86	1305100.43	данные отсутствуют	данные отсутствуют
740	763112.51	1305219.47	данные отсутствуют	данные отсутствуют
741	763195.83	1305207.56	данные отсутствуют	данные отсутствуют
742	763677.91	1305356.35	данные отсутствуют	данные отсутствуют
743	763749.33	1305421.82	данные отсутствуют	данные отсутствуют
744	763862.41	1305421.82	данные отсутствуют	данные отсутствуют
745	763951.68	1305451.58	данные отсутствуют	данные отсутствуют
746	763927.88	1305523	данные отсутствуют	данные отсутствуют
747	763844.55	1305475.39	данные отсутствуют	данные отсутствуют
748	763743.38	1305505.14	данные отсутствуют	данные отсутствуют
749	763576.73	1306201.48	данные отсутствуют	данные отсутствуют
750	762928.01	1306207.43	данные отсутствуют	данные отсутствуют

Государственный регистратор		ФГИС ЕГРН
полное наименование должности	подпись	инициалы, фамилия

М.П.

Раздел 3.2

Выписка из Единого государственного реестра недвижимости об объекте недвижимости
Описание местоположения земельного участка

Земельный участок			
(вид объекта недвижимости)			
Лист №	Раздела 3.2	Всего листов раздела 3.2 : ____	Всего разделов: ____
Всего листов выписки: ____			
15.11.2021 № 99/2021/430757761			
Кадастровый номер:		02:17:000000:189(единое землепользование)	

Сведения о характерных точках границы земельного участка				
Система координат				
Зона №				
Номер точки	Координаты		Описание закрепления на местности	Средняя квадратическая погрешность определения координат характерных точек границ земельного участка, м
	X	Y		
1	2	3	4	5
751	762916.1	1306266.95	данные отсутствуют	данные отсутствуют
752	762707.8	1306189.58	данные отсутствуют	данные отсутствуют
753	762642.33	1306237.19	данные отсутствуют	данные отсутствуют
754	762630.43	1306207.43	данные отсутствуют	данные отсутствуют
755	762564.96	1306207.43	данные отсутствуют	данные отсутствуют
756	762457.83	1306177.67	данные отсутствуют	данные отсутствуют
757	762541.15	1306124.11	данные отсутствуют	данные отсутствуют
758	762642.33	1306106.25	данные отсутствуют	данные отсутствуют
759	762797.07	1306147.92	данные отсутствуют	данные отсутствуют
760	762856.59	1306124.11	данные отсутствуют	данные отсутствуют
761	762826.83	1306106.25	данные отсутствуют	данные отсутствуют
762	762797.07	1306076.5	данные отсутствуют	данные отсутствуют
763	762820.88	1306016.98	данные отсутствуют	данные отсутствуют
764	762880.39	1305975.32	данные отсутствуют	данные отсутствуют
765	762880.39	1305939.61	данные отсутствуют	данные отсутствуют

Государственный регистратор		ФГИС ЕГРН
полное наименование должности	подпись	инициалы, фамилия

М.П.

Земельный участок			
(вид объекта недвижимости)			
Лист №	Раздела 3.2	Всего листов раздела 3.2 : ____	Всего разделов: ____
Всего листов выписки: ____			
15.11.2021 № 99/2021/430757761			
Кадастровый номер:		02:17:000000:189(единое землепользование)	

Сведения о характерных точках границы земельного участка				
Система координат				
Зона №				
Номер точки	Координаты		Описание закрепления на местности	Средняя квадратическая погрешность определения координат характерных точек границ земельного участка, м
	X	Y		
1	2	3	4	5
766	762832.78	1305981.27	данные отсутствуют	данные отсутствуют
767	762749.46	1306040.79	данные отсутствуют	данные отсутствуют
768	762719.7	1306005.08	данные отсутствуют	данные отсутствуют
769	762791.12	1305957.46	данные отсутствуют	данные отсутствуют
770	762898.25	1305892	данные отсутствуют	данные отсутствуют
771	762844.68	1305868.19	данные отсутствуют	данные отсутствуют
772	762672.09	1305951.51	данные отсутствуют	данные отсутствуют
773	762570.91	1305856.29	данные отсутствуют	данные отсутствуют
774	762523.3	1305767.01	данные отсутствуют	данные отсутствуют
775	762487.59	1305677.74	данные отсутствуют	данные отсутствуют
776	762636.38	1305606.32	данные отсутствуют	данные отсутствуют
777	762630.43	1305570.61	данные отсутствуют	данные отсутствуют
778	760886.61	1306237.19	данные отсутствуют	2.5
779	760565.22	1306796.64	данные отсутствуют	2.5
780	760368.82	1306725.22	данные отсутствуют	2.5

Государственный регистратор		ФГИС ЕГРН
полное наименование должности	подпись	инициалы, фамилия

М.П.

Раздел 3.2

Выписка из Единого государственного реестра недвижимости об объекте недвижимости
Описание местоположения земельного участка

Земельный участок			
(вид объекта недвижимости)			
Лист №	Раздела 3.2	Всего листов раздела 3.2 : ____	Всего разделов: ____
Всего листов выписки: ____			
15.11.2021 № 99/2021/430757761			
Кадастровый номер:		02:17:000000:189(единое землепользование)	

Сведения о характерных точках границы земельного участка				
Система координат				
Зона №				
Номер точки	Координаты		Описание закрепления на местности	Средняя квадратическая погрешность определения координат характерных точек границ земельного участка, м
	X	Y		
1	2	3	4	5
781	760279.54	1306808.54	данные отсутствуют	2.5
782	760214.08	1306766.88	данные отсутствуют	2.5
783	760190.27	1306469.3	данные отсутствуют	2.5
784	760327.16	1306332.42	данные отсутствуют	2.5
785	760255.74	1306100.3	данные отсутствуют	2.5
786	761198.3	1308364.87	данные отсутствуют	данные отсутствуют
787	761198.34	1308364.73	данные отсутствуют	данные отсутствуют
788	761198.35	1308364.73	данные отсутствуют	данные отсутствуют
789	761256.65	1308386.66	данные отсутствуют	данные отсутствуют
790	761592.12	1307818.3	данные отсутствуют	данные отсутствуют
791	761606.9	1307829.68	данные отсутствуют	данные отсутствуют
792	761631.97	1307850.85	данные отсутствуют	данные отсутствуют
793	761640.86	1307859.83	данные отсутствуют	данные отсутствуют
794	761646.65	1307866.74	данные отсутствуют	данные отсутствуют
795	761653.61	1307876.59	данные отсутствуют	данные отсутствуют

Государственный регистратор		ФГИС ЕГРН
полное наименование должности	подпись	инициалы, фамилия

М.П.

Выписка из Единого государственного реестра недвижимости об объекте недвижимости
Описание местоположения земельного участка

Земельный участок			
(вид объекта недвижимости)			
Лист №	Раздела 3.2	Всего листов раздела 3.2 : ____	Всего разделов: ____
Всего листов выписки: ____			
15.11.2021 № 99/2021/430757761			
Кадастровый номер:		02:17:000000:189(единое землепользование)	

Сведения о характерных точках границы земельного участка				
Система координат				
Зона №				
Номер точки	Координаты		Описание закрепления на местности	Средняя квадратическая погрешность определения координат характерных точек границ земельного участка, м
	X	Y		
1	2	3	4	5
796	761675.08	1307910.56	данные отсутствуют	данные отсутствуют
797	761691.48	1307936.42	данные отсутствуют	данные отсутствуют
798	761427.58	1308322.12	данные отсутствуют	данные отсутствуют
799	761374.7	1308309.68	данные отсутствуют	данные отсутствуют
800	761286.58	1308399.81	данные отсутствуют	данные отсутствуют
801	761036.75	1307884.03	данные отсутствуют	данные отсутствуют
802	761036.92	1307884.05	данные отсутствуют	данные отсутствуют
803	760978.95	1308168.96	данные отсутствуют	данные отсутствуют
804	760990.23	1308230.96	данные отсутствуют	данные отсутствуют
805	761041.89	1308277.93	данные отсутствуют	данные отсутствуют
806	761113.75	1308361.53	данные отсутствуют	данные отсутствуют
807	761181.39	1308387.83	данные отсутствуют	данные отсутствуют
808	761189.6	1308364.18	данные отсутствуют	данные отсутствуют
809	761189.71	1308364.22	данные отсутствуют	данные отсутствуют
810	761174.42	1308415.84	данные отсутствуют	данные отсутствуют

Государственный регистратор		ФГИС ЕГРН
полное наименование должности	подпись	инициалы, фамилия

М.П.

Раздел 3.2

Выписка из Единого государственного реестра недвижимости об объекте недвижимости
Описание местоположения земельного участка

Земельный участок			
(вид объекта недвижимости)			
Лист №	Раздела 3.2	Всего листов раздела 3.2 : ____	Всего разделов: ____
Всего листов выписки: ____			
15.11.2021 № 99/2021/430757761			
Кадастровый номер:		02:17:000000:189(единое землепользование)	

Сведения о характерных точках границы земельного участка				
Система координат				
Зона №				
Номер точки	Координаты		Описание закрепления на местности	Средняя квадратическая погрешность определения координат характерных точек границ земельного участка, м
	X	Y		
1	2	3	4	5
811	761104.31	1308356.85	данные отсутствуют	данные отсутствуют
812	760962.78	1308237.77	данные отсутствуют	данные отсутствуют
813	760964.68	1308227.37	данные отсутствуют	данные отсутствуют
814	761019.93	1307964.21	данные отсутствуют	данные отсутствуют
815	761671.83	1307452.92	данные отсутствуют	данные отсутствуют
816	761660.42	1307459.94	данные отсутствуют	данные отсутствуют
817	761635.55	1307481.99	данные отсутствуют	данные отсутствуют
818	761615.3	1307493.98	данные отсутствуют	данные отсутствуют
819	761599.99	1307506.18	данные отсутствуют	данные отсутствуют
820	761590.02	1307517.67	данные отсутствуют	данные отсутствуют
821	761573.54	1307532.89	данные отсутствуют	данные отсутствуют
822	761570.76	1307539.75	данные отсутствуют	данные отсутствуют
823	761567.47	1307546.23	данные отсутствуют	данные отсутствуют
824	761559.97	1307568.84	данные отсутствуют	данные отсутствуют
825	761536.98	1307608.26	данные отсутствуют	данные отсутствуют

Государственный регистратор		ФГИС ЕГРН
полное наименование должности	подпись	инициалы, фамилия

М.П.

Земельный участок			
(вид объекта недвижимости)			
Лист № <u> </u> Раздела 3.2	Всего листов раздела 3.2 : <u> </u>	Всего разделов: <u> </u>	Всего листов выписки: <u> </u>
15.11.2021 № 99/2021/430757761			
Кадастровый номер:		02:17:000000:189(единое землепользование)	

Сведения о характерных точках границы земельного участка				
Система координат				
Зона №				
Номер точки	Координаты		Описание закрепления на местности	Средняя квадратическая погрешность определения координат характерных точек границ земельного участка, м
	X	Y		
1	2	3	4	5
826	761510.22	1307659.42	данные отсутствуют	данные отсутствуют
827	761510.32	1307666.33	данные отсутствуют	данные отсутствуют
828	761521	1307721.43	данные отсутствуют	данные отсутствуют
829	761496.55	1307671.57	данные отсутствуют	данные отсутствуют
830	761512.52	1307610.51	данные отсутствуют	данные отсутствуют
831	761532.24	1307587.02	данные отсутствуют	данные отсутствуют
832	761562.3	1307518.45	данные отсутствуют	данные отсутствуют
833	761598.94	1307471.48	данные отсутствуют	данные отсутствуют
834	761630.88	1307443.3	данные отсутствуют	данные отсутствуют
1074	761615.05	1309493.37	Закрепление отсутствует	2.5
1075	761737.22	1309645.59	Закрепление отсутствует	2.5
1076	761390.73	1309657.61	Закрепление отсутствует	2.5

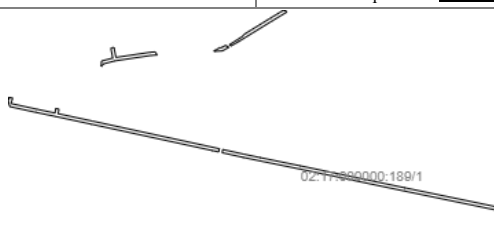
Государственный регистратор		ФГИС ЕГРН
полное наименование должности	подпись	инициалы, фамилия

М.П.

Раздел 4

Выписка из Единого государственного реестра недвижимости об объекте недвижимости
Сведения о частях земельного участка

Земельный участок			
(вид объекта недвижимости)			
Лист № <u> </u> Раздела 4	Всего листов раздела 4 : <u> </u>	Всего разделов: <u> </u>	Всего листов выписки: <u> </u>
15.11.2021 № 99/2021/430757761			
Кадастровый номер:		02:17:000000:189(единое землепользование)	

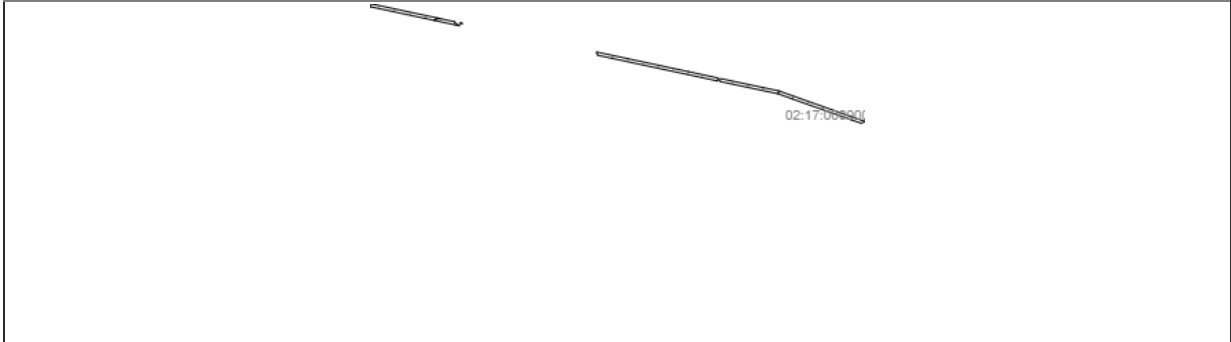
План (чертеж, схема) части земельного участка	Учетный номер части: 02:17:000000:189/1
	
Масштаб 1: данные отсутствуют	Условные обозначения:

Государственный регистратор		ФГИС ЕГРН
полное наименование должности	подпись	инициалы, фамилия

М.П.

Выписка из Единого государственного реестра недвижимости об объекте недвижимости
Сведения о частях земельного участка

Земельный участок			
<small>(вид объекта недвижимости)</small>			
Лист № <u> </u> Раздела 4	Всего листов раздела 4 : <u> </u>	Всего разделов: <u> </u>	Всего листов выписки: <u> </u>
15.11.2021 № 99/2021/430757761			
Кадастровый номер:		02:17:000000:189(единое землепользование)	

План (чертеж, схема) части земельного участка	Учетный номер части: 02:17:000000:189/2
	
Масштаб 1: данные отсутствуют	Условные обозначения:

Государственный регистратор		ФГИС ЕГРН
полное наименование должности	подпись	инициалы, фамилия

М.П.

Выписка из Единого государственного реестра недвижимости об объекте недвижимости
Сведения о частях земельного участка

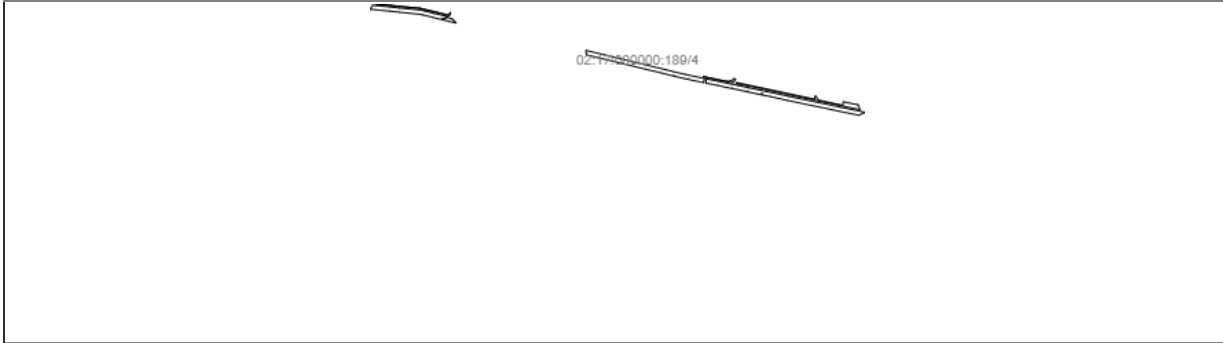
Земельный участок			
<small>(вид объекта недвижимости)</small>			
Лист № <u> </u> Раздела 4	Всего листов раздела 4 : <u> </u>	Всего разделов: <u> </u>	Всего листов выписки: <u> </u>
15.11.2021 № 99/2021/430757761			
Кадастровый номер:		02:17:000000:189(единое землепользование)	

План (чертеж, схема) части земельного участка	Учетный номер части: 02:17:000000:189/3
	
Масштаб 1: данные отсутствуют	Условные обозначения:

Государственный регистратор		ФГИС ЕГРН
полное наименование должности	подпись	инициалы, фамилия

М.П.

Земельный участок			
(вид объекта недвижимости)			
Лист № ___ Раздела 4	Всего листов раздела 4 : ___	Всего разделов: ___	Всего листов выписки: ___
15.11.2021 № 99/2021/430757761			
Кадастровый номер:		02:17:000000:189(единое землепользование)	

План (чертеж, схема) части земельного участка	Учетный номер части: 02:17:000000:189/4
	
Масштаб 1: данные отсутствуют	Условные обозначения:

Государственный регистратор	ФГИС ЕГРН
полное наименование должности	инициалы, фамилия

М.П.

Раздел 4.1

Выписка из Единого государственного реестра недвижимости об объекте недвижимости
Сведения о частях земельного участка

Земельный участок			
(вид объекта недвижимости)			
Лист № ___ Раздела 4.1	Всего листов раздела 4.1 : ___	Всего разделов: ___	Всего листов выписки: ___
15.11.2021 № 99/2021/430757761			
Кадастровый номер:		02:17:000000:189(единое землепользование)	

Учетный номер части	Площадь (м ²)	Содержание ограничения в использовании или ограничения права на объект недвижимости или обременения объекта недвижимости
1	2	3
1	92111	Ограничения прав на земельный участок, предусмотренные статьями 56, 56.1 Земельного кодекса Российской Федерации, Постановление Правительства Российской Федерации "О порядке установления охранных зон объектов электросетевого хозяйства и особых условий использования земельных участков, расположенных в границах таких зон" № 160 от 24.02.2009, срок действия: 11.02.2015
2	139507	Ограничения прав на земельный участок, предусмотренные статьями 56, 56.1 Земельного кодекса Российской Федерации, Постановление Правительства РФ "О порядке установления охранных зон объектов электросетевого хозяйства и особых условий использования земельных участков, расположенных в границах таких зон" № 160 от 24.02.2009, срок действия: 01.08.2015
3	11077	Ограничения прав на земельный участок, предусмотренные статьями 56, 56.1 Земельного кодекса Российской Федерации, Постановление Правительства Российской Федерации "Об утверждении Правил охраны линий и сооружений связи Российской Федерации" № 578 от 09.06.1995, срок действия: 28.11.2017
4	240092	Ограничения прав на земельный участок, предусмотренные статьями 56, 56.1 Земельного кодекса Российской Федерации, Приказ государственного комитета РБ по транспорту и дорожному хозяйству "Об установлении границы придорожной полосы автомобильных дорог РБ регионального и межмуниципального значения" № 41 от 12.03.2014, срок действия: 14.05.2018

Государственный регистратор	ФГИС ЕГРН
полное наименование должности	инициалы, фамилия

М.П.

Выписка из Единого государственного реестра недвижимости об объекте недвижимости
Сведения о частях земельного участка

Земельный участок				
(вид объекта недвижимости)				
Лист № ____ Раздела 4.2		Всего листов раздела 4.2 : ____		Всего разделов: ____
15.11.2021 № 99/2021/430757761				
Кадастровый номер:			02:17:000000:189(единое землепользование)	
Сведения о характерных точках границы части (частей) земельного участка				
Учетный номер части: 1				
Система координат: МСК-05				
Зона №				
Номер точки	Координаты, м		Описание закрепления на местности	Средняя квадратическая погрешность определения координат характерных точек границы части земельного участка, м
	X	Y		
1	2	3	4	5
322	760946.02	1308061.97	данные отсутствуют	данные отсутствуют
323	760945.58	1308064.17	данные отсутствуют	данные отсутствуют
326	760840.03	1308578.53	данные отсутствуют	данные отсутствуют
327	760838.05	1308586.61	данные отсутствуют	данные отсутствуют
397	761268.81	1306821.39	данные отсутствуют	данные отсутствуют
424	761307.98	1306504.98	данные отсутствуют	данные отсутствуют
444	761669.38	1307190.14	данные отсутствуют	данные отсутствуют
690	761690.07	1307969.11	данные отсутствуют	данные отсутствуют
691	761743.64	1308052.43	данные отсутствуют	данные отсутствуют
691	761743.64	1308052.43	данные отсутствуют	данные отсутствуют
794	761646.65	1307866.74	данные отсутствуют	данные отсутствуют
794	761646.65	1307866.74	данные отсутствуют	данные отсутствуют
795	761653.61	1307876.59	данные отсутствуют	данные отсутствуют
817	761635.55	1307481.99	данные отсутствуют	данные отсутствуют
835	761670.03	1307902.58	данные отсутствуют	данные отсутствуют
836	761670.81	1307916.32	данные отсутствуют	данные отсутствуют
Государственный регистратор			ФГИС ЕГРН	
полное наименование должности			подпись	
			инициалы, фамилия	

М.П.

Раздел 4.2

Выписка из Единого государственного реестра недвижимости об объекте недвижимости
Сведения о частях земельного участка

Земельный участок				
(вид объекта недвижимости)				
Лист № ____ Раздела 4.2		Всего листов раздела 4.2 : ____		Всего разделов: ____
15.11.2021 № 99/2021/430757761				
Кадастровый номер:			02:17:000000:189(единое землепользование)	
Номер точки	Координаты, м		Описание закрепления на местности	Средняя квадратическая погрешность определения координат характерных точек границы части земельного участка, м
	X	Y		
1	2	3	4	5
837	761686.52	1307943.66	данные отсутствуют	данные отсутствуют
838	761673.04	1307963.36	данные отсутствуют	данные отсутствуют
839	761649.63	1307922.62	данные отсутствуют	данные отсутствуют
840	761646.46	1307866.51	данные отсутствуют	данные отсутствуют
841	761761.08	1308069.87	данные отсутствуют	данные отсутствуют
842	761867.93	1308243.69	данные отсутствуют	данные отсутствуют
843	761919.82	1308329.81	данные отсутствуют	данные отсутствуют
844	761907.24	1308350.57	данные отсутствуют	данные отсутствуют
845	761849.57	1308254.87	данные отсутствуют	данные отсутствуют
846	761711.54	1308030.33	данные отсутствуют	данные отсутствуют
847	761682.79	1307980.31	данные отсутствуют	данные отсутствуют
848	761581.16	1307121.19	данные отсутствуют	данные отсутствуют
848	761581.16	1307121.19	данные отсутствуют	данные отсутствуют
849	761582.97	1307122.77	данные отсутствуют	данные отсутствуют
850	761602.09	1307195.55	данные отсутствуют	данные отсутствуют
851	761666.17	1307183.41	данные отсутствуют	данные отсутствуют
852	761673.19	1307203.96	данные отсутствуют	данные отсутствуют
Государственный регистратор			ФГИС ЕГРН	
полное наименование должности			подпись	
			инициалы, фамилия	

М.П.

Земельный участок				
(вид объекта недвижимости)				
Лист № ____ Раздела 4.2		Всего листов раздела 4.2 : ____		Всего разделов: ____
15.11.2021 № 99/2021/430757761				
Кадастровый номер:			02:17:000000:189(единое землепользование)	
Номер точки	Координаты, м		Описание закрепления на местности	Средняя квадратическая погрешность определения координат характерных точек границы части земельного участка, м
	X	Y		
1	2	3	4	5
853	761606.4	1307216.61	данные отсутствуют	данные отсутствуют
854	761640.93	1307446.88	данные отсутствуют	данные отсутствуют
855	761643	1307475.38	данные отсутствуют	данные отсутствуют
856	761622.49	1307489.72	данные отсутствуют	данные отсутствуют
857	761619.55	1307449.26	данные отсутствуют	данные отсутствуют
858	761583.69	1307210.14	данные отсутствуют	данные отсутствуют
859	761563.86	1307134.63	данные отсутствуют	данные отсутствуют
860	761545.88	1307118.95	данные отсутствуют	данные отсутствуют
861	761327.83	1306506.77	данные отсутствуют	данные отсутствуют
861	761327.83	1306506.77	данные отсутствуют	данные отсутствуют
862	761342.35	1306511.07	данные отсутствуют	данные отсутствуют
863	761337.35	1306532.02	данные отсутствуют	данные отсутствуют
864	761301.93	1306521.53	данные отсутствуют	данные отсутствуют
865	761264.31	1306692.96	данные отсутствуют	данные отсутствуют
866	761239.33	1306812.62	данные отсутствуют	данные отсутствуют
867	761269.51	1306818.43	данные отсутствуют	данные отсутствуют
868	761264.34	1306839.33	данные отсутствуют	данные отсутствуют
Государственный регистратор			ФГИС ЕГРН	
полное наименование должности			подпись	
			инициалы, фамилия	

М.П.

Раздел 4.2

Выписка из Единого государственного реестра недвижимости об объекте недвижимости
Сведения о частях земельного участка

Земельный участок				
(вид объекта недвижимости)				
Лист № ____ Раздела 4.2		Всего листов раздела 4.2 : ____		Всего разделов: ____
15.11.2021 № 99/2021/430757761				
Кадастровый номер:			02:17:000000:189(единое землепользование)	
Номер точки	Координаты, м		Описание закрепления на местности	Средняя квадратическая погрешность определения координат характерных точек границы части земельного участка, м
	X	Y		
1	2	3	4	5
869	761234.88	1306833.66	данные отсутствуют	данные отсутствуют
870	761186.08	1307060.91	данные отсутствуют	данные отсутствуют
871	761012.73	1307858.89	данные отсутствуют	данные отсутствуют
872	761003.27	1307901.7	данные отсутствуют	данные отсутствуют
873	760982.21	1307897.4	данные отсутствуют	данные отсутствуют
874	760991.73	1307854.29	данные отсутствуют	данные отсутствуют
875	761165.07	1307056.37	данные отсутствуют	данные отсутствуют
876	761216.06	1306818.89	данные отсутствуют	данные отсутствуют
877	761243.29	1306688.46	данные отсутствуют	данные отсутствуют
878	761281.48	1306514.42	данные отсутствуют	данные отсутствуют
879	761341.68	1306501.61	данные отсутствуют	данные отсутствуют
880	760998.16	1307924.86	данные отсутствуют	данные отсутствуют
880	760998.16	1307924.86	данные отсутствуют	данные отсутствуют
881	760967.93	1308061.68	данные отсутствуют	данные отсутствуют
882	760944.41	1308174.14	данные отсутствуют	данные отсутствуют
883	760890.11	1308439.75	данные отсутствуют	данные отсутствуют
884	760745.45	1309130.41	данные отсутствуют	данные отсутствуют
Государственный регистратор			ФГИС ЕГРН	
полное наименование должности			подпись	
			инициалы, фамилия	

М.П.

Земельный участок				
(вид объекта недвижимости)				
Лист № ____ Раздела 4.2		Всего листов раздела 4.2 : ____		Всего разделов: ____
15.11.2021 № 99/2021/430757761				
Кадастровый номер:			02:17:000000:189(единое землепользование)	
Номер точки	Координаты, м		Описание закрепления на местности	Средняя квадратическая погрешность определения координат характерных точек границы части земельного участка, м
	X	Y		
1	2	3	4	5
885	760614.63	1309762.15	данные отсутствуют	данные отсутствуют
886	760605.86	1309781.44	данные отсутствуют	данные отсутствуют
887	760593.85	1309755.92	данные отсутствуют	данные отсутствуют
888	760594.07	1309755.44	данные отсутствуют	данные отсутствуют
889	760724.41	1309126.02	данные отсутствуют	данные отсутствуют
890	760837.42	1308586.46	данные отсутствуют	данные отсутствуют
891	760839.12	1308578.31	данные отсутствуют	данные отсутствуют
892	760869.07	1308435.39	данные отсутствуют	данные отсутствуют
893	760923.36	1308169.78	данные отсутствуют	данные отсутствуют
894	760945.45	1308064.14	данные отсутствуют	данные отсутствуют
895	760945.91	1308061.95	данные отсутствуют	данные отсутствуют
896	760946.91	1308057.17	данные отсутствуют	данные отсутствуют
897	760977.06	1307920.69	данные отсутствуют	данные отсутствуют

Государственный регистратор		ФГИС ЕГРН
полное наименование должности	подпись	инициалы, фамилия

М.П.

Земельный участок				
(вид объекта недвижимости)				
Лист № ____ Раздела 4.2		Всего листов раздела 4.2 : ____		Всего разделов: ____
15.11.2021 № 99/2021/430757761				
Кадастровый номер:			02:17:000000:189(единое землепользование)	
Сведения о характерных точках границы части (частей) земельного участка				
Учетный номер части: 2				
Система координат: МСК-05				
Зона №				
Номер точки	Координаты, м		Описание закрепления на местности	Средняя квадратическая погрешность определения координат характерных точек границы части земельного участка, м
	X	Y		
1	2	3	4	5
104	761609.09	1304982.84	данные отсутствуют	данные отсутствуют
106	761628.48	1304897.87	данные отсутствуют	данные отсутствуют
251	761620.7	1304898.04	данные отсутствуют	данные отсутствуют
252	761618.49	1304897.6	данные отсутствуют	данные отсутствуют
253	761618.93	1304895.39	данные отсутствуют	данные отсутствуют
253	761618.93	1304895.39	данные отсутствуют	данные отсутствуют
254	761656.23	1304730.78	данные отсутствуют	данные отсутствуют
255	761655.8	1304732.98	данные отсутствуют	данные отсутствуют
256	761653.59	1304732.55	данные отсутствуют	данные отсутствуют
318	760776.99	1308748.53	данные отсутствуют	данные отсутствуют
319	760776.25	1308750.65	данные отсутствуют	данные отсутствуют
320	760774.13	1308749.91	данные отсутствуют	данные отсутствуют
321	760774.87	1308747.78	данные отсутствуют	данные отсутствуют
321	760774.87	1308747.78	данные отсутствуют	данные отсутствуют
322	760946.02	1308061.97	данные отсутствуют	данные отсутствуют
323	760945.58	1308064.17	данные отсутствуют	данные отсутствуют

Государственный регистратор		ФГИС ЕГРН
полное наименование должности	подпись	инициалы, фамилия

М.П.

Земельный участок				
(вид объекта недвижимости)				
Лист № ____ Раздела 4.2		Всего листов раздела 4.2 : ____		Всего разделов: ____
15.11.2021 № 99/2021/430757761				
Кадастровый номер:			02:17:000000:189(единое землепользование)	
Номер точки	Координаты, м		Описание закрепления на местности	Средняя квадратическая погрешность определения координат характерных точек границы части земельного участка, м
	X	Y		
1	2	3	4	5
324	760943.37	1308063.74	данные отсутствуют	данные отсутствуют
325	760943.81	1308061.52	данные отсутствуют	данные отсутствуют
325	760943.81	1308061.52	данные отсутствуют	данные отсутствуют
326	760840.03	1308578.53	данные отсутствуют	данные отсутствуют
327	760838.05	1308586.61	данные отсутствуют	данные отсутствуют
328	760829.61	1308584.54	данные отсутствуют	данные отсутствуют
329	760831.6	1308576.45	данные отсутствуют	данные отсутствуют
329	760831.6	1308576.45	данные отсутствуют	данные отсутствуют
330	760909.69	1308233.9	данные отсутствуют	данные отсутствуют
331	760909.26	1308236.1	данные отсутствуют	данные отсутствуют
332	760907.05	1308235.66	данные отсутствуют	данные отсутствуют
333	760907.49	1308233.45	данные отсутствуют	данные отсутствуют
333	760907.49	1308233.45	данные отсутствуют	данные отсутствуют
335	760872.77	1308408.93	данные отсутствуют	данные отсутствуют
337	760871.01	1308406.28	данные отсутствуют	данные отсутствуют
337	760871.01	1308406.28	данные отсутствуют	данные отсутствуют
425	761164.32	1307038.07	данные отсутствуют	данные отсутствуют
Государственный регистратор			ФГИС ЕГРН	
полное наименование должности			подпись	
			инициалы, фамилия	

М.П.

Раздел 4.2

Выписка из Единого государственного реестра недвижимости об объекте недвижимости
Сведения о частях земельного участка

Земельный участок				
(вид объекта недвижимости)				
Лист № ____ Раздела 4.2		Всего листов раздела 4.2 : ____		Всего разделов: ____
15.11.2021 № 99/2021/430757761				
Кадастровый номер:			02:17:000000:189(единое землепользование)	
Номер точки	Координаты, м		Описание закрепления на местности	Средняя квадратическая погрешность определения координат характерных точек границы части земельного участка, м
	X	Y		
1	2	3	4	5
427	761161.67	1307039.84	данные отсутствуют	данные отсутствуют
428	761162.11	1307037.62	данные отсутствуют	данные отсутствуют
428	761162.11	1307037.62	данные отсутствуют	данные отсутствуют
429	761238.6	1306690.74	данные отсутствуют	данные отсутствуют
431	761235.96	1306692.51	данные отсутствуют	данные отсутствуют
432	761236.4	1306690.3	данные отсутствуют	данные отсутствуют
432	761236.4	1306690.3	данные отсутствуют	данные отсутствуют
433	761200.96	1306867.01	данные отсутствуют	данные отсутствуют
434	761200.53	1306869.22	данные отсутствуют	данные отсутствуют
435	761198.32	1306868.78	данные отсутствуют	данные отсутствуют
436	761198.76	1306866.57	данные отсутствуют	данные отсутствуют
436	761198.76	1306866.57	данные отсутствуют	данные отсутствуют
471	761127.91	1307208.82	данные отсутствуют	данные отсутствуют
472	761127.47	1307211.02	данные отсутствуют	данные отсутствуют
473	761125.26	1307210.59	данные отсутствуют	данные отсутствуют
474	761125.7	1307208.37	данные отсутствуют	данные отсутствуют
474	761125.7	1307208.37	данные отсутствуют	данные отсутствуют
Государственный регистратор			ФГИС ЕГРН	
полное наименование должности			подпись	
			инициалы, фамилия	

М.П.

Земельный участок				
(вид объекта недвижимости)				
Лист № ____ Раздела 4.2		Всего листов раздела 4.2 : ____		Всего разделов: ____
15.11.2021 № 99/2021/430757761				
Кадастровый номер:			02:17:000000:189(единое землепользование)	
Номер точки	Координаты, м		Описание закрепления на местности	Средняя квадратическая погрешность определения координат характерных точек границы части земельного участка, м
	X	Y		
1	2	3	4	5
475	761019.58	1307716.85	данные отсутствуют	данные отсутствуют
476	761019.14	1307719.06	данные отсутствуют	данные отсутствуют
477	761016.93	1307718.62	данные отсутствуют	данные отсутствуют
478	761017.37	1307716.41	данные отсутствуют	данные отсутствуют
478	761017.37	1307716.41	данные отсутствуют	данные отсутствуют
479	761091.68	1307379.6	данные отсутствуют	данные отсутствуют
481	761089.03	1307381.37	данные отсутствуют	данные отсутствуют
482	761089.47	1307379.16	данные отсутствуют	данные отсутствуют
482	761089.47	1307379.16	данные отсутствуют	данные отсутствуют
483	761055.3	1307549.84	данные отсутствуют	данные отсутствуют
484	761054.86	1307552.04	данные отсутствуют	данные отсутствуют
485	761052.65	1307551.6	данные отсутствуют	данные отсутствуют
486	761053.09	1307549.39	данные отсутствуют	данные отсутствуют
486	761053.09	1307549.39	данные отсутствуют	данные отсутствуют
487	760982.52	1307890.68	данные отсутствуют	данные отсутствуют
488	760982.09	1307892.88	данные отсутствуют	данные отсутствуют
489	760979.88	1307892.45	данные отсутствуют	данные отсутствуют
Государственный регистратор			ФГИС ЕГРН	
полное наименование должности			подпись	
			инициалы, фамилия	

М.П.

Раздел 4.2

Выписка из Единого государственного реестра недвижимости об объекте недвижимости
Сведения о частях земельного участка

Земельный участок				
(вид объекта недвижимости)				
Лист № ____ Раздела 4.2		Всего листов раздела 4.2 : ____		Всего разделов: ____
15.11.2021 № 99/2021/430757761				
Кадастровый номер:			02:17:000000:189(единое землепользование)	
Номер точки	Координаты, м		Описание закрепления на местности	Средняя квадратическая погрешность определения координат характерных точек границы части земельного участка, м
	X	Y		
1	2	3	4	5
490	760980.32	1307890.23	данные отсутствуют	данные отсутствуют
490	760980.32	1307890.23	данные отсутствуют	данные отсутствуют
898	761653.49	1304656.38	данные отсутствуют	данные отсутствуют
898	761653.49	1304656.38	данные отсутствуют	данные отсутствуют
899	761676.01	1304713.8	данные отсутствуют	данные отсутствуют
900	761636.7	1304898.16	данные отсутствуют	данные отсутствуют
901	761589.89	1304955.08	данные отсутствуют	данные отсутствуют
902	761603.03	1304893.03	данные отсутствуют	данные отсутствуют
903	761621.15	1304895.83	данные отсутствуют	данные отсутствуют
904	761654.04	1304730.33	данные отсутствуют	данные отсутствуют
904	761654.04	1304730.33	данные отсутствуют	данные отсутствуют
905	761625.03	1304953.22	данные отсутствуют	данные отсутствуют
905	761625.03	1304953.22	данные отсутствуют	данные отсутствуют
906	761618.12	1304985.85	данные отсутствуют	данные отсутствуют
907	761807.49	1303934.07	данные отсутствуют	данные отсутствуют
907	761807.49	1303934.07	данные отсутствуют	данные отсутствуют
908	761837.81	1303954.86	данные отсутствуют	данные отсутствуют
Государственный регистратор			ФГИС ЕГРН	
полное наименование должности			подпись	
			инициалы, фамилия	

М.П.

Земельный участок				
(вид объекта недвижимости)				
Лист № ____ Раздела 4.2		Всего листов раздела 4.2: ____		Всего разделов: ____
15.11.2021 № 99/2021/430757761				
Кадастровый номер:			02:17:000000:189(единое землепользование)	
Номер точки	Координаты, м		Описание закрепления на местности	Средняя квадратическая погрешность определения координат характерных точек границы части земельного участка, м
	X	Y		
1	2	3	4	5
909	761676.38	1304712.03	данные отсутствуют	данные отсутствуют
910	761665.77	1304684.97	данные отсутствуют	данные отсутствуют
911	761653.86	1304654.61	данные отсутствуют	данные отсутствуют
912	761689.39	1304564.23	данные отсутствуют	данные отсутствуют
912	761689.39	1304564.23	данные отсутствуют	данные отсутствуют
913	761688.96	1304566.44	данные отсутствуют	данные отсутствуют
914	761691.16	1304566.88	данные отсутствуют	данные отсутствуют
915	761691.6	1304564.67	данные отсутствуют	данные отсутствуют
916	761726.72	1304388.8	данные отсутствуют	данные отсутствуют
916	761726.72	1304388.8	данные отсутствуют	данные отсутствуют
917	761726.28	1304391.02	данные отсутствуют	данные отсутствуют
918	761728.49	1304391.45	данные отсутствуют	данные отсутствуют
919	761728.93	1304389.25	данные отсутствуют	данные отсутствуют
920	761764.05	1304213.42	данные отсутствуют	данные отсутствуют
920	761764.05	1304213.42	данные отсутствуют	данные отсутствуют
921	761763.61	1304215.64	данные отсутствуют	данные отсутствуют
922	761765.82	1304216.07	данные отсутствуют	данные отсутствуют
Государственный регистратор			ФГИС ЕГРН	
полное наименование должности			подпись	
			инициалы, фамилия	

М.П.

Раздел 4.2

Выписка из Единого государственного реестра недвижимости об объекте недвижимости
Сведения о частях земельного участка

Земельный участок				
(вид объекта недвижимости)				
Лист № ____ Раздела 4.2		Всего листов раздела 4.2: ____		Всего разделов: ____
15.11.2021 № 99/2021/430757761				
Кадастровый номер:			02:17:000000:189(единое землепользование)	
Номер точки	Координаты, м		Описание закрепления на местности	Средняя квадратическая погрешность определения координат характерных точек границы части земельного участка, м
	X	Y		
1	2	3	4	5
923	761766.26	1304213.87	данные отсутствуют	данные отсутствуют
924	761801.35	1304037.95	данные отсутствуют	данные отсутствуют
924	761801.35	1304037.95	данные отсутствуют	данные отсутствуют
925	761800.91	1304040.16	данные отсутствуют	данные отсутствуют
926	761803.12	1304040.6	данные отсутствуют	данные отсутствуют
927	761803.56	1304038.39	данные отсутствуют	данные отсутствуют
928	761071.22	1307553.98	данные отсутствуют	данные отсутствуют
928	761071.22	1307553.98	данные отсутствуют	данные отсутствуют
929	760997.85	1307894.94	данные отсутствуют	данные отсутствуют
930	760996.7	1307900.36	данные отсутствуют	данные отсутствуют
931	760963.38	1307893.55	данные отсутствуют	данные отсутствуют
932	760964.58	1307887.92	данные отсутствуют	данные отсутствуют
933	761037.96	1307546.91	данные отсутствуют	данные отсутствуют
934	761256.19	1306523.43	данные отсутствуют	данные отсутствуют
935	761293.82	1306510.02	данные отсутствуют	данные отсутствуют
936	761091.25	1307381.81	данные отсутствуют	данные отсутствуют
937	761163.89	1307040.27	данные отсутствуют	данные отсутствуют
Государственный регистратор			ФГИС ЕГРН	
полное наименование должности			подпись	
			инициалы, фамилия	

М.П.

Земельный участок				
(вид объекта недвижимости)				
Лист № ____ Раздела 4.2		Всего листов раздела 4.2 : ____		Всего разделов: ____
15.11.2021 № 99/2021/430757761				
Кадастровый номер:			02:17:000000:189(единое землепользование)	
Номер точки	Координаты, м		Описание закрепления на местности	Средняя квадратическая погрешность определения координат характерных точек границы части земельного участка, м
	X	Y		
1	2	3	4	5
938	761238.18	1306692.95	данные отсутствуют	данные отсутствуют
939	760991.78	1307923.6	данные отсутствуют	данные отсутствуют
939	760991.78	1307923.6	данные отсутствуют	данные отсутствуют
940	760925.04	1308238.23	данные отсутствуют	данные отсутствуют
941	760852.49	1308585.38	данные отсутствуют	данные отсутствуют
942	760791.43	1308755.11	данные отсутствуют	данные отсутствуют
943	760556.95	1309419.67	данные отсутствуют	данные отсутствуют
944	760504.83	1309566.73	данные отсутствуют	данные отсутствуют
945	760484.25	1309523	данные отсутствуют	данные отсутствуют
946	760524.9	1309408.33	данные отсутствуют	данные отсутствуют
947	760759.39	1308743.75	данные отсутствуют	данные отсутствуют
948	760819.45	1308577.27	данные отсутствуют	данные отсутствуют
949	760891.78	1308231.22	данные отсутствуют	данные отсутствуют
950	760958.41	1307917.01	данные отсутствуют	данные отсутствуют
951	760539.94	1309412.71	данные отсутствуют	данные отсутствуют
951	760539.94	1309412.71	данные отсутствуют	данные отсутствуют
952	760539.2	1309414.84	данные отсутствуют	данные отсутствуют
Государственный регистратор			ФГИС ЕГРН	
полное наименование должности			подпись	
			инициалы, фамилия	

М.П.

Земельный участок				
(вид объекта недвижимости)				
Лист № ____ Раздела 4.2		Всего листов раздела 4.2 : ____		Всего разделов: ____
15.11.2021 № 99/2021/430757761				
Кадастровый номер:			02:17:000000:189(единое землепользование)	
Номер точки	Координаты, м		Описание закрепления на местности	Средняя квадратическая погрешность определения координат характерных точек границы части земельного участка, м
	X	Y		
1	2	3	4	5
953	760541.32	1309415.58	данные отсутствуют	данные отсутствуют
954	760542.06	1309413.45	данные отсутствуют	данные отсутствуют
955	760598.44	1309247.17	данные отсутствуют	данные отсутствуют
955	760598.44	1309247.17	данные отсутствуют	данные отсутствуют
956	760597.69	1309249.3	данные отсутствуют	данные отсутствуют
957	760599.82	1309250.04	данные отсутствуют	данные отсутствуют
958	760600.56	1309247.91	данные отсутствуют	данные отсутствуют
959	760655.53	1309085.47	данные отсутствуют	данные отсутствуют
959	760655.53	1309085.47	данные отсутствуют	данные отсутствуют
960	760654.79	1309087.59	данные отсутствуют	данные отсутствуют
961	760656.91	1309088.34	данные отсутствуют	данные отсутствуют
962	760657.66	1309086.21	данные отсутствуют	данные отсутствуют
963	760715.91	1308914.55	данные отсутствуют	данные отсутствуют
963	760715.91	1308914.55	данные отсутствуют	данные отсутствуют
964	760715.17	1308916.68	данные отсутствуют	данные отсутствуют
965	760717.29	1308917.42	данные отсутствуют	данные отсутствуют
966	760718.04	1308915.3	данные отсутствуют	данные отсутствуют
Государственный регистратор			ФГИС ЕГРН	
полное наименование должности			подпись	
			инициалы, фамилия	

М.П.

Земельный участок				
(вид объекта недвижимости)				
Лист № ____ Раздела 4.2		Всего листов раздела 4.2 : ____		Всего разделов: ____
Всего листов выписки: ____				
15.11.2021 № 99/2021/430757761				
Кадастровый номер:			02:17:000000:189(единое землепользование)	
Номер точки	Координаты, м		Описание закрепления на местности	Средняя квадратическая погрешность определения координат характерных точек границы части земельного участка, м
	X	Y		
1	2	3	4	5
967	760870.58	1308408.49	данные отсутствуют	данные отсутствуют
968	760873.22	1308406.72	данные отсутствуют	данные отсутствуют
Государственный регистратор			ФГИС ЕГРН	
полное наименование должности			подпись	
			инициалы, фамилия	

М.П.

Земельный участок				
(вид объекта недвижимости)				
Лист № ____ Раздела 4.2		Всего листов раздела 4.2 : ____		Всего разделов: ____
Всего листов выписки: ____				
15.11.2021 № 99/2021/430757761				
Кадастровый номер:			02:17:000000:189(единое землепользование)	
Сведения о характерных точках границы части (частей) земельного участка				
Учетный номер части: 3				
Система координат: МСК-05				
Зона №				
Номер точки	Координаты, м		Описание закрепления на местности	Средняя квадратическая погрешность определения координат характерных точек границы части земельного участка, м
	X	Y		
1	2	3	4	5
969	761851.13	1303964	данные отсутствуют	данные отсутствуют
969	761851.13	1303964	данные отсутствуют	данные отсутствуют
970	761854.83	1303966.53	данные отсутствуют	данные отсутствуют
971	761839.58	1304080.6	данные отсутствуют	данные отсутствуют
972	761820.12	1304218.92	данные отсутствуют	данные отсутствуют
973	761800.18	1304361.52	данные отсутствуют	данные отсутствуют
974	761776.44	1304506.34	данные отсутствуют	данные отсутствуют
975	761750.48	1304669.26	данные отсутствуют	данные отсутствуют
976	761723.66	1304831.69	данные отсутствуют	данные отсутствуют
977	761720.78	1304824.49	данные отсутствуют	данные отсутствуют
978	761746.52	1304668.62	данные отсутствуют	данные отсутствуют
979	761772.48	1304505.7	данные отсутствуют	данные отсутствуют
980	761796.22	1304360.92	данные отсутствуют	данные отсутствуют
981	761816.16	1304218.36	данные отсутствуют	данные отсутствуют
982	761835.62	1304080.04	данные отсутствуют	данные отсутствуют
983	761723.34	1304833.59	данные отсутствуют	данные отсутствуют
Государственный регистратор			ФГИС ЕГРН	
полное наименование должности			подпись	
			инициалы, фамилия	

М.П.

Земельный участок				
(вид объекта недвижимости)				
Лист № ____ Раздела 4.2		Всего листов раздела 4.2: ____		Всего разделов: ____
15.11.2021 № 99/2021/430757761				
Кадастровый номер:			02:17:000000:189(единое землепользование)	
Номер точки	Координаты, м		Описание закрепления на местности	Средняя квадратическая погрешность определения координат характерных точек границы части земельного участка, м
	X	Y		
1	2	3	4	5
983	761723.34	1304833.59	данные отсутствуют	данные отсутствуют
984	761707.54	1304929.28	данные отсутствуют	данные отсутствуют
985	761702.73	1304933.79	данные отсутствуют	данные отсутствуют
986	761720.46	1304826.39	данные отсутствуют	данные отсутствуют
987	761303.3	1306507.34	данные отсутствуют	данные отсутствуют
987	761303.3	1306507.34	данные отсутствуют	данные отсутствуют
988	761221.34	1306907.9	данные отсутствуют	данные отсутствуют
989	761245.14	1306914.4	данные отсутствуют	данные отсутствуют
990	761245.59	1306914.48	данные отсутствуют	данные отсутствуют
991	761244.61	1306918.39	данные отсутствуют	данные отсутствуют
992	761244.26	1306918.32	данные отсутствуют	данные отсутствуют
993	761216.66	1306910.78	данные отсутствуют	данные отсутствуют
994	761299.04	1306508.17	данные отсутствуют	данные отсутствуют
995	761303.46	1306506.59	данные отсутствуют	данные отсутствуют
996	760997.86	1308237.89	данные отсутствуют	данные отсутствуют
996	760997.86	1308237.89	данные отсутствуют	данные отсутствуют
997	761001.28	1308241.01	данные отсутствуют	данные отсутствуют
Государственный регистратор			ФГИС ЕГРН	
полное наименование должности			подпись	
			инициалы, фамилия	

М.П.

Земельный участок				
(вид объекта недвижимости)				
Лист № ____ Раздела 4.2		Всего листов раздела 4.2: ____		Всего разделов: ____
15.11.2021 № 99/2021/430757761				
Кадастровый номер:			02:17:000000:189(единое землепользование)	
Номер точки	Координаты, м		Описание закрепления на местности	Средняя квадратическая погрешность определения координат характерных точек границы части земельного участка, м
	X	Y		
1	2	3	4	5
998	760995.97	1308265.7	данные отсутствуют	данные отсутствуют
999	760992.5	1308262.78	данные отсутствуют	данные отсутствуют
1000	760803.88	1309209.2	данные отсутствуют	данные отсутствуют
1000	760803.88	1309209.2	данные отсутствуют	данные отсутствуют
1001	760807.89	1309209.56	данные отсутствуют	данные отсутствуют
1002	760805.74	1309220.3	данные отсутствуют	данные отсутствуют
1003	760805.27	1309222.5	данные отсутствуют	данные отсутствуют
1004	760800.71	1309224.74	данные отсутствуют	данные отсутствуют
1005	760801.82	1309219.5	данные отсутствуют	данные отсутствуют
1006	760733.22	1309543.86	данные отсутствуют	данные отсутствуют
1006	760733.22	1309543.86	данные отсутствуют	данные отсутствуют
1007	760737.2	1309544.44	данные отсутствуют	данные отсутствуют
1008	760699.66	1309721.94	данные отсутствуют	данные отсутствуют
1009	760695.18	1309723.75	данные отсутствуют	данные отсутствуют
1010	760692.25	1309755.42	данные отсутствуют	данные отсутствуют
1010	760692.25	1309755.42	данные отсутствуют	данные отсутствуют
1011	760691.1	1309760.08	данные отсутствуют	данные отсутствуют
Государственный регистратор			ФГИС ЕГРН	
полное наименование должности			подпись	
			инициалы, фамилия	

М.П.

Земельный участок				
(вид объекта недвижимости)				
Лист № ____ Раздела 4.2		Всего листов раздела 4.2 : ____		Всего разделов: ____
15.11.2021 № 99/2021/430757761				
Кадастровый номер:			02:17:000000:189(единое землепользование)	
Номер точки	Координаты, м		Описание закрепления на местности	Средняя квадратическая погрешность определения координат характерных точек границы части земельного участка, м
	X	Y		
1	2	3	4	5
1012	760510.76	1310276.26	данные отсутствуют	данные отсутствуют
1013	760353.92	1310687.2	данные отсутствуют	данные отсутствуют
1014	760308.41	1310820.95	данные отсутствуют	данные отсутствуют
1015	760304.31	1310820.61	данные отсутствуют	данные отсутствуют
1016	760350.16	1310685.84	данные отсутствуют	данные отсутствуют
1017	760507	1310274.9	данные отсутствуют	данные отсутствуют
1018	760687.26	1309758.96	данные отсутствуют	данные отсутствуют
1019	760687.63	1309757.45	данные отсутствуют	данные отсутствуют

Государственный регистратор		ФГИС ЕГРН	
полное наименование должности		подпись	
		инициалы, фамилия	

М.П.

Земельный участок				
(вид объекта недвижимости)				
Лист № ____ Раздела 4.2		Всего листов раздела 4.2 : ____		Всего разделов: ____
15.11.2021 № 99/2021/430757761				
Кадастровый номер:			02:17:000000:189(единое землепользование)	
Сведения о характерных точках границы части (частей) земельного участка				
Учетный номер части: 4				
Система координат: МСК-05				
Зона №				
Номер точки	Координаты, м		Описание закрепления на местности	Средняя квадратическая погрешность определения координат характерных точек границы части земельного участка, м
	X	Y		
1	2	3	4	5
32	761876.45	1303981.36	данные отсутствуют	данные отсутствуют
32	761876.45	1303981.36	данные отсутствуют	данные отсутствуют
33	761867.68	1304075.74	данные отсутствуют	данные отсутствуют
34	761856.67	1304189.73	данные отсутствуют	данные отсутствуют
35	761844.51	1304298.4	данные отсутствуют	данные отсутствуют
36	761832.86	1304419.66	данные отсутствуют	данные отсутствуют
37	761820.57	1304537.71	данные отсутствуют	данные отсутствуют
38	761811.05	1304589.74	данные отсутствуют	данные отсутствуют
39	761781.53	1304705.94	данные отсутствуют	данные отсутствуют
40	761740.45	1304873.67	данные отсутствуют	данные отсутствуют
45	761831.07	1303957.71	данные отсутствуют	данные отсутствуют
48	761891.63	1304012.06	данные отсутствуют	данные отсутствуют
48	761891.63	1304012.06	данные отсутствуют	данные отсутствуют
49	761840.85	1304543.51	данные отсутствуют	данные отсутствуют
50	761757.66	1304886.77	данные отсутствуют	данные отсутствуют
51	761757.5	1304886.6	данные отсутствуют	данные отсутствуют

Государственный регистратор		ФГИС ЕГРН	
полное наименование должности		подпись	
		инициалы, фамилия	

М.П.

Земельный участок				
(вид объекта недвижимости)				
Лист № ____ Раздела 4.2		Всего листов раздела 4.2 : ____		Всего разделов: ____
15.11.2021 № 99/2021/430757761				
Кадастровый номер:			02:17:000000:189(единое землепользование)	
Номер точки	Координаты, м		Описание закрепления на местности	Средняя квадратическая погрешность определения координат характерных точек границы части земельного участка, м
	X	Y		
1	2	3	4	5
52	761765.83	1304848.44	данные отсутствуют	данные отсутствуют
53	761790.75	1304749.14	данные отсутствуют	данные отсутствуют
54	761839.05	1304545.96	данные отсутствуют	данные отсутствуют
55	761848.21	1304458.9	данные отсутствуют	данные отсутствуют
56	761863.45	1304299.5	данные отсутствуют	данные отсутствуют
57	761873.34	1304202.18	данные отсутствуют	данные отсутствуют
83	761797.24	1304899.56	данные отсутствуют	данные отсутствуют
84	761773.6	1304892.85	данные отсутствуют	данные отсутствуют
85	761757.67	1304886.77	данные отсутствуют	данные отсутствуют
86	761774.18	1304892.77	данные отсутствуют	данные отсутствуют
86	761774.18	1304892.77	данные отсутствуют	данные отсутствуют
101	761734.86	1304862.38	данные отсутствуют	данные отсутствуют
101	761734.86	1304862.38	данные отсутствуют	данные отсутствуют
102	761713.46	1304923.73	данные отсутствуют	данные отсутствуют
274	761008.9	1307926.98	данные отсутствуют	данные отсутствуют
274	761008.9	1307926.98	данные отсутствуют	данные отсутствуют
303	760614.75	1309800.33	данные отсутствуют	данные отсутствуют
Государственный регистратор			ФГИС ЕГРН	
полное наименование должности			подпись	
			инициалы, фамилия	

М.П.

Земельный участок				
(вид объекта недвижимости)				
Лист № ____ Раздела 4.2		Всего листов раздела 4.2 : ____		Всего разделов: ____
15.11.2021 № 99/2021/430757761				
Кадастровый номер:			02:17:000000:189(единое землепользование)	
Номер точки	Координаты, м		Описание закрепления на местности	Средняя квадратическая погрешность определения координат характерных точек границы части земельного участка, м
	X	Y		
1	2	3	4	5
304	760625.91	1309753.75	данные отсутствуют	данные отсутствуют
305	760676.73	1309504.68	данные отсутствуют	данные отсутствуют
306	760694.96	1309420.82	данные отсутствуют	данные отсутствуют
307	760714.51	1309327.47	данные отсутствуют	данные отсутствуют
308	760745.36	1309174.2	данные отсутствуют	данные отсутствуют
309	760803.9	1308897.44	данные отсутствуют	данные отсутствуют
310	760849.33	1308691.82	данные отсутствуют	данные отсутствуют
311	760863.81	1308619.88	данные отсутствуют	данные отсутствуют
312	760880.74	1308538.49	данные отсутствуют	данные отсутствуют
313	760902.9	1308431.65	данные отсутствуют	данные отсутствуют
314	760932.44	1308298.96	данные отсутствуют	данные отсутствуют
315	760944.74	1308232.63	данные отсутствуют	данные отсутствуют
317	760990.89	1308014.73	данные отсутствуют	данные отсутствуют
322	760946.02	1308061.97	данные отсутствуют	данные отсутствуют
323	760945.58	1308064.17	данные отсутствуют	данные отсутствуют
324	760943.37	1308063.74	данные отсутствуют	данные отсутствуют
325	760943.81	1308061.52	данные отсутствуют	данные отсутствуют
Государственный регистратор			ФГИС ЕГРН	
полное наименование должности			подпись	
			инициалы, фамилия	

М.П.

Земельный участок				
(вид объекта недвижимости)				
Лист № ____ Раздела 4.2		Всего листов раздела 4.2 : ____		Всего разделов: ____
15.11.2021 № 99/2021/430757761				
Кадастровый номер:			02:17:000000:189(единое землепользование)	
Номер точки	Координаты, м		Описание закрепления на местности	Средняя квадратическая погрешность определения координат характерных точек границы части земельного участка, м
	X	Y		
1	2	3	4	5
325	760943.81	1308061.52	данные отсутствуют	данные отсутствуют
326	760840.03	1308578.53	данные отсутствуют	данные отсутствуют
327	760838.05	1308586.61	данные отсутствуют	данные отсутствуют
328	760829.61	1308584.54	данные отсутствуют	данные отсутствуют
329	760831.6	1308576.45	данные отсутствуют	данные отсутствуют
329	760831.6	1308576.45	данные отсутствуют	данные отсутствуют
330	760909.69	1308233.9	данные отсутствуют	данные отсутствуют
331	760909.26	1308236.1	данные отсутствуют	данные отсутствуют
332	760907.05	1308235.66	данные отсутствуют	данные отсутствуют
333	760907.49	1308233.45	данные отсутствуют	данные отсутствуют
333	760907.49	1308233.45	данные отсутствуют	данные отсутствуют
334	760873.25	1308406.72	данные отсутствуют	данные отсутствуют
335	760872.77	1308408.93	данные отсутствуют	данные отсутствуют
336	760870.61	1308408.49	данные отсутствуют	данные отсутствуют
337	760871.01	1308406.28	данные отсутствуют	данные отсутствуют
337	760871.01	1308406.28	данные отсутствуют	данные отсутствуют
338	760956.2	1308273.69	данные отсутствуют	данные отсутствуют
Государственный регистратор			ФГИС ЕГРН	
полное наименование должности			подпись	
			инициалы, фамилия	

М.П.

Раздел 4.2

Выписка из Единого государственного реестра недвижимости об объекте недвижимости
Сведения о частях земельного участка

Земельный участок				
(вид объекта недвижимости)				
Лист № ____ Раздела 4.2		Всего листов раздела 4.2 : ____		Всего разделов: ____
15.11.2021 № 99/2021/430757761				
Кадастровый номер:			02:17:000000:189(единое землепользование)	
Номер точки	Координаты, м		Описание закрепления на местности	Средняя квадратическая погрешность определения координат характерных точек границы части земельного участка, м
	X	Y		
1	2	3	4	5
338	760956.2	1308273.69	данные отсутствуют	данные отсутствуют
339	760948.78	1308314.25	данные отсутствуют	данные отсутствуют
340	760931.15	1308395.84	данные отсутствуют	данные отсутствуют
341	760885.92	1308617.28	данные отсутствуют	данные отсутствуют
342	760827.65	1308883.55	данные отсутствуют	данные отсутствуют
343	760806.96	1308975.36	данные отсутствуют	данные отсутствуют
344	760760.33	1309196.31	данные отсутствуют	данные отсутствуют
345	760748.42	1309261.37	данные отсутствуют	данные отсутствуют
346	760703.9	1309473.18	данные отсутствуют	данные отсутствуют
347	760679.45	1309585.32	данные отсутствуют	данные отсутствуют
349	760647.78	1309742.84	данные отсутствуют	данные отсутствуют
363	760697.06	1309538.6	данные отсутствуют	данные отсутствуют
364	760755.93	1309263.05	данные отсутствуют	данные отсутствуют
365	760764.67	1309242.45	данные отсутствуют	данные отсутствуют
393	760769.66	1309206.08	данные отсутствуют	данные отсутствуют
394	760965.56	1308284.93	данные отсутствуют	данные отсутствуют
395	761344.68	1306501.31	данные отсутствуют	данные отсутствуют
Государственный регистратор			ФГИС ЕГРН	
полное наименование должности			подпись	
			инициалы, фамилия	

М.П.

Земельный участок				
(вид объекта недвижимости)				
Лист № ____ Раздела 4.2		Всего листов раздела 4.2: ____		Всего разделов: ____
15.11.2021 № 99/2021/430757761				
Кадастровый номер:			02:17:000000:189(единое землепользование)	
Номер точки	Координаты, м		Описание закрепления на местности	Средняя квадратическая погрешность определения координат характерных точек границы части земельного участка, м
	X	Y		
1	2	3	4	5
397	761268.81	1306821.39	данные отсутствуют	данные отсутствуют
398	761238.95	1306941.08	данные отсутствуют	данные отсутствуют
399	761217.35	1307030.61	данные отсутствуют	данные отсутствуют
424	761307.98	1306504.98	данные отсутствуют	данные отсутствуют
425	761164.32	1307038.07	данные отсутствуют	данные отсутствуют
426	761163.88	1307040.27	данные отсутствуют	данные отсутствуют
455	761189.11	1307144.45	данные отсутствуют	данные отсутствуют
456	761168.57	1307231.18	данные отсутствуют	данные отсутствуют
457	761137.37	1307364.09	данные отсутствуют	данные отсутствуют
458	761093.91	1307538.53	данные отсутствуют	данные отсутствуют
459	761060.57	1307681.2	данные отсутствуют	данные отсутствуют
460	761020.98	1307868.11	данные отсутствуют	данные отсутствуют
461	761013.65	1307903.82	данные отсутствуют	данные отсутствуют
471	761127.91	1307208.82	данные отсутствуют	данные отсутствуют
472	761127.47	1307211.02	данные отсутствуют	данные отсутствуют
473	761125.26	1307210.59	данные отсутствуют	данные отсутствуют
474	761125.7	1307208.37	данные отсутствуют	данные отсутствуют
Государственный регистратор			ФГИС ЕГРН	
полное наименование должности			подпись	
			инициалы, фамилия	

М.П.

Земельный участок				
(вид объекта недвижимости)				
Лист № ____ Раздела 4.2		Всего листов раздела 4.2: ____		Всего разделов: ____
15.11.2021 № 99/2021/430757761				
Кадастровый номер:			02:17:000000:189(единое землепользование)	
Номер точки	Координаты, м		Описание закрепления на местности	Средняя квадратическая погрешность определения координат характерных точек границы части земельного участка, м
	X	Y		
1	2	3	4	5
474	761125.7	1307208.37	данные отсутствуют	данные отсутствуют
475	761019.58	1307716.85	данные отсутствуют	данные отсутствуют
476	761019.14	1307719.06	данные отсутствуют	данные отсутствуют
477	761016.93	1307718.62	данные отсутствуют	данные отсутствуют
478	761017.37	1307716.41	данные отсутствуют	данные отсутствуют
478	761017.37	1307716.41	данные отсутствуют	данные отсутствуют
479	761091.68	1307379.6	данные отсутствуют	данные отсутствуют
480	761091.24	1307381.81	данные отсутствуют	данные отсутствуют
481	761089.03	1307381.37	данные отсутствуют	данные отсутствуют
482	761089.47	1307379.16	данные отсутствуют	данные отсутствуют
482	761089.47	1307379.16	данные отсутствуют	данные отсутствуют
483	761055.3	1307549.84	данные отсутствуют	данные отсутствуют
484	761054.86	1307552.04	данные отсутствуют	данные отсутствуют
485	761052.65	1307551.6	данные отсутствуют	данные отсутствуют
486	761053.09	1307549.39	данные отсутствуют	данные отсутствуют
486	761053.09	1307549.39	данные отсутствуют	данные отсутствуют
487	760982.52	1307890.68	данные отсутствуют	данные отсутствуют
Государственный регистратор			ФГИС ЕГРН	
полное наименование должности			подпись	
			инициалы, фамилия	

М.П.

Земельный участок				
(вид объекта недвижимости)				
Лист № ____ Раздела 4.2		Всего листов раздела 4.2 : ____		Всего разделов: ____
15.11.2021 № 99/2021/430757761				
Кадастровый номер:			02:17:000000:189(единое землепользование)	
Номер точки	Координаты, м		Описание закрепления на местности	Средняя квадратическая погрешность определения координат характерных точек границы части земельного участка, м
	X	Y		
1	2	3	4	5
488	760982.09	1307892.88	данные отсутствуют	данные отсутствуют
489	760979.88	1307892.45	данные отсутствуют	данные отсутствуют
490	760980.32	1307890.23	данные отсутствуют	данные отсутствуют
490	760980.32	1307890.23	данные отсутствуют	данные отсутствуют
801	761036.75	1307884.03	данные отсутствуют	данные отсутствуют
801	761036.75	1307884.03	данные отсутствуют	данные отсутствуют
802	761036.92	1307884.05	данные отсутствуют	данные отсутствуют
803	760978.95	1308168.96	данные отсутствуют	данные отсутствуют
804	760990.23	1308230.96	данные отсутствуют	данные отсутствуют
812	760962.78	1308237.77	данные отсутствуют	данные отсутствуют
813	760964.68	1308227.37	данные отсутствуют	данные отсутствуют
814	761019.93	1307964.21	данные отсутствуют	данные отсутствуют
1020	761708.52	1304793.85	данные отсутствуют	данные отсутствуют
1021	761733.02	1304693.84	данные отсутствуют	данные отсутствуют
1022	761762.17	1304579.07	данные отсутствуют	данные отсутствуют
1023	761771.04	1304530.61	данные отсутствуют	данные отсутствуют
1024	761783.11	1304414.68	данные отсутствуют	данные отсутствуют
Государственный регистратор			ФГИС ЕГРН	
полное наименование должности			подпись	
			инициалы, фамилия	

М.П.

Раздел 4.2

Выписка из Единого государственного реестра недвижимости об объекте недвижимости
Сведения о частях земельного участка

Земельный участок				
(вид объекта недвижимости)				
Лист № ____ Раздела 4.2		Всего листов раздела 4.2 : ____		Всего разделов: ____
15.11.2021 № 99/2021/430757761				
Кадастровый номер:			02:17:000000:189(единое землепользование)	
Номер точки	Координаты, м		Описание закрепления на местности	Средняя квадратическая погрешность определения координат характерных точек границы части земельного участка, м
	X	Y		
1	2	3	4	5
1025	761794.78	1304293.23	данные отсутствуют	данные отсутствуют
1026	761806.94	1304184.55	данные отсутствуют	данные отсутствуют
1027	761817.9	1304071.02	данные отсутствуют	данные отсутствуют
1028	761826.24	1303981.3	данные отсутствуют	данные отсутствуют
1029	761828.49	1303957.13	данные отсутствуют	данные отсутствуют
1030	761829.24	1303948.99	данные отсутствуют	данные отсутствуют
1031	761668.09	1304966.27	данные отсутствуют	данные отсутствуют
1032	761684.7	1304891.12	данные отсутствуют	данные отсутствуют
1033	761708.11	1304795.52	данные отсутствуют	данные отсутствуют
1034	761011.34	1308250.16	данные отсутствуют	данные отсутствуют
1035	761006.83	1308274.83	данные отсутствуют	данные отсутствуют
1036	760808.72	1309209.64	данные отсутствуют	данные отсутствуют
1037	760806.48	1309221.91	данные отсутствуют	данные отсутствуют
1038	760739.46	1309544.76	данные отсутствуют	данные отсутствуют
1039	760728.35	1309595.74	данные отсутствуют	данные отсутствуют
1040	760704.41	1309710.82	данные отсутствуют	данные отсутствуют
1041	760702.28	1309720.89	данные отсутствуют	данные отсутствуют
Государственный регистратор			ФГИС ЕГРН	
полное наименование должности			подпись	
			инициалы, фамилия	

М.П.

Земельный участок				
(вид объекта недвижимости)				
Лист № ____ Раздела 4.2		Всего листов раздела 4.2 : ____		Всего разделов: ____
15.11.2021 № 99/2021/430757761				
Кадастровый номер:			02:17:000000:189(единое землепользование)	
Номер точки	Координаты, м		Описание закрепления на местности	Средняя квадратическая погрешность определения координат характерных точек границы части земельного участка, м
	X	Y		
1	2	3	4	5
1042	760664.4	1309657.63	данные отсутствуют	данные отсутствуют
1043	760974.28	1308095	данные отсутствуют	данные отсутствуют
1044	760580.31	1309727.14	данные отсутствуют	данные отсутствуют
1045	760627.8	1309494.37	данные отсутствуют	данные отсутствуют
1046	760646.06	1309410.38	данные отсутствуют	данные отсутствуют
1047	760665.53	1309317.41	данные отсутствуют	данные отсутствуют
1048	760696.39	1309164.09	данные отсутствуют	данные отсутствуют
1049	760755.03	1308886.87	данные отсутствуют	данные отсутствуют
1050	760800.41	1308681.49	данные отсутствуют	данные отсутствуют
1051	760814.82	1308609.86	данные отсутствуют	данные отсутствуют
1052	760831.79	1308528.31	данные отсутствуют	данные отсутствуют
1053	760854.02	1308421.14	данные отсутствуют	данные отсутствуют
1054	760883.44	1308288.97	данные отсутствуют	данные отсутствуют
1055	760895.71	1308222.82	данные отсутствуют	данные отсутствуют
1056	760925.35	1308084.69	данные отсутствуют	данные отсутствуют
1057	760941.92	1308004.65	данные отсутствуют	данные отсутствуют
1058	760959.84	1307917.29	данные отсутствуют	данные отсутствуют
Государственный регистратор			ФГИС ЕГРН	
полное наименование должности			подпись	
			инициалы, фамилия	

М.П.

Земельный участок				
(вид объекта недвижимости)				
Лист № ____ Раздела 4.2		Всего листов раздела 4.2 : ____		Всего разделов: ____
15.11.2021 № 99/2021/430757761				
Кадастровый номер:			02:17:000000:189(единое землепользование)	
Номер точки	Координаты, м		Описание закрепления на местности	Средняя квадратическая погрешность определения координат характерных точек границы части земельного участка, м
	X	Y		
1	2	3	4	5
1059	761298.9	1306693	данные отсутствуют	данные отсутствуют
1059	761298.9	1306693	данные отсутствуют	данные отсутствуют
1060	760964.66	1307893.81	данные отсутствуют	данные отсутствуют
1061	760972.03	1307857.9	данные отсутствуют	данные отсутствуют
1062	761011.76	1307670.33	данные отсутствуют	данные отсутствуют
1063	761045.3	1307526.8	данные отсутствуют	данные отсутствуют
1064	761088.77	1307352.33	данные отсутствуют	данные отсутствуют
1065	761119.9	1307219.71	данные отсутствуют	данные отсутствуют
1066	761140.52	1307132.67	данные отсутствуют	данные отсутствуют
1067	761163.46	1307040.19	данные отсутствуют	данные отсутствуют
1068	761164	1307038	данные отсутствуют	данные отсутствуют
1069	761168.78	1307018.72	данные отсутствуют	данные отсутствуют
1070	761190.39	1306929.17	данные отсутствуют	данные отсутствуют
1071	761220.21	1306809.63	данные отсутствуют	данные отсутствуют
1072	761250.24	1306681.49	данные отсутствуют	данные отсутствуют
1073	761290.95	1306511.05	данные отсутствуют	данные отсутствуют
Государственный регистратор			ФГИС ЕГРН	
полное наименование должности			подпись	
			инициалы, фамилия	

М.П.