

**Акционерное общество
«Научно-исследовательский и проектный институт гражданского
строительства, благоустройства и городского дизайна «Моспроект-3»
АО «Моспроект-3»**



**Г Р У П П А К О М П А Н И Й
МОСПРОЕКТ-3**

Свидетельство № СРО-П-132-01022010 от 24.06.2019г.

Заказчик – Государственная компания «Российские автомобильные дороги»

***Строительство скоростной автомобильной дороги Казань –
Екатеринбург на участке Дюртюли – Ачит***

**этап 1.1 км 0 – км 90
Республика Башкортостан**

ПРОЕКТ МЕЖЕВАНИЯ ТЕРРИТОРИИ

**Материалы по обоснованию проекта межевания территории
Раздел 4. Материалы по обоснованию проекта межевания
территории. Пояснительная записка**

Том 2.4.11

**Часть 11. Материалы по обоснованию проекта межевания
территории. Приложения
Кадастровые выписки (кад.квартал 02:17:000000)**

8841-21-1.1-ПМТ- ПММО2.4.11

Акционерное общество
«Научно-исследовательский и проектный институт гражданского
строительства, благоустройства и городского дизайна «Моспроект-3»
АО «Моспроект-3»

*Строительство скоростной автомобильной дороги Казань –
Екатеринбург на участке Дюртюли – Ачит*
этап 1.1 км 0 – км 90
Республика Башкортостан

ПРОЕКТ МЕЖЕВАНИЯ ТЕРРИТОРИИ

**Материалы по обоснованию проекта межевания территории
Раздел 4. Материалы по обоснованию проекта межевания
территории. Пояснительная записка**

Том 2.4.11

**Часть 11. Материалы по обоснованию проекта межевания
территории. Приложения
Кадастровые выписки (кад.квартал 02:17:000000)**

8841-21-1.1-ПМТ- ПММО2.4.11

Руководитель Дирекции
по проектированию №2

Комплексный главный
инженер проекта



Т.И. Гушляк

А.В. Федосеев

2021

Согласовано		
Взам. инв. №		
Подпись и дата		
Инв. № подл.		



**СТРОИТЕЛЬСТВО СКОРОСТНОЙ АВТОМОБИЛЬНОЙ ДОРОГИ
КАЗАНЬ – ЕКАТЕРИНБУРГ НА УЧАСТКЕ ДЮРТЮЛИ – АЧИТ**

**Строительство скоростной автомобильной дороги Казань –
Екатеринбург на участке Дюртиули – Ачит
этап 1.1 км 0 – км 90
Республика Башкортостан**

**Проект межевания территории
Материалы по обоснованию проекта межевания территории
Раздел 4. Материалы по обоснованию проекта межевания
территории. Пояснительная записка**

Том 2.4.11

**Часть 11. Материалы по обоснованию проекта межевания территории.
Приложения
Кадастровые выписки (кад.квартал 02:17:000000)
8841-21-1.1-ПМТ- ПММО2.4.11**

Генеральный директор

Комплексный ГИП



Ю.А. Орленко

О.Н. Андреева

**Санкт-Петербург
2021**



ИНН 7710946388 КПП 770901001 ОГРН 1137746777871
Россия, 127006, г. Москва, Страстной бульвар, д. 9, эт. 3 пом. XV ком. 7
Тел.: +7 (495) 775-99-20, post@avtodor-eng.ru, www.avtodor-eng.ru

ПРОЕКТ МЕЖЕВАНИЯ ТЕРРИТОРИИ ЛИНЕЙНОГО ОБЪЕКТА

«Строительство скоростной автомобильной дороги Казань – Екатеринбург на участке Дюртили – Ачит», этап 1.1. км 0 – км 90, Республика Башкортостан»

**Материалы по обоснованию проекта межевания территории
Раздел 4. Материалы по обоснованию проекта межевания территории.
Пояснительная записка**

Том 2.4.11

**Часть 11. Материалы по обоснованию проекта межевания территории.
Приложения
Кадастровые выписки (кад.квартал 02:17:000000)**

8841-21-1.1-ПМТ- ПММО2.4.11

Генеральный директор

Начальник управления
территориального планирования



К.В. Могильный

Е.Ю. Погоньева

Москва 2021

СОСТАВ АВТОРСКОГО КОЛЛЕКТИВА
ПРОЕКТА МЕЖЕВАНИЯ ТЕРРИТОРИИ ЛИНЕЙНОГО ОБЪЕКТА
«Строительство скоростной автомобильной дороги Казань – Екатеринбург на участке
Дюртюли – Ачит», этап 1.1 км 0 – км 90, Республика Башкортостан»

Начальник управления
территориального планирования



(подпись)

Погоньева Е.Ю.

Начальник отдела
территориального планирования



(подпись)

Рачкова Е.С.

Главный специалист отдела
территориального планирования



(подпись)

Копейкина О.М.


Главный специалист отдела подготовки
исходно-разрешительной документации



(подпись)

Минубаева Ю.Р.

Ведущий специалист отдела
территориального планирования



(подпись)

Жарикова М.С.

Специалист отдела подготовки
исходно-разрешительной документации



(подпись)

Янин Т.С.

СОДЕРЖАНИЕ

1. Состав документации по планировке территории (лист 1 – лист 14).....	7
2. Выписка из Единого государственного реестра недвижимости об объекте недвижимости на земельный участок с кадастровым номером 02:17:000000:181	21
3. Выписка из Единого государственного реестра недвижимости об объекте недвижимости на земельный участок с кадастровым номером 02:17:000000:207	437
4. Выписка из Единого государственного реестра недвижимости об объекте недвижимости на земельный участок с кадастровым номером 02:17:000000:232	489
5. Выписка из Единого государственного реестра недвижимости об объекте недвижимости на земельный участок с кадастровым номером 02:17:000000:235	514

Строительство скоростной автомобильной дороги Казань – Екатеринбург на участке Дюртюли – Ачит

Номер тома	Обозначение	Наименование	Примечание
Строительство скоростной автомобильной дороги Казань – Екатеринбург на участке Дюртюли – Ачит», этап 1.1 км 0 – км 90, Республика Башкортостан			
Проект планировки территории			
1. Основная часть проекта планировки территории			
Раздел 1. «Проект планировки территории. Графическая часть»			
Том 1.1.1	8841-21-1.1-ППТ-ППОЧ1.1.1	Часть 1. Чертежи красных линий. Муниципальный район Дюртюлинский район	АО «Петербургские дороги»
Том 1.1.2	8841-21-1.1-ППТ-ППОЧ1.1.2	Часть 2. Чертежи красных линий. Муниципальный район Бураевский район	АО «Петербургские дороги»
Том 1.1.3	8841-21-1.1-ППТ-ППОЧ1.1.3	Часть 3. Чертежи границ зон планируемого размещения линейных объектов, совмещенный с чертежом границ зон планируемого размещения линейных объектов, подлежащих реконструкции в связи с изменением их местоположения (автомобильных дорог). Муниципальный район Дюртюлинский район	АО «Петербургские дороги»
Том 1.1.4	8841-21-1.1-ППТ-ППОЧ1.1.4	Часть 4. Чертежи границ зон планируемого размещения линейных объектов, совмещенный с чертежом границ зон планируемого размещения линейных объектов, подлежащих реконструкции в связи с изменением их местоположения (автомобильных дорог). Муниципальный район Бураевский район	АО «Петербургские дороги»
Том 1.1.5	8841-21-1.1-ППТ-ППОЧ1.1.5	Часть 5. Чертежи границ зон планируемого размещения линейных объектов, подлежащих реконструкции в связи с изменением их местоположения (инженерных сетей и сооружений). Муниципальный район Дюртюлинский район	АО «Петербургские дороги»
Том 1.1.6	8841-21-1.1-ППТ-ППОЧ1.1.6	Часть 6. Чертежи границ зон планируемого размещения линейных объектов, подлежащих реконструкции в связи с изменением их местоположения (инженерных сетей и сооружений). Муниципальный район Бураевский район	АО «Петербургские дороги»

Согласовано

Взам. инв. №

Подпись и дата

Инв. № подл.

8841-21-1.1-СП

Изм.	Кол.уч.	Лист	№док.	Подпись	Дата
Разработал		Кудрявцева			10.21
Н.Контр.		Кузнецов			10.21
КГИП		Андреева			10.21

Состав документации
по планировке территории

Стадия	Лист	Листов
ДПТ	1	14



**Строительство скоростной автомобильной дороги Казань –
Екатеринбург на участке Дюртюли – Ачит**

Раздел 2. «Положение о размещении линейных объектов»

Том 1.2.1	8841-21-1.1-ППТ- ППОЧ1.2.1	Часть 1. Положение о размещении линейных объектов	АО «Петербургские дороги»
-----------	-------------------------------	--	---------------------------------

2. Материалы по обоснованию проекта планировки территории

**Раздел 3. «Материалы по обоснованию проекта планировки территории.
Графическая часть»**

Том 2.3.1	8841-21-1.1-ППТ- ППМО2.3.1	Часть 1. Схема расположения элементов планировочной структуры. Схема использования территории в период подготовки проекта планировки территории. Муниципальный район Дюртюлинский район	АО «Петербургские дороги»
Том 2.3.2	8841-21-1.1-ППТ- ППМО2.3.2	Часть 2. Схема расположения элементов планировочной структуры. Схема использования территории в период подготовки проекта планировки территории. Муниципальный район Бураевский район	АО «Петербургские дороги»
Том 2.3.3	8841-21-1.1-ППТ- ППМО2.3.3	Часть 3. Схема организации улично-дорожной сети и движения транспорта. Муниципальный район Дюртюлинский район	АО «Петербургские дороги»
Том 2.3.4	8841-21-1.1-ППТ- ППМО2.3.4	Часть 4. Схема организации улично-дорожной сети и движения транспорта. Муниципальный район Бураевский район	АО «Петербургские дороги»
Том 2.3.5	8841-21-1.1-ППТ- ППМО2.3.5	Часть 5. Схема вертикальной планировки территории. Схема инженерной подготовки и инженерной защиты территории. Муниципальный район Дюртюлинский район	АО «Петербургские дороги»
Том 2.3.6	8841-21-1.1-ППТ- ППМО2.3.6	Часть 6. Схема вертикальной планировки территории. Схема инженерной подготовки и инженерной защиты территории. Муниципальный район Бураевский район	АО «Петербургские дороги»
Том 2.3.7	8841-21-1.1-ППТ- ППМО2.3.7	Часть 7. Схема границ зон с особыми условиями использования территорий, особо охраняемых природных территорий, лесничеств, границ территорий объектов культурного наследия. Схема границ территорий, подверженных риску возникновения чрезвычайных ситуаций природного и техногенного характера (пожар, взрыв, химическое, радиоактивное заражение, затопление, подтопление, оползень, карсты, эрозия и т.д. Муниципальный район Дюртюлинский район	АО «Петербургские дороги»

Инва. № подл.	Подпись и дата	Взам. инв. №

Изм.	Кол.уч.	Лист	№ док.	Подпись	Дата

8841-21-1.1-СП

Лист

2

**Строительство скоростной автомобильной дороги Казань –
Екатеринбург на участке Дюртюли – Ачит**

Том 2.3.8	8841-21-1.1-ППТ- ППМО2.3.8	Часть 8. Схема границ зон с особыми условиями использования территорий, особо охраняемых природных территорий, лесничеств, границ территорий объектов культурного наследия. Схема границ территорий, подверженных риску возникновения чрезвычайных ситуаций природного и техногенного характера (пожар, взрыв, химическое, радиоактивное заражение, затопление, подтопление, оползень, карсты, эрозия и т.д. Муниципальный район Бураевский район	АО «Петербургские дороги»
Том 2.3.9	8841-21-1.1-ППТ- ППМО2.3.9	Часть 9. Схема конструктивных и планировочных решений. Муниципальный район Дюртюлинский район	АО «Петербургские дороги»
Том 2.3.10	8841-21-1.1-ППТ- ППМО2.3.10	Часть 10. Схема конструктивных и планировочных решений. Муниципальный район Бураевский район	АО «Петербургские дороги»

**Раздел 4. «Материалы по обоснованию проекта планировки территории.
Пояснительная записка»**

Том 2.4.1	8841-21-1.1-ППТ- ППМО2.4.1	Часть 1. Пояснительная записка	АО «Петербургские дороги»
-----------	-------------------------------	---------------------------------------	------------------------------

Проект межевания территории

1. Основная часть проекта межевания территории

Раздел 1. «Проект межевания территории. Графическая часть»

Том 1.1.1	8841-21-1.1-ПМТ- ПМОЧ1.1.1	Часть 1. Проект межевания территории. Графическая часть. Сельское поселение Такарликовский сельсовет муниципального района Дюртюлинского района	АО «Петербургские дороги»/ ООО «Автодор-Инжиниринг»
Том 1.1.2	8841-21-1.1-ПМТ- ПМОЧ1.1.2	Часть 2. Проект межевания территории. Графическая часть. Сельское поселение Таймурзинский сельсовет муниципального района Дюртюлинского района	АО «Петербургские дороги»/ ООО «Автодор-Инжиниринг»
Том 1.1.3	8841-21-1.1-ПМТ- ПМОЧ1.1.3	Часть 3. Проект межевания территории. Графическая часть. Сельское поселение Суккуловский сельсовет муниципального района Дюртюлинского района	АО «Петербургские дороги»/ ООО «Автодор-Инжиниринг»
Том 1.1.4	8841-21-1.1-ПМТ- ПМОЧ1.1.4	Часть 4. Проект межевания территории. Графическая часть. Сельское поселение Учпилинский сельсовет муниципального района Дюртюлинского района	АО «Петербургские дороги»/ ООО «Автодор-Инжиниринг»
Том 1.1.5	8841-21-1.1-ПМТ- ПМОЧ1.1.5	Часть 5. Проект межевания территории. Графическая часть. Сельское поселение Староянтузовский сельсовет муниципального района Дюртюлинского района	АО «Петербургские дороги»/ ООО «Автодор-Инжиниринг»

Изм.	Кол.уч.	Лист	№ док.	Подпись	Дата

8841-21-1.1-СП

Лист

3

**Строительство скоростной автомобильной дороги Казань –
Екатеринбург на участке Дюртюли – Ачит**

Том 1.1.6	8841-21-1.1-ПМТ-ПМОЧ1.1.6	Часть 6. Проект межевания территории. Графическая часть. Сельское поселение Вострецовский сельсовет муниципального района Бураевского района	АО «Петербургские дороги»/ ООО «Автодор-Инжиниринг»
Том 1.1.7	8841-21-1.1-ПМТ-ПМОЧ1.1.7	Часть 7. Проект межевания территории. Графическая часть. Сельское поселение Бардаковский сельсовет муниципального района Бураевского района	АО «Петербургские дороги»/ ООО «Автодор-Инжиниринг»
Том 1.1.8	8841-21-1.1-ПМТ-ПМОЧ1.1.8	Часть 8. Проект межевания территории. Графическая часть. Сельское поселение Каинлыковский сельсовет муниципального района Бураевского района	АО «Петербургские дороги»/ ООО «Автодор-Инжиниринг»
Том 1.1.9	8841-21-1.1-ПМТ-ПМОЧ1.1.9	Часть 9. Проект межевания территории. Графическая часть. Сельское поселение Кушманаковский сельсовет муниципального района Бураевского района	АО «Петербургские дороги»/ ООО «Автодор-Инжиниринг»
Том 1.1.10	8841-21-1.1-ПМТ-ПМОЧ1.1.10	Часть 10. Проект межевания территории. Графическая часть. Сельское поселение Бураевский сельсовет муниципального района Бураевского района	АО «Петербургские дороги»/ ООО «Автодор-Инжиниринг»
Том 1.1.11	8841-21-1.1-ПМТ-ПМОЧ1.1.11	Часть 11. Проект межевания территории. Графическая часть. Сельское поселение Кузбаевский сельсовет муниципального района Бураевского района	АО «Петербургские дороги»/ ООО «Автодор-Инжиниринг»
Том 1.1.12	8841-21-1.1-ПМТ-ПМОЧ1.1.12	Часть 12. Проект межевания территории. Графическая часть. Сельское поселение Ваньшевский сельсовет муниципального района Бураевского района	АО «Петербургские дороги»/ ООО «Автодор-Инжиниринг»
Том 1.1.13	8841-21-1.1-ПМТ-ПМОЧ1.1.13	Часть 13. Проект межевания территории. Графическая часть. Сельское поселение Тепляковский сельсовет муниципального района Бураевского района	АО «Петербургские дороги»/ ООО «Автодор-Инжиниринг»
Раздел 2. «Проект межевания территории. Текстовая часть»			
Том 1.2.1	8841-21-1.1-ПМТ-ПМОЧ1.2.1	Часть 1. Проект межевания территории. Текстовая часть	АО «Петербургские дороги»/ ООО «Автодор-Инжиниринг»
Том 1.2.2	8841-21-1.1-ПМТ-ПМОЧ1.2.2.	Часть 2. Проект межевания территории. Текстовая часть	АО «Петербургские дороги»/ ООО «Автодор-Инжиниринг»

Инв. № подл.	Подпись и дата	Взам. инв. №	

Изм.	Кол.уч.	Лист	№ док.	Подпись	Дата

8841-21-1.1-СП

Лист

4

**Строительство скоростной автомобильной дороги Казань –
Екатеринбург на участке Дюртюли – Ачит**

2. Материалы по обоснованию проекта межевания территории

**Раздел 3. «Материалы по обоснованию проекта межевания территории.
Графическая часть»**

Том 2.3.1	8841-21-1.1-ПМТ-ПММО.2.3.1	Часть 1. Материалы по обоснованию проекта межевания территории. Графическая часть. Сельское поселение Такарликовский сельсовет муниципального района Дюртюлинского района	АО «Петербургские дороги»/ ООО «Автодор-Инжиниринг»
Том 2.3.2	8841-21-1.1-ПМТ-ПММО.2.3.2	Часть 2. Материалы по обоснованию проекта межевания территории. Графическая часть. Сельское поселение Таймурзинский сельсовет муниципального района Дюртюлинского района	АО «Петербургские дороги»/ ООО «Автодор-Инжиниринг»
Том 2.3.3	8841-21-1.1-ПМТ-ПММО.2.3.3	Часть 3. Материалы по обоснованию проекта межевания территории. Графическая часть. Сельское поселение Суккуловский сельсовет муниципального района Дюртюлинского района	АО «Петербургские дороги»/ ООО «Автодор-Инжиниринг»
Том 2.3.4	8841-21-1.1-ПМТ-ПММО.2.3.4	Часть 4. Материалы по обоснованию проекта межевания территории. Графическая часть. Сельское поселение Учпилинский сельсовет муниципального района Дюртюлинского района	АО «Петербургские дороги»/ ООО «Автодор-Инжиниринг»
Том 2.3.5	8841-21-1.1-ПМТ-ПММО.2.3.5	Часть 5. Материалы по обоснованию проекта межевания территории. Графическая часть. Сельское поселение Староянтузовский сельсовет муниципального района Дюртюлинского района	АО «Петербургские дороги»/ ООО «Автодор-Инжиниринг»
Том 2.3.6	8841-21-1.1-ПМТ-ПММО.2.3.6	Часть 6. Материалы по обоснованию проекта межевания территории. Графическая часть. Сельское поселение Вострецовский сельсовет муниципального района Бураевского района	АО «Петербургские дороги»/ ООО «Автодор-Инжиниринг»
Том 2.3.7	8841-21-1.1-ПМТ-ПММО.2.3.7	Часть 7. Материалы по обоснованию проекта межевания территории. Графическая часть. Сельское поселение Бардаковский сельсовет муниципального района Бураевского района	АО «Петербургские дороги»/ ООО «Автодор-Инжиниринг»
Том 2.3.8	8841-21-1.1-ПМТ-ПММО.2.3.8	Часть 8. Материалы по обоснованию проекта межевания территории. Графическая часть. Сельское поселение Каинлыковский сельсовет муниципального района Бураевского района	АО «Петербургские дороги»/ ООО «Автодор-Инжиниринг»
Том 2.3.9	8841-21-1.1-ПМТ-ПММО.2.3.9	Часть 9. Материалы по обоснованию проекта межевания территории. Графическая часть. Сельское поселение Кушманаковский сельсовет муниципального района Бураевского района	АО «Петербургские дороги»/ ООО «Автодор-Инжиниринг»

Интв. № подл.	Подпись и дата	Взам. инв. №

Изм.	Кол.уч.	Лист	№ док.	Подпись	Дата

8841-21-1.1-СП

Лист

5

**Строительство скоростной автомобильной дороги Казань –
Екатеринбург на участке Дюртюли – Ачит**

Том 2.3.10	8841-21-1.1-ПМТ-ПММО.2.3.10	Часть 10. Материалы по обоснованию проекта межевания территории. Графическая часть. Сельское поселение Бураевский сельсовет муниципального района Бураевского района	АО «Петербургские дороги»/ ООО «Автодор-Инжиниринг»
Том 2.3.11	8841-21-1.1-ПМТ-ПММО.2.3.11	Часть 11. Материалы по обоснованию проекта межевания территории. Графическая часть. Сельское поселение Кузбаевский сельсовет муниципального района Бураевского района	АО «Петербургские дороги»/ ООО «Автодор-Инжиниринг»
Том 2.3.12	8841-21-1.1-ПМТ-ПММО.2.3.12	Часть 12. Материалы по обоснованию проекта межевания территории. Графическая часть. Сельское поселение Ваньшевский сельсовет муниципального района Бураевского района	АО «Петербургские дороги»/ ООО «Автодор-Инжиниринг»
Том 2.3.13	8841-21-1.1-ПМТ-ПММО.2.3.13	Часть 13. Материалы по обоснованию проекта межевания территории. Графическая часть. Сельское поселение Тепляковский сельсовет муниципального района Бураевского района	АО «Петербургские дороги»/ ООО «Автодор-Инжиниринг»

**Раздел 4. «Материалы по обоснованию проекта межевания территории.
Пояснительная записка»**

Том 2.4.1	8841-21-1.1-ПМТ-ПММО2.4.1	Часть 1. Материалы по обоснованию проекта межевания территории. Пояснительная записка.	АО «Петербургские дороги»/ ООО «Автодор-Инжиниринг»
Том 2.4.2	8841-21-1.1-ПМТ-ПММО2.4.2	Часть 2. Материалы по обоснованию проекта межевания территории. Приложения (письма, приказы, распоряжения, иные материалы).	АО «Петербургские дороги»/ ООО «Автодор-Инжиниринг»
Том 2.4.3	8841-21-1.1-ПМТ-ПММО2.4.3	Часть 3. Материалы по обоснованию проекта межевания территории. Приложения. (письма, приказы, распоряжения, иные материалы)	АО «Петербургские дороги»/ ООО «Автодор-Инжиниринг»
Том 2.4.4	8841-21-1.1-ПМТ-ПММО2.4.4	Часть 4. Материалы по обоснованию проекта межевания территории. Приложения. (письма, приказы, распоряжения, иные материалы)	АО «Петербургские дороги»/ ООО «Автодор-Инжиниринг»

Материалы на электронном носителе Том 2.4.4 – Том 2.4.41

Том 2.4.5	8841-21-1.1-ПМТ-ПММО2.4.5	Часть 5. Материалы по обоснованию проекта межевания территории. Приложения Кадастровые выписки (кад.квартал 02:17:000000)	АО «Петербургские дороги»/ ООО «Автодор-Инжиниринг»
Том 2.4.6	8841-21-1.1-ПМТ-ПММО2.4.6	Часть 6. Материалы по обоснованию проекта межевания территории. Приложения Кадастровые выписки (кад.квартал 02:17:000000)	АО «Петербургские дороги»/ ООО «Автодор-Инжиниринг»

Инв. № подл.	Подпись и дата	Взам. инв. №

Изм.	Кол.уч.	Лист	№ док.	Подпись	Дата	8841-21-1.1-СП	Лист
							6

**Строительство скоростной автомобильной дороги Казань –
Екатеринбург на участке Дюртюли – Ачит**

			Инжиниринг»
Том 2.4.7	8841-21-1.1-ПМТ-ПММО2.4.7	Часть 7. Материалы по обоснованию проекта межевания территории. Приложения Кадастровые выписки (кад.квартал 02:17:000000)	АО «Петербургские дороги»/ ООО «Автодор-Инжиниринг»
Том 2.4.8	8841-21-1.1-ПМТ-ПММО2.4.8	Часть 8. Материалы по обоснованию проекта межевания территории. Приложения Кадастровые выписки (кад.квартал 02:17:000000)	АО «Петербургские дороги»/ ООО «Автодор-Инжиниринг»
Том 2.4.9	8841-21-1.1-ПМТ-ПММО2.4.9	Часть 9. Материалы по обоснованию проекта межевания территории. Приложения (кад.квартал 02:17:000000)	АО «Петербургские дороги»/ ООО «Автодор-Инжиниринг»
Том 2.4.10	8841-21-1.1-ПМТ-ПММО2.4.10	Часть 10. Материалы по обоснованию проекта межевания территории. Приложения (кад.квартал 02:17:000000)	АО «Петербургские дороги»/ ООО «Автодор-Инжиниринг»
Том 2.4.11	8841-21-1.1-ПМТ-ПММО2.4.11	Часть 11. Материалы по обоснованию проекта межевания территории. Приложения (кад.квартал 02:17:000000)	АО «Петербургские дороги»/ ООО «Автодор-Инжиниринг»
Том 2.4.12	8841-21-1.1-ПМТ-ПММО2.4.12	Часть 12. Материалы по обоснованию проекта межевания территории. Приложения (кад.квартал 02:17:000000)	АО «Петербургские дороги»/ ООО «Автодор-Инжиниринг»
Том 2.4.13	8841-21-1.1-ПМТ-ПММО2.4.13	Часть 13. Материалы по обоснованию проекта межевания территории. Приложения (кад.квартал 02:17:000000)	АО «Петербургские дороги»/ ООО «Автодор-Инжиниринг»
Том 2.4.14	8841-21-1.1-ПМТ-ПММО2.4.14	Часть 14. Материалы по обоснованию проекта межевания территории. Приложения (кад.квартал 02:17:000000)	АО «Петербургские дороги»/ ООО «Автодор-Инжиниринг»
Том 2.4.15	8841-21-1.1-ПМТ-ПММО2.4.15	Часть 15. Материалы по обоснованию проекта межевания территории. Приложения (кад.квартал 02:17:000000)	АО «Петербургские дороги»/ ООО «Автодор-Инжиниринг»
Том 2.4.16	8841-21-1.1-ПМТ-ПММО2.4.16	Часть 16. Материалы по обоснованию проекта межевания территории. Приложения (кад.квартал 02:17:000000)	АО «Петербургские дороги»/ ООО «Автодор-Инжиниринг»
Том 2.4.17	8841-21-1.1-ПМТ-ПММО2.4.17	Часть 17. Материалы по обоснованию проекта межевания территории. Приложения (кад.квартал 02:17:000000)	АО «Петербургские дороги»/ ООО «Автодор-Инжиниринг»
Том 2.4.18	8841-21-1.1-ПМТ-ПММО2.4.18	Часть 18. Материалы по обоснованию проекта межевания территории.	АО «Петербургские

Инв. № подл.	
Подпись и дата	
Взам. инв. №	

Изм.	Кол.уч.	Лист	№ док.	Подпись	Дата	8841-21-1.1-СП	Лист
							7

**Строительство скоростной автомобильной дороги Казань –
Екатеринбург на участке Дюряули – Ачит**

		Приложения (кад.квартал 02:17:000000)	дороги»/ ООО «Автодор- Инжиниринг»
Том 2.4.19	8841-21-1.1-ПМТ- ПММО2.4.19	Часть 19. Материалы по обоснованию проекта межевания территории. Приложения (кад.квартал 02:17:000000)	АО «Петербургские дороги»/ ООО «Автодор- Инжиниринг»
Том 2.4.20	8841-21-1.1-ПМТ- ПММО2.4.20	Часть 20. Материалы по обоснованию проекта межевания территории. Приложения (кад.квартал 02:17:000000)	АО «Петербургские дороги»/ ООО «Автодор- Инжиниринг»
Том 2.4.21	8841-21-1.1-ПМТ- ПММО2.4.21	Часть 21. Материалы по обоснованию проекта межевания территории. Приложения Кадастровые выписки (кад.кварталы 02:17:020701, 02:17:020702, 02:17:020703, 02:17:020801, 02:17:020802, 02:17:030501, 02:17:040601, 02:17:040801, 02:17:050703)	АО «Петербургские дороги»/ ООО «Автодор- Инжиниринг»
Том 2.4.22	8841-21-1.1-ПМТ- ПММО2.4.22	Часть 22. Материалы по обоснованию проекта межевания территории. Приложения Кадастровые выписки (кад.кварталы 02:17:050801, 02:17:050802, 02:17:050803, 02:17:050901, 02:17:050902, 02:17:060802, 02:17:060901, 02:17:060903, 02:17:061002, 02:17:070902, 02:17:101001)	АО «Петербургские дороги»/ ООО «Автодор- Инжиниринг»
Том 2.4.23	8841-21-1.1-ПМТ- ПММО2.4.23	Часть 23. Материалы по обоснованию проекта межевания территории. Приложения Кадастровые выписки (кад.кварталы 02:17:101002, 02:17:101202, 02:17:141303, 02:17:141501, 02:17:141502, 02:17:160701)	АО «Петербургские дороги»/ ООО «Автодор- Инжиниринг»
Том 2.4.24	8841-21-1.1-ПМТ- ПММО2.4.24	Часть 24. Материалы по обоснованию проекта межевания территории. Приложения Кадастровые выписки (кад.квартал 02:22:000000)	АО «Петербургские дороги»/ ООО «Автодор- Инжиниринг»
Том 2.4.25	8841-21-1.1-ПМТ- ПММО2.4.25	Часть 25. Материалы по обоснованию проекта межевания территории. Приложения Кадастровые выписки (кад.квартал 02:22:000000)	АО «Петербургские дороги»/ ООО «Автодор- Инжиниринг»
Том 2.4.26	8841-21-1.1-ПМТ- ПММО2.4.26	Часть 26. Материалы по обоснованию проекта межевания территории. Приложения Кадастровые выписки (кад.квартал 02:22:000000)	АО «Петербургские дороги»/ ООО «Автодор- Инжиниринг»
Том 2.4.27	8841-21-1.1-ПМТ- ПММО2.4.27	Часть 27. Материалы по обоснованию проекта межевания территории. Приложения Кадастровые выписки (кад.квартал 02:22:000000)	АО «Петербургские дороги»/ ООО «Автодор- Инжиниринг»
Том 2.4.28	8841-21-1.1-ПМТ- ПММО2.4.28	Часть 28. Материалы по обоснованию проекта межевания территории. Приложения Кадастровые выписки (кад.квартал 02:22:000000)	АО «Петербургские дороги»/ ООО «Автодор- Инжиниринг»

Взам. инв. №	
Подпись и дата	
Инв. № подл.	

Изм.	Кол.уч.	Лист	№док.	Подпись	Дата

8841-21-1.1-СП

Лист

8

**Строительство скоростной автомобильной дороги Казань –
Екатеринбург на участке Дюртюли – Ачит**

Том 2.4.29	8841-21-1.1-ПМТ-ПММО2.4.29	Часть 29. Материалы по обоснованию проекта межевания территории. Приложения Кадастровые выписки (кад.квартал 02:22:000000)	АО «Петербургские дороги»/ ООО «Автодор-Инжиниринг»
Том 2.4.30	8841-21-1.1-ПМТ-ПММО2.4.30	Часть 30. Материалы по обоснованию проекта межевания территории. Приложения Кадастровые выписки (кад.квартал 02:22:000000)	АО «Петербургские дороги»/ ООО «Автодор-Инжиниринг»
Том 2.4.31	8841-21-1.1-ПМТ-ПММО2.4.31	Часть 31. Материалы по обоснованию проекта межевания территории. Приложения Кадастровые выписки (кад.квартал 02:22:000000)	АО «Петербургские дороги»/ ООО «Автодор-Инжиниринг»
Том 2.4.32	8841-21-1.1-ПМТ-ПММО2.4.32	Часть 32. Материалы по обоснованию проекта межевания территории. Приложения Кадастровые выписки (кад.квартал 02:22:000000)	АО «Петербургские дороги»/ ООО «Автодор-Инжиниринг»
Том 2.4.33	8841-21-1.1-ПМТ-ПММО2.4.33	Часть 33. Материалы по обоснованию проекта межевания территории. Приложения Кадастровые выписки (кад.квартал 02:22:000000)	АО «Петербургские дороги»/ ООО «Автодор-Инжиниринг»
Том 2.4.34	8841-21-1.1-ПМТ-ПММО2.4.34	Часть 34. Материалы по обоснованию проекта межевания территории. Приложения Кадастровые выписки (кад.квартал 02:22:000000)	АО «Петербургские дороги»/ ООО «Автодор-Инжиниринг»
Том 2.4.35	8841-21-1.1-ПМТ-ПММО2.4.35	Часть 35. Материалы по обоснованию проекта межевания территории. Приложения Кадастровые выписки (кад.квартал 02:22:000000)	АО «Петербургские дороги»/ ООО «Автодор-Инжиниринг»
Том 2.4.36	8841-21-1.1-ПМТ-ПММО2.4.36	Часть 36. Материалы по обоснованию проекта межевания территории. Приложения Кадастровые выписки (кад.квартал 02:22:000000)	АО «Петербургские дороги»/ ООО «Автодор-Инжиниринг»
Том 2.4.37	8841-21-1.1-ПМТ-ПММО2.4.37	Часть 37. Материалы по обоснованию проекта межевания территории. Приложения Кадастровые выписки (кад.кварталы 02:22:010201, 02:22:020603, 02:22:050504, 02:22:070101, 02:22:090801)	АО «Петербургские дороги»/ ООО «Автодор-Инжиниринг»
Том 2.4.38	8841-21-1.1-ПМТ-ПММО2.4.38	Часть 38. Материалы по обоснованию проекта межевания территории. Приложения Кадастровые выписки (кад.кварталы 02:22:090901, 02:22:140101, 02:22:140201, 02:22:140402, 02:22:150201, 02:22:150301, 02:22:150401, 02:22:150502, 02:22:150601, 02:22:150802, 02:22:151602)	АО «Петербургские дороги»/ ООО «Автодор-Инжиниринг»
Том 2.4.39	8841-21-1.1-ПМТ-ПММО2.4.39	Часть 39. Материалы по обоснованию проекта межевания территории. Приложения Кадастровые выписки	АО «Петербургские дороги»/ ООО «Автодор-

Инв. № подл.	Подпись и дата	Взам. инв. №

Изм.	Кол.уч.	Лист	№док.	Подпись	Дата

8841-21-1.1-СП

Лист

9

**Строительство скоростной автомобильной дороги Казань –
Екатеринбург на участке Дюртюли – Ачит**

Том 1.5	8841-21-2-ДПТ-ИГДИ1.5	Книга 5. Технический отчет по результатам инженерно-геодезических изысканий. Графические приложения	ООО «Гипростроймост-Геотех»
Том 1.6	8841-21-2-ДПТ-ИГДИ1.6	Книга 6. Технический отчет по результатам инженерно-геодезических изысканий. Графические приложения	ООО «Гипростроймост-Геотех»
Приложение 2. Инженерно-геологические изыскания			
Том 2.1	8841-21-2-ДПТ-ИГЛИ2.1	Книга 1. Технический отчет по результатам инженерно-геологических изысканий. Пояснительная записка	ООО «Гипростроймост-Геотех»
Том 2.2	8841-21-2-ДПТ-ИГЛИ2.2	Книга 2. Технический отчет по результатам инженерно-геологических изысканий. Текстовые приложения	ООО «Гипростроймост-Геотех»
Том 2.3	8841-21-2-ДПТ-ИГЛИ2.3	Книга 3. Технический отчет по результатам инженерно-геологических изысканий. Текстовые приложения	ООО «Гипростроймост-Геотех»
Том 2.4	8841-21-2-ДПТ-ИГЛИ2.4	Книга 4. Технический отчет по результатам инженерно-геологических изысканий. Текстовые приложения	ООО «Гипростроймост-Геотех»
Том 2.5	8841-21-2-ДПТ-ИГЛИ2.5	Книга 5. Технический отчет по результатам инженерно-геологических изысканий. Текстовые приложения	ООО «Гипростроймост-Геотех»
Том 2.6	8841-21-2-ДПТ-ИГЛИ2.6	Книга 6. Технический отчет по результатам инженерно-геологических изысканий. Текстовые приложения	ООО «Гипростроймост-Геотех»
Том 2.7	8841-21-2-ДПТ-ИГЛИ2.7	Книга 7. Технический отчет по результатам инженерно-геологических изысканий. Текстовые приложения	ООО «Гипростроймост-Геотех»
Том 2.8	8841-21-2-ДПТ-ИГЛИ2.8	Книга 8. Технический отчет по результатам инженерно-геологических изысканий. Текстовые приложения	ООО «Гипростроймост-Геотех»
Том 2.9	8841-21-2-ДПТ-ИГЛИ2.9	Книга 9. Технический отчет по результатам инженерно-геологических изысканий. Графические приложения	ООО «Гипростроймост-Геотех»
Том 2.10	8841-21-2-ДПТ-ИГЛИ2.10	Книга 10. Технический отчет по результатам инженерно-геологических изысканий. Графические приложения	ООО «Гипростроймост-Геотех»
Том 2.11	8841-21-2-ДПТ-ИГЛИ2.11	Книга 11. Технический отчет по результатам инженерно-геологических изысканий. Графические приложения	ООО «Гипростроймост-Геотех»
Том 2.12	8841-21-2-ДПТ-ИГЛИ2.12	Книга 12. Технический отчет по результатам инженерно-геологических изысканий. Графические приложения	ООО «Гипростроймост-Геотех»
Том 2.13	8841-21-2-ДПТ-ИГЛИ2.13	Книга 13. Технический отчет по результатам инженерно-геологических изысканий. Графические приложения	ООО «Гипростроймост-Геотех»
Том 2.14	8841-21-2-ДПТ-	Книга 14. Карстологические исследования.	ООО «ПКиБЗ»

Инв. № подл.	Подпись и дата	Взам. инв. №	

						8841-21-1.1-СП	Лист
Изм.	Кол.уч.	Лист	№доку.	Подпись	Дата		11

**Строительство скоростной автомобильной дороги Казань –
Екатеринбург на участке Дюряли – Ачит**

		сооружениям автомобильной дороги. Мост через р. Белая	Петербург»
Том 5.1.8	8841-21-1.1-ДПТ-ОТР5.1.8	Книга 8. Обоснование основных технических решений по искусственным сооружениям переустраиваемых автомобильных дорог	АО «Институт Гипростроймост – Санкт-Петербург»
Том 5.1.9	8841-21-1.1-ДПТ-ОТР5.1.9	Книга 9. Обоснование основных технических решений АСУДД и системы платности	КСМ
Том 5.1.10	8841-21-1.1-ДПТ-ОТР5.1.10	Книга 10. Обоснование основных технических решений и мест размещения объектов дорожного сервиса, МФЗ и иных зданий, и сооружений необходимых для содержания автомобильной дороги	АО «Петербургские дороги»
Том 5.1.11	8841-21-1.1-ДПТ-ОТР5.1.11	Книга 11. Мероприятия по переустройству коммуникаций	АО «Институт Гипростроймост – Санкт-Петербург»
Том 5.1.12	8841-21-1.1-ДПТ-ОТР5.1.12	Книга 12. Обоснование основных технических решений по транспортной безопасности	ГлобоТэк
Том 5.2	8841-21-1.1-ДПТ-ГОЧС5.2.13	Книга 13. Перечень мероприятий по гражданской обороне, мероприятий по предупреждению чрезвычайных ситуаций природного и техногенного характера	ГлобоТэк
Том 5.3	8841-21-1.1-ДПТ-ООС5.3.14	Книга 14. Мероприятия по охране окружающей среды	ООО «Транспроектинжиниринг»
Том 5.4	8841-21-1.1-ДПТ-АРХ5.4.15	Книга 15. Мероприятия по обеспечению сохранности выявленных объектов культурного наследия. Выполнение археологического и историко-культурного обследования.	ООО «Гипростроймост-Геотех»
Том 5.5.1	8841-21-1.1-ДПТ-ЭКИ5.5.16	Книга 16. Экономические изыскания по выбранному варианту размещения Объекта и основных технических решений. Характеристика социально-экономического развития зоны тяготения проектируемого Объекта.	ООО «А+С Транспроект» (SIMETRA)
Том 5.5.2	8841-21-1.1-ДПТ-ЭКИ5.5.17	Книга 17. Экономические изыскания по выбранному варианту размещения Объекта и основных технических решений. Анализ существующей транспортной сети.	ООО «А+С Транспроект» (SIMETRA)
Том 5.5.3	8841-21-1.1-ДПТ-ЭКИ5.5.18	Книга 18. Экономические изыскания по выбранному варианту размещения Объекта и основных технических решений. Прогноз интенсивности движения транспортных потоков.	ООО «А+С Транспроект» (SIMETRA)
Том 6	8841-21-1.1-ДПТ-РВИ6	Приложение 6. Определение предварительного размера возмещения в	АО «Институт Гипростроймост

Инв. № подл.	Подпись и дата	Взам. инв. №

Изм.	Кол.уч.	Лист	№ док.	Подпись	Дата	8841-21-1.1-СП	Лист 13
------	---------	------	--------	---------	------	----------------	------------

**Строительство скоростной автомобильной дороги Казань –
Екатеринбург на участке Дюртюли – Ачит**

		<i>связи с изъятием для государственных нужд земельных участков и (или) иных объектов недвижимого имущества, занятием земельных участков на время проведения строительно-монтажных работ (укрупненный расчет).</i>	– Санкт-Петербург»
Том 7	8841-21-1.1-ДПТ-ССР7	<i>Приложение 7. Сводный сметный расчет стоимости строительства Автомобильной дороги на основании укрупненных нормативов цены строительства или объектов аналогов.</i>	АО «Гипростроймост – Санкт-Петербург»
Том 8	8841-21-1.1-ДПТ-УРС8	<i>Приложение 8. Укрупненный расчет стоимости эксплуатации Автомобильной дороги и предлагаемой системы взимания платы на эксплуатационной стадии реализации проекта.</i>	АО «Петербургские дороги»
Том 9	8841-21-1.1-ДПТ-ДСТУ9	<i>Приложение 9. Документы согласований, технические требования и условия</i>	АО «Петербургские дороги»

Инв. № подл.	Подпись и дата	Взам. инв. №							8841-21-1.1-СП	Лист
			Изм.	Кол.уч.	Лист	№док.	Подпись	Дата		14

Выписка из Единого государственного реестра недвижимости об объекте недвижимости

Сведения о характеристиках объекта недвижимости

На основании запроса от 14.11.2021 г., поступившего на рассмотрение 15.11.2021 г., сообщаем, что согласно записям Единого государственного реестра недвижимости:

Земельный участок			
(вид объекта недвижимости)			
Лист № ____ Раздела 1	Всего листов раздела 1 : ____	Всего разделов: ____	Всего листов выписки: ____
15.11.2021 № 99/2021/430785050			
Кадастровый номер:		02:17:000000:181(единое землепользование)	

Номер кадастрового квартала:	02:17:000000
Дата присвоения кадастрового номера:	27.11.2007
Ранее присвоенный государственный учетный номер:	данные отсутствуют
Адрес:	установлено относительно ориентира, расположенного в границах участка. Почтовый адрес ориентира: Республика Башкортостан, р-н. Бураевский, с/с. Бадраковский
Площадь:	9485362 кв. м
Кадастровая стоимость, руб.:	25231062.92
Кадастровые номера расположенных в пределах земельного участка объектов недвижимости:	02:17:000000:872
Кадастровые номера объектов недвижимости, из которых образован объект недвижимости:	02:17:000000:51
Кадастровые номера образованных объектов недвижимости:	02:17:070803:29, 02:17:021102:10, 02:17:021102:11, 02:17:000000:956, 02:17:000000:1104, 02:17:030701:9, 02:17:021102:122, 02:17:000000:1535
Сведения о включении объекта недвижимости в состав предприятия как имущественного комплекса:	

Государственный регистратор		ФГИС ЕГРН
полное наименование должности	подпись	инициалы, фамилия

М.П.

Раздел 1

Выписка из Единого государственного реестра недвижимости об объекте недвижимости

Сведения о характеристиках объекта недвижимости

Земельный участок			
(вид объекта недвижимости)			
Лист № ____ Раздела 1	Всего листов раздела 1 : ____	Всего разделов: ____	Всего листов выписки: ____
15.11.2021 № 99/2021/430785050			
Кадастровый номер:		02:17:000000:181(единое землепользование)	

Категория земель:	Земли сельскохозяйственного назначения
Виды разрешенного использования:	Для возделывания сельскохозяйственных культур
Сведения о кадастровом инженер:	Тимерзянова Эльвина Дамировна №02-12-794
Сведения о лесах, водных объектах и об иных природных объектах, расположенных в пределах земельного участка:	данные отсутствуют
Сведения о том, что земельный участок полностью или частично расположен в границах зоны с особыми условиями использования территории или территории объекта культурного наследия	данные отсутствуют
Сведения о том, что земельный участок расположен в границах особой экономической зоны, территории опережающего социально-экономического развития, зоны территориального развития в Российской Федерации, игорной зоны:	данные отсутствуют
Сведения о том, что земельный участок расположен в границах особо охраняемой природной территории, охотничьих угодий, лесничеств, лесопарков:	данные отсутствуют
Сведения о результатах проведения государственного земельного надзора:	данные отсутствуют
Сведения о расположении земельного участка в границах территории, в отношении которой утвержден проект межевания территории:	данные отсутствуют

Государственный регистратор		ФГИС ЕГРН
полное наименование должности	подпись	инициалы, фамилия

М.П.

Сведения о характеристиках объекта недвижимости

Земельный участок			
(вид объекта недвижимости)			
Лист № ____ Раздела 1	Всего листов раздела 1 : ____	Всего разделов: ____	Всего листов выписки: ____
15.11.2021 № 99/2021/430785050			
Кадастровый номер:		02:17:000000:181(единое землепользование)	
Условный номер земельного участка:	данные отсутствуют		
Сведения о принятии акта и (или) заключении договора, предусматривающих предоставление в соответствии с земельным законодательством исполнительным органом государственной власти или органом местного самоуправления находящегося в государственной или муниципальной собственности земельного участка для строительства наемного дома социального использования или наемного дома коммерческого использования:	данные отсутствуют		
Сведения о том, что земельный участок или земельные участки образованы на основании решения об изъятии земельного участка и (или) расположенного на нем объекта недвижимости для государственных или муниципальных нужд:	данные отсутствуют		
Сведения о том, что земельный участок образован из земель или земельного участка, государственная собственность на которые не разграничена:	данные отсутствуют		
Сведения о наличии земельного спора о местоположении границ земельных участков:	данные отсутствуют		
Статус записи об объекте недвижимости:	Сведения об объекте недвижимости имеют статус "актуальные, ранее учтенные"		
Особые отметки:	<p>Граница земельного участка не установлена в соответствии с требованиями земельного законодательства. Посредством данного земельного участка обеспечен доступ к земельному участку (земельным участкам) с кадастровым номером (кадастровыми номерами) 02:17:000000:1104, 02:17:000000:1257, 02:17:000000:1364. Из объекта недвижимости образованы объекты недвижимости с кадастровыми номерами: 02:17:021102:11, сведения о которых носят временный характер. Сведения о видах разрешенного использования имеют статус «Актуальные незасвидетельствованные». Право (ограничение права, обременение объекта недвижимости) зарегистрировано на данный объект недвижимости с видами разрешенного использования отсутствует.</p> <p>Список кадастровых номеров (площадей) обособленных (условных) участков, входящих в единое землепользование: 02:17:030601:15 (529622кв.м) ,02:17:030701:5 (187966кв.м) ,02:17:030801:12 (374199кв.м) ,02:17:030801:11 (844238кв.м) ,02:17:070803:12 (144423кв.м) ,02:17:070803:13 (114229кв.м) ,02:17:070803:11 (567897кв.м) ,02:17:070803:14 (257753кв.м) ,02:17:020703:14 (955114кв.м) ,02:17:020703:15 (533226кв.м) ,02:17:020701:26 (6160кв.м) ,02:17:020701:22 (3997кв.м) ,02:17:020701:23 (1940кв.м) ,02:17:020701:25 (19915кв.м) ,02:17:020701:21 (41502кв.м) ,02:17:020701:24 (13790кв.м) ,02:17:020701:15 (136644кв.м) ,02:17:020701:9 (165069кв.м) ,02:17:020702:12 (2559077кв.м) ,02:17:020701:8 (162811кв.м) ,02:17:020702:11 (104238кв.м) ,02:17:020703:12 (275666кв.м) ,02:17:020802:13 (227947кв.м) ,02:17:020802:14 (255781кв.м) ,02:17:020901:8 (316164кв.м) ,02:17:020802:16 (204117кв.м) ,02:17:021001:37 (745261кв.м) ,02:17:021002:14 (1490288кв.м) ,02:17:021001:38 (58616кв.м) ,02:17:021001:39 (40254кв.м) ,02:17:021102:9 (1045746кв.м) ,02:17:021001:36 (190554кв.м) ,02:17:021102:7 (253576кв.м) .</p>		
Получатель выписки:	Рачкова Елена Сергеевна		
Государственный регистратор		ФГИС ЕГРН	
полное наименование должности	подпись	инициалы, фамилия	

М.П.

Земельный участок		
(вид объекта недвижимости)		
Лист № ____ Раздела 2	Всего листов раздела 2 : ____	Всего разделов: ____
Всего листов выписки: ____		
15.11.2021 № 99/2021/430785050		
Кадастровый номер:		02:17:000000:181(единое землепользование)
1. Правообладатель (правообладатели):	1.1.	Сафиуллин Рафаил Сулейманович
2. Вид, номер и дата государственной регистрации права:	2.1.	Долевая собственность, № 02-04-30/012/2009-077 от 04.09.2009, 1/199
3. Ограничение прав и обременение объекта недвижимости:	не зарегистрировано	
1. Правообладатель (правообладатели):	1.2.	Ясовиев Федарит Нурлыгаянович
2. Вид, номер и дата государственной регистрации права:	2.2.	Долевая собственность, № 02-04-30/012/2009-008 от 04.09.2009, 1/199
3. Ограничение прав и обременение объекта недвижимости:	не зарегистрировано	
1. Правообладатель (правообладатели):	1.3.	Гатауллин Фанис Касимович
2. Вид, номер и дата государственной регистрации права:	2.3.	Долевая собственность, № 02-04-30/012/2009-077 от 04.09.2009, 1/199
3. Ограничение прав и обременение объекта недвижимости:	не зарегистрировано	
1. Правообладатель (правообладатели):	1.4.	Хайруллина Флида Муллаяновна
2. Вид, номер и дата государственной регистрации права:	2.4.	Долевая собственность, № 02-04-30/012/2009-008 от 04.09.2009, 1/199
3. Ограничение прав и обременение объекта недвижимости:	не зарегистрировано	
Государственный регистратор		ФГИС ЕГРН
полное наименование должности	подпись	инициалы, фамилия

М.П.

Земельный участок		
(вид объекта недвижимости)		
Лист № ____ Раздела 2	Всего листов раздела 2 : ____	Всего разделов: ____
Всего листов выписки: ____		
15.11.2021 № 99/2021/430785050		
Кадастровый номер:		02:17:000000:181(единое землепользование)
1. Правообладатель (правообладатели):	1.5.	Гатауллина Загина Габдулловна
2. Вид, номер и дата государственной регистрации права:	2.5.	Долевая собственность, № 02-04-30/012/2009-077 от 04.09.2009, 1/199
3. Ограничение прав и обременение объекта недвижимости:	не зарегистрировано	
1. Правообладатель (правообладатели):	1.6.	Мустафина Шамсефатима Хайбрахмановна
2. Вид, номер и дата государственной регистрации права:	2.6.	Долевая собственность, № 02-04-30/012/2009-078 от 09.09.2009, 1/199
3. Ограничение прав и обременение объекта недвижимости:	не зарегистрировано	
1. Правообладатель (правообладатели):	1.7.	Галиева Зульфия Хаматнуровна
2. Вид, номер и дата государственной регистрации права:	2.7.	Долевая собственность, № 02-04-30/012/2009-146 от 14.09.2009, 1/199
3. Ограничение прав и обременение объекта недвижимости:	не зарегистрировано	
1. Правообладатель (правообладатели):	1.8.	Самигуллина Назия Галиевна
2. Вид, номер и дата государственной регистрации права:	2.8.	Долевая собственность, № 02-04-30/012/2009-146 от 14.09.2009, 1/199
3. Ограничение прав и обременение объекта недвижимости:	не зарегистрировано	
1. Правообладатель (правообладатели):	1.9.	Валиев Агзам Сабирьянович
2. Вид, номер и дата государственной регистрации права:	2.9.	Долевая собственность, № 02-04-30/012/2009-146 от 14.09.2009, 1/199
3. Ограничение прав и обременение объекта недвижимости:	не зарегистрировано	
Государственный регистратор		ФГИС ЕГРН
полное наименование должности	подпись	инициалы, фамилия

М.П.

Земельный участок			
(вид объекта недвижимости)			
Лист № ____ Раздела 2	Всего листов раздела 2 : ____	Всего разделов: ____	Всего листов выписки: ____
15.11.2021 № 99/2021/430785050			
Кадастровый номер:		02:17:000000:181(единое землепользование)	

1. Правообладатель (правообладатели):	1.10.	Хасанов Борис Марванович
2. Вид, номер и дата государственной регистрации права:	2.10.	Долевая собственность, № 02-04-30/012/2009-146 от 14.09.2009, 1/750
3. Ограничение прав и обременение объекта недвижимости:		не зарегистрировано
1. Правообладатель (правообладатели):	1.11.	Фахрутдинов Тагир Табзилович
2. Вид, номер и дата государственной регистрации права:	2.11.	Долевая собственность, № 02-04-30/012/2009-146 от 14.09.2009, 1/199
3. Ограничение прав и обременение объекта недвижимости:		не зарегистрировано
1. Правообладатель (правообладатели):	1.12.	Ханнанова Рависа Рауфовна
2. Вид, номер и дата государственной регистрации права:	2.12.	Долевая собственность, № 02-04-30/012/2009-146 от 14.09.2009, 1/199
3. Ограничение прав и обременение объекта недвижимости:		не зарегистрировано
1. Правообладатель (правообладатели):	1.13.	Галяутдинов Адгам Сабирьянович
2. Вид, номер и дата государственной регистрации права:	2.13.	Долевая собственность, № 02-04-30/012/2009-192 от 16.09.2009, 1/199
3. Ограничение прав и обременение объекта недвижимости:		не зарегистрировано
1. Правообладатель (правообладатели):	1.14.	Шакирова Ямиля Валинуровна
2. Вид, номер и дата государственной регистрации права:	2.14.	Долевая собственность, № 02-04-30/012/2009-181 от 16.09.2009, 1/199
3. Ограничение прав и обременение объекта недвижимости:		не зарегистрировано

Государственный регистратор		ФГИС ЕГРН
полное наименование должности	подпись	инициалы, фамилия

М.П.

Земельный участок			
(вид объекта недвижимости)			
Лист № ____ Раздела 2	Всего листов раздела 2 : ____	Всего разделов: ____	Всего листов выписки: ____
15.11.2021 № 99/2021/430785050			
Кадастровый номер:		02:17:000000:181(единое землепользование)	

1. Правообладатель (правообладатели):	1.15.	Хамитова Зимфира Кадировна
2. Вид, номер и дата государственной регистрации права:	2.15.	Долевая собственность, № 02-04-30/012/2009-181 от 16.09.2009, 1/199
3. Ограничение прав и обременение объекта недвижимости:		не зарегистрировано
1. Правообладатель (правообладатели):	1.16.	Хаматова Малика Хайрулловна
2. Вид, номер и дата государственной регистрации права:	2.16.	Долевая собственность, № 02-04-30/012/2009-181 от 16.09.2009, 1/750
3. Ограничение прав и обременение объекта недвижимости:		не зарегистрировано
1. Правообладатель (правообладатели):	1.17.	Ягудин Арсен Хамитович
2. Вид, номер и дата государственной регистрации права:	2.17.	Долевая собственность, № 02-04-30/012/2009-239 от 24.09.2009, 1/199
3. Ограничение прав и обременение объекта недвижимости:		не зарегистрировано
1. Правообладатель (правообладатели):	1.18.	Худайдатова Гульнайса Гатаулловна
2. Вид, номер и дата государственной регистрации права:	2.18.	Долевая собственность, № 02-04-30/012/2009-239 от 24.09.2009, 1/199
3. Ограничение прав и обременение объекта недвижимости:		не зарегистрировано
1. Правообладатель (правообладатели):	1.19.	Ахматгалиева Ания Хамитовна
2. Вид, номер и дата государственной регистрации права:	2.19.	Долевая собственность, № 02-04-30/012/2009-239 от 24.09.2009, 1/199
3. Ограничение прав и обременение объекта недвижимости:		не зарегистрировано

Государственный регистратор		ФГИС ЕГРН
полное наименование должности	подпись	инициалы, фамилия

М.П.

Земельный участок			
(вид объекта недвижимости)			
Лист № ____ Раздела 2	Всего листов раздела 2 : ____	Всего разделов: ____	Всего листов выписки: ____
15.11.2021 № 99/2021/430785050			
Кадастровый номер:		02:17:000000:181(единое землепользование)	

1. Правообладатель (правообладатели):	1.20.	Ягудина Гульсина Нурихановна
2. Вид, номер и дата государственной регистрации права:	2.20.	Долевая собственность, № 02-04-30/012/2009-239 от 24.09.2009, 1/199
3. Ограничение прав и обременение объекта недвижимости:		не зарегистрировано
1. Правообладатель (правообладатели):	1.21.	Курбанов Рауф Миннегалиевич
2. Вид, номер и дата государственной регистрации права:	2.21.	Долевая собственность, № 02-04-30/012/2009-296 от 28.09.2009, 1/199
3. Ограничение прав и обременение объекта недвижимости:		не зарегистрировано
1. Правообладатель (правообладатели):	1.22.	Масквичов Александр Егорович
2. Вид, номер и дата государственной регистрации права:	2.22.	Долевая собственность, № 02-04-30/012/2009-296 от 28.09.2009, 1/199
3. Ограничение прав и обременение объекта недвижимости:		не зарегистрировано
1. Правообладатель (правообладатели):	1.23.	Масквичева Марва Хайбрахмановна
2. Вид, номер и дата государственной регистрации права:	2.23.	Долевая собственность, № 02-04-30/012/2009-296 от 28.09.2009, 1/199
3. Ограничение прав и обременение объекта недвижимости:		не зарегистрировано
1. Правообладатель (правообладатели):	1.24.	Хасбатуллина Наиля Ахматзиевна
2. Вид, номер и дата государственной регистрации права:	2.24.	Долевая собственность, № 02-04-30/012/2009-300 от 29.09.2009, 1/199
3. Ограничение прав и обременение объекта недвижимости:		не зарегистрировано

Государственный регистратор		ФГИС ЕГРН
полное наименование должности	подпись	инициалы, фамилия

М.П.

Земельный участок			
(вид объекта недвижимости)			
Лист № ____ Раздела 2	Всего листов раздела 2 : ____	Всего разделов: ____	Всего листов выписки: ____
15.11.2021 № 99/2021/430785050			
Кадастровый номер:		02:17:000000:181(единое землепользование)	

1. Правообладатель (правообладатели):	1.25.	Яляев Фаузи Хаматдинович
2. Вид, номер и дата государственной регистрации права:	2.25.	Долевая собственность, № 02-04-30/012/2009-300 от 29.09.2009, 1/199
3. Ограничение прав и обременение объекта недвижимости:		не зарегистрировано
1. Правообладатель (правообладатели):	1.26.	Ахметова Асия Зариповна
2. Вид, номер и дата государственной регистрации права:	2.26.	Долевая собственность, № 02-04-30/012/2009-300 от 29.09.2009, 1/199
3. Ограничение прав и обременение объекта недвижимости:		не зарегистрировано
1. Правообладатель (правообладатели):	1.27.	Нигаматуллин Мухаматкавий Бархамутдинович
2. Вид, номер и дата государственной регистрации права:	2.27.	Долевая собственность, № 02-04-30/012/2009-300 от 29.09.2009, 1/199
3. Ограничение прав и обременение объекта недвижимости:		не зарегистрировано
1. Правообладатель (правообладатели):	1.28.	Ахметов Гайниахмат Галиахметович
2. Вид, номер и дата государственной регистрации права:	2.28.	Долевая собственность, № 02-04-30/012/2009-300 от 29.09.2009, 1/199
3. Ограничение прав и обременение объекта недвижимости:		не зарегистрировано
1. Правообладатель (правообладатели):	1.29.	Сагдиева Нурзиган Магруфовна
2. Вид, номер и дата государственной регистрации права:	2.29.	Долевая собственность, № 02-04-30/012/2009-300 от 29.09.2009, 1/199
3. Ограничение прав и обременение объекта недвижимости:		не зарегистрировано

Государственный регистратор		ФГИС ЕГРН
полное наименование должности	подпись	инициалы, фамилия

М.П.

Земельный участок			
(вид объекта недвижимости)			
Лист № ____ Раздела 2	Всего листов раздела 2 : ____	Всего разделов: ____	Всего листов выписки: ____
15.11.2021 № 99/2021/430785050			
Кадастровый номер:		02:17:000000:181(единое землепользование)	

1. Правообладатель (правообладатели):	1.30.	Васимов Камиль Басариевич
2. Вид, номер и дата государственной регистрации права:	2.30.	Долевая собственность, № 02-04-30/012/2009-300 от 29.09.2009, 1/199
3. Ограничение прав и обременение объекта недвижимости:		не зарегистрировано
1. Правообладатель (правообладатели):	1.31.	Сибатуллина Зиганя Хабибулловна
2. Вид, номер и дата государственной регистрации права:	2.31.	Долевая собственность, № 02-04-30/012/2009-303 от 30.09.2009, 1/199
3. Ограничение прав и обременение объекта недвижимости:		не зарегистрировано
1. Правообладатель (правообладатели):	1.32.	Ахунова Таслима Мавлявиевна
2. Вид, номер и дата государственной регистрации права:	2.32.	Долевая собственность, № 02-04-30/012/2009-303 от 30.09.2009, 1/199
3. Ограничение прав и обременение объекта недвижимости:		не зарегистрировано
1. Правообладатель (правообладатели):	1.33.	Ахметшина Нафия Гизтдиновна
2. Вид, номер и дата государственной регистрации права:	2.33.	Долевая собственность, № 02-04-30/012/2009-367 от 09.10.2009, 1/199
3. Ограничение прав и обременение объекта недвижимости:		не зарегистрировано
1. Правообладатель (правообладатели):	1.34.	Ситдиков Бинсиф Нигаматянович
2. Вид, номер и дата государственной регистрации права:	2.34.	Долевая собственность, № 02-04-30/012/2009-367 от 09.10.2009, 1/199
3. Ограничение прав и обременение объекта недвижимости:		не зарегистрировано

Государственный регистратор		ФГИС ЕГРН
полное наименование должности	подпись	инициалы, фамилия

М.П.

Земельный участок			
(вид объекта недвижимости)			
Лист № ____ Раздела 2	Всего листов раздела 2 : ____	Всего разделов: ____	Всего листов выписки: ____
15.11.2021 № 99/2021/430785050			
Кадастровый номер:		02:17:000000:181(единое землепользование)	

1. Правообладатель (правообладатели):	1.35.	Ибрагимова Флорида Раисовна
2. Вид, номер и дата государственной регистрации права:	2.35.	Долевая собственность, № 02-04-30/012/2009-367 от 09.10.2009, 1/199
3. Ограничение прав и обременение объекта недвижимости:		не зарегистрировано
1. Правообладатель (правообладатели):	1.36.	Сагдиев Марис Барисович
2. Вид, номер и дата государственной регистрации права:	2.36.	Долевая собственность, № 02-04-30/012/2009-367 от 09.10.2009, 1/199
3. Ограничение прав и обременение объекта недвижимости:		не зарегистрировано
1. Правообладатель (правообладатели):	1.37.	Галиева Таслима Газизьяновна
2. Вид, номер и дата государственной регистрации права:	2.37.	Долевая собственность, № 02-04-30/012/2009-367 от 09.10.2009, 1/199
3. Ограничение прав и обременение объекта недвижимости:		не зарегистрировано
1. Правообладатель (правообладатели):	1.38.	Ахметшин Альфис Маснаевич
2. Вид, номер и дата государственной регистрации права:	2.38.	Долевая собственность, № 02-04-30/012/2009-367 от 09.10.2009, 1/199
3. Ограничение прав и обременение объекта недвижимости:		не зарегистрировано
1. Правообладатель (правообладатели):	1.39.	Шарафутдинова Сауия Сабиловна
2. Вид, номер и дата государственной регистрации права:	2.39.	Долевая собственность, № 02-04-30/012/2009-425 от 14.10.2009, 1/199
3. Ограничение прав и обременение объекта недвижимости:		не зарегистрировано

Государственный регистратор		ФГИС ЕГРН
полное наименование должности	подпись	инициалы, фамилия

М.П.

Земельный участок			
(вид объекта недвижимости)			
Лист № ____ Раздела 2	Всего листов раздела 2 : ____	Всего разделов: ____	Всего листов выписки: ____
15.11.2021 № 99/2021/430785050			
Кадастровый номер:		02:17:000000:181(единое землепользование)	

1. Правообладатель (правообладатели):	1.40.	Мугаллимова Гульнара Рифовна
2. Вид, номер и дата государственной регистрации права:	2.40.	Долевая собственность, № 02-04-30/012/2009-425 от 14.10.2009, 1/199
3. Ограничение прав и обременение объекта недвижимости:		не зарегистрировано
1. Правообладатель (правообладатели):	1.41.	Гилязов Роберт Агзамович
2. Вид, номер и дата государственной регистрации права:	2.41.	Долевая собственность, № 02-04-30/012/2009-425 от 14.10.2009, 1/199
3. Ограничение прав и обременение объекта недвижимости:		не зарегистрировано
1. Правообладатель (правообладатели):	1.42.	Хазиева Фларуся Муллахановна
2. Вид, номер и дата государственной регистрации права:	2.42.	Долевая собственность, № 02-04-30/012/2009-425 от 14.10.2009, 1/199
3. Ограничение прав и обременение объекта недвижимости:		не зарегистрировано
1. Правообладатель (правообладатели):	1.43.	Нуриахметова Назия Тимряновна
2. Вид, номер и дата государственной регистрации права:	2.43.	Долевая собственность, № 02-04-30/012/2009-425 от 14.10.2009, 1/199
3. Ограничение прав и обременение объекта недвижимости:		не зарегистрировано
1. Правообладатель (правообладатели):	1.44.	Давлетбаев Арслан Гайнурович
2. Вид, номер и дата государственной регистрации права:	2.44.	Долевая собственность, № 02-04-30/012/2009-425 от 14.10.2009, 1/199
3. Ограничение прав и обременение объекта недвижимости:		не зарегистрировано

Государственный регистратор		ФГИС ЕГРН
полное наименование должности	подпись	инициалы, фамилия

М.П.

Земельный участок			
(вид объекта недвижимости)			
Лист № ____ Раздела 2	Всего листов раздела 2 : ____	Всего разделов: ____	Всего листов выписки: ____
15.11.2021 № 99/2021/430785050			
Кадастровый номер:		02:17:000000:181(единое землепользование)	

1. Правообладатель (правообладатели):	1.45.	Фазылов Фидаи Хайбрахманович
2. Вид, номер и дата государственной регистрации права:	2.45.	Долевая собственность, № 02-04-30/012/2009-470 от 21.10.2009, 1/199
3. Ограничение прав и обременение объекта недвижимости:		не зарегистрировано
1. Правообладатель (правообладатели):	1.46.	Низамова Назира Сабирьяновна
2. Вид, номер и дата государственной регистрации права:	2.46.	Долевая собственность, № 02-04-30/012/2009-470 от 21.10.2009, 1/199
3. Ограничение прав и обременение объекта недвижимости:		не зарегистрировано
1. Правообладатель (правообладатели):	1.47.	Шарафутдинов Мавляви Мухаматгараевич
2. Вид, номер и дата государственной регистрации права:	2.47.	Долевая собственность, № 02-04-30/015/2009-070 от 13.11.2009, 1/199
3. Ограничение прав и обременение объекта недвижимости:		не зарегистрировано
1. Правообладатель (правообладатели):	1.48.	Мугаллимов Илнур Магнаевич
2. Вид, номер и дата государственной регистрации права:	2.48.	Долевая собственность, № 02-04-30/015/2009-070 от 13.11.2009, 1/199
3. Ограничение прав и обременение объекта недвижимости:		не зарегистрировано
1. Правообладатель (правообладатели):	1.49.	Арсланова Расима Ягафаровна
2. Вид, номер и дата государственной регистрации права:	2.49.	Долевая собственность, № 02-04-30/015/2009-070 от 13.11.2009, 1/199
3. Ограничение прав и обременение объекта недвижимости:		не зарегистрировано

Государственный регистратор		ФГИС ЕГРН
полное наименование должности	подпись	инициалы, фамилия

М.П.

Земельный участок			
(вид объекта недвижимости)			
Лист № ____ Раздела 2	Всего листов раздела 2: ____	Всего разделов: ____	Всего листов выписки: ____
15.11.2021 № 99/2021/430785050			
Кадастровый номер:		02:17:000000:181(единое землепользование)	
1. Правообладатель (правообладатели):	1.50.	Исхакова Снежана Ивановна	
2. Вид, номер и дата государственной регистрации права:	2.50.	Долевая собственность, № 02-04-30/015/2009-386 от 09.12.2009, 1/199	
3. Ограничение прав и обременение объекта недвижимости:	не зарегистрировано		
1. Правообладатель (правообладатели):	1.51.	Зарипова Равия Фамиевна	
2. Вид, номер и дата государственной регистрации права:	2.51.	Долевая собственность, № 02-04-30/015/2009-386 от 09.12.2009, 1/199	
3. Ограничение прав и обременение объекта недвижимости:	не зарегистрировано		
1. Правообладатель (правообладатели):	1.52.	Исхакова Тансылу Рашитовна	
2. Вид, номер и дата государственной регистрации права:	2.52.	Долевая собственность, № 02-04-30/015/2009-386 от 09.12.2009, 1/199	
3. Ограничение прав и обременение объекта недвижимости:	не зарегистрировано		
1. Правообладатель (правообладатели):	1.53.	Мугаллимова Ануза Загитовна	
2. Вид, номер и дата государственной регистрации права:	2.53.	Долевая собственность, № 02-04-30/015/2009-386 от 09.12.2009, 1/199	
3. Ограничение прав и обременение объекта недвижимости:	не зарегистрировано		
Государственный регистратор		ФГИС ЕГРН	
полное наименование должности		подпись	
		инициалы, фамилия	

М.П.

Земельный участок				
(вид объекта недвижимости)				
Лист № ____ Раздела 2	Всего листов раздела 2: ____	Всего разделов: ____	Всего листов выписки: ____	
15.11.2021 № 99/2021/430785050				
Кадастровый номер:		02:17:000000:181(единое землепользование)		
1. Правообладатель (правообладатели):	1.54.	Гайсин Артур Адисович		
2. Вид, номер и дата государственной регистрации права:	2.54.	Долевая собственность, № 02-04-30/015/2009-383 от 09.12.2009, 1/199		
3. Ограничение прав и обременение объекта недвижимости:				
3.54.1.	вид:	Иные ограничения (обременения) прав		
	дата государственной регистрации:	29.03.2021		
	номер государственной регистрации:	02:17:000000:181-02/371/2021-37		
	срок, на который установлено ограничение прав и обременение объекта недвижимости:			
	лицо, в пользу которого установлено ограничение прав и обременение объекта недвижимости:	не определено		
	основание государственной регистрации:	'Постановление о запрете на совершение действий по регистрации (pdf)' №59227259/0239, по 20049/20/02039-ИП от 24.03.2021, Бураевское районное отделение судебных приставов		
	3.54.2.	вид:	Иные ограничения (обременения) прав	
		дата государственной регистрации:	19.10.2020	
		номер государственной регистрации:	02:17:000000:181-02/114/2020-24	
		срок, на который установлено ограничение прав и обременение объекта недвижимости:		
лицо, в пользу которого установлено ограничение прав и обременение объекта недвижимости:		не определено		
основание государственной регистрации:		'Постановление о запрете на совершение действий по регистрации (pdf)' №57788475/0239, по 20049/20/02039-ИП от 14.10.2020, Бураевское районное отделение судебных приставов		
Государственный регистратор		ФГИС ЕГРН		
полное наименование должности		подпись		
		инициалы, фамилия		

М.П.

Земельный участок			
(вид объекта недвижимости)			
Лист № ____ Раздела 2	Всего листов раздела 2: ____	Всего разделов: ____	Всего листов выписки: ____
15.11.2021 № 99/2021/430785050			
Кадастровый номер:		02:17:000000:181(единое землепользование)	
3.54.3. вид:	Иные ограничения (обременения) прав		

	дата государственной регистрации:	02.02.2021
	номер государственной регистрации:	02:17:000000:181-02/136/2021-29
	срок, на который установлено ограничение прав и обременение объекта недвижимости:	
	лицо, в пользу которого установлено ограничение прав и обременение объекта недвижимости:	не определено
	основание государственной регистрации:	'Постановление о запрете на совершение действий по регистрации (pdf)' №58755586/0239 по 30448/20/02039-ИП от 29.01.2021, Бураевское районное отделение судебных приставов
3.54.4.	вид:	Иные ограничения (обременения) прав
	дата государственной регистрации:	16.07.2021
	номер государственной регистрации:	02:17:000000:181-02/370/2021-47
	срок, на который установлено ограничение прав и обременение объекта недвижимости:	
	лицо, в пользу которого установлено ограничение прав и обременение объекта недвижимости:	не определено
	основание государственной регистрации:	'Постановление о запрете на совершение действий по регистрации' №60275258/0239, по №30448/20/02039-ИП от 13.07.2021, Бураевское районное отделение судебных приставов

Государственный регистратор		ФГИС ЕГРН
полное наименование должности	подпись	инициалы, фамилия

М.П.

Земельный участок			
(вид объекта недвижимости)			
Лист № ___ Раздела <u>2</u>	Всего листов раздела <u>2</u> : ___	Всего разделов: ___	Всего листов выписки: ___
15.11.2021 № 99/2021/430785050			
Кадастровый номер:		02:17:000000:181(единое землепользование)	

1. Правообладатель (правообладатели):	1.55.	Ахметьянов Газнави Гарифиянович
2. Вид, номер и дата государственной регистрации права:	2.55.	Долевая собственность, № 02-04-30/018/2009-042 от 24.12.2009, 1/199
3. Ограничение прав и обременение объекта недвижимости:		не зарегистрировано
1. Правообладатель (правообладатели):	1.56.	Басиров Рим Ильясович
2. Вид, номер и дата государственной регистрации права:	2.56.	Долевая собственность, № 02-04-30/018/2009-204 от 25.12.2009, 1/199
3. Ограничение прав и обременение объекта недвижимости:		не зарегистрировано
1. Правообладатель (правообладатели):	1.57.	Сахаутдинов Марс Бадртдинович
2. Вид, номер и дата государственной регистрации права:	2.57.	Долевая собственность, № 02-04-30/018/2009-204 от 25.12.2009, 1/199
3. Ограничение прав и обременение объекта недвижимости:		не зарегистрировано
1. Правообладатель (правообладатели):	1.58.	Мугаллимова Кашифа Гилмановна
2. Вид, номер и дата государственной регистрации права:	2.58.	Долевая собственность, № 02-04-30/018/2009-408 от 28.12.2009, 1/199
3. Ограничение прав и обременение объекта недвижимости:		не зарегистрировано
1. Правообладатель (правообладатели):	1.59.	Тимерянова Магафия Рахимьяновна
2. Вид, номер и дата государственной регистрации права:	2.59.	Долевая собственность, № 02-04-30/018/2009-408 от 28.12.2009, 1/199
3. Ограничение прав и обременение объекта недвижимости:		не зарегистрировано

Государственный регистратор		ФГИС ЕГРН
полное наименование должности	подпись	инициалы, фамилия

М.П.

Земельный участок			
(вид объекта недвижимости)			
Лист № ____ Раздела 2	Всего листов раздела 2 : ____	Всего разделов: ____	Всего листов выписки: ____
15.11.2021 № 99/2021/430785050			
Кадастровый номер:		02:17:000000:181(единое землепользование)	

1. Правообладатель (правообладатели):	1.60.	Гараев Габдылфаз Галинурович
2. Вид, номер и дата государственной регистрации права:	2.60.	Долевая собственность, № 02-04-30/018/2009-408 от 28.12.2009, 1/199
3. Ограничение прав и обременение объекта недвижимости:		не зарегистрировано
1. Правообладатель (правообладатели):	1.61.	Мухаметшина Разиля Хайдаровна
2. Вид, номер и дата государственной регистрации права:	2.61.	Долевая собственность, № 02-04-30/018/2009-397 от 28.12.2009, 1/199
3. Ограничение прав и обременение объекта недвижимости:		не зарегистрировано
1. Правообладатель (правообладатели):	1.62.	Нуртдинов Тагир Мугаллимович
2. Вид, номер и дата государственной регистрации права:	2.62.	Долевая собственность, № 02-04-30/018/2009-397 от 28.12.2009, 1/199
3. Ограничение прав и обременение объекта недвижимости:		не зарегистрировано
1. Правообладатель (правообладатели):	1.63.	Мухаметхановна Танзиля Агзамовна
2. Вид, номер и дата государственной регистрации права:	2.63.	Долевая собственность, № 02-04-30/002/2010-043 от 26.03.2010, 1/199
3. Ограничение прав и обременение объекта недвижимости:		не зарегистрировано
1. Правообладатель (правообладатели):	1.64.	Хасанов Анвардин Марванович
2. Вид, номер и дата государственной регистрации права:	2.64.	Долевая собственность, № 02-04-30/002/2010-043 от 26.03.2010, 1/199
3. Ограничение прав и обременение объекта недвижимости:		не зарегистрировано

Государственный регистратор		ФГИС ЕГРН
полное наименование должности	подпись	инициалы, фамилия

М.П.

Земельный участок			
(вид объекта недвижимости)			
Лист № ____ Раздела 2	Всего листов раздела 2 : ____	Всего разделов: ____	Всего листов выписки: ____
15.11.2021 № 99/2021/430785050			
Кадастровый номер:		02:17:000000:181(единое землепользование)	

1. Правообладатель (правообладатели):	1.65.	Назмутдинов Ралиф Хузиевич
2. Вид, номер и дата государственной регистрации права:	2.65.	Долевая собственность, № 02-04-30/002/2010-043 от 26.03.2010, 1/199
3. Ограничение прав и обременение объекта недвижимости:		не зарегистрировано
1. Правообладатель (правообладатели):	1.66.	Гареева Сагида Гарифьяновна
2. Вид, номер и дата государственной регистрации права:	2.66.	Долевая собственность, № 02-04-30/005/2010-599 от 01.12.2010, 1/199
3. Ограничение прав и обременение объекта недвижимости:		не зарегистрировано
1. Правообладатель (правообладатели):	1.67.	Асылгариева Фания Батргариевна
2. Вид, номер и дата государственной регистрации права:	2.67.	Долевая собственность, № 02-04-30/005/2010-599 от 01.12.2010, 1/199
3. Ограничение прав и обременение объекта недвижимости:		не зарегистрировано
1. Правообладатель (правообладатели):	1.68.	Хузиахметов Гайниахмат Хузиахметович
2. Вид, номер и дата государственной регистрации права:	2.68.	Долевая собственность, № 02-04-30/005/2010-599 от 01.12.2010, 1/199
3. Ограничение прав и обременение объекта недвижимости:		не зарегистрировано
1. Правообладатель (правообладатели):	1.69.	Гараева Кашифа Нурмухаматовна
2. Вид, номер и дата государственной регистрации права:	2.69.	Долевая собственность, № 02-04-30/005/2010-599 от 01.12.2010, 1/199
3. Ограничение прав и обременение объекта недвижимости:		не зарегистрировано

Государственный регистратор		ФГИС ЕГРН
полное наименование должности	подпись	инициалы, фамилия

М.П.

Земельный участок			
(вид объекта недвижимости)			
Лист № ____ Раздела 2	Всего листов раздела 2 : ____	Всего разделов: ____	Всего листов выписки: ____
15.11.2021 № 99/2021/430785050			
Кадастровый номер:		02:17:000000:181(единое землепользование)	

1. Правообладатель (правообладатели):	1.70.	Ахмитова Катифа Галиахмитовна
2. Вид, номер и дата государственной регистрации права:	2.70.	Долевая собственность, № 02-04-30/005/2010-599 от 01.12.2010, 1/199
3. Ограничение прав и обременение объекта недвижимости:	не зарегистрировано	
1. Правообладатель (правообладатели):	1.71.	Хамадуллина Шамсикамал Галиахметовна
2. Вид, номер и дата государственной регистрации права:	2.71.	Долевая собственность, № 02-04-30/005/2010-599 от 01.12.2010, 1/199
3. Ограничение прав и обременение объекта недвижимости:	не зарегистрировано	
1. Правообладатель (правообладатели):	1.72.	Насибуллина Разина Фамиевна
2. Вид, номер и дата государственной регистрации права:	2.72.	Долевая собственность, № 02-04-30/005/2010-599 от 01.12.2010, 1/199
3. Ограничение прав и обременение объекта недвижимости:	не зарегистрировано	
1. Правообладатель (правообладатели):	1.73.	Гараев Фавазит Ралифович
2. Вид, номер и дата государственной регистрации права:	2.73.	Долевая собственность, № 02-04-30/006/2010-184 от 20.12.2010, 1/199
3. Ограничение прав и обременение объекта недвижимости:	не зарегистрировано	
1. Правообладатель (правообладатели):	1.74.	Мухаметьянова Равия Ахуновна
2. Вид, номер и дата государственной регистрации права:	2.74.	Долевая собственность, № 02-04-30/006/2010-184 от 20.12.2010, 1/199
3. Ограничение прав и обременение объекта недвижимости:	не зарегистрировано	

Государственный регистратор		ФГИС ЕГРН
полное наименование должности	подпись	инициалы, фамилия

М.П.

Земельный участок			
(вид объекта недвижимости)			
Лист № ____ Раздела 2	Всего листов раздела 2 : ____	Всего разделов: ____	Всего листов выписки: ____
15.11.2021 № 99/2021/430785050			
Кадастровый номер:		02:17:000000:181(единое землепользование)	

1. Правообладатель (правообладатели):	1.75.	Газетдинова Мунира Абелкарамовна
2. Вид, номер и дата государственной регистрации права:	2.75.	Долевая собственность, № 02-04-30/006/2010-184 от 20.12.2010, 1/199
3. Ограничение прав и обременение объекта недвижимости:	не зарегистрировано	
1. Правообладатель (правообладатели):	1.76.	Гайнетдинов Адгам Хаматович
2. Вид, номер и дата государственной регистрации права:	2.76.	Долевая собственность, № 02-04-30/006/2010-184 от 20.12.2010, 1/199
3. Ограничение прав и обременение объекта недвижимости:	не зарегистрировано	
1. Правообладатель (правообладатели):	1.77.	Назмутдинов Альфис Фарисович
2. Вид, номер и дата государственной регистрации права:	2.77.	Долевая собственность, № 02-04-30/006/2010-184 от 20.12.2010, 1/199
3. Ограничение прав и обременение объекта недвижимости:	не зарегистрировано	
1. Правообладатель (правообладатели):	1.78.	Садикова Ракия Миндияровна
2. Вид, номер и дата государственной регистрации права:	2.78.	Долевая собственность, № 02-04-30/006/2010-181 от 21.12.2010, 1/199
3. Ограничение прав и обременение объекта недвижимости:	не зарегистрировано	
1. Правообладатель (правообладатели):	1.79.	Башарова Загида Сахавовна
2. Вид, номер и дата государственной регистрации права:	2.79.	Долевая собственность, № 02-04-30/006/2010-181 от 21.12.2010, 1/199
3. Ограничение прав и обременение объекта недвижимости:	не зарегистрировано	

Государственный регистратор		ФГИС ЕГРН
полное наименование должности	подпись	инициалы, фамилия

М.П.

Земельный участок			
(вид объекта недвижимости)			
Лист № ____ Раздела 2	Всего листов раздела 2 : ____	Всего разделов: ____	Всего листов выписки: ____
15.11.2021 № 99/2021/430785050			
Кадастровый номер:		02:17:000000:181(единое землепользование)	

1. Правообладатель (правообладатели):	1.80.	Маликова Алифа Курбангалиевна
2. Вид, номер и дата государственной регистрации права:	2.80.	Долевая собственность, № 02-04-30/006/2010-181 от 21.12.2010, 1/199
3. Ограничение прав и обременение объекта недвижимости:	не зарегистрировано	
1. Правообладатель (правообладатели):	1.81.	Ардаширова Валема Абубакировна
2. Вид, номер и дата государственной регистрации права:	2.81.	Долевая собственность, № 02-04-30/006/2010-250 от 22.12.2010, 1/199
3. Ограничение прав и обременение объекта недвижимости:	не зарегистрировано	
1. Правообладатель (правообладатели):	1.82.	Фазетдинова Дилфия Дамировна
2. Вид, номер и дата государственной регистрации права:	2.82.	Долевая собственность, № 02-04-30/006/2010-250 от 22.12.2010, 1/199
3. Ограничение прав и обременение объекта недвижимости:	не зарегистрировано	
1. Правообладатель (правообладатели):	1.83.	Зарипова Савия Басариевна
2. Вид, номер и дата государственной регистрации права:	2.83.	Долевая собственность, № 02-04-30/006/2010-250 от 22.12.2010, 1/198
3. Ограничение прав и обременение объекта недвижимости:	не зарегистрировано	
1. Правообладатель (правообладатели):	1.84.	Хамадиев Фанис Зекриевич
2. Вид, номер и дата государственной регистрации права:	2.84.	Долевая собственность, № 02-04-30/006/2010-250 от 22.12.2010, 1/199
3. Ограничение прав и обременение объекта недвижимости:	не зарегистрировано	

Государственный регистратор		ФГИС ЕГРН
полное наименование должности	подпись	инициалы, фамилия

М.П.

Земельный участок			
(вид объекта недвижимости)			
Лист № ____ Раздела 2	Всего листов раздела 2 : ____	Всего разделов: ____	Всего листов выписки: ____
15.11.2021 № 99/2021/430785050			
Кадастровый номер:		02:17:000000:181(единое землепользование)	

1. Правообладатель (правообладатели):	1.85.	Гатауллин Масхут Хатмуллович
2. Вид, номер и дата государственной регистрации права:	2.85.	Долевая собственность, № 02-04-30/001/2011-282 от 05.03.2011, 1/198
3. Ограничение прав и обременение объекта недвижимости:	не зарегистрировано	
1. Правообладатель (правообладатели):	1.86.	Садиков Рифкат Суфиярович
2. Вид, номер и дата государственной регистрации права:	2.86.	Долевая собственность, № 02-04-30/001/2011-282 от 05.03.2011, 1/198
3. Ограничение прав и обременение объекта недвижимости:	не зарегистрировано	
1. Правообладатель (правообладатели):	1.87.	Янгиров Мадис Рахимьянович
2. Вид, номер и дата государственной регистрации права:	2.87.	Долевая собственность, № 02-04-30/001/2011-282 от 05.03.2011, 1/198
3. Ограничение прав и обременение объекта недвижимости:	не зарегистрировано	

Государственный регистратор		ФГИС ЕГРН
полное наименование должности	подпись	инициалы, фамилия

М.П.

Земельный участок			
(вид объекта недвижимости)			
Лист № ____ Раздела 2	Всего листов раздела 2 : ____	Всего разделов: ____	Всего листов выписки: ____
15.11.2021 № 99/2021/430785050			
Кадастровый номер:		02:17:000000:181(единое землепользование)	

1.	Правообладатель (правообладатели):	1.88.	Фазетдинов Альберт Фидависович
2.	Вид, номер и дата государственной регистрации права:	2.88.	Долевая собственность, № 02-04-30/001/2011-449 от 18.03.2011, 1/198
3.	Ограничение прав и обременение объекта недвижимости:		
	вид:	Запрещение регистрации	
	дата государственной регистрации:	15.01.2016	
	номер государственной регистрации:	02-04/130-04/330/001/2016-86/1	
	срок, на который установлено ограничение прав и обременение объекта недвижимости:		
	лицо, в пользу которого установлено ограничение прав и обременение объекта недвижимости:		
	основание государственной регистрации:	'Постановление судебного пристава-исполнителя о запрете на совершение действий по регистрации' №17705724/0239 от 12.10.2015	
1.	Правообладатель (правообладатели):	1.89.	Талипова Суфия Салиховна
2.	Вид, номер и дата государственной регистрации права:	2.89.	Долевая собственность, № 02-04-30/003/2011-040 от 06.06.2011, 1/198
3.	Ограничение прав и обременение объекта недвижимости:	не зарегистрировано	

Государственный регистратор		ФГИС ЕГРН
полное наименование должности	подпись	инициалы, фамилия

М.П.

Земельный участок			
(вид объекта недвижимости)			
Лист № ____ Раздела 2	Всего листов раздела 2 : ____	Всего разделов: ____	Всего листов выписки: ____
15.11.2021 № 99/2021/430785050			
Кадастровый номер:		02:17:000000:181(единое землепользование)	

1.	Правообладатель (правообладатели):	1.90.	Гайнетдинов Аглям Мулланурович
2.	Вид, номер и дата государственной регистрации права:	2.90.	Долевая собственность, № 02-04-30/003/2011-040 от 06.06.2011, 1/198
3.	Ограничение прав и обременение объекта недвижимости:	не зарегистрировано	
1.	Правообладатель (правообладатели):	1.91.	Исламгалиев Мухаматгани Исламгалиевич
2.	Вид, номер и дата государственной регистрации права:	2.91.	Долевая собственность, № 02-04-30/003/2011-040 от 06.06.2011, 1/198
3.	Ограничение прав и обременение объекта недвижимости:	не зарегистрировано	
1.	Правообладатель (правообладатели):	1.92.	Рахимьянова Магания Рахимьяновна
2.	Вид, номер и дата государственной регистрации права:	2.92.	Долевая собственность, № 02-04-30/006/2011-033 от 17.08.2011, 1/198
3.	Ограничение прав и обременение объекта недвижимости:	не зарегистрировано	

Государственный регистратор		ФГИС ЕГРН
полное наименование должности	подпись	инициалы, фамилия

М.П.

Земельный участок			
(вид объекта недвижимости)			
Лист № ____ Раздела 2	Всего листов раздела 2 : ____	Всего разделов: ____	Всего листов выписки: ____
15.11.2021 № 99/2021/430785050			
Кадастровый номер:		02:17:000000:181(единое землепользование)	

1.	Правообладатель (правообладатели):	1.93.	Зиннатуллина Гульназ Файрушевна
2.	Вид, номер и дата государственной регистрации права:	2.93.	Долевая собственность, № 02-04-30/001/2012-347 от 28.03.2012, 1/198
Ограничение прав и обременение объекта недвижимости:			
3.	3.93.1.	вид:	Иные ограничения (обременения) прав
		дата государственной регистрации:	12.10.2021
		номер государственной регистрации:	02:17:000000:181-02/370/2021-49
		срок, на который установлено ограничение прав и обременение объекта недвижимости:	
		лицо, в пользу которого установлено ограничение прав и обременение объекта недвижимости:	не определено
		основание государственной регистрации:	'Постановление о запрете на совершение действий по регистрации (pdf)' №93093592/0265, 2850/19/02065-ИП от 08.10.2021, Чекмагушевское районное отделение судебных приставов
3.	3.93.2.	вид:	Иные ограничения (обременения) прав
		дата государственной регистрации:	06.11.2020
		номер государственной регистрации:	02:17:000000:181-02/127/2020-25
		срок, на который установлено ограничение прав и обременение объекта недвижимости:	
		лицо, в пользу которого установлено ограничение прав и обременение объекта недвижимости:	Не определено
		основание государственной регистрации:	'Постановление о запрете на совершение действий по регистрации (pdf)' №87838141/0265, по 2850/19/02065-ИП от 05.11.2020, Чекмагушевское районное отделение судебных приставов

Государственный регистратор		ФГИС ЕГРН
полное наименование должности	подпись	инициалы, фамилия

М.П.

Земельный участок			
(вид объекта недвижимости)			
Лист № ____ Раздела 2	Всего листов раздела 2 : ____	Всего разделов: ____	Всего листов выписки: ____
15.11.2021 № 99/2021/430785050			
Кадастровый номер:		02:17:000000:181(единое землепользование)	

3.93.3.	вид:	Иные ограничения (обременения) прав	
	дата государственной регистрации:	07.03.2019	
	номер государственной регистрации:	02:17:000000:181-02/101/2019-9	
	срок, на который установлено ограничение прав и обременение объекта недвижимости:		
	лицо, в пользу которого установлено ограничение прав и обременение объекта недвижимости:		
	основание государственной регистрации:	'Постановление о запрете на совершение действий по регистрации ' №77380536/0265 от 18.02.2019, Чекмагушевский районный отдел судебных приставов	
1.	Правообладатель (правообладатели):	1.94.	Шарипов Раудат Гилмуллович
2.	Вид, номер и дата государственной регистрации права:	2.94.	Долевая собственность, № 02-04-30/001/2012-348 от 09.04.2012, 1/198
3.	Ограничение прав и обременение объекта недвижимости:	не зарегистрировано	

Государственный регистратор		ФГИС ЕГРН
полное наименование должности	подпись	инициалы, фамилия

М.П.

Земельный участок			
(вид объекта недвижимости)			
Лист № ____ Раздела 2	Всего листов раздела 2 : ____	Всего разделов: ____	Всего листов выписки: ____
15.11.2021 № 99/2021/430785050			
Кадастровый номер:		02:17:000000:181(единое землепользование)	

1. Правообладатель (правообладатели):	1.95.	Нурисламов Фадис Фаихелисламович
2. Вид, номер и дата государственной регистрации права:	2.95.	Долевая собственность, № 02-04-30/004/2012-138 от 11.05.2012, 1/198
3. Ограничение прав и обременение объекта недвижимости:		не зарегистрировано
1. Правообладатель (правообладатели):	1.96.	Гатауллина Тайфа Габтрахмановна
2. Вид, номер и дата государственной регистрации права:	2.96.	Долевая собственность, № 02-04-30/007/2012-490 от 14.12.2012, 1/198
3. Ограничение прав и обременение объекта недвижимости:		не зарегистрировано
1. Правообладатель (правообладатели):	1.97.	Давлетов Гилмагзам Исмагзамович
2. Вид, номер и дата государственной регистрации права:	2.97.	Долевая собственность, № 02-04-30/003/2014-099 от 21.02.2014, 1/198
3. Ограничение прав и обременение объекта недвижимости:		не зарегистрировано
1. Правообладатель (правообладатели):	1.98.	Гаряева Кадрия Рафиковна
2. Вид, номер и дата государственной регистрации права:	2.98.	Долевая собственность, № 02-04/130-04/230/008/2015-285/2 от 15.06.2015, 1/198
3. Ограничение прав и обременение объекта недвижимости:		не зарегистрировано
1. Правообладатель (правообладатели):	1.99.	Хуснияров Динар Рафгатович
2. Вид, номер и дата государственной регистрации права:	2.99.	Долевая собственность, № 02-04/130-04/230/009/2015-131/2 от 11.08.2015, 1/750
3. Ограничение прав и обременение объекта недвижимости:		не зарегистрировано

Государственный регистратор		ФГИС ЕГРН
полное наименование должности	подпись	инициалы, фамилия

М.П.

Земельный участок			
(вид объекта недвижимости)			
Лист № ____ Раздела 2	Всего листов раздела 2 : ____	Всего разделов: ____	Всего листов выписки: ____
15.11.2021 № 99/2021/430785050			
Кадастровый номер:		02:17:000000:181(единое землепользование)	

1. Правообладатель (правообладатели):	1.100.	Тимеров Рафави Мулланурович
2. Вид, номер и дата государственной регистрации права:	2.100.	Долевая собственность, № 02:17:000000:181-02/130/2019-13 от 25.09.2019, 1/199
3. Ограничение прав и обременение объекта недвижимости:		не зарегистрировано
1. Правообладатель (правообладатели):	1.101.	Ахмадуллин Исмагил Ахмадиевич
2. Вид, номер и дата государственной регистрации права:	2.101.	Долевая собственность, № 02:17:000000:181-02/120/2020-23 от 28.08.2020, 1/199
3. Ограничение прав и обременение объекта недвижимости:		не зарегистрировано
1. Правообладатель (правообладатели):	1.102.	Сельское поселение Бадраковский сельсовет муниципального района Бураевский район Республики Башкортостан
2. Вид, номер и дата государственной регистрации права:	2.102.	Долевая собственность, № 02:17:000000:181-02/120/2021-38 от 21.06.2021, 1/199
3. Ограничение прав и обременение объекта недвижимости:		не зарегистрировано
1. Правообладатель (правообладатели):	1.103.	Сельское поселение Бадраковский сельсовет муниципального района Бураевский район Республики Башкортостан
2. Вид, номер и дата государственной регистрации права:	2.103.	Долевая собственность, № 02:17:000000:181-02/120/2021-39 от 21.06.2021, 1/750
3. Ограничение прав и обременение объекта недвижимости:		не зарегистрировано
1. Правообладатель (правообладатели):	1.104.	Сельское поселение Бадраковский сельсовет муниципального района Бураевский район Республики Башкортостан
2. Вид, номер и дата государственной регистрации права:	2.104.	Долевая собственность, № 02:17:000000:181-02/120/2021-41 от 22.06.2021, 1/199
3. Ограничение прав и обременение объекта недвижимости:		не зарегистрировано

Государственный регистратор		ФГИС ЕГРН
полное наименование должности	подпись	инициалы, фамилия

М.П.

Земельный участок			
(вид объекта недвижимости)			
Лист № ____ Раздела 2	Всего листов раздела 2 : ____	Всего разделов: ____	Всего листов выписки: ____
15.11.2021 № 99/2021/430785050			
Кадастровый номер:		02:17:000000:181(единое землепользование)	

1.	Правообладатель (правообладатели):	1.105.	Сельское поселение Бадраковский сельсовет Муниципального района Бураевский район Республики Башкортостан
2.	Вид, номер и дата государственной регистрации права:	2.105.	Долевая собственность, № 02:17:000000:181-02/120/2021-43 от 22.06.2021, 1/199
3.	Ограничение прав и обременение объекта недвижимости:		не зарегистрировано
4.	Договоры участия в долевом строительстве:		данные отсутствуют
5.	Заявленные в судебном порядке права требования:		данные отсутствуют
6.	Сведения о возражении в отношении зарегистрированного права:		данные отсутствуют
7.	Сведения о наличии решения об изъятии объекта недвижимости для государственных и муниципальных нужд:		данные отсутствуют
8.	Сведения о невозможности государственной регистрации без личного участия правообладателя или его законного представителя:		
9.	Правопритязания и сведения о наличии поступивших, но не рассмотренных заявлений о проведении государственной регистрации права (перехода, прекращения права), ограничения права или обременения объекта недвижимости, сделки в отношении объекта недвижимости:		данные отсутствуют
10.	Сведения об осуществлении государственной регистрации сделки, права, ограничения права без необходимого в силу закона согласия третьего лица, органа:		данные отсутствуют
11.	Сведения о невозможности государственной регистрации перехода, прекращения, ограничения права на земельный участок из земель сельскохозяйственного назначения:		

Государственный регистратор		ФГИС ЕГРН
полное наименование должности	подпись	инициалы, фамилия

М.П.

Раздел 3

Выписка из Единого государственного реестра недвижимости об объекте недвижимости
Описание местоположения земельного участка

Земельный участок			
(вид объекта недвижимости)			
Лист № ____ Раздела 3	Всего листов раздела 3 : ____	Всего разделов: ____	Всего листов выписки: ____
15.11.2021 № 99/2021/430785050			
Кадастровый номер:		02:17:000000:181(единое землепользование)	

План (чертеж, схема) земельного участка			
Масштаб 1: данные отсутствуют	Условные обозначения:		

Государственный регистратор		ФГИС ЕГРН
полное наименование должности	подпись	инициалы, фамилия

М.П.

Выписка из Единого государственного реестра недвижимости об объекте недвижимости
Описание местоположения земельного участка

Земельный участок			
<small>(вид объекта недвижимости)</small>			
Лист № ____ Раздела <u>3</u>	Всего листов раздела <u>3</u> : ____	Всего разделов: ____	Всего листов выписки: ____
15.11.2021 № 99/2021/430785050			
Кадастровый номер:		02:17:000000:181(единое землепользование)	
План (чертеж, схема) земельного участка			
Масштаб 1: данные отсутствуют	Условные обозначения:		
Государственный регистратор		ФГИС ЕГРН	
полное наименование должности	подпись	инициалы, фамилия	

М.П.

Выписка из Единого государственного реестра недвижимости об объекте недвижимости
Описание местоположения земельного участка

Земельный участок			
<small>(вид объекта недвижимости)</small>			
Лист № ____ Раздела <u>3</u>	Всего листов раздела <u>3</u> : ____	Всего разделов: ____	Всего листов выписки: ____
15.11.2021 № 99/2021/430785050			
Кадастровый номер:		02:17:000000:181(единое землепользование)	
План (чертеж, схема) земельного участка			
Масштаб 1: данные отсутствуют	Условные обозначения:		
Государственный регистратор		ФГИС ЕГРН	
полное наименование должности	подпись	инициалы, фамилия	

М.П.

Земельный участок			
(вид объекта недвижимости)			
Лист № ____ Раздела <u>3</u>	Всего листов раздела <u>3</u> : ____	Всего разделов: ____	Всего листов выписки: ____
15.11.2021 № 99/2021/430785050			
Кадастровый номер:		02:17:000000:181(единое землепользование)	
План (чертеж, схема) земельного участка			
Масштаб 1: данные отсутствуют	Условные обозначения:		
Государственный регистратор		ФГИС ЕГРН	
полное наименование должности		подпись	
		инициалы, фамилия	

М.П.

Земельный участок			
(вид объекта недвижимости)			
Лист № ____ Раздела <u>3</u>	Всего листов раздела <u>3</u> : ____	Всего разделов: ____	Всего листов выписки: ____
15.11.2021 № 99/2021/430785050			
Кадастровый номер:		02:17:000000:181(единое землепользование)	
План (чертеж, схема) земельного участка			
Масштаб 1: данные отсутствуют	Условные обозначения:		
Государственный регистратор		ФГИС ЕГРН	
полное наименование должности		подпись	
		инициалы, фамилия	

М.П.

Выписка из Единого государственного реестра недвижимости об объекте недвижимости
Описание местоположения земельного участка

Земельный участок			
<small>(вид объекта недвижимости)</small>			
Лист № ____ Раздела <u>3</u>	Всего листов раздела <u>3</u> : ____	Всего разделов: ____	Всего листов выписки: ____
15.11.2021 № 99/2021/430785050			
Кадастровый номер:		02:17:000000:181(единое землепользование)	
План (чертеж, схема) земельного участка			
Масштаб 1: данные отсутствуют	Условные обозначения:		
Государственный регистратор		ФГИС ЕГРН	
полное наименование должности	подпись	инициалы, фамилия	

М.П.

Выписка из Единого государственного реестра недвижимости об объекте недвижимости
Описание местоположения земельного участка

Земельный участок			
<small>(вид объекта недвижимости)</small>			
Лист № ____ Раздела <u>3</u>	Всего листов раздела <u>3</u> : ____	Всего разделов: ____	Всего листов выписки: ____
15.11.2021 № 99/2021/430785050			
Кадастровый номер:		02:17:000000:181(единое землепользование)	
План (чертеж, схема) земельного участка			
Масштаб 1: данные отсутствуют	Условные обозначения:		
Государственный регистратор		ФГИС ЕГРН	
полное наименование должности	подпись	инициалы, фамилия	

М.П.

Земельный участок			
<small>(вид объекта недвижимости)</small>			
Лист № ____ Раздела <u>3</u>	Всего листов раздела <u>3</u> : ____	Всего разделов: ____	Всего листов выписки: ____
15.11.2021 № 99/2021/430785050			
Кадастровый номер:		02:17:000000:181(единое землепользование)	
План (чертеж, схема) земельного участка			
Масштаб 1: данные отсутствуют	Условные обозначения:		
Государственный регистратор		ФГИС ЕГРН	
полное наименование должности		подпись	
		инициалы, фамилия	

М.П.

Земельный участок			
<small>(вид объекта недвижимости)</small>			
Лист № ____ Раздела <u>3</u>	Всего листов раздела <u>3</u> : ____	Всего разделов: ____	Всего листов выписки: ____
15.11.2021 № 99/2021/430785050			
Кадастровый номер:		02:17:000000:181(единое землепользование)	
План (чертеж, схема) земельного участка			
Масштаб 1: данные отсутствуют	Условные обозначения:		
Государственный регистратор		ФГИС ЕГРН	
полное наименование должности		подпись	
		инициалы, фамилия	

М.П.

Выписка из Единого государственного реестра недвижимости об объекте недвижимости
Описание местоположения земельного участка

Земельный участок			
<small>(вид объекта недвижимости)</small>			
Лист № ____ Раздела <u>3</u>	Всего листов раздела <u>3</u> : ____	Всего разделов: ____	Всего листов выписки: ____
15.11.2021 № 99/2021/430785050			
Кадастровый номер:		02:17:000000:181(единое землепользование)	
План (чертеж, схема) земельного участка			
Масштаб 1: данные отсутствуют	Условные обозначения:		
Государственный регистратор		ФГИС ЕГРН	
полное наименование должности	подпись	инициалы, фамилия	

М.П.

Выписка из Единого государственного реестра недвижимости об объекте недвижимости
Описание местоположения земельного участка

Земельный участок			
<small>(вид объекта недвижимости)</small>			
Лист № ____ Раздела <u>3</u>	Всего листов раздела <u>3</u> : ____	Всего разделов: ____	Всего листов выписки: ____
15.11.2021 № 99/2021/430785050			
Кадастровый номер:		02:17:000000:181(единое землепользование)	
План (чертеж, схема) земельного участка			
Масштаб 1: данные отсутствуют	Условные обозначения:		
Государственный регистратор		ФГИС ЕГРН	
полное наименование должности	подпись	инициалы, фамилия	

М.П.

Земельный участок			
(вид объекта недвижимости)			
Лист № ____ Раздела <u>3</u>	Всего листов раздела <u>3</u> : ____	Всего разделов: ____	Всего листов выписки: ____
15.11.2021 № 99/2021/430785050			
Кадастровый номер:		02:17:000000:181(единое землепользование)	
План (чертеж, схема) земельного участка			
Масштаб 1: данные отсутствуют	Условные обозначения:		
Государственный регистратор		ФГИС ЕГРН	
полное наименование должности		подпись	
		инициалы, фамилия	

М.П.

Земельный участок			
(вид объекта недвижимости)			
Лист № ____ Раздела <u>3</u>	Всего листов раздела <u>3</u> : ____	Всего разделов: ____	Всего листов выписки: ____
15.11.2021 № 99/2021/430785050			
Кадастровый номер:		02:17:000000:181(единое землепользование)	
План (чертеж, схема) земельного участка			
Масштаб 1: данные отсутствуют	Условные обозначения:		
Государственный регистратор		ФГИС ЕГРН	
полное наименование должности		подпись	
		инициалы, фамилия	

М.П.

Выписка из Единого государственного реестра недвижимости об объекте недвижимости
Описание местоположения земельного участка

Земельный участок			
(вид объекта недвижимости)			
Лист № ____ Раздела <u>3</u>	Всего листов раздела <u>3</u> : ____	Всего разделов: ____	Всего листов выписки: ____
15.11.2021 № 99/2021/430785050			
Кадастровый номер:		02:17:000000:181(единое землепользование)	
План (чертеж, схема) земельного участка			
Масштаб 1: данные отсутствуют	Условные обозначения:		
Государственный регистратор		ФГИС ЕГРН	
полное наименование должности		подпись	
		инициалы, фамилия	

М.П.

Выписка из Единого государственного реестра недвижимости об объекте недвижимости
Описание местоположения земельного участка

Земельный участок			
(вид объекта недвижимости)			
Лист № ____ Раздела <u>3</u>	Всего листов раздела <u>3</u> : ____	Всего разделов: ____	Всего листов выписки: ____
15.11.2021 № 99/2021/430785050			
Кадастровый номер:		02:17:000000:181(единое землепользование)	
План (чертеж, схема) земельного участка			
Масштаб 1: данные отсутствуют	Условные обозначения:		
Государственный регистратор		ФГИС ЕГРН	
полное наименование должности		подпись	
		инициалы, фамилия	

М.П.

Земельный участок			
(вид объекта недвижимости)			
Лист № ____ Раздела <u>3</u>	Всего листов раздела <u>3</u> : ____	Всего разделов: ____	Всего листов выписки: ____
15.11.2021 № 99/2021/430785050			
Кадастровый номер:		02:17:000000:181(единое землепользование)	
План (чертеж, схема) земельного участка			
Масштаб 1: данные отсутствуют	Условные обозначения:		
Государственный регистратор		ФГИС ЕГРН	
полное наименование должности	подпись	инициалы, фамилия	

М.П.

Земельный участок			
(вид объекта недвижимости)			
Лист № ____ Раздела <u>3</u>	Всего листов раздела <u>3</u> : ____	Всего разделов: ____	Всего листов выписки: ____
15.11.2021 № 99/2021/430785050			
Кадастровый номер:		02:17:000000:181(единое землепользование)	
План (чертеж, схема) земельного участка			
Масштаб 1: данные отсутствуют	Условные обозначения:		
Государственный регистратор		ФГИС ЕГРН	
полное наименование должности	подпись	инициалы, фамилия	

М.П.

Выписка из Единого государственного реестра недвижимости об объекте недвижимости
Описание местоположения земельного участка

Земельный участок			
<small>(вид объекта недвижимости)</small>			
Лист № ____ Раздела <u>3</u>	Всего листов раздела <u>3</u> : ____	Всего разделов: ____	Всего листов выписки: ____
15.11.2021 № 99/2021/430785050			
Кадастровый номер:		02:17:000000:181(единое землепользование)	
План (чертеж, схема) земельного участка			
Масштаб 1: данные отсутствуют	Условные обозначения:		
Государственный регистратор		ФГИС ЕГРН	
полное наименование должности	подпись	инициалы, фамилия	

М.П.

Выписка из Единого государственного реестра недвижимости об объекте недвижимости
Описание местоположения земельного участка

Земельный участок			
<small>(вид объекта недвижимости)</small>			
Лист № ____ Раздела <u>3</u>	Всего листов раздела <u>3</u> : ____	Всего разделов: ____	Всего листов выписки: ____
15.11.2021 № 99/2021/430785050			
Кадастровый номер:		02:17:000000:181(единое землепользование)	
План (чертеж, схема) земельного участка			
Масштаб 1: данные отсутствуют	Условные обозначения:		
Государственный регистратор		ФГИС ЕГРН	
полное наименование должности	подпись	инициалы, фамилия	

М.П.

Земельный участок			
<small>(вид объекта недвижимости)</small>			
Лист № ____ Раздела <u>3</u>	Всего листов раздела <u>3</u> : ____	Всего разделов: ____	Всего листов выписки: ____
15.11.2021 № 99/2021/430785050			
Кадастровый номер:		02:17:000000:181(единое землепользование)	
План (чертеж, схема) земельного участка			
Масштаб 1: данные отсутствуют	Условные обозначения:		
Государственный регистратор		ФГИС ЕГРН	
полное наименование должности	подпись	инициалы, фамилия	

М.П.

Земельный участок			
<small>(вид объекта недвижимости)</small>			
Лист № ____ Раздела <u>3</u>	Всего листов раздела <u>3</u> : ____	Всего разделов: ____	Всего листов выписки: ____
15.11.2021 № 99/2021/430785050			
Кадастровый номер:		02:17:000000:181(единое землепользование)	
План (чертеж, схема) земельного участка			
Масштаб 1: данные отсутствуют	Условные обозначения:		
Государственный регистратор		ФГИС ЕГРН	
полное наименование должности	подпись	инициалы, фамилия	

М.П.

Выписка из Единого государственного реестра недвижимости об объекте недвижимости
Описание местоположения земельного участка

Земельный участок			
<small>(вид объекта недвижимости)</small>			
Лист № ____ Раздела <u>3</u>	Всего листов раздела <u>3</u> : ____	Всего разделов: ____	Всего листов выписки: ____
15.11.2021 № 99/2021/430785050			
Кадастровый номер:		02:17:000000:181(единое землепользование)	
План (чертеж, схема) земельного участка			
Масштаб 1: данные отсутствуют	Условные обозначения:		
Государственный регистратор		ФГИС ЕГРН	
полное наименование должности	подпись	инициалы, фамилия	

М.П.

Выписка из Единого государственного реестра недвижимости об объекте недвижимости
Описание местоположения земельного участка

Земельный участок			
<small>(вид объекта недвижимости)</small>			
Лист № ____ Раздела <u>3</u>	Всего листов раздела <u>3</u> : ____	Всего разделов: ____	Всего листов выписки: ____
15.11.2021 № 99/2021/430785050			
Кадастровый номер:		02:17:000000:181(единое землепользование)	
План (чертеж, схема) земельного участка			
Масштаб 1: данные отсутствуют	Условные обозначения:		
Государственный регистратор		ФГИС ЕГРН	
полное наименование должности	подпись	инициалы, фамилия	

М.П.

Земельный участок			
(вид объекта недвижимости)			
Лист № ____ Раздела <u>3</u>	Всего листов раздела <u>3</u> : ____	Всего разделов: ____	Всего листов выписки: ____
15.11.2021 № 99/2021/430785050			
Кадастровый номер:		02:17:000000:181(единое землепользование)	
План (чертеж, схема) земельного участка			
Масштаб 1: данные отсутствуют	Условные обозначения:		
Государственный регистратор		ФГИС ЕГРН	
полное наименование должности	подпись	инициалы, фамилия	

М.П.

Земельный участок			
(вид объекта недвижимости)			
Лист № ____ Раздела <u>3</u>	Всего листов раздела <u>3</u> : ____	Всего разделов: ____	Всего листов выписки: ____
15.11.2021 № 99/2021/430785050			
Кадастровый номер:		02:17:000000:181(единое землепользование)	
План (чертеж, схема) земельного участка			
Масштаб 1: данные отсутствуют	Условные обозначения:		
Государственный регистратор		ФГИС ЕГРН	
полное наименование должности	подпись	инициалы, фамилия	

М.П.

Выписка из Единого государственного реестра недвижимости об объекте недвижимости
Описание местоположения земельного участка

Земельный участок			
<small>(вид объекта недвижимости)</small>			
Лист № ____ Раздела <u>3</u>	Всего листов раздела <u>3</u> : ____	Всего разделов: ____	Всего листов выписки: ____
15.11.2021 № 99/2021/430785050			
Кадастровый номер:		02:17:000000:181(единое землепользование)	
План (чертеж, схема) земельного участка			
Масштаб 1: данные отсутствуют	Условные обозначения:		
Государственный регистратор		ФГИС ЕГРН	
полное наименование должности	подпись	инициалы, фамилия	

М.П.

Выписка из Единого государственного реестра недвижимости об объекте недвижимости
Описание местоположения земельного участка

Земельный участок			
<small>(вид объекта недвижимости)</small>			
Лист № ____ Раздела <u>3</u>	Всего листов раздела <u>3</u> : ____	Всего разделов: ____	Всего листов выписки: ____
15.11.2021 № 99/2021/430785050			
Кадастровый номер:		02:17:000000:181(единое землепользование)	
План (чертеж, схема) земельного участка			
Масштаб 1: данные отсутствуют	Условные обозначения:		
Государственный регистратор		ФГИС ЕГРН	
полное наименование должности	подпись	инициалы, фамилия	

М.П.

Земельный участок			
(вид объекта недвижимости)			
Лист № ____ Раздела <u>3</u>	Всего листов раздела <u>3</u> : ____	Всего разделов: ____	Всего листов выписки: ____
15.11.2021 № 99/2021/430785050			
Кадастровый номер:		02:17:000000:181(единое землепользование)	
План (чертеж, схема) земельного участка			
Масштаб 1: данные отсутствуют	Условные обозначения:		
Государственный регистратор		ФГИС ЕГРН	
полное наименование должности	подпись	инициалы, фамилия	

М.П.

Земельный участок			
(вид объекта недвижимости)			
Лист № ____ Раздела <u>3</u>	Всего листов раздела <u>3</u> : ____	Всего разделов: ____	Всего листов выписки: ____
15.11.2021 № 99/2021/430785050			
Кадастровый номер:		02:17:000000:181(единое землепользование)	
План (чертеж, схема) земельного участка			
Масштаб 1: данные отсутствуют	Условные обозначения:		
Государственный регистратор		ФГИС ЕГРН	
полное наименование должности	подпись	инициалы, фамилия	

М.П.

Выписка из Единого государственного реестра недвижимости об объекте недвижимости
Описание местоположения земельного участка

Земельный участок			
<small>(вид объекта недвижимости)</small>			
Лист № ____ Раздела <u>3</u>	Всего листов раздела <u>3</u> : ____	Всего разделов: ____	Всего листов выписки: ____
15.11.2021 № 99/2021/430785050			
Кадастровый номер:		02:17:000000:181(единое землепользование)	
План (чертеж, схема) земельного участка			
Масштаб 1: данные отсутствуют	Условные обозначения:		
Государственный регистратор		ФГИС ЕГРН	
полное наименование должности	подпись	инициалы, фамилия	

М.П.

Выписка из Единого государственного реестра недвижимости об объекте недвижимости
Описание местоположения земельного участка

Земельный участок			
<small>(вид объекта недвижимости)</small>			
Лист № ____ Раздела <u>3</u>	Всего листов раздела <u>3</u> : ____	Всего разделов: ____	Всего листов выписки: ____
15.11.2021 № 99/2021/430785050			
Кадастровый номер:		02:17:000000:181(единое землепользование)	
План (чертеж, схема) земельного участка			
Масштаб 1: данные отсутствуют	Условные обозначения:		
Государственный регистратор		ФГИС ЕГРН	
полное наименование должности	подпись	инициалы, фамилия	

М.П.

Земельный участок			
(вид объекта недвижимости)			
Лист № ____ Раздела <u>3</u>	Всего листов раздела <u>3</u> : ____	Всего разделов: ____	Всего листов выписки: ____
15.11.2021 № 99/2021/430785050			
Кадастровый номер:		02:17:000000:181(единое землепользование)	
План (чертеж, схема) земельного участка			
Масштаб 1: данные отсутствуют	Условные обозначения:		
Государственный регистратор		ФГИС ЕГРН	
полное наименование должности		подпись	
		инициалы, фамилия	

М.П.

Земельный участок			
(вид объекта недвижимости)			
Лист № ____ Раздела <u>3</u>	Всего листов раздела <u>3</u> : ____	Всего разделов: ____	Всего листов выписки: ____
15.11.2021 № 99/2021/430785050			
Кадастровый номер:		02:17:000000:181(единое землепользование)	
План (чертеж, схема) земельного участка			
Масштаб 1: данные отсутствуют	Условные обозначения:		
Государственный регистратор		ФГИС ЕГРН	
полное наименование должности		подпись	
		инициалы, фамилия	

М.П.

Выписка из Единого государственного реестра недвижимости об объекте недвижимости
Описание местоположения земельного участка

Земельный участок			
<small>(вид объекта недвижимости)</small>			
Лист № _____	Раздела 3	Всего листов раздела 3 : _____	Всего разделов: _____
15.11.2021 № 99/2021/430785050		Всего листов выписки: _____	
Кадастровый номер:		02:17:000000:181(единое землепользование)	

План (чертеж, схема) земельного участка			
Масштаб 1: данные отсутствуют	Условные обозначения:		

Государственный регистратор		ФГИС ЕГРН
полное наименование должности	подпись	инициалы, фамилия

М.П.

Раздел 3.1

Выписка из Единого государственного реестра недвижимости об объекте недвижимости
Описание местоположения земельного участка

Земельный участок			
<small>(вид объекта недвижимости)</small>			
Лист № _____	Раздела 3.1	Всего листов раздела 3.1 : _____	Всего разделов: _____
15.11.2021 № 99/2021/430785050		Всего листов выписки: _____	
Кадастровый номер:		02:17:000000:181(единое землепользование)	

Описание местоположения границ земельного участка							
Номер п/п	Номер точки		Дирекционный угол	Горизонтальное проложение, м	Описание закрепления на местности	Кадастровые номера смежных участков	Сведения об адресах правообладателей смежных земельных участков
	начальная	конечная					
1	2	3	4	5	6	7	8
1	1	2	данные отсутствуют	данные отсутствуют	-	данные отсутствуют	данные отсутствуют
2	2	3	данные отсутствуют	данные отсутствуют	-	данные отсутствуют	данные отсутствуют
3	3	4	данные отсутствуют	данные отсутствуют	-	данные отсутствуют	данные отсутствуют
4	4	5	данные отсутствуют	данные отсутствуют	-	данные отсутствуют	данные отсутствуют
5	5	1	данные отсутствуют	данные отсутствуют	-	данные отсутствуют	данные отсутствуют
6	50	1378	данные отсутствуют	данные отсутствуют	данные отсутствуют	данные отсутствуют	данные отсутствуют
7	50	51	данные отсутствуют	данные отсутствуют	данные отсутствуют	данные отсутствуют	данные отсутствуют
8	51	52	данные отсутствуют	данные отсутствуют	данные отсутствуют	данные отсутствуют	данные отсутствуют
9	52	53	данные отсутствуют	данные отсутствуют	данные отсутствуют	данные отсутствуют	данные отсутствуют
10	53	54	данные отсутствуют	данные отсутствуют	данные отсутствуют	данные отсутствуют	данные отсутствуют
11	54	55	данные отсутствуют	данные отсутствуют	данные отсутствуют	данные отсутствуют	данные отсутствуют
12	55	56	данные отсутствуют	данные отсутствуют	данные отсутствуют	данные отсутствуют	данные отсутствуют
13	56	57	данные отсутствуют	данные отсутствуют	данные отсутствуют	данные отсутствуют	данные отсутствуют
14	57	58	данные отсутствуют	данные отсутствуют	данные отсутствуют	данные отсутствуют	данные отсутствуют

			отсутствуют	отсутствуют			
15	58	59	данные отсутствуют	данные отсутствуют	данные отсутствуют	данные отсутствуют	данные отсутствуют

Государственный регистратор		ФГИС ЕГРН
полное наименование должности	подпись	инициалы, фамилия

М.П.

Раздел 3.1

Выписка из Единого государственного реестра недвижимости об объекте недвижимости
Описание местоположения земельного участка

Земельный участок			
(вид объекта недвижимости)			
Лист №	Раздела 3.1	Всего листов раздела 3.1 : ____	Всего разделов: ____
15.11.2021 № 99/2021/430785050		Всего листов выписки: ____	
Кадастровый номер:		02:17:000000:181(единое землепользование)	

Описание местоположения границ земельного участка							
Номер п/п	Номер точки		Дирекционный угол	Горизонтальное проложение, м	Описание закрепления на местности	Кадастровые номера смежных участков	Сведения об адресах правообладателей смежных земельных участков
	начальная	конечная					
1	2	3	4	5	6	7	8
16	59	60	данные отсутствуют	данные отсутствуют	данные отсутствуют	данные отсутствуют	данные отсутствуют
17	60	61	данные отсутствуют	данные отсутствуют	данные отсутствуют	данные отсутствуют	данные отсутствуют
18	61	62	данные отсутствуют	данные отсутствуют	данные отсутствуют	данные отсутствуют	данные отсутствуют
19	62	1373	данные отсутствуют	данные отсутствуют	данные отсутствуют	данные отсутствуют	данные отсутствуют
20	350	351	данные отсутствуют	данные отсутствуют	данные отсутствуют	данные отсутствуют	данные отсутствуют
21	350	540	данные отсутствуют	данные отсутствуют	данные отсутствуют	данные отсутствуют	данные отсутствуют
22	351	352	данные отсутствуют	данные отсутствуют	данные отсутствуют	данные отсутствуют	данные отсутствуют
23	352	353	данные отсутствуют	данные отсутствуют	данные отсутствуют	данные отсутствуют	данные отсутствуют
24	353	354	данные отсутствуют	данные отсутствуют	данные отсутствуют	данные отсутствуют	данные отсутствуют
25	354	355	данные отсутствуют	данные отсутствуют	данные отсутствуют	данные отсутствуют	данные отсутствуют
26	355	356	данные отсутствуют	данные отсутствуют	данные отсутствуют	данные отсутствуют	данные отсутствуют
27	356	357	данные отсутствуют	данные отсутствуют	данные отсутствуют	данные отсутствуют	данные отсутствуют
28	357	358	данные отсутствуют	данные отсутствуют	данные отсутствуют	данные отсутствуют	данные отсутствуют

29	358	359	данные отсутствуют	данные отсутствуют	данные отсутствуют	данные отсутствуют	данные отсутствуют
30	359	360	данные отсутствуют	данные отсутствуют	данные отсутствуют	данные отсутствуют	данные отсутствуют

Государственный регистратор		ФГИС ЕГРН
полное наименование должности	подпись	инициалы, фамилия

М.П.

Раздел 3.1

Выписка из Единого государственного реестра недвижимости об объекте недвижимости
Описание местоположения земельного участка

Земельный участок			
(вид объекта недвижимости)			
Лист №	Раздела 3.1	Всего листов раздела 3.1 : ____	Всего разделов: ____
Всего листов выписки: ____			
15.11.2021 № 99/2021/430785050			
Кадастровый номер:		02:17:000000:181(единое землепользование)	

Описание местоположения границ земельного участка							
Номер п/п	Номер точки		Дирекционный угол	Горизонтальное проложение, м	Описание закрепления на местности	Кадастровые номера смежных участков	Сведения об адресах правообладателей смежных земельных участков
	начальная	конечная					
1	2	3	4	5	6	7	8
31	360	361	данные отсутствуют	данные отсутствуют	данные отсутствуют	данные отсутствуют	данные отсутствуют
32	361	362	данные отсутствуют	данные отсутствуют	данные отсутствуют	данные отсутствуют	данные отсутствуют
33	362	363	данные отсутствуют	данные отсутствуют	данные отсутствуют	данные отсутствуют	данные отсутствуют
34	363	364	данные отсутствуют	данные отсутствуют	данные отсутствуют	данные отсутствуют	данные отсутствуют
35	364	365	данные отсутствуют	данные отсутствуют	данные отсутствуют	данные отсутствуют	данные отсутствуют
36	365	366	данные отсутствуют	данные отсутствуют	данные отсутствуют	данные отсутствуют	данные отсутствуют
37	366	367	данные отсутствуют	данные отсутствуют	данные отсутствуют	данные отсутствуют	данные отсутствуют
38	367	542	данные отсутствуют	данные отсутствуют	данные отсутствуют	данные отсутствуют	данные отсутствуют
39	540	541	данные отсутствуют	данные отсутствуют	данные отсутствуют	данные отсутствуют	данные отсутствуют
40	541	542	данные отсутствуют	данные отсутствуют	данные отсутствуют	данные отсутствуют	данные отсутствуют
41	1243	1244	данные отсутствуют	данные отсутствуют	данные отсутствуют	данные отсутствуют	данные отсутствуют
42	1243	1257	данные отсутствуют	данные отсутствуют	данные отсутствуют	данные отсутствуют	данные отсутствуют
43	1244	1245	данные отсутствуют	данные отсутствуют	данные отсутствуют	данные отсутствуют	данные отсутствуют

44	1245	1246	данные отсутствуют	данные отсутствуют	данные отсутствуют	данные отсутствуют	данные отсутствуют
45	1246	1247	данные отсутствуют	данные отсутствуют	данные отсутствуют	данные отсутствуют	данные отсутствуют

Государственный регистратор		ФГИС ЕГРН
полное наименование должности	подпись	инициалы, фамилия

М.П.

Раздел 3.1

Выписка из Единого государственного реестра недвижимости об объекте недвижимости
Описание местоположения земельного участка

Земельный участок			
(вид объекта недвижимости)			
Лист №	Раздела 3.1	Всего листов раздела 3.1 : ____	Всего разделов: ____
15.11.2021 № 99/2021/430785050		Всего листов выписки: ____	
Кадастровый номер:		02:17:000000:181(единое землепользование)	

Описание местоположения границ земельного участка							
Номер п/п	Номер точки		Дирекционный угол	Горизонтальное проложение, м	Описание закрепления на местности	Кадастровые номера смежных участков	Сведения об адресах правообладателей смежных земельных участков
	начальная	конечная					
1	2	3	4	5	6	7	8
46	1247	1248	данные отсутствуют	данные отсутствуют	данные отсутствуют	данные отсутствуют	данные отсутствуют
47	1248	1249	данные отсутствуют	данные отсутствуют	данные отсутствуют	данные отсутствуют	данные отсутствуют
48	1249	1250	данные отсутствуют	данные отсутствуют	данные отсутствуют	данные отсутствуют	данные отсутствуют
49	1250	1251	данные отсутствуют	данные отсутствуют	данные отсутствуют	данные отсутствуют	данные отсутствуют
50	1251	1252	данные отсутствуют	данные отсутствуют	данные отсутствуют	данные отсутствуют	данные отсутствуют
51	1252	1253	данные отсутствуют	данные отсутствуют	данные отсутствуют	данные отсутствуют	данные отсутствуют
52	1253	1254	данные отсутствуют	данные отсутствуют	данные отсутствуют	данные отсутствуют	данные отсутствуют
53	1254	1255	данные отсутствуют	данные отсутствуют	данные отсутствуют	данные отсутствуют	данные отсутствуют
54	1255	1256	данные отсутствуют	данные отсутствуют	данные отсутствуют	данные отсутствуют	данные отсутствуют
55	1256	1257	данные отсутствуют	данные отсутствуют	данные отсутствуют	данные отсутствуют	данные отсутствуют
56	1373	1377	данные отсутствуют	данные отсутствуют	данные отсутствуют	данные отсутствуют	данные отсутствуют
57	1377	1378	данные отсутствуют	данные отсутствуют	данные отсутствуют	данные отсутствуют	данные отсутствуют

Государственный регистратор		ФГИС ЕГРН
-----------------------------	--	-----------

Раздел 3.2

Выписка из Единого государственного реестра недвижимости об объекте недвижимости
Описание местоположения земельного участка

Земельный участок			
(вид объекта недвижимости)			
Лист №	Раздела 3.2	Всего листов раздела 3.2 : ____	Всего разделов: ____
Всего листов выписки: ____			
15.11.2021 № 99/2021/430785050			
Кадастровый номер:		02:17:000000:181(единое землепользование)	

Сведения о характерных точках границы земельного участка				
Система координат				
Зона №				
Номер точки	Координаты		Описание закрепления на местности	Средняя квадратическая погрешность определения координат характерных точек границ земельного участка, м
	X	Y		
1	2	3	4	5
1	767451.41	1317274.02	данные отсутствуют	данные отсутствуют
2	767450.01	1317277.15	данные отсутствуют	данные отсутствуют
3	767461.68	1317301.46	данные отсутствуют	данные отсутствуют
4	767461.69	1317301.5	данные отсутствуют	данные отсутствуют
5	767461.68	1317301.54	данные отсутствуют	данные отсутствуют
6	767455.35	1317315.19	данные отсутствуют	данные отсутствуют
7	767455.32	1317315.23	данные отсутствуют	данные отсутствуют
8	767455.29	1317315.24	данные отсутствуют	данные отсутствуют
9	767452.82	1317315.75	данные отсутствуют	данные отсутствуют
10	767453.64	1317328.08	данные отсутствуют	данные отсутствуют
11	767421.17	1317324.47	данные отсутствуют	данные отсутствуют
12	767412.49	1317334.65	данные отсутствуют	данные отсутствуют
13	767412.49	1317355.09	данные отсутствуют	данные отсутствуют
14	767414.44	1317377.48	данные отсутствуют	данные отсутствуют
15	767414.44	1317377.52	данные отсутствуют	данные отсутствуют

Государственный регистратор		ФГИС ЕГРН
полное наименование должности	подпись	инициалы, фамилия

Земельный участок			
(вид объекта недвижимости)			
Лист №	Раздела 3.2	Всего листов раздела 3.2 : ____	Всего разделов: ____
Всего листов выписки: ____			
15.11.2021 № 99/2021/430785050			
Кадастровый номер:		02:17:000000:181(единое землепользование)	

Сведения о характерных точках границы земельного участка				
Система координат				
Зона №				
Номер точки	Координаты		Описание закрепления на местности	Средняя квадратическая погрешность определения координат характерных точек границ земельного участка, м
	X	Y		
1	2	3	4	5
16	767408.59	1317397.49	данные отсутствуют	данные отсутствуют
17	767408.58	1317397.5	данные отсутствуют	данные отсутствуют
18	767392.99	1317428.68	данные отсутствуют	данные отсутствуют
19	767387.57	1317442.35	данные отсутствуют	данные отсутствуют
20	767403.99	1317440.06	данные отсутствуют	данные отсутствуют
21	767451.59	1317464.44	данные отсутствуют	данные отсутствуют
22	767458.54	1317525.95	данные отсутствуют	данные отсутствуют
23	767474.79	1317557.29	данные отсутствуют	данные отсутствуют
24	767445.77	1317585.15	данные отсутствуют	данные отсутствуют
25	767428.36	1317582.83	данные отсутствуют	данные отсутствуют
26	767407.47	1317599.08	данные отсутствуют	данные отсутствуют
27	767415.6	1317622.29	данные отсутствуют	данные отсутствуют
28	767410.95	1317637.38	данные отсутствуют	данные отсутствуют
29	767458.54	1317651.31	данные отсутствуют	данные отсутствуют
30	767449.25	1317690.77	данные отсутствуют	данные отсутствуют

Государственный регистратор		ФГИС ЕГРН
полное наименование должности	подпись	инициалы, фамилия

М.П.

Раздел 3.2

Выписка из Единого государственного реестра недвижимости об объекте недвижимости
Описание местоположения земельного участка

Земельный участок			
(вид объекта недвижимости)			
Лист №	Раздела 3.2	Всего листов раздела 3.2 : ____	Всего разделов: ____
Всего листов выписки: ____			
15.11.2021 № 99/2021/430785050			
Кадастровый номер:		02:17:000000:181(единое землепользование)	

Сведения о характерных точках границы земельного участка				
Система координат				
Зона №				
Номер точки	Координаты		Описание закрепления на местности	Средняя квадратическая погрешность определения координат характерных точек границ земельного участка, м
	X	Y		
1	2	3	4	5
31	767401.67	1317703.53	данные отсутствуют	данные отсутствуют
32	767341.31	1317704.7	данные отсутствуют	данные отсутствуют
33	767280.96	1317682.64	данные отсутствуют	данные отсутствуют
34	767254.26	1317704.7	данные отсутствуют	данные отсутствуют
35	767219.44	1317697.73	данные отсутствуют	данные отсутствуют
36	767142.84	1317637.38	данные отсутствуют	данные отсутствуют
37	767053.47	1317600.24	данные отсутствуют	данные отсутствуют
38	766996.6	1317597.91	данные отсутствуют	данные отсутствуют
39	766953.65	1317585.15	данные отсутствуют	данные отсутствуют
40	766918.83	1317553.81	данные отсутствуют	данные отсутствуют
41	766834.1	1317463.28	данные отсутствуют	данные отсутствуют
42	766795.8	1317463.28	данные отсутствуют	данные отсутствуют
43	766769.56	1317435.97	данные отсутствуют	данные отсутствуют
44	766769.47	1317436.02	данные отсутствуют	данные отсутствуют
45	766769.43	1317436.03	данные отсутствуют	данные отсутствуют

Государственный регистратор		ФГИС ЕГРН
полное наименование должности	подпись	инициалы, фамилия

М.П.

Выписка из Единого государственного реестра недвижимости об объекте недвижимости
Описание местоположения земельного участка

Земельный участок			
(вид объекта недвижимости)			
Лист №	Раздела 3.2	Всего листов раздела 3.2 : ____	Всего разделов: ____
Всего листов выписки: ____			
15.11.2021 № 99/2021/430785050			
Кадастровый номер:		02:17:000000:181(единое землепользование)	

Сведения о характерных точках границы земельного участка				
Система координат				
Зона №				
Номер точки	Координаты		Описание закрепления на местности	Средняя квадратическая погрешность определения координат характерных точек границ земельного участка, м
	X	Y		
1	2	3	4	5
46	766756.28	1317437	данные отсутствуют	данные отсутствуют
47	766748.03	1317437.96	данные отсутствуют	данные отсутствуют
48	766716.97	1317464.16	данные отсутствуют	данные отсутствуют
49	766716.15	1317473.18	данные отсутствуют	данные отсутствуют
50	766716.57	1317480.53	данные отсутствуют	данные отсутствуют
51	766716.56	1317480.57	данные отсутствуют	данные отсутствуют
52	766714.87	1317485.01	данные отсутствуют	данные отсутствуют
53	766714.84	1317485.06	данные отсутствуют	данные отсутствуют
54	766711.04	1317486.94	данные отсутствуют	данные отсутствуют
55	766711	1317486.95	данные отсутствуют	данные отсутствуют
56	766710.98	1317486.95	данные отсутствуют	данные отсутствуют
57	766705.93	1317485.9	данные отсутствуют	данные отсутствуют
58	766700.47	1317484.43	данные отсутствуют	данные отсутствуют
59	766694.8	1317484.84	данные отсутствуют	данные отсутствуют
60	766694.78	1317484.84	данные отсутствуют	данные отсутствуют

Государственный регистратор		ФГИС ЕГРН
полное наименование должности	подпись	инициалы, фамилия

М.П.

Раздел 3.2

Выписка из Единого государственного реестра недвижимости об объекте недвижимости
Описание местоположения земельного участка

Земельный участок			
(вид объекта недвижимости)			
Лист №	Раздела 3.2	Всего листов раздела 3.2 : ____	Всего разделов: ____
Всего листов выписки: ____			
15.11.2021 № 99/2021/430785050			
Кадастровый номер:		02:17:000000:181(единое землепользование)	

Сведения о характерных точках границы земельного участка				
Система координат				
Зона №				
Номер точки	Координаты		Описание закрепления на местности	Средняя квадратическая погрешность определения координат характерных точек границ земельного участка, м
	X	Y		
1	2	3	4	5
61	766685.67	1317484.28	данные отсутствуют	данные отсутствуют
62	766679.31	1317486.24	данные отсутствуют	данные отсутствуют
63	766674.86	1317491.13	данные отсутствуют	данные отсутствуют
64	766674.84	1317491.15	данные отсутствуют	данные отсутствуют
65	766674.82	1317491.15	данные отсутствуют	данные отсутствуют
66	766671.45	1317492.42	данные отсутствуют	данные отсутствуют
67	766671.42	1317492.43	данные отсутствуют	данные отсутствуют
68	766671.4	1317492.43	данные отсутствуют	данные отсутствуют
69	766670.65	1317492.25	данные отсутствуют	данные отсутствуют
70	766662.88	1317500.63	данные отсутствуют	данные отсутствуют
71	766671.93	1317502.41	данные отсутствуют	данные отсутствуют
72	766715.22	1317508.25	данные отсутствуют	данные отсутствуют
73	766743.24	1317516.25	данные отсутствуют	данные отсутствуют
74	766756.28	1317517.5	данные отсутствуют	данные отсутствуют
75	766769.09	1317516.89	данные отсутствуют	данные отсутствуют

Государственный регистратор		ФГИС ЕГРН
полное наименование должности	подпись	инициалы, фамилия

М.П.

Земельный участок			
(вид объекта недвижимости)			
Лист №	Раздела 3.2	Всего листов раздела 3.2 : ____	Всего разделов: ____
Всего листов выписки: ____			
15.11.2021 № 99/2021/430785050			
Кадастровый номер:		02:17:000000:181(единое землепользование)	

Сведения о характерных точках границы земельного участка				
Система координат				
Зона №				
Номер точки	Координаты		Описание закрепления на местности	Средняя квадратическая погрешность определения координат характерных точек границ земельного участка, м
	X	Y		
1	2	3	4	5
76	766792.15	1317509.86	данные отсутствуют	данные отсутствуют
77	766792.17	1317509.86	данные отсутствуют	данные отсутствуют
78	766802.78	1317508.25	данные отсутствуют	данные отсутствуют
79	766802.8	1317508.25	данные отсутствуют	данные отсутствуют
80	766816.32	1317510.19	данные отсутствуют	данные отсутствуют
81	766816.34	1317510.2	данные отсутствуют	данные отсутствуют
82	766821.98	1317512.26	данные отсутствуют	данные отсутствуют
83	766822	1317512.26	данные отсутствуют	данные отсутствуют
84	766835.04	1317520.44	данные отсутствуют	данные отсутствуют
85	766835.05	1317520.45	данные отсутствуют	данные отсутствуют
86	766842.86	1317526.59	данные отсутствуют	данные отсутствуют
87	766854.26	1317537.54	данные отсутствуют	данные отсутствуют
88	766854.27	1317537.55	данные отсутствуют	данные отсутствуют
89	766861.82	1317548.29	данные отсутствуют	данные отсутствуют
90	766894.66	1317604.72	данные отсутствуют	данные отсутствуют

Государственный регистратор		ФГИС ЕГРН
полное наименование должности	подпись	инициалы, фамилия

М.П.

Раздел 3.2

Выписка из Единого государственного реестра недвижимости об объекте недвижимости
Описание местоположения земельного участка

Земельный участок			
(вид объекта недвижимости)			
Лист №	Раздела 3.2	Всего листов раздела 3.2 : ____	Всего разделов: ____
Всего листов выписки: ____			
15.11.2021 № 99/2021/430785050			
Кадастровый номер:		02:17:000000:181(единое землепользование)	

Сведения о характерных точках границы земельного участка				
Система координат				
Зона №				
Номер точки	Координаты		Описание закрепления на местности	Средняя квадратическая погрешность определения координат характерных точек границ земельного участка, м
	X	Y		
1	2	3	4	5
91	766958.66	1317696.51	данные отсутствуют	данные отсутствуют
92	766990.88	1317746.4	данные отсутствуют	данные отсутствуют
93	767035.87	1317823.74	данные отсутствуют	данные отсутствуют
94	767101.08	1317933.16	данные отсутствуют	данные отсутствуют
95	767127.14	1317975.84	данные отсутствуют	данные отсутствуют
96	767169.35	1318041.71	данные отсутствуют	данные отсутствуют
97	767237	1318155.47	данные отсутствуют	данные отсутствуют
98	767279.67	1318253.05	данные отсутствуют	данные отсутствуют
99	767330.73	1318347.78	данные отсутствуют	данные отсутствуют
100	767374.07	1318416.51	данные отсутствуют	данные отсутствуют
101	767399.53	1318464.25	данные отсутствуют	данные отсутствуют
102	767426.92	1318514.9	данные отсутствуют	данные отсутствуют
103	767433.62	1318525.4	данные отсутствуют	данные отсутствуют
104	767441.07	1318535.77	данные отсутствуют	данные отсутствуют
105	767477.7	1318586.43	данные отсутствуют	данные отсутствуют

Государственный регистратор		ФГИС ЕГРН
полное наименование должности	подпись	инициалы, фамилия

М.П.

Выписка из Единого государственного реестра недвижимости об объекте недвижимости
Описание местоположения земельного участка

Земельный участок			
(вид объекта недвижимости)			
Лист №	Раздела 3.2	Всего листов раздела 3.2 : ____	Всего разделов: ____
Всего листов выписки: ____			
15.11.2021 № 99/2021/430785050			
Кадастровый номер:		02:17:000000:181(единое землепользование)	

Сведения о характерных точках границы земельного участка				
Система координат				
Зона №				
Номер точки	Координаты		Описание закрепления на местности	Средняя квадратическая погрешность определения координат характерных точек границ земельного участка, м
	X	Y		
1	2	3	4	5
106	767497.44	1318614.88	данные отсутствуют	данные отсутствуют
107	767508.81	1318631.03	данные отсутствуют	данные отсутствуют
108	767533.42	1318670.43	данные отсутствуют	данные отсутствуют
109	767538.09	1318675.69	данные отсутствуют	данные отсутствуют
110	767489.41	1318508.78	данные отсутствуют	данные отсутствуют
111	767426.39	1318305.73	данные отсутствуют	данные отсутствуют
112	767384.38	1318277.72	данные отсутствуют	данные отсутствуют
113	767335.37	1318123.68	данные отсутствуют	данные отсутствуют
114	767384.38	1318067.66	данные отсутствуют	данные отсутствуют
115	767475.4	1318060.66	данные отсутствуют	данные отсутствуют
116	767566.44	1318102.67	данные отсутствуют	данные отсутствуют
117	767629.45	1318214.7	данные отсутствуют	данные отсутствуют
118	767615.44	1318256.71	данные отсутствуют	данные отсутствуют
119	767650.45	1318368.74	данные отсутствуют	данные отсутствуют
120	767734.47	1318354.74	данные отсутствуют	данные отсутствуют

Государственный регистратор		ФГИС ЕГРН
полное наименование должности	подпись	инициалы, фамилия

М.П.

Раздел 3.2

Выписка из Единого государственного реестра недвижимости об объекте недвижимости
Описание местоположения земельного участка

Земельный участок			
(вид объекта недвижимости)			
Лист №	Раздела 3.2	Всего листов раздела 3.2 : ____	Всего разделов: ____
Всего листов выписки: ____			
15.11.2021 № 99/2021/430785050			
Кадастровый номер:		02:17:000000:181(единое землепользование)	

Сведения о характерных точках границы земельного участка				
Система координат				
Зона №				
Номер точки	Координаты		Описание закрепления на местности	Средняя квадратическая погрешность определения координат характерных точек границ земельного участка, м
	X	Y		
1	2	3	4	5
121	767846.5	1318501.78	данные отсутствуют	данные отсутствуют
122	767846.5	1318613.81	данные отсутствуют	данные отсутствуют
123	767958.53	1318830.87	данные отсутствуют	данные отсутствуют
124	768042.56	1318942.9	данные отсутствуют	данные отсутствуют
125	767958.53	1318956.9	данные отсутствуют	данные отсутствуют
126	767811.49	1318872.88	данные отсутствуют	данные отсутствуют
127	767671.73	1318819.63	данные отсутствуют	данные отсутствуют
128	767678.78	1318826.65	данные отсутствуют	данные отсутствуют
129	767689.19	1318834.21	данные отсутствуют	данные отсутствуют
130	767759.74	1318875.11	данные отсутствуют	данные отсутствуют
131	767772.73	1318883.38	данные отсутствуют	данные отсутствуют
132	767783.77	1318887.33	данные отсутствуют	данные отсутствуют
133	767808.5	1318905.4	данные отсутствуют	данные отсутствуют
134	767848.35	1318929.36	данные отсутствуют	данные отсутствуют
135	767848.36	1318929.37	данные отсутствуют	данные отсутствуют

Государственный регистратор		ФГИС ЕГРН
полное наименование должности	подпись	инициалы, фамилия

М.П.

Земельный участок			
(вид объекта недвижимости)			
Лист №	Раздела 3.2	Всего листов раздела 3.2 : ____	Всего разделов: ____
Всего листов выписки: ____			
15.11.2021 № 99/2021/430785050			
Кадастровый номер:		02:17:000000:181(единое землепользование)	

Сведения о характерных точках границы земельного участка				
Система координат				
Зона №				
Номер точки	Координаты		Описание закрепления на местности	Средняя квадратическая погрешность определения координат характерных точек границ земельного участка, м
	X	Y		
1	2	3	4	5
136	767920.49	1318986	данные отсутствуют	данные отсутствуют
137	767927.8	1318991.92	данные отсутствуют	данные отсутствуют
138	767965	1319025.8	данные отсутствуют	данные отсутствуют
139	767972.14	1319032.53	данные отсутствуют	данные отсутствуют
140	767972.15	1319032.54	данные отсутствуют	данные отсутствуют
141	767981.72	1319044.78	данные отсутствуют	данные отсутствуют
142	767990.7	1319057.41	данные отсутствуют	данные отсутствуют
143	768006.28	1319080.97	данные отсутствуют	данные отсутствуют
144	768013.17	1319089.91	данные отсутствуют	данные отсутствуют
145	768043.4	1319121.22	данные отсутствуют	данные отсутствуют
146	768074.99	1319158.65	данные отсутствуют	данные отсутствуют
147	768083.74	1319167.72	данные отсутствуют	данные отсутствуют
148	768090.94	1319176.2	данные отсутствуют	данные отсутствуют
149	768092.74	1319177.94	данные отсутствуют	данные отсутствуют
150	768197.06	1319263.29	данные отсутствуют	данные отсутствуют

Государственный регистратор		ФГИС ЕГРН
полное наименование должности	подпись	инициалы, фамилия

М.П.

Раздел 3.2

Выписка из Единого государственного реестра недвижимости об объекте недвижимости
Описание местоположения земельного участка

Земельный участок			
(вид объекта недвижимости)			
Лист №	Раздела 3.2	Всего листов раздела 3.2 : ____	Всего разделов: ____
Всего листов выписки: ____			
15.11.2021 № 99/2021/430785050			
Кадастровый номер:		02:17:000000:181(единое землепользование)	

Сведения о характерных точках границы земельного участка				
Система координат				
Зона №				
Номер точки	Координаты		Описание закрепления на местности	Средняя квадратическая погрешность определения координат характерных точек границ земельного участка, м
	X	Y		
1	2	3	4	5
151	768277.05	1319303.29	данные отсутствуют	данные отсутствуют
152	768389.03	1319399.27	данные отсутствуют	данные отсутствуют
153	768464.81	1319475.05	данные отсутствуют	данные отсутствуют
154	768469.28	1319476.18	данные отсутствуют	данные отсутствуют
155	768477.06	1319477.91	данные отсутствуют	данные отсутствуют
156	768489.21	1319479.11	данные отсутствуют	данные отсутствуют
157	768493.39	1319480.1	данные отсутствуют	данные отсутствуют
158	768651.79	1319439.02	данные отсутствуют	данные отсутствуют
159	768927.32	1319364.29	данные отсутствуют	данные отсутствуют
160	768423.49	1318608.55	данные отсутствуют	данные отсутствуют
161	768423.49	1318618.72	данные отсутствуют	данные отсутствуют
162	768379.38	1318602.47	данные отсутствуют	данные отсутствуют
163	768325.99	1318614.08	данные отсутствуют	данные отсутствуют
164	768307.42	1318630.32	данные отсутствуют	данные отсутствуют
165	768288.85	1318593.18	данные отсутствуют	данные отсутствуют

Государственный регистратор		ФГИС ЕГРН
полное наименование должности	подпись	инициалы, фамилия

М.П.

Выписка из Единого государственного реестра недвижимости об объекте недвижимости
Описание местоположения земельного участка

Земельный участок			
(вид объекта недвижимости)			
Лист №	Раздела 3.2	Всего листов раздела 3.2 : ____	Всего разделов: ____
Всего листов выписки: ____			
15.11.2021 № 99/2021/430785050			
Кадастровый номер:		02:17:000000:181(единое землепользование)	

Сведения о характерных точках границы земельного участка				
Система координат				
Зона №				
Номер точки	Координаты		Описание закрепления на местности	Средняя квадратическая погрешность определения координат характерных точек границ земельного участка, м
	X	Y		
1	2	3	4	5
166	768256.35	1318542.11	данные отсутствуют	данные отсутствуют
167	768223.85	1318537.47	данные отсутствуют	данные отсутствуют
168	768200.64	1318567.65	данные отсутствуют	данные отсутствуют
169	768196.71	1318637.47	данные отсутствуют	данные отсутствуют
170	768191.35	1318723.18	данные отсутствуют	данные отсутствуют
171	768209.92	1318776.57	данные отсутствуют	данные отсутствуют
172	768223.85	1318841.57	данные отсутствуют	данные отсутствуют
173	768205.28	1318855.49	данные отсутствуют	данные отсутствуют
174	768186.71	1318820.67	данные отсутствуют	данные отсутствуют
175	768172.78	1318758	данные отсутствуют	данные отсутствуют
176	768151.89	1318788.18	данные отсутствуют	данные отсутствуют
177	768144.93	1318762.64	данные отсутствуют	данные отсутствуют
178	768172.78	1318713.89	данные отсутствуют	данные отсутствуют
179	768161.18	1318648.9	данные отсутствуют	данные отсутствуют
180	768149.58	1318667.47	данные отсутствуют	данные отсутствуют

Государственный регистратор		ФГИС ЕГРН
полное наименование должности	подпись	инициалы, фамилия

М.П.

Раздел 3.2

Выписка из Единого государственного реестра недвижимости об объекте недвижимости
Описание местоположения земельного участка

Земельный участок			
(вид объекта недвижимости)			
Лист №	Раздела 3.2	Всего листов раздела 3.2 : ____	Всего разделов: ____
Всего листов выписки: ____			
15.11.2021 № 99/2021/430785050			
Кадастровый номер:		02:17:000000:181(единое землепользование)	

Сведения о характерных точках границы земельного участка				
Система координат				
Зона №				
Номер точки	Координаты		Описание закрепления на местности	Средняя квадратическая погрешность определения координат характерных точек границ земельного участка, м
	X	Y		
1	2	3	4	5
181	768096.18	1318716.21	данные отсутствуют	данные отсутствуют
182	768093.86	1318702.29	данные отсутствуют	данные отсутствуют
183	768110.11	1318683.72	данные отсутствуют	данные отсутствуют
184	768156.53	1318611.75	данные отсутствуют	данные отсутствуют
185	768186.71	1318502.65	данные отсутствуют	данные отсутствуют
186	768144.93	1318416.76	данные отсутствуют	данные отсутствуют
187	768061.36	1318326.23	данные отсутствуют	данные отсутствуют
188	767991.72	1318205.52	данные отсутствуют	данные отсутствуют
189	767954.58	1318105.7	данные отсутствуют	данные отсутствуют
190	767866.38	1317954.82	данные отсутствуют	данные отсутствуют
191	767782.8	1317887.5	данные отсутствуют	данные отсутствуют
192	767826.91	1317861.97	данные отсутствуют	данные отсутствуют
193	767924.4	1317938.57	данные отсутствуют	данные отсутствуют
194	768045.11	1318121.95	данные отсутствуют	данные отсутствуют
195	768061.36	1318221.77	данные отсутствуют	данные отсутствуют

Государственный регистратор		ФГИС ЕГРН
полное наименование должности	подпись	инициалы, фамилия

М.П.

Земельный участок			
(вид объекта недвижимости)			
Лист №	Раздела 3.2	Всего листов раздела 3.2 : ____	Всего разделов: ____
Всего листов выписки: ____			
15.11.2021 № 99/2021/430785050			
Кадастровый номер:		02:17:000000:181(единое землепользование)	

Сведения о характерных точках границы земельного участка				
Система координат				
Зона №				
Номер точки	Координаты		Описание закрепления на местности	Средняя квадратическая погрешность определения координат характерных точек границ земельного участка, м
	X	Y		
1	2	3	4	5
196	768093.86	1318265.88	данные отсутствуют	данные отсутствуют
197	768135.64	1318296.05	данные отсутствуют	данные отсутствуют
198	768172.78	1318368.01	данные отсутствуют	данные отсутствуют
199	768216.89	1318437.65	данные отсутствуют	данные отсутствуют
200	768263.31	1318474.8	данные отсутствуют	данные отсутствуют
201	768323.67	1318551.4	данные отсутствуют	данные отсутствуют
202	768363.13	1318567.65	данные отсутствуют	данные отсутствуют
203	768407.63	1318584.76	данные отсутствуют	данные отсутствуют
204	767547.93	1317295.21	данные отсутствуют	данные отсутствуют
205	767537.09	1317294.3	данные отсутствуют	данные отсутствуют
206	767523.36	1317293.29	данные отсутствуют	данные отсутствуют
207	767509.79	1317294	данные отсутствуют	данные отсутствуют
208	767473.7	1317277.96	данные отсутствуют	данные отсутствуют
209	766703.55	1317498.77	данные отсутствуют	данные отсутствуют
210	766721.92	1317485.27	данные отсутствуют	данные отсутствуют

Государственный регистратор		ФГИС ЕГРН
полное наименование должности	подпись	инициалы, фамилия

М.П.

Раздел 3.2

Выписка из Единого государственного реестра недвижимости об объекте недвижимости
Описание местоположения земельного участка

Земельный участок			
(вид объекта недвижимости)			
Лист №	Раздела 3.2	Всего листов раздела 3.2 : ____	Всего разделов: ____
Всего листов выписки: ____			
15.11.2021 № 99/2021/430785050			
Кадастровый номер:		02:17:000000:181(единое землепользование)	

Сведения о характерных точках границы земельного участка				
Система координат				
Зона №				
Номер точки	Координаты		Описание закрепления на местности	Средняя квадратическая погрешность определения координат характерных точек границ земельного участка, м
	X	Y		
1	2	3	4	5
211	766721.17	1317472.89	данные отсутствуют	данные отсутствуют
212	766721.54	1317467.27	данные отсутствуют	данные отсутствуют
213	766751.92	1317440.65	данные отсутствуют	данные отсутствуют
214	766770.38	1317438.21	данные отсутствуют	данные отсутствуют
215	766795.88	1317464.64	данные отсутствуют	данные отсутствуют
216	766833.75	1317464.27	данные отсутствуют	данные отсутствуют
217	766919.29	1317555	данные отсутствуют	данные отсутствуют
218	766953.79	1317585.75	данные отсутствуют	данные отсутствуют
219	766997.01	1317598.59	данные отсутствуют	данные отсутствуют
220	767053.72	1317601.32	данные отсутствуют	данные отсутствуют
221	767142.21	1317638.25	данные отсутствуют	данные отсутствуют
222	767219.64	1317699.18	данные отсутствуют	данные отсутствуют
223	767255.64	1317706.11	данные отсутствуют	данные отсутствуют
224	767342.35	1317705.74	данные отсутствуют	данные отсутствуют
225	767402.34	1317704.43	данные отсутствуют	данные отсутствуют

Государственный регистратор		ФГИС ЕГРН
полное наименование должности	подпись	инициалы, фамилия

М.П.

Выписка из Единого государственного реестра недвижимости об объекте недвижимости
Описание местоположения земельного участка

Земельный участок			
(вид объекта недвижимости)			
Лист №	Раздела 3.2	Всего листов раздела 3.2 : ____	Всего разделов: ____
Всего листов выписки: ____			
15.11.2021 № 99/2021/430785050			
Кадастровый номер:		02:17:000000:181(единое землепользование)	

Сведения о характерных точках границы земельного участка				
Система координат				
Зона №				
Номер точки	Координаты		Описание закрепления на местности	Средняя квадратическая погрешность определения координат характерных точек границ земельного участка, м
	X	Y		
1	2	3	4	5
226	767450.33	1317691.49	данные отсутствуют	данные отсутствуют
227	767504.97	1317696.14	данные отсутствуют	данные отсутствуют
228	767554.2	1317798.92	данные отсутствуют	данные отсутствуют
229	767759.68	1317876.91	данные отсутствуют	данные отсутствуют
230	767781.52	1317887.78	данные отсутствуют	данные отсутствуют
231	767865.6	1317955.66	данные отсутствуют	данные отсутствуют
232	767954.42	1318106.2	данные отсутствуют	данные отсутствуют
233	767991.54	1318207.16	данные отсутствуют	данные отсутствуют
234	768061.38	1318327.52	данные отсутствуют	данные отсутствуют
235	768100	1318370.83	данные отсутствуют	данные отсутствуют
236	768142	1318434.95	данные отсутствуют	данные отсутствуют
237	768180.2	1318503.94	данные отсутствуют	данные отсутствуют
238	768147.2	1318610.8	данные отсутствуют	данные отсутствуют
239	768108.58	1318677.92	данные отсутствуют	данные отсутствуют
240	768089.08	1318704.17	данные отсутствуют	данные отсутствуют

Государственный регистратор		ФГИС ЕГРН
полное наименование должности	подпись	инициалы, фамилия

М.П.

Раздел 3.2

Выписка из Единого государственного реестра недвижимости об объекте недвижимости
Описание местоположения земельного участка

Земельный участок			
(вид объекта недвижимости)			
Лист №	Раздела 3.2	Всего листов раздела 3.2 : ____	Всего разделов: ____
Всего листов выписки: ____			
15.11.2021 № 99/2021/430785050			
Кадастровый номер:		02:17:000000:181(единое землепользование)	

Сведения о характерных точках границы земельного участка				
Система координат				
Зона №				
Номер точки	Координаты		Описание закрепления на местности	Средняя квадратическая погрешность определения координат характерных точек границ земельного участка, м
	X	Y		
1	2	3	4	5
241	768094.33	1318721.42	данные отсутствуют	данные отсутствуют
242	768160.61	1318662.36	данные отсутствуют	данные отсутствуют
243	768171.29	1318714.11	данные отсутствуют	данные отсутствуют
244	768143.54	1318762.85	данные отсутствуют	данные отсутствуют
245	768151.61	1318789.66	данные отсутствуют	данные отсутствуют
246	768171.67	1318760.6	данные отсутствуют	данные отсутствуют
247	768185.73	1318820.97	данные отсутствуют	данные отсутствуют
248	768205.23	1318857.16	данные отсутствуют	данные отсутствуют
249	768225.97	1318841.69	данные отсутствуют	данные отсутствуют
250	768209.47	1318744.57	данные отсутствуют	данные отсутствуют
251	768219.22	1318617.84	данные отсутствуют	данные отсутствуют
252	768205.72	1318571.34	данные отсутствуют	данные отсутствуют
253	768227.84	1318549.6	данные отсутствуют	данные отсутствуют
254	768266.09	1318559.72	данные отсутствуют	данные отсутствуют
255	768287.93	1318593.47	данные отсутствуют	данные отсутствуют

Государственный регистратор		ФГИС ЕГРН
полное наименование должности	подпись	инициалы, фамилия

М.П.

Земельный участок			
(вид объекта недвижимости)			
Лист №	Раздела 3.2	Всего листов раздела 3.2 : ____	Всего разделов: ____
Всего листов выписки: ____			
15.11.2021 № 99/2021/430785050			
Кадастровый номер:		02:17:000000:181(единое землепользование)	

Сведения о характерных точках границы земельного участка				
Система координат				
Зона №				
Номер точки	Координаты		Описание закрепления на местности	Средняя квадратическая погрешность определения координат характерных точек границ земельного участка, м
	X	Y		
1	2	3	4	5
256	768307.37	1318631.05	данные отсутствуют	данные отсутствуют
257	768326.38	1318614.37	данные отсутствуют	данные отсутствуют
258	768374	1318605.09	данные отсутствуют	данные отсутствуют
259	768450.49	1318655.33	данные отсутствуют	данные отсутствуют
260	768500.37	1318734.45	данные отсутствуют	данные отсутствуют
261	768495.12	1318763.7	данные отсутствуют	данные отсутствуют
262	768804.84	1319310.39	данные отсутствуют	данные отсутствуют
263	768851.33	1319368.89	данные отсутствуют	данные отсутствуют
264	768493.8	1319477.25	данные отсутствуют	данные отсутствуют
265	768464.56	1319473.13	данные отсутствуют	данные отсутствуют
266	768387.79	1319396.82	данные отсутствуют	данные отсутствуют
267	768276.42	1319301.96	данные отсутствуют	данные отсутствуют
268	768196.84	1319262.03	данные отсутствуют	данные отсутствуют
269	768131.4	1319208.78	данные отсутствуют	данные отсутствуют
270	768090.72	1319173.91	данные отсутствуют	данные отсутствуют

Государственный регистратор		ФГИС ЕГРН
полное наименование должности	подпись	инициалы, фамилия

М.П.

Раздел 3.2

Выписка из Единого государственного реестра недвижимости об объекте недвижимости
Описание местоположения земельного участка

Земельный участок			
(вид объекта недвижимости)			
Лист №	Раздела 3.2	Всего листов раздела 3.2 : ____	Всего разделов: ____
Всего листов выписки: ____			
15.11.2021 № 99/2021/430785050			
Кадастровый номер:		02:17:000000:181(единое землепользование)	

Сведения о характерных точках границы земельного участка				
Система координат				
Зона №				
Номер точки	Координаты		Описание закрепления на местности	Средняя квадратическая погрешность определения координат характерных точек границ земельного участка, м
	X	Y		
1	2	3	4	5
271	768043.1	1319119.54	данные отсутствуют	данные отсутствуют
272	767969.61	1319025.61	данные отсутствуют	данные отсутствуют
273	767920.12	1318982.11	данные отсутствуют	данные отсутствуют
274	767848.04	1318928.31	данные отсутствуют	данные отсутствуют
275	767806.97	1318903.56	данные отсутствуют	данные отсутствуют
276	767784.07	1318887.29	данные отсутствуют	данные отсутствуют
277	767773.41	1318882.56	данные отсутствуют	данные отсутствуют
278	767751.48	1318867.56	данные отсутствуют	данные отсутствуют
279	767755.42	1318866.06	данные отсутствуют	данные отсутствуют
280	767800.22	1318889.87	данные отсутствуют	данные отсутствуют
281	767812.97	1318889.12	данные отсутствуют	данные отсутствуют
282	767854.4	1318908.43	данные отсутствуют	данные отсутствуют
283	767869.78	1318925.87	данные отсутствуют	данные отсутствуют
284	767929.77	1318968.24	данные отсутствуют	данные отсутствуют
285	767971.39	1318981.74	данные отсутствуют	данные отсутствуют

Государственный регистратор		ФГИС ЕГРН
полное наименование должности	подпись	инициалы, фамилия

М.П.

Выписка из Единого государственного реестра недвижимости об объекте недвижимости
Описание местоположения земельного участка

Земельный участок			
(вид объекта недвижимости)			
Лист №	Раздела 3.2	Всего листов раздела 3.2 : ____	Всего разделов: ____
Всего листов выписки: ____			
15.11.2021 № 99/2021/430785050			
Кадастровый номер:		02:17:000000:181(единое землепользование)	

Сведения о характерных точках границы земельного участка				
Система координат				
Зона №				
Номер точки	Координаты		Описание закрепления на местности	Средняя квадратическая погрешность определения координат характерных точек границ земельного участка, м
	X	Y		
1	2	3	4	5
286	768088	1319006.11	данные отсутствуют	данные отсутствуют
287	768066.26	1318951.37	данные отсутствуют	данные отсутствуют
288	767985.26	1318848.63	данные отсутствуют	данные отсутствуют
289	768114.81	1318818.63	данные отсутствуют	данные отсутствуют
290	768156.62	1318820.13	данные отсутствуют	данные отсутствуют
291	768167.12	1318810.38	данные отсутствуют	данные отсутствуют
292	768163.75	1318799.13	данные отсутствуют	данные отсутствуют
293	768149.5	1318795.01	данные отсутствуют	данные отсутствуют
294	768145	1318776.26	данные отсутствуют	данные отсутствуют
295	768093.25	1318742.89	данные отсутствуют	данные отсутствуют
296	768067.75	1318743.26	данные отсутствуют	данные отсутствуют
297	768058.38	1318737.64	данные отсутствуют	данные отсутствуют
298	768047.88	1318729.39	данные отсутствуют	данные отсутствуют
299	767920.78	1318753.38	данные отсутствуют	данные отсутствуют
300	767848.59	1318613.52	данные отсутствуют	данные отсутствуют

Государственный регистратор		ФГИС ЕГРН
полное наименование должности	подпись	инициалы, фамилия

М.П.

Раздел 3.2

Выписка из Единого государственного реестра недвижимости об объекте недвижимости
Описание местоположения земельного участка

Земельный участок			
(вид объекта недвижимости)			
Лист №	Раздела 3.2	Всего листов раздела 3.2 : ____	Всего разделов: ____
Всего листов выписки: ____			
15.11.2021 № 99/2021/430785050			
Кадастровый номер:		02:17:000000:181(единое землепользование)	

Сведения о характерных точках границы земельного участка				
Система координат				
Зона №				
Номер точки	Координаты		Описание закрепления на местности	Средняя квадратическая погрешность определения координат характерных точек границ земельного участка, м
	X	Y		
1	2	3	4	5
301	767848.22	1318570.4	данные отсутствуют	данные отсутствуют
302	767862.09	1318499.16	данные отсутствуют	данные отсутствуют
303	767841.84	1318492.41	данные отсутствуют	данные отсутствуют
304	767734.6	1318352.55	данные отсутствуют	данные отсутствуют
305	767708.73	1318357.05	данные отсутствуют	данные отсутствуют
306	767641.61	1318228.44	данные отсутствуют	данные отсутствуют
307	767608.99	1318154.95	данные отсутствуют	данные отсутствуют
308	767566.8	1318085.95	данные отсутствуют	данные отсутствуют
309	767514.32	1318056.33	данные отсутствуют	данные отсутствуют
310	767467.07	1318053.33	данные отсутствуют	данные отсутствуют
311	767381.58	1318066.83	данные отсутствуют	данные отсутствуют
312	767351.96	1318090.08	данные отсутствуют	данные отсутствуют
313	767332.08	1318119.32	данные отсутствуют	данные отсутствуют
314	767331.71	1318153.44	данные отсутствуют	данные отсутствуют
315	767336.21	1318182.32	данные отсутствуют	данные отсутствуют

Государственный регистратор		ФГИС ЕГРН
полное наименование должности	подпись	инициалы, фамилия

М.П.

Земельный участок			
(вид объекта недвижимости)			
Лист №	Раздела 3.2	Всего листов раздела 3.2 : ____	Всего разделов: ____
Всего листов выписки: ____			
15.11.2021 № 99/2021/430785050			
Кадастровый номер:		02:17:000000:181(единое землепользование)	

Сведения о характерных точках границы земельного участка				
Система координат				
Зона №				
Номер точки	Координаты		Описание закрепления на местности	Средняя квадратическая погрешность определения координат характерных точек границ земельного участка, м
	X	Y		
1	2	3	4	5
316	767358.33	1318210.81	данные отсутствуют	данные отсутствуют
317	767383.46	1318279.81	данные отсутствуют	данные отсутствуют
318	767381.95	1318301.18	данные отсутствуют	данные отсутствуют
319	767397.33	1318309.05	данные отсутствуют	данные отсутствуют
320	767453.57	1318395.3	данные отсутствуют	данные отсутствуют
321	767503.07	1318560.28	данные отсутствуют	данные отсутствуют
322	767519.48	1318644.46	данные отсутствуют	данные отсутствуют
323	767507.33	1318627.96	данные отсутствуют	данные отсутствуют
324	767469.55	1318574.25	данные отсутствуют	данные отсутствуют
325	767439.55	1318533.09	данные отсутствуют	данные отсутствуют
326	767427.28	1318514.53	данные отсутствуют	данные отсутствуют
327	767375.06	1318416.48	данные отсутствуют	данные отсутствуют
328	767333.25	1318348.43	данные отсутствуют	данные отсутствуют
329	767280.66	1318252.44	данные отсутствуют	данные отсутствуют
330	767237.17	1318153.45	данные отсутствуют	данные отсутствуют

Государственный регистратор		ФГИС ЕГРН
полное наименование должности	подпись	инициалы, фамилия

М.П.

Раздел 3.2

Выписка из Единого государственного реестра недвижимости об объекте недвижимости
Описание местоположения земельного участка

Земельный участок			
(вид объекта недвижимости)			
Лист №	Раздела 3.2	Всего листов раздела 3.2 : ____	Всего разделов: ____
Всего листов выписки: ____			
15.11.2021 № 99/2021/430785050			
Кадастровый номер:		02:17:000000:181(единое землепользование)	

Сведения о характерных точках границы земельного участка				
Система координат				
Зона №				
Номер точки	Координаты		Описание закрепления на местности	Средняя квадратическая погрешность определения координат характерных точек границ земельного участка, м
	X	Y		
1	2	3	4	5
331	767171.36	1318041.14	данные отсутствуют	данные отсутствуют
332	767131.24	1317979.65	данные отсутствуют	данные отсутствуют
333	767068.62	1317875.04	данные отсутствуют	данные отсутствуют
334	766990.53	1317743.24	данные отсутствуют	данные отсутствуют
335	766949.66	1317680.99	данные отсутствуют	данные отсутствуют
336	766895.3	1317601.88	данные отсутствуют	данные отсутствуют
337	766852.93	1317531.95	данные отсутствуют	данные отсутствуют
338	766819.93	1317509.82	данные отсутствуют	данные отсутствуют
339	766801.18	1317507.39	данные отсутствуют	данные отсутствуют
340	766789.74	1317509.45	данные отсутствуют	данные отсутствуют
341	766767.99	1317516.39	данные отсутствуют	данные отсутствуют
342	766744.93	1317514.51	данные отсутствуют	данные отсутствуют
343	766715.31	1317507.2	данные отсутствуют	данные отсутствуют
344	766697.31	1317756.05	данные отсутствуют	данные отсутствуют
345	766688.13	1317765.24	данные отсутствуют	данные отсутствуют

Государственный регистратор		ФГИС ЕГРН
полное наименование должности	подпись	инициалы, фамилия

М.П.

Выписка из Единого государственного реестра недвижимости об объекте недвижимости
Описание местоположения земельного участка

Земельный участок			
(вид объекта недвижимости)			
Лист №	Раздела 3.2	Всего листов раздела 3.2 : ____	Всего разделов: ____
Всего листов выписки: ____			
15.11.2021 № 99/2021/430785050			
Кадастровый номер:		02:17:000000:181(единое землепользование)	

Сведения о характерных точках границы земельного участка				
Система координат				
Зона №				
Номер точки	Координаты		Описание закрепления на местности	Средняя квадратическая погрешность определения координат характерных точек границ земельного участка, м
	X	Y		
1	2	3	4	5
346	766688.12	1317765.26	данные отсутствуют	данные отсутствуют
347	766676.94	1317772.42	данные отсутствуют	данные отсутствуют
348	766676.91	1317772.43	данные отсутствуют	данные отсутствуют
349	766666.38	1317774.95	данные отсутствуют	данные отсутствуют
350	766666.36	1317774.95	данные отсутствуют	данные отсутствуют
351	766666.07	1317774.93	данные отсутствуют	данные отсутствуют
352	766654.01	1317797.54	данные отсутствуют	данные отсутствуют
353	766590.47	1317837.78	данные отсутствуют	данные отсутствуют
354	766558.7	1317871.67	данные отсутствуют	данные отсутствуют
355	766577.77	1317924.61	данные отсутствуют	данные отсутствуют
356	766577.77	1317945.79	данные отсутствуют	данные отсутствуют
357	766579.88	1317986.03	данные отсутствуют	данные отсутствуют
358	766624.36	1318022.03	данные отсутствуют	данные отсутствуют
359	766662.49	1318051.37	данные отсутствуют	данные отсутствуют
360	766706.97	1318085.57	данные отсутствуют	данные отсутствуют

Государственный регистратор		ФГИС ЕГРН
полное наименование должности	подпись	инициалы, фамилия

М.П.

Раздел 3.2

Выписка из Единого государственного реестра недвижимости об объекте недвижимости
Описание местоположения земельного участка

Земельный участок			
(вид объекта недвижимости)			
Лист №	Раздела 3.2	Всего листов раздела 3.2 : ____	Всего разделов: ____
Всего листов выписки: ____			
15.11.2021 № 99/2021/430785050			
Кадастровый номер:		02:17:000000:181(единое землепользование)	

Сведения о характерных точках границы земельного участка				
Система координат				
Зона №				
Номер точки	Координаты		Описание закрепления на местности	Средняя квадратическая погрешность определения координат характерных точек границ земельного участка, м
	X	Y		
1	2	3	4	5
361	766717.54	1318100.39	данные отсутствуют	данные отсутствуют
362	766706.95	1318130.04	данные отсутствуют	данные отсутствуют
363	766789.55	1318212.64	данные отсутствуют	данные отсутствуют
364	766836.14	1318276.17	данные отсутствуют	данные отсутствуют
365	766965.33	1318407.48	данные отсутствуют	данные отсутствуют
366	767102.99	1318540.9	данные отсутствуют	данные отсутствуют
367	767164.41	1318631.97	данные отсутствуют	данные отсутствуют
368	767132.64	1318765.39	данные отсутствуют	данные отсутствуют
369	767230.06	1318873.4	данные отсутствуют	данные отсутствуют
370	767274.53	1318977.18	данные отсутствуют	данные отсутствуют
371	767316.89	1319047.07	данные отсутствуют	данные отсутствуют
372	767346.56	1319055.54	данные отсутствуют	данные отсутствуют
373	767403.72	1319102.13	данные отсутствуют	данные отсутствуют
374	767475.73	1319104.25	данные отсутствуют	данные отсутствуют
375	767532.91	1319112.72	данные отсутствуют	данные отсутствуют

Государственный регистратор		ФГИС ЕГРН
полное наименование должности	подпись	инициалы, фамилия

М.П.

Земельный участок			
(вид объекта недвижимости)			
Лист №	Раздела 3.2	Всего листов раздела 3.2 : ____	Всего разделов: ____
Всего листов выписки: ____			
15.11.2021 № 99/2021/430785050			
Кадастровый номер:		02:17:000000:181(единое землепользование)	

Сведения о характерных точках границы земельного участка				
Система координат				
Зона №				
Номер точки	Координаты		Описание закрепления на местности	Средняя квадратическая погрешность определения координат характерных точек границ земельного участка, м
	X	Y		
1	2	3	4	5
376	767594.33	1319106.36	данные отсутствуют	данные отсутствуют
377	767687.51	1319108.48	данные отсутствуют	данные отсутствуют
378	767715.04	1319155.07	данные отсутствуют	данные отсутствуют
379	767695.98	1319227.08	данные отсутствуют	данные отсутствуют
380	767547.73	1319152.96	данные отсутствуют	данные отсутствуют
381	767475.73	1319129.66	данные отсутствуют	данные отсутствуют
382	767380.43	1319140.25	данные отсутствуют	данные отсутствуют
383	767367.72	1319191.08	данные отсутствуют	данные отсутствуют
384	767403.72	1319354.15	данные отсутствуют	данные отсутствуют
385	767371.95	1319394.39	данные отсутствуют	данные отсутствуют
386	767316.89	1319411.33	данные отсутствуют	данные отсутствуют
387	767247	1319485.46	данные отсутствуют	данные отсутствуют
388	767202.53	1319512.99	данные отсутствуют	данные отсутствуют
389	767124.19	1319557.46	данные отсутствуют	данные отсутствуют
390	767079.69	1319572.29	данные отсутствуют	данные отсутствуют

Государственный регистратор		ФГИС ЕГРН
полное наименование должности	подпись	инициалы, фамилия

М.П.

Раздел 3.2

Выписка из Единого государственного реестра недвижимости об объекте недвижимости
Описание местоположения земельного участка

Земельный участок			
(вид объекта недвижимости)			
Лист №	Раздела 3.2	Всего листов раздела 3.2 : ____	Всего разделов: ____
Всего листов выписки: ____			
15.11.2021 № 99/2021/430785050			
Кадастровый номер:		02:17:000000:181(единое землепользование)	

Сведения о характерных точках границы земельного участка				
Система координат				
Зона №				
Номер точки	Координаты		Описание закрепления на местности	Средняя квадратическая погрешность определения координат характерных точек границ земельного участка, м
	X	Y		
1	2	3	4	5
391	767136.87	1319472.75	данные отсутствуют	данные отсутствуют
392	767177.11	1319407.1	данные отсутствуют	данные отсутствуют
393	767200.41	1319388.04	данные отсутствуют	данные отсутствуют
394	767206.76	1319341.44	данные отсутствуют	данные отсутствуют
395	767242.77	1319309.68	данные отсутствуют	данные отсутствуют
396	767204.64	1319235.55	данные отсутствуют	данные отсутствуют
397	767181.35	1319159.31	данные отсутствуют	данные отсутствуют
398	767217.35	1319097.89	данные отсутствуют	данные отсутствуют
399	767234.29	1319032.24	данные отсутствуют	данные отсутствуют
400	767221.59	1319006.83	данные отсутствуют	данные отсутствуют
401	767200.41	1318996.24	данные отсутствуют	данные отсутствуют
402	767177.11	1318996.24	данные отсутствуют	данные отсутствуют
403	767132.64	1319049.18	данные отсутствуют	данные отсутствуют
404	767109.34	1319032.24	данные отсутствуют	данные отсутствуют
405	767160.17	1318985.65	данные отсутствуют	данные отсутствуют

Государственный регистратор		ФГИС ЕГРН
полное наименование должности	подпись	инициалы, фамилия

М.П.

Выписка из Единого государственного реестра недвижимости об объекте недвижимости
Описание местоположения земельного участка

Земельный участок			
(вид объекта недвижимости)			
Лист №	Раздела 3.2	Всего листов раздела 3.2 : ____	Всего разделов: ____
Всего листов выписки: ____			
15.11.2021 № 99/2021/430785050			
Кадастровый номер:		02:17:000000:181(единое землепользование)	

Сведения о характерных точках границы земельного участка				
Система координат				
Зона №				
Номер точки	Координаты		Описание закрепления на местности	Средняя квадратическая погрешность определения координат характерных точек границ земельного участка, м
	X	Y		
1	2	3	4	5
406	767187.7	1318964.47	данные отсутствуют	данные отсутствуют
407	767181.35	1318909.41	данные отсутствуют	данные отсутствуют
408	767149.58	1318909.41	данные отсутствуют	данные отсутствуют
409	767107.22	1318945.41	данные отсутствуют	данные отсутствуют
410	767071.22	1318862.81	данные отсутствуют	данные отсутствуют
411	767083.93	1318833.16	данные отсутствуют	данные отсутствуют
412	766988.63	1318746.33	данные отсутствуют	данные отсутствуют
413	766982.95	1318679.08	данные отсутствуют	данные отсутствуют
414	766975.92	1318595.97	данные отсутствуют	данные отсутствуют
415	766969.56	1318515.49	данные отсутствуют	данные отсутствуют
416	766903.91	1318536.67	данные отсутствуют	данные отсутствуют
417	766886.97	1318526.08	данные отсутствуют	данные отсутствуют
418	766880.62	1318454.07	данные отсутствуют	данные отсутствуют
419	766836.14	1318418.07	данные отсутствуют	данные отсутствуют
420	766798.02	1318413.83	данные отсутствуют	данные отсутствуют

Государственный регистратор		ФГИС ЕГРН
полное наименование должности	подпись	инициалы, фамилия

М.П.

Раздел 3.2

Выписка из Единого государственного реестра недвижимости об объекте недвижимости
Описание местоположения земельного участка

Земельный участок			
(вид объекта недвижимости)			
Лист №	Раздела 3.2	Всего листов раздела 3.2 : ____	Всего разделов: ____
Всего листов выписки: ____			
15.11.2021 № 99/2021/430785050			
Кадастровый номер:		02:17:000000:181(единое землепользование)	

Сведения о характерных точках границы земельного участка				
Система координат				
Зона №				
Номер точки	Координаты		Описание закрепления на местности	Средняя квадратическая погрешность определения координат характерных точек границ земельного участка, м
	X	Y		
1	2	3	4	5
421	766759.9	1318401.12	данные отсутствуют	данные отсутствуют
422	766698.48	1318365.12	данные отсутствуют	данные отсутствуют
423	766658.24	1318318.53	данные отсутствуют	данные отсутствуют
424	766645.54	1318252.88	данные отсутствуют	данные отсутствуют
425	766609.55	1318233.82	данные отсутствуют	данные отсутствуют
426	766560.82	1318216.87	данные отсутствуют	данные отсутствуют
427	766516.35	1318216.87	данные отсутствуют	данные отсутствуют
428	766459.17	1318178.75	данные отсутствуют	данные отсутствуют
429	766437.99	1318106.75	данные отсутствуют	данные отсутствуют
430	766357.51	1318066.51	данные отсутствуют	данные отсутствуют
431	766289.74	1318072.86	данные отсутствуют	данные отсутствуют
432	766243.15	1318060.15	данные отсутствуют	данные отсутствуют
433	766130.9	1318072.86	данные отсутствуют	данные отсутствуют
434	766086.43	1318106.75	данные отсутствуют	данные отсутствуют
435	766012.3	1318199.93	данные отсутствуют	данные отсутствуют

Государственный регистратор		ФГИС ЕГРН
полное наименование должности	подпись	инициалы, фамилия

М.П.

Земельный участок			
(вид объекта недвижимости)			
Лист №	Раздела 3.2	Всего листов раздела 3.2 : ____	Всего разделов: ____
Всего листов выписки: ____			
15.11.2021 № 99/2021/430785050			
Кадастровый номер:		02:17:000000:181(единое землепользование)	

Сведения о характерных точках границы земельного участка				
Система координат				
Зона №				
Номер точки	Координаты		Описание закрепления на местности	Средняя квадратическая погрешность определения координат характерных точек границ земельного участка, м
	X	Y		
1	2	3	4	5
436	765868.29	1318350.3	данные отсутствуют	данные отсутствуют
437	765808.66	1318475.38	данные отсутствуют	данные отсутствуют
438	765783.17	1318508.41	данные отсутствуют	данные отсутствуют
439	765804.17	1318506.62	данные отсутствуют	данные отсутствуют
440	765804.21	1318506.62	данные отсутствуют	данные отсутствуют
441	765836.45	1318508.71	данные отсутствуют	данные отсутствуют
442	765836.47	1318508.72	данные отсутствуют	данные отсутствуют
443	765849.89	1318514.01	данные отсутствуют	данные отсутствуют
444	765869.04	1318524.68	данные отсутствуют	данные отсутствуют
445	765869.06	1318524.69	данные отсутствуют	данные отсутствуют
446	765886.31	1318538.09	данные отсутствуют	данные отсутствуют
447	765896.14	1318547.67	данные отсутствуют	данные отсутствуют
448	765896.15	1318547.68	данные отсутствуют	данные отсутствуют
449	765901.35	1318555.49	данные отсутствуют	данные отсутствуют
450	765901.36	1318555.5	данные отсутствуют	данные отсутствуют

Государственный регистратор		ФГИС ЕГРН
полное наименование должности	подпись	инициалы, фамилия

М.П.

Раздел 3.2

Выписка из Единого государственного реестра недвижимости об объекте недвижимости
Описание местоположения земельного участка

Земельный участок			
(вид объекта недвижимости)			
Лист №	Раздела 3.2	Всего листов раздела 3.2 : ____	Всего разделов: ____
Всего листов выписки: ____			
15.11.2021 № 99/2021/430785050			
Кадастровый номер:		02:17:000000:181(единое землепользование)	

Сведения о характерных точках границы земельного участка				
Система координат				
Зона №				
Номер точки	Координаты		Описание закрепления на местности	Средняя квадратическая погрешность определения координат характерных точек границ земельного участка, м
	X	Y		
1	2	3	4	5
451	765903.96	1318560.05	данные отсутствуют	данные отсутствуют
452	765908.58	1318565.48	данные отсутствуют	данные отсутствуют
453	765924.09	1318591.92	данные отсутствуют	данные отсутствуют
454	765939.48	1318625.58	данные отсутствуют	данные отсутствуют
455	765966.96	1318692.84	данные отсутствуют	данные отсутствуют
456	766006.05	1318781.39	данные отсутствуют	данные отсутствуют
457	766056.99	1318896.46	данные отсутствуют	данные отсутствуют
458	766095.65	1318978.32	данные отсутствуют	данные отсутствуют
459	766116.11	1319018.24	данные отсутствуют	данные отсутствуют
460	766128.9	1319034.7	данные отсутствуют	данные отсутствуют
461	766173.51	1319089.63	данные отсутствуют	данные отсутствуют
462	766239.65	1319173.16	данные отсутствуют	данные отсутствуют
463	766299.26	1319246.88	данные отсутствуют	данные отсутствуют
464	766299.8	1319247.69	данные отсутствуют	данные отсутствуют
465	766343.06	1319300.96	данные отсутствуют	данные отсутствуют

Государственный регистратор		ФГИС ЕГРН
полное наименование должности	подпись	инициалы, фамилия

М.П.

Выписка из Единого государственного реестра недвижимости об объекте недвижимости
Описание местоположения земельного участка

Земельный участок			
(вид объекта недвижимости)			
Лист №	Раздела 3.2	Всего листов раздела 3.2 : ____	Всего разделов: ____
Всего листов выписки: ____			
15.11.2021 № 99/2021/430785050			
Кадастровый номер:		02:17:000000:181(единое землепользование)	

Сведения о характерных точках границы земельного участка				
Система координат				
Зона №				
Номер точки	Координаты		Описание закрепления на местности	Средняя квадратическая погрешность определения координат характерных точек границ земельного участка, м
	X	Y		
1	2	3	4	5
466	766385.93	1319351.88	данные отсутствуют	данные отсутствуют
467	766919.84	1318800.41	данные отсутствуют	данные отсутствуют
468	766384.62	1319345.93	данные отсутствуют	данные отсутствуют
469	766123.1	1319009.67	данные отсутствуют	данные отсутствуют
470	765937.13	1318597.96	данные отсутствуют	данные отсутствуют
471	765910.89	1318546.97	данные отсутствуют	данные отсутствуют
472	765868.14	1318506.47	данные отсутствуют	данные отсутствуют
473	765835.14	1318499.72	данные отсутствуют	данные отсутствуют
474	765787.11	1318506.33	данные отсутствуют	данные отсутствуют
475	765809.89	1318475.4	данные отсутствуют	данные отсутствуют
476	765849.64	1318393.1	данные отсутствуют	данные отсутствуют
477	765888.44	1318376.41	данные отсутствуют	данные отсутствуют
478	765918.25	1318354.1	данные отсутствуют	данные отсутствуют
479	765947.88	1318315.1	данные отсутствуют	данные отсутствуют
480	765930.91	1318286.23	данные отсутствуют	данные отсутствуют

Государственный регистратор		ФГИС ЕГРН
полное наименование должности	подпись	инициалы, фамилия

М.П.

Раздел 3.2

Выписка из Единого государственного реестра недвижимости об объекте недвижимости
Описание местоположения земельного участка

Земельный участок			
(вид объекта недвижимости)			
Лист №	Раздела 3.2	Всего листов раздела 3.2 : ____	Всего разделов: ____
Всего листов выписки: ____			
15.11.2021 № 99/2021/430785050			
Кадастровый номер:		02:17:000000:181(единое землепользование)	

Сведения о характерных точках границы земельного участка				
Система координат				
Зона №				
Номер точки	Координаты		Описание закрепления на местности	Средняя квадратическая погрешность определения координат характерных точек границ земельного участка, м
	X	Y		
1	2	3	4	5
481	766014.72	1318198.86	данные отсутствуют	данные отсутствуют
482	766087.27	1318107.19	данные отсутствуют	данные отсутствуют
483	766131.33	1318073.81	данные отсутствуют	данные отсутствуют
484	766243.13	1318060.41	данные отсутствуют	данные отсутствуют
485	766289.98	1318073.16	данные отсутствуют	данные отсутствуют
486	766357.47	1318066.56	данные отсутствуют	данные отсутствуют
487	766437.9	1318106.85	данные отсутствуют	данные отсутствуют
488	766459.11	1318178.97	данные отсутствуют	данные отсутствуют
489	766516.39	1318217.05	данные отсутствуют	данные отсутствуют
490	766560.76	1318217.14	данные отсутствуют	данные отсутствуют
491	766609.64	1318234.34	данные отсутствуют	данные отсутствуют
492	766645.17	1318253.18	данные отсутствуют	данные отсутствуют
493	766657.93	1318319.18	данные отсутствуют	данные отсутствуют
494	766698.23	1318366.52	данные отсутствуют	данные отсутствуют
495	766760.66	1318402.51	данные отсутствуют	данные отсутствуют

Государственный регистратор		ФГИС ЕГРН
полное наименование должности	подпись	инициалы, фамилия

М.П.

Земельный участок			
(вид объекта недвижимости)			
Лист №	Раздела 3.2	Всего листов раздела 3.2 : ____	Всего разделов: ____
Всего листов выписки: ____			
15.11.2021 № 99/2021/430785050			
Кадастровый номер:		02:17:000000:181(единое землепользование)	

Сведения о характерных точках границы земельного участка				
Система координат				
Зона №				
Номер точки	Координаты		Описание закрепления на местности	Средняя квадратическая погрешность определения координат характерных точек границ земельного участка, м
	X	Y		
1	2	3	4	5
496	766798.39	1318414.42	данные отсутствуют	данные отсутствуют
497	766836.08	1318418.55	данные отсутствуют	данные отсутствуют
498	766880.13	1318454.35	данные отсутствуют	данные отсутствуют
499	766886.79	1318526.72	данные отсутствуют	данные отсутствуют
500	766904.78	1318537.97	данные отсутствуют	данные отсутствуют
501	766950.16	1318522.97	данные отсутствуют	данные отсутствуют
502	766960.84	1318543.78	данные отсутствуют	данные отсутствуют
503	766959.91	1318567.4	данные отсутствуют	данные отсутствуют
504	766970.41	1318596.46	данные отсутствуют	данные отсутствуют
505	766975.09	1318602.84	данные отсутствуют	данные отсутствуют
506	766977.91	1318628.9	данные отсутствуют	данные отсутствуют
507	766971.91	1318650.46	данные отсутствуют	данные отсутствуют
508	766969.28	1318689.27	данные отсутствуют	данные отсутствуют
509	766987.47	1318747.2	данные отсутствуют	данные отсутствуют
510	767082.98	1318833.63	данные отсутствуют	данные отсутствуют

Государственный регистратор		ФГИС ЕГРН
полное наименование должности	подпись	инициалы, фамилия

М.П.

Земельный участок			
(вид объекта недвижимости)			
Лист №	Раздела 3.2	Всего листов раздела 3.2 : ____	Всего разделов: ____
Всего листов выписки: ____			
15.11.2021 № 99/2021/430785050			
Кадастровый номер:		02:17:000000:181(единое землепользование)	

Сведения о характерных точках границы земельного участка				
Система координат				
Зона №				
Номер точки	Координаты		Описание закрепления на местности	Средняя квадратическая погрешность определения координат характерных точек границ земельного участка, м
	X	Y		
1	2	3	4	5
511	767070.24	1318863.44	данные отсутствуют	данные отсутствуют
512	767106.98	1318946.87	данные отсутствуют	данные отсутствуют
513	767150.29	1318910.12	данные отсутствуют	данные отсутствуют
514	767173.17	1318910.68	данные отсутствуют	данные отсутствуют
515	767179.54	1318921.93	данные отсутствуют	данные отсутствуют
516	767174.1	1318959.62	данные отсутствуют	данные отсутствуют
517	767158.17	1318982.49	данные отсутствуют	данные отсутствуют
518	767145.05	1318998.61	данные отсутствуют	данные отсутствуют
519	767107.78	1319032.54	данные отсутствуют	данные отсутствуют
520	767133.09	1319050.36	данные отсутствуют	данные отсутствуют
521	767177.38	1318996.64	данные отсутствуют	данные отсутствуют
522	767200.54	1318996.73	данные отсутствуют	данные отсутствуют
523	767217.13	1319005.26	данные отсутствуют	данные отсутствуют
524	767232.32	1319038.54	данные отсутствуют	данные отсутствуют
525	767216.76	1319097.79	данные отсутствуют	данные отсутствуют

Государственный регистратор		ФГИС ЕГРН
полное наименование должности	подпись	инициалы, фамилия

М.П.

Выписка из Единого государственного реестра недвижимости об объекте недвижимости
Описание местоположения земельного участка

Земельный участок			
(вид объекта недвижимости)			
Лист №	Раздела 3.2	Всего листов раздела 3.2 : ____	Всего разделов: ____
Всего листов выписки: ____			
15.11.2021 № 99/2021/430785050			
Кадастровый номер:		02:17:000000:181(единое землепользование)	

Сведения о характерных точках границы земельного участка				
Система координат				
Зона №				
Номер точки	Координаты		Описание закрепления на местности	Средняя квадратическая погрешность определения координат характерных точек границ земельного участка, м
	X	Y		
1	2	3	4	5
526	767181.02	1319159.47	данные отсутствуют	данные отсутствуют
527	767204.26	1319236.24	данные отсутствуют	данные отсутствуют
528	767226.48	1319279.28	данные отсутствуют	данные отсутствуют
529	767226.02	1319291.18	данные отсутствуют	данные отсутствуют
530	767229.76	1319304.02	данные отсутствуют	данные отсутствуют
531	767212.89	1319335.33	данные отсутствуют	данные отсутствуют
532	767206.23	1319341.42	данные отсутствуют	данные отсутствуют
533	767199.9	1319388.01	данные отсутствуют	данные отсутствуют
534	767176.56	1319407.41	данные отсутствуют	данные отсутствуют
535	767116.66	1319495.63	данные отсутствуют	данные отсутствуют
536	767081.79	1319553	данные отсутствуют	данные отсутствуют
537	767029.29	1319620.86	данные отсутствуют	данные отсутствуют
538	766982.05	1319654.23	данные отсутствуют	данные отсутствуют
539	766997.05	1319784.35	данные отсутствуют	данные отсутствуют
540	767069.8	1319783.6	данные отсутствуют	данные отсутствуют

Государственный регистратор		ФГИС ЕГРН
полное наименование должности	подпись	инициалы, фамилия

М.П.

Раздел 3.2

Выписка из Единого государственного реестра недвижимости об объекте недвижимости
Описание местоположения земельного участка

Земельный участок			
(вид объекта недвижимости)			
Лист №	Раздела 3.2	Всего листов раздела 3.2 : ____	Всего разделов: ____
Всего листов выписки: ____			
15.11.2021 № 99/2021/430785050			
Кадастровый номер:		02:17:000000:181(единое землепользование)	

Сведения о характерных точках границы земельного участка				
Система координат				
Зона №				
Номер точки	Координаты		Описание закрепления на местности	Средняя квадратическая погрешность определения координат характерных точек границ земельного участка, м
	X	Y		
1	2	3	4	5
541	767288.77	1319755.85	данные отсутствуют	данные отсутствуют
542	767388.51	1319722.1	данные отсутствуют	данные отсутствуют
543	767408.01	1319741.6	данные отсутствуют	данные отсутствуют
544	767446.26	1319730.35	данные отсутствуют	данные отсутствуют
545	767389.26	1319610.37	данные отсутствуют	данные отсутствуют
546	767375.77	1319556.37	данные отсутствуют	данные отсутствуют
547	767433.51	1319410.89	данные отсутствуют	данные отсутствуют
548	767415.51	1319327.64	данные отсутствуют	данные отсутствуют
549	767372.76	1319193.41	данные отсутствуют	данные отсутствуют
550	767381.29	1319140.73	данные отсутствуют	данные отсутствуют
551	767472.03	1319131.54	данные отсутствуют	данные отсутствуют
552	767541.59	1319154.03	данные отсутствуют	данные отсутствуют
553	767615.27	1319196.78	данные отсутствуют	данные отсутствуют
554	767710.89	1319266.9	данные отсутствуют	данные отсутствуют
555	767757.38	1319266.15	данные отсутствуют	данные отсутствуют

Государственный регистратор		ФГИС ЕГРН
полное наименование должности	подпись	инициалы, фамилия

М.П.

Земельный участок			
(вид объекта недвижимости)			
Лист №	Раздела 3.2	Всего листов раздела 3.2 : ____	Всего разделов: ____
Всего листов выписки: ____			
15.11.2021 № 99/2021/430785050			
Кадастровый номер:		02:17:000000:181(единое землепользование)	

Сведения о характерных точках границы земельного участка				
Система координат				
Зона №				
Номер точки	Координаты		Описание закрепления на местности	Средняя квадратическая погрешность определения координат характерных точек границ земельного участка, м
	X	Y		
1	2	3	4	5
556	767826.37	1319185.91	данные отсутствуют	данные отсутствуют
557	767815.13	1319152.16	данные отсутствуют	данные отсутствуют
558	767711.64	1319100.42	данные отсутствуют	данные отсутствуют
559	767612.65	1319100.42	данные отсутствуют	данные отсутствуют
560	767531.09	1319111.66	данные отсутствуют	данные отсутствуют
561	767474.47	1319102.29	данные отсутствуют	данные отсутствуют
562	767412.23	1319100.04	данные отсутствуют	данные отсутствуют
563	767348.11	1319054.29	данные отсутствуют	данные отсутствуют
564	767317.32	1319046.79	данные отсутствуют	данные отсутствуют
565	767274.57	1318976.49	данные отсутствуют	данные отсутствуют
566	767230.04	1318872.62	данные отсутствуют	данные отсутствуют
567	767134.52	1318765.01	данные отсутствуют	данные отсутствуют
568	767166.02	1318630.02	данные отсутствуют	данные отсутствуют
569	767103.4	1318537.78	данные отсутствуют	данные отсутствуют
570	766986.04	1318425.67	данные отсутствуют	данные отсутствуют

Государственный регистратор		ФГИС ЕГРН
полное наименование должности	подпись	инициалы, фамилия

М.П.

Раздел 3.2

Выписка из Единого государственного реестра недвижимости об объекте недвижимости
Описание местоположения земельного участка

Земельный участок			
(вид объекта недвижимости)			
Лист №	Раздела 3.2	Всего листов раздела 3.2 : ____	Всего разделов: ____
Всего листов выписки: ____			
15.11.2021 № 99/2021/430785050			
Кадастровый номер:		02:17:000000:181(единое землепользование)	

Сведения о характерных точках границы земельного участка				
Система координат				
Зона №				
Номер точки	Координаты		Описание закрепления на местности	Средняя квадратическая погрешность определения координат характерных точек границ земельного участка, м
	X	Y		
1	2	3	4	5
571	766935.04	1318369.43	данные отсутствуют	данные отсутствуют
572	766812.8	1318202.95	данные отсутствуют	данные отсутствуют
573	766789.55	1318202.95	данные отсутствуют	данные отсутствуют
574	766716.81	1318127.95	данные отсутствуют	данные отсутствуют
575	766721.31	1318098.71	данные отсутствуют	данные отсутствуют
576	766636.57	1317998.21	данные отсутствуют	данные отсутствуют
577	766647.82	1317940.47	данные отсутствуют	данные отсутствуют
578	766743.06	1317812.98	данные отсутствуют	данные отсутствуют
579	766744.99	1317810.73	данные отсутствуют	данные отсутствуют
580	766980.03	1318072.83	данные отсутствуют	данные отсутствуют
581	767080.34	1318177.44	данные отсутствуют	данные отсутствуют
582	767199.76	1318296.87	данные отсутствуют	данные отсутствуют
583	767292.01	1318427.73	данные отсутствуют	данные отсутствуют
584	767372.53	1318552.41	данные отсутствуют	данные отсутствуют
585	767422.45	1318614.65	данные отсутствуют	данные отсутствуют

Государственный регистратор		ФГИС ЕГРН
полное наименование должности	подпись	инициалы, фамилия

М.П.

Выписка из Единого государственного реестра недвижимости об объекте недвижимости
Описание местоположения земельного участка

Земельный участок			
(вид объекта недвижимости)			
Лист №	Раздела 3.2	Всего листов раздела 3.2 : ____	Всего разделов: ____
Всего листов выписки: ____			
15.11.2021 № 99/2021/430785050			
Кадастровый номер:		02:17:000000:181(единое землепользование)	

Сведения о характерных точках границы земельного участка				
Система координат				
Зона №				
Номер точки	Координаты		Описание закрепления на местности	Средняя квадратическая погрешность определения координат характерных точек границ земельного участка, м
	X	Y		
1	2	3	4	5
586	767479.16	1318680.27	данные отсутствуют	данные отсутствуют
587	767516.65	1318779.07	данные отсутствуют	данные отсутствуют
588	767587.53	1318819.57	данные отсутствуют	данные отсутствуют
589	767770.88	1318883.87	данные отсутствуют	данные отсутствуют
590	767852.25	1318939.93	данные отсутствуют	данные отсутствуют
591	767897.62	1319007.42	данные отсутствуют	данные отсутствуют
592	767970.36	1319060.29	данные отсутствуют	данные отсутствуют
593	768089.22	1319178.03	данные отсутствуют	данные отсутствуют
594	768188.68	1319265.96	данные отсутствуют	данные отсутствуют
595	768244.74	1319312.83	данные отсутствуют	данные отсутствуют
596	768285.98	1319340.76	данные отсутствуют	данные отсутствуют
597	768322.92	1319369.26	данные отсутствуют	данные отсутствуют
598	768369.23	1319406.76	данные отсутствуют	данные отсутствуют
599	768376.73	1319413.7	данные отсутствуют	данные отсутствуют
600	768439.91	1319463.38	данные отсутствуют	данные отсутствуют

Государственный регистратор		ФГИС ЕГРН
полное наименование должности	подпись	инициалы, фамилия

М.П.

Раздел 3.2

Выписка из Единого государственного реестра недвижимости об объекте недвижимости
Описание местоположения земельного участка

Земельный участок			
(вид объекта недвижимости)			
Лист №	Раздела 3.2	Всего листов раздела 3.2 : ____	Всего разделов: ____
Всего листов выписки: ____			
15.11.2021 № 99/2021/430785050			
Кадастровый номер:		02:17:000000:181(единое землепользование)	

Сведения о характерных точках границы земельного участка				
Система координат				
Зона №				
Номер точки	Координаты		Описание закрепления на местности	Средняя квадратическая погрешность определения координат характерных точек границ земельного участка, м
	X	Y		
1	2	3	4	5
601	768454.15	1319473.13	данные отсутствуют	данные отсутствуют
602	768466.15	1319478.19	данные отсутствуют	данные отсутствуют
603	768473.75	1319486.25	данные отсутствуют	данные отсутствуют
604	768399.22	1319505.75	данные отсутствуют	данные отсутствуют
605	768336.6	1319526.37	данные отсутствуют	данные отсутствуют
606	768235.37	1319550.74	данные отсутствуют	данные отсутствуют
607	768220.74	1319509.12	данные отсутствуют	данные отсутствуют
608	768218.87	1319497.87	данные отсутствуют	данные отсутствуют
609	768191.88	1319491.87	данные отсутствуют	данные отсутствуют
610	768159.24	1319498.62	данные отсутствуют	данные отсутствуют
611	768119.51	1319528.62	данные отсутствуют	данные отсутствуют
612	768097	1319554.12	данные отсутствуют	данные отсутствуют
613	768090.25	1319557.12	данные отсутствуют	данные отсутствуют
614	768085.75	1319537.62	данные отсутствуют	данные отсутствуют
615	768073.75	1319541.37	данные отсутствуют	данные отсутствуют

Государственный регистратор		ФГИС ЕГРН
полное наименование должности	подпись	инициалы, фамилия

М.П.

Земельный участок			
(вид объекта недвижимости)			
Лист №	Раздела 3.2	Всего листов раздела 3.2 : ____	Всего разделов: ____
Всего листов выписки: ____			
15.11.2021 № 99/2021/430785050			
Кадастровый номер:		02:17:000000:181(единое землепользование)	

Сведения о характерных точках границы земельного участка				
Система координат				
Зона №				
Номер точки	Координаты		Описание закрепления на местности	Средняя квадратическая погрешность определения координат характерных точек границ земельного участка, м
	X	Y		
1	2	3	4	5
616	768060.26	1319557.12	данные отсутствуют	данные отсутствуют
617	768026.51	1319574.37	данные отсутствуют	данные отсутствуют
618	768014.51	1319590.86	данные отсутствуют	данные отсутствуют
619	767968.76	1319588.61	данные отсутствуют	данные отсутствуют
620	767942.52	1319596.86	данные отсутствуют	данные отсутствуют
621	767884.77	1319597.61	данные отсутствуют	данные отсутствуют
622	767880.27	1319613.36	данные отсутствуют	данные отсутствуют
623	767896.77	1319612.61	данные отсутствуют	данные отсутствуют
624	767907.27	1319616.36	данные отсутствуют	данные отсутствуют
625	767899.02	1319629.11	данные отсутствуют	данные отсутствуют
626	767450.47	1319741.04	данные отсутствуют	данные отсутствуют
627	766858.41	1319879.59	данные отсутствуют	данные отсутствуют
628	766754.07	1319778.56	данные отсутствуют	данные отсутствуют
629	767108.98	1319378.41	данные отсутствуют	данные отсутствуют
630	766748.35	1319777.14	данные отсутствуют	данные отсутствуют

Государственный регистратор		ФГИС ЕГРН
полное наименование должности	подпись	инициалы, фамилия

М.П.

Раздел 3.2

Выписка из Единого государственного реестра недвижимости об объекте недвижимости
Описание местоположения земельного участка

Земельный участок			
(вид объекта недвижимости)			
Лист №	Раздела 3.2	Всего листов раздела 3.2 : ____	Всего разделов: ____
Всего листов выписки: ____			
15.11.2021 № 99/2021/430785050			
Кадастровый номер:		02:17:000000:181(единое землепользование)	

Сведения о характерных точках границы земельного участка				
Система координат				
Зона №				
Номер точки	Координаты		Описание закрепления на местности	Средняя квадратическая погрешность определения координат характерных точек границ земельного участка, м
	X	Y		
1	2	3	4	5
631	766792.82	1319828.75	данные отсутствуют	данные отсутствуют
632	766836.54	1319880.34	данные отсутствуют	данные отсутствуют
633	766853.74	1319884.64	данные отсутствуют	данные отсутствуют
634	768484.21	1319494.45	данные отсутствуют	данные отсутствуют
635	768465.07	1319475.31	данные отсутствуют	данные отсутствуют
636	768460.27	1319474.1	данные отсутствуют	данные отсутствуют
637	768460.26	1319474.09	данные отсутствуют	данные отсутствуют
638	768453.48	1319471.43	данные отсутствуют	данные отсутствуют
639	768453.46	1319471.42	данные отсутствуют	данные отсутствуют
640	768446.18	1319465.96	данные отсутствуют	данные отсутствуют
641	768440.16	1319462.26	данные отсутствуют	данные отсутствуют
642	768440.15	1319462.25	данные отсутствуют	данные отсутствуют
643	768421.34	1319446.63	данные отсутствуют	данные отсутствуют
644	768385.01	1319419.64	данные отсутствуют	данные отсутствуют
645	768374.21	1319410.53	данные отсутствуют	данные отсутствуют

Государственный регистратор		ФГИС ЕГРН
полное наименование должности	подпись	инициалы, фамилия

М.П.

Выписка из Единого государственного реестра недвижимости об объекте недвижимости
Описание местоположения земельного участка

Земельный участок			
(вид объекта недвижимости)			
Лист №	Раздела 3.2	Всего листов раздела 3.2 : ____	Всего разделов: ____
Всего листов выписки: ____			
15.11.2021 № 99/2021/430785050			
Кадастровый номер:		02:17:000000:181(единое землепользование)	

Сведения о характерных точках границы земельного участка				
Система координат				
Зона №				
Номер точки	Координаты		Описание закрепления на местности	Средняя квадратическая погрешность определения координат характерных точек границ земельного участка, м
	X	Y		
1	2	3	4	5
646	768367.96	1319404.08	данные отсутствуют	данные отсутствуют
647	768277.75	1319332.05	данные отсутствуют	данные отсутствуют
648	768251.7	1319316.07	данные отсутствуют	данные отсутствуют
649	768238.8	1319306.69	данные отсутствуют	данные отсутствуют
650	768231.28	1319300.58	данные отсутствуют	данные отсутствуют
651	768188.47	1319264.26	данные отсутствуют	данные отсутствуют
652	768113.28	1319198	данные отсутствуют	данные отсутствуют
653	768091.07	1319176.57	данные отсутствуют	данные отсутствуют
654	768079.74	1319167.3	данные отсутствуют	данные отсутствуют
655	767970.41	1319057.98	данные отсутствуют	данные отсутствуют
656	767898.43	1319004.65	данные отсутствуют	данные отсутствуют
657	767853.1	1318937.99	данные отсутствуют	данные отсутствуют
658	767810.17	1318906.62	данные отсутствуют	данные отсутствуют
659	767786.76	1318892.55	данные отсутствуют	данные отсутствуют
660	767771.93	1318883.1	данные отсутствуют	данные отсутствуют

Государственный регистратор		ФГИС ЕГРН
полное наименование должности	подпись	инициалы, фамилия

М.П.

Раздел 3.2

Выписка из Единого государственного реестра недвижимости об объекте недвижимости
Описание местоположения земельного участка

Земельный участок			
(вид объекта недвижимости)			
Лист №	Раздела 3.2	Всего листов раздела 3.2 : ____	Всего разделов: ____
Всего листов выписки: ____			
15.11.2021 № 99/2021/430785050			
Кадастровый номер:		02:17:000000:181(единое землепользование)	

Сведения о характерных точках границы земельного участка				
Система координат				
Зона №				
Номер точки	Координаты		Описание закрепления на местности	Средняя квадратическая погрешность определения координат характерных точек границ земельного участка, м
	X	Y		
1	2	3	4	5
661	767709.12	1318860.66	данные отсутствуют	данные отсутствуют
662	767586.46	1318818.01	данные отсутствуют	данные отсутствуют
663	767517.14	1318778	данные отсутствуют	данные отсутствуют
664	767479.81	1318679.35	данные отсутствуют	данные отсутствуют
665	767423.82	1318615.36	данные отсутствуют	данные отсутствуют
666	767373.16	1318551.36	данные отсутствуют	данные отсутствуют
667	767293.17	1318426.05	данные отсутствуют	данные отсутствуют
668	767199.84	1318295.4	данные отсутствуют	данные отсутствуют
669	767082.52	1318178.08	данные отсутствуют	данные отсутствуют
670	766986.53	1318076.75	данные отсутствуют	данные отсутствуют
671	766878.39	1317957.53	данные отсутствуют	данные отсутствуют
672	766778.55	1317847.45	данные отсутствуют	данные отсутствуют
673	766723.97	1317786.05	данные отсутствуют	данные отсутствуют
674	765998.01	1320189.23	данные отсутствуют	2.5
675	765773.95	1320266.25	данные отсутствуют	2.5

Государственный регистратор		ФГИС ЕГРН
полное наименование должности	подпись	инициалы, фамилия

М.П.

Земельный участок			
(вид объекта недвижимости)			
Лист № ____	Раздела 3.2	Всего листов раздела 3.2 : ____	Всего разделов: ____
Всего листов выписки: ____			
15.11.2021 № 99/2021/430785050			
Кадастровый номер:		02:17:000000:181(единое землепользование)	

Сведения о характерных точках границы земельного участка				
Система координат				
Зона №				
Номер точки	Координаты		Описание закрепления на местности	Средняя квадратическая погрешность определения координат характерных точек границ земельного участка, м
	X	Y		
1	2	3	4	5
676	765675.92	1320168.23	данные отсутствуют	2.5
677	765843.97	1319874.15	данные отсутствуют	2.5
678	765948.99	1319657.09	данные отсутствуют	2.5
679	766138.04	1319545.06	данные отсутствуют	2.5
680	766201.06	1319503.05	данные отсутствуют	2.5
681	766229.07	1319629.08	данные отсутствуют	2.5
682	766180.06	1319734.11	данные отсутствуют	2.5
683	766243.07	1319769.12	данные отсутствуют	2.5
684	766334.1	1319692.1	данные отсутствуют	2.5
685	766664.34	1320093.11	данные отсутствуют	2.5
686	766411.43	1320157.08	данные отсутствуют	2.5
687	765682.91	1318781.84	данные отсутствуют	2.5
688	766236.06	1319341.99	данные отсутствуют	2.5
689	766236.06	1319419.01	данные отсутствуют	2.5
690	766299.08	1319510.04	данные отсутствуют	2.5

Государственный регистратор		ФГИС ЕГРН
полное наименование должности	подпись	инициалы, фамилия

М.П.

Раздел 3.2

Выписка из Единого государственного реестра недвижимости об объекте недвижимости
Описание местоположения земельного участка

Земельный участок			
(вид объекта недвижимости)			
Лист № ____	Раздела 3.2	Всего листов раздела 3.2 : ____	Всего разделов: ____
Всего листов выписки: ____			
15.11.2021 № 99/2021/430785050			
Кадастровый номер:		02:17:000000:181(единое землепользование)	

Сведения о характерных точках границы земельного участка				
Система координат				
Зона №				
Номер точки	Координаты		Описание закрепления на местности	Средняя квадратическая погрешность определения координат характерных точек границ земельного участка, м
	X	Y		
1	2	3	4	5
691	766278.07	1319552.05	данные отсутствуют	2.5
692	766194.05	1319461.03	данные отсутствуют	2.5
693	765920.98	1319622.07	данные отсутствуют	2.5
694	765815.95	1319797.12	данные отсутствуют	2.5
695	765724.92	1319888.14	данные отсутствуют	2.5
696	765654.9	1319839.13	данные отсутствуют	2.5
697	765563.88	1319769.11	данные отсутствуют	2.5
698	765507.86	1319748.1	данные отсутствуют	2.5
699	765437.85	1319734.1	данные отсутствуют	2.5
700	765297.81	1319713.09	данные отсутствуют	2.5
701	765220.79	1319727.1	данные отсутствуют	2.5
702	765297.81	1319846.13	данные отсутствуют	2.5
703	765374.83	1319909.15	данные отсутствуют	2.5
704	765318.81	1319972.16	данные отсутствуют	2.5
705	765241.79	1319860.13	данные отсутствуют	2.5

Государственный регистратор		ФГИС ЕГРН
полное наименование должности	подпись	инициалы, фамилия

М.П.

Выписка из Единого государственного реестра недвижимости об объекте недвижимости
Описание местоположения земельного участка

Земельный участок			
(вид объекта недвижимости)			
Лист №	Раздела 3.2	Всего листов раздела 3.2 : ____	Всего разделов: ____
Всего листов выписки: ____			
15.11.2021 № 99/2021/430785050			
Кадастровый номер:		02:17:000000:181(единое землепользование)	

Сведения о характерных точках границы земельного участка				
Система координат				
Зона №				
Номер точки	Координаты		Описание закрепления на местности	Средняя квадратическая погрешность определения координат характерных точек границ земельного участка, м
	X	Y		
1	2	3	4	5
706	765115.76	1319748.1	данные отсутствуют	2.5
707	764898.7	1319496.04	данные отсутствуют	2.5
708	765010.73	1319391.01	данные отсутствуют	2.5
709	765003.73	1319292.98	данные отсутствуют	2.5
710	765619.89	1318795.85	данные отсутствуют	2.5
711	768278.78	1309628.78	данные отсутствуют	данные отсутствуют
712	768402.68	1309711.38	данные отсутствуют	данные отсутствуют
713	768852.57	1309711.38	данные отсутствуют	данные отсутствуют
714	769180.84	1309820.81	данные отсутствуют	данные отсутствуют
715	769169.86	1309990.99	данные отсутствуют	данные отсутствуют
716	768170.14	1309984.46	данные отсутствуют	данные отсутствуют
717	768165.44	1309976.62	данные отсутствуют	данные отсутствуют
718	768161.02	1309953.81	данные отсутствуют	данные отсутствуют
719	768163.93	1309944.14	данные отсутствуют	данные отсутствуют
720	768163.93	1309944.12	данные отсутствуют	данные отсутствуют

Государственный регистратор		ФГИС ЕГРН
полное наименование должности	подпись	инициалы, фамилия

М.П.

Раздел 3.2

Выписка из Единого государственного реестра недвижимости об объекте недвижимости
Описание местоположения земельного участка

Земельный участок			
(вид объекта недвижимости)			
Лист №	Раздела 3.2	Всего листов раздела 3.2 : ____	Всего разделов: ____
Всего листов выписки: ____			
15.11.2021 № 99/2021/430785050			
Кадастровый номер:		02:17:000000:181(единое землепользование)	

Сведения о характерных точках границы земельного участка				
Система координат				
Зона №				
Номер точки	Координаты		Описание закрепления на местности	Средняя квадратическая погрешность определения координат характерных точек границ земельного участка, м
	X	Y		
1	2	3	4	5
721	768165.19	1309931.42	данные отсутствуют	данные отсутствуют
722	768165.18	1309931.38	данные отсутствуют	данные отсутствуют
723	768165.17	1309931.37	данные отсутствуют	данные отсутствуют
724	768156.31	1309918.7	данные отсутствуют	данные отсутствуют
725	768151.36	1309903.85	данные отсутствуют	данные отсутствуют
726	768151.26	1309903.38	данные отсутствуют	данные отсутствуют
727	768153.78	1309889.58	данные отсутствуют	данные отсутствуют
728	768155.05	1309875.62	данные отсутствуют	данные отсутствуют
729	768155.05	1309875.6	данные отсутствуют	данные отсутствуют
730	768152.51	1309862.92	данные отсутствуют	данные отсутствуют
731	768152.5	1309862.9	данные отсутствуют	данные отсутствуют
732	768152.49	1309862.88	данные отсутствуют	данные отсутствуют
733	768148.13	1309857.89	данные отсутствуют	данные отсутствуют
734	768146.41	1309789.27	данные отсутствуют	данные отсутствуют
735	768149.97	1309769.11	данные отсутствуют	данные отсутствуют

Государственный регистратор		ФГИС ЕГРН
полное наименование должности	подпись	инициалы, фамилия

М.П.

Земельный участок			
(вид объекта недвижимости)			
Лист №	Раздела 3.2	Всего листов раздела 3.2 : ____	Всего разделов: ____
Всего листов выписки: ____			
15.11.2021 № 99/2021/430785050			
Кадастровый номер:		02:17:000000:181(единое землепользование)	

Сведения о характерных точках границы земельного участка				
Система координат				
Зона №				
Номер точки	Координаты		Описание закрепления на местности	Средняя квадратическая погрешность определения координат характерных точек границ земельного участка, м
	X	Y		
1	2	3	4	5
736	768152.51	1309756.43	данные отсутствуют	данные отсутствуют
737	768158.84	1309741.22	данные отсутствуют	данные отсутствуют
738	768166.45	1309728.55	данные отсутствуют	данные отсутствуют
739	768175.33	1309713.32	данные отсутствуют	данные отсутствуют
740	768182.94	1309699.37	данные отсутствуют	данные отсутствуют
741	768191.82	1309682.87	данные отсутствуют	данные отсутствуют
742	768198.16	1309671.47	данные отсутствуют	данные отсутствуют
743	768207.03	1309660.06	данные отсутствуют	данные отсутствуют
744	768217.16	1309651.21	данные отсутствуют	данные отсутствуют
745	768229.83	1309643.6	данные отсутствуют	данные отсутствуют
746	768248.84	1309635.98	данные отсутствуют	данные отсутствуют
747	768269.13	1309629.66	данные отсутствуют	данные отсутствуют
748	768755.19	1309711.92	данные отсутствуют	данные отсутствуют
749	768770.99	1309987.83	данные отсутствуют	данные отсутствуют
750	768400.37	1309985.4	данные отсутствуют	данные отсутствуют

Государственный регистратор		ФГИС ЕГРН
полное наименование должности	подпись	инициалы, фамилия

М.П.

Раздел 3.2

Выписка из Единого государственного реестра недвижимости об объекте недвижимости
Описание местоположения земельного участка

Земельный участок			
(вид объекта недвижимости)			
Лист №	Раздела 3.2	Всего листов раздела 3.2 : ____	Всего разделов: ____
Всего листов выписки: ____			
15.11.2021 № 99/2021/430785050			
Кадастровый номер:		02:17:000000:181(единое землепользование)	

Сведения о характерных точках границы земельного участка				
Система координат				
Зона №				
Номер точки	Координаты		Описание закрепления на местности	Средняя квадратическая погрешность определения координат характерных точек границ земельного участка, м
	X	Y		
1	2	3	4	5
751	768305.86	1309972.71	данные отсутствуют	данные отсутствуют
752	768290.53	1309964.67	данные отсутствуют	данные отсутствуют
753	768280.11	1309949.63	данные отсутствуют	данные отсутствуют
754	768277.43	1309925.42	данные отсутствуют	данные отсутствуют
755	768283.04	1309840.69	данные отсутствуют	данные отсутствуют
756	768280.46	1309822.33	данные отсутствуют	данные отсутствуют
757	768256.95	1309779.13	данные отсутствуют	данные отсутствуют
758	768253.07	1309757.34	данные отсутствуют	данные отсутствуют
759	768259.19	1309733	данные отсутствуют	данные отсутствуют
760	768272.93	1309717.2	данные отсутствуют	данные отсутствуют
761	768292.14	1309706.56	данные отсутствуют	данные отсутствуют
762	768312.3	1309702.53	данные отсутствуют	данные отсутствуют
763	768334.51	1309702.31	данные отсутствуют	данные отсутствуют
764	768395.4	1309709.71	данные отсутствуют	данные отсутствуют
765	768402.63	1309711.74	данные отсутствуют	данные отсутствуют

Государственный регистратор		ФГИС ЕГРН
полное наименование должности	подпись	инициалы, фамилия

М.П.

Выписка из Единого государственного реестра недвижимости об объекте недвижимости
Описание местоположения земельного участка

Земельный участок			
(вид объекта недвижимости)			
Лист №	Раздела 3.2	Всего листов раздела 3.2 : ____	Всего разделов: ____
Всего листов выписки: ____			
15.11.2021 № 99/2021/430785050			
Кадастровый номер:		02:17:000000:181(единое землепользование)	

Сведения о характерных точках границы земельного участка				
Система координат				
Зона №				
Номер точки	Координаты		Описание закрепления на местности	Средняя квадратическая погрешность определения координат характерных точек границ земельного участка, м
	X	Y		
1	2	3	4	5
766	768701.7	1310539.3	данные отсутствуют	данные отсутствуют
767	768702.42	1310539.73	данные отсутствуют	данные отсутствуют
768	768588.07	1310521.25	данные отсутствуют	данные отсутствуют
769	768511.67	1310509.12	данные отсутствуют	данные отсутствуют
770	768301.62	1310488.11	данные отсутствуют	данные отсутствуют
771	768028.54	1310390.09	данные отсутствуют	данные отсутствуют
772	768077.56	1310292.06	данные отсутствуют	данные отсутствуют
773	768154.58	1310264.05	данные отсутствуют	данные отсутствуют
774	768399.64	1310145.02	данные отсутствуют	данные отсутствуют
775	768525.68	1310138.02	данные отсутствуют	данные отсутствуют
776	768791.75	1310082	данные отсутствуют	данные отсутствуют
777	768862.13	1310079.15	данные отсутствуют	данные отсутствуют
778	768786.08	1310145.93	данные отсутствуют	данные отсутствуют
779	768492.98	1310192.31	данные отсутствуют	данные отсутствуют
780	768244.41	1310266.51	данные отсутствуют	данные отсутствуют

Государственный регистратор		ФГИС ЕГРН
полное наименование должности	подпись	инициалы, фамилия

М.П.

Раздел 3.2

Выписка из Единого государственного реестра недвижимости об объекте недвижимости
Описание местоположения земельного участка

Земельный участок			
(вид объекта недвижимости)			
Лист №	Раздела 3.2	Всего листов раздела 3.2 : ____	Всего разделов: ____
Всего листов выписки: ____			
15.11.2021 № 99/2021/430785050			
Кадастровый номер:		02:17:000000:181(единое землепользование)	

Сведения о характерных точках границы земельного участка				
Система координат				
Зона №				
Номер точки	Координаты		Описание закрепления на местности	Средняя квадратическая погрешность определения координат характерных точек границ земельного участка, м
	X	Y		
1	2	3	4	5
781	768702.51	1310539.43	данные отсутствуют	данные отсутствуют
782	769821.02	1309906.96	данные отсутствуют	2.5
783	769800.02	1310131.02	данные отсутствуют	2.5
784	769772.01	1310320.07	данные отсутствуют	2.5
785	769793.02	1310530.12	данные отсутствуют	2.5
786	769814.02	1310607.15	данные отсутствуют	2.5
787	769758.01	1310866.22	данные отсутствуют	2.5
788	769645.98	1310866.22	данные отсутствуют	2.5
789	769624.97	1310614.15	данные отсутствуют	2.5
790	769540.95	1310635.15	данные отсутствуют	2.5
791	769568.96	1310887.22	данные отсутствуют	2.5
792	769281.88	1310971.24	данные отсутствуют	2.5
793	769253.87	1310565.13	данные отсутствуют	2.5
794	769197.86	1309976.98	данные отсутствуют	2.5
795	769197.86	1309864.95	данные отсутствуют	2.5

Государственный регистратор		ФГИС ЕГРН
полное наименование должности	подпись	инициалы, фамилия

М.П.

Земельный участок			
(вид объекта недвижимости)			
Лист №	Раздела 3.2	Всего листов раздела 3.2 : ____	Всего разделов: ____
Всего листов выписки: ____			
15.11.2021 № 99/2021/430785050			
Кадастровый номер:		02:17:000000:181(единое землепользование)	

Сведения о характерных точках границы земельного участка				
Система координат				
Зона №				
Номер точки	Координаты		Описание закрепления на местности	Средняя квадратическая погрешность определения координат характерных точек границ земельного участка, м
	X	Y		
1	2	3	4	5
796	769645.98	1309822.93	данные отсутствуют	2.5
797	769212.57	1311053.04	данные отсутствуют	данные отсутствуют
798	769187.62	1311069.38	данные отсутствуют	данные отсутствуют
799	769141.9	1311093.22	данные отсутствуют	данные отсутствуют
800	769132.72	1311099.02	данные отсутствуют	данные отсутствуют
801	769102.53	1311118.63	данные отсутствуют	данные отсутствуют
802	769092.41	1311124.87	данные отсутствуют	данные отсутствуют
803	769050.82	1311083.27	данные отсутствуют	данные отсутствуют
804	769078.83	1310852.21	данные отсутствуют	данные отсутствуют
805	768959.79	1311104.28	данные отсутствуют	данные отсутствуют
806	768889.77	1311202.31	данные отсутствуют	данные отсутствуют
807	768854.76	1311223.31	данные отсутствуют	данные отсутствуют
808	768840.14	1311249.66	данные отсутствуют	данные отсутствуют
809	768682.18	1311387.3	данные отсутствуют	данные отсутствуют
810	768680.4	1311451.56	данные отсутствуют	данные отсутствуют

Государственный регистратор		ФГИС ЕГРН
полное наименование должности	подпись	инициалы, фамилия

М.П.

Раздел 3.2

Выписка из Единого государственного реестра недвижимости об объекте недвижимости
Описание местоположения земельного участка

Земельный участок			
(вид объекта недвижимости)			
Лист №	Раздела 3.2	Всего листов раздела 3.2 : ____	Всего разделов: ____
Всего листов выписки: ____			
15.11.2021 № 99/2021/430785050			
Кадастровый номер:		02:17:000000:181(единое землепользование)	

Сведения о характерных точках границы земельного участка				
Система координат				
Зона №				
Номер точки	Координаты		Описание закрепления на местности	Средняя квадратическая погрешность определения координат характерных точек границ земельного участка, м
	X	Y		
1	2	3	4	5
811	768669.93	1311463.47	данные отсутствуют	данные отсутствуют
812	768661.33	1311471.87	данные отсутствуют	данные отсутствуют
813	768595.7	1311419.36	данные отсутствуют	данные отсутствуют
814	768595.7	1311314.34	данные отсутствуют	данные отсутствуют
815	768623.7	1311202.31	данные отсутствуют	данные отсутствуют
816	768623.7	1311174.3	данные отсутствуют	данные отсутствуют
817	768560.69	1311244.32	данные отсутствуют	данные отсутствуют
818	768546.68	1311321.34	данные отсутствуют	данные отсутствуют
819	768504.67	1311349.34	данные отсутствуют	данные отсутствуют
820	768441.65	1311279.33	данные отсутствуют	данные отсутствуют
821	768385.64	1311244.32	данные отсутствуют	данные отсутствуют
822	768266.61	1311153.29	данные отсутствуют	данные отсутствуют
823	768133.57	1310985.25	данные отсутствуют	данные отсутствуют
824	767916.51	1310663.16	данные отсутствуют	данные отсутствуют
825	768028.54	1310439.1	данные отсутствуют	данные отсутствуют

Государственный регистратор		ФГИС ЕГРН
полное наименование должности	подпись	инициалы, фамилия

М.П.

Выписка из Единого государственного реестра недвижимости об объекте недвижимости
Описание местоположения земельного участка

Земельный участок			
(вид объекта недвижимости)			
Лист №	Раздела 3.2	Всего листов раздела 3.2 : ____	Всего разделов: ____
Всего листов выписки: ____			
15.11.2021 № 99/2021/430785050			
Кадастровый номер:		02:17:000000:181(единое землепользование)	

Сведения о характерных точках границы земельного участка				
Система координат				
Зона №				
Номер точки	Координаты		Описание закрепления на местности	Средняя квадратическая погрешность определения координат характерных точек границ земельного участка, м
	X	Y		
1	2	3	4	5
826	768141.32	1310474.54	данные отсутствуют	данные отсутствуют
827	768140.58	1310499.19	данные отсутствуют	данные отсутствуют
828	768119.21	1310519.13	данные отсутствуют	данные отсутствуют
829	768075.54	1310557.58	данные отсутствуют	данные отсутствуют
830	768069.37	1310578.46	данные отсутствуют	данные отсутствуют
831	768075.07	1310596.5	данные отсутствуют	данные отсутствуют
832	768087.41	1310605.99	данные отсутствуют	данные отсутствуют
833	768109.72	1310605.04	данные отсутствуют	данные отсутствуют
834	768155.29	1310598.4	данные отсутствуют	данные отсутствуют
835	768170.96	1310604.57	данные отсутствуют	данные отсутствуют
836	768180.92	1310617.86	данные отсутствуют	данные отсутствуют
837	768180.92	1310634	данные отсутствуют	данные отсутствуют
838	768170.01	1310650.61	данные отсутствуют	данные отсутствуют
839	768158.61	1310672.45	данные отсутствуют	данные отсутствуют
840	768157.66	1310699.98	данные отсутствуют	данные отсутствуют

Государственный регистратор		ФГИС ЕГРН
полное наименование должности	подпись	инициалы, фамилия

М.П.

Раздел 3.2

Выписка из Единого государственного реестра недвижимости об объекте недвижимости
Описание местоположения земельного участка

Земельный участок			
(вид объекта недвижимости)			
Лист №	Раздела 3.2	Всего листов раздела 3.2 : ____	Всего разделов: ____
Всего листов выписки: ____			
15.11.2021 № 99/2021/430785050			
Кадастровый номер:		02:17:000000:181(единое землепользование)	

Сведения о характерных точках границы земельного участка				
Система координат				
Зона №				
Номер точки	Координаты		Описание закрепления на местности	Средняя квадратическая погрешность определения координат характерных точек границ земельного участка, м
	X	Y		
1	2	3	4	5
841	768149.59	1310720.86	данные отсутствуют	данные отсутствуют
842	768126.33	1310762.16	данные отсутствуют	данные отсутствуют
843	768117.31	1310788.27	данные отсутствуют	данные отсутствуют
844	768124.91	1310808.68	данные отсутствуют	данные отсутствуют
845	768147.7	1310839.53	данные отсутствуют	данные отсутствуют
846	768168.11	1310887.47	данные отсутствуют	данные отсутствуют
847	768355.45	1310947.25	данные отсутствуют	данные отсутствуют
848	768557.54	1311013.69	данные отсутствуют	данные отсутствуют
849	768844.05	1311132.41	данные отсутствуют	данные отсутствуют
850	768909.15	1311174.87	данные отсутствуют	данные отсутствуют
851	768959.44	1311104.1	данные отсутствуют	данные отсутствуют
852	769078.64	1310852.15	данные отсутствуют	данные отсутствуют
853	769079.02	1310852.03	данные отсутствуют	данные отсутствуют
854	769051.01	1311083.22	данные отсутствуют	данные отсутствуют
855	769092.44	1311124.7	данные отсутствуют	данные отсутствуют

Государственный регистратор		ФГИС ЕГРН
полное наименование должности	подпись	инициалы, фамилия

М.П.

Земельный участок			
(вид объекта недвижимости)			
Лист №	Раздела 3.2	Всего листов раздела 3.2 : ____	Всего разделов: ____
Всего листов выписки: ____			
15.11.2021 № 99/2021/430785050			
Кадастровый номер:		02:17:000000:181(единое землепользование)	

Сведения о характерных точках границы земельного участка				
Система координат				
Зона №				
Номер точки	Координаты		Описание закрепления на местности	Средняя квадратическая погрешность определения координат характерных точек границ земельного участка, м
	X	Y		
1	2	3	4	5
856	769102.18	1311118.58	данные отсутствуют	данные отсутствуют
857	769132.58	1311098.87	данные отсутствуют	данные отсутствуют
858	769141.81	1311093.07	данные отсутствуют	данные отсутствуют
859	769187.51	1311069.2	данные отсутствуют	данные отсутствуют
860	769212.44	1311052.91	данные отсутствуют	данные отсутствуют
861	769239.72	1311027.24	данные отсутствуют	данные отсутствуют
862	769124.01	1310750.83	данные отсутствуют	данные отсутствуют
863	769113.74	1310726.28	данные отсутствуют	данные отсутствуют
864	768742.65	1310579.31	данные отсутствуют	данные отсутствуют
865	768742.73	1310579.14	данные отсутствуют	данные отсутствуют
866	769113.83	1310726.18	данные отсутствуют	данные отсутствуют
867	769239.87	1311027.26	данные отсутствуют	данные отсутствуют
868	769553.25	1315011.23	данные отсутствуют	данные отсутствуют
869	769516.7	1315008.49	данные отсутствуют	данные отсутствуют
870	769412.39	1314899.57	данные отсутствуют	данные отсутствуют

Государственный регистратор		ФГИС ЕГРН
полное наименование должности	подпись	инициалы, фамилия

М.П.

Раздел 3.2

Выписка из Единого государственного реестра недвижимости об объекте недвижимости
Описание местоположения земельного участка

Земельный участок			
(вид объекта недвижимости)			
Лист №	Раздела 3.2	Всего листов раздела 3.2 : ____	Всего разделов: ____
Всего листов выписки: ____			
15.11.2021 № 99/2021/430785050			
Кадастровый номер:		02:17:000000:181(единое землепользование)	

Сведения о характерных точках границы земельного участка				
Система координат				
Зона №				
Номер точки	Координаты		Описание закрепления на местности	Средняя квадратическая погрешность определения координат характерных точек границ земельного участка, м
	X	Y		
1	2	3	4	5
871	769335.69	1314838.21	данные отсутствуют	данные отсутствуют
872	769312.68	1314845.88	данные отсутствуют	данные отсутствуют
873	769231.37	1314822.87	данные отсутствуют	данные отсутствуют
874	769166.86	1314775.16	данные отсутствуют	данные отсутствуют
875	768977.73	1314874.03	данные отсутствуют	данные отсутствуют
876	768990.52	1314922.63	данные отсутствуют	данные отсутствуют
877	769031.5	1315080.14	данные отсутствуют	данные отсутствуют
878	769064.58	1315210.78	данные отсутствуют	данные отсутствуют
879	769099.71	1315347.87	данные отсутствуют	данные отсутствуют
880	769127.36	1315457.96	данные отсутствуют	данные отсутствуют
881	769174.15	1315639.64	данные отсутствуют	данные отсутствуют
882	769195.07	1315719.62	данные отсутствуют	данные отсутствуют
883	769218.58	1315813.56	данные отсутствуют	данные отсутствуют
884	769256.59	1315962.03	данные отсутствуют	данные отсутствуют
885	769287.46	1316074.83	данные отсутствуют	данные отсутствуют

Государственный регистратор		ФГИС ЕГРН
полное наименование должности	подпись	инициалы, фамилия

М.П.

Выписка из Единого государственного реестра недвижимости об объекте недвижимости
Описание местоположения земельного участка

Земельный участок			
(вид объекта недвижимости)			
Лист №	Раздела 3.2	Всего листов раздела 3.2 : ____	Всего разделов: ____
Всего листов выписки: ____			
15.11.2021 № 99/2021/430785050			
Кадастровый номер:		02:17:000000:181(единое землепользование)	

Сведения о характерных точках границы земельного участка				
Система координат				
Зона №				
Номер точки	Координаты		Описание закрепления на местности	Средняя квадратическая погрешность определения координат характерных точек границ земельного участка, м
	X	Y		
1	2	3	4	5
886	769313.19	1316173.68	данные отсутствуют	данные отсутствуют
887	769333.59	1316252.63	данные отсутствуют	данные отсутствуют
888	769372.24	1316394.9	данные отсутствуют	данные отсутствуют
889	769399.9	1316496.46	данные отсутствуют	данные отсутствуют
890	769417.85	1316565.07	данные отсутствуют	данные отсутствуют
891	769437.36	1316640.15	данные отсутствуют	данные отсутствуют
892	769463.07	1316743.9	данные отсутствуют	данные отсутствуют
893	769480.82	1316812.85	данные отсутствуют	данные отсутствуют
894	769535.49	1316818.26	данные отсутствуют	данные отсутствуют
895	769579.21	1316848.18	данные отсутствуют	данные отсутствуют
896	769642.11	1316901.1	данные отсутствуют	данные отсутствуют
897	769680.04	1316911.07	данные отсутствуют	данные отсутствуют
898	769722.14	1316939.14	данные отсутствуют	данные отсутствуют
899	769744.19	1316915.09	данные отсутствуют	данные отсутствуют
900	769784.29	1316911.07	данные отсутствуют	данные отсутствуют

Государственный регистратор		ФГИС ЕГРН
полное наименование должности	подпись	инициалы, фамилия

М.П.

Раздел 3.2

Выписка из Единого государственного реестра недвижимости об объекте недвижимости
Описание местоположения земельного участка

Земельный участок			
(вид объекта недвижимости)			
Лист №	Раздела 3.2	Всего листов раздела 3.2 : ____	Всего разделов: ____
Всего листов выписки: ____			
15.11.2021 № 99/2021/430785050			
Кадастровый номер:		02:17:000000:181(единое землепользование)	

Сведения о характерных точках границы земельного участка				
Система координат				
Зона №				
Номер точки	Координаты		Описание закрепления на местности	Средняя квадратическая погрешность определения координат характерных точек границ земельного участка, м
	X	Y		
1	2	3	4	5
901	769815.97	1316902.12	данные отсутствуют	данные отсутствуют
902	769857.59	1316909.93	данные отсутствуют	данные отсутствуют
903	769900.53	1316853.99	данные отсутствуют	данные отсутствуют
904	769913.53	1316795.45	данные отсутствуют	данные отсутствуют
905	769904.43	1316731.71	данные отсутствуют	данные отсутствуют
906	769875.81	1316733.01	данные отсутствуют	данные отсутствуют
907	769809.46	1316733.01	данные отсутствуют	данные отсутствуют
908	769779.54	1316722.6	данные отсутствуют	данные отсутствуют
909	769749.62	1316722.6	данные отсутствуют	данные отсутствуют
910	769732.71	1316704.39	данные отсутствуют	данные отсутствуют
911	769743.12	1316686.18	данные отсутствуют	данные отсутствуют
912	769771.74	1316687.48	данные отсутствуют	данные отсутствуют
913	769792.55	1316679.67	данные отсутствуют	данные отсутствуют
914	769778.24	1316651.05	данные отсутствуют	данные отсутствуют
915	769741.82	1316649.75	данные отсутствуют	данные отсутствуют

Государственный регистратор		ФГИС ЕГРН
полное наименование должности	подпись	инициалы, фамилия

М.П.

Земельный участок			
(вид объекта недвижимости)			
Лист №	Раздела 3.2	Всего листов раздела 3.2 : ____	Всего разделов: ____
Всего листов выписки: ____			
15.11.2021 № 99/2021/430785050			
Кадастровый номер:		02:17:000000:181(единое землепользование)	

Сведения о характерных точках границы земельного участка				
Система координат				
Зона №				
Номер точки	Координаты		Описание закрепления на местности	Средняя квадратическая погрешность определения координат характерных точек границ земельного участка, м
	X	Y		
1	2	3	4	5
916	769705.39	1316675.77	данные отсутствуют	данные отсутствуют
917	769688.48	1316697.89	данные отсутствуют	данные отсутствуют
918	769655.96	1316716.1	данные отсутствуют	данные отсутствуют
919	769642.95	1316720	данные отсутствуют	данные отсутствуют
920	769692.38	1316657.56	данные отсутствуют	данные отсутствуют
921	769711.91	1316631.54	данные отсутствуют	данные отсутствуют
922	769704.09	1316613.33	данные отсутствуют	данные отсутствуют
923	769648.15	1316638.05	данные отсутствуют	данные отсутствуют
924	769614.33	1316634.14	данные отсутствуют	данные отсутствуют
925	769628.64	1316601.62	данные отсутствуют	данные отсутствуют
926	769663.76	1316601.62	данные отсутствуют	данные отсутствуют
927	769685.88	1316587.31	данные отсутствуют	данные отсутствуют
928	769665.06	1316573	данные отсутствуют	данные отсутствуют
929	769642.95	1316567.8	данные отсутствуют	данные отсутствуют
930	769619.53	1316558.69	данные отсутствуют	данные отсутствуют

Государственный регистратор		ФГИС ЕГРН
полное наименование должности	подпись	инициалы, фамилия

М.П.

Раздел 3.2

Выписка из Единого государственного реестра недвижимости об объекте недвижимости
Описание местоположения земельного участка

Земельный участок			
(вид объекта недвижимости)			
Лист №	Раздела 3.2	Всего листов раздела 3.2 : ____	Всего разделов: ____
Всего листов выписки: ____			
15.11.2021 № 99/2021/430785050			
Кадастровый номер:		02:17:000000:181(единое землепользование)	

Сведения о характерных точках границы земельного участка				
Система координат				
Зона №				
Номер точки	Координаты		Описание закрепления на местности	Средняя квадратическая погрешность определения координат характерных точек границ земельного участка, м
	X	Y		
1	2	3	4	5
931	769627.34	1316544.38	данные отсутствуют	данные отсутствуют
932	769646.85	1316554.79	данные отсутствуют	данные отсутствуют
933	769675.47	1316552.19	данные отсутствуют	данные отсутствуют
934	769644.25	1316524.87	данные отсутствуют	данные отсутствуют
935	769653.36	1316489.75	данные отсутствуют	данные отсутствуют
936	769670.28	1316524.87	данные отсутствуют	данные отсутствуют
937	769706.69	1316566.5	данные отсутствуют	данные отсутствуют
938	769747.02	1316587.31	данные отсутствуют	данные отсутствуют
939	769796.45	1316621.13	данные отсутствуют	данные отсутствуют
940	769817.27	1316599.02	данные отсутствуют	данные отсутствуют
941	769835.48	1316569.1	данные отсутствуют	данные отсутствуют
942	770017.6	1316588.61	данные отсутствуют	данные отсутствуют
943	770107.18	1316566.21	данные отсутствуют	данные отсутствуют
944	770168.1	1316551.2	данные отсутствуют	данные отсутствуют
945	770249.17	1316531.37	данные отсутствуют	данные отсутствуют

Государственный регистратор		ФГИС ЕГРН
полное наименование должности	подпись	инициалы, фамилия

М.П.

Выписка из Единого государственного реестра недвижимости об объекте недвижимости
Описание местоположения земельного участка

Земельный участок			
(вид объекта недвижимости)			
Лист №	Раздела 3.2	Всего листов раздела 3.2 : ____	Всего разделов: ____
Всего листов выписки: ____			
15.11.2021 № 99/2021/430785050			
Кадастровый номер:		02:17:000000:181(единое землепользование)	

Сведения о характерных точках границы земельного участка				
Система координат				
Зона №				
Номер точки	Координаты		Описание закрепления на местности	Средняя квадратическая погрешность определения координат характерных точек границ земельного участка, м
	X	Y		
1	2	3	4	5
946	770362.33	1316491.05	данные отсутствуют	данные отсутствуют
947	770493.72	1316461.13	данные отсутствуют	данные отсутствуют
948	770570.48	1316487.14	данные отсутствуют	данные отсутствуют
949	770583.48	1316511.86	данные отсутствуют	данные отсутствуют
950	770625.11	1316563.9	данные отсутствуют	данные отсутствуют
951	770632.92	1316612.03	данные отсутствуют	данные отсутствуют
952	770697.96	1316640.65	данные отсутствуют	данные отсутствуют
953	770695.36	1316686.18	данные отсутствуют	данные отсутствуют
954	770751.3	1316714.8	данные отсутствуют	данные отсутствуют
955	770791.62	1316744.72	данные отсутствуют	данные отсутствуют
956	770808.54	1316674.47	данные отсутствуют	данные отсутствуют
957	770830.65	1316631.54	данные отсутствуют	данные отсутствуют
958	770888.72	1316574.22	данные отсутствуют	данные отсутствуют
959	770893.97	1316551.47	данные отсутствуют	данные отсутствуют
960	770872.96	1316518.21	данные отсутствуют	данные отсутствуют

Государственный регистратор		ФГИС ЕГРН
полное наименование должности	подпись	инициалы, фамилия

М.П.

Раздел 3.2

Выписка из Единого государственного реестра недвижимости об объекте недвижимости
Описание местоположения земельного участка

Земельный участок			
(вид объекта недвижимости)			
Лист №	Раздела 3.2	Всего листов раздела 3.2 : ____	Всего разделов: ____
Всего листов выписки: ____			
15.11.2021 № 99/2021/430785050			
Кадастровый номер:		02:17:000000:181(единое землепользование)	

Сведения о характерных точках границы земельного участка				
Система координат				
Зона №				
Номер точки	Координаты		Описание закрепления на местности	Средняя квадратическая погрешность определения координат характерных точек границ земельного участка, м
	X	Y		
1	2	3	4	5
961	770844.96	1316502.46	данные отсутствуют	данные отсутствуют
962	770818.7	1316486.71	данные отсутствуют	данные отсутствуют
963	770811.71	1316456.94	данные отсутствуют	данные отсутствуют
964	770825.69	1316442.95	данные отсутствуют	данные отсутствуют
965	770774.95	1316423.7	данные отсутствуют	данные отсутствуют
966	770780.2	1316402.7	данные отсутствуют	данные отсутствуют
967	770816.96	1316351.94	данные отсутствуют	данные отсутствуют
968	770818.7	1316309.94	данные отсутствуют	данные отсутствуют
969	770785.45	1316290.68	данные отсутствуют	данные отсутствуют
970	770752.2	1316271.43	данные отсутствуют	данные отсутствуют
971	770750.45	1316222.42	данные отсутствуют	данные отсутствуют
972	770759.19	1316145.39	данные отсутствуют	данные отсутствуют
973	770797.7	1316117.39	данные отсутствуют	данные отсутствуют
974	770808.21	1316082.4	данные отсутствуют	данные отсутствуют
975	770794.2	1316036.88	данные отсутствуют	данные отсутствуют

Государственный регистратор		ФГИС ЕГРН
полное наименование должности	подпись	инициалы, фамилия

М.П.

Земельный участок			
(вид объекта недвижимости)			
Лист №	Раздела 3.2	Всего листов раздела 3.2 : ____	Всего разделов: ____
Всего листов выписки: ____			
15.11.2021 № 99/2021/430785050			
Кадастровый номер:		02:17:000000:181(единое землепользование)	

Сведения о характерных точках границы земельного участка				
Система координат				
Зона №				
Номер точки	Координаты		Описание закрепления на местности	Средняя квадратическая погрешность определения координат характерных точек границ земельного участка, м
	X	Y		
1	2	3	4	5
976	770752.19	1316017.63	данные отсутствуют	данные отсутствуют
977	770703.19	1316036.88	данные отсутствуют	данные отсутствуют
978	770654.19	1316022.88	данные отсутствуют	данные отсутствуют
979	770608.67	1315987.88	данные отсутствуют	данные отсутствуют
980	770554.42	1315965.12	данные отсутствуют	данные отсутствуют
981	770536.91	1315947.63	данные отсутствуют	данные отсутствуют
982	770549.16	1315891.62	данные отсутствуют	данные отсутствуют
983	770536.91	1315863.62	данные отсутствуют	данные отсутствуют
984	770524.66	1315811.1	данные отсутствуют	данные отсутствуют
985	770510.66	1315767.35	данные отсутствуют	данные отсутствуют
986	770461.66	1315751.59	данные отсутствуют	данные отсутствуют
987	770416.14	1315732.34	данные отсутствуют	данные отсутствуют
988	770419.64	1315681.58	данные отсутствуют	данные отсутствуют
989	770412.64	1315639.57	данные отсутствуют	данные отсутствуют
990	770388.14	1315629.07	данные отсутствуют	данные отсутствуют

Государственный регистратор		ФГИС ЕГРН
полное наименование должности	подпись	инициалы, фамилия

М.П.

Раздел 3.2

Выписка из Единого государственного реестра недвижимости об объекте недвижимости
Описание местоположения земельного участка

Земельный участок			
(вид объекта недвижимости)			
Лист №	Раздела 3.2	Всего листов раздела 3.2 : ____	Всего разделов: ____
Всего листов выписки: ____			
15.11.2021 № 99/2021/430785050			
Кадастровый номер:		02:17:000000:181(единое землепользование)	

Сведения о характерных точках границы земельного участка				
Система координат				
Зона №				
Номер точки	Координаты		Описание закрепления на местности	Средняя квадратическая погрешность определения координат характерных точек границ земельного участка, м
	X	Y		
1	2	3	4	5
991	770353.13	1315629.07	данные отсутствуют	данные отсутствуют
992	770330.38	1315662.34	данные отсутствуют	данные отсутствуют
993	770307.62	1315644.83	данные отсутствуют	данные отсутствуют
994	770286.62	1315637.82	данные отсутствуют	данные отсутствуют
995	770270.87	1315609.82	данные отсутствуют	данные отсутствуют
996	770234.12	1315616.82	данные отсутствуют	данные отсутствуют
997	770218.36	1315622.07	данные отсутствуют	данные отсутствуют
998	770200.87	1315567.81	данные отсутствуют	данные отсутствуют
999	770164.1	1315520.55	данные отсутствуют	данные отсутствуют
1000	770125.59	1315545.06	данные отсутствуют	данные отсутствуют
1001	770104.59	1315550.31	данные отсутствуют	данные отсутствуют
1002	770085.35	1315517.06	данные отсутствуют	данные отсутствуют
1003	770064.34	1315543.31	данные отсутствуют	данные отсутствуют
1004	770025.83	1315522.31	данные отсутствуют	данные отсутствуют
1005	770038.09	1315510.05	данные отсутствуют	данные отсутствуют

Государственный регистратор		ФГИС ЕГРН
полное наименование должности	подпись	инициалы, фамилия

М.П.

Выписка из Единого государственного реестра недвижимости об объекте недвижимости
Описание местоположения земельного участка

Земельный участок			
(вид объекта недвижимости)			
Лист № <u> </u> Раздела 3.2	Всего листов раздела 3.2 : <u> </u>	Всего разделов: <u> </u>	Всего листов выписки: <u> </u>
15.11.2021 № 99/2021/430785050			
Кадастровый номер:		02:17:000000:181(единое землепользование)	

Сведения о характерных точках границы земельного участка				
Система координат				
Зона №				
Номер точки	Координаты		Описание закрепления на местности	Средняя квадратическая погрешность определения координат характерных точек границ земельного участка, м
	X	Y		
1	2	3	4	5
1006	770046.84	1315503.06	данные отсутствуют	данные отсутствуют
1007	770041.59	1315452.3	данные отсутствуют	данные отсутствуют
1008	770022.33	1315438.29	данные отсутствуют	данные отсутствуют
1009	769994.33	1315468.05	данные отсутствуют	данные отсутствуют
1010	769976.82	1315476.8	данные отсутствуют	данные отсутствуют
1011	769948.83	1315480.3	данные отсутствуют	данные отсутствуют
1012	769906.81	1315382.29	данные отсутствуют	данные отсутствуют
1013	769815.8	1315301.78	данные отсутствуют	данные отсутствуют
1014	769747.54	1315231.76	данные отсутствуют	данные отсутствуют
1015	769679.29	1315161.75	данные отсутствуют	данные отсутствуют
1016	769033.72	1315038.14	данные отсутствуют	данные отсутствуют
1017	769504.3	1315317.86	данные отсутствуют	данные отсутствуют
1018	770122.61	1315887.06	данные отсутствуют	данные отсутствуют
1019	770299.97	1316049.79	данные отсутствуют	данные отсутствуют
1020	770467.95	1316439.75	данные отсутствуют	данные отсутствуют

Государственный регистратор		ФГИС ЕГРН
полное наименование должности	подпись	инициалы, фамилия

М.П.

Раздел 3.2

Выписка из Единого государственного реестра недвижимости об объекте недвижимости
Описание местоположения земельного участка

Земельный участок			
(вид объекта недвижимости)			
Лист № <u> </u> Раздела 3.2	Всего листов раздела 3.2 : <u> </u>	Всего разделов: <u> </u>	Всего листов выписки: <u> </u>
15.11.2021 № 99/2021/430785050			
Кадастровый номер:		02:17:000000:181(единое землепользование)	

Сведения о характерных точках границы земельного участка				
Система координат				
Зона №				
Номер точки	Координаты		Описание закрепления на местности	Средняя квадратическая погрешность определения координат характерных точек границ земельного участка, м
	X	Y		
1	2	3	4	5
1021	769416.18	1316498.99	данные отсутствуют	данные отсутствуют
1022	768970.39	1314877.86	данные отсутствуют	данные отсутствуют
1023	767951.53	1315410.45	данные отсутствуют	данные отсутствуют
1024	767410.23	1315574.89	данные отсутствуют	данные отсутствуют
1025	767411.62	1315577.23	данные отсутствуют	данные отсутствуют
1026	767479.12	1315624.79	данные отсутствуют	данные отсутствуют
1027	767514.4	1315641.66	данные отсутствуют	данные отсутствуют
1028	767519.01	1315696.88	данные отсутствуют	данные отсутствуют
1029	767510.57	1315720.66	данные отсутствуют	данные отсутствуют
1030	767585.74	1315770.52	данные отсутствуют	данные отсутствуют
1031	767630.99	1315818.07	данные отсутствуют	данные отсутствуют
1032	767652.47	1315809.64	данные отсутствуют	данные отсутствуют
1033	767656.3	1315780.49	данные отсутствуют	данные отсутствуют
1034	767647.86	1315765.92	данные отсутствуют	данные отсутствуют
1035	767658.6	1315744.44	данные отсутствуют	данные отсутствуют

Государственный регистратор		ФГИС ЕГРН
полное наименование должности	подпись	инициалы, фамилия

М.П.

Выписка из Единого государственного реестра недвижимости об объекте недвижимости
Описание местоположения земельного участка

Земельный участок			
<small>(вид объекта недвижимости)</small>			
Лист № <u> </u> Раздела 3.2	Всего листов раздела 3.2 : <u> </u>	Всего разделов: <u> </u>	Всего листов выписки: <u> </u>
15.11.2021 № 99/2021/430785050			
Кадастровый номер:		02:17:000000:181(единое землепользование)	

Сведения о характерных точках границы земельного участка				
Система координат				
Зона №				
Номер точки	Координаты		Описание закрепления на местности	Средняя квадратическая погрешность определения координат характерных точек границ земельного участка, м
	X	Y		
1	2	3	4	5
1036	767673.94	1315747.51	данные отсутствуют	данные отсутствуют
1037	767680.08	1315756.71	данные отсутствуют	данные отсутствуют
1038	767678.56	1315777.42	данные отсутствуют	данные отсутствуют
1039	767693.12	1315810.4	данные отсутствуют	данные отсутствуют
1040	767693.89	1315834.18	данные отсутствуют	данные отсутствуют
1041	767779.79	1315902.45	данные отсутствуют	данные отсутствуют
1042	767840.39	1315963.04	данные отсутствуют	данные отсутствуют
1043	767877.97	1315975.31	данные отсутствуют	данные отсутствуют
1044	767881.04	1315950.77	данные отсутствуют	данные отсутствуют
1045	767897.15	1315901.68	данные отсутствуют	данные отсутствуют
1046	767956.21	1315903.98	данные отсутствуют	данные отсутствуют
1047	768001.46	1315910.12	данные отсутствуют	данные отсутствуют
1048	768032.91	1315926.99	данные отсутствуют	данные отсутствуют
1049	768062.05	1315884.04	данные отсутствуют	данные отсутствуют
1050	768022.17	1315845.69	данные отсутствуют	данные отсутствуют

Государственный регистратор		ФГИС ЕГРН
полное наименование должности	подпись	инициалы, фамилия

М.П.

Раздел 3.2

Выписка из Единого государственного реестра недвижимости об объекте недвижимости
Описание местоположения земельного участка

Земельный участок			
<small>(вид объекта недвижимости)</small>			
Лист № <u> </u> Раздела 3.2	Всего листов раздела 3.2 : <u> </u>	Всего разделов: <u> </u>	Всего листов выписки: <u> </u>
15.11.2021 № 99/2021/430785050			
Кадастровый номер:		02:17:000000:181(единое землепользование)	

Сведения о характерных точках границы земельного участка				
Система координат				
Зона №				
Номер точки	Координаты		Описание закрепления на местности	Средняя квадратическая погрешность определения координат характерных точек границ земельного участка, м
	X	Y		
1	2	3	4	5
1051	768033.67	1315767.45	данные отсутствуют	данные отсутствуют
1052	768038.28	1315725.26	данные отсутствуют	данные отсутствуют
1053	768016.03	1315654.7	данные отсутствуют	данные отсутствуют
1054	768002.23	1315593.34	данные отсутствуют	данные отсутствуют
1055	767989.19	1315530.44	данные отсутствуют	данные отсутствуют
1056	767971.55	1315486.72	данные отсутствуют	данные отсутствуют
1057	767932.43	1315440.7	данные отсутствуют	данные отсутствуют
1058	767929.36	1315429.2	данные отсутствуют	данные отсутствуют
1059	767938.56	1315426.13	данные отсутствуют	данные отсутствуют
1060	768008.36	1315488.26	данные отсутствуют	данные отсутствуют
1061	768044.41	1315531.21	данные отсутствуют	данные отсутствуют
1062	768049.02	1315601.77	данные отсутствуют	данные отсутствуют
1063	768074.34	1315592.57	данные отсутствуют	данные отсутствуют
1064	768072.79	1315630.92	данные отсутствуют	данные отсутствуют
1065	768066.66	1315670.81	данные отсутствуют	данные отсутствуют

Государственный регистратор		ФГИС ЕГРН
полное наименование должности	подпись	инициалы, фамилия

М.П.

Выписка из Единого государственного реестра недвижимости об объекте недвижимости
Описание местоположения земельного участка

Земельный участок			
(вид объекта недвижимости)			
Лист №	Раздела 3.2	Всего листов раздела 3.2 : ____	Всего разделов: ____
Всего листов выписки: ____			
15.11.2021 № 99/2021/430785050			
Кадастровый номер:		02:17:000000:181(единое землепользование)	

Сведения о характерных точках границы земельного участка				
Система координат				
Зона №				
Номер точки	Координаты		Описание закрепления на местности	Средняя квадратическая погрешность определения координат характерных точек границ земельного участка, м
	X	Y		
1	2	3	4	5
1066	768088.13	1315713.76	данные отсутствуют	данные отсутствуют
1067	768076.63	1315847.99	данные отсутствуют	данные отсутствуют
1068	768124.96	1315865.63	данные отсутствуют	данные отсутствуют
1069	768144.12	1315867.93	данные отсутствуют	данные отсутствуют
1070	768129.55	1315883.27	данные отсутствуют	данные отсутствуют
1071	768120.35	1315895.54	данные отсутствуют	данные отсутствуют
1072	768124.18	1315910.12	данные отсутствуют	данные отсутствуют
1073	768150.26	1315920.09	данные отсутствуют	данные отсутствуют
1074	768170.97	1315998.32	данные отсутствуют	данные отсутствуют
1075	768243.07	1315998.32	данные отсутствуют	данные отсутствуют
1076	768221.59	1315970.71	данные отсутствуют	данные отсутствуют
1077	768252.27	1315947.7	данные отсутствуют	данные отсутствуют
1078	768271.45	1315982.98	данные отсутствуют	данные отсутствуют
1079	768292.16	1316000.62	данные отсутствуют	данные отсутствуют
1080	768329.75	1316049.71	данные отсутствуют	данные отсутствуют

Государственный регистратор		ФГИС ЕГРН
полное наименование должности	подпись	инициалы, фамилия

М.П.

Раздел 3.2

Выписка из Единого государственного реестра недвижимости об объекте недвижимости
Описание местоположения земельного участка

Земельный участок			
(вид объекта недвижимости)			
Лист №	Раздела 3.2	Всего листов раздела 3.2 : ____	Всего разделов: ____
Всего листов выписки: ____			
15.11.2021 № 99/2021/430785050			
Кадастровый номер:		02:17:000000:181(единое землепользование)	

Сведения о характерных точках границы земельного участка				
Система координат				
Зона №				
Номер точки	Координаты		Описание закрепления на местности	Средняя квадратическая погрешность определения координат характерных точек границ земельного участка, м
	X	Y		
1	2	3	4	5
1081	768379.6	1316033.61	данные отсутствуют	данные отсутствуют
1082	768406.44	1316036.67	данные отсутствуют	данные отсутствуют
1083	768453.23	1316102.64	данные отсутствуют	данные отсутствуют
1084	768511.53	1316152.49	данные отсутствуют	данные отсутствуют
1085	768546.82	1316160.16	данные отсутствуют	данные отсутствуют
1086	768562.15	1316192.38	данные отсутствуют	данные отсутствуют
1087	768591.3	1316256.04	данные отсутствуют	данные отсутствуют
1088	768673.37	1316297.46	данные отсутствуют	данные отсутствуют
1089	768688.71	1316355.75	данные отсутствуют	данные отсутствуют
1090	768691.78	1316404.07	данные отсутствуют	данные отсутствуют
1091	768712.48	1316424.02	данные отсутствуют	данные отсутствуют
1092	768736.27	1316473.87	данные отсутствуют	данные отсутствуют
1093	768803.76	1316498.42	данные отсутствуют	данные отсутствуют
1094	768871.07	1316525.55	данные отсутствуют	данные отсутствуют
1095	768954.1	1316559.01	данные отсутствуют	данные отсутствуют

Государственный регистратор		ФГИС ЕГРН
полное наименование должности	подпись	инициалы, фамилия

М.П.

Земельный участок			
(вид объекта недвижимости)			
Лист № <u> </u> Раздела 3.2	Всего листов раздела 3.2 : <u> </u>	Всего разделов: <u> </u>	Всего листов выписки: <u> </u>
15.11.2021 № 99/2021/430785050			
Кадастровый номер:		02:17:000000:181(единое землепользование)	

Сведения о характерных точках границы земельного участка				
Система координат				
Зона №				
Номер точки	Координаты		Описание закрепления на местности	Средняя квадратическая погрешность определения координат характерных точек границ земельного участка, м
	X	Y		
1	2	3	4	5
1096	769174.29	1316667.72	данные отсутствуют	данные отсутствуют
1097	769205.68	1316684.04	данные отсутствуют	данные отсутствуют
1098	769239.43	1316717.78	данные отсутствуют	данные отсутствуют
1099	769297.72	1316740.03	данные отсутствуют	данные отсутствуют
1100	769372.89	1316778.38	данные отсутствуют	данные отсутствуют
1101	769410.47	1316799.86	данные отсутствуют	данные отсутствуют
1102	769421.21	1316789.12	данные отсутствуют	данные отсутствуют
1103	769465.7	1316811.36	данные отсутствуют	данные отсутствуют
1104	769473.76	1316812.16	данные отсутствуют	данные отсутствуют
1105	769455.16	1316746.11	данные отсутствуют	данные отсутствуют
1106	769429.88	1316642.35	данные отсутствуют	данные отсутствуют
1107	769410.37	1316567.02	данные отсутствуют	данные отсутствуют
1108	769392.55	1316498.92	данные отсутствуют	данные отсутствуют
1109	769365.54	1316397.49	данные отсутствуют	данные отсутствуют
1110	769327.11	1316254.71	данные отсутствуют	данные отсутствуют

Государственный регистратор		ФГИС ЕГРН
полное наименование должности	подпись	инициалы, фамилия

М.П.

Раздел 3.2

Выписка из Единого государственного реестра недвижимости об объекте недвижимости
Описание местоположения земельного участка

Земельный участок			
(вид объекта недвижимости)			
Лист № <u> </u> Раздела 3.2	Всего листов раздела 3.2 : <u> </u>	Всего разделов: <u> </u>	Всего листов выписки: <u> </u>
15.11.2021 № 99/2021/430785050			
Кадастровый номер:		02:17:000000:181(единое землепользование)	

Сведения о характерных точках границы земельного участка				
Система координат				
Зона №				
Номер точки	Координаты		Описание закрепления на местности	Средняя квадратическая погрешность определения координат характерных точек границ земельного участка, м
	X	Y		
1	2	3	4	5
1111	769306.61	1316175.5	данные отсутствуют	данные отсутствуют
1112	769280.72	1316076.91	данные отсутствуют	данные отсутствуют
1113	769250.1	1315964.11	данные отсутствуют	данные отсутствуют
1114	769211.72	1315816.67	данные отсутствуют	данные отсутствуют
1115	769187.95	1315722.47	данные отсутствуют	данные отсутствуют
1116	769166.93	1315642.49	данные отсутствуют	данные отсутствуют
1117	769120.24	1315460.82	данные отсутствуют	данные отсутствуют
1118	769091.81	1315350.47	данные отсутствуют	данные отсутствуют
1119	769056.84	1315213.24	данные отсутствуют	данные отсутствуют
1120	769022.99	1315082.99	данные отсутствуют	данные отсутствуют
1121	768982.63	1314925.09	данные отсутствуют	данные отсутствуют
1122	768902.36	1314917.79	данные отсутствуют	данные отсутствуют
1123	769324.63	1316602.26	данные отсутствуют	данные отсутствуют
1124	768838.92	1316390.19	данные отсутствуют	данные отсутствуют
1125	768727.79	1316286.48	данные отсутствуют	данные отсутствуют

Государственный регистратор		ФГИС ЕГРН
полное наименование должности	подпись	инициалы, фамилия

М.П.

Выписка из Единого государственного реестра недвижимости об объекте недвижимости
Описание местоположения земельного участка

Земельный участок			
(вид объекта недвижимости)			
Лист №	Раздела 3.2	Всего листов раздела 3.2 : ____	Всего разделов: ____
Всего листов выписки: ____			
15.11.2021 № 99/2021/430785050			
Кадастровый номер:		02:17:000000:181(единое землепользование)	

Сведения о характерных точках границы земельного участка				
Система координат				
Зона №				
Номер точки	Координаты		Описание закрепления на местности	Средняя квадратическая погрешность определения координат характерных точек границ земельного участка, м
	X	Y		
1	2	3	4	5
1126	768753.72	1316160.53	данные отсутствуют	данные отсутствуют
1127	768427.76	1316019.78	данные отсутствуют	данные отсутствуют
1128	768183.28	1315864.2	данные отсутствуют	данные отсутствуют
1129	768101.79	1315749.37	данные отсутствуют	данные отсутствуют
1130	768086.97	1315578.98	данные отсутствуют	данные отсутствуют
1131	767968.44	1315412.29	данные отсутствуют	данные отсутствуют
1132	767205.78	1310956.97	данные отсутствуют	данные отсутствуют
1133	767409.65	1310839.71	данные отсутствуют	данные отсутствуют
1134	767496.84	1310808.17	данные отсутствуют	данные отсутствуют
1135	767641.53	1310769.21	данные отсутствуют	данные отсутствуют
1136	767724.43	1310780.71	данные отсутствуют	данные отсутствуют
1137	767777.6	1310815.77	данные отсутствуют	данные отсутствуют
1138	767803.04	1310782.44	данные отсутствуют	данные отсутствуют
1139	767754.8	1310780.68	данные отсутствуют	данные отсутствуют
1140	767653.94	1310766.65	данные отсутствуют	данные отсутствуют

Государственный регистратор		ФГИС ЕГРН
полное наименование должности	подпись	инициалы, фамилия

М.П.

Раздел 3.2

Выписка из Единого государственного реестра недвижимости об объекте недвижимости
Описание местоположения земельного участка

Земельный участок			
(вид объекта недвижимости)			
Лист №	Раздела 3.2	Всего листов раздела 3.2 : ____	Всего разделов: ____
Всего листов выписки: ____			
15.11.2021 № 99/2021/430785050			
Кадастровый номер:		02:17:000000:181(единое землепользование)	

Сведения о характерных точках границы земельного участка				
Система координат				
Зона №				
Номер точки	Координаты		Описание закрепления на местности	Средняя квадратическая погрешность определения координат характерных точек границ земельного участка, м
	X	Y		
1	2	3	4	5
1141	767562.75	1310762.27	данные отсутствуют	данные отсутствуют
1142	767534.67	1310786.82	данные отсутствуют	данные отсутствуют
1143	767449.59	1310822.78	данные отсутствуют	данные отсутствуют
1144	767379.43	1310838.57	данные отсутствуют	данные отсутствуют
1145	767331.8	1310871.61	данные отсутствуют	данные отсутствуют
1146	767270.68	1310913.99	данные отсутствуют	данные отсутствуют
1147	768053.32	1311064.16	данные отсутствуют	данные отсутствуют
1148	768023.17	1311016.61	данные отсутствуют	данные отсутствуют
1149	767962.66	1310942.06	данные отсутствуют	данные отсутствуют
1150	767922.32	1310914.87	данные отсутствуют	данные отсутствуют
1151	767862.68	1310940.3	данные отсутствуют	данные отсутствуют
1152	767901.23	1310926.89	данные отсутствуют	данные отсутствуют
1153	767142.97	1310994.98	данные отсутствуют	данные отсутствуют
1154	767046.16	1311006.08	данные отсутствуют	данные отсутствуют
1155	766999.68	1311059.58	данные отсутствуют	данные отсутствуют

Государственный регистратор		ФГИС ЕГРН
полное наименование должности	подпись	инициалы, фамилия

М.П.

Земельный участок			
(вид объекта недвижимости)			
Лист № <u> </u> Раздела 3.2	Всего листов раздела 3.2 : <u> </u>	Всего разделов: <u> </u>	Всего листов выписки: <u> </u>
15.11.2021 № 99/2021/430785050			
Кадастровый номер:		02:17:000000:181(единое землепользование)	

Сведения о характерных точках границы земельного участка				
Система координат				
Зона №				
Номер точки	Координаты		Описание закрепления на местности	Средняя квадратическая погрешность определения координат характерных точек границ земельного участка, м
	X	Y		
1	2	3	4	5
1156	766956.7	1311090.28	данные отсутствуют	данные отсутствуют
1157	767018.25	1311060.45	данные отсутствуют	данные отсутствуют
1158	767061.13	1311018.58	данные отсутствуют	данные отсутствуют
1159	767096.16	1311004.8	данные отсутствуют	данные отсутствуют
1160	768232.79	1311429.69	данные отсутствуют	данные отсутствуют
1161	768315.23	1311430.57	данные отсутствуют	данные отсутствуют
1162	768344.17	1311451.62	данные отсутствуют	данные отсутствуют
1163	768384.51	1311477.05	данные отсутствуют	данные отсутствуют
1164	768431.87	1311476.17	данные отсутствуют	данные отсутствуют
1165	768417.86	1311439.34	данные отсутствуют	данные отсутствуют
1166	768401.29	1311398.51	данные отсутствуют	данные отсутствуют
1167	768378.37	1311341.99	данные отсутствуют	данные отсутствуют
1168	768340.66	1311314.8	данные отсутствуют	данные отсутствуют
1169	768270.5	1311286.73	данные отсутствуют	данные отсутствуют
1170	768188.93	1311267.44	данные отсутствуют	данные отсутствуют

Государственный регистратор		ФГИС ЕГРН
полное наименование должности	подпись	инициалы, фамилия

М.П.

Раздел 3.2

Выписка из Единого государственного реестра недвижимости об объекте недвижимости
Описание местоположения земельного участка

Земельный участок			
(вид объекта недвижимости)			
Лист № <u> </u> Раздела 3.2	Всего листов раздела 3.2 : <u> </u>	Всего разделов: <u> </u>	Всего листов выписки: <u> </u>
15.11.2021 № 99/2021/430785050			
Кадастровый номер:		02:17:000000:181(единое землепользование)	

Сведения о характерных точках границы земельного участка				
Система координат				
Зона №				
Номер точки	Координаты		Описание закрепления на местности	Средняя квадратическая погрешность определения координат характерных точек границ земельного участка, м
	X	Y		
1	2	3	4	5
1171	768238.85	1311284.91	данные отсутствуют	данные отсутствуют
1172	768266.67	1311323.86	данные отсутствуют	данные отсутствуют
1173	768272.24	1311375.8	данные отсутствуют	данные отсутствуют
1174	768225.77	1311449.86	данные отсутствуют	данные отсутствуют
1175	768242.56	1311459.28	данные отсутствуют	данные отсутствуют
1176	768277.8	1311511.22	данные отсутствуют	данные отсутствуют
1177	768264.82	1311566.87	данные отсутствуют	данные отсутствуют
1178	768240.7	1311598.41	данные отсутствуют	данные отсутствуют
1179	768212.22	1311614.09	данные отсутствуют	данные отсутствуют
1180	768142.77	1311625.03	данные отсутствуют	данные отсутствуют
1181	768074.96	1311625.03	данные отсутствуют	данные отсутствуют
1182	768012.53	1311607.68	данные отсутствуют	данные отсутствуют
1183	767949.46	1311609.54	данные отсутствуют	данные отсутствуют
1184	767891.23	1311635.96	данные отсутствуют	данные отсутствуют
1185	767860.42	1311626.23	данные отсутствуют	данные отсутствуют

Государственный регистратор		ФГИС ЕГРН
полное наименование должности	подпись	инициалы, фамилия

М.П.

Выписка из Единого государственного реестра недвижимости об объекте недвижимости
Описание местоположения земельного участка

Земельный участок			
(вид объекта недвижимости)			
Лист №	Раздела 3.2	Всего листов раздела 3.2 : ____	Всего разделов: ____
Всего листов выписки: ____			
15.11.2021 № 99/2021/430785050			
Кадастровый номер:		02:17:000000:181(единое землепользование)	

Сведения о характерных точках границы земельного участка				
Система координат				
Зона №				
Номер точки	Координаты		Описание закрепления на местности	Средняя квадратическая погрешность определения координат характерных точек границ земельного участка, м
	X	Y		
1	2	3	4	5
1186	767772.02	1311567.06	данные отсутствуют	данные отсутствуют
1187	767713.87	1311514.93	данные отсутствуют	данные отсутствуют
1188	767660.08	1311453.72	данные отсутствуют	данные отсутствуют
1189	767643.38	1311405.48	данные отсутствуют	данные отсутствуют
1190	767613.7	1311385.08	данные отсутствуют	данные отсутствуют
1191	767580.31	1311388.79	данные отсутствуют	данные отсутствуют
1192	767586.64	1311403.01	данные отсутствуют	данные отсутствуют
1193	767617.41	1311433.31	данные отсутствуют	данные отсутствуют
1194	767608.51	1311466.44	данные отсутствуют	данные отсутствуют
1195	767582.17	1311475.98	данные отсутствуют	данные отсутствуют
1196	767524.66	1311472.27	данные отсутствуют	данные отсутствуют
1197	767454.17	1311433.31	данные отсутствуют	данные отсутствуют
1198	767385.54	1311431.46	данные отсутствуют	данные отсутствуют
1199	767352.15	1311429.6	данные отсутствуют	данные отсутствуют
1200	767305.76	1311392.85	данные отсутствуют	данные отсутствуют

Государственный регистратор		ФГИС ЕГРН
полное наименование должности	подпись	инициалы, фамилия

М.П.

Раздел 3.2

Выписка из Единого государственного реестра недвижимости об объекте недвижимости
Описание местоположения земельного участка

Земельный участок			
(вид объекта недвижимости)			
Лист №	Раздела 3.2	Всего листов раздела 3.2 : ____	Всего разделов: ____
Всего листов выписки: ____			
15.11.2021 № 99/2021/430785050			
Кадастровый номер:		02:17:000000:181(единое землепользование)	

Сведения о характерных точках границы земельного участка				
Система координат				
Зона №				
Номер точки	Координаты		Описание закрепления на местности	Средняя квадратическая погрешность определения координат характерных точек границ земельного участка, м
	X	Y		
1	2	3	4	5
1201	767319.79	1311406.89	данные отсутствуют	данные отсутствуют
1202	767332.95	1311418.29	данные отсутствуют	данные отсутствуют
1203	767338.23	1311434.95	данные отсутствуют	данные отсутствуют
1204	767375.05	1311451.62	данные отсутствуют	данные отсутствуют
1205	767429.42	1311454.25	данные отсутствуют	данные отсутствуют
1206	767468.01	1311469.16	данные отсутствуют	данные отсутствуют
1207	767517.13	1311491.08	данные отсутствуют	данные отсутствуют
1208	767576.76	1311498.1	данные отсутствуют	данные отсутствуют
1209	767622.37	1311510.38	данные отсутствуют	данные отсутствуют
1210	767645.17	1311540.2	данные отсутствуют	данные отсутствуют
1211	767681.13	1311555.11	данные отсутствуют	данные отсутствуют
1212	767724.98	1311598.08	данные отсутствуют	данные отсутствуют
1213	767782.87	1311617.37	данные отсутствуют	данные отсутствуют
1214	767869.69	1311661.23	данные отсутствуют	данные отсутствуют
1215	767918.81	1311653.33	данные отсутствуют	данные отсутствуют

Государственный регистратор		ФГИС ЕГРН
полное наименование должности	подпись	инициалы, фамилия

М.П.

Земельный участок			
(вид объекта недвижимости)			
Лист № <u> </u> Раздела 3.2	Всего листов раздела 3.2 : <u> </u>	Всего разделов: <u> </u>	Всего листов выписки: <u> </u>
15.11.2021 № 99/2021/430785050			
Кадастровый номер:		02:17:000000:181(единое землепользование)	

Сведения о характерных точках границы земельного участка				
Система координат				
Зона №				
Номер точки	Координаты		Описание закрепления на местности	Средняя квадратическая погрешность определения координат характерных точек границ земельного участка, м
	X	Y		
1	2	3	4	5
1216	767966.17	1311631.41	данные отсутствуют	данные отсутствуют
1217	768028.44	1311634.92	данные отсутствуют	данные отсутствуют
1218	768059.13	1311645.44	данные отсутствуют	данные отсутствуют
1219	768119.65	1311651.58	данные отсутствуют	данные отсутствуют
1220	768217	1311648.07	данные отсутствуют	данные отсутствуют
1221	768271.37	1311592.82	данные отсутствуют	данные отсутствуют
1222	768316.1	1311533.18	данные отсутствуют	данные отсутствуют
1223	768327.51	1311477.93	данные отсутствуют	данные отсутствуют
1224	768300.32	1311446.35	данные отсутствуют	данные отсутствуют
1225	768269.62	1311455.12	данные отсутствуют	данные отсутствуют
1226	766881.28	1311082.38	данные отсутствуют	данные отсутствуют
1227	766879.52	1311054.32	данные отсутствуют	данные отсутствуют
1228	766840.05	1311062.21	данные отсутствуют	данные отсутствуют
1229	766785.68	1311041.16	данные отсутствуют	данные отсутствуют
1230	766719.9	1311064.84	данные отсутствуют	данные отсутствуют

Государственный регистратор		ФГИС ЕГРН
полное наименование должности	подпись	инициалы, фамилия

М.П.

Раздел 3.2

Выписка из Единого государственного реестра недвижимости об объекте недвижимости
Описание местоположения земельного участка

Земельный участок			
(вид объекта недвижимости)			
Лист № <u> </u> Раздела 3.2	Всего листов раздела 3.2 : <u> </u>	Всего разделов: <u> </u>	Всего листов выписки: <u> </u>
15.11.2021 № 99/2021/430785050			
Кадастровый номер:		02:17:000000:181(единое землепользование)	

Сведения о характерных точках границы земельного участка				
Система координат				
Зона №				
Номер точки	Координаты		Описание закрепления на местности	Средняя квадратическая погрешность определения координат характерных точек границ земельного участка, м
	X	Y		
1	2	3	4	5
1231	766645.35	1311078	данные отсутствуют	данные отсутствуют
1232	766580.45	1311069.23	данные отсутствуют	данные отсутствуют
1233	766564.67	1311086.77	данные отсутствуют	данные отсутствуют
1234	766488.36	1311058.7	данные отсутствуют	данные отсутствуют
1235	766468.19	1311069.23	данные отсутствуют	данные отсутствуют
1236	766423.46	1311112.2	данные отсутствуют	данные отсутствуют
1237	766356.81	1311167.46	данные отсутствуют	данные отсутствуют
1238	766271.74	1311220.08	данные отсутствуют	данные отсутствуют
1239	766231.39	1311242.88	данные отсутствуют	данные отсутствуют
1240	766196.31	1311244.64	данные отсутствуют	данные отсутствуют
1241	766127.03	1311207.8	данные отсутствуют	данные отсутствуют
1242	766012.13	1311192.01	данные отсутствуют	данные отсутствуют
1243	765911.28	1311109.57	данные отсутствуют	данные отсутствуют
1244	765822.7	1311006.96	данные отсутствуют	данные отсутствуют
1245	765742.79	1310972	данные отсутствуют	данные отсутствуют

Государственный регистратор		ФГИС ЕГРН
полное наименование должности	подпись	инициалы, фамилия

М.П.

Выписка из Единого государственного реестра недвижимости об объекте недвижимости
Описание местоположения земельного участка

Земельный участок			
(вид объекта недвижимости)			
Лист №	Раздела 3.2	Всего листов раздела 3.2 : ____	Всего разделов: ____
Всего листов выписки: ____			
15.11.2021 № 99/2021/430785050			
Кадастровый номер:		02:17:000000:181(единое землепользование)	

Сведения о характерных точках границы земельного участка				
Система координат				
Зона №				
Номер точки	Координаты		Описание закрепления на местности	Средняя квадратическая погрешность определения координат характерных точек границ земельного участка, м
	X	Y		
1	2	3	4	5
1246	765714.43	1310987.01	данные отсутствуют	данные отсутствуют
1247	765741.51	1311009.54	данные отсутствуют	данные отсутствуют
1248	765756.32	1310981.3	данные отсутствуют	данные отсутствуют
1249	765811.42	1311008.15	данные отсутствуют	данные отсутствуют
1250	765900.79	1311104.46	данные отсутствуют	данные отсутствуют
1251	766012.83	1311195.21	данные отсутствуют	данные отсутствуют
1252	766040.61	1311198.92	данные отсутствуют	данные отсутствуют
1253	766053.11	1311216.97	данные отсутствуют	данные отсутствуют
1254	766063.3	1311217.44	данные отсутствуют	данные отсутствуют
1255	766101.27	1311208.18	данные отсутствуют	данные отсутствуют
1256	766156.37	1311229.94	данные отсутствуют	данные отсутствуют
1257	766173.06	1311249.38	данные отсутствуют	данные отсутствуют
1258	766197.57	1311259.11	данные отсутствуют	данные отсутствуют
1259	766220.74	1311264.21	данные отсутствуют	данные отсутствуют
1260	766339.26	1311202.62	данные отсутствуют	данные отсутствуют

Государственный регистратор		ФГИС ЕГРН
полное наименование должности	подпись	инициалы, фамилия

М.П.

Выписка из Единого государственного реестра недвижимости об объекте недвижимости
Описание местоположения земельного участка

Земельный участок			
(вид объекта недвижимости)			
Лист №	Раздела 3.2	Всего листов раздела 3.2 : ____	Всего разделов: ____
Всего листов выписки: ____			
15.11.2021 № 99/2021/430785050			
Кадастровый номер:		02:17:000000:181(единое землепользование)	

Сведения о характерных точках границы земельного участка				
Система координат				
Зона №				
Номер точки	Координаты		Описание закрепления на местности	Средняя квадратическая погрешность определения координат характерных точек границ земельного участка, м
	X	Y		
1	2	3	4	5
1261	766387.42	1311170.21	данные отсутствуют	данные отсутствуют
1262	766407.79	1311145.67	данные отсутствуют	данные отсутствуют
1263	766477.24	1311080.39	данные отсутствуют	данные отсутствуют
1264	766495.76	1311070.2	данные отсутствуют	данные отсутствуют
1265	766515.68	1311070.2	данные отсутствуют	данные отсутствуют
1266	766564.29	1311089.18	данные отсутствуют	данные отсутствуют
1267	766573.94	1311081.14	данные отсутствуют	данные отсутствуют
1268	766658.38	1311079	данные отсутствуют	данные отсутствуют
1269	766782.66	1311062.31	данные отсутствуют	данные отсутствуют
1270	766686.42	1311043.02	данные отсутствуют	данные отсутствуют
1271	765245.3	1310692.93	данные отсутствуют	данные отсутствуют
1272	765133.27	1310216.8	данные отсутствуют	данные отсутствуют
1273	764447.09	1309929.72	данные отсутствуют	данные отсутствуют
1274	764447.09	1309999.74	данные отсутствуют	данные отсутствуют
1275	764510.11	1310146.78	данные отсутствуют	данные отсутствуют

Государственный регистратор		ФГИС ЕГРН
полное наименование должности	подпись	инициалы, фамилия

М.П.

Земельный участок			
(вид объекта недвижимости)			
Лист № <u> </u> Раздела 3.2	Всего листов раздела 3.2 : <u> </u>	Всего разделов: <u> </u>	Всего листов выписки: <u> </u>
15.11.2021 № 99/2021/430785050			
Кадастровый номер:		02:17:000000:181(единое землепользование)	

Сведения о характерных точках границы земельного участка				
Система координат				
Зона №				
Номер точки	Координаты		Описание закрепления на местности	Средняя квадратическая погрешность определения координат характерных точек границ земельного участка, м
	X	Y		
1	2	3	4	5
1276	764454.09	1310244.81	данные отсутствуют	данные отсутствуют
1277	764853.2	1310762.95	данные отсутствуют	данные отсутствуют
1278	764846.2	1310846.97	данные отсутствуют	данные отсутствуют
1279	764776.18	1310748.94	данные отсутствуют	данные отсутствуют
1280	764748.18	1310720.94	данные отсутствуют	данные отсутствуют
1281	764720.16	1310853.97	данные отсутствуют	данные отсутствуют
1282	764678.15	1310945	данные отсутствуют	данные отсутствуют
1283	764636.14	1310860.97	данные отсутствуют	данные отсутствуют
1284	764657.15	1310713.93	данные отсутствуют	данные отсутствуют
1285	764524.11	1310552.89	данные отсутствуют	данные отсутствуют
1286	764363.07	1310419.86	данные отсутствуют	данные отсутствуют
1287	764297.21	1310880.9	данные отсутствуют	данные отсутствуют
1288	764323.74	1310934.39	данные отсутствуют	данные отсутствуют
1289	764424.74	1311119.44	данные отсутствуют	данные отсутствуют
1290	764571.36	1311381.07	данные отсутствуют	данные отсутствуют

Государственный регистратор		ФГИС ЕГРН
полное наименование должности	подпись	инициалы, фамилия

М.П.

Раздел 3.2

Выписка из Единого государственного реестра недвижимости об объекте недвижимости
Описание местоположения земельного участка

Земельный участок			
(вид объекта недвижимости)			
Лист № <u> </u> Раздела 3.2	Всего листов раздела 3.2 : <u> </u>	Всего разделов: <u> </u>	Всего листов выписки: <u> </u>
15.11.2021 № 99/2021/430785050			
Кадастровый номер:		02:17:000000:181(единое землепользование)	

Сведения о характерных точках границы земельного участка				
Система координат				
Зона №				
Номер точки	Координаты		Описание закрепления на местности	Средняя квадратическая погрешность определения координат характерных точек границ земельного участка, м
	X	Y		
1	2	3	4	5
1291	764744.35	1311703.4	данные отсутствуют	данные отсутствуют
1292	764886.59	1311963.64	данные отсутствуют	данные отсутствуют
1293	764978.69	1312130.76	данные отсутствуют	данные отсутствуют
1294	764981	1312134.09	данные отсутствуют	данные отсутствуют
1295	765088.64	1312288.51	данные отсутствуют	данные отсутствуют
1296	765106.23	1312339.98	данные отсутствуют	данные отсутствуют
1297	765122.35	1312363.13	данные отсутствуют	данные отсутствуют
1298	765121.52	1312369.61	данные отсутствуют	данные отсутствуют
1299	765124.28	1312369.03	данные отсутствуют	данные отсутствуют
1300	765126.77	1312365.59	данные отсутствуют	данные отсутствуют
1301	765137.9	1312298.44	данные отсутствуют	данные отсутствуют
1302	765149.26	1312239.61	данные отсутствуют	данные отсутствуют
1303	765158.98	1312206.66	данные отсутствуют	данные отсутствуют
1304	765171.49	1312172.16	данные отсутствуют	данные отсутствуют
1305	765181.69	1312146.7	данные отсутствуют	данные отсутствуют

Государственный регистратор		ФГИС ЕГРН
полное наименование должности	подпись	инициалы, фамилия

М.П.

Выписка из Единого государственного реестра недвижимости об объекте недвижимости
Описание местоположения земельного участка

Земельный участок			
(вид объекта недвижимости)			
Лист №	Раздела 3.2	Всего листов раздела 3.2 : ____	Всего разделов: ____
Всего листов выписки: ____			
15.11.2021 № 99/2021/430785050			
Кадастровый номер:		02:17:000000:181(единое землепользование)	

Сведения о характерных точках границы земельного участка				
Система координат				
Зона №				
Номер точки	Координаты		Описание закрепления на местности	Средняя квадратическая погрешность определения координат характерных точек границ земельного участка, м
	X	Y		
1	2	3	4	5
1306	765190.74	1312126.68	данные отсутствуют	данные отсутствуют
1307	765202.18	1312105.25	данные отсутствуют	данные отсутствуют
1308	765213.78	1312088.16	данные отсутствуют	данные отсутствуют
1309	765277.48	1311990.73	данные отсутствуют	данные отсутствуют
1310	765332.68	1311915.61	данные отсутствуют	данные отсутствуют
1311	765334.99	1311912.39	данные отсутствуют	данные отсутствуют
1312	765336.27	1311910.72	данные отсутствуют	данные отсутствуют
1313	765379.43	1311851.97	данные отсутствуют	данные отсутствуют
1314	765415.11	1311806.99	данные отсутствуют	данные отсутствуют
1315	765432.96	1311783.36	данные отсутствуют	данные отсутствуют
1316	765459.14	1311751.49	данные отсутствуют	данные отсутствуют
1317	765511.47	1311685.54	данные отсутствуют	данные отсутствуют
1318	765572.86	1311616.15	данные отсутствуют	данные отсутствуют
1319	765572.88	1311616.14	данные отсутствуют	данные отсутствуют
1320	765604.82	1311593.42	данные отсутствуют	данные отсутствуют

Государственный регистратор		ФГИС ЕГРН
полное наименование должности	подпись	инициалы, фамилия

М.П.

Раздел 3.2

Выписка из Единого государственного реестра недвижимости об объекте недвижимости
Описание местоположения земельного участка

Земельный участок			
(вид объекта недвижимости)			
Лист №	Раздела 3.2	Всего листов раздела 3.2 : ____	Всего разделов: ____
Всего листов выписки: ____			
15.11.2021 № 99/2021/430785050			
Кадастровый номер:		02:17:000000:181(единое землепользование)	

Сведения о характерных точках границы земельного участка				
Система координат				
Зона №				
Номер точки	Координаты		Описание закрепления на местности	Средняя квадратическая погрешность определения координат характерных точек границ земельного участка, м
	X	Y		
1	2	3	4	5
1321	765604.83	1311593.41	данные отсутствуют	данные отсутствуют
1322	765636.76	1311576.83	данные отсутствуют	данные отсутствуют
1323	765636.77	1311576.82	данные отсутствуют	данные отсутствуют
1324	765663.17	1311568.21	данные отсутствуют	данные отсутствуют
1325	765663.2	1311568.21	данные отсутствуют	данные отсутствуют
1326	765698.21	1311568.23	данные отсутствуют	данные отсутствуют
1327	765698.23	1311568.23	данные отсутствуют	данные отсутствуют
1328	765790.95	1311587.88	данные отсутствуют	данные отсутствуют
1329	765996.65	1311632.09	данные отсутствуют	данные отсутствуют
1330	766199.91	1311677.53	данные отсутствуют	данные отсутствуют
1331	766423.43	1311728.49	данные отсутствуют	данные отсутствуют
1332	766756.25	1311800.34	данные отсутствуют	данные отсутствуют
1333	766848.4	1311820.73	данные отсутствуют	данные отсутствуют
1334	766085.53	1311295.09	данные отсутствуют	данные отсутствуют
1335	765875.47	1311204.07	данные отсутствуют	данные отсутствуют

Государственный регистратор		ФГИС ЕГРН
полное наименование должности	подпись	инициалы, фамилия

М.П.

Земельный участок			
(вид объекта недвижимости)			
Лист №	Раздела 3.2	Всего листов раздела 3.2 : ____	Всего разделов: ____
Всего листов выписки: ____			
15.11.2021 № 99/2021/430785050			
Кадастровый номер:		02:17:000000:181(единое землепользование)	

Сведения о характерных точках границы земельного участка				
Система координат				
Зона №				
Номер точки	Координаты		Описание закрепления на местности	Средняя квадратическая погрешность определения координат характерных точек границ земельного участка, м
	X	Y		
1	2	3	4	5
1336	764298.3	1310880.48	данные отсутствуют	данные отсутствуют
1337	764363.31	1310420.59	данные отсутствуют	данные отсутствуют
1338	764524.07	1310554.08	данные отсутствуют	данные отсутствуют
1339	764656.15	1310714.56	данные отсутствуют	данные отсутствуют
1340	764635.34	1310862.11	данные отсутствуют	данные отсутствуют
1341	764662.35	1310914.98	данные отсутствуют	данные отсутствуют
1342	764642.09	1310973.48	данные отсутствуют	данные отсутствуют
1343	764645.28	1310987.35	данные отсутствуют	данные отсутствуют
1344	764651.09	1310990.72	данные отсутствуют	данные отсутствуют
1345	764657.47	1310989.97	данные отсутствуют	данные отсутствуют
1346	764673.4	1310944.6	данные отсутствуют	данные отсутствуют
1347	764678.65	1310945.92	данные отсутствуют	данные отсутствуют
1348	764721.3	1310853.3	данные отсутствуют	данные отсутствуют
1349	764748.49	1310722.63	данные отсутствуют	данные отсутствуют
1350	764771.17	1310744.75	данные отсутствуют	данные отсутствуют

Государственный регистратор		ФГИС ЕГРН
полное наименование должности	подпись	инициалы, фамилия

М.П.

Раздел 3.2

Выписка из Единого государственного реестра недвижимости об объекте недвижимости
Описание местоположения земельного участка

Земельный участок			
(вид объекта недвижимости)			
Лист №	Раздела 3.2	Всего листов раздела 3.2 : ____	Всего разделов: ____
Всего листов выписки: ____			
15.11.2021 № 99/2021/430785050			
Кадастровый номер:		02:17:000000:181(единое землепользование)	

Сведения о характерных точках границы земельного участка				
Система координат				
Зона №				
Номер точки	Координаты		Описание закрепления на местности	Средняя квадратическая погрешность определения координат характерных точек границ земельного участка, м
	X	Y		
1	2	3	4	5
1351	764764.24	1310770.81	данные отсутствуют	данные отсутствуют
1352	764765.36	1310780.18	данные отсутствуют	данные отсутствуют
1353	764808.11	1310808.49	данные отсутствуют	данные отсутствуют
1354	764804.17	1310862.3	данные отсутствуют	данные отсутствуют
1355	764785.23	1310936.92	данные отсутствуют	данные отсутствуют
1356	764782.98	1310956.41	данные отсутствуют	данные отсутствуют
1357	764819.73	1311013.78	данные отсутствуют	данные отсутствуют
1358	764830.04	1311014.53	данные отсутствуют	данные отсутствуют
1359	764861.54	1310947.79	данные отсутствуют	данные отсутствуют
1360	764878.42	1310843.18	данные отсутствуют	данные отсутствуют
1361	764868.29	1310747.19	данные отсутствуют	данные отсутствуют
1362	764830.42	1310728.44	данные отсутствуют	данные отсутствуют
1363	764827.98	1310692.07	данные отсутствуют	данные отсутствуют
1364	764817.86	1310674.44	данные отсутствуют	данные отсутствуют
1365	764783.73	1310657.57	данные отсутствуют	данные отсутствуют

Государственный регистратор		ФГИС ЕГРН
полное наименование должности	подпись	инициалы, фамилия

М.П.

Выписка из Единого государственного реестра недвижимости об объекте недвижимости
Описание местоположения земельного участка

Земельный участок			
(вид объекта недвижимости)			
Лист №	Раздела 3.2	Всего листов раздела 3.2 : ____	Всего разделов: ____
Всего листов выписки: ____			
15.11.2021 № 99/2021/430785050			
Кадастровый номер:		02:17:000000:181(единое землепользование)	

Сведения о характерных точках границы земельного участка				
Система координат				
Зона №				
Номер точки	Координаты		Описание закрепления на местности	Средняя квадратическая погрешность определения координат характерных точек границ земельного участка, м
	X	Y		
1	2	3	4	5
1366	764777.36	1310646.32	данные отсутствуют	данные отсутствуют
1367	764781.48	1310637.32	данные отсутствуют	данные отсутствуют
1368	764773.99	1310606.95	данные отсутствуют	данные отсутствуют
1369	764757.86	1310597.95	данные отсутствуют	данные отсутствуют
1370	764752.61	1310590.08	данные отсутствуют	данные отсутствуют
1371	764700.49	1310523.71	данные отсутствуют	данные отсутствуют
1372	764674.25	1310487.34	данные отсутствуют	данные отсутствуют
1373	764628.12	1310421.72	данные отсутствуют	данные отсутствуют
1374	764609.38	1310378.97	данные отсутствуют	данные отсутствуют
1375	764534.38	1310333.98	данные отсутствуют	данные отсутствуют
1376	764460.7	1310236.49	данные отсутствуют	данные отсутствуют
1377	764512.07	1310146.12	данные отсутствуют	данные отсутствуют
1378	764449.08	1309999.14	данные отсутствуют	данные отсутствуют
1379	764448.71	1309931.27	данные отсутствуют	данные отсутствуют
1380	765132.87	1310217.27	данные отсутствуют	данные отсутствуют

Государственный регистратор		ФГИС ЕГРН
полное наименование должности	подпись	инициалы, фамилия

М.П.

Раздел 3.2

Выписка из Единого государственного реестра недвижимости об объекте недвижимости
Описание местоположения земельного участка

Земельный участок			
(вид объекта недвижимости)			
Лист №	Раздела 3.2	Всего листов раздела 3.2 : ____	Всего разделов: ____
Всего листов выписки: ____			
15.11.2021 № 99/2021/430785050			
Кадастровый номер:		02:17:000000:181(единое землепользование)	

Сведения о характерных точках границы земельного участка				
Система координат				
Зона №				
Номер точки	Координаты		Описание закрепления на местности	Средняя квадратическая погрешность определения координат характерных точек границ земельного участка, м
	X	Y		
1	2	3	4	5
1381	765244.42	1310695.35	данные отсутствуют	данные отсутствуют
1382	765684.45	1311043.69	данные отсутствуют	данные отсутствуют
1383	765876.42	1311206.8	данные отсутствуют	данные отсутствуют
1384	766085.51	1311295.76	данные отсутствуют	данные отсутствуют
1385	766736.73	1311747.58	данные отсутствуют	данные отсутствуют
1386	766598.55	1311722.09	данные отсутствуют	данные отсутствуют
1387	766597.05	1311735.59	данные отсутствуют	данные отсутствуют
1388	766775.54	1311775.33	данные отсутствуют	данные отсутствуют
1389	766812.28	1311800.08	данные отсутствуют	данные отсутствуют
1390	765708.2	1311561.61	данные отсутствуют	данные отсутствуют
1391	765661.33	1311558.98	данные отсутствуют	данные отсутствуют
1392	765601.71	1311582.23	данные отсутствуют	данные отсутствуют
1393	765551.47	1311624.22	данные отсутствуют	данные отсутствуют
1394	765435.98	1311766.33	данные отсутствуют	данные отсутствуют
1395	765244.75	1312022.81	данные отсутствуют	данные отсутствуют

Государственный регистратор		ФГИС ЕГРН
полное наименование должности	подпись	инициалы, фамилия

М.П.

Выписка из Единого государственного реестра недвижимости об объекте недвижимости
Описание местоположения земельного участка

Земельный участок			
<small>(вид объекта недвижимости)</small>			
Лист № <u> </u> Раздела 3.2	Всего листов раздела 3.2 : <u> </u>	Всего разделов: <u> </u>	Всего листов выписки: <u> </u>
15.11.2021 № 99/2021/430785050			
Кадастровый номер:		02:17:000000:181(единое землепользование)	

Сведения о характерных точках границы земельного участка				
Система координат				
Зона №				
Номер точки	Координаты		Описание закрепления на местности	Средняя квадратическая погрешность определения координат характерных точек границ земельного участка, м
	X	Y		
1	2	3	4	5
1396	765184.76	1312120.3	данные отсутствуют	данные отсутствуют
1397	765145.76	1312225.29	данные отсутствуют	данные отсутствуют
1398	765123.26	1312355.78	данные отсутствуют	данные отсутствуют
1399	765107.15	1312316.03	данные отсутствуют	данные отсутствуют
1400	765173.88	1312083.55	данные отсутствуют	данные отсутствуют
1401	765316.37	1311881.82	данные отсутствуют	данные отсутствуют
1402	765443.86	1311720.59	данные отсутствуют	данные отсутствуют
1403	765563.09	1311581.85	данные отсутствуют	данные отсутствуют
1404	765586.34	1311565.35	данные отсутствуют	данные отсутствуют
1405	765644.84	1311536.11	данные отсутствуют	данные отсутствуют
1406	765680.83	1311534.61	данные отсутствуют	данные отсутствуют
1407	765987.55	1311602.1	данные отсутствуют	данные отсутствуют
1408	766466	1311708.59	данные отсутствуют	данные отсутствуют
1409	766567.99	1311729.59	данные отсутствуют	данные отсутствуют
1410	766571.74	1311714.59	данные отсутствуют	данные отсутствуют

Государственный регистратор		ФГИС ЕГРН
полное наименование должности	подпись	инициалы, фамилия

М.П.

Раздел 3.2

Выписка из Единого государственного реестра недвижимости об объекте недвижимости
Описание местоположения земельного участка

Земельный участок			
<small>(вид объекта недвижимости)</small>			
Лист № <u> </u> Раздела 3.2	Всего листов раздела 3.2 : <u> </u>	Всего разделов: <u> </u>	Всего листов выписки: <u> </u>
15.11.2021 № 99/2021/430785050			
Кадастровый номер:		02:17:000000:181(единое землепользование)	

Сведения о характерных точках границы земельного участка				
Система координат				
Зона №				
Номер точки	Координаты		Описание закрепления на местности	Средняя квадратическая погрешность определения координат характерных точек границ земельного участка, м
	X	Y		
1	2	3	4	5
1411	766133.04	1311613.35	данные отсутствуют	данные отсутствуют
1412	765911.81	1311570.6	данные отсутствуют	данные отсутствуют
1413	765676.33	1311519.61	данные отсутствуют	данные отсутствуют
1414	765635.84	1311522.61	данные отсутствуют	данные отсутствуют
1415	765553.35	1311567.6	данные отсутствуют	данные отсутствуют
1416	765443.11	1311696.59	данные отсутствуют	данные отсутствуют
1417	765280.37	1311901.32	данные отсутствуют	данные отсутствуют
1418	765158.88	1312075.3	данные отсутствуют	данные отсутствуют
1419	765173.09	1312083.46	данные отсутствуют	данные отсутствуют
1420	765106.58	1312316.4	данные отсутствуют	данные отсутствуют
1421	765089.05	1312288.09	данные отсутствуют	данные отсутствуют
1422	764981.15	1312132.95	данные отсутствуют	данные отсутствуют
1423	764902.22	1311988.59	данные отсутствуют	данные отсутствуют
1424	764605.63	1311441.52	данные отсутствуют	данные отсутствуют
1425	766140.63	1311260.96	Закрепление отсутствует	2.5

Государственный регистратор		ФГИС ЕГРН
полное наименование должности	подпись	инициалы, фамилия

М.П.

Выписка из Единого государственного реестра недвижимости об объекте недвижимости
Описание местоположения земельного участка

Земельный участок			
(вид объекта недвижимости)			
Лист №	Раздела 3.2	Всего листов раздела 3.2 : ____	Всего разделов: ____
Всего листов выписки: ____			
15.11.2021 № 99/2021/430785050			
Кадастровый номер:		02:17:000000:181(единое землепользование)	

Сведения о характерных точках границы земельного участка				
Система координат				
Зона №				
Номер точки	Координаты		Описание закрепления на местности	Средняя квадратическая погрешность определения координат характерных точек границ земельного участка, м
	X	Y		
1	2	3	4	5
1426	766931	1311784.18	Закрепление отсутствует	2.5
1427	767150.94	1311829.55	Закрепление отсутствует	2.5
1428	767595.44	1311916.6	Закрепление отсутствует	2.5
1429	767682.5	1311936.97	Закрепление отсутствует	2.5
1430	767756.57	1311983.27	Закрепление отсутствует	2.5
1431	767849.17	1311983.27	Закрепление отсутствует	2.5
1432	767876.95	1311957.35	Закрепление отсутствует	2.5
1433	768553.91	1311995.31	Закрепление отсутствует	2.5
1434	768582.6	1311921.23	Закрепление отсутствует	2.5
1435	768642.79	1311815.66	Закрепление отсутствует	2.5
1436	768546.41	1311667.78	Закрепление отсутствует	2.5
1437	768455.19	1311567.31	Закрепление отсутствует	2.5
1438	768426.49	1311564.53	Закрепление отсутствует	2.5
1439	768404.73	1311575.64	Закрепление отсутствует	2.5
1440	768331.1	1311663.62	Закрепление отсутствует	2.5

Государственный регистратор		ФГИС ЕГРН
полное наименование должности	подпись	инициалы, фамилия

М.П.

Раздел 3.2

Выписка из Единого государственного реестра недвижимости об объекте недвижимости
Описание местоположения земельного участка

Земельный участок			
(вид объекта недвижимости)			
Лист №	Раздела 3.2	Всего листов раздела 3.2 : ____	Всего разделов: ____
Всего листов выписки: ____			
15.11.2021 № 99/2021/430785050			
Кадастровый номер:		02:17:000000:181(единое землепользование)	

Сведения о характерных точках границы земельного участка				
Система координат				
Зона №				
Номер точки	Координаты		Описание закрепления на местности	Средняя квадратическая погрешность определения координат характерных точек границ земельного участка, м
	X	Y		
1	2	3	4	5
1441	768267.23	1311723.81	Закрепление отсутствует	2.5
1442	768209.33	1311761.78	Закрепление отсутствует	2.5
1443	768172.75	1311807.62	Закрепление отсутствует	2.5
1444	768142.66	1311845.12	Закрепление отсутствует	2.5
1445	768078.99	1311886.1	Закрепление отсутствует	2.5
1446	768051.9	1311900.68	Закрепление отсутствует	2.5
1447	768023.2	1311878.92	Закрепление отсутствует	2.5
1448	768035.93	1311851.14	Закрепление отсутствует	2.5
1449	768052.02	1311836.79	Закрепление отсутствует	2.5
1450	768057.11	1311822.9	Закрепление отсутствует	2.5
1451	768047.85	1311807.62	Закрепление отсутствует	2.5
1452	767970.53	1311738.16	Закрепление отсутствует	2.5
1453	767924.69	1311735.39	Закрепление отсутствует	2.5
1454	767826.06	1311808.08	Закрепление отсутствует	2.5
1455	767796.43	1311863.64	Закрепление отсутствует	2.5

Государственный регистратор		ФГИС ЕГРН
полное наименование должности	подпись	инициалы, фамилия

М.П.

Земельный участок			
(вид объекта недвижимости)			
Лист №	Раздела 3.2	Всего листов раздела 3.2 : ____	Всего разделов: ____
Всего листов выписки: ____			
15.11.2021 № 99/2021/430785050			
Кадастровый номер:		02:17:000000:181(единое землепользование)	

Сведения о характерных точках границы земельного участка				
Система координат				
Зона №				
Номер точки	Координаты		Описание закрепления на местности	Средняя квадратическая погрешность определения координат характерных точек границ земельного участка, м
	X	Y		
1	2	3	4	5
1456	767789.49	1311966.43	Закрепление отсутствует	2.5
1457	767774	1311977.55	Закрепление отсутствует	2.5
1458	767745.27	1311923.14	Закрепление отсутствует	2.5
1459	767734.62	1311914.11	Закрепление отсутствует	2.5
1460	767707.07	1311908.56	Закрепление отсутствует	2.5
1461	767673.73	1311913.42	Закрепление отсутствует	2.5
1462	767662.15	1311901.61	Закрепление отсутствует	2.5
1463	767664.01	1311890.04	Закрепление отсутствует	2.5
1464	767677.43	1311873.6	Закрепление отсутствует	2.5
1465	767686.69	1311867.11	Закрепление отсутствует	2.5
1466	767713.32	1311864.33	Закрепление отсутствует	2.5
1467	767728.83	1311860.86	Закрепление отсутствует	2.5
1468	767748.05	1311840.03	Закрепление отсутствует	2.5
1469	767765.41	1311788.63	Закрепление отсутствует	2.5
1470	767765.64	1311769.65	Закрепление отсутствует	2.5

Государственный регистратор		ФГИС ЕГРН
полное наименование должности	подпись	инициалы, фамилия

М.П.

Раздел 3.2

Выписка из Единого государственного реестра недвижимости об объекте недвижимости
Описание местоположения земельного участка

Земельный участок			
(вид объекта недвижимости)			
Лист №	Раздела 3.2	Всего листов раздела 3.2 : ____	Всего разделов: ____
Всего листов выписки: ____			
15.11.2021 № 99/2021/430785050			
Кадастровый номер:		02:17:000000:181(единое землепользование)	

Сведения о характерных точках границы земельного участка				
Система координат				
Зона №				
Номер точки	Координаты		Описание закрепления на местности	Средняя квадратическая погрешность определения координат характерных точек границ земельного участка, м
	X	Y		
1	2	3	4	5
1471	767757.08	1311756.91	Закрепление отсутствует	2.5
1472	767699.43	1311708.99	Закрепление отсутствует	2.5
1473	767648.26	1311672.7	Закрепление отсутствует	2.5
1474	767632.03	1311684.34	Закрепление отсутствует	2.5
1475	767622.16	1311666.54	Закрепление отсутствует	2.5
1476	767629.69	1311659.39	Закрепление отсутствует	2.5
1477	767556.49	1311598.68	Закрепление отсутствует	2.5
1478	767482.98	1311554.92	Закрепление отсутствует	2.5
1479	767440.38	1311536.4	Закрепление отсутствует	2.5
1480	767378.8	1311513.25	Закрепление отсутствует	2.5
1481	767354.72	1311507.46	Закрепление отсутствует	2.5
1482	767296.38	1311503.07	Закрепление отсутствует	2.5
1483	767283.88	1311507	Закрепление отсутствует	2.5
1484	767251.47	1311527.37	Закрепление отсутствует	2.5
1485	767232.72	1311537.79	Закрепление отсутствует	2.5

Государственный регистратор		ФГИС ЕГРН
полное наименование должности	подпись	инициалы, фамилия

М.П.

Выписка из Единого государственного реестра недвижимости об объекте недвижимости
Описание местоположения земельного участка

Земельный участок			
(вид объекта недвижимости)			
Лист №	Раздела 3.2	Всего листов раздела 3.2 : ____	Всего разделов: ____
Всего листов выписки: ____			
15.11.2021 № 99/2021/430785050			
Кадастровый номер:		02:17:000000:181(единое землепользование)	

Сведения о характерных точках границы земельного участка				
Система координат				
Зона №				
Номер точки	Координаты		Описание закрепления на местности	Средняя квадратическая погрешность определения координат характерных точек границ земельного участка, м
	X	Y		
1	2	3	4	5
1486	767188.04	1311552.15	Закрепление отсутствует	2.5
1487	767145.9	1311557.24	Закрепление отсутствует	2.5
1488	767074.83	1311575.3	Закрепление отсутствует	2.5
1489	766967.89	1311582.7	Закрепление отсутствует	2.5
1490	766891.7	1311561.87	Закрепление отсутствует	2.5
1491	766885.68	1311564.88	Закрепление отсутствует	2.5
1492	766860.45	1311557.01	Закрепление отсутствует	2.5
1493	766855.12	1311549.37	Закрепление отсутствует	2.5
1494	766839.9	1311544.97	Закрепление отсутствует	2.5
1495	766837.88	1311534.03	Закрепление отсутствует	2.5
1496	766842.33	1311528.47	Закрепление отсутствует	2.5
1497	766903.83	1311536.06	Закрепление отсутствует	2.5
1498	766963.74	1311545.2	Закрепление отсутствует	2.5
1499	767060.85	1311541.38	Закрепление отсутствует	2.5
1500	767176.09	1311494.96	Закрепление отсутствует	2.5

Государственный регистратор		ФГИС ЕГРН
полное наименование должности	подпись	инициалы, фамилия

М.П.

Раздел 3.2

Выписка из Единого государственного реестра недвижимости об объекте недвижимости
Описание местоположения земельного участка

Земельный участок			
(вид объекта недвижимости)			
Лист №	Раздела 3.2	Всего листов раздела 3.2 : ____	Всего разделов: ____
Всего листов выписки: ____			
15.11.2021 № 99/2021/430785050			
Кадастровый номер:		02:17:000000:181(единое землепользование)	

Сведения о характерных точках границы земельного участка				
Система координат				
Зона №				
Номер точки	Координаты		Описание закрепления на местности	Средняя квадратическая погрешность определения координат характерных точек границ земельного участка, м
	X	Y		
1	2	3	4	5
1501	767177.01	1311477.83	Закрепление отсутствует	2.5
1502	767168.91	1311467.18	Закрепление отсутствует	2.5
1503	767155.04	1311460.7	Закрепление отсутствует	2.5
1504	767112.19	1311411.62	Закрепление отсутствует	2.5
1505	767087.88	1311377.82	Закрепление отсутствует	2.5
1506	767068.32	1311352.35	Закрепление отсутствует	2.5
1507	767048.64	1311335.45	Закрепление отсутствует	2.5
1508	766998.86	1311314.85	Закрепление отсутствует	2.5
1509	766948.39	1311298.87	Закрепление отсутствует	2.5
1510	766915.52	1311285.33	Закрепление отсутствует	2.5
1511	766989.15	1311306.9	Закрепление отсутствует	2.5
1512	767055.81	1311333.22	Закрепление отсутствует	2.5
1513	767112.81	1311410.39	Закрепление отсутствует	2.5
1514	767154.91	1311459.51	Закрепление отсутствует	2.5
1515	767178.59	1311470.91	Закрепление отсутствует	2.5

Государственный регистратор		ФГИС ЕГРН
полное наименование должности	подпись	инициалы, фамилия

М.П.

Земельный участок			
(вид объекта недвижимости)			
Лист №	Раздела 3.2	Всего листов раздела 3.2 : ____	Всего разделов: ____
Всего листов выписки: ____			
15.11.2021 № 99/2021/430785050			
Кадастровый номер:		02:17:000000:181(единое землепользование)	

Сведения о характерных точках границы земельного участка				
Система координат				
Зона №				
Номер точки	Координаты		Описание закрепления на местности	Средняя квадратическая погрешность определения координат характерных точек границ земельного участка, м
	X	Y		
1	2	3	4	5
1516	767177.71	1311495.47	Закрепление отсутствует	2.5
1517	767121.58	1311517.39	Закрепление отсутствует	2.5
1518	767061.07	1311541.95	Закрепление отсутствует	2.5
1519	766964.59	1311546.34	Закрепление отсутствует	2.5
1520	766904.96	1311536.69	Закрепление отсутствует	2.5
1521	766842.69	1311528.79	Закрепление отсутствует	2.5
1522	766838.3	1311534.06	Закрепление отсутствует	2.5
1523	766840.05	1311544.58	Закрепление отсутствует	2.5
1524	766854.96	1311548.97	Закрепление отсутствует	2.5
1525	766907.59	1311555.11	Закрепление отсутствует	2.5
1526	766947.93	1311570.02	Закрепление отсутствует	2.5
1527	767070.71	1311564.75	Закрепление отсутствует	2.5
1528	767132.11	1311535.81	Закрепление отсутствует	2.5
1529	767171.57	1311539.32	Закрепление отсутствует	2.5
1530	767197.88	1311541.95	Закрепление отсутствует	2.5

Государственный регистратор		ФГИС ЕГРН
полное наименование должности	подпись	инициалы, фамилия

М.П.

Раздел 3.2

Выписка из Единого государственного реестра недвижимости об объекте недвижимости
Описание местоположения земельного участка

Земельный участок			
(вид объекта недвижимости)			
Лист №	Раздела 3.2	Всего листов раздела 3.2 : ____	Всего разделов: ____
Всего листов выписки: ____			
15.11.2021 № 99/2021/430785050			
Кадастровый номер:		02:17:000000:181(единое землепользование)	

Сведения о характерных точках границы земельного участка				
Система координат				
Зона №				
Номер точки	Координаты		Описание закрепления на местности	Средняя квадратическая погрешность определения координат характерных точек границ земельного участка, м
	X	Y		
1	2	3	4	5
1531	767224.2	1311512.13	Закрепление отсутствует	2.5
1532	767239.98	1311514.76	Закрепление отсутствует	2.5
1533	767254.02	1311503.36	Закрепление отсутствует	2.5
1534	767285.59	1311473.54	Закрепление отсутствует	2.5
1535	767334.7	1311482.31	Закрепление отсутствует	2.5
1536	767439.95	1311490.21	Закрепление отсутствует	2.5
1537	767476.78	1311516.52	Закрепление отсутствует	2.5
1538	767576.76	1311534.06	Закрепление отсутствует	2.5
1539	767673.26	1311619.13	Закрепление отсутствует	2.5
1540	767622.37	1311666.49	Закрепление отсутствует	2.5
1541	767632.04	1311684.03	Закрепление отсутствует	2.5
1542	767667.98	1311657.72	Закрепление отсутствует	2.5
1543	767682.88	1311679.64	Закрепление отсутствует	2.5
1544	767717.97	1311672.63	Закрепление отсутствует	2.5
1545	767776.73	1311670.87	Закрепление отсутствует	2.5

Государственный регистратор		ФГИС ЕГРН
полное наименование должности	подпись	инициалы, фамилия

М.П.

Выписка из Единого государственного реестра недвижимости об объекте недвижимости
Описание местоположения земельного участка

Земельный участок			
(вид объекта недвижимости)			
Лист №	Раздела 3.2	Всего листов раздела 3.2 : ____	Всего разделов: ____
Всего листов выписки: ____			
15.11.2021 № 99/2021/430785050			
Кадастровый номер:		02:17:000000:181(единое землепользование)	

Сведения о характерных точках границы земельного участка				
Система координат				
Зона №				
Номер точки	Координаты		Описание закрепления на местности	Средняя квадратическая погрешность определения координат характерных точек границ земельного участка, м
	X	Y		
1	2	3	4	5
1546	767831.98	1311690.17	Закрепление отсутствует	2.5
1547	767796.9	1311765.59	Закрепление отсутствует	2.5
1548	767746.03	1311847.16	Закрепление отсутствует	2.5
1549	767724.98	1311879.61	Закрепление отсутствует	2.5
1550	767753.05	1311868.21	Закрепление отсутствует	2.5
1551	767759.19	1311893.64	Закрепление отсутствует	2.5
1552	767773.22	1311872.59	Закрепление отсутствует	2.5
1553	767791.64	1311856.81	Закрепление отсутствует	2.5
1554	767798.65	1311820.85	Закрепление отсутствует	2.5
1555	767830.23	1311761.21	Закрепление отсутствует	2.5
1556	767870.57	1311720.87	Закрепление отсутствует	2.5
1557	767916.26	1311702.36	Закрепление отсутствует	2.5
1558	767971.43	1311680.52	Закрепление отсутствует	2.5
1559	768046.85	1311684.03	Закрепление отсутствует	2.5
1560	768065.27	1311742.79	Закрепление отсутствует	2.5

Государственный регистратор		ФГИС ЕГРН
полное наименование должности	подпись	инициалы, фамилия

М.П.

Раздел 3.2

Выписка из Единого государственного реестра недвижимости об объекте недвижимости
Описание местоположения земельного участка

Земельный участок			
(вид объекта недвижимости)			
Лист №	Раздела 3.2	Всего листов раздела 3.2 : ____	Всего разделов: ____
Всего листов выписки: ____			
15.11.2021 № 99/2021/430785050			
Кадастровый номер:		02:17:000000:181(единое землепользование)	

Сведения о характерных точках границы земельного участка				
Система координат				
Зона №				
Номер точки	Координаты		Описание закрепления на местности	Средняя квадратическая погрешность определения координат характерных точек границ земельного участка, м
	X	Y		
1	2	3	4	5
1561	768076.67	1311739.28	Закрепление отсутствует	2.5
1562	768084.57	1311703.32	Закрепление отсутствует	2.5
1563	768114.39	1311688.41	Закрепление отсутствует	2.5
1564	768159.11	1311684.03	Закрепление отсутствует	2.5
1565	768117.02	1311756.82	Закрепление отсутствует	2.5
1566	768060.01	1311833.13	Закрепление отсутствует	2.5
1567	768038.08	1311850.67	Закрепление отсутствует	2.5
1568	768024.93	1311877.85	Закрепление отсутствует	2.5
1569	768051.24	1311898.9	Закрепление отсутствует	2.5
1570	768071.41	1311862.94	Закрепление отсутствует	2.5
1571	768138.07	1311834.88	Закрепление отсутствует	2.5
1572	768136.31	1311799.8	Закрепление отсутствует	2.5
1573	768155.61	1311757.7	Закрепление отсутствует	2.5
1574	768193.32	1311716.48	Закрепление отсутствует	2.5
1575	768289.79	1311659.47	Закрепление отсутствует	2.5

Государственный регистратор		ФГИС ЕГРН
полное наименование должности	подпись	инициалы, фамилия

М.П.

Выписка из Единого государственного реестра недвижимости об объекте недвижимости
Описание местоположения земельного участка

Земельный участок			
<small>(вид объекта недвижимости)</small>			
Лист №	Раздела 3.2	Всего листов раздела 3.2: ____	Всего разделов: ____
Всего листов выписки: ____			
15.11.2021 № 99/2021/430785050			
Кадастровый номер:		02:17:000000:181(единое землепользование)	

Сведения о характерных точках границы земельного участка				
Система координат				
Зона №				
Номер точки	Координаты		Описание закрепления на местности	Средняя квадратическая погрешность определения координат характерных точек границ земельного участка, м
	X	Y		
1	2	3	4	5
1576	768322.24	1311616.5	Закрепление отсутствует	2.5
1577	768345.92	1311588.43	Закрепление отсутствует	2.5
1578	768376.62	1311555.98	Закрепление отсутствует	2.5
1579	768415.23	1311539.32	Закрепление отсутствует	2.5
1580	768471.34	1311534.06	Закрепление отсутствует	2.5
1581	768520.45	1311556.86	Закрепление отсутствует	2.5
1582	768546.76	1311620.01	Закрепление отсутствует	2.5
1583	768586.23	1311680.52	Закрепление отсутствует	2.5
1584	768664.29	1311755.07	Закрепление отсутствует	2.5
1585	768663.43	1311807.69	Закрепление отсутствует	2.5
1586	768669.79	1311818.13	Закрепление отсутствует	2.5
1587	768668.61	1311823.33	Закрепление отсутствует	2.5
1588	768666.1	1311839.34	Закрепление отсутствует	2.5
1589	768666.1	1311839.36	Закрепление отсутствует	2.5
1590	768667.92	1311848.72	Закрепление отсутствует	2.5

Государственный регистратор		ФГИС ЕГРН
полное наименование должности	подпись	инициалы, фамилия

М.П.

Раздел 3.2

Выписка из Единого государственного реестра недвижимости об объекте недвижимости
Описание местоположения земельного участка

Земельный участок			
<small>(вид объекта недвижимости)</small>			
Лист №	Раздела 3.2	Всего листов раздела 3.2: ____	Всего разделов: ____
Всего листов выписки: ____			
15.11.2021 № 99/2021/430785050			
Кадастровый номер:		02:17:000000:181(единое землепользование)	

Сведения о характерных точках границы земельного участка				
Система координат				
Зона №				
Номер точки	Координаты		Описание закрепления на местности	Средняя квадратическая погрешность определения координат характерных точек границ земельного участка, м
	X	Y		
1	2	3	4	5
1591	768667.93	1311848.75	Закрепление отсутствует	2.5
1592	768672.62	1311856.8	Закрепление отсутствует	2.5
1593	768672.65	1311856.82	Закрепление отсутствует	2.5
1594	768677.57	1311860.43	Закрепление отсутствует	2.5
1595	768677.59	1311860.44	Закрепление отсутствует	2.5
1596	768695.65	1311864.44	Закрепление отсутствует	2.5
1597	768699.45	1311866.66	Закрепление отсутствует	2.5
1598	768702	1311870.84	Закрепление отсутствует	2.5
1599	768721.29	1311908.55	Закрепление отсутствует	2.5
1600	768734.64	1311906.26	Закрепление отсутствует	2.5
1601	768740.52	1311907.74	Закрепление отсутствует	2.5
1602	768740.54	1311907.74	Закрепление отсутствует	2.5
1603	768742.03	1311907.73	Закрепление отсутствует	2.5
1604	768761.91	1311958.27	Закрепление отсутствует	2.5
1605	768699.95	1311931.05	Закрепление отсутствует	2.5

Государственный регистратор		ФГИС ЕГРН
полное наименование должности	подпись	инициалы, фамилия

М.П.

Выписка из Единого государственного реестра недвижимости об объекте недвижимости
Описание местоположения земельного участка

Земельный участок			
(вид объекта недвижимости)			
Лист №	Раздела 3.2	Всего листов раздела 3.2 : ____	Всего разделов: ____
Всего листов выписки: ____			
15.11.2021 № 99/2021/430785050			
Кадастровый номер:		02:17:000000:181(единое землепользование)	

Сведения о характерных точках границы земельного участка				
Система координат				
Зона №				
Номер точки	Координаты		Описание закрепления на местности	Средняя квадратическая погрешность определения координат характерных точек границ земельного участка, м
	X	Y		
1	2	3	4	5
1606	768662.38	1311879.86	Закрепление отсутствует	2.5
1607	768627.62	1311862.01	Закрепление отсутствует	2.5
1608	768592.16	1311922.36	Закрепление отсутствует	2.5
1609	768569.85	1311975.2	Закрепление отсутствует	2.5
1610	768558.12	1312016.98	Закрепление отсутствует	2.5
1611	767744.98	1311995.28	Закрепление отсутствует	2.5
1612	767124.24	1311866.13	Закрепление отсутствует	2.5
1613	767016.29	1311845.71	Закрепление отсутствует	2.5
1614	766134.54	1311260.08	Закрепление отсутствует	2.5
1615	771284.04	1314205.74	данные отсутствуют	данные отсутствуют
1616	771279.08	1314193.16	данные отсутствуют	данные отсутствуют
1617	771271.62	1314155.78	данные отсутствуют	данные отсутствуют
1618	771279.03	1314158.84	данные отсутствуют	данные отсутствуют
1619	770911.05	1313356.31	данные отсутствуют	данные отсутствуют
1620	770914.96	1313367.71	данные отсутствуют	данные отсутствуют

Государственный регистратор		ФГИС ЕГРН
полное наименование должности	подпись	инициалы, фамилия

М.П.

Раздел 3.2

Выписка из Единого государственного реестра недвижимости об объекте недвижимости
Описание местоположения земельного участка

Земельный участок			
(вид объекта недвижимости)			
Лист №	Раздела 3.2	Всего листов раздела 3.2 : ____	Всего разделов: ____
Всего листов выписки: ____			
15.11.2021 № 99/2021/430785050			
Кадастровый номер:		02:17:000000:181(единое землепользование)	

Сведения о характерных точках границы земельного участка				
Система координат				
Зона №				
Номер точки	Координаты		Описание закрепления на местности	Средняя квадратическая погрешность определения координат характерных точек границ земельного участка, м
	X	Y		
1	2	3	4	5
1621	770926.27	1313400.49	данные отсутствуют	данные отсутствуют
1622	770932.46	1313418.47	данные отсутствуют	данные отсутствуют
1623	770932.47	1313476.23	данные отсутствуют	данные отсутствуют
1624	770941.22	1313583	данные отсутствуют	данные отсутствуют
1625	770953.92	1313606.82	данные отсутствуют	данные отсутствуют
1626	770958.03	1313629.33	данные отсутствуют	данные отсутствуют
1627	770971.7	1313651.68	данные отсутствуют	данные отсутствуют
1628	771007.7	1313673.74	данные отсутствуют	данные отсутствуют
1629	771015.2	1313681.32	данные отсутствуют	данные отсутствуют
1630	771011.22	1313689.77	данные отсутствуют	данные отсутствуют
1631	771026.88	1313697.04	данные отсутствуют	данные отсутствуют
1632	771061.85	1313791.48	данные отсутствуют	данные отсутствуют
1633	771075.54	1313801.07	данные отсутствуют	данные отсутствуют
1634	771081.25	1313814.04	данные отсутствуют	данные отсутствуют
1635	771100.49	1313864.8	данные отсутствуют	данные отсутствуют

Государственный регистратор		ФГИС ЕГРН
полное наименование должности	подпись	инициалы, фамилия

М.П.

Выписка из Единого государственного реестра недвижимости об объекте недвижимости
Описание местоположения земельного участка

Земельный участок			
<small>(вид объекта недвижимости)</small>			
Лист № <u> </u> Раздела 3.2	Всего листов раздела 3.2 : <u> </u>	Всего разделов: <u> </u>	Всего листов выписки: <u> </u>
15.11.2021 № 99/2021/430785050			
Кадастровый номер:		02:17:000000:181(единое землепользование)	

Сведения о характерных точках границы земельного участка				
Система координат				
Зона №				
Номер точки	Координаты		Описание закрепления на местности	Средняя квадратическая погрешность определения координат характерных точек границ земельного участка, м
	X	Y		
1	2	3	4	5
1636	771125	1313922.55	данные отсутствуют	данные отсутствуют
1637	771152.95	1313947.15	данные отсутствуют	данные отсутствуют
1638	771152.97	1313947.37	данные отсутствуют	данные отсутствуют
1639	771152.99	1313947.41	данные отсутствуют	данные отсутствуют
1640	771158.04	1313954.16	данные отсутствуют	данные отсутствуют
1641	771166.47	1313964.27	данные отсутствуют	данные отсутствуют
1642	771166.49	1313964.28	данные отсутствуют	данные отсутствуют
1643	771171.91	1313968.22	данные отсутствуют	данные отсутствуют
1644	771188.01	1314004.81	данные отсутствуют	данные отсутствуют
1645	771170.51	1314043.32	данные отсутствуют	данные отсутствуют
1646	771189.76	1314118.59	данные отсутствуют	данные отсутствуют
1647	771228.27	1314137.84	данные отсутствуют	данные отсутствуют
1648	771238.14	1314141.92	данные отсутствуют	данные отсутствуют
1649	771251.38	1314216.21	данные отсутствуют	данные отсутствуют
1650	771241.37	1314247.09	данные отсутствуют	данные отсутствуют

Государственный регистратор		ФГИС ЕГРН
полное наименование должности	подпись	инициалы, фамилия

М.П.

Раздел 3.2

Выписка из Единого государственного реестра недвижимости об объекте недвижимости
Описание местоположения земельного участка

Земельный участок			
<small>(вид объекта недвижимости)</small>			
Лист № <u> </u> Раздела 3.2	Всего листов раздела 3.2 : <u> </u>	Всего разделов: <u> </u>	Всего листов выписки: <u> </u>
15.11.2021 № 99/2021/430785050			
Кадастровый номер:		02:17:000000:181(единое землепользование)	

Сведения о характерных точках границы земельного участка				
Система координат				
Зона №				
Номер точки	Координаты		Описание закрепления на местности	Средняя квадратическая погрешность определения координат характерных точек границ земельного участка, м
	X	Y		
1	2	3	4	5
1651	771245.64	1314273.68	данные отсутствуют	данные отсутствуют
1652	771290.35	1314339.67	данные отсутствуют	данные отсутствуют
1653	771316.39	1314348.85	данные отсутствуют	данные отсутствуют
1654	771361.04	1314375.3	данные отсутствуют	данные отсутствуют
1655	771392.78	1314409.79	данные отсутствуют	данные отсутствуют
1656	771412.14	1314441.98	данные отсутствуют	данные отсутствуют
1657	771439.2	1314547.71	данные отсутствуют	данные отсутствуют
1658	771447.41	1314605.36	данные отсутствуют	данные отсутствуют
1659	771473.34	1314691.76	данные отсутствуют	данные отсутствуют
1660	771472.15	1314706.12	данные отсутствуют	данные отсутствуют
1661	771470.47	1314722.97	данные отсутствуют	данные отсутствуют
1662	771470.46	1314722.99	данные отсутствуют	данные отсутствуют
1663	771473.83	1314743.19	данные отсутствуют	данные отсутствуют
1664	771473.84	1314743.21	данные отсутствуют	данные отсутствуют
1665	771480.58	1314761.74	данные отсутствуют	данные отсутствуют

Государственный регистратор		ФГИС ЕГРН
полное наименование должности	подпись	инициалы, фамилия

М.П.

Выписка из Единого государственного реестра недвижимости об объекте недвижимости
Описание местоположения земельного участка

Земельный участок			
(вид объекта недвижимости)			
Лист №	Раздела 3.2	Всего листов раздела 3.2 : ____	Всего разделов: ____
Всего листов выписки: ____			
15.11.2021 № 99/2021/430785050			
Кадастровый номер:		02:17:000000:181(единое землепользование)	

Сведения о характерных точках границы земельного участка				
Система координат				
Зона №				
Номер точки	Координаты		Описание закрепления на местности	Средняя квадратическая погрешность определения координат характерных точек границ земельного участка, м
	X	Y		
1	2	3	4	5
1666	771481.45	1314764.17	данные отсутствуют	данные отсутствуют
1667	771483.3	1314806.9	данные отсутствуют	данные отсутствуют
1668	771448.99	1314935.59	данные отсутствуют	данные отсутствуют
1669	771453.72	1315058.91	данные отсутствуют	данные отсутствуют
1670	771449.31	1315089.95	данные отсутствуют	данные отсутствуют
1671	771435.67	1315129.83	данные отсутствуют	данные отсутствуют
1672	771423.69	1315148.16	данные отсутствуют	данные отсутствуют
1673	771419.32	1315151.4	данные отсутствуют	данные отсутствуют
1674	771406.26	1315107	данные отсутствуют	данные отсутствуют
1675	771375.29	1315065.31	данные отсутствуют	данные отсутствуют
1676	771328.84	1315031.96	данные отсутствуют	данные отсутствуют
1677	771246.64	1314916.42	данные отсутствуют	данные отсутствуют
1678	771235.92	1314946.2	данные отсутствуют	данные отсутствуют
1679	771314.54	1315068.88	данные отсутствуют	данные отсутствуют
1680	771284.77	1315103.43	данные отсутствуют	данные отсутствуют

Государственный регистратор		ФГИС ЕГРН
полное наименование должности	подпись	инициалы, фамилия

М.П.

Раздел 3.2

Выписка из Единого государственного реестра недвижимости об объекте недвижимости
Описание местоположения земельного участка

Земельный участок			
(вид объекта недвижимости)			
Лист №	Раздела 3.2	Всего листов раздела 3.2 : ____	Всего разделов: ____
Всего листов выписки: ____			
15.11.2021 № 99/2021/430785050			
Кадастровый номер:		02:17:000000:181(единое землепользование)	

Сведения о характерных точках границы земельного участка				
Система координат				
Зона №				
Номер точки	Координаты		Описание закрепления на местности	Средняя квадратическая погрешность определения координат характерных точек границ земельного участка, м
	X	Y		
1	2	3	4	5
1681	771333.6	1315135.59	данные отсутствуют	данные отсутствуют
1682	771333.6	1315176.09	данные отсутствуют	данные отсутствуют
1683	771281.19	1315183.23	данные отсутствуют	данные отсутствуют
1684	771221.63	1315129.63	данные отсутствуют	данные отсутствуют
1685	771244.26	1315087.94	данные отсутствуют	данные отсутствуют
1686	771194.23	1315023.62	данные отсутствуют	данные отсутствуют
1687	771128.72	1314903.32	данные отсутствуют	данные отсутствуют
1688	771100.13	1314813.98	данные отсутствуют	данные отсутствуют
1689	771038.2	1314813.98	данные отсутствуют	данные отсутствуют
1690	771050.11	1314935.48	данные отсутствуют	данные отсутствуют
1691	770986.09	1314929.81	данные отсутствуют	данные отсутствуют
1692	770978.09	1314925.34	данные отсутствуют	данные отсутствуют
1693	770952.39	1314920.27	данные отсутствуют	данные отсутствуют
1694	770909.55	1314839	данные отсутствуют	данные отсутствуют
1695	770904.79	1314890.21	данные отсутствуют	данные отсутствуют

Государственный регистратор		ФГИС ЕГРН
полное наименование должности	подпись	инициалы, фамилия

М.П.

Земельный участок			
(вид объекта недвижимости)			
Лист №	Раздела 3.2	Всего листов раздела 3.2 : ____	Всего разделов: ____
Всего листов выписки: ____			
15.11.2021 № 99/2021/430785050			
Кадастровый номер:		02:17:000000:181(единое землепользование)	

Сведения о характерных точках границы земельного участка				
Система координат				
Зона №				
Номер точки	Координаты		Описание закрепления на местности	Средняя квадратическая погрешность определения координат характерных точек границ земельного участка, м
	X	Y		
1	2	3	4	5
1696	770914.45	1314906.56	данные отсутствуют	данные отсутствуют
1697	770902.72	1314897.93	данные отсутствуют	данные отсутствуют
1698	770888.34	1314904.1	данные отсутствуют	данные отсутствуют
1699	770887.65	1314917.12	данные отсутствуют	данные отсутствуют
1700	770894.5	1314926.03	данные отсутствуют	данные отсутствуют
1701	770914.37	1314939.04	данные отсутствуют	данные отсутствуют
1702	770939.54	1314949.03	данные отсутствуют	данные отсутствуют
1703	770951.24	1314968.83	данные отсутствуют	данные отсутствуют
1704	771007.23	1315042.68	данные отсутствуют	данные отсутствуют
1705	771046.53	1315115.34	данные отсутствуют	данные отсутствуют
1706	771088.22	1315104.62	данные отсутствуют	данные отсутствуют
1707	771160.88	1315157.03	данные отсутствуют	данные отсутствуют
1708	771241.88	1315233.26	данные отсутствуют	данные отсутствуют
1709	771307.39	1315243.98	данные отсутствуют	данные отсутствуют
1710	771345.51	1315296.39	данные отсутствуют	данные отсутствуют

Государственный регистратор		ФГИС ЕГРН
полное наименование должности	подпись	инициалы, фамилия

М.П.

Раздел 3.2

Выписка из Единого государственного реестра недвижимости об объекте недвижимости
Описание местоположения земельного участка

Земельный участок			
(вид объекта недвижимости)			
Лист №	Раздела 3.2	Всего листов раздела 3.2 : ____	Всего разделов: ____
Всего листов выписки: ____			
15.11.2021 № 99/2021/430785050			
Кадастровый номер:		02:17:000000:181(единое землепользование)	

Сведения о характерных точках границы земельного участка				
Система координат				
Зона №				
Номер точки	Координаты		Описание закрепления на местности	Средняя квадратическая погрешность определения координат характерных точек границ земельного участка, м
	X	Y		
1	2	3	4	5
1711	771349.89	1315304.88	данные отсутствуют	данные отсутствуют
1712	771357.36	1315337.15	данные отсутствуют	данные отсутствуют
1713	771364.74	1315354.69	данные отсутствуют	данные отсутствуют
1714	771365.09	1315354.75	данные отсутствуют	данные отсутствуют
1715	771376.48	1315379.38	данные отсутствуют	данные отсутствуют
1716	771376.46	1315379.66	данные отсутствуют	данные отсутствуют
1717	771405.14	1315412.55	данные отсутствуют	данные отсутствуют
1718	771410.03	1315425.52	данные отсутствуют	данные отсутствуют
1719	771414.37	1315429.67	данные отсутствуют	данные отсутствуют
1720	771419.36	1315439.33	данные отсутствуют	данные отсутствуют
1721	771478.91	1315489.35	данные отсутствуют	данные отсутствуют
1722	771517.03	1315514.56	данные отсутствуют	данные отсутствуют
1723	771519.32	1315518	данные отсутствуют	данные отсутствуют
1724	771519.33	1315518.02	данные отсутствуют	данные отсутствуют
1725	771530.33	1315526.97	данные отсутствуют	данные отсутствуют

Государственный регистратор		ФГИС ЕГРН
полное наименование должности	подпись	инициалы, фамилия

М.П.

Выписка из Единого государственного реестра недвижимости об объекте недвижимости
Описание местоположения земельного участка

Земельный участок			
(вид объекта недвижимости)			
Лист №	Раздела 3.2	Всего листов раздела 3.2 : ____	Всего разделов: ____
Всего листов выписки: ____			
15.11.2021 № 99/2021/430785050			
Кадастровый номер:		02:17:000000:181(единое землепользование)	

Сведения о характерных точках границы земельного участка				
Система координат				
Зона №				
Номер точки	Координаты		Описание закрепления на местности	Средняя квадратическая погрешность определения координат характерных точек границ земельного участка, м
	X	Y		
1	2	3	4	5
1726	771530.36	1315526.98	данные отсутствуют	данные отсутствуют
1727	771544.59	1315532.78	данные отсутствуют	данные отсутствуют
1728	771691.51	1315629.95	данные отсутствуют	данные отсутствуют
1729	771719.79	1315657.33	данные отсутствуют	данные отсутствуют
1730	771498.72	1315528.59	данные отсутствуют	данные отсутствуют
1731	771404.23	1315440.1	данные отсутствуют	данные отсутствуют
1732	771357.75	1315339.61	данные отсутствуют	данные отсутствуют
1733	771302.24	1315254.12	данные отсутствуют	данные отсутствуют
1734	771243.75	1315246.62	данные отсутствуют	данные отсутствуют
1735	771095.7	1315129.34	данные отсутствуют	данные отсутствуют
1736	771085.45	1315128.36	данные отсутствуют	данные отсутствуют
1737	771072.4	1315128.14	данные отсутствуют	данные отсутствуют
1738	771060.71	1315127.37	данные отсутствуют	данные отсутствуют
1739	771033.29	1315123.42	данные отсутствуют	данные отсутствуют
1740	771007.07	1315105.65	данные отсутствуют	данные отсутствуют

Государственный регистратор		ФГИС ЕГРН
полное наименование должности	подпись	инициалы, фамилия

М.П.

Раздел 3.2

Выписка из Единого государственного реестра недвижимости об объекте недвижимости
Описание местоположения земельного участка

Земельный участок			
(вид объекта недвижимости)			
Лист №	Раздела 3.2	Всего листов раздела 3.2 : ____	Всего разделов: ____
Всего листов выписки: ____			
15.11.2021 № 99/2021/430785050			
Кадастровый номер:		02:17:000000:181(единое землепользование)	

Сведения о характерных точках границы земельного участка				
Система координат				
Зона №				
Номер точки	Координаты		Описание закрепления на местности	Средняя квадратическая погрешность определения координат характерных точек границ земельного участка, м
	X	Y		
1	2	3	4	5
1741	770994.78	1315048.64	данные отсутствуют	данные отсутствуют
1742	770937.78	1314996.14	данные отсутствуют	данные отсутствуют
1743	770861.29	1314916.65	данные отсутствуют	данные отсутствуют
1744	770867.29	1314814.66	данные отсутствуют	данные отсутствуют
1745	770790.8	1314676.68	данные отсутствуют	данные отсутствуют
1746	770811.8	1314666.18	данные отсутствуют	данные отсутствуют
1747	770970.78	1314910.65	данные отсутствуют	данные отсутствуют
1748	771039.02	1314918.15	данные отсутствуют	данные отсутствуют
1749	771006.02	1314738.17	данные отсутствуют	данные отсутствуют
1750	771072.02	1314741.17	данные отсутствуют	данные отсутствуют
1751	771195.02	1314972.15	данные отсутствуют	данные отсутствуют
1752	771246	1314891.15	данные отсутствуют	данные отсутствуют
1753	771407.98	1315068.14	данные отсутствуют	данные отсутствуют
1754	771449.98	1315050.14	данные отсутствуют	данные отсутствуют
1755	771422.98	1314906.15	данные отсутствуют	данные отсутствуют

Государственный регистратор		ФГИС ЕГРН
полное наименование должности	подпись	инициалы, фамилия

М.П.

Земельный участок			
(вид объекта недвижимости)			
Лист №	Раздела 3.2	Всего листов раздела 3.2 : ____	Всего разделов: ____
Всего листов выписки: ____			
15.11.2021 № 99/2021/430785050			
Кадастровый номер:		02:17:000000:181(единое землепользование)	

Сведения о характерных точках границы земельного участка				
Система координат				
Зона №				
Номер точки	Координаты		Описание закрепления на местности	Средняя квадратическая погрешность определения координат характерных точек границ земельного участка, м
	X	Y		
1	2	3	4	5
1756	771449.98	1314816.16	данные отсутствуют	данные отсутствуют
1757	771356.99	1314672.18	данные отсутствуют	данные отсутствуют
1758	771380.99	1314633.18	данные отсутствуют	данные отсутствуют
1759	771225	1314276.22	данные отсутствуют	данные отсутствуют
1760	771190.66	1314145.21	данные отсутствуют	данные отсутствуют
1761	771164.84	1314037.93	данные отсутствуют	данные отсутствуют
1762	771142.35	1313989.56	данные отсутствуют	данные отсутствуют
1763	771103.73	1313940.81	данные отсутствуют	данные отсутствуют
1764	771068.1	1313865.07	данные отсутствуют	данные отсутствуют
1765	771045.61	1313795.33	данные отсутствуют	данные отсутствуют
1766	771014.86	1313756.71	данные отсутствуют	данные отсутствуют
1767	770967.61	1313722.58	данные отсутствуют	данные отсутствуют
1768	770942.5	1313653.22	данные отсутствуют	данные отсутствуют
1769	770916.24	1313576.35	данные отсутствуют	данные отсутствуют
1770	770912.87	1313527.98	данные отсутствуют	данные отсутствуют

Государственный регистратор		ФГИС ЕГРН
полное наименование должности	подпись	инициалы, фамилия

М.П.

Раздел 3.2

Выписка из Единого государственного реестра недвижимости об объекте недвижимости
Описание местоположения земельного участка

Земельный участок			
(вид объекта недвижимости)			
Лист №	Раздела 3.2	Всего листов раздела 3.2 : ____	Всего разделов: ____
Всего листов выписки: ____			
15.11.2021 № 99/2021/430785050			
Кадастровый номер:		02:17:000000:181(единое землепользование)	

Сведения о характерных точках границы земельного участка				
Система координат				
Зона №				
Номер точки	Координаты		Описание закрепления на местности	Средняя квадратическая погрешность определения координат характерных точек границ земельного участка, м
	X	Y		
1	2	3	4	5
1771	770924.12	1313478.86	данные отсутствуют	данные отсутствуют
1772	770925.24	1313429.36	данные отсутствуют	данные отсутствуют
1773	770919.24	1313391.49	данные отсутствуют	данные отсутствуют
1774	770899.37	1313367.12	данные отсутствуют	данные отсутствуют
1775	770870.12	1313362.25	данные отсутствуют	данные отсутствуют
1776	769192.4	1313661.96	данные отсутствуют	данные отсутствуют
1777	769176.98	1313740.58	данные отсутствуют	данные отсутствуют
1778	769152.98	1313925.06	данные отсутствуют	данные отсутствуют
1779	769107.61	1314056.68	данные отсутствуют	данные отсутствуют
1780	769101.61	1314091.55	данные отсутствуют	данные отсутствуют
1781	769132.36	1314142.17	данные отсутствуют	данные отсутствуют
1782	769149.98	1314347.65	данные отсутствуют	данные отсутствуют
1783	769179.21	1314435.27	данные отсутствуют	данные отсутствуют
1784	769227.88	1314480.76	данные отсутствуют	данные отсутствуют
1785	769256.39	1314491.26	данные отсутствуют	данные отсутствуют

Государственный регистратор		ФГИС ЕГРН
полное наименование должности	подпись	инициалы, фамилия

М.П.

Выписка из Единого государственного реестра недвижимости об объекте недвижимости
Описание местоположения земельного участка

Земельный участок			
(вид объекта недвижимости)			
Лист №	Раздела 3.2	Всего листов раздела 3.2 : ____	Всего разделов: ____
Всего листов выписки: ____			
15.11.2021 № 99/2021/430785050			
Кадастровый номер:		02:17:000000:181(единое землепользование)	

Сведения о характерных точках границы земельного участка				
Система координат				
Зона №				
Номер точки	Координаты		Описание закрепления на местности	Средняя квадратическая погрешность определения координат характерных точек границ земельного участка, м
	X	Y		
1	2	3	4	5
1786	769296.87	1314475.88	данные отсутствуют	данные отсутствуют
1787	769348.62	1314434.64	данные отсутствуют	данные отсутствуют
1788	769402.61	1314346.15	данные отсутствуют	данные отсутствуют
1789	769432.24	1314253.91	данные отсутствуют	данные отсутствуют
1790	769456.23	1314259.91	данные отсутствуют	данные отсутствуют
1791	769445.36	1314352.52	данные отсутствуют	данные отсутствуют
1792	769432.24	1314412.14	данные отсутствуют	данные отсутствуют
1793	769428.11	1314467.63	данные отсутствуют	данные отсутствуют
1794	769376.44	1314541.69	данные отсутствуют	данные отсутствуют
1795	769370.44	1314607.68	данные отсутствуют	данные отсутствуют
1796	769407.93	1314645.18	данные отсутствуют	данные отсутствуют
1797	769535.42	1314771.17	данные отсутствуют	данные отсутствуют
1798	769689.91	1314838.66	данные отсутствуют	данные отсутствуют
1799	769770.9	1314807.16	данные отсутствуют	данные отсутствуют
1800	769836.89	1314774.17	данные отсутствуют	данные отсутствуют

Государственный регистратор		ФГИС ЕГРН
полное наименование должности	подпись	инициалы, фамилия

М.П.

Раздел 3.2

Выписка из Единого государственного реестра недвижимости об объекте недвижимости
Описание местоположения земельного участка

Земельный участок			
(вид объекта недвижимости)			
Лист №	Раздела 3.2	Всего листов раздела 3.2 : ____	Всего разделов: ____
Всего листов выписки: ____			
15.11.2021 № 99/2021/430785050			
Кадастровый номер:		02:17:000000:181(единое землепользование)	

Сведения о характерных точках границы земельного участка				
Система координат				
Зона №				
Номер точки	Координаты		Описание закрепления на местности	Средняя квадратическая погрешность определения координат характерных точек границ земельного участка, м
	X	Y		
1	2	3	4	5
1801	770051.37	1314648.18	данные отсутствуют	данные отсутствуют
1802	770070.87	1314664.68	данные отсутствуют	данные отсутствуют
1803	769913.38	1314765.17	данные отсутствуют	данные отсутствуют
1804	769820.39	1314840.16	данные отсутствуют	данные отсутствуют
1805	769761.9	1314915.15	данные отсутствуют	данные отсутствуют
1806	769824.89	1315009.64	данные отсутствуют	данные отсутствуют
1807	769941.88	1315128.13	данные отсутствуют	данные отсутствуют
1808	770091.87	1315234.62	данные отсутствуют	данные отсутствуют
1809	770243.35	1315237.62	данные отсутствуют	данные отсутствуют
1810	770249.35	1315345.61	данные отсутствуют	данные отсутствуют
1811	770310.84	1315417.6	данные отсутствуют	данные отсутствуют
1812	770394.84	1315464.1	данные отсутствуют	данные отсутствуют
1813	770511.82	1315588.59	данные отсутствуют	данные отсутствуют
1814	770570.32	1315671.08	данные отсутствуют	данные отсутствуют
1815	770672.31	1315722.07	данные отсутствуют	данные отсутствуют

Государственный регистратор		ФГИС ЕГРН
полное наименование должности	подпись	инициалы, фамилия

М.П.

Земельный участок			
(вид объекта недвижимости)			
Лист №	Раздела 3.2	Всего листов раздела 3.2 : ____	Всего разделов: ____
Всего листов выписки: ____			
15.11.2021 № 99/2021/430785050			
Кадастровый номер:		02:17:000000:181(единое землепользование)	

Сведения о характерных точках границы земельного участка				
Система координат				
Зона №				
Номер точки	Координаты		Описание закрепления на местности	Средняя квадратическая погрешность определения координат характерных точек границ земельного участка, м
	X	Y		
1	2	3	4	5
1816	770790.8	1315734.07	данные отсутствуют	данные отсутствуют
1817	770828.3	1315821.06	данные отсутствуют	данные отсутствуют
1818	770964.78	1315954.55	данные отсутствуют	данные отсутствуют
1819	770987.28	1316025.04	данные отсутствуют	данные отсутствуют
1820	771591.95	1316512.35	данные отсутствуют	данные отсутствуют
1821	771765.27	1316185.9	данные отсутствуют	данные отсутствуют
1822	771876.28	1315927.91	данные отсутствуют	данные отсутствуют
1823	771892.07	1315757.66	данные отсутствуют	данные отсутствуют
1824	771757.63	1315679.37	данные отсутствуют	данные отсутствуют
1825	771775.3	1315678.42	данные отсутствуют	данные отсутствуют
1826	771782.34	1315680.67	данные отсутствуют	данные отсутствуют
1827	771784.09	1315683.57	данные отсутствуют	данные отсутствуют
1828	771784.11	1315683.59	данные отсутствуют	данные отсутствуют
1829	771797.77	1315696.04	данные отсутствуют	данные отсутствуют
1830	771797.78	1315696.05	данные отсутствуют	данные отсутствуют

Государственный регистратор		ФГИС ЕГРН
полное наименование должности	подпись	инициалы, фамилия

М.П.

Раздел 3.2

Выписка из Единого государственного реестра недвижимости об объекте недвижимости
Описание местоположения земельного участка

Земельный участок			
(вид объекта недвижимости)			
Лист №	Раздела 3.2	Всего листов раздела 3.2 : ____	Всего разделов: ____
Всего листов выписки: ____			
15.11.2021 № 99/2021/430785050			
Кадастровый номер:		02:17:000000:181(единое землепользование)	

Сведения о характерных точках границы земельного участка				
Система координат				
Зона №				
Номер точки	Координаты		Описание закрепления на местности	Средняя квадратическая погрешность определения координат характерных точек границ земельного участка, м
	X	Y		
1	2	3	4	5
1831	771797.81	1315696.06	данные отсутствуют	данные отсутствуют
1832	771810.6	1315699.17	данные отсутствуют	данные отсутствуют
1833	771810.62	1315699.17	данные отсутствуют	данные отсутствуют
1834	771810.65	1315699.17	данные отсутствуют	данные отсутствуют
1835	771817.38	1315697.08	данные отсутствуют	данные отсутствуют
1836	771840.23	1315701.37	данные отсутствуют	данные отсутствуют
1837	771869.64	1315714.96	данные отсутствуют	данные отсутствуют
1838	771907.3	1315739.62	данные отсутствуют	данные отсутствуют
1839	771929.95	1315783.65	данные отсутствуют	данные отсутствуют
1840	771932.85	1315791.78	данные отсутствуют	данные отсутствуют
1841	771927.64	1315804.67	данные отсутствуют	данные отсутствуют
1842	771940.35	1315866.95	данные отсутствуют	данные отсутствуют
1843	771984.83	1315935.58	данные отсутствуют	данные отсутствуют
1844	772003.9	1315986.43	данные отсутствуют	данные отсутствуют
1845	771988.65	1316063.96	данные отсутствуют	данные отсутствуют

Государственный регистратор		ФГИС ЕГРН
полное наименование должности	подпись	инициалы, фамилия

М.П.

Выписка из Единого государственного реестра недвижимости об объекте недвижимости
Описание местоположения земельного участка

Земельный участок			
(вид объекта недвижимости)			
Лист №	Раздела 3.2	Всего листов раздела 3.2 : ____	Всего разделов: ____
Всего листов выписки: ____			
15.11.2021 № 99/2021/430785050			
Кадастровый номер:		02:17:000000:181(единое землепользование)	

Сведения о характерных точках границы земельного участка				
Система координат				
Зона №				
Номер точки	Координаты		Описание закрепления на местности	Средняя квадратическая погрешность определения координат характерных точек границ земельного участка, м
	X	Y		
1	2	3	4	5
1846	771989.92	1316103.36	данные отсутствуют	данные отсутствуют
1847	772006.44	1316124.97	данные отсутствуют	данные отсутствуют
1848	772072.53	1316151.66	данные отсутствуют	данные отсутствуют
1849	772114.48	1316197.42	данные отсутствуют	данные отсутствуют
1850	772180.57	1316283.85	данные отсутствуют	данные отсутствуют
1851	772228.87	1316333.42	данные отсутствуют	данные отсутствуют
1852	772232.68	1316371.55	данные отсутствуют	данные отсутствуют
1853	772212.35	1316390.61	данные отсутствуют	данные отсутствуют
1854	772167.86	1316421.12	данные отсутствуют	данные отсутствуют
1855	772132.27	1316496.11	данные отсутствуют	данные отсутствуют
1856	772122.1	1316535.51	данные отсутствуют	данные отсутствуют
1857	772111.94	1316591.43	данные отсутствуют	данные отсутствуют
1858	772139.9	1316599.06	данные отсутствуют	данные отсутствуют
1859	772158.96	1316577.45	данные отсутствуют	данные отсутствуют
1860	772192.01	1316585.08	данные отсутствуют	данные отсутствуют

Государственный регистратор		ФГИС ЕГРН
полное наименование должности	подпись	инициалы, фамилия

М.П.

Раздел 3.2

Выписка из Единого государственного реестра недвижимости об объекте недвижимости
Описание местоположения земельного участка

Земельный участок			
(вид объекта недвижимости)			
Лист №	Раздела 3.2	Всего листов раздела 3.2 : ____	Всего разделов: ____
Всего листов выписки: ____			
15.11.2021 № 99/2021/430785050			
Кадастровый номер:		02:17:000000:181(единое землепользование)	

Сведения о характерных точках границы земельного участка				
Система координат				
Зона №				
Номер точки	Координаты		Описание закрепления на местности	Средняя квадратическая погрешность определения координат характерных точек границ земельного участка, м
	X	Y		
1	2	3	4	5
1861	772214.89	1316564.74	данные отсутствуют	данные отсутствуют
1862	772241.58	1316527.88	данные отсутствуют	данные отсутствуют
1863	772280.98	1316526.61	данные отсутствуют	данные отсутствуют
1864	772307.67	1316544.41	данные отсутствуют	данные отсутствуют
1865	772377.58	1316596.52	данные отсутствуют	данные отсутствуют
1866	772447.49	1316632.11	данные отсутствуют	данные отсутствуют
1867	772471.8	1316628.5	данные отсутствуют	данные отсутствуют
1868	772481.68	1316644.66	данные отсутствуют	данные отсутствуют
1869	772485.15	1316649.1	данные отсутствуют	данные отсутствуют
1870	772490.7	1316685.49	данные отсутствуют	данные отсутствуют
1871	772574.59	1316745.23	данные отсутствуют	данные отсутствуют
1872	772643.22	1316775.73	данные отсутствуют	данные отсутствуют
1873	772667.33	1316772.62	данные отсутствуют	данные отсутствуют
1874	772694.18	1316780.94	данные отсутствуют	данные отсутствуют
1875	772707.78	1316776.12	данные отсутствуют	данные отсутствуют

Государственный регистратор		ФГИС ЕГРН
полное наименование должности	подпись	инициалы, фамилия

М.П.

Выписка из Единого государственного реестра недвижимости об объекте недвижимости
Описание местоположения земельного участка

Земельный участок			
(вид объекта недвижимости)			
Лист №	Раздела 3.2	Всего листов раздела 3.2 : ____	Всего разделов: ____
Всего листов выписки: ____			
15.11.2021 № 99/2021/430785050			
Кадастровый номер:		02:17:000000:181(единое землепользование)	

Сведения о характерных точках границы земельного участка				
Система координат				
Зона №				
Номер точки	Координаты		Описание закрепления на местности	Средняя квадратическая погрешность определения координат характерных точек границ земельного участка, м
	X	Y		
1	2	3	4	5
1876	772716.35	1316766.29	данные отсутствуют	данные отсутствуют
1877	772722.03	1316765.56	данные отсутствуют	данные отсутствуют
1878	772727.6	1316760.39	данные отсутствуют	данные отсутствуют
1879	772744.04	1316755.35	данные отсутствуют	данные отсутствуют
1880	772793.37	1316691.63	данные отсутствуют	данные отсутствуют
1881	772818.04	1316660.8	данные отсутствуют	данные отсутствуют
1882	772822.15	1316656.69	данные отсутствуют	данные отсутствуют
1883	772826.26	1316649.84	данные отсутствуют	данные отсутствуют
1884	772828.37	1316646.32	данные отсутствуют	данные отсутствуют
1885	772849.14	1316637.19	данные отсутствуют	данные отсутствуют
1886	772910.14	1316629.56	данные отсутствуют	данные отсутствуют
1887	772930.47	1316641	данные отсутствуют	данные отсутствуют
1888	772950.81	1316638.46	данные отсутствуют	данные отсутствуют
1889	772968.61	1316605.41	данные отсутствуют	данные отсутствуют
1890	772996.57	1316634.65	данные отсутствуют	данные отсутствуют

Государственный регистратор		ФГИС ЕГРН
полное наименование должности	подпись	инициалы, фамилия

М.П.

Раздел 3.2

Выписка из Единого государственного реестра недвижимости об объекте недвижимости
Описание местоположения земельного участка

Земельный участок			
(вид объекта недвижимости)			
Лист №	Раздела 3.2	Всего листов раздела 3.2 : ____	Всего разделов: ____
Всего листов выписки: ____			
15.11.2021 № 99/2021/430785050			
Кадастровый номер:		02:17:000000:181(единое землепользование)	

Сведения о характерных точках границы земельного участка				
Система координат				
Зона №				
Номер точки	Координаты		Описание закрепления на местности	Средняя квадратическая погрешность определения координат характерных точек границ земельного участка, м
	X	Y		
1	2	3	4	5
1891	773029.61	1316625.75	данные отсутствуют	данные отсутствуют
1892	773055.54	1316612.73	данные отсутствуют	данные отсутствуют
1893	773064.15	1316629.96	данные отсутствуют	данные отсутствуют
1894	773064.21	1316630.41	данные отсутствуют	данные отсутствуют
1895	773061.68	1316639.66	данные отсутствуют	данные отсутствуют
1896	773061.68	1316639.68	данные отсутствуют	данные отсутствуют
1897	773061.69	1316639.71	данные отсутствуют	данные отсутствуют
1898	773065.06	1316648.98	данные отсутствуют	данные отсутствуют
1899	773065.08	1316649	данные отсутствуют	данные отсутствуют
1900	773072.64	1316656.58	данные отсутствуют	данные отсутствуют
1901	773075.07	1316663.24	данные отсутствуют	данные отсутствуют
1902	773075.44	1316678.94	данные отсутствуют	данные отсутствуют
1903	773074.31	1316686.81	данные отсутствуют	данные отсутствуют
1904	773070.95	1316696.07	данные отсутствуют	данные отсутствуют
1905	773070.94	1316696.1	данные отсутствуют	данные отсутствуют

Государственный регистратор		ФГИС ЕГРН
полное наименование должности	подпись	инициалы, фамилия

М.П.

Выписка из Единого государственного реестра недвижимости об объекте недвижимости
Описание местоположения земельного участка

Земельный участок			
(вид объекта недвижимости)			
Лист №	Раздела 3.2	Всего листов раздела 3.2 : ____	Всего разделов: ____
Всего листов выписки: ____			
15.11.2021 № 99/2021/430785050			
Кадастровый номер:		02:17:000000:181(единое землепользование)	

Сведения о характерных точках границы земельного участка				
Система координат				
Зона №				
Номер точки	Координаты		Описание закрепления на местности	Средняя квадратическая погрешность определения координат характерных точек границ земельного участка, м
	X	Y		
1	2	3	4	5
1906	773070.94	1316706.21	данные отсутствуют	данные отсутствуют
1907	773070.94	1316706.24	данные отсутствуют	данные отсутствуют
1908	773074.31	1316716.35	данные отсутствуют	данные отсутствуют
1909	773074.32	1316716.37	данные отсутствуют	данные отсутствуют
1910	773074.34	1316716.39	данные отсутствуют	данные отсутствуют
1911	773076.37	1316718.22	данные отсутствуют	данные отсутствуют
1912	773076.53	1316724.76	данные отсутствуют	данные отсутствуют
1913	773091.51	1316734.38	данные отсутствуют	данные отсутствуют
1914	773097.08	1316739.96	данные отсутствуют	данные отсутствуют
1915	773103.82	1316745.85	данные отсутствуют	данные отсутствуют
1916	773112.23	1316755.12	данные отсутствуют	данные отсутствуют
1917	773112.24	1316755.13	данные отсутствуют	данные отсутствуют
1918	773120.66	1316761.86	данные отсутствуют	данные отсутствуют
1919	773120.68	1316761.87	данные отсутствуют	данные отсутствуют
1920	773128.26	1316766.08	данные отсутствуют	данные отсутствуют

Государственный регистратор		ФГИС ЕГРН
полное наименование должности	подпись	инициалы, фамилия

М.П.

Выписка из Единого государственного реестра недвижимости об объекте недвижимости
Описание местоположения земельного участка

Земельный участок			
(вид объекта недвижимости)			
Лист №	Раздела 3.2	Всего листов раздела 3.2 : ____	Всего разделов: ____
Всего листов выписки: ____			
15.11.2021 № 99/2021/430785050			
Кадастровый номер:		02:17:000000:181(единое землепользование)	

Сведения о характерных точках границы земельного участка				
Система координат				
Зона №				
Номер точки	Координаты		Описание закрепления на местности	Средняя квадратическая погрешность определения координат характерных точек границ земельного участка, м
	X	Y		
1	2	3	4	5
1921	773130.94	1316767.54	данные отсутствуют	данные отсутствуют
1922	773143.06	1316793	данные отсутствуют	данные отсутствуют
1923	773168.74	1316809.83	данные отсутствуют	данные отсутствуют
1924	773169.5	1316810.68	данные отсутствуют	данные отсутствуют
1925	773169.51	1316810.69	данные отсутствуют	данные отсутствуют
1926	773177.93	1316817.45	данные отсутствуют	данные отсутствуют
1927	773177.95	1316817.46	данные отсутствуют	данные отсутствуют
1928	773177.96	1316817.47	данные отсутствуют	данные отсутствуют
1929	773182.45	1316818.81	данные отсутствуют	данные отсутствуют
1930	773193.82	1316826.26	данные отсутствуют	данные отсутствуют
1931	773228.82	1316824.51	данные отсутствуют	данные отсутствуют
1932	773257.01	1316837.89	данные отсутствуют	данные отсутствуют
1933	773281.27	1316876	данные отсутствуют	данные отсутствуют
1934	773312.45	1316924.51	данные отсутствуют	данные отсутствуют
1935	773300.32	1316941.84	данные отсутствуют	данные отсутствуют

Государственный регистратор		ФГИС ЕГРН
полное наименование должности	подпись	инициалы, фамилия

М.П.

Земельный участок			
(вид объекта недвижимости)			
Лист №	Раздела 3.2	Всего листов раздела 3.2 : ____	Всего разделов: ____
Всего листов выписки: ____			
15.11.2021 № 99/2021/430785050			
Кадастровый номер:		02:17:000000:181(единое землепользование)	

Сведения о характерных точках границы земельного участка				
Система координат				
Зона №				
Номер точки	Координаты		Описание закрепления на местности	Средняя квадратическая погрешность определения координат характерных точек границ земельного участка, м
	X	Y		
1	2	3	4	5
1936	773267.41	1316948.77	данные отсутствуют	данные отсутствуют
1937	773244.88	1316960.89	данные отсутствуют	данные отсутствуют
1938	773243.15	1316985.16	данные отсутствуют	данные отсутствуют
1939	773215.42	1316999.01	данные отсутствуют	данные отсутствуют
1940	773205.96	1317000.47	данные отсутствуют	данные отсутствуют
1941	773200.73	1317000.02	данные отсутствуют	данные отсутствуют
1942	773196.54	1316999.17	данные отсутствуют	данные отсутствуют
1943	773187.3	1316994.99	данные отсутствуют	данные отсутствуют
1944	773181	1316988.26	данные отсутствуют	данные отсутствуют
1945	773180.99	1316988.25	данные отсутствуют	данные отсутствуют
1946	773173.41	1316982.35	данные отсутствуют	данные отсутствуют
1947	773173.4	1316982.34	данные отсутствуют	данные отсутствуют
1948	773173.37	1316982.33	данные отсутствуют	данные отсутствуют
1949	773167.05	1316980.65	данные отсутствуют	данные отсутствуют
1950	773167.02	1316980.65	данные отсутствуют	данные отсутствуют

Государственный регистратор		ФГИС ЕГРН
полное наименование должности	подпись	инициалы, фамилия

М.П.

Раздел 3.2

Выписка из Единого государственного реестра недвижимости об объекте недвижимости
Описание местоположения земельного участка

Земельный участок			
(вид объекта недвижимости)			
Лист №	Раздела 3.2	Всего листов раздела 3.2 : ____	Всего разделов: ____
Всего листов выписки: ____			
15.11.2021 № 99/2021/430785050			
Кадастровый номер:		02:17:000000:181(единое землепользование)	

Сведения о характерных точках границы земельного участка				
Система координат				
Зона №				
Номер точки	Координаты		Описание закрепления на местности	Средняя квадратическая погрешность определения координат характерных точек границ земельного участка, м
	X	Y		
1	2	3	4	5
1951	773152.29	1316982.33	данные отсутствуют	данные отсутствуют
1952	773152.26	1316982.34	данные отсутствуют	данные отсутствуют
1953	773149.11	1316983.92	данные отсутствуют	данные отсутствуют
1954	773135.73	1316981.68	данные отсутствуют	данные отсутствуют
1955	773128.81	1317014.61	данные отсутствуют	данные отсутствуют
1956	773151.32	1317052.72	данные отсутствуют	данные отсутствуют
1957	773161.72	1317073.51	данные отсутствуют	данные отсутствуют
1958	773149.59	1317076.98	данные отсутствуют	данные отсутствуют
1959	773147.59	1317076.16	данные отсутствуют	данные отсутствуют
1960	773138.24	1317069.93	данные отсутствуют	данные отсутствуют
1961	773134.88	1317067.4	данные отсутствуют	данные отсутствуют
1962	773131.1	1317064.46	данные отсутствуют	данные отсутствуют
1963	773131.08	1317064.45	данные отсутствуют	данные отсутствуют
1964	773126.45	1317062.34	данные отсутствуют	данные отсутствуют
1965	773122.67	1317058.97	данные отсутствуют	данные отсутствуют

Государственный регистратор		ФГИС ЕГРН
полное наименование должности	подпись	инициалы, фамилия

М.П.

Выписка из Единого государственного реестра недвижимости об объекте недвижимости
Описание местоположения земельного участка

Земельный участок			
(вид объекта недвижимости)			
Лист №	Раздела 3.2	Всего листов раздела 3.2 : ____	Всего разделов: ____
Всего листов выписки: ____			
15.11.2021 № 99/2021/430785050			
Кадастровый номер:		02:17:000000:181(единое землепользование)	

Сведения о характерных точках границы земельного участка				
Система координат				
Зона №				
Номер точки	Координаты		Описание закрепления на местности	Средняя квадратическая погрешность определения координат характерных точек границ земельного участка, м
	X	Y		
1	2	3	4	5
1966	773122.65	1317058.96	данные отсутствуют	данные отсутствуют
1967	773118.03	1317056.45	данные отсутствуют	данные отсутствуют
1968	773113.4	1317053.08	данные отсутствуют	данные отсутствуют
1969	773104.34	1317046.34	данные отсутствуют	данные отсутствуют
1970	773104.29	1317046.33	данные отсутствуют	данные отсутствуют
1971	773099.24	1317046.33	данные отсутствуют	данные отсутствуют
1972	773099.22	1317046.33	данные отсутствуют	данные отсутствуют
1973	773095	1317047.17	данные отсутствуют	данные отсутствуют
1974	773090.79	1317048.44	данные отсутствуют	данные отсутствуют
1975	773090.78	1317048.45	данные отсутствуют	данные отсутствуют
1976	773089.07	1317049.31	данные отсутствуют	данные отсутствуют
1977	773088.96	1317049.25	данные отсутствуют	данные отсутствуют
1978	773073.36	1317049.25	данные отсутствуют	данные отсутствуют
1979	773076.83	1317085.64	данные отсутствуют	данные отсутствуют
1980	773080.09	1317128.04	данные отсутствуют	данные отсутствуют

Государственный регистратор		ФГИС ЕГРН
полное наименование должности	подпись	инициалы, фамилия

М.П.

Раздел 3.2

Выписка из Единого государственного реестра недвижимости об объекте недвижимости
Описание местоположения земельного участка

Земельный участок			
(вид объекта недвижимости)			
Лист №	Раздела 3.2	Всего листов раздела 3.2 : ____	Всего разделов: ____
Всего листов выписки: ____			
15.11.2021 № 99/2021/430785050			
Кадастровый номер:		02:17:000000:181(единое землепользование)	

Сведения о характерных точках границы земельного участка				
Система координат				
Зона №				
Номер точки	Координаты		Описание закрепления на местности	Средняя квадратическая погрешность определения координат характерных точек границ земельного участка, м
	X	Y		
1	2	3	4	5
1981	773077.3	1317129.72	данные отсутствуют	данные отсутствуют
1982	773068.88	1317136.04	данные отсутствуют	данные отсутствуют
1983	773068.86	1317136.05	данные отсутствуют	данные отсутствуют
1984	773064.23	1317141.11	данные отсутствуют	данные отсутствуют
1985	773058.33	1317148.69	данные отсутствуют	данные отсутствуют
1986	773054.13	1317152.46	данные отсутствуют	данные отсутствуют
1987	773054.12	1317152.47	данные отсутствуют	данные отсутствуют
1988	773048.23	1317159.64	данные отсутствуют	данные отсутствуют
1989	773041.92	1317165.51	данные отсутствуют	данные отсутствуют
1990	773038.13	1317168.89	данные отсутствуют	данные отсутствуют
1991	773036.39	1317170.05	данные отсутствуют	данные отсутствуют
1992	773035.25	1317167.07	данные отсутствуют	данные отсутствуют
1993	772986.74	1317194.79	данные отсутствуют	данные отсутствуют
1994	772969.44	1317209.42	данные отсутствуют	данные отсутствуют
1995	772968.73	1317209.29	данные отсутствуют	данные отсутствуют

Государственный регистратор		ФГИС ЕГРН
полное наименование должности	подпись	инициалы, фамилия

М.П.

Земельный участок			
(вид объекта недвижимости)			
Лист №	Раздела 3.2	Всего листов раздела 3.2 : ____	Всего разделов: ____
Всего листов выписки: ____			
15.11.2021 № 99/2021/430785050			
Кадастровый номер:		02:17:000000:181(единое землепользование)	

Сведения о характерных точках границы земельного участка				
Система координат				
Зона №				
Номер точки	Координаты		Описание закрепления на местности	Средняя квадратическая погрешность определения координат характерных точек границ земельного участка, м
	X	Y		
1	2	3	4	5
1996	772968.7	1317209.29	данные отсутствуют	данные отсутствуют
1997	772964.51	1317209.72	данные отсутствуют	данные отсутствуют
1998	772959.91	1317208.03	данные отсутствуют	данные отсутствуют
1999	772956.14	1317205.1	данные отсутствуют	данные отсутствуют
2000	772952.77	1317201.32	данные отсутствуют	данные отсутствуют
2001	772948.99	1317197.52	данные отсутствуют	данные отсутствуют
2002	772946.05	1317192.91	данные отсутствуют	данные отсутствуют
2003	772943.52	1317189.53	данные отсутствуют	данные отсутствуют
2004	772943.5	1317189.5	данные отсутствуют	данные отсутствуют
2005	772939.29	1317186.98	данные отсутствуют	данные отсутствуют
2006	772939.23	1317186.97	данные отсутствуют	данные отсутствуют
2007	772935.89	1317187.25	данные отсутствуют	данные отсутствуют
2008	772927.82	1317179.19	данные отсутствуют	данные отсутствуют
2009	772898.81	1317188.43	данные отсутствуют	данные отсутствуют
2010	772895.47	1317187.81	данные отсутствуют	данные отсутствуют

Государственный регистратор		ФГИС ЕГРН
полное наименование должности	подпись	инициалы, фамилия

М.П.

Раздел 3.2

Выписка из Единого государственного реестра недвижимости об объекте недвижимости
Описание местоположения земельного участка

Земельный участок			
(вид объекта недвижимости)			
Лист №	Раздела 3.2	Всего листов раздела 3.2 : ____	Всего разделов: ____
Всего листов выписки: ____			
15.11.2021 № 99/2021/430785050			
Кадастровый номер:		02:17:000000:181(единое землепользование)	

Сведения о характерных точках границы земельного участка				
Система координат				
Зона №				
Номер точки	Координаты		Описание закрепления на местности	Средняя квадратическая погрешность определения координат характерных точек границ земельного участка, м
	X	Y		
1	2	3	4	5
2011	772895.44	1317187.81	данные отсутствуют	данные отсутствуют
2012	772891.26	1317188.23	данные отсутствуют	данные отсутствуют
2013	772884.13	1317183.21	данные отсутствуют	данные отсутствуют
2014	772880.77	1317180.68	данные отсутствуют	данные отсутствуют
2015	772873.62	1317174.37	данные отсутствуют	данные отсутствуют
2016	772868.15	1317167.23	данные отсутствуют	данные отсутствуют
2017	772868.14	1317167.21	данные отсутствуют	данные отсутствуют
2018	772864.76	1317164.25	данные отсутствуют	данные отсутствуют
2019	772860.99	1317161.72	данные отсутствуют	данные отсутствуют
2020	772857.61	1317158.37	данные отсутствуют	данные отсутствуют
2021	772857.6	1317158.35	данные отсутствуют	данные отсутствуют
2022	772857.55	1317158.34	данные отсутствуют	данные отсутствуют
2023	772847.45	1317158.34	данные отсутствуют	данные отсутствуют
2024	772847.43	1317158.34	данные отсутствуют	данные отсутствуют
2025	772843.28	1317159.48	данные отсутствуют	данные отсутствуют

Государственный регистратор		ФГИС ЕГРН
полное наименование должности	подпись	инициалы, фамилия

М.П.

Выписка из Единого государственного реестра недвижимости об объекте недвижимости
Описание местоположения земельного участка

Земельный участок			
(вид объекта недвижимости)			
Лист №	Раздела 3.2	Всего листов раздела 3.2 : ____	Всего разделов: ____
Всего листов выписки: ____			
15.11.2021 № 99/2021/430785050			
Кадастровый номер:		02:17:000000:181(единое землепользование)	

Сведения о характерных точках границы земельного участка				
Система координат				
Зона №				
Номер точки	Координаты		Описание закрепления на местности	Средняя квадратическая погрешность определения координат характерных точек границ земельного участка, м
	X	Y		
1	2	3	4	5
2026	772832.54	1317153.21	данные отсутствуют	данные отсутствуют
2027	772829.07	1317187.86	данные отсутствуют	данные отсутствуют
2028	772808.29	1317227.7	данные отсутствуют	данные отсутствуют
2029	772794.65	1317235.66	данные отсутствуют	данные отсутствуют
2030	772790.64	1317234.14	данные отсутствуют	данные отсутствуют
2031	772787.29	1317231.64	данные отсутствуют	данные отсутствуют
2032	772784.78	1317228.28	данные отсутствуют	данные отсутствуют
2033	772778.89	1317221.98	данные отсутствуют	данные отсутствуют
2034	772777.64	1317216.94	данные отсутствуют	данные отсутствуют
2035	772776.38	1317211.88	данные отсутствуют	данные отсутствуют
2036	772775.53	1317207.68	данные отсутствуют	данные отсутствуют
2037	772775.52	1317207.67	данные отсутствуют	данные отсутствуют
2038	772771.73	1317197.99	данные отсутствуют	данные отсутствуют
2039	772771.73	1317197.97	данные отсутствуют	данные отсутствуют
2040	772769.21	1317194.17	данные отсутствуют	данные отсутствуют

Государственный регистратор		ФГИС ЕГРН
полное наименование должности	подпись	инициалы, фамилия

М.П.

Раздел 3.2

Выписка из Единого государственного реестра недвижимости об объекте недвижимости
Описание местоположения земельного участка

Земельный участок			
(вид объекта недвижимости)			
Лист №	Раздела 3.2	Всего листов раздела 3.2 : ____	Всего разделов: ____
Всего листов выписки: ____			
15.11.2021 № 99/2021/430785050			
Кадастровый номер:		02:17:000000:181(единое землепользование)	

Сведения о характерных точках границы земельного участка				
Система координат				
Зона №				
Номер точки	Координаты		Описание закрепления на местности	Средняя квадратическая погрешность определения координат характерных точек границ земельного участка, м
	X	Y		
1	2	3	4	5
2041	772769.2	1317194.16	данные отсутствуют	данные отсутствуют
2042	772766.25	1317190.37	данные отсутствуют	данные отсутствуют
2043	772763.31	1317186.58	данные отсутствуют	данные отсутствуют
2044	772763.3	1317186.57	данные отсутствуют	данные отсутствуют
2045	772753.59	1317178.99	данные отсутствуют	данные отсутствуют
2046	772749.8	1317176.45	данные отсутствуют	данные отсутствуют
2047	772746.02	1317173.95	данные отсутствуют	данные отсутствуют
2048	772736.75	1317165.51	данные отсутствуют	данные отсутствуют
2049	772732.96	1317162.98	данные отсутствуют	данные отсутствуют
2050	772732.94	1317162.97	данные отсутствуют	данные отсутствуют
2051	772722.83	1317159.61	данные отсутствуют	данные отсутствуют
2052	772722.8	1317159.61	данные отсутствуют	данные отсутствуют
2053	772718.59	1317159.61	данные отсутствуют	данные отсутствуют
2054	772714.38	1317159.61	данные отсутствуют	данные отсутствуют
2055	772710.15	1317160.02	данные отсутствуют	данные отсутствуют

Государственный регистратор		ФГИС ЕГРН
полное наименование должности	подпись	инициалы, фамилия

М.П.

Земельный участок			
(вид объекта недвижимости)			
Лист №	Раздела 3.2	Всего листов раздела 3.2 : ____	Всего разделов: ____
Всего листов выписки: ____			
15.11.2021 № 99/2021/430785050			
Кадастровый номер:		02:17:000000:181(единое землепользование)	

Сведения о характерных точках границы земельного участка				
Система координат				
Зона №				
Номер точки	Координаты		Описание закрепления на местности	Средняя квадратическая погрешность определения координат характерных точек границ земельного участка, м
	X	Y		
1	2	3	4	5
2056	772709.22	1317160.21	данные отсутствуют	данные отсутствуют
2057	772704.34	1317158.41	данные отсутствуют	данные отсутствуют
2058	772676.61	1317165.34	данные отсутствуют	данные отсутствуют
2059	772655.82	1317215.57	данные отсутствуют	данные отсутствуют
2060	772629.83	1317234.64	данные отсутствуют	данные отсутствуют
2061	772579.59	1317208.64	данные отсутствуют	данные отсутствуют
2062	772532.81	1317236.37	данные отсутствуют	данные отсутствуют
2063	772524.91	1317271.28	данные отсутствуют	данные отсутствуют
2064	772521.95	1317271.19	данные отсутствуют	данные отсутствуют
2065	772514.37	1317272.45	данные отсутствуют	данные отсутствуют
2066	772514.35	1317272.45	данные отсутствуют	данные отсутствуют
2067	772510.15	1317273.72	данные отсутствуют	данные отсутствуют
2068	772502.58	1317275.4	данные отсутствуют	данные отсутствуют
2069	772488.67	1317279.19	данные отсутствуют	данные отсутствуют
2070	772481.5	1317280.87	данные отсутствуют	данные отсутствуют

Государственный регистратор		ФГИС ЕГРН
полное наименование должности	подпись	инициалы, фамилия

М.П.

Раздел 3.2

Выписка из Единого государственного реестра недвижимости об объекте недвижимости
Описание местоположения земельного участка

Земельный участок			
(вид объекта недвижимости)			
Лист №	Раздела 3.2	Всего листов раздела 3.2 : ____	Всего разделов: ____
Всего листов выписки: ____			
15.11.2021 № 99/2021/430785050			
Кадастровый номер:		02:17:000000:181(единое землепользование)	

Сведения о характерных точках границы земельного участка				
Система координат				
Зона №				
Номер точки	Координаты		Описание закрепления на местности	Средняя квадратическая погрешность определения координат характерных точек границ земельного участка, м
	X	Y		
1	2	3	4	5
2071	772471.41	1317284.23	данные отсутствуют	данные отсутствуют
2072	772461.72	1317286.34	данные отсутствуют	данные отсутствуют
2073	772452.04	1317289.29	данные отсутствуют	данные отсутствуют
2074	772431.01	1317293.93	данные отсутствуют	данные отсутствуют
2075	772425.94	1317293.93	данные отсутствуют	данные отсутствуют
2076	772419.21	1317294.76	данные отсутствуют	данные отсутствуют
2077	772414.59	1317295.19	данные отсутствуют	данные отсутствуют
2078	772409.97	1317295.19	данные отсутствуют	данные отсутствуют
2079	772405.35	1317292.67	данные отсутствуют	данные отсутствуют
2080	772401.15	1317290.99	данные отсутствуют	данные отсутствуют
2081	772395.26	1317287.62	данные отсутствуют	данные отсутствуют
2082	772390.63	1317285.09	данные отсутствуют	данные отсутствуют
2083	772385.16	1317281.74	данные отсутствуют	данные отсутствуют
2084	772380.54	1317277.51	данные отсутствуют	данные отсутствуют
2085	772375.9	1317273.74	данные отсутствуют	данные отсутствуют

Государственный регистратор		ФГИС ЕГРН
полное наименование должности	подпись	инициалы, фамилия

М.П.

Выписка из Единого государственного реестра недвижимости об объекте недвижимости
Описание местоположения земельного участка

Земельный участок			
(вид объекта недвижимости)			
Лист №	Раздела 3.2	Всего листов раздела 3.2 : ____	Всего разделов: ____
Всего листов выписки: ____			
15.11.2021 № 99/2021/430785050			
Кадастровый номер:		02:17:000000:181(единое землепользование)	

Сведения о характерных точках границы земельного участка				
Система координат				
Зона №				
Номер точки	Координаты		Описание закрепления на местности	Средняя квадратическая погрешность определения координат характерных точек границ земельного участка, м
	X	Y		
1	2	3	4	5
2086	772372.53	1317271.21	данные отсутствуют	данные отсутствуют
2087	772367.48	1317267.41	данные отсутствуют	данные отсутствуют
2088	772367.46	1317267.41	данные отсутствуют	данные отсутствуют
2089	772360.3	1317264.88	данные отсутствуют	данные отсутствуют
2090	772360.28	1317264.87	данные отсутствуют	данные отсутствуют
2091	772354.38	1317264.02	данные отсутствуют	данные отсутствуют
2092	772348.49	1317263.19	данные отсутствуют	данные отсутствуют
2093	772343.44	1317263.19	данные отсутствуют	данные отсутствуют
2094	772337.95	1317262.34	данные отсутствуют	данные отсутствуют
2095	772332.91	1317262.34	данные отсутствуют	данные отсутствуют
2096	772327.88	1317260.66	данные отсутствуют	данные отсутствуют
2097	772327.86	1317260.66	данные отсутствуют	данные отсутствуют
2098	772321.54	1317259.81	данные отсутствуют	данные отсутствуют
2099	772316.07	1317258.97	данные отсутствуют	данные отсутствуют
2100	772311.43	1317258.13	данные отсутствуют	данные отсутствуют

Государственный регистратор		ФГИС ЕГРН
полное наименование должности	подпись	инициалы, фамилия

М.П.

Раздел 3.2

Выписка из Единого государственного реестра недвижимости об объекте недвижимости
Описание местоположения земельного участка

Земельный участок			
(вид объекта недвижимости)			
Лист №	Раздела 3.2	Всего листов раздела 3.2 : ____	Всего разделов: ____
Всего листов выписки: ____			
15.11.2021 № 99/2021/430785050			
Кадастровый номер:		02:17:000000:181(единое землепользование)	

Сведения о характерных точках границы земельного участка				
Система координат				
Зона №				
Номер точки	Координаты		Описание закрепления на местности	Средняя квадратическая погрешность определения координат характерных точек границ земельного участка, м
	X	Y		
1	2	3	4	5
2101	772305.56	1317257.29	данные отсутствуют	данные отсутствуют
2102	772301.37	1317254.77	данные отсутствуют	данные отсутствуют
2103	772297.16	1317252.24	данные отсутствуют	данные отсутствуют
2104	772292.54	1317248.88	данные отсутствуют	данные отсутствуют
2105	772288.32	1317246.35	данные отсутствуют	данные отсутствуют
2106	772283.68	1317242.99	данные отсутствуют	данные отсутствуют
2107	772280.32	1317240.47	данные отсутствуют	данные отсутствуют
2108	772280.31	1317240.46	данные отсутствуют	данные отсутствуют
2109	772275.68	1317237.94	данные отсутствуют	данные отсутствуют
2110	772271.06	1317234.16	данные отсутствуют	данные отсутствуют
2111	772268.13	1317230.79	данные отсутствуют	данные отсутствуют
2112	772268.12	1317230.78	данные отсутствуют	данные отсутствуют
2113	772263.9	1317226.99	данные отсутствуют	данные отсутствуют
2114	772259.27	1317222.79	данные отсутствуют	данные отсутствуют
2115	772255.9	1317219	данные отсутствуют	данные отсутствуют

Государственный регистратор		ФГИС ЕГРН
полное наименование должности	подпись	инициалы, фамилия

М.П.

Земельный участок			
(вид объекта недвижимости)			
Лист №	Раздела 3.2	Всего листов раздела 3.2 : ____	Всего разделов: ____
Всего листов выписки: ____			
15.11.2021 № 99/2021/430785050			
Кадастровый номер:		02:17:000000:181(единое землепользование)	

Сведения о характерных точках границы земельного участка				
Система координат				
Зона №				
Номер точки	Координаты		Описание закрепления на местности	Средняя квадратическая погрешность определения координат характерных точек границ земельного участка, м
	X	Y		
1	2	3	4	5
2116	772252.55	1317215.65	данные отсутствуют	данные отсутствуют
2117	772250.45	1317211.46	данные отсутствуют	данные отсутствуют
2118	772248.78	1317206.4	данные отсутствуют	данные отсутствуют
2119	772247.51	1317201.36	данные отсутствуют	данные отсутствуют
2120	772246.25	1317195.05	данные отсутствуют	данные отсутствуют
2121	772245.83	1317190.43	данные отсутствуют	данные отсутствуют
2122	772245.83	1317184.98	данные отсутствуют	данные отсутствуют
2123	772247.5	1317180.35	данные отсутствуют	данные отсутствуют
2124	772249.19	1317176.14	данные отсутствуют	данные отсутствуют
2125	772249.2	1317176.13	данные отсутствуют	данные отсутствуют
2126	772250.04	1317171.92	данные отсутствуют	данные отсутствуют
2127	772250.04	1317171.9	данные отсутствуют	данные отсутствуют
2128	772250.04	1317167.28	данные отсутствуют	данные отсутствуют
2129	772252.56	1317162.69	данные отсутствуют	данные отсутствуют
2130	772255.08	1317158.9	данные отсутствуют	данные отсутствуют

Государственный регистратор		ФГИС ЕГРН
полное наименование должности	подпись	инициалы, фамилия

М.П.

Раздел 3.2

Выписка из Единого государственного реестра недвижимости об объекте недвижимости
Описание местоположения земельного участка

Земельный участок			
(вид объекта недвижимости)			
Лист №	Раздела 3.2	Всего листов раздела 3.2 : ____	Всего разделов: ____
Всего листов выписки: ____			
15.11.2021 № 99/2021/430785050			
Кадастровый номер:		02:17:000000:181(единое землепользование)	

Сведения о характерных точках границы земельного участка				
Система координат				
Зона №				
Номер точки	Координаты		Описание закрепления на местности	Средняя квадратическая погрешность определения координат характерных точек границ земельного участка, м
	X	Y		
1	2	3	4	5
2131	772255.09	1317158.84	данные отсутствуют	данные отсутствуют
2132	772253.4	1317144.95	данные отсутствуют	данные отсутствуют
2133	772253.4	1317140.32	данные отсутствуют	данные отсутствуют
2134	772253.4	1317140.3	данные отсутствуют	данные отсутствуют
2135	772252.14	1317135.68	данные отсутствуют	данные отсутствуют
2136	772252.13	1317135.66	данные отсутствуют	данные отсутствуют
2137	772252.12	1317135.65	данные отсутствуют	данные отсутствуют
2138	772249.59	1317132.27	данные отсутствуют	данные отсутствуют
2139	772249.58	1317132.25	данные отсутствуют	данные отсутствуют
2140	772246.21	1317129.31	данные отсутствуют	данные отсутствуют
2141	772246.2	1317129.3	данные отсутствуют	данные отсутствуют
2142	772246.18	1317129.3	данные отсутствуют	данные отсутствуют
2143	772241.97	1317127.62	данные отсутствуют	данные отсутствуют
2144	772241.96	1317127.61	данные отсутствуют	данные отсутствуют
2145	772237.74	1317126.76	данные отсутствуют	данные отсутствуют

Государственный регистратор		ФГИС ЕГРН
полное наименование должности	подпись	инициалы, фамилия

М.П.

Выписка из Единого государственного реестра недвижимости об объекте недвижимости
Описание местоположения земельного участка

Земельный участок			
(вид объекта недвижимости)			
Лист №	Раздела 3.2	Всего листов раздела 3.2 : ____	Всего разделов: ____
Всего листов выписки: ____			
15.11.2021 № 99/2021/430785050			
Кадастровый номер:		02:17:000000:181(единое землепользование)	

Сведения о характерных точках границы земельного участка				
Система координат				
Зона №				
Номер точки	Координаты		Описание закрепления на местности	Средняя квадратическая погрешность определения координат характерных точек границ земельного участка, м
	X	Y		
1	2	3	4	5
2146	772232.7	1317125.91	данные отсутствуют	данные отсутствуют
2147	772228.5	1317124.23	данные отсутствуют	данные отсутствуют
2148	772223.03	1317122.55	данные отсутствуют	данные отсутствуют
2149	772223	1317122.55	данные отсутствуют	данные отсутствуют
2150	772218.78	1317122.55	данные отсутствуют	данные отсутствуют
2151	772213.73	1317122.97	данные отсутствуют	данные отсутствуют
2152	772207.83	1317122.97	данные отсутствуют	данные отсутствуют
2153	772201.08	1317123.81	данные отсутствуют	данные отсутствуют
2154	772195.19	1317125.08	данные отсутствуют	данные отсутствуют
2155	772190.13	1317125.91	данные отсутствуют	данные отсутствуют
2156	772184.65	1317127.17	данные отсутствуют	данные отсутствуют
2157	772179.18	1317128.88	данные отсутствуют	данные отсутствуют
2158	772172.87	1317131.4	данные отсутствуют	данные отсутствуют
2159	772166.55	1317133.08	данные отсутствуют	данные отсутствуют
2160	772162.35	1317133.91	данные отсутствуют	данные отсутствуют

Государственный регистратор		ФГИС ЕГРН
полное наименование должности	подпись	инициалы, фамилия

М.П.

Раздел 3.2

Выписка из Единого государственного реестра недвижимости об объекте недвижимости
Описание местоположения земельного участка

Земельный участок			
(вид объекта недвижимости)			
Лист №	Раздела 3.2	Всего листов раздела 3.2 : ____	Всего разделов: ____
Всего листов выписки: ____			
15.11.2021 № 99/2021/430785050			
Кадастровый номер:		02:17:000000:181(единое землепользование)	

Сведения о характерных точках границы земельного участка				
Система координат				
Зона №				
Номер точки	Координаты		Описание закрепления на местности	Средняя квадратическая погрешность определения координат характерных точек границ земельного участка, м
	X	Y		
1	2	3	4	5
2161	772158.15	1317134.34	данные отсутствуют	данные отсутствуют
2162	772152.28	1317133.91	данные отсутствуют	данные отсутствуют
2163	772146.82	1317132.24	данные отсутствуют	данные отсутствуют
2164	772143.47	1317129.32	данные отсутствуют	данные отсутствуют
2165	772140.12	1317125.53	данные отсутствуют	данные отсутствуют
2166	772137.18	1317120.48	данные отсутствуют	данные отсутствуют
2167	772137.17	1317120.47	данные отсутствуют	данные отсутствуют
2168	772134.22	1317117.11	данные отсутствуют	данные отсутствуют
2169	772131.27	1317113.32	данные отсутствуют	данные отсутствуют
2170	772128.33	1317109.94	данные отсутствуют	данные отсутствуют
2171	772124.55	1317104.48	данные отсутствуют	данные отсутствуют
2172	772121.18	1317099.01	данные отсутствуют	данные отсутствуют
2173	772119.07	1317095.22	данные отсутствуют	данные отсутствуют
2174	772119.06	1317095.21	данные отсутствуют	данные отсутствуют
2175	772116.55	1317091.44	данные отсутствуют	данные отсутствуют

Государственный регистратор		ФГИС ЕГРН
полное наименование должности	подпись	инициалы, фамилия

М.П.

Земельный участок			
(вид объекта недвижимости)			
Лист №	Раздела 3.2	Всего листов раздела 3.2 : ____	Всего разделов: ____
Всего листов выписки: ____			
15.11.2021 № 99/2021/430785050			
Кадастровый номер:		02:17:000000:181(единое землепользование)	

Сведения о характерных точках границы земельного участка				
Система координат				
Зона №				
Номер точки	Координаты		Описание закрепления на местности	Средняя квадратическая погрешность определения координат характерных точек границ земельного участка, м
	X	Y		
1	2	3	4	5
2176	772114.02	1317086.81	данные отсутствуют	данные отсутствуют
2177	772114.01	1317086.8	данные отсутствуют	данные отсутствуют
2178	772110.65	1317081.75	данные отсутствуют	данные отсутствуют
2179	772108.97	1317077.13	данные отсутствуют	данные отсутствуют
2180	772108.96	1317077.12	данные отсутствуют	данные отсутствуют
2181	772106.44	1317073.74	данные отсутствуют	данные отсутствуют
2182	772104.34	1317069.54	данные отсутствуют	данные отсутствуют
2183	772104.33	1317069.53	данные отсутствуют	данные отсутствуют
2184	772100.96	1317064.9	данные отсутствуют	данные отсутствуют
2185	772096.76	1317059.85	данные отсутствуют	данные отсутствуют
2186	772093.8	1317055.65	данные отсутствуют	данные отсутствуют
2187	772093.78	1317055.63	данные отсутствуют	данные отсутствуют
2188	772090.41	1317053.09	данные отсутствуют	данные отсутствуют
2189	772090.38	1317053.08	данные отсутствуют	данные отсутствуют
2190	772086.16	1317052.23	данные отсутствуют	данные отсутствуют

Государственный регистратор		ФГИС ЕГРН
полное наименование должности	подпись	инициалы, фамилия

М.П.

Раздел 3.2

Выписка из Единого государственного реестра недвижимости об объекте недвижимости
Описание местоположения земельного участка

Земельный участок			
(вид объекта недвижимости)			
Лист №	Раздела 3.2	Всего листов раздела 3.2 : ____	Всего разделов: ____
Всего листов выписки: ____			
15.11.2021 № 99/2021/430785050			
Кадастровый номер:		02:17:000000:181(единое землепользование)	

Сведения о характерных точках границы земельного участка				
Система координат				
Зона №				
Номер точки	Координаты		Описание закрепления на местности	Средняя квадратическая погрешность определения координат характерных точек границ земельного участка, м
	X	Y		
1	2	3	4	5
2191	772081.12	1317051.38	данные отсутствуют	данные отсутствуют
2192	772075.23	1317049.7	данные отсутствуют	данные отсутствуют
2193	772071.03	1317048.03	данные отсутствуют	данные отсутствуют
2194	772071	1317048.02	данные отсутствуют	данные отсутствуют
2195	772065.1	1317048.02	данные отсутствуют	данные отсутствуют
2196	772065.07	1317048.03	данные отсутствуют	данные отсутствуют
2197	772060.43	1317049.71	данные отсутствуют	данные отсутствуют
2198	772060.41	1317049.71	данные отсутствуют	данные отсутствуют
2199	772056.2	1317052.24	данные отсутствуют	данные отсутствуют
2200	772056.19	1317052.26	данные отсутствуют	данные отсутствуют
2201	772052.83	1317055.64	данные отсутствуют	данные отсутствуют
2202	772052.81	1317055.67	данные отсутствуют	данные отсутствуют
2203	772051.13	1317059.87	данные отсутствуют	данные отсутствуют
2204	772049.43	1317064.08	данные отсутствуют	данные отсутствуют
2205	772047.74	1317069.15	данные отсутствуют	данные отсутствуют

Государственный регистратор		ФГИС ЕГРН
полное наименование должности	подпись	инициалы, фамилия

М.П.

Выписка из Единого государственного реестра недвижимости об объекте недвижимости
Описание местоположения земельного участка

Земельный участок			
(вид объекта недвижимости)			
Лист № <u> </u> Раздела 3.2	Всего листов раздела 3.2 : <u> </u>	Всего разделов: <u> </u>	Всего листов выписки: <u> </u>
15.11.2021 № 99/2021/430785050			
Кадастровый номер:		02:17:000000:181(единое землепользование)	

Сведения о характерных точках границы земельного участка				
Система координат				
Зона №				
Номер точки	Координаты		Описание закрепления на местности	Средняя квадратическая погрешность определения координат характерных точек границ земельного участка, м
	X	Y		
1	2	3	4	5
2206	772046.48	1317075.05	данные отсутствуют	данные отсутствуют
2207	772046.06	1317081.38	данные отсутствуют	данные отсутствуют
2208	772046.06	1317085.59	данные отсутствуют	данные отсутствуют
2209	772046.9	1317092.75	данные отсутствуют	данные отсутствуют
2210	772046.9	1317098.22	данные отсутствуют	данные отсутствуют
2211	772046.9	1317098.25	данные отсутствуют	данные отсутствуют
2212	772048.7	1317104.44	данные отсутствуют	данные отсутствуют
2213	772051.95	1317115.09	данные отсутствуют	данные отсутствуют
2214	772051.96	1317115.1	данные отсутствуют	данные отсутствуют
2215	772054.48	1317119.73	данные отсутствуют	данные отсутствуют
2216	772055.32	1317123.92	данные отсутствуют	данные отсутствуют
2217	772056.16	1317128.12	данные отсутствуют	данные отсутствуют
2218	772057.01	1317134.45	данные отсутствуют	данные отсутствуют
2219	772057.86	1317139.08	данные отсутствуют	данные отсутствуют
2220	772059.53	1317145.81	данные отсутствуют	данные отсутствуют

Государственный регистратор		ФГИС ЕГРН
полное наименование должности	подпись	инициалы, фамилия

М.П.

Раздел 3.2

Выписка из Единого государственного реестра недвижимости об объекте недвижимости
Описание местоположения земельного участка

Земельный участок			
(вид объекта недвижимости)			
Лист № <u> </u> Раздела 3.2	Всего листов раздела 3.2 : <u> </u>	Всего разделов: <u> </u>	Всего листов выписки: <u> </u>
15.11.2021 № 99/2021/430785050			
Кадастровый номер:		02:17:000000:181(единое землепользование)	

Сведения о характерных точках границы земельного участка				
Система координат				
Зона №				
Номер точки	Координаты		Описание закрепления на местности	Средняя квадратическая погрешность определения координат характерных точек границ земельного участка, м
	X	Y		
1	2	3	4	5
2221	772059.54	1317145.82	данные отсутствуют	данные отсутствуют
2222	772061.23	1317150.05	данные отсутствуют	данные отсутствуют
2223	772062.9	1317154.24	данные отсутствуют	данные отсутствуют
2224	772063.74	1317159.71	данные отсутствуют	данные отсутствуют
2225	772064.59	1317165.17	данные отсутствуют	данные отсутствуют
2226	772064.16	1317171.05	данные отсутствуют	данные отсутствуют
2227	772063.74	1317176.09	данные отсутствуют	данные отсутствуют
2228	772062.07	1317181.14	данные отсутствуют	данные отсутствуют
2229	772060.37	1317185.35	данные отсутствуют	данные отсутствуют
2230	772059.14	1317189.52	данные отсутствуют	данные отсутствуют
2231	772057.66	1317190.37	данные отсутствуют	данные отсутствуют
2232	772056.14	1317189.93	данные отсутствуют	данные отсутствуют
2233	771839.75	1317127.42	данные отсутствуют	данные отсутствуют
2234	771822.98	1317175.19	данные отсутствуют	данные отсутствуют
2235	771821.72	1317175.19	данные отсутствуют	данные отсутствуют

Государственный регистратор		ФГИС ЕГРН
полное наименование должности	подпись	инициалы, фамилия

М.П.

Земельный участок			
(вид объекта недвижимости)			
Лист №	Раздела 3.2	Всего листов раздела 3.2 : ____	Всего разделов: ____
Всего листов выписки: ____			
15.11.2021 № 99/2021/430785050			
Кадастровый номер:		02:17:000000:181(единое землепользование)	

Сведения о характерных точках границы земельного участка				
Система координат				
Зона №				
Номер точки	Координаты		Описание закрепления на местности	Средняя квадратическая погрешность определения координат характерных точек границ земельного участка, м
	X	Y		
1	2	3	4	5
2236	771821.7	1317175.19	данные отсутствуют	данные отсутствуют
2237	771803.17	1317179.81	данные отсутствуют	данные отсутствуют
2238	771798.95	1317181.08	данные отсутствуют	данные отсутствуют
2239	771798.94	1317181.09	данные отсутствуют	данные отсутствуют
2240	771793.06	1317183.61	данные отсутствуют	данные отсутствуют
2241	771788.02	1317184.87	данные отсутствуют	данные отсутствуют
2242	771788.01	1317184.88	данные отсутствуют	данные отсутствуют
2243	771784.35	1317186.2	данные отсутствуют	данные отсутствуют
2244	771763.7	1317188.2	данные отсутствуют	данные отсутствуют
2245	771677.95	1317157.33	данные отсутствуют	данные отсутствуют
2246	771556.02	1317166.17	данные отсутствуют	данные отсутствуют
2247	771329.89	1317207.28	данные отсутствуют	данные отсутствуют
2248	771327.9	1317201.77	данные отсутствуют	данные отсутствуют
2249	771327.05	1317193.36	данные отсутствуют	данные отсутствуют
2250	771325.37	1317184.11	данные отсутствуют	данные отсутствуют

Государственный регистратор		ФГИС ЕГРН
полное наименование должности	подпись	инициалы, фамилия

М.П.

Раздел 3.2

Выписка из Единого государственного реестра недвижимости об объекте недвижимости
Описание местоположения земельного участка

Земельный участок			
(вид объекта недвижимости)			
Лист №	Раздела 3.2	Всего листов раздела 3.2 : ____	Всего разделов: ____
Всего листов выписки: ____			
15.11.2021 № 99/2021/430785050			
Кадастровый номер:		02:17:000000:181(единое землепользование)	

Сведения о характерных точках границы земельного участка				
Система координат				
Зона №				
Номер точки	Координаты		Описание закрепления на местности	Средняя квадратическая погрешность определения координат характерных точек границ земельного участка, м
	X	Y		
1	2	3	4	5
2251	771327.05	1317175.72	данные отсутствуют	данные отсутствуют
2252	771330.41	1317165.62	данные отсутствуют	данные отсутствуют
2253	771335.46	1317157.21	данные отсутствуют	данные отсутствуют
2254	771335.47	1317157.18	данные отсутствуют	данные отсутствуют
2255	771337.16	1317147.06	данные отсутствуют	данные отсутствуют
2256	771337.16	1317136.96	данные отсутствуют	данные отсутствуют
2257	771337.15	1317136.91	данные отсутствуют	данные отсутствуют
2258	771332.1	1317128.48	данные отсутствуют	данные отсутствуют
2259	771332.09	1317128.47	данные отсутствуют	данные отсутствуют
2260	771324.51	1317119.95	данные отсутствуют	данные отсутствуют
2261	771316.01	1317095.52	данные отсутствуют	данные отсутствуют
2262	771292.18	1317074.86	данные отсутствуют	данные отсутствуют
2263	771295.05	1317066.27	данные отсутствуют	данные отсутствуют
2264	771306.81	1317057.04	данные отсутствуют	данные отсутствуют
2265	771315.2	1317053.67	данные отсутствуют	данные отсутствуют

Государственный регистратор		ФГИС ЕГРН
полное наименование должности	подпись	инициалы, фамилия

М.П.

Выписка из Единого государственного реестра недвижимости об объекте недвижимости
Описание местоположения земельного участка

Земельный участок			
(вид объекта недвижимости)			
Лист №	Раздела 3.2	Всего листов раздела 3.2 : ____	Всего разделов: ____
Всего листов выписки: ____			
15.11.2021 № 99/2021/430785050			
Кадастровый номер:		02:17:000000:181(единое землепользование)	

Сведения о характерных точках границы земельного участка				
Система координат				
Зона №				
Номер точки	Координаты		Описание закрепления на местности	Средняя квадратическая погрешность определения координат характерных точек границ земельного участка, м
	X	Y		
1	2	3	4	5
2266	771323.6	1317053.67	данные отсутствуют	данные отсутствуют
2267	771332.86	1317054.52	данные отсутствуют	данные отсутствуют
2268	771332.88	1317054.52	данные отсутствуют	данные отсутствуют
2269	771341.3	1317053.67	данные отсутствуют	данные отсутствуют
2270	771341.34	1317053.66	данные отсутствуют	данные отсутствуют
2271	771341.35	1317053.65	данные отсутствуют	данные отсутствуют
2272	771354.82	1317042.71	данные отсутствуют	данные отсутствуют
2273	771354.83	1317042.7	данные отсутствуют	данные отсутствуют
2274	771358.26	1317038.95	данные отсутствуют	данные отсутствуют
2275	771366.13	1317035.38	данные отсутствуют	данные отсутствуют
2276	771366.46	1317029.42	данные отсутствуют	данные отсутствуют
2277	771369.16	1317025.84	данные отсутствуют	данные отсутствуют
2278	771369.16	1317025.82	данные отсутствуют	данные отсутствуют
2279	771372.53	1317016.56	данные отсутствуют	данные отсутствуют
2280	771372.54	1317016.54	данные отсутствуют	данные отсутствуют

Государственный регистратор		ФГИС ЕГРН
полное наименование должности	подпись	инициалы, фамилия

М.П.

Раздел 3.2

Выписка из Единого государственного реестра недвижимости об объекте недвижимости
Описание местоположения земельного участка

Земельный участок			
(вид объекта недвижимости)			
Лист №	Раздела 3.2	Всего листов раздела 3.2 : ____	Всего разделов: ____
Всего листов выписки: ____			
15.11.2021 № 99/2021/430785050			
Кадастровый номер:		02:17:000000:181(единое землепользование)	

Сведения о характерных точках границы земельного участка				
Система координат				
Зона №				
Номер точки	Координаты		Описание закрепления на местности	Средняя квадратическая погрешность определения координат характерных точек границ земельного участка, м
	X	Y		
1	2	3	4	5
2281	771374.22	1317006.43	данные отсутствуют	данные отсутствуют
2282	771374.22	1316994.63	данные отсутствуют	данные отсутствуют
2283	771373.38	1316985.37	данные отсутствуют	данные отсутствуют
2284	771372.54	1316976.94	данные отсутствуют	данные отсутствуют
2285	771372.54	1316967.68	данные отсутствуют	данные отсутствуют
2286	771372.54	1316958.42	данные отсутствуют	данные отсутствуют
2287	771371.69	1316947.45	данные отсутствуют	данные отсутствуют
2288	771370.01	1316938.19	данные отсутствуют	данные отсутствуют
2289	771370	1316938.17	данные отсутствуют	данные отсутствуют
2290	771365.79	1316929.75	данные отсутствуют	данные отсутствуют
2291	771365.75	1316929.71	данные отсутствуют	данные отсутствуют
2292	771358.17	1316925.5	данные отсутствуют	данные отсутствуют
2293	771358.16	1316925.49	данные отсутствуют	данные отсутствуют
2294	771347.2	1316922.12	данные отсутствуют	данные отсутствуют
2295	771338.78	1316920.44	данные отсутствуют	данные отсутствуют

Государственный регистратор		ФГИС ЕГРН
полное наименование должности	подпись	инициалы, фамилия

М.П.

Земельный участок			
(вид объекта недвижимости)			
Лист №	Раздела 3.2	Всего листов раздела 3.2 : ____	Всего разделов: ____
Всего листов выписки: ____			
15.11.2021 № 99/2021/430785050			
Кадастровый номер:		02:17:000000:181(единое землепользование)	

Сведения о характерных точках границы земельного участка				
Система координат				
Зона №				
Номер точки	Координаты		Описание закрепления на местности	Средняя квадратическая погрешность определения координат характерных точек границ земельного участка, м
	X	Y		
1	2	3	4	5
2296	771338.76	1316920.44	данные отсутствуют	данные отсутствуют
2297	771328.66	1316920.44	данные отсутствуют	данные отсутствуют
2298	771318.58	1316917.06	данные отсутствуют	данные отсутствуют
2299	771318.56	1316917.06	данные отсутствуют	данные отсутствуют
2300	771298.34	1316915.38	данные отсутствуют	данные отсутствуют
2301	771288.23	1316915.38	данные отсутствуют	данные отсутствуют
2302	771279.81	1316914.55	данные отсутствуют	данные отсутствуют
2303	771269.69	1316914.55	данные отсутствуют	данные отсутствуют
2304	771257.43	1316916.34	данные отсутствуют	данные отсутствуют
2305	771257.39	1316916.35	данные отсутствуют	данные отсутствуют
2306	771257.37	1316916.37	данные отсутствуют	данные отсутствуют
2307	771252.57	1316922.24	данные отсутствуют	данные отсутствуют
2308	771241.83	1316923.1	данные отсутствуют	данные отсутствуют
2309	771225.79	1316955.18	данные отсутствуют	данные отсутствуют
2310	771205.1	1316994.66	данные отсутствуют	данные отсутствуют

Государственный регистратор		ФГИС ЕГРН
полное наименование должности	подпись	инициалы, фамилия

М.П.

Раздел 3.2

Выписка из Единого государственного реестра недвижимости об объекте недвижимости
Описание местоположения земельного участка

Земельный участок			
(вид объекта недвижимости)			
Лист №	Раздела 3.2	Всего листов раздела 3.2 : ____	Всего разделов: ____
Всего листов выписки: ____			
15.11.2021 № 99/2021/430785050			
Кадастровый номер:		02:17:000000:181(единое землепользование)	

Сведения о характерных точках границы земельного участка				
Система координат				
Зона №				
Номер точки	Координаты		Описание закрепления на местности	Средняя квадратическая погрешность определения координат характерных точек границ земельного участка, м
	X	Y		
1	2	3	4	5
2311	771199.78	1316997.08	данные отсутствуют	данные отсутствуют
2312	771191.38	1316998.76	данные отсутствуют	данные отсутствуют
2313	771183.26	1316998.53	данные отсутствуют	данные отсутствуют
2314	771172.89	1316997.91	данные отсутствуют	данные отсутствуют
2315	771163.62	1316994.56	данные отсутствуют	данные отсутствуют
2316	771151.84	1316989.5	данные отсутствуют	данные отсутствуют
2317	771151.81	1316989.49	данные отсутствуют	данные отсутствуют
2318	771141.76	1316987.82	данные отсутствуют	данные отсутствуют
2319	771135.22	1316980.53	данные отсутствуют	данные отсутствуют
2320	771135.19	1316980.51	данные отсутствуют	данные отсутствуют
2321	771127.43	1316976.03	данные отсутствуют	данные отсутствуют
2322	771119.85	1316970.98	данные отсутствуют	данные отсутствуют
2323	771119.83	1316970.97	данные отсутствуют	данные отсутствуют
2324	771109.74	1316967.6	данные отсутствуют	данные отсутствуют
2325	771092.06	1316957.51	данные отсутствуют	данные отсутствуют

Государственный регистратор		ФГИС ЕГРН
полное наименование должности	подпись	инициалы, фамилия

М.П.

Выписка из Единого государственного реестра недвижимости об объекте недвижимости
Описание местоположения земельного участка

Земельный участок			
(вид объекта недвижимости)			
Лист №	Раздела 3.2	Всего листов раздела 3.2 : ____	Всего разделов: ____
Всего листов выписки: ____			
15.11.2021 № 99/2021/430785050			
Кадастровый номер:		02:17:000000:181(единое землепользование)	

Сведения о характерных точках границы земельного участка				
Система координат				
Зона №				
Номер точки	Координаты		Описание закрепления на местности	Средняя квадратическая погрешность определения координат характерных точек границ земельного участка, м
	X	Y		
1	2	3	4	5
2326	771085.35	1316951.62	данные отсутствуют	данные отсутствуют
2327	771079.46	1316940.7	данные отсутствуют	данные отсутствуют
2328	771075.25	1316932.28	данные отсутствуют	данные отсутствуют
2329	771071.04	1316922.17	данные отсутствуют	данные отсутствуют
2330	771066.83	1316912.9	данные отсутствуют	данные отсутствуют
2331	771066.82	1316912.88	данные отсутствуют	данные отсутствуют
2332	771060.92	1316905.32	данные отсутствуют	данные отсутствуют
2333	771057.41	1316901.41	данные отсутствуют	данные отсутствуют
2334	771055.38	1316895.03	данные отсутствуют	данные отсутствуют
2335	771013.27	1316872.98	данные отсутствуют	данные отсутствуют
2336	770975.19	1316870.98	данные отсутствуют	данные отсутствуют
2337	770929.08	1316854.94	данные отсутствуют	данные отсутствуют
2338	770913.22	1316829.76	данные отсутствуют	данные отсутствуют
2339	770925.48	1316803.51	данные отсутствуют	данные отсутствуют
2340	770942.98	1316791.26	данные отсутствуют	данные отсутствуют

Государственный регистратор		ФГИС ЕГРН
полное наименование должности	подпись	инициалы, фамилия

М.П.

Раздел 3.2

Выписка из Единого государственного реестра недвижимости об объекте недвижимости
Описание местоположения земельного участка

Земельный участок			
(вид объекта недвижимости)			
Лист №	Раздела 3.2	Всего листов раздела 3.2 : ____	Всего разделов: ____
Всего листов выписки: ____			
15.11.2021 № 99/2021/430785050			
Кадастровый номер:		02:17:000000:181(единое землепользование)	

Сведения о характерных точках границы земельного участка				
Система координат				
Зона №				
Номер точки	Координаты		Описание закрепления на местности	Средняя квадратическая погрешность определения координат характерных точек границ земельного участка, м
	X	Y		
1	2	3	4	5
2341	770965.73	1316773.75	данные отсутствуют	данные отсутствуют
2342	770976.24	1316754.5	данные отсутствуют	данные отсутствуют
2343	770979.73	1316728.25	данные отсутствуют	данные отсутствуют
2344	770944.73	1316710.74	данные отсутствуют	данные отсутствуют
2345	770974.49	1316687.99	данные отсутствуют	данные отсутствуют
2346	770951.74	1316668.74	данные отсутствуют	данные отсутствуют
2347	770935.98	1316644.23	данные отсутствуют	данные отсутствуют
2348	770949.98	1316609.23	данные отсутствуют	данные отсутствуют
2349	770925.48	1316589.97	данные отсутствуют	данные отсутствуют
2350	770811.71	1316456.95	данные отсутствуют	данные отсутствуют
2351	770825.7	1316442.95	данные отсутствуют	данные отсутствуют
2352	770818.7	1316309.93	данные отсутствуют	данные отсутствуют
2353	770759.19	1316145.4	данные отсутствуют	данные отсутствуют
2354	770797.7	1316117.4	данные отсутствуют	данные отсутствуют
2355	770549.16	1315891.61	данные отсутствуют	данные отсутствуют

Государственный регистратор		ФГИС ЕГРН
полное наименование должности	подпись	инициалы, фамилия

М.П.

Земельный участок			
(вид объекта недвижимости)			
Лист №	Раздела 3.2	Всего листов раздела 3.2 : ____	Всего разделов: ____
Всего листов выписки: ____			
15.11.2021 № 99/2021/430785050			
Кадастровый номер:		02:17:000000:181(единое землепользование)	

Сведения о характерных точках границы земельного участка				
Система координат				
Зона №				
Номер точки	Координаты		Описание закрепления на местности	Средняя квадратическая погрешность определения координат характерных точек границ земельного участка, м
	X	Y		
1	2	3	4	5
2356	770536.91	1315863.61	данные отсутствуют	данные отсутствуют
2357	770330.38	1315662.33	данные отсутствуют	данные отсутствуют
2358	769815.8	1315301.75	данные отсутствуют	данные отсутствуют
2359	769679.28	1315161.74	данные отсутствуют	данные отсутствуют
2360	769553.26	1315011.22	данные отсутствуют	данные отсутствуют
2361	769619.5	1314973.78	данные отсутствуют	данные отсутствуют
2362	769472.49	1314802.84	данные отсутствуют	данные отсутствуют
2363	769315.23	1314703.69	данные отсутствуют	данные отсутствуют
2364	769175.06	1314638.74	данные отсутствуют	данные отсутствуют
2365	769113.52	1314519.08	данные отсутствуют	данные отсутствуют
2366	769103.26	1314406.26	данные отсутствуют	данные отсутствуют
2367	769147.71	1314348.14	данные отсутствуют	данные отсутствуют
2368	769130.62	1314143.01	данные отсутствуют	данные отсутствуют
2369	769055.4	1314016.52	данные отсутствуют	данные отсутствуют
2370	769014.38	1313972.07	данные отсутствуют	данные отсутствуют

Государственный регистратор		ФГИС ЕГРН
полное наименование должности	подпись	инициалы, фамилия

М.П.

Раздел 3.2

Выписка из Единого государственного реестра недвижимости об объекте недвижимости
Описание местоположения земельного участка

Земельный участок			
(вид объекта недвижимости)			
Лист №	Раздела 3.2	Всего листов раздела 3.2 : ____	Всего разделов: ____
Всего листов выписки: ____			
15.11.2021 № 99/2021/430785050			
Кадастровый номер:		02:17:000000:181(единое землепользование)	

Сведения о характерных точках границы земельного участка				
Система координат				
Зона №				
Номер точки	Координаты		Описание закрепления на местности	Средняя квадратическая погрешность определения координат характерных точек границ земельного участка, м
	X	Y		
1	2	3	4	5
2371	769075.91	1313883.19	данные отсутствуют	данные отсутствуют
2372	769021.21	1313859.25	данные отсутствуют	данные отсутствуют
2373	768925.49	1313886.6	данные отсутствуют	данные отсутствуют
2374	768877.63	1313787.46	данные отсутствуют	данные отсутствуют
2375	768853.69	1313784.04	данные отсутствуют	данные отсутствуют
2376	768846.86	1313753.27	данные отсутствуют	данные отсутствуют
2377	768857.11	1313719.08	данные отсутствуют	данные отсутствуют
2378	768836.57	1313701.28	данные отсутствуют	данные отсутствуют
2379	770907.15	1313344.98	данные отсутствуют	данные отсутствуют
2380	769133.32	1313734.42	данные отсутствуют	данные отсутствуют
2381	769106.56	1313731.84	данные отсутствуют	данные отсутствуют
2382	769102.75	1313771.48	данные отсутствуют	данные отсутствуют
2383	769126.49	1313784.81	данные отсутствуют	данные отсутствуют
2384	767126.53	1311930.19	Закрепление отсутствует	2.5
2385	767126.53	1311930.33	Закрепление отсутствует	2.5

Государственный регистратор		ФГИС ЕГРН
полное наименование должности	подпись	инициалы, фамилия

М.П.

Выписка из Единого государственного реестра недвижимости об объекте недвижимости
Описание местоположения земельного участка

Земельный участок			
(вид объекта недвижимости)			
Лист №	Раздела 3.2	Всего листов раздела 3.2 : ____	Всего разделов: ____
Всего листов выписки: ____			
15.11.2021 № 99/2021/430785050			
Кадастровый номер:		02:17:000000:181(единое землепользование)	

Сведения о характерных точках границы земельного участка				
Система координат				
Зона №				
Номер точки	Координаты		Описание закрепления на местности	Средняя квадратическая погрешность определения координат характерных точек границ земельного участка, м
	X	Y		
1	2	3	4	5
2386	767141.37	1311965.28	Закрепление отсутствует	2.5
2387	767534.92	1312296.36	Закрепление отсутствует	2.5
2388	767786.99	1312527.42	Закрепление отсутствует	2.5
2389	768011.05	1312772.49	Закрепление отсутствует	2.5
2390	768296.12	1313094.75	Закрепление отсутствует	2.5
2391	768368.17	1313045.26	Закрепление отсутствует	2.5
2392	768444.02	1312993.16	Закрепление отсутствует	2.5
2393	768549	1312904.58	Закрепление отсутствует	2.5
2394	768435.58	1312714.74	Закрепление отсутствует	2.5
2395	768538.4	1312605.62	Закрепление отсутствует	2.5
2396	768541.15	1312608.18	Закрепление отсутствует	2.5
2397	768641.51	1312813.16	Закрепление отсутствует	2.5
2398	768711.8	1312742.87	Закрепление отсутствует	2.5
2399	768726.96	1312732.3	Закрепление отсутствует	2.5
2400	768735.45	1312722.72	Закрепление отсутствует	2.5

Государственный регистратор		ФГИС ЕГРН
полное наименование должности	подпись	инициалы, фамилия

М.П.

Раздел 3.2

Выписка из Единого государственного реестра недвижимости об объекте недвижимости
Описание местоположения земельного участка

Земельный участок			
(вид объекта недвижимости)			
Лист №	Раздела 3.2	Всего листов раздела 3.2 : ____	Всего разделов: ____
Всего листов выписки: ____			
15.11.2021 № 99/2021/430785050			
Кадастровый номер:		02:17:000000:181(единое землепользование)	

Сведения о характерных точках границы земельного участка				
Система координат				
Зона №				
Номер точки	Координаты		Описание закрепления на местности	Средняя квадратическая погрешность определения координат характерных точек границ земельного участка, м
	X	Y		
1	2	3	4	5
2401	768738.69	1312717.84	Закрепление отсутствует	2.5
2402	768676.23	1312513.42	Закрепление отсутствует	2.5
2403	768794.53	1312081.52	Закрепление отсутствует	2.5
2404	768791.17	1312085.48	Закрепление отсутствует	2.5
2405	768767.86	1312117.87	Закрепление отсутствует	2.5
2406	768733.28	1312166.01	Закрепление отсутствует	2.5
2407	768684.68	1312236.13	Закрепление отсутствует	2.5
2408	768678.52	1312247.59	Закрепление отсутствует	2.5
2409	768674.51	1312256.75	Закрепление отсутствует	2.5
2410	768672.65	1312264.66	Закрепление отсутствует	2.5
2411	768670.96	1312285.86	Закрепление отсутствует	2.5
2412	768670.13	1312316.34	Закрепление отсутствует	2.5
2413	768669.39	1312370.66	Закрепление отсутствует	2.5
2414	768668.81	1312421.42	Закрепление отсутствует	2.5
2415	768668.14	1312501.51	Закрепление отсутствует	2.5

Государственный регистратор		ФГИС ЕГРН
полное наименование должности	подпись	инициалы, фамилия

М.П.

Земельный участок			
(вид объекта недвижимости)			
Лист №	Раздела 3.2	Всего листов раздела 3.2 : ____	Всего разделов: ____
Всего листов выписки: ____			
15.11.2021 № 99/2021/430785050			
Кадастровый номер:		02:17:000000:181(единое землепользование)	

Сведения о характерных точках границы земельного участка				
Система координат				
Зона №				
Номер точки	Координаты		Описание закрепления на местности	Средняя квадратическая погрешность определения координат характерных точек границ земельного участка, м
	X	Y		
1	2	3	4	5
2416	768669.04	1312522.25	Закрепление отсутствует	2.5
2417	768670.18	1312529.01	Закрепление отсутствует	2.5
2418	768671.67	1312535.54	Закрепление отсутствует	2.5
2419	768684.39	1312575.3	Закрепление отсутствует	2.5
2420	768715.9	1312666.74	Закрепление отсутствует	2.5
2421	768734.62	1312721.53	Закрепление отсутствует	2.5
2422	768727.4	1312724.44	Закрепление отсутствует	2.5
2423	768708.62	1312669.67	Закрепление отсутствует	2.5
2424	768676.62	1312578.46	Закрепление отсутствует	2.5
2425	768663.78	1312537.89	Закрепление отсутствует	2.5
2426	768662.07	1312530.56	Закрепление отсутствует	2.5
2427	768660.46	1312522.31	Закрепление отсутствует	2.5
2428	768660.12	1312501.68	Закрепление отсутствует	2.5
2429	768660.12	1312421.58	Закрепление отсутствует	2.5
2430	768659.97	1312370.36	Закрепление отсутствует	2.5

Государственный регистратор		ФГИС ЕГРН
полное наименование должности	подпись	инициалы, фамилия

М.П.

Раздел 3.2

Выписка из Единого государственного реестра недвижимости об объекте недвижимости
Описание местоположения земельного участка

Земельный участок			
(вид объекта недвижимости)			
Лист №	Раздела 3.2	Всего листов раздела 3.2 : ____	Всего разделов: ____
Всего листов выписки: ____			
15.11.2021 № 99/2021/430785050			
Кадастровый номер:		02:17:000000:181(единое землепользование)	

Сведения о характерных точках границы земельного участка				
Система координат				
Зона №				
Номер точки	Координаты		Описание закрепления на местности	Средняя квадратическая погрешность определения координат характерных точек границ земельного участка, м
	X	Y		
1	2	3	4	5
2431	768660.86	1312316.5	Закрепление отсутствует	2.5
2432	768662.24	1312285.57	Закрепление отсутствует	2.5
2433	768663.38	1312263.91	Закрепление отсутствует	2.5
2434	768666.36	1312253.48	Закрепление отсутствует	2.5
2435	768670.72	1312243.05	Закрепление отсутствует	2.5
2436	768677.48	1312231.36	Закрепление отсутствует	2.5
2437	768726.59	1312160.26	Закрепление отсутствует	2.5
2438	768783.66	1312079.93	Закрепление отсутствует	2.5
2439	768789.39	1312072.37	Закрепление отсутствует	2.5
2440	768788.84	1312069.75	Закрепление отсутствует	2.5
2441	768779.12	1312069.13	Закрепление отсутствует	2.5
2442	768764.18	1312069.01	Закрепление отсутствует	2.5
2443	768659.33	1312065.12	Закрепление отсутствует	2.5
2444	768572.36	1312062.25	Закрепление отсутствует	2.5
2445	768483.95	1312059.84	Закрепление отсутствует	2.5

Государственный регистратор		ФГИС ЕГРН
полное наименование должности	подпись	инициалы, фамилия

М.П.

Выписка из Единого государственного реестра недвижимости об объекте недвижимости
Описание местоположения земельного участка

Земельный участок			
(вид объекта недвижимости)			
Лист №	Раздела 3.2	Всего листов раздела 3.2 : ____	Всего разделов: ____
Всего листов выписки: ____			
15.11.2021 № 99/2021/430785050			
Кадастровый номер:		02:17:000000:181(единое землепользование)	

Сведения о характерных точках границы земельного участка				
Система координат				
Зона №				
Номер точки	Координаты		Описание закрепления на местности	Средняя квадратическая погрешность определения координат характерных точек границ земельного участка, м
	X	Y		
1	2	3	4	5
2446	768419.21	1312057.55	Закрепление отсутствует	2.5
2447	768364.78	1312056.29	Закрепление отсутствует	2.5
2448	768245.6	1312053.2	Закрепление отсутствует	2.5
2449	768036.91	1312045.64	Закрепление отсутствует	2.5
2450	767912	1312041.97	Закрепление отсутствует	2.5
2451	767815.18	1312039.45	Закрепление отсутствует	2.5
2452	767792.8	1312038.76	Закрепление отсутствует	2.5
2453	767775.87	1312036.35	Закрепление отсутствует	2.5
2454	767736.79	1312029.18	Закрепление отсутствует	2.5
2455	767650.85	1312011.88	Закрепление отсутствует	2.5
2456	767606.03	1312002.45	Закрепление отсутствует	2.5
2457	767130.1	1311932.34	Закрепление отсутствует	2.5
2458	767590.81	1312001.8	Закрепление отсутствует	2.5
2459	767794.54	1312041.62	Закрепление отсутствует	2.5
2460	768283.95	1312055.97	Закрепление отсутствует	2.5

Государственный регистратор		ФГИС ЕГРН
полное наименование должности	подпись	инициалы, фамилия

М.П.

Раздел 3.2

Выписка из Единого государственного реестра недвижимости об объекте недвижимости
Описание местоположения земельного участка

Земельный участок			
(вид объекта недвижимости)			
Лист №	Раздела 3.2	Всего листов раздела 3.2 : ____	Всего разделов: ____
Всего листов выписки: ____			
15.11.2021 № 99/2021/430785050			
Кадастровый номер:		02:17:000000:181(единое землепользование)	

Сведения о характерных точках границы земельного участка				
Система координат				
Зона №				
Номер точки	Координаты		Описание закрепления на местности	Средняя квадратическая погрешность определения координат характерных точек границ земельного участка, м
	X	Y		
1	2	3	4	5
2461	768694.65	1312068.47	Закрепление отсутствует	2.5
2462	768581.67	1312247.2	Закрепление отсутствует	2.5
2463	768587.23	1312535.66	Закрепление отсутствует	2.5
2464	768591.39	1312551.86	Закрепление отсутствует	2.5
2465	768541.93	1312594.8	Закрепление отсутствует	2.5
2466	768472.37	1312661.55	Закрепление отсутствует	2.5
2467	768387.2	1312745.41	Закрепление отсутствует	2.5
2468	768265.43	1312600.94	Закрепление отсутствует	2.5
2469	768164.03	1312689.84	Закрепление отсутствует	2.5
2470	768307.56	1312833.84	Закрепление отсутствует	2.5
2471	768221.9	1312942.65	Закрепление отсутствует	2.5
2472	768205.7	1312988.03	Закрепление отсутствует	2.5
2473	768018.64	1312777.36	Закрепление отсутствует	2.5
2474	767781.57	1312517.6	Закрепление отсутствует	2.5
2475	767553.34	1312310.58	Закрепление отсутствует	2.5

Государственный регистратор		ФГИС ЕГРН
полное наименование должности	подпись	инициалы, фамилия

М.П.

Земельный участок			
(вид объекта недвижимости)			
Лист №	Раздела 3.2	Всего листов раздела 3.2 : ____	Всего разделов: ____
Всего листов выписки: ____			
15.11.2021 № 99/2021/430785050			
Кадастровый номер:		02:17:000000:181(единое землепользование)	

Сведения о характерных точках границы земельного участка				
Система координат				
Зона №				
Номер точки	Координаты		Описание закрепления на местности	Средняя квадратическая погрешность определения координат характерных точек границ земельного участка, м
	X	Y		
1	2	3	4	5
2476	767459.22	1312229.21	Закрепление отсутствует	2.5
2477	767294.99	1312093.1	Закрепление отсутствует	2.5
2478	767143.76	1311963.83	Закрепление отсутствует	2.5
2479	768307.57	1312833.74	Закрепление отсутствует	2.5
2480	768164.45	1312689.88	Закрепление отсутствует	2.5
2481	768265.34	1312601.59	Закрепление отсутствует	2.5
2482	768386.79	1312745.46	Закрепление отсутствует	2.5
2483	769575.96	1312280.59	данные отсутствуют	данные отсутствуют
2484	769596.51	1312394.73	данные отсутствуют	данные отсутствуют
2485	769564.61	1312417.37	данные отсутствуют	данные отсутствуют
2486	769553.69	1312447.74	данные отсутствуют	данные отсутствуют
2487	769557.02	1312525.59	данные отсутствуют	данные отсутствуют
2488	769541.35	1312550.28	данные отсутствуют	данные отсутствуют
2489	769509.55	1312569.74	данные отсутствуют	данные отсутствуют
2490	769389.41	1312587.76	данные отсутствуют	данные отсутствуют

Государственный регистратор		ФГИС ЕГРН
полное наименование должности	подпись	инициалы, фамилия

М.П.

Раздел 3.2

Выписка из Единого государственного реестра недвижимости об объекте недвижимости
Описание местоположения земельного участка

Земельный участок			
(вид объекта недвижимости)			
Лист №	Раздела 3.2	Всего листов раздела 3.2 : ____	Всего разделов: ____
Всего листов выписки: ____			
15.11.2021 № 99/2021/430785050			
Кадастровый номер:		02:17:000000:181(единое землепользование)	

Сведения о характерных точках границы земельного участка				
Система координат				
Зона №				
Номер точки	Координаты		Описание закрепления на местности	Средняя квадратическая погрешность определения координат характерных точек границ земельного участка, м
	X	Y		
1	2	3	4	5
2491	769373	1312597.14	данные отсутствуют	данные отсутствуют
2492	769344.36	1312590.15	данные отсутствуют	данные отсутствуют
2493	769273.84	1312598.11	данные отсутствуют	данные отсутствуют
2494	769249.16	1312710.13	данные отсутствуют	данные отсутствуют
2495	769173.66	1312799.93	данные отсутствуют	данные отсутствуют
2496	769128.01	1312994.88	данные отсутствуют	данные отсутствуют
2497	768983.73	1313103.28	данные отсутствуют	данные отсутствуют
2498	768989.19	1313118.47	данные отсутствуют	данные отсутствуют
2499	769006.75	1313128.2	данные отсутствуют	данные отсутствуют
2500	769169.82	1313099.64	данные отсутствуют	данные отсутствуют
2501	769258.65	1313097.47	данные отсутствуют	данные отсутствуют
2502	769309.36	1313108.03	данные отсутствуют	данные отсутствуют
2503	769319.41	1313118.36	данные отсутствуют	данные отсутствуют
2504	769307.93	1313130.1	данные отсутствуют	данные отсутствуют
2505	769252.96	1313143.04	данные отсутствуют	данные отсутствуют

Государственный регистратор		ФГИС ЕГРН
полное наименование должности	подпись	инициалы, фамилия

М.П.

Выписка из Единого государственного реестра недвижимости об объекте недвижимости
Описание местоположения земельного участка

Земельный участок			
(вид объекта недвижимости)			
Лист №	Раздела 3.2	Всего листов раздела 3.2 : ____	Всего разделов: ____
Всего листов выписки: ____			
15.11.2021 № 99/2021/430785050			
Кадастровый номер:		02:17:000000:181(единое землепользование)	

Сведения о характерных точках границы земельного участка				
Система координат				
Зона №				
Номер точки	Координаты		Описание закрепления на местности	Средняя квадратическая погрешность определения координат характерных точек границ земельного участка, м
	X	Y		
1	2	3	4	5
2506	769188.4	1313152.53	данные отсутствуют	данные отсутствуют
2507	769169.41	1313186.71	данные отсутствуют	данные отсутствуют
2508	769178.91	1313203.8	данные отсутствуют	данные отсутствуют
2509	769233.97	1313228.48	данные отсутствуют	данные отсутствуют
2510	769271.98	1313235.48	данные отсутствуют	данные отсутствуют
2511	769301.41	1313245.92	данные отсутствуют	данные отсутствуют
2512	769295.71	1313267.28	данные отсутствуют	данные отсутствуют
2513	769275.74	1313260.76	данные отсутствуют	данные отсутствуют
2514	769233.97	1313247.47	данные отсутствуют	данные отсутствуют
2515	769194.1	1313262.66	данные отсутствуют	данные отсутствуют
2516	769182.71	1313268.36	данные отсутствуют	данные отсутствуют
2517	769129.1	1313228.36	данные отсутствуют	данные отсутствуют
2518	769120.82	1313241.08	данные отсутствуют	данные отсутствуют
2519	769048.87	1313212.46	данные отсутствуют	данные отсутствуют
2520	768976.72	1313239.28	данные отсутствуют	данные отсутствуют

Государственный регистратор		ФГИС ЕГРН
полное наименование должности	подпись	инициалы, фамилия

М.П.

Раздел 3.2

Выписка из Единого государственного реестра недвижимости об объекте недвижимости
Описание местоположения земельного участка

Земельный участок			
(вид объекта недвижимости)			
Лист №	Раздела 3.2	Всего листов раздела 3.2 : ____	Всего разделов: ____
Всего листов выписки: ____			
15.11.2021 № 99/2021/430785050			
Кадастровый номер:		02:17:000000:181(единое землепользование)	

Сведения о характерных точках границы земельного участка				
Система координат				
Зона №				
Номер точки	Координаты		Описание закрепления на местности	Средняя квадратическая погрешность определения координат характерных точек границ земельного участка, м
	X	Y		
1	2	3	4	5
2521	768868.34	1313263.22	данные отсутствуют	данные отсутствуют
2522	768747.21	1313298.37	данные отсутствуют	данные отсутствуют
2523	768730.86	1313325	данные отсутствуют	данные отсутствуют
2524	768749.99	1313540.82	данные отсутствуют	данные отсутствуют
2525	768854.84	1313673.77	данные отсутствуют	данные отсутствуют
2526	769085.65	1313631.74	данные отсутствуют	данные отсутствуют
2527	769134.7	1313554.82	данные отсутствуют	данные отсутствуют
2528	769505.79	1313232.74	данные отсутствуют	данные отсутствуют
2529	769652.7	1312938.71	данные отсутствуют	данные отсутствуют
2530	769652.98	1312938.77	данные отсутствуют	данные отсутствуют
2531	769505.94	1313232.85	данные отсутствуют	данные отсутствуют
2532	769134.84	1313554.94	данные отсутствуют	данные отсутствуют
2533	769085.83	1313631.95	данные отсутствуют	данные отсутствуют
2534	768854.76	1313673.97	данные отсутствуют	данные отсутствуют
2535	768749.74	1313540.93	данные отсутствуют	данные отсутствуют

Государственный регистратор		ФГИС ЕГРН
полное наименование должности	подпись	инициалы, фамилия

М.П.

Выписка из Единого государственного реестра недвижимости об объекте недвижимости
Описание местоположения земельного участка

Земельный участок			
(вид объекта недвижимости)			
Лист №	Раздела 3.2	Всего листов раздела 3.2 : ____	Всего разделов: ____
Всего листов выписки: ____			
15.11.2021 № 99/2021/430785050			
Кадастровый номер:		02:17:000000:181(единое землепользование)	

Сведения о характерных точках границы земельного участка				
Система координат				
Зона №				
Номер точки	Координаты		Описание закрепления на местности	Средняя квадратическая погрешность определения координат характерных точек границ земельного участка, м
	X	Y		
1	2	3	4	5
2536	768728.73	1313302.86	данные отсутствуют	данные отсутствуют
2537	768868.77	1313260.86	данные отсутствуют	данные отсутствуют
2538	768938.79	1313204.83	данные отсутствуют	данные отсутствуют
2539	769036.81	1313204.83	данные отсутствуют	данные отсутствуют
2540	769120.84	1313239.86	данные отсутствуют	данные отсутствуют
2541	769155.85	1313183.84	данные отсутствуют	данные отсутствуют
2542	769099.83	1313155.82	данные отсутствуют	данные отсутствуют
2543	769183.85	1313141.82	данные отсутствуют	данные отсутствуют
2544	769169.85	1313099.82	данные отсутствуют	данные отсутствуют
2545	768931.79	1313141.82	данные отсутствуют	данные отсутствуют
2546	769127.84	1312994.78	данные отсутствуют	данные отсутствуют
2547	769176.85	1312784.74	данные отсутствуют	данные отсутствуют
2548	769183.85	1312623.7	данные отсутствуют	данные отсутствуют
2549	769267.88	1312567.66	данные отсутствуют	данные отсутствуют
2550	769372.9	1312595.68	данные отсутствуют	данные отсутствуют

Государственный регистратор		ФГИС ЕГРН
полное наименование должности	подпись	инициалы, фамилия

М.П.

Раздел 3.2

Выписка из Единого государственного реестра недвижимости об объекте недвижимости
Описание местоположения земельного участка

Земельный участок			
(вид объекта недвижимости)			
Лист №	Раздела 3.2	Всего листов раздела 3.2 : ____	Всего разделов: ____
Всего листов выписки: ____			
15.11.2021 № 99/2021/430785050			
Кадастровый номер:		02:17:000000:181(единое землепользование)	

Сведения о характерных точках границы земельного участка				
Система координат				
Зона №				
Номер точки	Координаты		Описание закрепления на местности	Средняя квадратическая погрешность определения координат характерных точек границ земельного участка, м
	X	Y		
1	2	3	4	5
2551	769463.93	1312539.66	данные отсутствуют	данные отсутствуют
2552	769428.92	1312448.64	данные отсутствуют	данные отсутствуют
2553	769211.86	1312532.66	данные отсутствуют	данные отсутствуют
2554	769183.85	1312371.62	данные отсутствуют	данные отсутствуют
2555	769563.7	1312398.43	данные отсутствуют	данные отсутствуют
2556	769580.88	1312368.86	данные отсутствуют	данные отсутствуют
2557	769551.59	1312356.54	данные отсутствуют	данные отсутствуют
2558	769519.81	1312377.34	данные отсутствуют	данные отсутствуют
2559	766979.09	1314008.89	данные отсутствуют	данные отсутствуют
2560	766974.38	1314009.74	данные отсутствуют	данные отсутствуют
2561	766951.59	1314002.82	данные отсутствуют	данные отсутствуют
2562	766946.04	1314008.68	данные отсутствуют	данные отсутствуют
2563	766948.34	1314042.43	данные отсутствуют	данные отсутствуют
2564	766983.63	1314086.92	данные отсутствуют	данные отсутствуют
2565	766985.16	1314118.36	данные отсутствуют	данные отсутствуют

Государственный регистратор		ФГИС ЕГРН
полное наименование должности	подпись	инициалы, фамилия

М.П.

Выписка из Единого государственного реестра недвижимости об объекте недвижимости
Описание местоположения земельного участка

Земельный участок			
(вид объекта недвижимости)			
Лист №	Раздела 3.2	Всего листов раздела 3.2 : ____	Всего разделов: ____
Всего листов выписки: ____			
15.11.2021 № 99/2021/430785050			
Кадастровый номер:		02:17:000000:181(единое землепользование)	

Сведения о характерных точках границы земельного участка				
Система координат				
Зона №				
Номер точки	Координаты		Описание закрепления на местности	Средняя квадратическая погрешность определения координат характерных точек границ земельного участка, м
	X	Y		
1	2	3	4	5
2566	767021.98	1314121.43	данные отсутствуют	данные отсутствуют
2567	767068.77	1314149.04	данные отсутствуют	данные отсутствуют
2568	767084.87	1314202.73	данные отсутствуют	данные отсутствуют
2569	767131.66	1314224.21	данные отсутствуют	данные отсутствуют
2570	767166.94	1314275.6	данные отсутствуют	данные отсутствуют
2571	767222.17	1314359.97	данные отсутствуют	данные отсутствуют
2572	767258.22	1314316.25	данные отсутствуют	данные отсутствуют
2573	767294.28	1314290.94	данные отсутствуют	данные отсутствуют
2574	767317.28	1314298.61	данные отсутствуют	данные отсутствуют
2575	767313.44	1314332.36	данные отсутствуют	данные отсутствуют
2576	767272.79	1314344.63	данные отсутствуют	данные отсутствуют
2577	767271.26	1314353.07	данные отсутствуют	данные отсутствуют
2578	767318.05	1314356.91	данные отсутствуют	данные отсутствуют
2579	767320.35	1314372.25	данные отсутствуют	данные отсутствуют
2580	767285.07	1314373.01	данные отсутствуют	данные отсутствуют

Государственный регистратор		ФГИС ЕГРН
полное наименование должности	подпись	инициалы, фамилия

М.П.

Раздел 3.2

Выписка из Единого государственного реестра недвижимости об объекте недвижимости
Описание местоположения земельного участка

Земельный участок			
(вид объекта недвижимости)			
Лист №	Раздела 3.2	Всего листов раздела 3.2 : ____	Всего разделов: ____
Всего листов выписки: ____			
15.11.2021 № 99/2021/430785050			
Кадастровый номер:		02:17:000000:181(единое землепользование)	

Сведения о характерных точках границы земельного участка				
Система координат				
Зона №				
Номер точки	Координаты		Описание закрепления на местности	Средняя квадратическая погрешность определения координат характерных точек границ земельного участка, м
	X	Y		
1	2	3	4	5
2581	767255.15	1314386.82	данные отсутствуют	данные отсутствуют
2582	767243.65	1314399.86	данные отсутствуют	данные отсутствуют
2583	767235.21	1314465.82	данные отсутствуют	данные отсутствуют
2584	767265.12	1314482.7	данные отсутствуют	данные отсутствуют
2585	767261.29	1314526.42	данные отсутствуют	данные отсутствуют
2586	767246.72	1314548.66	данные отсутствуют	данные отсутствуют
2587	767215.27	1314551.73	данные отсутствуют	данные отсутствуют
2588	767208.36	1314619.23	данные отсутствуют	данные отсутствуют
2589	767226	1314629.2	данные отсутствуют	данные отсутствуют
2590	767229.84	1314699	данные отсутствуют	данные отсутствуют
2591	767197.63	1314757.29	данные отсутствуют	данные отсутствуют
2592	767224.47	1314796.41	данные отсутствуют	данные отсутствуют
2593	767194.56	1314830.92	данные отсутствуют	данные отсутствуют
2594	767156.97	1314846.26	данные отсутствуют	данные отсутствуют
2595	767158.51	1314861.6	данные отсутствуют	данные отсутствуют

Государственный регистратор		ФГИС ЕГРН
полное наименование должности	подпись	инициалы, фамилия

М.П.

Земельный участок			
(вид объекта недвижимости)			
Лист №	Раздела 3.2	Всего листов раздела 3.2 : ____	Всего разделов: ____
Всего листов выписки: ____			
15.11.2021 № 99/2021/430785050			
Кадастровый номер:		02:17:000000:181(единое землепользование)	

Сведения о характерных точках границы земельного участка				
Система координат				
Зона №				
Номер точки	Координаты		Описание закрепления на местности	Средняя квадратическая погрешность определения координат характерных точек границ земельного участка, м
	X	Y		
1	2	3	4	5
2596	767170.78	1314871.57	данные отсутствуют	данные отсутствуют
2597	767162.34	1314892.28	данные отсутствуют	данные отсутствуют
2598	767153.91	1314899.95	данные отсутствуют	данные отсутствуют
2599	767154.67	1314918.36	данные отсутствуют	данные отсутствуют
2600	767158.51	1314935.24	данные отсутствуют	данные отсутствуют
2601	767147.78	1314968.22	данные отсутствуют	данные отсутствуют
2602	767091.78	1314998.9	данные отсутствуют	данные отсутствуют
2603	767063.4	1315028.05	данные отсутствуют	данные отсутствуют
2604	767064.93	1315067.16	данные отсутствуют	данные отсутствуют
2605	767100.21	1315094.78	данные отсутствуют	данные отсутствуют
2606	767107.12	1315117.79	данные отсутствуют	данные отсутствуют
2607	767084.11	1315173.78	данные отсутствуют	данные отсутствуют
2608	767115.55	1315216.73	данные отсутствуют	данные отсутствуют
2609	767131.66	1315255.85	данные отсутствуют	данные отсутствуют
2610	767150.07	1315308.77	данные отсутствуют	данные отсутствуют

Государственный регистратор		ФГИС ЕГРН
полное наименование должности	подпись	инициалы, фамилия

М.П.

Раздел 3.2

Выписка из Единого государственного реестра недвижимости об объекте недвижимости
Описание местоположения земельного участка

Земельный участок			
(вид объекта недвижимости)			
Лист №	Раздела 3.2	Всего листов раздела 3.2 : ____	Всего разделов: ____
Всего листов выписки: ____			
15.11.2021 № 99/2021/430785050			
Кадастровый номер:		02:17:000000:181(единое землепользование)	

Сведения о характерных точках границы земельного участка				
Система координат				
Зона №				
Номер точки	Координаты		Описание закрепления на местности	Средняя квадратическая погрешность определения координат характерных точек границ земельного участка, м
	X	Y		
1	2	3	4	5
2611	767170.01	1315347.89	данные отсутствуют	данные отсутствуют
2612	767209.13	1315377.81	данные отсутствуют	данные отсутствуют
2613	767266.66	1315416.16	данные отсутствуют	данные отсутствуют
2614	767374.81	1315515.1	данные отсутствуют	данные отсутствуют
2615	767393.46	1315546.58	данные отсутствуют	данные отсутствуют
2616	767951.53	1315382.44	данные отсутствуют	данные отсутствуют
2617	768962	1314845.45	данные отсутствуют	данные отсутствуют
2618	768960.27	1314838.78	данные отсутствуют	данные отсутствуют
2619	768934.75	1314738.96	данные отсутствуют	данные отсутствуют
2620	768900.7	1314604.51	данные отсутствуют	данные отсутствуют
2621	768893.98	1314576.8	данные отсутствуют	данные отсутствуют
2622	768887.53	1314547	данные отсутствуют	данные отсутствуют
2623	768882.75	1314521.22	данные отсутствуют	данные отсутствуют
2624	768880.96	1314500.23	данные отсутствуют	данные отсутствуют
2625	768881.45	1314497.65	данные отсутствуют	данные отсутствуют

Государственный регистратор		ФГИС ЕГРН
полное наименование должности	подпись	инициалы, фамилия

М.П.

Выписка из Единого государственного реестра недвижимости об объекте недвижимости
Описание местоположения земельного участка

Земельный участок			
(вид объекта недвижимости)			
Лист №	Раздела 3.2	Всего листов раздела 3.2 : ____	Всего разделов: ____
Всего листов выписки: ____			
15.11.2021 № 99/2021/430785050			
Кадастровый номер:		02:17:000000:181(единое землепользование)	

Сведения о характерных точках границы земельного участка				
Система координат				
Зона №				
Номер точки	Координаты		Описание закрепления на местности	Средняя квадратическая погрешность определения координат характерных точек границ земельного участка, м
	X	Y		
1	2	3	4	5
2626	768840.2	1314497.65	данные отсутствуют	данные отсутствуют
2627	768794.17	1314460.84	данные отсутствуют	данные отсутствуют
2628	768688.32	1314420.95	данные отсутствуют	данные отсутствуют
2629	768620.83	1314414.82	данные отсутствуют	данные отсутствуют
2630	768573.27	1314417.88	данные отсутствуют	данные отсутствуют
2631	768574.8	1314404.08	данные отсутствуют	данные отсутствуют
2632	768597.82	1314381.07	данные отсутствуют	данные отсутствуют
2633	768626.96	1314365.73	данные отсутствуют	данные отсутствуют
2634	768605.49	1314344.25	данные отсутствуют	данные отсутствуют
2635	768539.52	1314267.55	данные отсутствуют	данные отсутствуют
2636	768468.96	1314230.73	данные отсутствуют	данные отсутствуют
2637	768409.13	1314195.45	данные отсутствуют	данные отсутствуют
2638	768393.79	1314154.03	данные отсутствуют	данные отсутствуют
2639	768307.88	1314058.92	данные отсутствуют	данные отсутствуют
2640	768258.79	1314017.5	данные отсутствуют	данные отсутствуют

Государственный регистратор		ФГИС ЕГРН
полное наименование должности	подпись	инициалы, фамилия

М.П.

Раздел 3.2

Выписка из Единого государственного реестра недвижимости об объекте недвижимости
Описание местоположения земельного участка

Земельный участок			
(вид объекта недвижимости)			
Лист №	Раздела 3.2	Всего листов раздела 3.2 : ____	Всего разделов: ____
Всего листов выписки: ____			
15.11.2021 № 99/2021/430785050			
Кадастровый номер:		02:17:000000:181(единое землепользование)	

Сведения о характерных точках границы земельного участка				
Система координат				
Зона №				
Номер точки	Координаты		Описание закрепления на местности	Средняя квадратическая погрешность определения координат характерных точек границ земельного участка, м
	X	Y		
1	2	3	4	5
2641	768243.45	1314008.3	данные отсутствуют	данные отсутствуют
2642	768171.35	1314003.69	данные отсутствуют	данные отсутствуют
2643	768142.21	1314025.17	данные отсутствуют	данные отсутствуют
2644	768093.13	1314023.64	данные отсутствуют	данные отсутствуют
2645	768057.84	1314023.64	данные отсутствуют	данные отсутствуют
2646	768007.21	1314065.06	данные отсутствуют	данные отсутствуют
2647	767981.13	1314038.98	данные отсутствуют	данные отсутствуют
2648	768044.03	1313991.42	данные отсутствуют	данные отсутствуют
2649	768134.54	1313996.02	данные отсутствуют	данные отсутствуют
2650	768114.59	1313923.92	данные отсутствуют	данные отсутствуют
2651	768037.89	1313876.37	данные отсутствуют	данные отсутствуют
2652	768040.96	1313827.28	данные отсутствуют	данные отсутствуют
2653	768142.21	1313903.98	данные отсутствуют	данные отсутствуют
2654	768166.75	1313962.27	данные отсутствуют	данные отсутствуют
2655	768206.64	1313966.88	данные отсутствуют	данные отсутствуют

Государственный регистратор		ФГИС ЕГРН
полное наименование должности	подпись	инициалы, фамилия

М.П.

Земельный участок			
(вид объекта недвижимости)			
Лист №	Раздела 3.2	Всего листов раздела 3.2 : ____	Всего разделов: ____
Всего листов выписки: ____			
15.11.2021 № 99/2021/430785050			
Кадастровый номер:		02:17:000000:181(единое землепользование)	

Сведения о характерных точках границы земельного участка				
Система координат				
Зона №				
Номер точки	Координаты		Описание закрепления на местности	Средняя квадратическая погрешность определения координат характерных точек границ земельного участка, м
	X	Y		
1	2	3	4	5
2656	768255.73	1313959.21	данные отсутствуют	данные отсутствуют
2657	768346.23	1314058.92	данные отсутствуют	данные отсутствуют
2658	768424.47	1314097.27	данные отсутствуют	данные отсутствуют
2659	768459.75	1314155.56	данные отсутствуют	данные отсутствуют
2660	768527.25	1314200.05	данные отсутствуют	данные отсутствуют
2661	768510.38	1314131.02	данные отсутствуют	данные отсутствуют
2662	768507.31	1314083.46	данные отсутствуют	данные отсутствуют
2663	768487.37	1314019.03	данные отсутствуют	данные отсутствуют
2664	768458.22	1313977.62	данные отсутствуют	данные отсутствуют
2665	768412.2	1313937.73	данные отсутствуют	данные отсутствуют
2666	768381.52	1313903.98	данные отсутствуют	данные отсутствуют
2667	768327.83	1313900.91	данные отсутствуют	данные отсутствуют
2668	768294.08	1313871.77	данные отсутствуют	данные отсутствуют
2669	768284.87	1313842.62	данные отсутствуют	данные отсутствуют
2670	768291.01	1313798.13	данные отсутствуют	данные отсутствуют

Государственный регистратор		ФГИС ЕГРН
полное наименование должности	подпись	инициалы, фамилия

М.П.

Раздел 3.2

Выписка из Единого государственного реестра недвижимости об объекте недвижимости
Описание местоположения земельного участка

Земельный участок			
(вид объекта недвижимости)			
Лист №	Раздела 3.2	Всего листов раздела 3.2 : ____	Всего разделов: ____
Всего листов выписки: ____			
15.11.2021 № 99/2021/430785050			
Кадастровый номер:		02:17:000000:181(единое землепользование)	

Сведения о характерных точках границы земельного участка				
Система координат				
Зона №				
Номер точки	Координаты		Описание закрепления на местности	Средняя квадратическая погрешность определения координат характерных точек границ земельного участка, м
	X	Y		
1	2	3	4	5
2671	768277.2	1313758.25	данные отсутствуют	данные отсутствуют
2672	768249.59	1313703.02	данные отсутствуют	данные отсутствуют
2673	768209.7	1313653.93	данные отсутствуют	данные отсутствуют
2674	768163.68	1313620.19	данные отсутствуют	данные отсутствуют
2675	768162.15	1313604.84	данные отсутствуют	данные отсутствуют
2676	768166.75	1313584.9	данные отсутствуют	данные отсутствуют
2677	768189.76	1313610.98	данные отсутствуют	данные отсутствуют
2678	768208.17	1313598.71	данные отсутствуют	данные отсутствуют
2679	768200.5	1313569.56	данные отсутствуют	данные отсутствуют
2680	768142.38	1313477.1	данные отсутствуют	данные отсутствуют
2681	768114.84	1313488.3	данные отсутствуют	данные отсутствуют
2682	768096.64	1313495.27	данные отсутствуют	данные отсутствуют
2683	768053.74	1313510.55	данные отсутствуют	данные отсутствуют
2684	767901.33	1313580.99	данные отсутствуют	данные отсутствуют
2685	767855.72	1313602.11	данные отсутствуют	данные отсутствуют

Государственный регистратор		ФГИС ЕГРН
полное наименование должности	подпись	инициалы, фамилия

М.П.

Выписка из Единого государственного реестра недвижимости об объекте недвижимости
Описание местоположения земельного участка

Земельный участок			
(вид объекта недвижимости)			
Лист №	Раздела 3.2	Всего листов раздела 3.2 : ____	Всего разделов: ____
Всего листов выписки: ____			
15.11.2021 № 99/2021/430785050			
Кадастровый номер:		02:17:000000:181(единое землепользование)	

Сведения о характерных точках границы земельного участка				
Система координат				
Зона №				
Номер точки	Координаты		Описание закрепления на местности	Средняя квадратическая погрешность определения координат характерных точек границ земельного участка, м
	X	Y		
1	2	3	4	5
2686	767840.55	1313609.98	данные отсутствуют	данные отсутствуют
2687	767798.73	1313628.22	данные отсутствуют	данные отсутствуют
2688	767660.19	1313698.47	данные отсутствуют	данные отсутствуют
2689	767522.17	1313773.33	данные отсутствуют	данные отсутствуют
2690	767379.43	1313850.55	данные отсутствуют	данные отсутствуют
2691	767159.44	1313955.86	данные отсутствуют	данные отсутствуют
2692	767065.82	1313993.31	данные отсутствуют	данные отсутствуют
2693	767043.67	1313997.29	данные отсутствуют	данные отсутствуют
2694	767041.99	1313998.13	данные отсутствуют	данные отсутствуют
2695	767041.98	1313998.14	данные отсутствуют	данные отсутствуют
2696	767024.57	1314004.1	данные отсутствуют	данные отсутствуют
2697	767005.46	1314009.15	данные отсутствуют	данные отсутствуют
2698	766993.57	1314011.15	данные отсутствуют	данные отсутствуют
2699	766993.55	1314011.15	данные отсутствуют	данные отсутствуют
2700	766986.33	1314010.39	данные отсутствуют	данные отсутствуют

Государственный регистратор		ФГИС ЕГРН
полное наименование должности	подпись	инициалы, фамилия

М.П.

Раздел 3.2

Выписка из Единого государственного реестра недвижимости об объекте недвижимости
Описание местоположения земельного участка

Земельный участок			
(вид объекта недвижимости)			
Лист №	Раздела 3.2	Всего листов раздела 3.2 : ____	Всего разделов: ____
Всего листов выписки: ____			
15.11.2021 № 99/2021/430785050			
Кадастровый номер:		02:17:000000:181(единое землепользование)	

Сведения о характерных точках границы земельного участка				
Система координат				
Зона №				
Номер точки	Координаты		Описание закрепления на местности	Средняя квадратическая погрешность определения координат характерных точек границ земельного участка, м
	X	Y		
1	2	3	4	5
2701	768034.89	1313886.17	данные отсутствуют	данные отсутствуют
2702	768070.08	1313971.37	данные отсутствуют	данные отсутствуют
2703	768078.64	1313991.74	данные отсутствуют	данные отсутствуют
2704	768042.53	1313989.89	данные отсутствуют	данные отсутствуют
2705	767979.09	1314038.97	данные отсутствуют	данные отсутствуют
2706	768007.8	1314067.22	данные отсутствуют	данные отсутствуют
2707	768058.27	1314025.54	данные отсутствуют	данные отсутствуют
2708	768144.33	1314026.01	данные отсутствуют	данные отсутствуют
2709	768187.63	1314017.21	данные отсутствуют	данные отсутствуют
2710	768233.93	1314017.9	данные отсутствуют	данные отсутствуют
2711	768297.36	1314061.89	данные отсутствуют	данные отсутствуют
2712	768349.22	1314126.95	данные отсутствуют	данные отсутствуют
2713	768358.25	1314160.28	данные отсутствуют	данные отсутствуют
2714	768346.62	1314187.37	данные отсутствуют	данные отсутствуют
2715	768355.88	1314206.82	данные отсутствуют	данные отсутствуют

Государственный регистратор		ФГИС ЕГРН
полное наименование должности	подпись	инициалы, фамилия

М.П.

Земельный участок			
(вид объекта недвижимости)			
Лист №	Раздела 3.2	Всего листов раздела 3.2 : ____	Всего разделов: ____
Всего листов выписки: ____			
15.11.2021 № 99/2021/430785050			
Кадастровый номер:		02:17:000000:181(единое землепользование)	

Сведения о характерных точках границы земельного участка				
Система координат				
Зона №				
Номер точки	Координаты		Описание закрепления на местности	Средняя квадратическая погрешность определения координат характерных точек границ земельного участка, м
	X	Y		
1	2	3	4	5
2716	768435.05	1314219.78	данные отсутствуют	данные отсутствуют
2717	768537.38	1314273.95	данные отсутствуют	данные отсутствуют
2718	768601.74	1314348.5	данные отсутствуют	данные отсутствуют
2719	768598.96	1314375.82	данные отсутствуют	данные отсутствуют
2720	768573.61	1314404.06	данные отсутствуют	данные отсутствуют
2721	768572.45	1314418.88	данные отсутствуют	данные отсутствуют
2722	768621.3	1314415.87	данные отсутствуют	данные отсутствуют
2723	768688.9	1314422.12	данные отсутствуют	данные отсутствуют
2724	768793.55	1314461.48	данные отсутствуют	данные отсутствуют
2725	768891.14	1314881.9	данные отсутствуют	данные отсутствуют
2726	767949.81	1315381.04	данные отсутствуют	данные отсутствуют
2727	767393.89	1315545.87	данные отсутствуют	данные отсутствуют
2728	767375.02	1315514.39	данные отсутствуют	данные отсутствуют
2729	767266.3	1315415.47	данные отсутствуют	данные отсутствуют
2730	767197.31	1315357.25	данные отсутствуют	данные отсутствуют

Государственный регистратор		ФГИС ЕГРН
полное наименование должности	подпись	инициалы, фамилия

М.П.

Раздел 3.2

Выписка из Единого государственного реестра недвижимости об объекте недвижимости
Описание местоположения земельного участка

Земельный участок			
(вид объекта недвижимости)			
Лист №	Раздела 3.2	Всего листов раздела 3.2 : ____	Всего разделов: ____
Всего листов выписки: ____			
15.11.2021 № 99/2021/430785050			
Кадастровый номер:		02:17:000000:181(единое землепользование)	

Сведения о характерных точках границы земельного участка				
Система координат				
Зона №				
Номер точки	Координаты		Описание закрепления на местности	Средняя квадратическая погрешность определения координат характерных точек границ земельного участка, м
	X	Y		
1	2	3	4	5
2731	767160.73	1315310.48	данные отсутствуют	данные отсутствуют
2732	767142.21	1315270.2	данные отсутствуют	данные отсутствуют
2733	767129.71	1315232.7	данные отсутствуют	данные отсутствуют
2734	767118.6	1315212.79	данные отсутствуют	данные отсутствуют
2735	767098.23	1315184.08	данные отсутствуют	данные отсутствуют
2736	767095.45	1315160.47	данные отсутствуют	данные отсутствуют
2737	767109.34	1315117.87	данные отсутствуют	данные отсутствуют
2738	767110.73	1315099.81	данные отсутствуют	данные отсутствуют
2739	767101	1315078.51	данные отсутствуют	данные отсутствуют
2740	767082.48	1315061.84	данные отсутствуют	данные отсутствуют
2741	767073.68	1315040.54	данные отсутствуют	данные отсутствуют
2742	767087.58	1315009.06	данные отсутствуют	данные отсутствуют
2743	767162.12	1314961.83	данные отсутствуют	данные отсутствуют
2744	767170.46	1314943.31	данные отсутствуют	данные отсутствуют
2745	767167.22	1314897.47	данные отсутствуют	данные отсутствуют

Государственный регистратор		ФГИС ЕГРН
полное наименование должности	подпись	инициалы, фамилия

М.П.

Выписка из Единого государственного реестра недвижимости об объекте недвижимости
Описание местоположения земельного участка

Земельный участок			
(вид объекта недвижимости)			
Лист №	Раздела 3.2	Всего листов раздела 3.2 : ____	Всего разделов: ____
Всего листов выписки: ____			
15.11.2021 № 99/2021/430785050			
Кадастровый номер:		02:17:000000:181(единое землепользование)	

Сведения о характерных точках границы земельного участка				
Система координат				
Зона №				
Номер точки	Координаты		Описание закрепления на местности	Средняя квадратическая погрешность определения координат характерных точек границ земельного участка, м
	X	Y		
1	2	3	4	5
2746	767174.62	1314859.5	данные отсутствуют	данные отсутствуют
2747	767184.35	1314845.61	данные отсутствуют	данные отсутствуют
2748	767242.22	1314809.5	данные отсутствуют	данные отсутствуют
2749	767249.63	1314794.68	данные отсутствуют	данные отсутствуют
2750	767240.84	1314756.71	данные отсутствуют	данные отсутствуют
2751	767236.67	1314714.11	данные отсутствуют	данные отсутствуют
2752	767243.15	1314656.24	данные отсутствуют	данные отсутствуют
2753	767244.55	1314630.31	данные отсутствуют	данные отсутствуют
2754	767230.19	1314584.01	данные отсутствуют	данные отсутствуют
2755	767234.82	1314558.54	данные отсутствуют	данные отсутствуют
2756	767272.78	1314536.31	данные отсутствуют	данные отсутствуют
2757	767282.04	1314517.33	данные отсутствуют	данные отсутствуют
2758	767280.66	1314490.47	данные отсутствуют	данные отсутствуют
2759	767263.99	1314464.55	данные отсутствуют	данные отсутствуют
2760	767252.42	1314450.19	данные отсутствуют	данные отсутствуют

Государственный регистратор		ФГИС ЕГРН
полное наименование должности	подпись	инициалы, фамилия

М.П.

Раздел 3.2

Выписка из Единого государственного реестра недвижимости об объекте недвижимости
Описание местоположения земельного участка

Земельный участок			
(вид объекта недвижимости)			
Лист №	Раздела 3.2	Всего листов раздела 3.2 : ____	Всего разделов: ____
Всего листов выписки: ____			
15.11.2021 № 99/2021/430785050			
Кадастровый номер:		02:17:000000:181(единое землепользование)	

Сведения о характерных точках границы земельного участка				
Система координат				
Зона №				
Номер точки	Координаты		Описание закрепления на местности	Средняя квадратическая погрешность определения координат характерных точек границ земельного участка, м
	X	Y		
1	2	3	4	5
2761	767246.85	1314427.97	данные отсутствуют	данные отсутствуют
2762	767259.36	1314394.17	данные отсутствуют	данные отсутствуют
2763	767265.03	1314383.52	данные отсутствуют	данные отсутствуют
2764	767285.17	1314374.03	данные отсутствуют	данные отсутствуют
2765	767321.52	1314372.87	данные отсутствуют	данные отсутствуют
2766	767318.74	1314356.2	данные отсутствуют	данные отсутствуют
2767	767277.07	1314352.96	данные отсутствуют	данные отсутствуют
2768	767287.48	1314340.92	данные отсутствуют	данные отсутствуют
2769	767315.27	1314332.82	данные отсутствуют	данные отсутствуют
2770	767316.42	1314318.93	данные отсутствуют	данные отсутствуют
2771	767332.17	1314302.49	данные отсутствуют	данные отсутствуют
2772	767335.64	1314271.23	данные отсутствуют	данные отсутствуют
2773	767334.71	1314254.1	данные отсутствуют	данные отсутствуют
2774	767325.22	1314248.78	данные отсутствуют	данные отсутствуют
2775	767314.34	1314251.56	данные отсутствуют	данные отсутствуют

Государственный регистратор		ФГИС ЕГРН
полное наименование должности	подпись	инициалы, фамилия

М.П.

Выписка из Единого государственного реестра недвижимости об объекте недвижимости
Описание местоположения земельного участка

Земельный участок			
(вид объекта недвижимости)			
Лист №	Раздела 3.2	Всего листов раздела 3.2 : ____	Всего разделов: ____
Всего листов выписки: ____			
15.11.2021 № 99/2021/430785050			
Кадастровый номер:		02:17:000000:181(единое землепользование)	

Сведения о характерных точках границы земельного участка				
Система координат				
Зона №				
Номер точки	Координаты		Описание закрепления на местности	Средняя квадратическая погрешность определения координат характерных точек границ земельного участка, м
	X	Y		
1	2	3	4	5
2776	767303.23	1314277.72	данные отсутствуют	данные отсутствуют
2777	767293.97	1314289.76	данные отсутствуют	данные отсутствуют
2778	767256.72	1314315.92	данные отсутствуют	данные отсутствуют
2779	767241.91	1314334.44	данные отсутствуют	данные отсутствуют
2780	767226.16	1314332.35	данные отсутствуют	данные отсутствуют
2781	767188.89	1314300.64	данные отсутствуют	данные отсутствуют
2782	767175	1314283.04	данные отсутствуют	данные отсутствуют
2783	767154.16	1314242.99	данные отсутствуют	данные отсутствуют
2784	767118.29	1314210.81	данные отсутствуют	данные отсутствуют
2785	767099.3	1314186.5	данные отсутствуют	данные отсутствуют
2786	767079.62	1314171.45	данные отсутствуют	данные отсутствуют
2787	767057.39	1314115.43	данные отсутствуют	данные отсутствуют
2788	767044.43	1314108.48	данные отсутствуют	данные отсутствуют
2789	767011.55	1314103.85	данные отсутствуют	данные отсутствуют
2790	766996.27	1314095.98	данные отсутствуют	данные отсутствуют

Государственный регистратор		ФГИС ЕГРН
полное наименование должности	подпись	инициалы, фамилия

М.П.

Раздел 3.2

Выписка из Единого государственного реестра недвижимости об объекте недвижимости
Описание местоположения земельного участка

Земельный участок			
(вид объекта недвижимости)			
Лист №	Раздела 3.2	Всего листов раздела 3.2 : ____	Всего разделов: ____
Всего листов выписки: ____			
15.11.2021 № 99/2021/430785050			
Кадастровый номер:		02:17:000000:181(единое землепользование)	

Сведения о характерных точках границы земельного участка				
Система координат				
Зона №				
Номер точки	Координаты		Описание закрепления на местности	Средняя квадратическая погрешность определения координат характерных точек границ земельного участка, м
	X	Y		
1	2	3	4	5
2791	766975.91	1314064.03	данные отсутствуют	данные отсутствуют
2792	766972.66	1314034.86	данные отсутствуют	данные отсутствуют
2793	766995.81	1314013.1	данные отсутствуют	данные отсутствуют
2794	767045.12	1313999.21	данные отсутствуют	данные отсутствуют
2795	767069.2	1313994.12	данные отсутствуют	данные отсутствуют
2796	767162.73	1313956.15	данные отсутствуют	данные отсутствуют
2797	767383.59	1313850.12	данные отсутствуют	данные отсутствуют
2798	767539.18	1313765.85	данные отсутствуют	данные отсутствуют
2799	767649.48	1313705.89	данные отсутствуют	данные отсутствуют
2800	767786.77	1313635.97	данные отсутствуют	данные отсутствуют
2801	764079.82	1312857.84	данные отсутствуют	данные отсутствуют
2802	764089.05	1312850.54	данные отсутствуют	данные отсутствуют
2803	764102.72	1312841.3	данные отсутствуют	данные отсутствуют
2804	764185.07	1312810.05	данные отсутствуют	данные отсутствуют
2805	764290.18	1312792.99	данные отсутствуют	данные отсутствуют

Государственный регистратор		ФГИС ЕГРН
полное наименование должности	подпись	инициалы, фамилия

М.П.

Выписка из Единого государственного реестра недвижимости об объекте недвижимости
Описание местоположения земельного участка

Земельный участок			
(вид объекта недвижимости)			
Лист №	Раздела 3.2	Всего листов раздела 3.2 : ____	Всего разделов: ____
Всего листов выписки: ____			
15.11.2021 № 99/2021/430785050			
Кадастровый номер:		02:17:000000:181(единое землепользование)	

Сведения о характерных точках границы земельного участка				
Система координат				
Зона №				
Номер точки	Координаты		Описание закрепления на местности	Средняя квадратическая погрешность определения координат характерных точек границ земельного участка, м
	X	Y		
1	2	3	4	5
2806	764332.76	1312767.44	данные отсутствуют	данные отсутствуют
2807	764378.11	1312764.62	данные отсутствуют	данные отсутствуют
2808	764389.5	1312795.86	данные отсутствуют	данные отсутствуют
2809	764480.4	1312838.45	данные отсутствуют	данные отсутствуют
2810	764537.24	1312855.49	данные отсутствуют	данные отсутствуют
2811	764572.93	1312852.09	данные отсутствуют	данные отсутствуют
2812	764592.77	1312863.97	данные отсутствуют	данные отсутствуют
2813	764612.89	1312870.31	данные отсутствуют	данные отсутствуют
2814	764642.06	1312872.41	данные отсутствуют	данные отсутствуют
2815	764675.76	1312866.95	данные отсутствуют	данные отсутствуют
2816	764679.48	1312865.2	данные отсутствуют	данные отсутствуют
2817	764781.47	1312883.9	данные отсутствуют	данные отсутствуют
2818	764849.7	1312906.62	данные отсутствуют	данные отсутствуют
2819	764951.99	1312875.38	данные отсутствуют	данные отсутствуют
2820	764986.16	1312741.55	данные отсутствуют	данные отсутствуют

Государственный регистратор		ФГИС ЕГРН
полное наименование должности	подпись	инициалы, фамилия

М.П.

Раздел 3.2

Выписка из Единого государственного реестра недвижимости об объекте недвижимости
Описание местоположения земельного участка

Земельный участок			
(вид объекта недвижимости)			
Лист №	Раздела 3.2	Всего листов раздела 3.2 : ____	Всего разделов: ____
Всего листов выписки: ____			
15.11.2021 № 99/2021/430785050			
Кадастровый номер:		02:17:000000:181(единое землепользование)	

Сведения о характерных точках границы земельного участка				
Система координат				
Зона №				
Номер точки	Координаты		Описание закрепления на местности	Средняя квадратическая погрешность определения координат характерных точек границ земельного участка, м
	X	Y		
1	2	3	4	5
2821	764897.91	1312807.02	данные отсутствуют	данные отсутствуют
2822	764814.14	1312814.62	данные отсутствуют	данные отсутствуют
2823	764773.13	1312808.11	данные отсутствуют	данные отсутствуют
2824	764695.82	1312782.92	данные отсутствуют	данные отсутствуют
2825	764618.14	1312778.15	данные отсутствуют	данные отсутствуют
2826	764592.55	1312767.78	данные отсутствуют	данные отсутствуют
2827	764572.89	1312753.41	данные отсутствуют	данные отсутствуют
2828	764562.2	1312739.88	данные отсутствуют	данные отсутствуют
2829	764574.29	1312707.65	данные отсутствуют	данные отсутствуют
2830	764540.34	1312693.5	данные отсутствуют	данные отсутствуют
2831	764608.33	1312667.98	данные отсутствуют	данные отсутствуют
2832	764623.73	1312639.12	данные отсутствуют	данные отсутствуют
2833	764683.21	1312608.65	данные отсутствуют	данные отсутствуют
2834	764710.51	1312599.87	данные отсутствуют	данные отсутствуют
2835	764773.06	1312594.16	данные отсутствуют	данные отсутствуют

Государственный регистратор		ФГИС ЕГРН
полное наименование должности	подпись	инициалы, фамилия

М.П.

Земельный участок			
(вид объекта недвижимости)			
Лист №	Раздела 3.2	Всего листов раздела 3.2 : ____	Всего разделов: ____
Всего листов выписки: ____			
15.11.2021 № 99/2021/430785050			
Кадастровый номер:		02:17:000000:181(единое землепользование)	

Сведения о характерных точках границы земельного участка				
Система координат				
Зона №				
Номер точки	Координаты		Описание закрепления на местности	Средняя квадратическая погрешность определения координат характерных точек границ земельного участка, м
	X	Y		
1	2	3	4	5
2836	764807.87	1312552.39	данные отсутствуют	данные отсутствуют
2837	764823.23	1312549.87	данные отсутствуют	данные отсутствуют
2838	764830.36	1312551.16	данные отсутствуют	данные отсутствуют
2839	764830.47	1312550.89	данные отсутствуют	данные отсутствуют
2840	764839.82	1312548.63	данные отсутствуют	данные отсутствуют
2841	764863.83	1312553.89	данные отсутствуют	данные отсутствуют
2842	764863.95	1312554.18	данные отсутствуют	данные отсутствуют
2843	764867.64	1312554.11	данные отсутствуют	данные отсутствуют
2844	764909.31	1312562.94	данные отсутствуют	данные отсутствуют
2845	764920.77	1312562.94	данные отсутствуют	данные отсутствуют
2846	764926.47	1312542.91	данные отсутствуют	данные отсутствуют
2847	764924.57	1312542.09	данные отсутствуют	данные отсутствуют
2848	764927.13	1312539.07	данные отсутствуют	данные отсутствуют
2849	764918.3	1312516.58	данные отсутствуют	данные отсутствуют
2850	764919.21	1312513	данные отсутствуют	данные отсутствуют

Государственный регистратор		ФГИС ЕГРН
полное наименование должности	подпись	инициалы, фамилия

М.П.

Раздел 3.2

Выписка из Единого государственного реестра недвижимости об объекте недвижимости
Описание местоположения земельного участка

Земельный участок			
(вид объекта недвижимости)			
Лист №	Раздела 3.2	Всего листов раздела 3.2 : ____	Всего разделов: ____
Всего листов выписки: ____			
15.11.2021 № 99/2021/430785050			
Кадастровый номер:		02:17:000000:181(единое землепользование)	

Сведения о характерных точках границы земельного участка				
Система координат				
Зона №				
Номер точки	Координаты		Описание закрепления на местности	Средняя квадратическая погрешность определения координат характерных точек границ земельного участка, м
	X	Y		
1	2	3	4	5
2851	764940.77	1312504.38	данные отсутствуют	данные отсутствуют
2852	764971.88	1312497.08	данные отсутствуют	данные отсутствуют
2853	764990.87	1312482.94	данные отсутствуют	данные отсутствуют
2854	764989.87	1312485.36	данные отсутствуют	данные отсутствуют
2855	764972.81	1312497.73	данные отсутствуют	данные отсутствуют
2856	764942.06	1312525.11	данные отсутствуют	данные отсутствуют
2857	764930.44	1312555.1	данные отсутствуют	данные отсутствуют
2858	764920.13	1312568.23	данные отсутствуют	данные отсутствуют
2859	764905.88	1312568.23	данные отсутствуют	данные отсутствуют
2860	764894.26	1312560.91	данные отсутствуют	данные отсутствуют
2861	764839.89	1312548.92	данные отсутствуют	данные отсутствуют
2862	764821.33	1312553.42	данные отсутствуют	данные отсутствуют
2863	764810.27	1312563.35	данные отсутствуют	данные отсутствуют
2864	764780.46	1312597.66	данные отсутствуют	данные отсутствуют
2865	764768.27	1312606.1	данные отсутствуют	данные отсутствуют

Государственный регистратор		ФГИС ЕГРН
полное наименование должности	подпись	инициалы, фамилия

М.П.

Выписка из Единого государственного реестра недвижимости об объекте недвижимости
Описание местоположения земельного участка

Земельный участок			
(вид объекта недвижимости)			
Лист №	Раздела 3.2	Всего листов раздела 3.2 : ____	Всего разделов: ____
Всего листов выписки: ____			
15.11.2021 № 99/2021/430785050			
Кадастровый номер:		02:17:000000:181(единое землепользование)	

Сведения о характерных точках границы земельного участка				
Система координат				
Зона №				
Номер точки	Координаты		Описание закрепления на местности	Средняя квадратическая погрешность определения координат характерных точек границ земельного участка, м
	X	Y		
1	2	3	4	5
2866	764700.4	1312604.79	данные отсутствуют	данные отсутствуют
2867	764675.84	1312612.66	данные отсутствуют	данные отсутствуют
2868	764652.59	1312633.1	данные отсутствуют	данные отсутствуют
2869	764618.66	1312649.59	данные отсутствуют	данные отсутствуют
2870	764609.1	1312667.97	данные отсутствуют	данные отсутствуют
2871	764577.32	1312680.06	данные отсутствуют	данные отсутствуют
2872	764567.1	1312695.9	данные отсутствуют	данные отсутствуют
2873	764568.79	1312704.71	данные отсутствуют	данные отсутствуют
2874	764574.98	1312707.34	данные отсутствуют	данные отсутствуют
2875	764577.09	1312718.87	данные отсутствуют	данные отсутствуют
2876	764606.33	1312736.87	данные отсутствуют	данные отсутствуют
2877	764650.58	1312749.61	данные отсутствуют	данные отсутствуют
2878	764731.2	1312784.86	данные отсутствуют	данные отсутствуют
2879	764802.44	1312803.98	данные отсутствуют	данные отсутствуют
2880	764852.68	1312806.23	данные отсутствуют	данные отсутствуют

Государственный регистратор		ФГИС ЕГРН
полное наименование должности	подпись	инициалы, фамилия

М.П.

Раздел 3.2

Выписка из Единого государственного реестра недвижимости об объекте недвижимости
Описание местоположения земельного участка

Земельный участок			
(вид объекта недвижимости)			
Лист №	Раздела 3.2	Всего листов раздела 3.2 : ____	Всего разделов: ____
Всего листов выписки: ____			
15.11.2021 № 99/2021/430785050			
Кадастровый номер:		02:17:000000:181(единое землепользование)	

Сведения о характерных точках границы земельного участка				
Система координат				
Зона №				
Номер точки	Координаты		Описание закрепления на местности	Средняя квадратическая погрешность определения координат характерных точек границ земельного участка, м
	X	Y		
1	2	3	4	5
2881	764895.43	1312798.73	данные отсутствуют	данные отсутствуют
2882	764960.67	1312759.36	данные отсутствуют	данные отсутствуют
2883	764987.68	1312739.49	данные отсутствуют	данные отсутствуют
2884	764956.45	1312860.6	данные отсутствуют	данные отсутствуют
2885	764984.58	1312873.73	данные отсутствуют	данные отсутствуют
2886	765019.82	1312891.73	данные отсутствуют	данные отсутствуют
2887	765022.83	1312901.1	данные отсутствуют	данные отсутствуют
2888	765019.82	1312908.6	данные отсутствуют	данные отсутствуют
2889	765001.07	1312906.72	данные отсутствуют	данные отсутствуют
2890	764963.95	1312903.72	данные отсутствуют	данные отсутствуют
2891	764922.33	1312922.85	данные отсутствуют	данные отсутствуют
2892	764879.59	1312918.16	данные отсутствуют	данные отсутствуют
2893	764818.28	1312905.6	данные отсутствуют	данные отсутствуют
2894	764728.3	1312877.66	данные отсутствуют	данные отсутствуют
2895	764660.61	1312881.79	данные отсутствуют	данные отсутствуют

Государственный регистратор		ФГИС ЕГРН
полное наименование должности	подпись	инициалы, фамилия

М.П.

Земельный участок			
(вид объекта недвижимости)			
Лист №	Раздела 3.2	Всего листов раздела 3.2 : ____	Всего разделов: ____
Всего листов выписки: ____			
15.11.2021 № 99/2021/430785050			
Кадастровый номер:		02:17:000000:181(единое землепользование)	

Сведения о характерных точках границы земельного участка				
Система координат				
Зона №				
Номер точки	Координаты		Описание закрепления на местности	Средняя квадратическая погрешность определения координат характерных точек границ земельного участка, м
	X	Y		
1	2	3	4	5
2896	764624.24	1312890.04	данные отсутствуют	данные отсутствуют
2897	764612.99	1312889.85	данные отсутствуют	данные отсутствуют
2898	764578.49	1312865.85	данные отсутствуют	данные отсутствуют
2899	764537.62	1312856.48	данные отсутствуют	данные отсутствуют
2900	764481.19	1312839.79	данные отсутствуют	данные отсутствуют
2901	764453.63	1312828.73	данные отсутствуют	данные отсутствуют
2902	764365.33	1312802.3	данные отсутствуют	данные отсутствуют
2903	764294.46	1312793.3	данные отсутствуют	данные отсутствуют
2904	764184.97	1312810.64	данные отсутствуют	данные отсутствуют
2905	764103.55	1312841.86	данные отсутствуют	данные отсутствуют
2906	764556.52	1311389.38	данные отсутствуют	данные отсутствуют
2907	764729.37	1311711.45	данные отсутствуют	данные отсутствуют
2908	764871.9	1311972.14	данные отсутствуют	данные отсутствуют
2909	764982.61	1312175.13	данные отсутствуют	данные отсутствуют
2910	765038.69	1312274.36	данные отсутствуют	данные отсутствуют

Государственный регистратор		ФГИС ЕГРН
полное наименование должности	подпись	инициалы, фамилия

М.П.

Раздел 3.2

Выписка из Единого государственного реестра недвижимости об объекте недвижимости
Описание местоположения земельного участка

Земельный участок			
(вид объекта недвижимости)			
Лист №	Раздела 3.2	Всего листов раздела 3.2 : ____	Всего разделов: ____
Всего листов выписки: ____			
15.11.2021 № 99/2021/430785050			
Кадастровый номер:		02:17:000000:181(единое землепользование)	

Сведения о характерных точках границы земельного участка				
Система координат				
Зона №				
Номер точки	Координаты		Описание закрепления на местности	Средняя квадратическая погрешность определения координат характерных точек границ земельного участка, м
	X	Y		
1	2	3	4	5
2911	765076.22	1312330.24	данные отсутствуют	данные отсутствуют
2912	765104.04	1312371.68	данные отсутствуют	данные отсутствуют
2913	765115.87	1312388.5	данные отсутствуют	данные отсутствуют
2914	765115.88	1312388.52	данные отсутствуют	данные отсутствуют
2915	765105.35	1312480.94	данные отсутствуют	данные отсутствуют
2916	765064.41	1312705.55	данные отсутствуют	данные отсутствуют
2917	765054.82	1312805.18	данные отсутствуют	данные отсутствуют
2918	765042.18	1312902.08	данные отсутствуют	данные отсутствуют
2919	765005.92	1312980.46	данные отсутствуют	данные отсутствуют
2920	764946.26	1313202.74	данные отсутствуют	данные отсутствуют
2921	764893.62	1313348.97	данные отсутствуют	данные отсутствуют
2922	764859.69	1313433.2	данные отсутствуют	данные отсутствуют
2923	764825.76	1313517.42	данные отсутствуют	данные отсутствуют
2924	764787.94	1313651.55	данные отсутствуют	данные отсутствуют
2925	764684.91	1313583.82	данные отсутствуют	данные отсутствуют

Государственный регистратор		ФГИС ЕГРН
полное наименование должности	подпись	инициалы, фамилия

М.П.

Выписка из Единого государственного реестра недвижимости об объекте недвижимости
Описание местоположения земельного участка

Земельный участок			
(вид объекта недвижимости)			
Лист №	Раздела 3.2	Всего листов раздела 3.2 : ____	Всего разделов: ____
Всего листов выписки: ____			
15.11.2021 № 99/2021/430785050			
Кадастровый номер:		02:17:000000:181(единое землепользование)	

Сведения о характерных точках границы земельного участка				
Система координат				
Зона №				
Номер точки	Координаты		Описание закрепления на местности	Средняя квадратическая погрешность определения координат характерных точек границ земельного участка, м
	X	Y		
1	2	3	4	5
2926	764634.16	1313584	данные отсутствуют	данные отсутствуют
2927	764583.9	1313550.75	данные отсутствуют	данные отсутствуют
2928	764512.35	1313657.22	данные отсутствуют	данные отсутствуют
2929	764512.15	1313657.51	данные отсутствуют	данные отсутствуют
2930	764439.12	1313598.42	данные отсутствуют	данные отсутствуют
2931	764356.13	1313532.49	данные отсутствуют	данные отсутствуют
2932	764325.17	1313506.64	данные отсутствуют	данные отсутствуют
2933	764311.13	1313496.19	данные отсутствуют	данные отсутствуют
2934	764296.13	1313466.18	данные отсутствуют	данные отсутствуют
2935	764253.85	1313461.05	данные отсутствуют	данные отсутствуют
2936	764240.04	1313457.52	данные отсутствуют	данные отсутствуют
2937	764185.16	1313449.87	данные отсутствуют	данные отсутствуют
2938	764102.96	1313438.99	данные отсутствуют	данные отсутствуют
2939	763924.17	1313417.9	данные отсутствуют	данные отсутствуют
2940	763883.53	1313412.27	данные отсутствуют	данные отсутствуют

Государственный регистратор		ФГИС ЕГРН
полное наименование должности	подпись	инициалы, фамилия

М.П.

Раздел 3.2

Выписка из Единого государственного реестра недвижимости об объекте недвижимости
Описание местоположения земельного участка

Земельный участок			
(вид объекта недвижимости)			
Лист №	Раздела 3.2	Всего листов раздела 3.2 : ____	Всего разделов: ____
Всего листов выписки: ____			
15.11.2021 № 99/2021/430785050			
Кадастровый номер:		02:17:000000:181(единое землепользование)	

Сведения о характерных точках границы земельного участка				
Система координат				
Зона №				
Номер точки	Координаты		Описание закрепления на местности	Средняя квадратическая погрешность определения координат характерных точек границ земельного участка, м
	X	Y		
1	2	3	4	5
2941	763850.71	1313409.41	данные отсутствуют	данные отсутствуют
2942	763793.72	1313402.18	данные отсутствуют	данные отсутствуют
2943	763734.7	1313391.08	данные отсутствуют	данные отсутствуют
2944	763790.33	1313329.68	данные отсутствуют	данные отсутствуют
2945	763773.25	1313301.25	данные отсутствуют	данные отсутствуют
2946	763753.32	1313289.81	данные отсутствуют	данные отсутствуют
2947	763716.53	1313318.13	данные отсутствуют	данные отсутствуют
2948	763744.88	1313156.53	данные отсутствуют	данные отсутствуют
2949	763841.43	1313102.58	данные отсутствуют	данные отсутствуют
2950	763886.84	1313051.49	данные отсутствуют	данные отсутствуют
2951	763952.12	1313068.51	данные отсутствуют	данные отсутствуют
2952	764003.24	1313071.36	данные отсутствуют	данные отсутствуют
2953	764094.17	1313102.61	данные отсутствуют	данные отсутствуют
2954	764139.59	1313091.26	данные отсутствуют	данные отсутствуют
2955	764258.86	1313131.01	данные отсутствуют	данные отсутствуют

Государственный регистратор		ФГИС ЕГРН
полное наименование должности	подпись	инициалы, фамилия

М.П.

Земельный участок			
(вид объекта недвижимости)			
Лист №	Раздела 3.2	Всего листов раздела 3.2 : ____	Всего разделов: ____
Всего листов выписки: ____			
15.11.2021 № 99/2021/430785050			
Кадастровый номер:		02:17:000000:181(единое землепользование)	

Сведения о характерных точках границы земельного участка				
Система координат				
Зона №				
Номер точки	Координаты		Описание закрепления на местности	Средняя квадратическая погрешность определения координат характерных точек границ земельного участка, м
	X	Y		
1	2	3	4	5
2956	764389.5	1313173.62	данные отсутствуют	данные отсутствуют
2957	764463.37	1313224.74	данные отсутствуют	данные отсутствуют
2958	764528.7	1313236.1	данные отсутствуют	данные отсутствуют
2959	764775.83	1313255.97	данные отсутствуют	данные отсутствуют
2960	764889.6	1313241.78	данные отсутствуют	данные отсутствуют
2961	764883.82	1313227.36	данные отсутствуют	данные отсутствуют
2962	764676.43	1313204.66	данные отсутствуют	данные отсутствуют
2963	764554.29	1313164.9	данные отсутствуют	данные отсутствуют
2964	764508.87	1313159.22	данные отсутствуют	данные отсутствуют
2965	764435.01	1313099.57	данные отсутствуют	данные отсутствуют
2966	764213.47	1313037.09	данные отсутствуют	данные отсутствуют
2967	764128.21	1313014.37	данные отсутствуют	данные отсутствуют
2968	764068.6	1313031.39	данные отсутствуют	данные отсутствуют
2969	764007.85	1313004.98	данные отсутствуют	данные отсутствуют
2970	763966.94	1312981.04	данные отсутствуют	данные отсутствуют

Государственный регистратор		ФГИС ЕГРН
полное наименование должности	подпись	инициалы, фамилия

М.П.

Раздел 3.2

Выписка из Единого государственного реестра недвижимости об объекте недвижимости
Описание местоположения земельного участка

Земельный участок			
(вид объекта недвижимости)			
Лист №	Раздела 3.2	Всего листов раздела 3.2 : ____	Всего разделов: ____
Всего листов выписки: ____			
15.11.2021 № 99/2021/430785050			
Кадастровый номер:		02:17:000000:181(единое землепользование)	

Сведения о характерных точках границы земельного участка				
Система координат				
Зона №				
Номер точки	Координаты		Описание закрепления на местности	Средняя квадратическая погрешность определения координат характерных точек границ земельного участка, м
	X	Y		
1	2	3	4	5
2971	763965.47	1312977.71	данные отсутствуют	данные отсутствуют
2972	763977.79	1312957.7	данные отсутствуют	данные отсутствуют
2973	763990.59	1312928.43	данные отсутствуют	данные отсутствуют
2974	763991.86	1312927.43	данные отсутствуют	данные отсутствуют
2975	763977.19	1312959.97	данные отсутствуют	данные отсутствуют
2976	763990.41	1312969.16	данные отсутствуют	данные отсутствуют
2977	764057.9	1312984.9	данные отсутствуют	данные отсутствуют
2978	764186.89	1312984.15	данные отсутствуют	данные отсутствуют
2979	764228.15	1312987.9	данные отсутствуют	данные отсутствуют
2980	764408.87	1313053.9	данные отсутствуют	данные отсутствуют
2981	764454.99	1313080.14	данные отсутствуют	данные отсутствуют
2982	764522.11	1313136.76	данные отсутствуют	данные отсутствуют
2983	764580.23	1313157.39	данные отсутствуют	данные отсутствуют
2984	764612.47	1313170.89	данные отсутствуют	данные отсутствуют
2985	764705.09	1313205.01	данные отсутствуют	данные отсутствуют

Государственный регистратор		ФГИС ЕГРН
полное наименование должности	подпись	инициалы, фамилия

М.П.

Выписка из Единого государственного реестра недвижимости об объекте недвижимости
Описание местоположения земельного участка

Земельный участок			
(вид объекта недвижимости)			
Лист №	Раздела 3.2	Всего листов раздела 3.2 : ____	Всего разделов: ____
Всего листов выписки: ____			
15.11.2021 № 99/2021/430785050			
Кадастровый номер:		02:17:000000:181(единое землепользование)	

Сведения о характерных точках границы земельного участка				
Система координат				
Зона №				
Номер точки	Координаты		Описание закрепления на местности	Средняя квадратическая погрешность определения координат характерных точек границ земельного участка, м
	X	Y		
1	2	3	4	5
2986	764757.02	1313211.76	данные отсутствуют	данные отсутствуют
2987	764804.27	1313198.26	данные отсутствуют	данные отсутствуют
2988	764887.51	1313224.5	данные отсутствуют	данные отсутствуют
2989	764894.27	1313244	данные отсутствуют	данные отсутствуют
2990	764781.02	1313259.75	данные отсутствуют	данные отсутствуют
2991	764529.98	1313236.88	данные отсутствуют	данные отсутствуют
2992	764463.38	1313226.94	данные отсутствуют	данные отсутствуют
2993	764388.76	1313175.57	данные отсутствуют	данные отсутствуют
2994	764139.65	1313091.39	данные отсутствуют	данные отсутствуют
2995	764094.3	1313102.81	данные отсутствуют	данные отсутствуют
2996	764003.31	1313071.52	данные отсутствуют	данные отсутствуют
2997	763952.23	1313068.64	данные отсутствуют	данные отсутствуют
2998	763886.86	1313051.55	данные отсутствуют	данные отсутствуют
2999	763841.48	1313102.58	данные отсутствуют	данные отсутствуют
3000	763744.98	1313156.62	данные отсутствуют	данные отсутствуют

Государственный регистратор		ФГИС ЕГРН
полное наименование должности	подпись	инициалы, фамилия

М.П.

Раздел 3.2

Выписка из Единого государственного реестра недвижимости об объекте недвижимости
Описание местоположения земельного участка

Земельный участок			
(вид объекта недвижимости)			
Лист №	Раздела 3.2	Всего листов раздела 3.2 : ____	Всего разделов: ____
Всего листов выписки: ____			
15.11.2021 № 99/2021/430785050			
Кадастровый номер:		02:17:000000:181(единое землепользование)	

Сведения о характерных точках границы земельного участка				
Система координат				
Зона №				
Номер точки	Координаты		Описание закрепления на местности	Средняя квадратическая погрешность определения координат характерных точек границ земельного участка, м
	X	Y		
1	2	3	4	5
3001	763716.82	1313317.55	данные отсутствуют	данные отсутствуют
3002	763753.1	1313289.34	данные отсутствуют	данные отсутствуют
3003	763773.35	1313300.77	данные отсутствуют	данные отсутствуют
3004	763790.88	1313329.74	данные отсутствуют	данные отсутствуют
3005	763735.76	1313390.77	данные отсутствуют	данные отсутствуют
3006	764106.5	1313439.08	данные отсутствуют	данные отсутствуют
3007	764239.5	1313456.75	данные отсутствуют	данные отсутствуют
3008	764254.88	1313460.5	данные отсутствуют	данные отсутствуют
3009	764271.99	1313461.43	данные отсутствуют	данные отсутствуют
3010	764446.9	1313233.64	данные отсутствуют	данные отсутствуют
3011	764460.96	1313243.77	данные отсутствуют	данные отсутствуют
3012	764398.35	1313343.51	данные отсутствуют	данные отсутствуют
3013	764299.17	1313468.75	данные отсутствуют	данные отсутствуют
3014	764312.48	1313495.18	данные отсутствуют	данные отсутствуют
3015	764511.49	1313654.73	данные отсутствуют	данные отсутствуют

Государственный регистратор		ФГИС ЕГРН
полное наименование должности	подпись	инициалы, фамилия

М.П.

Земельный участок			
(вид объекта недвижимости)			
Лист № <u> </u> Раздела 3.2	Всего листов раздела 3.2 : <u> </u>	Всего разделов: <u> </u>	Всего листов выписки: <u> </u>
15.11.2021 № 99/2021/430785050			
Кадастровый номер:		02:17:000000:181(единое землепользование)	

Сведения о характерных точках границы земельного участка				
Система координат				
Зона №				
Номер точки	Координаты		Описание закрепления на местности	Средняя квадратическая погрешность определения координат характерных точек границ земельного участка, м
	X	Y		
1	2	3	4	5
3016	764585.36	1313548.61	данные отсутствуют	данные отсутствуют
3017	764637.48	1313575.61	данные отсутствуют	данные отсутствуют
3018	764695.22	1313570.74	данные отсутствуют	данные отсутствуют
3019	764790.09	1313636.73	данные отсутствуют	данные отсутствуют
3020	764823.08	1313519.37	данные отсутствуют	данные отсутствуют
3021	764892.08	1313347.63	данные отсутствуют	данные отсутствуют
3022	764944.2	1313203.27	данные отсутствуют	данные отсутствуют
3023	764976.44	1313084.78	данные отсутствуют	данные отсутствуют
3024	764979.82	1313031.16	данные отсутствуют	данные отсутствуют
3025	764992.94	1313025.17	данные отсутствуют	данные отсутствуют
3026	765003.07	1312983.54	данные отсутствуют	данные отсутствуют
3027	765040.19	1312902.18	данные отсутствуют	данные отсутствуют
3028	765053.31	1312803.19	данные отсутствуют	данные отсутствуют
3029	765063.06	1312708.32	данные отсутствуют	данные отсутствуют
3030	765104.31	1312478.09	данные отсутствуют	данные отсутствуют

Государственный регистратор		ФГИС ЕГРН
полное наименование должности	подпись	инициалы, фамилия

М.П.

Раздел 3.2

Выписка из Единого государственного реестра недвижимости об объекте недвижимости
Описание местоположения земельного участка

Земельный участок			
(вид объекта недвижимости)			
Лист № <u> </u> Раздела 3.2	Всего листов раздела 3.2 : <u> </u>	Всего разделов: <u> </u>	Всего листов выписки: <u> </u>
15.11.2021 № 99/2021/430785050			
Кадастровый номер:		02:17:000000:181(единое землепользование)	

Сведения о характерных точках границы земельного участка				
Система координат				
Зона №				
Номер точки	Координаты		Описание закрепления на местности	Средняя квадратическая погрешность определения координат характерных точек границ земельного участка, м
	X	Y		
1	2	3	4	5
3031	765114.99	1312389.04	данные отсутствуют	данные отсутствуют
3032	765038.1	1312276.37	данные отсутствуют	данные отсутствуют
3033	764900.49	1312026.45	данные отсутствуют	данные отсутствуют
3034	764851.18	1311936.27	данные отсутствуют	данные отсутствуют
3035	764768.32	1311784.04	данные отсутствуют	данные отсутствуют
3036	764714.6	1311811.22	данные отсутствуют	данные отсутствуют
3037	764296.15	1311048.55	данные отсутствуют	данные отсутствуют
3038	764286.77	1311606.87	данные отсутствуют	данные отсутствуют
3039	764320.89	1311662.36	данные отсутствуют	данные отсутствуют
3040	764275.52	1311751.6	данные отсутствуют	данные отсутствуют
3041	764271.4	1311821.35	данные отсутствуют	данные отсутствуют
3042	764279.65	1311871.97	данные отсутствуют	данные отсутствуют
3043	764293.15	1311895.22	данные отсутствуют	данные отсутствуют
3044	764304.39	1311898.59	данные отсутствуют	данные отсутствуют
3045	764310.77	1311916.21	данные отсутствуют	данные отсутствуют

Государственный регистратор		ФГИС ЕГРН
полное наименование должности	подпись	инициалы, фамилия

М.П.

Выписка из Единого государственного реестра недвижимости об объекте недвижимости
Описание местоположения земельного участка

Земельный участок			
(вид объекта недвижимости)			
Лист №	Раздела 3.2	Всего листов раздела 3.2 : ____	Всего разделов: ____
Всего листов выписки: ____			
15.11.2021 № 99/2021/430785050			
Кадастровый номер:		02:17:000000:181(единое землепользование)	

Сведения о характерных точках границы земельного участка				
Система координат				
Зона №				
Номер точки	Координаты		Описание закрепления на местности	Средняя квадратическая погрешность определения координат характерных точек границ земельного участка, м
	X	Y		
1	2	3	4	5
3046	764317.89	1311919.59	данные отсутствуют	данные отсутствуют
3047	764311.52	1311928.59	данные отсутствуют	данные отсутствуют
3048	764316.77	1311972.46	данные отсутствуют	данные отсутствуют
3049	764367.01	1312125.44	данные отсутствуют	данные отсутствуют
3050	764382.39	1312152.44	данные отсутствуют	данные отсутствуют
3051	764412.76	1312192.19	данные отсутствуют	данные отсутствуют
3052	764443.88	1312233.81	данные отсутствуют	данные отсутствуют
3053	764466.39	1312247.68	данные отсутствуют	данные отсутствуют
3054	764499.75	1312246.18	данные отсутствуют	данные отсутствуют
3055	764542.87	1312215.81	данные отсутствуют	данные отсутствуют
3056	764586.37	1312171.94	данные отсутствуют	данные отсутствуют
3057	764602.11	1312136.69	данные отсутствуют	данные отсутствуют
3058	764614.11	1312089.07	данные отсутствуют	данные отсутствуют
3059	764626.49	1312072.95	данные отсутствуют	данные отсутствуют
3060	764648.98	1312050.08	данные отсутствуют	данные отсутствуют

Государственный регистратор		ФГИС ЕГРН
полное наименование должности	подпись	инициалы, фамилия

М.П.

Раздел 3.2

Выписка из Единого государственного реестра недвижимости об объекте недвижимости
Описание местоположения земельного участка

Земельный участок			
(вид объекта недвижимости)			
Лист №	Раздела 3.2	Всего листов раздела 3.2 : ____	Всего разделов: ____
Всего листов выписки: ____			
15.11.2021 № 99/2021/430785050			
Кадастровый номер:		02:17:000000:181(единое землепользование)	

Сведения о характерных точках границы земельного участка				
Система координат				
Зона №				
Номер точки	Координаты		Описание закрепления на местности	Средняя квадратическая погрешность определения координат характерных точек границ земельного участка, м
	X	Y		
1	2	3	4	5
3061	764661.36	1312025.7	данные отсутствуют	данные отсутствуют
3062	764667.36	1311974.71	данные отсутствуют	данные отсутствуют
3063	764678.98	1311902.71	данные отсутствуют	данные отсутствуют
3064	764685.73	1311843.1	данные отсутствуют	данные отсутствуют
3065	764718.73	1311819.1	данные отсутствуют	данные отсутствуют
3066	764844.57	1311939.41	данные отсутствуют	данные отсутствуют
3067	764881.88	1312036.53	данные отсутствуют	данные отсутствуют
3068	764867.82	1312173.77	данные отсутствуют	данные отсутствуют
3069	764869.42	1312194.95	данные отсутствуют	данные отсутствуют
3070	764909.72	1312236.2	данные отсутствуют	данные отсутствуют
3071	764912.72	1312248.57	данные отсутствуют	данные отсутствуют
3072	764905.22	1312262.63	данные отсутствуют	данные отсутствуют
3073	764888.54	1312282.13	данные отсутствуют	данные отсутствуют
3074	764843.93	1312326.75	данные отсутствуют	данные отсутствуют
3075	764839.61	1312338.19	данные отсутствуют	данные отсутствуют

Государственный регистратор		ФГИС ЕГРН
полное наименование должности	подпись	инициалы, фамилия

М.П.

Земельный участок			
(вид объекта недвижимости)			
Лист №	Раздела 3.2	Всего листов раздела 3.2 : ____	Всего разделов: ____
Всего листов выписки: ____			
15.11.2021 № 99/2021/430785050			
Кадастровый номер:		02:17:000000:181(единое землепользование)	

Сведения о характерных точках границы земельного участка				
Система координат				
Зона №				
Номер точки	Координаты		Описание закрепления на местности	Средняя квадратическая погрешность определения координат характерных точек границ земельного участка, м
	X	Y		
1	2	3	4	5
3076	764782.61	1312388.24	данные отсутствуют	данные отсутствуют
3077	764797.05	1312404.18	данные отсутствуют	данные отсутствуют
3078	764804.36	1312404.37	данные отсутствуют	данные отсутствуют
3079	764814.3	1312426.12	данные отсутствуют	данные отсутствуют
3080	764825.55	1312431.93	данные отсутствуют	данные отсутствуют
3081	764848.23	1312432.12	данные отсутствуют	данные отсутствуют
3082	764867.73	1312423.68	данные отсутствуют	данные отсутствуют
3083	764905.97	1312400.43	данные отсутствуют	данные отсутствуют
3084	764930.72	1312379.81	данные отсутствуют	данные отсутствуют
3085	764949.66	1312369.31	данные отсутствуют	данные отсутствуют
3086	764979.95	1312353	данные отсутствуют	данные отсутствуют
3087	765004.68	1312334.25	данные отсутствуют	данные отсутствуют
3088	765019.68	1312305	данные отсутствуют	данные отсутствуют
3089	765030.56	1312280.26	данные отсутствуют	данные отсутствуют
3090	765059.05	1312322.63	данные отсутствуют	данные отсутствуют

Государственный регистратор		ФГИС ЕГРН
полное наименование должности	подпись	инициалы, фамилия

М.П.

Раздел 3.2

Выписка из Единого государственного реестра недвижимости об объекте недвижимости
Описание местоположения земельного участка

Земельный участок			
(вид объекта недвижимости)			
Лист №	Раздела 3.2	Всего листов раздела 3.2 : ____	Всего разделов: ____
Всего листов выписки: ____			
15.11.2021 № 99/2021/430785050			
Кадастровый номер:		02:17:000000:181(единое землепользование)	

Сведения о характерных точках границы земельного участка				
Система координат				
Зона №				
Номер точки	Координаты		Описание закрепления на местности	Средняя квадратическая погрешность определения координат характерных точек границ земельного участка, м
	X	Y		
1	2	3	4	5
3091	765052.68	1312340.62	данные отсутствуют	данные отсутствуют
3092	765051.18	1312360.87	данные отсутствуют	данные отсутствуют
3093	765053.43	1312384.87	данные отсутствуют	данные отсутствуют
3094	765045.18	1312391.24	данные отсутствуют	данные отсутствуют
3095	765023.43	1312408.49	данные отсутствуют	данные отсутствуют
3096	765009.93	1312436.8	данные отсутствуют	данные отсутствуют
3097	764991	1312482.61	данные отсутствуют	данные отсутствуют
3098	764992.2	1312463.52	данные отсутствуют	данные отсутствуют
3099	764987.73	1312441.22	данные отсутствуют	данные отсутствуют
3100	764970.27	1312427.53	данные отсутствуют	данные отсутствуют
3101	764967.07	1312427.72	данные отсутствуют	данные отсутствуют
3102	764963.34	1312420.67	данные отсутствуют	данные отсутствуют
3103	764865.17	1312452.75	данные отсутствуют	данные отсутствуют
3104	764838.66	1312453.31	данные отсутствуют	данные отсутствуют
3105	764827.48	1312447.2	данные отсутствуют	данные отсутствуют

Государственный регистратор		ФГИС ЕГРН
полное наименование должности	подпись	инициалы, фамилия

М.П.

Выписка из Единого государственного реестра недвижимости об объекте недвижимости
Описание местоположения земельного участка

Земельный участок			
(вид объекта недвижимости)			
Лист №	Раздела 3.2	Всего листов раздела 3.2 : ____	Всего разделов: ____
Всего листов выписки: ____			
15.11.2021 № 99/2021/430785050			
Кадастровый номер:		02:17:000000:181(единое землепользование)	

Сведения о характерных точках границы земельного участка				
Система координат				
Зона №				
Номер точки	Координаты		Описание закрепления на местности	Средняя квадратическая погрешность определения координат характерных точек границ земельного участка, м
	X	Y		
1	2	3	4	5
3106	764801.33	1312413.99	данные отсутствуют	данные отсутствуют
3107	764784.44	1312399.7	данные отсутствуют	данные отсутствуют
3108	764782.27	1312387.33	данные отсутствуют	данные отсутствуют
3109	764838.39	1312338.5	данные отсутствуют	данные отсутствуют
3110	764869.65	1312261.78	данные отсутствуют	данные отсутствуют
3111	764866.81	1312173.73	данные отсутствуют	данные отсутствуют
3112	764881	1312037.36	данные отсутствуют	данные отсутствуют
3113	764844.05	1311940.75	данные отсутствуют	данные отсутствуют
3114	764719.03	1311821.36	данные отсутствуют	данные отсутствуют
3115	764687.67	1311844.24	данные отсутствуют	данные отсутствуют
3116	764676.72	1311969.07	данные отсутствуют	данные отсутствуют
3117	764663.12	1312026.47	данные отсутствуют	данные отсутствуют
3118	764591.11	1312168	данные отсутствуют	данные отсутствуют
3119	764522.96	1312270.22	данные отсутствуют	данные отсутствуют
3120	764479.76	1312297.51	данные отсутствуют	данные отсутствуют

Государственный регистратор		ФГИС ЕГРН
полное наименование должности	подпись	инициалы, фамилия

М.П.

Раздел 3.2

Выписка из Единого государственного реестра недвижимости об объекте недвижимости
Описание местоположения земельного участка

Земельный участок			
(вид объекта недвижимости)			
Лист №	Раздела 3.2	Всего листов раздела 3.2 : ____	Всего разделов: ____
Всего листов выписки: ____			
15.11.2021 № 99/2021/430785050			
Кадастровый номер:		02:17:000000:181(единое землепользование)	

Сведения о характерных точках границы земельного участка				
Система координат				
Зона №				
Номер точки	Координаты		Описание закрепления на местности	Средняя квадратическая погрешность определения координат характерных точек границ земельного участка, м
	X	Y		
1	2	3	4	5
3121	764469.66	1312279.97	данные отсутствуют	данные отсутствуют
3122	764440.12	1312254.61	данные отсутствуют	данные отсутствуют
3123	764405.53	1312236.99	данные отсутствуют	данные отсутствуют
3124	764349.86	1312150.98	данные отсутствуют	данные отсутствуют
3125	764324.3	1312028.83	данные отсутствуют	данные отсутствуют
3126	764290.24	1311960.7	данные отсутствуют	данные отсутствуют
3127	764315.89	1311920.85	данные отсутствуют	данные отсутствуют
3128	764284.55	1311909.5	данные отсутствуют	данные отсутствуют
3129	764270.35	1311835.73	данные отсутствуют	данные отсутствуют
3130	764267.51	1311764.75	данные отсутствуют	данные отсутствуют
3131	764318.62	1311662.43	данные отсутствуют	данные отсутствуют
3132	764284.89	1311607.94	данные отсутствуют	данные отсутствуют
3133	764294.98	1310931.92	данные отсутствуют	данные отсутствуют
3134	764297.26	1310935.75	данные отсутствуют	данные отсутствуют
3135	764350.81	1311025.64	данные отсутствуют	данные отсутствуют

Государственный регистратор		ФГИС ЕГРН
полное наименование должности	подпись	инициалы, фамилия

М.П.

Земельный участок			
(вид объекта недвижимости)			
Лист №	Раздела 3.2	Всего листов раздела 3.2 : ____	Всего разделов: ____
Всего листов выписки: ____			
15.11.2021 № 99/2021/430785050			
Кадастровый номер:		02:17:000000:181(единое землепользование)	

Сведения о характерных точках границы земельного участка				
Система координат				
Зона №				
Номер точки	Координаты		Описание закрепления на местности	Средняя квадратическая погрешность определения координат характерных точек границ земельного участка, м
	X	Y		
1	2	3	4	5
3136	764377.49	1311068.33	данные отсутствуют	данные отсутствуют
3137	764409.82	1311127.58	данные отсутствуют	данные отсутствуют
3138	764084.97	1310436.56	данные отсутствуют	данные отсутствуют
3139	764117.14	1310515.58	данные отсутствуют	данные отсутствуют
3140	764163.04	1310628.32	данные отсутствуют	данные отсутствуют
3141	764180.01	1310670.01	данные отсутствуют	данные отсутствуют
3142	764201.58	1310717.73	данные отсутствуют	данные отсутствуют
3143	764241.55	1310809.09	данные отсутствуют	данные отсутствуют
3144	764254.48	1310834.75	данные отсутствуют	данные отсутствуют
3145	764257.22	1310840.8	данные отсутствуют	данные отсутствуют
3146	764285.3	1310915.67	данные отсутствуют	данные отсутствуют
3147	764294.98	1310931.93	данные отсутствуют	данные отсутствуют
3148	764284.89	1311608.13	данные отсутствуют	данные отсутствуют
3149	764281.61	1311602.84	данные отсутствуют	данные отсутствуют
3150	764267.41	1311619.88	данные отсутствуют	данные отсутствуют

Государственный регистратор		ФГИС ЕГРН
полное наименование должности	подпись	инициалы, фамилия

М.П.

Раздел 3.2

Выписка из Единого государственного реестра недвижимости об объекте недвижимости
Описание местоположения земельного участка

Земельный участок			
(вид объекта недвижимости)			
Лист №	Раздела 3.2	Всего листов раздела 3.2 : ____	Всего разделов: ____
Всего листов выписки: ____			
15.11.2021 № 99/2021/430785050			
Кадастровый номер:		02:17:000000:181(единое землепользование)	

Сведения о характерных точках границы земельного участка				
Система координат				
Зона №				
Номер точки	Координаты		Описание закрепления на местности	Средняя квадратическая погрешность определения координат характерных точек границ земельного участка, м
	X	Y		
1	2	3	4	5
3151	764261.73	1311730.65	данные отсутствуют	данные отсутствуют
3152	764239	1311781.77	данные отсутствуют	данные отсутствуют
3153	764239	1311835.74	данные отсутствуют	данные отсутствуют
3154	764250.36	1311872.66	данные отсутствуют	данные отсутствуют
3155	764261.73	1311972.07	данные отсутствуют	данные отсутствуют
3156	764287.29	1312045.92	данные отсутствуют	данные отсутствуют
3157	764295.82	1312097.05	данные отсутствуют	данные отсутствуют
3158	764304.33	1312190.78	данные отсутствуют	данные отсутствуют
3159	764327.06	1312247.58	данные отсутствуют	данные отсутствуют
3160	764301.49	1312304.39	данные отсутствуют	данные отсутствуют
3161	764284.45	1312361.19	данные отсутствуют	данные отсутствуют
3162	764253.2	1312358.35	данные отсутствуют	данные отсутствуют
3163	764270.25	1312233.38	данные отсутствуют	данные отсутствуют
3164	764258.89	1312219.18	данные отсутствуют	данные отсутствуют
3165	764216.28	1312233.38	данные отсутствуют	данные отсутствуют

Государственный регистратор		ФГИС ЕГРН
полное наименование должности	подпись	инициалы, фамилия

М.П.

Выписка из Единого государственного реестра недвижимости об объекте недвижимости
Описание местоположения земельного участка

Земельный участок			
(вид объекта недвижимости)			
Лист №	Раздела 3.2	Всего листов раздела 3.2 : ____	Всего разделов: ____
Всего листов выписки: ____			
15.11.2021 № 99/2021/430785050			
Кадастровый номер:		02:17:000000:181(единое землепользование)	

Сведения о характерных точках границы земельного участка				
Система координат				
Зона №				
Номер точки	Координаты		Описание закрепления на местности	Средняя квадратическая погрешность определения координат характерных точек границ земельного участка, м
	X	Y		
1	2	3	4	5
3166	764213.44	1312315.75	данные отсутствуют	данные отсутствуют
3167	764190.72	1312361.19	данные отсутствуют	данные отсутствуют
3168	764150.95	1312403.8	данные отсутствуют	данные отсутствуют
3169	764116.87	1312506.05	данные отсутствуют	данные отсутствуют
3170	764050.72	1312632.82	данные отсутствуют	данные отсутствуют
3171	764040.5	1312646.12	данные отсутствуют	данные отсутствуют
3172	764040.66	1312646.4	данные отсутствуют	данные отсутствуют
3173	764011.96	1312689.75	данные отсутствуют	данные отсутствуют
3174	764007.59	1312694.04	данные отсутствуют	данные отсутствуют
3175	764007.27	1312693.99	данные отсутствуют	данные отсутствуют
3176	763970.3	1312749.4	данные отсутствуют	данные отсутствуют
3177	763977.96	1312722.58	данные отсутствуют	данные отсутствуют
3178	764011.71	1312689.59	данные отсутствуют	данные отсутствуют
3179	764046.21	1312637.47	данные отсутствуют	данные отсутствуют
3180	764116.27	1312505.95	данные отсутствуют	данные отсутствуют

Государственный регистратор		ФГИС ЕГРН
полное наименование должности	подпись	инициалы, фамилия

М.П.

Раздел 3.2

Выписка из Единого государственного реестра недвижимости об объекте недвижимости
Описание местоположения земельного участка

Земельный участок			
(вид объекта недвижимости)			
Лист №	Раздела 3.2	Всего листов раздела 3.2 : ____	Всего разделов: ____
Всего листов выписки: ____			
15.11.2021 № 99/2021/430785050			
Кадастровый номер:		02:17:000000:181(единое землепользование)	

Сведения о характерных точках границы земельного участка				
Система координат				
Зона №				
Номер точки	Координаты		Описание закрепления на местности	Средняя квадратическая погрешность определения координат характерных точек границ земельного участка, м
	X	Y		
1	2	3	4	5
3181	764150.39	1312403.68	данные отсутствуют	данные отсутствуют
3182	764190.13	1312361.02	данные отсутствуют	данные отсутствуют
3183	764212.82	1312315.65	данные отсутствуют	данные отсутствуют
3184	764215.72	1312232.97	данные отсутствуют	данные отсутствуют
3185	764259.03	1312218.54	данные отсутствуют	данные отсутствуют
3186	764270.75	1312233.35	данные отсутствуют	данные отсутствуют
3187	764253.69	1312357.84	данные отсутствуют	данные отсутствуют
3188	764284.06	1312360.65	данные отсутствуют	данные отсутствуют
3189	764292.93	1312328.87	данные отсутствуют	данные отсутствуют
3190	764284.68	1312322.12	данные отсутствуют	данные отсутствуют
3191	764284.31	1312306	данные отсутствуют	данные отсутствуют
3192	764271.93	1312295.87	данные отсутствуют	данные отсутствуют
3193	764270.81	1312268.13	данные отсутствуют	данные отсутствуют
3194	764291.43	1312267.75	данные отсутствуют	данные отсутствуют
3195	764307.93	1312261	данные отсутствуют	данные отсутствуют

Государственный регистратор		ФГИС ЕГРН
полное наименование должности	подпись	инициалы, фамилия

М.П.

Земельный участок			
(вид объекта недвижимости)			
Лист №	Раздела 3.2	Всего листов раздела 3.2 : ____	Всего разделов: ____
Всего листов выписки: ____			
15.11.2021 № 99/2021/430785050			
Кадастровый номер:		02:17:000000:181(единое землепользование)	

Сведения о характерных точках границы земельного участка				
Система координат				
Зона №				
Номер точки	Координаты		Описание закрепления на местности	Средняя квадратическая погрешность определения координат характерных точек границ земельного участка, м
	X	Y		
1	2	3	4	5
3196	764318.8	1312243.76	данные отсутствуют	данные отсутствуют
3197	764319.32	1312229.79	данные отсутствуют	данные отсутствуют
3198	764303.84	1312190.89	данные отсутствуют	данные отсутствуют
3199	764295.4	1312097.71	данные отсутствуют	данные отсутствуют
3200	764286.78	1312046.15	данные отсутствуют	данные отсутствуют
3201	764261.19	1311972.19	данные отсутствуют	данные отсутствуют
3202	764238.32	1311835.61	данные отсутствуют	данные отсутствуют
3203	764234.44	1311778.05	данные отсутствуют	данные отсутствуют
3204	764238.56	1311758.93	данные отсутствуют	данные отсутствуют
3205	764261.06	1311698.93	данные отсутствуют	данные отсутствуют
3206	764266.5	1311619.44	данные отсутствуют	данные отсутствуют
3207	764280.56	1311602.57	данные отсутствуют	данные отсутствуют
3208	764284.49	1311599.57	данные отсутствуют	данные отсутствуют
3209	764292.74	1311045.56	данные отсутствуют	данные отсутствуют
3210	764248.08	1310964.01	данные отсутствуют	данные отсутствуют

Государственный регистратор		ФГИС ЕГРН
полное наименование должности	подпись	инициалы, фамилия

М.П.

Раздел 3.2

Выписка из Единого государственного реестра недвижимости об объекте недвижимости
Описание местоположения земельного участка

Земельный участок			
(вид объекта недвижимости)			
Лист №	Раздела 3.2	Всего листов раздела 3.2 : ____	Всего разделов: ____
Всего листов выписки: ____			
15.11.2021 № 99/2021/430785050			
Кадастровый номер:		02:17:000000:181(единое землепользование)	

Сведения о характерных точках границы земельного участка				
Система координат				
Зона №				
Номер точки	Координаты		Описание закрепления на местности	Средняя квадратическая погрешность определения координат характерных точек границ земельного участка, м
	X	Y		
1	2	3	4	5
3211	764247.8	1310961.85	данные отсутствуют	данные отсутствуют
3212	764252.01	1310941.04	данные отсутствуют	данные отсутствуют
3213	764255.67	1310931.39	данные отсутствуют	данные отсутствуют
3214	764275.82	1310971.13	данные отсутствуют	данные отсутствуют
3215	764293.54	1311002.72	данные отсутствуют	данные отсутствуют
3216	764294.48	1310932.32	данные отсутствуют	данные отсутствуют
3217	764284.78	1310917.04	данные отсутствуют	данные отсутствуют
3218	764256.07	1310839.9	данные отсутствуют	данные отсутствуют
3219	764241.63	1310810.84	данные отсутствуют	данные отсутствуют
3220	764179.39	1310670.79	данные отсутствуют	данные отсутствуют
3221	764085.18	1310439.06	данные отсутствуют	данные отсутствуют
3222	764079.74	1310441.87	данные отсутствуют	данные отсутствуют
3223	764055.18	1310474.31	данные отсутствуют	данные отсутствуют
3224	764179.76	1310775.96	данные отсутствуют	данные отсутствуют
3225	764215.38	1310855.83	данные отсутствуют	данные отсутствуют

Государственный регистратор		ФГИС ЕГРН
полное наименование должности	подпись	инициалы, фамилия

М.П.

Выписка из Единого государственного реестра недвижимости об объекте недвижимости
Описание местоположения земельного участка

Земельный участок			
(вид объекта недвижимости)			
Лист №	Раздела 3.2	Всего листов раздела 3.2 : ____	Всего разделов: ____
Всего листов выписки: ____			
15.11.2021 № 99/2021/430785050			
Кадастровый номер:		02:17:000000:181(единое землепользование)	

Сведения о характерных точках границы земельного участка				
Система координат				
Зона №				
Номер точки	Координаты		Описание закрепления на местности	Средняя квадратическая погрешность определения координат характерных точек границ земельного участка, м
	X	Y		
1	2	3	4	5
3226	764252.88	1310926.7	данные отсутствуют	данные отсутствуют
3227	764245.38	1310956.32	данные отсутствуют	данные отсутствуют
3228	764201.14	1310874.2	данные отсутствуют	данные отсутствуют
3229	764142.64	1310744.84	данные отсутствуют	данные отсутствуют
3230	764040.94	1310493.43	данные отсутствуют	данные отсутствуют
3231	763678.81	1311209.8	данные отсутствуют	данные отсутствуют
3232	763628.19	1311189.92	данные отсутствуют	данные отсутствуют
3233	763597.05	1311188.28	данные отсутствуют	данные отсутствуют
3234	763449.05	1311157.65	данные отсутствуют	данные отсутствуют
3235	763366.84	1311146.12	данные отсутствуют	данные отсутствуют
3236	763301.13	1311086.32	данные отсутствуют	данные отсутствуют
3237	763242.73	1311067.68	данные отсутствуют	данные отсутствуют
3238	763167.36	1311507.14	данные отсутствуют	данные отсутствуют
3239	763139.8	1311739.24	данные отсутствуют	данные отсутствуют
3240	763044.17	1312161.57	данные отсутствуют	данные отсутствуют

Государственный регистратор		ФГИС ЕГРН
полное наименование должности	подпись	инициалы, фамилия

М.П.

Раздел 3.2

Выписка из Единого государственного реестра недвижимости об объекте недвижимости
Описание местоположения земельного участка

Земельный участок			
(вид объекта недвижимости)			
Лист №	Раздела 3.2	Всего листов раздела 3.2 : ____	Всего разделов: ____
Всего листов выписки: ____			
15.11.2021 № 99/2021/430785050			
Кадастровый номер:		02:17:000000:181(единое землепользование)	

Сведения о характерных точках границы земельного участка				
Система координат				
Зона №				
Номер точки	Координаты		Описание закрепления на местности	Средняя квадратическая погрешность определения координат характерных точек границ земельного участка, м
	X	Y		
1	2	3	4	5
3241	763063.66	1312188.54	данные отсутствуют	данные отсутствуют
3242	763133.78	1312139.8	данные отсутствуют	данные отсутствуют
3243	763268.77	1312073.05	данные отсутствуют	данные отсутствуют
3244	763373.01	1311989.44	данные отсутствуют	данные отсутствуют
3245	763444.63	1311914.82	данные отсутствуют	данные отсутствуют
3246	763452.12	1312033.68	данные отсутствуют	данные отсутствуют
3247	763424.75	1312076.43	данные отсутствуют	данные отсутствуют
3248	763348.07	1312179.73	данные отсутствуют	данные отсутствуют
3249	763377.13	1312272.53	данные отсутствуют	данные отсутствуют
3250	763260.24	1312424.49	данные отсутствуют	данные отсутствуют
3251	763225.32	1312469.15	данные отсутствуют	данные отсутствуют
3252	763233.94	1312494.18	данные отсутствуют	данные отсутствуют
3253	763301.44	1312491.09	данные отсутствуют	данные отсутствуют
3254	763338.45	1312437.7	данные отсутствуют	данные отсутствуют
3255	763431.87	1312261.38	данные отсутствуют	данные отсутствуют

Государственный регистратор		ФГИС ЕГРН
полное наименование должности	подпись	инициалы, фамилия

М.П.

Земельный участок			
(вид объекта недвижимости)			
Лист №	Раздела 3.2	Всего листов раздела 3.2 : ____	Всего разделов: ____
Всего листов выписки: ____			
15.11.2021 № 99/2021/430785050			
Кадастровый номер:		02:17:000000:181(единое землепользование)	

Сведения о характерных точках границы земельного участка				
Система координат				
Зона №				
Номер точки	Координаты		Описание закрепления на местности	Средняя квадратическая погрешность определения координат характерных точек границ земельного участка, м
	X	Y		
1	2	3	4	5
3256	763599.61	1312067.99	данные отсутствуют	данные отсутствуют
3257	763682.53	1312033.96	данные отсутствуют	данные отсутствуют
3258	763796.68	1312051.16	данные отсутствуют	данные отсутствуют
3259	763767.84	1312122.74	данные отсутствуют	данные отсутствуют
3260	763727.97	1312151.28	данные отсутствуют	данные отсутствуют
3261	763631.35	1312239.44	данные отсутствуют	данные отсутствуют
3262	763586.07	1312298.92	данные отсутствуют	данные отсутствуют
3263	763568.96	1312361.54	данные отсутствуют	данные отсутствуют
3264	763517.92	1312406.77	данные отсутствуют	данные отсутствуют
3265	763498.09	1312565.57	данные отсутствуют	данные отсутствуют
3266	763472.92	1312681.99	данные отсутствуют	данные отсутствуют
3267	763497.58	1312701.21	данные отсутствуют	данные отсутствуют
3268	763519.98	1312679.09	данные отсутствуют	данные отсутствуют
3269	763545.85	1312650.12	данные отсутствуют	данные отсутствуют
3270	763594.04	1312587.88	данные отсутствуют	данные отсутствуют

Государственный регистратор		ФГИС ЕГРН
полное наименование должности	подпись	инициалы, фамилия

М.П.

Раздел 3.2

Выписка из Единого государственного реестра недвижимости об объекте недвижимости
Описание местоположения земельного участка

Земельный участок			
(вид объекта недвижимости)			
Лист №	Раздела 3.2	Всего листов раздела 3.2 : ____	Всего разделов: ____
Всего листов выписки: ____			
15.11.2021 № 99/2021/430785050			
Кадастровый номер:		02:17:000000:181(единое землепользование)	

Сведения о характерных точках границы земельного участка				
Система координат				
Зона №				
Номер точки	Координаты		Описание закрепления на местности	Средняя квадратическая погрешность определения координат характерных точек границ земельного участка, м
	X	Y		
1	2	3	4	5
3271	763651.36	1312576.35	данные отсутствуют	данные отсутствуют
3272	763688.76	1312602.59	данные отсутствуют	данные отсутствуют
3273	763668.7	1312622.84	данные отсутствуют	данные отсутствуют
3274	763558.18	1312703.27	данные отсутствуют	данные отсутствуют
3275	763565.13	1312724.46	данные отсутствуют	данные отсутствуют
3276	763549.76	1312745.08	данные отсутствуют	данные отсутствуют
3277	763541.13	1312745.45	данные отсутствуют	данные отсутствуют
3278	763545.63	1312713.21	данные отсутствуют	данные отсутствуют
3279	763509.27	1312739.08	данные отсутствуют	данные отсутствуют
3280	763507.47	1312769.17	данные отсутствуют	данные отсутствуют
3281	763518.76	1312777.47	данные отсутствуют	данные отсутствуют
3282	763545.6	1312770.11	данные отсутствуют	данные отсутствуют
3283	763611.14	1312727.08	данные отсутствуют	данные отсутствуют
3284	763688.34	1312704.12	данные отсутствуют	данные отсутствуют
3285	763699.88	1312713.11	данные отсутствуют	данные отсутствуют

Государственный регистратор		ФГИС ЕГРН
полное наименование должности	подпись	инициалы, фамилия

М.П.

Выписка из Единого государственного реестра недвижимости об объекте недвижимости
Описание местоположения земельного участка

Земельный участок			
(вид объекта недвижимости)			
Лист №	Раздела 3.2	Всего листов раздела 3.2 : ____	Всего разделов: ____
Всего листов выписки: ____			
15.11.2021 № 99/2021/430785050			
Кадастровый номер:		02:17:000000:181(единое землепользование)	

Сведения о характерных точках границы земельного участка				
Система координат				
Зона №				
Номер точки	Координаты		Описание закрепления на местности	Средняя квадратическая погрешность определения координат характерных точек границ земельного участка, м
	X	Y		
1	2	3	4	5
3286	763600.69	1312835.54	данные отсутствуют	данные отсутствуют
3287	763620.47	1312872.47	данные отсутствуют	данные отсутствуют
3288	763645.13	1312894.13	данные отсутствуют	данные отсутствуют
3289	763684.5	1312832.35	данные отсутствуют	данные отсутствуют
3290	763764.27	1312693.05	данные отсутствуют	данные отсутствуют
3291	763861.1	1312601.94	данные отсутствуют	данные отсутствуют
3292	763912.94	1312599.31	данные отсутствуют	данные отсутствуют
3293	763887.82	1312733.74	данные отсутствуют	данные отсутствуют
3294	763949.03	1312659.03	данные отсутствуют	данные отсутствуют
3295	763980.25	1312596.31	данные отсутствуют	данные отсутствуют
3296	764015.21	1312599.31	данные отсутствуют	данные отсутствуют
3297	763955.41	1312719.68	данные отсутствуют	данные отсутствуют
3298	763848.17	1312849.51	данные отсутствуют	данные отсутствуют
3299	763866.93	1312854.85	данные отсутствуют	данные отсутствуют
3300	763888.81	1312846.1	данные отсутствуют	данные отсутствуют

Государственный регистратор		ФГИС ЕГРН
полное наименование должности	подпись	инициалы, фамилия

М.П.

Раздел 3.2

Выписка из Единого государственного реестра недвижимости об объекте недвижимости
Описание местоположения земельного участка

Земельный участок			
(вид объекта недвижимости)			
Лист №	Раздела 3.2	Всего листов раздела 3.2 : ____	Всего разделов: ____
Всего листов выписки: ____			
15.11.2021 № 99/2021/430785050			
Кадастровый номер:		02:17:000000:181(единое землепользование)	

Сведения о характерных точках границы земельного участка				
Система координат				
Зона №				
Номер точки	Координаты		Описание закрепления на местности	Средняя квадратическая погрешность определения координат характерных точек границ земельного участка, м
	X	Y		
1	2	3	4	5
3301	763886.71	1312848.52	данные отсутствуют	данные отсутствуют
3302	763866.93	1312855.4	данные отсутствуют	данные отсутствуют
3303	763847.04	1312849.72	данные отсутствуют	данные отсутствуют
3304	763954.97	1312719.07	данные отсутствуют	данные отсутствуют
3305	764014.62	1312599.78	данные отсутствуют	данные отсутствуют
3306	763980.54	1312596.94	данные отсутствуют	данные отсутствуют
3307	763949.29	1312659.42	данные отсутствуют	данные отсутствуют
3308	763886.81	1312736.11	данные отсутствуют	данные отсутствуют
3309	763912.37	1312599.78	данные отсутствуют	данные отсутствуют
3310	763861.24	1312602.62	данные отсутствуют	данные отсутствуют
3311	763764.68	1312693.51	данные отсутствуют	данные отсутствуют
3312	763719.76	1312772.12	данные отсутствуют	данные отсутствуют
3313	763685.15	1312832.68	данные отсутствуют	данные отсутствуют
3314	763645.38	1312895.17	данные отсутствуют	данные отсутствуют
3315	763619.82	1312872.44	данные отсутствуют	данные отсутствуют

Государственный регистратор		ФГИС ЕГРН
полное наименование должности	подпись	инициалы, фамилия

М.П.

Земельный участок			
(вид объекта недвижимости)			
Лист №	Раздела 3.2	Всего листов раздела 3.2 : ____	Всего разделов: ____
Всего листов выписки: ____			
15.11.2021 № 99/2021/430785050			
Кадастровый номер:		02:17:000000:181(единое землепользование)	

Сведения о характерных точках границы земельного участка				
Система координат				
Зона №				
Номер точки	Координаты		Описание закрепления на местности	Средняя квадратическая погрешность определения координат характерных точек границ земельного участка, м
	X	Y		
1	2	3	4	5
3316	763599.94	1312835.52	данные отсутствуют	данные отсутствуют
3317	763699.36	1312713.39	данные отсутствуют	данные отсутствуют
3318	763687.99	1312704.87	данные отсутствуют	данные отсутствуют
3319	763611.3	1312727.59	данные отсутствуют	данные отсутствуют
3320	763545.97	1312770.19	данные отсутствуют	данные отсутствуют
3321	763511.32	1312780.1	данные отсутствуют	данные отсутствуют
3322	763506.92	1312770.95	данные отсутствуют	данные отсутствуют
3323	763509.05	1312738.95	данные отсутствуют	данные отсутствуют
3324	763585.74	1312682.15	данные отсутствуют	данные отсутствуют
3325	763668.11	1312622.5	данные отсутствуют	данные отсутствуют
3326	763687.99	1312602.62	данные отсутствуют	данные отсутствуют
3327	763651.06	1312577.05	данные отсутствуют	данные отсутствуют
3328	763594.26	1312588.42	данные отсутствуют	данные отсутствуют
3329	763545.97	1312650.9	данные отсутствуют	данные отсутствуют
3330	763520.42	1312679.31	данные отсутствуют	данные отсутствуют

Государственный регистратор		ФГИС ЕГРН
полное наименование должности	подпись	инициалы, фамилия

М.П.

Раздел 3.2

Выписка из Единого государственного реестра недвижимости об объекте недвижимости
Описание местоположения земельного участка

Земельный участок			
(вид объекта недвижимости)			
Лист №	Раздела 3.2	Всего листов раздела 3.2 : ____	Всего разделов: ____
Всего листов выписки: ____			
15.11.2021 № 99/2021/430785050			
Кадастровый номер:		02:17:000000:181(единое землепользование)	

Сведения о характерных точках границы земельного участка				
Система координат				
Зона №				
Номер точки	Координаты		Описание закрепления на местности	Средняя квадратическая погрешность определения координат характерных точек границ земельного участка, м
	X	Y		
1	2	3	4	5
3331	763497.69	1312702.03	данные отсутствуют	данные отсутствуют
3332	763472.13	1312682.15	данные отсутствуют	данные отсутствуют
3333	763497.69	1312565.69	данные отсутствуют	данные отсутствуют
3334	763509.05	1312471.96	данные отсутствуют	данные отсутствуют
3335	763517.57	1312406.64	данные отсутствуют	данные отсутствуют
3336	763568.7	1312361.19	данные отсутствуют	данные отсутствуют
3337	763585.74	1312298.71	данные отсутствуют	данные отсутствуют
3338	763631.18	1312239.06	данные отсутствуют	данные отсутствуют
3339	763727.75	1312151.01	данные отсутствуют	данные отсутствуют
3340	763767.52	1312122.61	данные отсутствуют	данные отсутствуют
3341	763795.92	1312051.6	данные отсутствуют	данные отсутствуют
3342	763682.31	1312034.56	данные отсутствуют	данные отсутствуют
3343	763599.94	1312068.64	данные отсутствуют	данные отсутствуют
3344	763432.36	1312261.78	данные отсутствуют	данные отсутствуют
3345	763338.63	1312437.88	данные отсутствуют	данные отсутствуют

Государственный регистратор		ФГИС ЕГРН
полное наименование должности	подпись	инициалы, фамилия

М.П.

Выписка из Единого государственного реестра недвижимости об объекте недвижимости
Описание местоположения земельного участка

Земельный участок			
(вид объекта недвижимости)			
Лист №	Раздела 3.2	Всего листов раздела 3.2 : ____	Всего разделов: ____
Всего листов выписки: ____			
15.11.2021 № 99/2021/430785050			
Кадастровый номер:		02:17:000000:181(единое землепользование)	

Сведения о характерных точках границы земельного участка				
Система координат				
Зона №				
Номер точки	Координаты		Описание закрепления на местности	Средняя квадратическая погрешность определения координат характерных точек границ земельного участка, м
	X	Y		
1	2	3	4	5
3346	763301.71	1312491.85	данные отсутствуют	данные отсутствуют
3347	763233.54	1312494.69	данные отсутствуют	данные отсутствуют
3348	763225.02	1312469.12	данные отсутствуют	данные отсутствуют
3349	763284.67	1312392.44	данные отсутствуют	данные отсутствуют
3350	763375.56	1312273.14	данные отсутствуют	данные отсутствуют
3351	763347.15	1312179.41	данные отсутствуют	данные отсутствуют
3352	763423.84	1312074.32	данные отсутствуют	данные отсутствуют
3353	763449.4	1312034.56	данные отсутствуют	данные отсутствуют
3354	763443.72	1311918.11	данные отсутствуют	данные отсутствуют
3355	763375.56	1311989.12	данные отсутствуют	данные отсутствуют
3356	763270.46	1312074.32	данные отсутствуют	данные отсутствуют
3357	763185.26	1312116.93	данные отсутствуют	данные отсутствуют
3358	763136.97	1312139.65	данные отсутствуют	данные отсутствуют
3359	763063.13	1312190.78	данные отсутствуют	данные отсутствуют
3360	762997.8	1312097.05	данные отсутствуют	данные отсутствуют

Государственный регистратор		ФГИС ЕГРН
полное наименование должности	подпись	инициалы, фамилия

М.П.

Раздел 3.2

Выписка из Единого государственного реестра недвижимости об объекте недвижимости
Описание местоположения земельного участка

Земельный участок			
(вид объекта недвижимости)			
Лист №	Раздела 3.2	Всего листов раздела 3.2 : ____	Всего разделов: ____
Всего листов выписки: ____			
15.11.2021 № 99/2021/430785050			
Кадастровый номер:		02:17:000000:181(единое землепользование)	

Сведения о характерных точках границы земельного участка				
Система координат				
Зона №				
Номер точки	Координаты		Описание закрепления на местности	Средняя квадратическая погрешность определения координат характерных точек границ земельного участка, м
	X	Y		
1	2	3	4	5
3361	763014.84	1312043.08	данные отсутствуют	данные отсутствуют
3362	762975.56	1311995.07	данные отсутствуют	данные отсутствуют
3363	762976.97	1311988.63	данные отсутствуют	данные отсутствуют
3364	762991.68	1311961.46	данные отсутствуют	данные отсутствуют
3365	763024.17	1311934.76	данные отсутствуют	данные отсутствуют
3366	763033.16	1311917.63	данные отсутствуют	данные отсутствуют
3367	763075.16	1311865.82	данные отсутствуют	данные отсутствуют
3368	763085.01	1311843.55	данные отсутствуют	данные отсутствуют
3369	763099.54	1311768.4	данные отсутствуют	данные отсутствуют
3370	763100.38	1311790.98	данные отсутствуют	данные отсутствуют
3371	763117.71	1311790.98	данные отсутствуют	данные отсутствуют
3372	763158.15	1311467.5	данные отсутствуют	данные отсутствуют
3373	763247.81	1311013.55	данные отсутствуют	данные отсутствуют
3374	763248.09	1311013.68	данные отсутствуют	данные отсутствуют
3375	763246.87	1311019.82	данные отсутствуют	данные отсутствуют

Государственный регистратор		ФГИС ЕГРН
полное наименование должности	подпись	инициалы, фамилия

М.П.

Земельный участок			
(вид объекта недвижимости)			
Лист №	Раздела 3.2	Всего листов раздела 3.2 : ____	Всего разделов: ____
Всего листов выписки: ____			
15.11.2021 № 99/2021/430785050			
Кадастровый номер:		02:17:000000:181(единое землепользование)	

Сведения о характерных точках границы земельного участка				
Система координат				
Зона №				
Номер точки	Координаты		Описание закрепления на местности	Средняя квадратическая погрешность определения координат характерных точек границ земельного участка, м
	X	Y		
1	2	3	4	5
3376	763246.68	1311019.92	данные отсутствуют	данные отсутствуют
3377	763264.57	1311046.51	данные отсутствуют	данные отсутствуют
3378	763288.99	1311070.29	данные отсутствуют	данные отсутствуют
3379	763291.13	1311071.2	данные отсутствуют	данные отсутствуют
3380	763301.71	1311085.9	данные отсутствуют	данные отсутствуют
3381	763367.03	1311145.55	данные отсутствуют	данные отсутствуют
3382	763449.4	1311156.91	данные отсутствуют	данные отсутствуют
3383	763597.1	1311188.15	данные отсутствуют	данные отсутствуют
3384	763601.77	1311176.48	данные отсутствуют	данные отсутствуют
3385	763678.03	1311207.55	данные отсутствуют	данные отсутствуют
3386	764041.5	1310490.72	данные отсутствуют	данные отсутствуют
3387	764080.83	1310439.23	данные отсутствуют	данные отсутствуют
3388	762944.84	1312044.9	данные отсутствуют	данные отсутствуют
3389	762943.83	1312077.16	данные отсутствуют	данные отсутствуют
3390	762947.58	1312090.51	данные отсутствуют	данные отсутствуют

Государственный регистратор		ФГИС ЕГРН
полное наименование должности	подпись	инициалы, фамилия

М.П.

Земельный участок			
(вид объекта недвижимости)			
Лист №	Раздела 3.2	Всего листов раздела 3.2 : ____	Всего разделов: ____
Всего листов выписки: ____			
15.11.2021 № 99/2021/430785050			
Кадастровый номер:		02:17:000000:181(единое землепользование)	

Сведения о характерных точках границы земельного участка				
Система координат				
Зона №				
Номер точки	Координаты		Описание закрепления на местности	Средняя квадратическая погрешность определения координат характерных точек границ земельного участка, м
	X	Y		
1	2	3	4	5
3391	762941.3	1312129.3	данные отсутствуют	данные отсутствуют
3392	762943.74	1312220.21	данные отсутствуют	данные отсутствуют
3393	762948.55	1312240.77	данные отсутствуют	данные отсутствуют
3394	762983.76	1312323.01	данные отсутствуют	данные отсутствуют
3395	762992.75	1312352.54	данные отсутствуют	данные отсутствуют
3396	763014.71	1312390.54	данные отсутствуют	данные отсутствуют
3397	763040.11	1312450.46	данные отсутствуют	данные отсутствуют
3398	763050.94	1312486.24	данные отсутствуют	данные отсутствуют
3399	763081.86	1312559.7	данные отсутствуют	данные отсутствуют
3400	763110.35	1312599.29	данные отсутствуют	данные отсутствуют
3401	763140.68	1312628.74	данные отсутствуют	данные отсутствуют
3402	763224.07	1312701.44	данные отсутствуют	данные отсутствуют
3403	763300.98	1312756.1	данные отсутствуют	данные отсутствуют
3404	763284.63	1312762.68	данные отсутствуют	данные отсутствуют
3405	763222.62	1312743.35	данные отсутствуют	данные отсутствуют

Государственный регистратор		ФГИС ЕГРН
полное наименование должности	подпись	инициалы, фамилия

М.П.

Выписка из Единого государственного реестра недвижимости об объекте недвижимости
Описание местоположения земельного участка

Земельный участок			
(вид объекта недвижимости)			
Лист №	Раздела 3.2	Всего листов раздела 3.2 : ____	Всего разделов: ____
Всего листов выписки: ____			
15.11.2021 № 99/2021/430785050			
Кадастровый номер:		02:17:000000:181(единое землепользование)	

Сведения о характерных точках границы земельного участка				
Система координат				
Зона №				
Номер точки	Координаты		Описание закрепления на местности	Средняя квадратическая погрешность определения координат характерных точек границ земельного участка, м
	X	Y		
1	2	3	4	5
3406	763206.43	1312742.56	данные отсутствуют	данные отсутствуют
3407	763195.81	1312746.2	данные отсутствуют	данные отсутствуют
3408	763190.32	1312753.82	данные отсутствуют	данные отсутствуют
3409	763190.5	1312755.19	данные отсутствуют	данные отсутствуют
3410	763173.9	1312747.47	данные отсутствуют	данные отсутствуют
3411	763083.01	1312608.3	данные отсутствуют	данные отсутствуют
3412	763031.88	1312489.01	данные отсутствуют	данные отсутствуют
3413	762999.21	1312460.11	данные отсутствуют	данные отсутствуют
3414	762982.63	1312428.7	данные отсутствуют	данные отсутствуют
3415	762958.03	1312392.16	данные отсутствуют	данные отсутствуют
3416	762958.03	1312338.47	данные отсутствуют	данные отсутствуют
3417	762946.67	1312241.9	данные отсутствуют	данные отсутствуют
3418	762918.11	1312215.38	данные отсутствуют	данные отсутствуют
3419	762914.02	1312182.26	данные отсутствуют	данные отсутствуют
3420	762915.28	1312157.95	данные отсутствуют	данные отсутствуют

Государственный регистратор		ФГИС ЕГРН
полное наименование должности	подпись	инициалы, фамилия

М.П.

Раздел 3.2

Выписка из Единого государственного реестра недвижимости об объекте недвижимости
Описание местоположения земельного участка

Земельный участок			
(вид объекта недвижимости)			
Лист №	Раздела 3.2	Всего листов раздела 3.2 : ____	Всего разделов: ____
Всего листов выписки: ____			
15.11.2021 № 99/2021/430785050			
Кадастровый номер:		02:17:000000:181(единое землепользование)	

Сведения о характерных точках границы земельного участка				
Система координат				
Зона №				
Номер точки	Координаты		Описание закрепления на местности	Средняя квадратическая погрешность определения координат характерных точек границ земельного участка, м
	X	Y		
1	2	3	4	5
3421	762911.91	1312140.7	данные отсутствуют	данные отсутствуют
3422	762929.63	1312102.73	данные отсутствуют	данные отсутствуют
3423	762914.29	1312080.23	данные отсутствуют	данные отсутствуют
3424	762914.81	1312076.09	данные отсутствуют	данные отсутствуют
3425	762912.09	1312057.13	данные отсутствуют	данные отсутствуют
3426	762941.46	1312040.24	данные отсутствуют	данные отсутствуют
3427	762990.26	1312209.78	данные отсутствуют	данные отсутствуют
3428	763009.16	1312247.58	данные отсутствуют	данные отсутствуют
3429	763060.77	1312391.57	данные отсутствуют	данные отсутствуют
3430	763051.79	1312379.73	данные отсутствуют	данные отсутствуют
3431	763006.9	1312282.22	данные отсутствуют	данные отсутствуют
3432	763454.52	1312822.75	данные отсутствуют	данные отсутствуют
3433	763526.09	1312886.65	данные отсутствуют	данные отсутствуют
3434	763544.12	1312911.68	данные отсутствуют	данные отсутствуют
3435	763444.56	1312821.84	данные отсутствуют	данные отсутствуют

Государственный регистратор		ФГИС ЕГРН
полное наименование должности	подпись	инициалы, фамилия

М.П.

Земельный участок			
(вид объекта недвижимости)			
Лист № <u> </u> Раздела 3.2	Всего листов раздела 3.2 : <u> </u>	Всего разделов: <u> </u>	Всего листов выписки: <u> </u>
15.11.2021 № 99/2021/430785050			
Кадастровый номер:		02:17:000000:181(единое землепользование)	

Сведения о характерных точках границы земельного участка				
Система координат				
Зона №				
Номер точки	Координаты		Описание закрепления на местности	Средняя квадратическая погрешность определения координат характерных точек границ земельного участка, м
	X	Y		
1	2	3	4	5
3436	763565.44	1313043.89	данные отсутствуют	данные отсутствуют
3437	763440.88	1312974.7	данные отсутствуют	данные отсутствуют
3438	763403.96	1312900.85	данные отсутствуют	данные отсутствуют
3439	763366.88	1312867.67	данные отсутствуют	данные отсутствуют
3440	763369.35	1312864.88	данные отсутствуют	данные отсутствуют
3441	763371.06	1312852.11	данные отсутствуют	данные отсутствуют
3442	763352.08	1312810.88	данные отсутствуют	данные отсутствуют
3443	763354.86	1312797.03	данные отсутствуют	данные отсутствуют
3444	763374.52	1312813.88	данные отсутствуют	данные отсутствуют
3445	763418.45	1312899.24	данные отсутствуют	данные отсутствуют
3446	763490.38	1312979.02	данные отсутствуют	данные отсутствуют
3447	762858.3	1312016.99	данные отсутствуют	данные отсутствуют
3448	762827.38	1311991.96	данные отсутствуют	данные отсутствуют
3449	762806.19	1311958.65	данные отсутствуют	данные отсутствуют
3450	762806.31	1311958.61	данные отсутствуют	данные отсутствуют

Государственный регистратор		ФГИС ЕГРН
полное наименование должности	подпись	инициалы, фамилия

М.П.

Раздел 3.2

Выписка из Единого государственного реестра недвижимости об объекте недвижимости
Описание местоположения земельного участка

Земельный участок			
(вид объекта недвижимости)			
Лист № <u> </u> Раздела 3.2	Всего листов раздела 3.2 : <u> </u>	Всего разделов: <u> </u>	Всего листов выписки: <u> </u>
15.11.2021 № 99/2021/430785050			
Кадастровый номер:		02:17:000000:181(единое землепользование)	

Сведения о характерных точках границы земельного участка				
Система координат				
Зона №				
Номер точки	Координаты		Описание закрепления на местности	Средняя квадратическая погрешность определения координат характерных точек границ земельного участка, м
	X	Y		
1	2	3	4	5
3451	762848.89	1311996.22	данные отсутствуют	данные отсутствуют
3452	768896.84	1316738.1	данные отсутствуют	данные отсутствуют
3453	768754.44	1316695.98	данные отсутствуют	данные отсутствуют
3454	768610.22	1316653.21	данные отсутствуют	данные отсутствуют
3455	768535.17	1316631.11	данные отсутствуют	данные отсутствуют
3456	768310.45	1316564.69	данные отсутствуют	данные отсутствуют
3457	768133.68	1316513.65	данные отсутствуют	данные отсутствуют
3458	768038.08	1316481.87	данные отсутствуют	данные отсутствуют
3459	767957.3	1316453.18	данные отсутствуют	данные отсутствуют
3460	767868.29	1316416.1	данные отсутствуют	данные отсутствуют
3461	767748.64	1316361.31	данные отсутствуют	данные отсутствуют
3462	767637.77	1316305.49	данные отсутствуют	данные отсутствуют
3463	767506.86	1316238.3	данные отсутствуют	данные отсутствуют
3464	767442.4	1316204.57	данные отсутствуют	данные отсутствуют
3465	767374.3	1316167.75	данные отсутствуют	данные отсутствуют

Государственный регистратор		ФГИС ЕГРН
полное наименование должности	подпись	инициалы, фамилия

М.П.

Выписка из Единого государственного реестра недвижимости об объекте недвижимости
Описание местоположения земельного участка

Земельный участок			
(вид объекта недвижимости)			
Лист №	Раздела 3.2	Всего листов раздела 3.2 : ____	Всего разделов: ____
Всего листов выписки: ____			
15.11.2021 № 99/2021/430785050			
Кадастровый номер:		02:17:000000:181(единое землепользование)	

Сведения о характерных точках границы земельного участка				
Система координат				
Зона №				
Номер точки	Координаты		Описание закрепления на местности	Средняя квадратическая погрешность определения координат характерных точек границ земельного участка, м
	X	Y		
1	2	3	4	5
3466	767353.12	1316153.71	данные отсутствуют	данные отсутствуют
3467	767342.29	1316147.35	данные отсутствуют	данные отсутствуют
3468	767333.93	1316140.98	данные отсутствуют	данные отсутствуют
3469	767322.08	1316133.12	данные отсутствуют	данные отсутствуют
3470	767291.35	1316109.86	данные отсутствуют	данные отсутствуют
3471	767247.01	1316072.52	данные отсутствуют	данные отсутствуют
3472	767242.51	1316068.65	данные отсутствуют	данные отсутствуют
3473	767235.6	1316064.33	данные отсутствуют	данные отсутствуют
3474	767198.17	1316030.23	данные отсутствуют	данные отсутствуют
3475	767139.38	1315978.19	данные отсутствуют	данные отсутствуют
3476	767053.84	1315903.89	данные отсутствуют	данные отсутствуют
3477	766902.59	1315770.18	данные отсутствуют	данные отсутствуют
3478	766840.52	1315715.65	данные отсутствуют	данные отсутствуют
3479	766739.93	1315626.01	данные отсутствуют	данные отсутствуют
3480	766691.14	1315579.03	данные отсутствуют	данные отсутствуют

Государственный регистратор		ФГИС ЕГРН
полное наименование должности	подпись	инициалы, фамилия

М.П.

Раздел 3.2

Выписка из Единого государственного реестра недвижимости об объекте недвижимости
Описание местоположения земельного участка

Земельный участок			
(вид объекта недвижимости)			
Лист №	Раздела 3.2	Всего листов раздела 3.2 : ____	Всего разделов: ____
Всего листов выписки: ____			
15.11.2021 № 99/2021/430785050			
Кадастровый номер:		02:17:000000:181(единое землепользование)	

Сведения о характерных точках границы земельного участка				
Система координат				
Зона №				
Номер точки	Координаты		Описание закрепления на местности	Средняя квадратическая погрешность определения координат характерных точек границ земельного участка, м
	X	Y		
1	2	3	4	5
3481	766632.07	1315516.71	данные отсутствуют	данные отсутствуют
3482	766496.72	1315366.71	данные отсутствуют	данные отсутствуют
3483	766443.9	1315308.69	данные отсутствуют	данные отсутствуют
3484	766283.38	1315134.6	данные отсутствуют	данные отсутствуют
3485	766226.47	1315073.82	данные отсутствуют	данные отсутствуют
3486	766223.78	1315070.98	данные отсутствуют	данные отсутствуют
3487	766187.08	1315032.97	данные отсутствуют	данные отсутствуют
3488	766162.92	1315008.55	данные отсутствуют	данные отсутствуют
3489	766112.02	1314962.3	данные отсутствуют	данные отсутствуют
3490	766042.86	1314905.18	данные отсутствуют	данные отсутствуют
3491	765986.74	1314860.21	данные отсутствуют	данные отсутствуют
3492	765926.6	1314811.74	данные отсутствуют	данные отсутствуют
3493	765678.47	1315225.31	данные отсутствуют	данные отсутствуют
3494	765697.46	1315274.36	данные отсутствуют	данные отсутствуют
3495	765711.07	1315312.18	данные отсутствуют	данные отсутствуют

Государственный регистратор		ФГИС ЕГРН
полное наименование должности	подпись	инициалы, фамилия

М.П.

Земельный участок			
(вид объекта недвижимости)			
Лист №	Раздела 3.2	Всего листов раздела 3.2 : ____	Всего разделов: ____
Всего листов выписки: ____			
15.11.2021 № 99/2021/430785050			
Кадастровый номер:		02:17:000000:181(единое землепользование)	

Сведения о характерных точках границы земельного участка				
Система координат				
Зона №				
Номер точки	Координаты		Описание закрепления на местности	Средняя квадратическая погрешность определения координат характерных точек границ земельного участка, м
	X	Y		
1	2	3	4	5
3496	765738.3	1315297.05	данные отсутствуют	данные отсутствуют
3497	765756.45	1315281.93	данные отсутствуют	данные отсутствуют
3498	765791.25	1315221.42	данные отсутствуют	данные отсутствуют
3499	765815.45	1315253.18	данные отсутствуют	данные отсутствуют
3500	765821.5	1315316.72	данные отсутствуют	данные отсутствуют
3501	765764.03	1315372.69	данные отсутствуют	данные отсутствуют
3502	765739.81	1315437.73	данные отсутствуют	данные отсутствуют
3503	765757.97	1315490.67	данные отсутствуют	данные отсутствуют
3504	765810.91	1315498.24	данные отсутствуют	данные отсутствуют
3505	765971.25	1315608.66	данные отсутствуют	данные отсутствуют
3506	765990.92	1315628.33	данные отсутствуют	данные отсутствуют
3507	766009.07	1315716.06	данные отсутствуют	данные отсутствуют
3508	765996.97	1315741.78	данные отсутствуют	данные отсутствуют
3509	765974.28	1315746.32	данные отсутствуют	данные отсутствуют
3510	765937.97	1315734.22	данные отсутствуют	данные отсутствуют

Государственный регистратор		ФГИС ЕГРН
полное наименование должности	подпись	инициалы, фамилия

М.П.

Раздел 3.2

Выписка из Единого государственного реестра недвижимости об объекте недвижимости
Описание местоположения земельного участка

Земельный участок			
(вид объекта недвижимости)			
Лист №	Раздела 3.2	Всего листов раздела 3.2 : ____	Всего разделов: ____
Всего листов выписки: ____			
15.11.2021 № 99/2021/430785050			
Кадастровый номер:		02:17:000000:181(единое землепользование)	

Сведения о характерных точках границы земельного участка				
Система координат				
Зона №				
Номер точки	Координаты		Описание закрепления на местности	Средняя квадратическая погрешность определения координат характерных точек границ земельного участка, м
	X	Y		
1	2	3	4	5
3511	765897.13	1315688.84	данные отсутствуют	данные отсутствуют
3512	765869.9	1315614.71	данные отсутствуют	данные отсутствуют
3513	765770.07	1315546.64	данные отсутствуют	данные отсутствуют
3514	765736.79	1315593.54	данные отсутствуют	данные отсутствуют
3515	765801.83	1315706.99	данные отсутствуют	данные отсутствуют
3516	765800.32	1315737.24	данные отсутствуют	данные отсутствуют
3517	765838.14	1315743.29	данные отсутствуют	данные отсутствуют
3518	765853.27	1315787.16	данные отсутствуют	данные отсутствуют
3519	765921.34	1315779.6	данные отсутствуют	данные отсутствуют
3520	765969.74	1315826.49	данные отсутствуют	данные отсутствуют
3521	765951.59	1315853.72	данные отсутствуют	данные отсутствуют
3522	765965.37	1315883.58	данные отсутствуют	данные отсутствуют
3523	765966.64	1315883.45	данные отсутствуют	данные отсутствуют
3524	765989.53	1315874.21	данные отсутствуют	данные отсутствуют
3525	765989.56	1315874.2	данные отсутствуют	данные отсутствуют

Государственный регистратор		ФГИС ЕГРН
полное наименование должности	подпись	инициалы, фамилия

М.П.

Выписка из Единого государственного реестра недвижимости об объекте недвижимости
Описание местоположения земельного участка

Земельный участок			
(вид объекта недвижимости)			
Лист №	Раздела 3.2	Всего листов раздела 3.2 : ____	Всего разделов: ____
Всего листов выписки: ____			
15.11.2021 № 99/2021/430785050			
Кадастровый номер:		02:17:000000:181(единое землепользование)	

Сведения о характерных точках границы земельного участка				
Система координат				
Зона №				
Номер точки	Координаты		Описание закрепления на местности	Средняя квадратическая погрешность определения координат характерных точек границ земельного участка, м
	X	Y		
1	2	3	4	5
3526	765989.58	1315874.2	данные отсутствуют	данные отсутствуют
3527	765996.64	1315875.5	данные отсутствуют	данные отсутствуют
3528	765996.67	1315875.51	данные отсутствуют	данные отсутствуют
3529	765996.69	1315875.53	данные отсутствуют	данные отсутствуют
3530	765999.61	1315879.13	данные отсутствуют	данные отсутствуют
3531	765999.62	1315879.15	данные отсутствуют	данные отсутствуют
3532	765999.63	1315879.16	данные отсутствуют	данные отсутствуют
3533	766000.98	1315883.76	данные отсутствуют	данные отсутствуют
3534	766000.98	1315883.79	данные отсутствуют	данные отсутствуют
3535	766000.98	1315886.6	данные отсутствуют	данные отсутствуют
3536	766001.66	1315896.7	данные отсутствуют	данные отсутствуют
3537	766001.66	1315904.02	данные отсутствуют	данные отсутствуют
3538	766002.31	1315913.24	данные отсутствуют	данные отсутствуют
3539	766003.78	1315920.05	данные отсутствуют	данные отсутствуют
3540	766006.14	1315923.96	данные отсутствуют	данные отсутствуют

Государственный регистратор		ФГИС ЕГРН
полное наименование должности	подпись	инициалы, фамилия

М.П.

Раздел 3.2

Выписка из Единого государственного реестра недвижимости об объекте недвижимости
Описание местоположения земельного участка

Земельный участок			
(вид объекта недвижимости)			
Лист №	Раздела 3.2	Всего листов раздела 3.2 : ____	Всего разделов: ____
Всего листов выписки: ____			
15.11.2021 № 99/2021/430785050			
Кадастровый номер:		02:17:000000:181(единое землепользование)	

Сведения о характерных точках границы земельного участка				
Система координат				
Зона №				
Номер точки	Координаты		Описание закрепления на местности	Средняя квадратическая погрешность определения координат характерных точек границ земельного участка, м
	X	Y		
1	2	3	4	5
3541	766009.6	1315927.8	данные отсутствуют	данные отсутствуют
3542	766011.95	1315930.78	данные отсутствуют	данные отсутствуют
3543	766017.96	1315931.23	данные отсутствуют	данные отсутствуют
3544	766020.23	1315930.69	данные отсутствуют	данные отсутствуют
3545	766036.78	1315925.33	данные отсутствуют	данные отсутствуют
3546	766036.81	1315925.33	данные отсутствуют	данные отсутствуют
3547	766036.85	1315925.34	данные отсутствуют	данные отсутствуют
3548	766045.61	1315929.73	данные отсутствуют	данные отсутствуют
3549	766045.62	1315929.74	данные отсутствуют	данные отсутствуют
3550	766050.26	1315933.16	данные отсутствуют	данные отсутствуют
3551	766050.29	1315933.18	данные отсутствуют	данные отсутствуют
3552	766052.31	1315936.55	данные отсутствуют	данные отсутствуют
3553	766052.32	1315936.58	данные отсутствуют	данные отсутствуют
3554	766053.22	1315939.95	данные отсутствуют	данные отсутствуют
3555	766053.56	1315943.67	данные отсутствуют	данные отсутствуют

Государственный регистратор		ФГИС ЕГРН
полное наименование должности	подпись	инициалы, фамилия

М.П.

Земельный участок			
(вид объекта недвижимости)			
Лист №	Раздела 3.2	Всего листов раздела 3.2 : ____	Всего разделов: ____
Всего листов выписки: ____			
15.11.2021 № 99/2021/430785050			
Кадастровый номер:		02:17:000000:181(единое землепользование)	

Сведения о характерных точках границы земельного участка				
Система координат				
Зона №				
Номер точки	Координаты		Описание закрепления на местности	Средняя квадратическая погрешность определения координат характерных точек границ земельного участка, м
	X	Y		
1	2	3	4	5
3556	766053.56	1315943.69	данные отсутствуют	данные отсутствуют
3557	766052.97	1315947.35	данные отсутствуют	данные отсутствуют
3558	766050.53	1315958.07	данные отсутствуют	данные отсутствуют
3559	766050.41	1315961.54	данные отсутствуют	данные отсутствуют
3560	766050.64	1315966	данные отсутствуют	данные отсутствуют
3561	766052.46	1315968.71	данные отсутствуют	данные отсутствуют
3562	766054.18	1315970.66	данные отсутствуют	данные отсутствуют
3563	766064.81	1315969.65	данные отсутствуют	данные отсутствуют
3564	766068.73	1315968.86	данные отсутствуют	данные отсутствуют
3565	766068.75	1315968.86	данные отсутствуют	данные отсутствуют
3566	766068.78	1315968.87	данные отсутствуют	данные отсутствуют
3567	766073.27	1315970.67	данные отсутствуют	данные отсутствуют
3568	766073.29	1315970.67	данные отсутствуют	данные отсутствуют
3569	766073.31	1315970.69	данные отсутствуют	данные отсутствуют
3570	766075.34	1315972.94	данные отсутствуют	данные отсутствуют

Государственный регистратор		ФГИС ЕГРН
полное наименование должности	подпись	инициалы, фамилия

М.П.

Раздел 3.2

Выписка из Единого государственного реестра недвижимости об объекте недвижимости
Описание местоположения земельного участка

Земельный участок			
(вид объекта недвижимости)			
Лист №	Раздела 3.2	Всего листов раздела 3.2 : ____	Всего разделов: ____
Всего листов выписки: ____			
15.11.2021 № 99/2021/430785050			
Кадастровый номер:		02:17:000000:181(единое землепользование)	

Сведения о характерных точках границы земельного участка				
Система координат				
Зона №				
Номер точки	Координаты		Описание закрепления на местности	Средняя квадратическая погрешность определения координат характерных точек границ земельного участка, м
	X	Y		
1	2	3	4	5
3571	766075.35	1315972.96	данные отсутствуют	данные отсутствуют
3572	766076.83	1315976.03	данные отсутствуют	данные отсутствуют
3573	766093.2	1315997.75	данные отсутствуют	данные отсутствуют
3574	766108.59	1315994.33	данные отсутствуют	данные отсутствуют
3575	766161.87	1316000.34	данные отсутствуют	данные отсутствуют
3576	766218.6	1316015.82	данные отсутствуют	данные отсутствуют
3577	766255.56	1316039.88	данные отсутствуют	данные отсутствуют
3578	766333.78	1316045.04	данные отсутствуют	данные отсутствуют
3579	766394.37	1316070.79	данные отсутствуют	данные отсутствуют
3580	766471.3	1316103.49	данные отсутствуют	данные отсутствуют
3581	766534.91	1316154.2	данные отсутствуют	данные отсутствуют
3582	766536.63	1316187.72	данные отсутствуют	данные отсутствуют
3583	766552.97	1316185.14	данные отсутствуют	данные отсутствуют
3584	766601.09	1316231.56	данные отсутствуют	данные отсутствуют
3585	766681.03	1316253.91	данные отсутствуют	данные отсутствуют

Государственный регистратор		ФГИС ЕГРН
полное наименование должности	подпись	инициалы, фамилия

М.П.

Выписка из Единого государственного реестра недвижимости об объекте недвижимости
Описание местоположения земельного участка

Земельный участок			
(вид объекта недвижимости)			
Лист №	Раздела 3.2	Всего листов раздела 3.2 : ____	Всего разделов: ____
Всего листов выписки: ____			
15.11.2021 № 99/2021/430785050			
Кадастровый номер:		02:17:000000:181(единое землепользование)	

Сведения о характерных точках границы земельного участка				
Система координат				
Зона №				
Номер точки	Координаты		Описание закрепления на местности	Средняя квадратическая погрешность определения координат характерных точек границ земельного участка, м
	X	Y		
1	2	3	4	5
3586	766739.47	1316299.46	данные отсутствуют	данные отсутствуют
3587	766779.01	1316351.03	данные отсутствуют	данные отсутствуют
3588	766830.37	1316444.28	данные отсутствуют	данные отсутствуют
3589	766859.82	1316498.01	данные отсутствуют	данные отсутствуют
3590	766891.61	1316522.94	данные отсутствуют	данные отсутствуют
3591	766907.94	1316583.97	данные отсутствуют	данные отсутствуют
3592	766954.36	1316601.16	данные отсутствуют	данные отсутствуют
3593	766954.36	1316621.84	данные отсутствуют	данные отсутствуют
3594	766956.44	1316624.48	данные отсутствуют	данные отсутствуют
3595	767005.07	1316607.17	данные отсутствуют	данные отсутствуют
3596	767062.66	1316605.45	данные отсутствуют	данные отсутствуют
3597	767102.2	1316635.54	данные отсутствуют	данные отсутствуют
3598	767103.93	1316625.22	данные отсутствуют	данные отсутствуют
3599	767053.2	1316576.23	данные отсутствуют	данные отсутствуют
3600	767084.15	1316552.16	данные отсутствуют	данные отсутствуют

Государственный регистратор		ФГИС ЕГРН
полное наименование должности	подпись	инициалы, фамилия

М.П.

Раздел 3.2

Выписка из Единого государственного реестра недвижимости об объекте недвижимости
Описание местоположения земельного участка

Земельный участок			
(вид объекта недвижимости)			
Лист №	Раздела 3.2	Всего листов раздела 3.2 : ____	Всего разделов: ____
Всего листов выписки: ____			
15.11.2021 № 99/2021/430785050			
Кадастровый номер:		02:17:000000:181(единое землепользование)	

Сведения о характерных точках границы земельного участка				
Система координат				
Зона №				
Номер точки	Координаты		Описание закрепления на местности	Средняя квадратическая погрешность определения координат характерных точек границ земельного участка, м
	X	Y		
1	2	3	4	5
3601	767140.02	1316554.74	данные отсутствуют	данные отсутствуют
3602	767166.66	1316571.07	данные отсутствуют	данные отсутствуют
3603	767243.16	1316607.17	данные отсутствуют	данные отсутствуют
3604	767304.19	1316601.16	данные отсутствуют	данные отсутствуют
3605	767356.62	1316613.19	данные отсутствуют	данные отсутствуют
3606	767403.9	1316630.38	данные отсутствуют	данные отсутствуют
3607	767419.36	1316609.75	данные отсутствуют	данные отсутствуют
3608	767494.14	1316596	данные отсутствуют	данные отсутствуют
3609	767543.99	1316618.35	данные отсутствуют	данные отсутствуют
3610	767562.9	1316647.57	данные отсутствуют	данные отсутствуют
3611	767626.52	1316672.5	данные отсутствуют	данные отсутствуют
3612	767672.06	1316736.96	данные отсутствуют	данные отсутствуют
3613	767772.63	1316770.48	данные отсутствуют	данные отсутствуют
3614	767821.62	1316787.67	данные отсутствуют	данные отсутствуют
3615	767843.97	1316810.88	данные отсутствуют	данные отсутствуют

Государственный регистратор		ФГИС ЕГРН
полное наименование должности	подпись	инициалы, фамилия

М.П.

Земельный участок			
(вид объекта недвижимости)			
Лист №	Раздела 3.2	Всего листов раздела 3.2 : ____	Всего разделов: ____
Всего листов выписки: ____			
15.11.2021 № 99/2021/430785050			
Кадастровый номер:		02:17:000000:181(единое землепользование)	

Сведения о характерных точках границы земельного участка				
Система координат				
Зона №				
Номер точки	Координаты		Описание закрепления на местности	Средняя квадратическая погрешность определения координат характерных точек границ земельного участка, м
	X	Y		
1	2	3	4	5
3616	767886.95	1316829.79	данные отсутствуют	данные отсутствуют
3617	767915.31	1316871.91	данные отсутствуют	данные отсутствуют
3618	767917.89	1316828.93	данные отсутствуют	данные отсутствуют
3619	767940.24	1316771.34	данные отсутствуют	данные отсутствуют
3620	768077.76	1316775.64	данные отсутствуют	данные отсутствуют
3621	768137.93	1316764.47	данные отсутствуют	данные отсутствуют
3622	768253.98	1316736.1	данные отсутствуют	данные отсутствуют
3623	768325.31	1316746.42	данные отсутствуют	данные отсутствуют
3624	768348.51	1316798.85	данные отсутствуют	данные отсутствуют
3625	768337.34	1316866.75	данные отсутствуют	данные отсутствуют
3626	768354.48	1316892.73	данные отсутствуют	данные отсутствуют
3627	768728.74	1316996.37	данные отсутствуют	данные отсутствуют
3628	768987.81	1316940.36	данные отсутствуют	данные отсутствуют
3629	769428.93	1317045.39	данные отсутствуют	данные отсутствуют
3630	769443.89	1316900.74	данные отсутствуют	данные отсутствуют

Государственный регистратор		ФГИС ЕГРН
полное наименование должности	подпись	инициалы, фамилия

М.П.

Раздел 3.2

Выписка из Единого государственного реестра недвижимости об объекте недвижимости
Описание местоположения земельного участка

Земельный участок			
(вид объекта недвижимости)			
Лист №	Раздела 3.2	Всего листов раздела 3.2 : ____	Всего разделов: ____
Всего листов выписки: ____			
15.11.2021 № 99/2021/430785050			
Кадастровый номер:		02:17:000000:181(единое землепользование)	

Сведения о характерных точках границы земельного участка				
Система координат				
Зона №				
Номер точки	Координаты		Описание закрепления на местности	Средняя квадратическая погрешность определения координат характерных точек границ земельного участка, м
	X	Y		
1	2	3	4	5
3631	769430.86	1316896.78	данные отсутствуют	данные отсутствуют
3632	769319.87	1316863.05	данные отсутствуют	данные отсутствуют
3633	769221.8	1316833.72	данные отсутствуют	данные отсутствуют
3634	769057.06	1316785.26	данные отсутствуют	данные отсутствуют
3635	765761.41	1315185.66	данные отсутствуют	данные отсутствуют
3636	765768.91	1315125.67	данные отсутствуют	данные отсутствуют
3637	765769.47	1315075.43	данные отсутствуют	данные отсутствуют
3638	765895.46	1314867.32	данные отсутствуют	данные отсутствуют
3639	766002.51	1314959.19	данные отсутствуют	данные отсутствуют
3640	766131.88	1315057.8	данные отсутствуют	данные отсутствуют
3641	766393.22	1315343.15	данные отсутствуют	данные отсутствуют
3642	766782.07	1315709.49	данные отсутствуют	данные отсутствуют
3643	767358	1316195.44	данные отсутствуют	данные отсутствуют
3644	767711.96	1316378.42	данные отсутствуют	данные отсутствуют
3645	767986.07	1316491.66	данные отсутствуют	данные отсутствуют

Государственный регистратор		ФГИС ЕГРН
полное наименование должности	подпись	инициалы, фамилия

М.П.

Выписка из Единого государственного реестра недвижимости об объекте недвижимости
Описание местоположения земельного участка

Земельный участок			
(вид объекта недвижимости)			
Лист №	Раздела 3.2	Всего листов раздела 3.2 : ____	Всего разделов: ____
Всего листов выписки: ____			
15.11.2021 № 99/2021/430785050			
Кадастровый номер:		02:17:000000:181(единое землепользование)	

Сведения о характерных точках границы земельного участка				
Система координат				
Зона №				
Номер точки	Координаты		Описание закрепления на местности	Средняя квадратическая погрешность определения координат характерных точек границ земельного участка, м
	X	Y		
1	2	3	4	5
3646	768535.75	1316671.64	данные отсутствуют	данные отсутствуют
3647	768874.72	1316771.38	данные отсутствуют	данные отсутствуют
3648	769439.14	1316942.36	данные отсутствуют	данные отсутствуют
3649	769428.59	1317044.82	данные отсутствуют	данные отсутствуют
3650	768987.47	1316940.12	данные отсутствуют	данные отсутствуют
3651	768728.42	1316995.98	данные отсутствуют	данные отсутствуют
3652	768419.64	1316908.99	данные отсутствуют	данные отсутствуют
3653	768366.77	1316878.99	данные отсутствуют	данные отсутствуют
3654	768353.27	1316861.75	данные отсутствуют	данные отсутствуют
3655	768349.89	1316792.38	данные отсутствуют	данные отсутствуют
3656	768325.43	1316745.32	данные отсутствуют	данные отсутствуют
3657	768253.38	1316735.66	данные отсутствуют	данные отсутствуют
3658	768139.63	1316763.6	данные отсутствуют	данные отсутствуют
3659	768077.2	1316775.41	данные отсутствуют	данные отсутствуют
3660	767997.43	1316772.32	данные отсутствуют	данные отсутствуют

Государственный регистратор		ФГИС ЕГРН
полное наименование должности	подпись	инициалы, фамилия

М.П.

Раздел 3.2

Выписка из Единого государственного реестра недвижимости об объекте недвижимости
Описание местоположения земельного участка

Земельный участок			
(вид объекта недвижимости)			
Лист №	Раздела 3.2	Всего листов раздела 3.2 : ____	Всего разделов: ____
Всего листов выписки: ____			
15.11.2021 № 99/2021/430785050			
Кадастровый номер:		02:17:000000:181(единое землепользование)	

Сведения о характерных точках границы земельного участка				
Система координат				
Зона №				
Номер точки	Координаты		Описание закрепления на местности	Средняя квадратическая погрешность определения координат характерных точек границ земельного участка, м
	X	Y		
1	2	3	4	5
3661	767938.37	1316767.45	данные отсутствуют	данные отсутствуют
3662	767914.37	1316814.32	данные отсутствуют	данные отсутствуют
3663	767919.81	1316822	данные отсутствуют	данные отсутствуют
3664	767916.81	1316829.69	данные отсутствуют	данные отсутствуют
3665	767915.03	1316859.87	данные отсутствуют	данные отсутствуют
3666	767892.34	1316820.5	данные отсутствуют	данные отсутствуют
3667	767878.47	1316810.57	данные отсутствуют	данные отсутствуют
3668	767849.41	1316812.63	данные отсутствуют	данные отсутствуют
3669	767843.93	1316810.38	данные отсутствуют	данные отсутствуют
3670	767830.49	1316796.22	данные отсутствуют	данные отсутствуют
3671	767828.41	1316785.63	данные отсутствуют	данные отсутствуют
3672	767808.17	1316770.35	данные отсутствуют	данные отсутствуют
3673	767777.7	1316769.6	данные отсутствуют	данные отсутствуют
3674	767696.71	1316738.66	данные отсутствуют	данные отсутствуют
3675	767674.58	1316730.04	данные отсутствуют	данные отсутствуют

Государственный регистратор		ФГИС ЕГРН
полное наименование должности	подпись	инициалы, фамилия

М.П.

Земельный участок			
(вид объекта недвижимости)			
Лист №	Раздела 3.2	Всего листов раздела 3.2 : ____	Всего разделов: ____
Всего листов выписки: ____			
15.11.2021 № 99/2021/430785050			
Кадастровый номер:		02:17:000000:181(единое землепользование)	

Сведения о характерных точках границы земельного участка				
Система координат				
Зона №				
Номер точки	Координаты		Описание закрепления на местности	Средняя квадратическая погрешность определения координат характерных точек границ земельного участка, м
	X	Y		
1	2	3	4	5
3676	767664.27	1316718.42	данные отсутствуют	данные отсутствуют
3677	767629.02	1316663.49	данные отсутствуют	данные отсутствуют
3678	767578.78	1316641.36	данные отсутствуют	данные отсутствуют
3679	767553.28	1316617.18	данные отсутствуют	данные отсутствуют
3680	767539.97	1316604.43	данные отсутствуют	данные отсутствуют
3681	767523.85	1316599.56	данные отсутствуют	данные отсутствуют
3682	767508.66	1316601.62	данные отсутствуют	данные отсутствуют
3683	767494.04	1316595.05	данные отсутствуют	данные отсутствуют
3684	767448.3	1316602.93	данные отсутствуют	данные отсутствуют
3685	767439.11	1316599.74	данные отсутствуют	данные отсутствуют
3686	767416.05	1316609.3	данные отсутствуют	данные отсутствуют
3687	767408.55	1316618.87	данные отсутствуют	данные отсутствуют
3688	767370.49	1316601.62	данные отсутствуют	данные отсутствуют
3689	767302.99	1316600.3	данные отсутствуют	данные отсутствуют
3690	767259.31	1316599.18	данные отсутствуют	данные отсутствуют

Государственный регистратор		ФГИС ЕГРН
полное наименование должности	подпись	инициалы, фамилия

М.П.

Раздел 3.2

Выписка из Единого государственного реестра недвижимости об объекте недвижимости
Описание местоположения земельного участка

Земельный участок			
(вид объекта недвижимости)			
Лист №	Раздела 3.2	Всего листов раздела 3.2 : ____	Всего разделов: ____
Всего листов выписки: ____			
15.11.2021 № 99/2021/430785050			
Кадастровый номер:		02:17:000000:181(единое землепользование)	

Сведения о характерных точках границы земельного участка				
Система координат				
Зона №				
Номер точки	Координаты		Описание закрепления на местности	Средняя квадратическая погрешность определения координат характерных точек границ земельного участка, м
	X	Y		
1	2	3	4	5
3691	767240.94	1316597.12	данные отсутствуют	данные отсутствуют
3692	767142.14	1316537.5	данные отсутствуют	данные отсутствуют
3693	767096.95	1316542.94	данные отсутствуют	данные отсутствуют
3694	767083.08	1316552.12	данные отсутствуют	данные отсутствуют
3695	766950.53	1316494.94	данные отсутствуют	данные отсутствуют
3696	766721.06	1316272.96	данные отсутствуют	данные отсутствуют
3697	766677.37	1316248.97	данные отсутствуют	данные отсутствуют
3698	766603.13	1316229.84	данные отсутствуют	данные отсутствуют
3699	766552.41	1316183.91	данные отсутствуют	данные отсутствуют
3700	766536.85	1316180.16	данные отсутствуют	данные отсутствуют
3701	766534.91	1316154.19	данные отсутствуют	данные отсутствуют
3702	766470.68	1316101.98	данные отсутствуют	данные отсутствуют
3703	766437.49	1316087.92	данные отсутствуют	данные отсутствуют
3704	766429.62	1316074.42	данные отсутствуют	данные отсутствуют
3705	766417.25	1316066.92	данные отсутствуют	данные отсутствуют

Государственный регистратор		ФГИС ЕГРН
полное наименование должности	подпись	инициалы, фамилия

М.П.

Выписка из Единого государственного реестра недвижимости об объекте недвижимости
Описание местоположения земельного участка

Земельный участок			
(вид объекта недвижимости)			
Лист №	Раздела 3.2	Всего листов раздела 3.2 : ____	Всего разделов: ____
Всего листов выписки: ____			
15.11.2021 № 99/2021/430785050			
Кадастровый номер:		02:17:000000:181(единое землепользование)	

Сведения о характерных точках границы земельного участка				
Система координат				
Зона №				
Номер точки	Координаты		Описание закрепления на местности	Средняя квадратическая погрешность определения координат характерных точек границ земельного участка, м
	X	Y		
1	2	3	4	5
3706	766405.25	1316072.55	данные отсутствуют	данные отсутствуют
3707	766332.88	1316042.93	данные отсутствуют	данные отсутствуют
3708	766254.52	1316038.05	данные отсутствуют	данные отсутствуют
3709	766217.38	1316013.68	данные отсутствуют	данные отсутствуют
3710	766162.26	1315997.55	данные отсутствуют	данные отсутствуют
3711	766107.14	1315992.3	данные отсутствуют	данные отсутствуют
3712	766093.64	1315995.68	данные отсутствуют	данные отсутствуют
3713	766080.52	1315978.43	данные отсутствуют	данные отсутствуют
3714	766078.65	1315956.68	данные отсутствуют	данные отсутствуют
3715	766055.77	1315929.31	данные отсутствуют	данные отсутствуют
3716	766048.27	1315929.31	данные отсутствуют	данные отсутствуют
3717	766038.9	1315922.94	данные отсутствуют	данные отсутствуют
3718	766040.78	1315874.19	данные отсутствуют	данные отсутствуют
3719	766031.78	1315854.32	данные отсутствуют	данные отсутствуют
3720	766018.65	1315852.82	данные отсутствуют	данные отсутствуют

Государственный регистратор		ФГИС ЕГРН
полное наименование должности	подпись	инициалы, фамилия

М.П.

Раздел 3.2

Выписка из Единого государственного реестра недвижимости об объекте недвижимости
Описание местоположения земельного участка

Земельный участок			
(вид объекта недвижимости)			
Лист №	Раздела 3.2	Всего листов раздела 3.2 : ____	Всего разделов: ____
Всего листов выписки: ____			
15.11.2021 № 99/2021/430785050			
Кадастровый номер:		02:17:000000:181(единое землепользование)	

Сведения о характерных точках границы земельного участка				
Система координат				
Зона №				
Номер точки	Координаты		Описание закрепления на местности	Средняя квадратическая погрешность определения координат характерных точек границ земельного участка, м
	X	Y		
1	2	3	4	5
3721	766008.9	1315858.82	данные отсутствуют	данные отсутствуют
3722	765984.16	1315855.07	данные отсутствуют	данные отсутствуют
3723	765963.53	1315863.69	данные отсутствуют	данные отсутствуют
3724	765959.41	1315853.57	данные отсутствуют	данные отсутствуют
3725	765980.78	1315831.82	данные отсутствуют	данные отсутствуют
3726	765938.79	1315794.7	данные отсутствуют	данные отсутствуют
3727	765928.29	1315771.82	данные отсутствуют	данные отсутствуют
3728	765953.03	1315763.58	данные отсутствуют	данные отсутствуют
3729	765984.53	1315772.2	данные отсутствуют	данные отсутствуют
3730	766027.28	1315737.33	данные отсутствуют	данные отсутствуют
3731	766013.4	1315662.33	данные отсутствуют	данные отсутствуют
3732	765992.41	1315627.09	данные отсутствуют	данные отсутствуют
3733	765970.57	1315606.28	данные отсутствуют	данные отсутствуют
3734	765809.33	1315495.66	данные отсутствуют	данные отсутствуют
3735	765778.21	1315490.79	данные отсутствуют	данные отсутствуют

Государственный регистратор		ФГИС ЕГРН
полное наименование должности	подпись	инициалы, фамилия

М.П.

Земельный участок			
(вид объекта недвижимости)			
Лист №	Раздела 3.2	Всего листов раздела 3.2 : ____	Всего разделов: ____
Всего листов выписки: ____			
15.11.2021 № 99/2021/430785050			
Кадастровый номер:		02:17:000000:181(единое землепользование)	

Сведения о характерных точках границы земельного участка				
Система координат				
Зона №				
Номер точки	Координаты		Описание закрепления на местности	Средняя квадратическая погрешность определения координат характерных точек границ земельного участка, м
	X	Y		
1	2	3	4	5
3736	765742.21	1315437.92	данные отсутствуют	данные отсутствуют
3737	765764.99	1315372.86	данные отсутствуют	данные отсутствуют
3738	765822.74	1315316.25	данные отсутствуют	данные отсутствуют
3739	765815.99	1315251.94	данные отсутствуют	данные отсутствуют
3740	765791.01	1315220.63	данные отсутствуют	данные отсутствуют
3741	762786.84	1311392.35	данные отсутствуют	2.5
3742	763129.26	1311455.94	данные отсутствуют	2.5
3743	763224.49	1311002.17	данные отсутствуют	2.5
3744	763134.13	1310958.09	данные отсутствуют	2.5
3745	763026.2	1310941.05	данные отсутствуют	2.5
3746	762966.55	1310898.44	данные отсутствуют	2.5
3747	762892.71	1310861.52	данные отсутствуют	2.5
3748	762844.42	1310884.24	данные отсутствуют	2.5
3749	762764.89	1310909.81	данные отсутствуют	2.5
3750	762787.62	1310935.37	данные отсутствуют	2.5

Государственный регистратор		ФГИС ЕГРН
полное наименование должности	подпись	инициалы, фамилия

М.П.

Раздел 3.2

Выписка из Единого государственного реестра недвижимости об объекте недвижимости
Описание местоположения земельного участка

Земельный участок			
(вид объекта недвижимости)			
Лист №	Раздела 3.2	Всего листов раздела 3.2 : ____	Всего разделов: ____
Всего листов выписки: ____			
15.11.2021 № 99/2021/430785050			
Кадастровый номер:		02:17:000000:181(единое землепользование)	

Сведения о характерных точках границы земельного участка				
Система координат				
Зона №				
Номер точки	Координаты		Описание закрепления на местности	Средняя квадратическая погрешность определения координат характерных точек границ земельного участка, м
	X	Y		
1	2	3	4	5
3751	762810.34	1311026.26	данные отсутствуют	2.5
3752	762747.85	1311031.94	данные отсутствуют	2.5
3753	762750.69	1311085.9	данные отсутствуют	2.5
3754	762824.54	1311097.26	данные отсутствуют	2.5
3755	762850.1	1311134.19	данные отсутствуют	2.5
3756	762841.58	1311196.67	данные отсутствуют	2.5
3757	762796.14	1311202.36	данные отсутствуют	2.5
3758	762764.89	1311185.31	данные отсутствуют	2.5
3759	762719.45	1311210.88	данные отсутствуют	2.5
3760	762733.65	1311287.56	данные отсутствуют	2.5
3761	762784.78	1311384.13	данные отсутствуют	2.5
3762	762875.55	1314063.54	данные отсутствуют	данные отсутствуют
3763	762923.59	1314066.77	данные отсутствуют	данные отсутствуют
3764	763035.89	1314093.27	данные отсутствуют	данные отсутствуют
3765	763047.86	1314107.79	данные отсутствуют	данные отсутствуют

Государственный регистратор		ФГИС ЕГРН
полное наименование должности	подпись	инициалы, фамилия

М.П.

Выписка из Единого государственного реестра недвижимости об объекте недвижимости
Описание местоположения земельного участка

Земельный участок			
(вид объекта недвижимости)			
Лист №	Раздела 3.2	Всего листов раздела 3.2 : ____	Всего разделов: ____
Всего листов выписки: ____			
15.11.2021 № 99/2021/430785050			
Кадастровый номер:		02:17:000000:181(единое землепользование)	

Сведения о характерных точках границы земельного участка				
Система координат				
Зона №				
Номер точки	Координаты		Описание закрепления на местности	Средняя квадратическая погрешность определения координат характерных точек границ земельного участка, м
	X	Y		
1	2	3	4	5
3766	763146.51	1314256.16	данные отсутствуют	данные отсутствуют
3767	763229.27	1314368.7	данные отсутствуют	данные отсутствуют
3768	763264.11	1314410.02	данные отсутствуют	данные отсутствуют
3769	763274.57	1314420.32	данные отсутствуют	данные отсутствуют
3770	763280.2	1314424.72	данные отсутствуют	данные отсутствуют
3771	763282.97	1314426.64	данные отсутствуют	данные отсутствуют
3772	763285.48	1314428.11	данные отсутствуют	данные отсутствуют
3773	763285.5	1314428.12	данные отсутствуют	данные отсутствуют
3774	763288.79	1314428.89	данные отсутствуют	данные отсутствуют
3775	763288.82	1314428.89	данные отсутствуют	данные отсутствуют
3776	763299.44	1314427.34	данные отсутствуют	данные отсутствуют
3777	763304.36	1314427.77	данные отсутствуют	данные отсутствуют
3778	763310.91	1314429.24	данные отсутствуют	данные отсутствуют
3779	763313.56	1314430.52	данные отсутствуют	данные отсутствуют
3780	763319.79	1314438.71	данные отсутствуют	данные отсутствуют

Государственный регистратор		ФГИС ЕГРН
полное наименование должности	подпись	инициалы, фамилия

М.П.

Раздел 3.2

Выписка из Единого государственного реестра недвижимости об объекте недвижимости
Описание местоположения земельного участка

Земельный участок			
(вид объекта недвижимости)			
Лист №	Раздела 3.2	Всего листов раздела 3.2 : ____	Всего разделов: ____
Всего листов выписки: ____			
15.11.2021 № 99/2021/430785050			
Кадастровый номер:		02:17:000000:181(единое землепользование)	

Сведения о характерных точках границы земельного участка				
Система координат				
Зона №				
Номер точки	Координаты		Описание закрепления на местности	Средняя квадратическая погрешность определения координат характерных точек границ земельного участка, м
	X	Y		
1	2	3	4	5
3781	763319.8	1314438.73	данные отсутствуют	данные отсутствуют
3782	763325.41	1314443.15	данные отсутствуют	данные отсутствуют
3783	763325.43	1314443.15	данные отсутствуют	данные отсутствуют
3784	763341.15	1314449.54	данные отсутствуют	данные отсутствуют
3785	763349.96	1314454.73	данные отсутствуют	данные отсутствуют
3786	763364.68	1314465	данные отсутствуют	данные отсутствуют
3787	763368.17	1314469.82	данные отсутствуют	данные отсутствуют
3788	763368.21	1314469.85	данные отсутствуют	данные отсутствуют
3789	763376.18	1314472.89	данные отсутствуют	данные отсутствуют
3790	763382.4	1314474.45	данные отсутствуют	данные отсутствуют
3791	763401.03	1314477.82	данные отсутствуют	данные отсутствуют
3792	763401.06	1314477.82	данные отсутствуют	данные отсутствуют
3793	763413.5	1314475.74	данные отсутствуют	данные отсутствуют
3794	763413.53	1314475.73	данные отсутствуют	данные отсутствуют
3795	763419.95	1314472.28	данные отсутствуют	данные отсутствуют

Государственный регистратор		ФГИС ЕГРН
полное наименование должности	подпись	инициалы, фамилия

М.П.

Земельный участок			
(вид объекта недвижимости)			
Лист №	Раздела 3.2	Всего листов раздела 3.2 : ____	Всего разделов: ____
Всего листов выписки: ____			
15.11.2021 № 99/2021/430785050			
Кадастровый номер:		02:17:000000:181(единое землепользование)	

Сведения о характерных точках границы земельного участка				
Система координат				
Зона №				
Номер точки	Координаты		Описание закрепления на местности	Средняя квадратическая погрешность определения координат характерных точек границ земельного участка, м
	X	Y		
1	2	3	4	5
3796	763426.68	1314468.13	данные отсутствуют	данные отсутствуют
3797	763432.91	1314464.32	данные отсутствуют	данные отсутствуют
3798	763432.94	1314464.28	данные отсутствуют	данные отсутствуют
3799	763435.88	1314458.75	данные отсутствуют	данные отсутствуют
3800	763439.7	1314452.35	данные отсутствуют	данные отсутствуют
3801	763442.96	1314445.27	данные отсутствуют	данные отсутствуют
3802	763446.76	1314438.73	данные отсутствуют	данные отсутствуют
3803	763453.29	1314435.11	данные отсутствуют	данные отсутствуют
3804	763465.87	1314432.04	данные отсутствуют	данные отсутствуют
3805	763492.22	1314433.69	данные отсутствуют	данные отсутствуют
3806	763519.68	1314438.63	данные отсутствуют	данные отсутствуют
3807	763548.81	1314451.26	данные отсутствуют	данные отсутствуют
3808	763614.75	1314478.75	данные отсутствуют	данные отсутствуют
3809	763614.78	1314478.76	данные отсутствуют	данные отсутствуют
3810	763637.54	1314477.64	данные отсутствуют	данные отсутствуют

Государственный регистратор		ФГИС ЕГРН
полное наименование должности	подпись	инициалы, фамилия

М.П.

Раздел 3.2

Выписка из Единого государственного реестра недвижимости об объекте недвижимости
Описание местоположения земельного участка

Земельный участок			
(вид объекта недвижимости)			
Лист №	Раздела 3.2	Всего листов раздела 3.2 : ____	Всего разделов: ____
Всего листов выписки: ____			
15.11.2021 № 99/2021/430785050			
Кадастровый номер:		02:17:000000:181(единое землепользование)	

Сведения о характерных точках границы земельного участка				
Система координат				
Зона №				
Номер точки	Координаты		Описание закрепления на местности	Средняя квадратическая погрешность определения координат характерных точек границ земельного участка, м
	X	Y		
1	2	3	4	5
3811	763650.17	1314477.08	данные отсутствуют	данные отсутствуют
3812	763662.62	1314488.58	данные отсутствуют	данные отсутствуют
3813	763678.48	1314475.81	данные отсутствуют	данные отсутствуют
3814	763784.58	1314471.07	данные отсутствуют	данные отсутствуют
3815	763810.94	1314474.91	данные отсутствуют	данные отсутствуют
3816	763901.69	1314498.54	данные отсутствуют	данные отсутствуют
3817	763915.4	1314504.3	данные отсутствуют	данные отсутствуют
3818	763931.31	1314515.56	данные отсутствуют	данные отсутствуют
3819	763965.1	1314558.41	данные отсутствуют	данные отсутствуют
3820	764068.96	1314686.17	данные отсутствуют	данные отсутствуют
3821	764153.59	1314780.14	данные отсутствуют	данные отсутствуют
3822	764153.61	1314780.15	данные отсутствуют	данные отсутствуют
3823	764172.85	1314794.45	данные отсутствуют	данные отсутствуют
3824	764189.61	1314802.42	данные отсутствуют	данные отсутствуют
3825	764189.64	1314802.43	данные отсутствуют	данные отсутствуют

Государственный регистратор		ФГИС ЕГРН
полное наименование должности	подпись	инициалы, фамилия

М.П.

Выписка из Единого государственного реестра недвижимости об объекте недвижимости
Описание местоположения земельного участка

Земельный участок			
(вид объекта недвижимости)			
Лист №	Раздела 3.2	Всего листов раздела 3.2 : ____	Всего разделов: ____
Всего листов выписки: ____			
15.11.2021 № 99/2021/430785050			
Кадастровый номер:		02:17:000000:181(единое землепользование)	

Сведения о характерных точках границы земельного участка				
Система координат				
Зона №				
Номер точки	Координаты		Описание закрепления на местности	Средняя квадратическая погрешность определения координат характерных точек границ земельного участка, м
	X	Y		
1	2	3	4	5
3826	764206.4	1314805.18	данные отсутствуют	данные отсутствуют
3827	764206.42	1314805.18	данные отсутствуют	данные отсутствуют
3828	764227.58	1314803.26	данные отсутствуют	данные отсутствуют
3829	764227.61	1314803.25	данные отсутствуют	данные отсутствуют
3830	764242.46	1314796.09	данные отсутствуют	данные отсутствуют
3831	764255.93	1314786.75	данные отсутствуют	данные отсутствуют
3832	764287.97	1314755.52	данные отсутствуют	данные отсутствуют
3833	764301.37	1314774.18	данные отсутствуют	данные отсутствуют
3834	764301.39	1314774.21	данные отсутствуют	данные отсутствуют
3835	764301.41	1314774.21	данные отсутствуют	данные отсутствуют
3836	764303.81	1314775.2	данные отсутствуют	данные отсутствуют
3837	764271.88	1314852.5	данные отсутствуют	данные отсутствуют
3838	764248.08	1314961.31	данные отсутствуют	данные отсутствуют
3839	764248.33	1314968.94	данные отсутствуют	данные отсутствуют
3840	764248.13	1314969.86	данные отсутствуют	данные отсутствуют

Государственный регистратор		ФГИС ЕГРН
полное наименование должности	подпись	инициалы, фамилия

М.П.

Раздел 3.2

Выписка из Единого государственного реестра недвижимости об объекте недвижимости
Описание местоположения земельного участка

Земельный участок			
(вид объекта недвижимости)			
Лист №	Раздела 3.2	Всего листов раздела 3.2 : ____	Всего разделов: ____
Всего листов выписки: ____			
15.11.2021 № 99/2021/430785050			
Кадастровый номер:		02:17:000000:181(единое землепользование)	

Сведения о характерных точках границы земельного участка				
Система координат				
Зона №				
Номер точки	Координаты		Описание закрепления на местности	Средняя квадратическая погрешность определения координат характерных точек границ земельного участка, м
	X	Y		
1	2	3	4	5
3841	764251.53	1315071.87	данные отсутствуют	данные отсутствуют
3842	764292.34	1315136.5	данные отсутствуют	данные отсутствуют
3843	764528.52	1315399.5	данные отсутствуют	данные отсутствуют
3844	764534.57	1315427.15	данные отсутствуют	данные отсутствуют
3845	764541.37	1315530.85	данные отсутствуют	данные отсутствуют
3846	764556.68	1315610.75	данные отсутствуют	данные отсутствуют
3847	764585.56	1315685.55	данные отсутствуют	данные отсутствуют
3848	764609.37	1315753.55	данные отсутствуют	данные отсутствуют
3849	764635.96	1315824.65	данные отсутствуют	данные отсутствуют
3850	764636.19	1315825.7	данные отсутствуют	данные отсутствуют
3851	764639.93	1315851.55	данные отсутствуют	данные отсутствуют
3852	764642.78	1315859.76	данные отсутствуют	данные отсутствуют
3853	764644.51	1315863.22	данные отсутствуют	данные отсутствуют
3854	764658.66	1315926.94	данные отсутствуют	данные отсутствуют
3855	764662.11	1315946.61	данные отсутствуют	данные отсутствуют

Государственный регистратор		ФГИС ЕГРН
полное наименование должности	подпись	инициалы, фамилия

М.П.

Земельный участок			
(вид объекта недвижимости)			
Лист №	Раздела 3.2	Всего листов раздела 3.2 : ____	Всего разделов: ____
Всего листов выписки: ____			
15.11.2021 № 99/2021/430785050			
Кадастровый номер:		02:17:000000:181(единое землепользование)	

Сведения о характерных точках границы земельного участка				
Система координат				
Зона №				
Номер точки	Координаты		Описание закрепления на местности	Средняя квадратическая погрешность определения координат характерных точек границ земельного участка, м
	X	Y		
1	2	3	4	5
3856	764618.62	1316803.84	данные отсутствуют	данные отсутствуют
3857	764640.77	1316808.13	данные отсутствуют	данные отсутствуют
3858	764610.4	1316834.69	данные отсутствуют	данные отсутствуют
3859	764616.4	1316806.94	данные отсутствуют	данные отсутствуют
3860	764661.21	1315947.9	данные отсутствуют	данные отсутствуют
3861	764643.86	1315864.1	данные отсутствуют	данные отсутствуют
3862	764639.36	1315853.98	данные отсутствуют	данные отсутствуют
3863	764635.24	1315825.48	данные отсутствуют	данные отсутствуют
3864	764608.24	1315752.74	данные отсутствуют	данные отсутствуют
3865	764585.56	1315688.24	данные отсутствуют	данные отсутствуют
3866	764556.12	1315612.69	данные отсутствуют	данные отсутствуют
3867	764540.37	1315532.26	данные отсутствуют	данные отсутствуют
3868	764533.63	1315427.83	данные отсутствуют	данные отсутствуют
3869	764527.16	1315401.21	данные отсутствуют	данные отсутствуют
3870	764445.04	1315311.97	данные отсутствуют	данные отсутствуют

Государственный регистратор		ФГИС ЕГРН
полное наименование должности	подпись	инициалы, фамилия

М.П.

Раздел 3.2

Выписка из Единого государственного реестра недвижимости об объекте недвижимости
Описание местоположения земельного участка

Земельный участок			
(вид объекта недвижимости)			
Лист №	Раздела 3.2	Всего листов раздела 3.2 : ____	Всего разделов: ____
Всего листов выписки: ____			
15.11.2021 № 99/2021/430785050			
Кадастровый номер:		02:17:000000:181(единое землепользование)	

Сведения о характерных точках границы земельного участка				
Система координат				
Зона №				
Номер точки	Координаты		Описание закрепления на местности	Средняя квадратическая погрешность определения координат характерных точек границ земельного участка, м
	X	Y		
1	2	3	4	5
3871	764333.86	1315190.11	данные отсутствуют	данные отсутствуют
3872	763947.28	1315443.58	данные отсутствуют	данные отсутствуют
3873	763524.69	1314878.14	данные отсутствуют	данные отсутствуют
3874	763418.58	1314710.15	данные отсутствуют	данные отсутствуют
3875	763301.59	1314562.42	данные отсутствуют	данные отсутствуют
3876	763302.34	1314460.43	данные отсутствуют	данные отсутствуют
3877	763279.84	1314431.18	данные отсутствуют	данные отсутствуют
3878	763250.64	1314398.18	данные отсутствуют	данные отсутствуют
3879	763215.02	1314354.31	данные отсутствуют	данные отсутствуют
3880	763203.59	1314335.19	данные отсутствуют	данные отсутствуют
3881	763182.96	1314306.88	данные отсутствуют	данные отсутствуют
3882	763142.09	1314251.57	данные отсутствуют	данные отсутствуют
3883	763106.85	1314199.08	данные отсутствуют	данные отсутствуют
3884	763048.91	1314111.9	данные отсутствуют	данные отсутствуют
3885	763035.42	1314094.09	данные отсутствуют	данные отсутствуют

Государственный регистратор		ФГИС ЕГРН
полное наименование должности	подпись	инициалы, фамилия

М.П.

Выписка из Единого государственного реестра недвижимости об объекте недвижимости
Описание местоположения земельного участка

Земельный участок			
(вид объекта недвижимости)			
Лист №	Раздела 3.2	Всего листов раздела 3.2 : ____	Всего разделов: ____
Всего листов выписки: ____			
15.11.2021 № 99/2021/430785050			
Кадастровый номер:		02:17:000000:181(единое землепользование)	

Сведения о характерных точках границы земельного участка				
Система координат				
Зона №				
Номер точки	Координаты		Описание закрепления на местности	Средняя квадратическая погрешность определения координат характерных точек границ земельного участка, м
	X	Y		
1	2	3	4	5
3886	762923.4	1314069.15	данные отсутствуют	данные отсутствуют
3887	762874.65	1314065.78	данные отсутствуют	данные отсутствуют
3888	762618.18	1314164.77	данные отсутствуют	данные отсутствуют
3889	762529.31	1314235.26	данные отсутствуют	данные отсутствуют
3890	762401.63	1314337.63	данные отсутствуют	данные отсутствуют
3891	762260.65	1314450.68	данные отсутствуют	данные отсутствуют
3892	762169.35	1314524.17	данные отсутствуют	данные отсутствуют
3893	762015.05	1314647.72	данные отсутствуют	данные отсутствуют
3894	761893.37	1314749.34	данные отсутствуют	данные отсутствуют
3895	761997.19	1314912.82	данные отсутствуют	данные отсутствуют
3896	762002.67	1314916.85	данные отсутствуют	данные отсутствуют
3897	762059.67	1314941.79	данные отсутствуют	данные отсутствуют
3898	762075.98	1314970.28	данные отсутствуют	данные отсутствуют
3899	762089.67	1314992.03	данные отсутствуют	данные отсутствуют
3900	762092.67	1315003.47	данные отсутствуют	данные отсутствуют

Государственный регистратор		ФГИС ЕГРН
полное наименование должности	подпись	инициалы, фамилия

М.П.

Раздел 3.2

Выписка из Единого государственного реестра недвижимости об объекте недвижимости
Описание местоположения земельного участка

Земельный участок			
(вид объекта недвижимости)			
Лист №	Раздела 3.2	Всего листов раздела 3.2 : ____	Всего разделов: ____
Всего листов выписки: ____			
15.11.2021 № 99/2021/430785050			
Кадастровый номер:		02:17:000000:181(единое землепользование)	

Сведения о характерных точках границы земельного участка				
Система координат				
Зона №				
Номер точки	Координаты		Описание закрепления на местности	Средняя квадратическая погрешность определения координат характерных точек границ земельного участка, м
	X	Y		
1	2	3	4	5
3901	762104.48	1315025.59	данные отсутствуют	данные отсутствуют
3902	762141.97	1315079.02	данные отсутствуют	данные отсутствуют
3903	762180.78	1315119.71	данные отсутствуют	данные отсутствуют
3904	762223.72	1315138.08	данные отсутствуют	данные отсутствуют
3905	762232.53	1315149.7	данные отсутствуют	данные отсутствуют
3906	762260.09	1315161.7	данные отсутствуют	данные отсутствуют
3907	762328.52	1315173.33	данные отсутствуют	данные отсутствуют
3908	762345.77	1315183.26	данные отсутствуют	данные отсутствуют
3909	762361.16	1315193.57	данные отсутствуют	данные отсутствуют
3910	762388.89	1315230.88	данные отсутствуют	данные отсутствуют
3911	762390.95	1315245.32	данные отсутствуют	данные отсутствуют
3912	762403.88	1315265.75	данные отсутствуют	данные отсутствуют
3913	762499.88	1315347.87	данные отсутствуют	данные отсутствуют
3914	762503.25	1315371.31	данные отсутствуют	данные отсутствуют
3915	762505.78	1315398.87	данные отсутствуют	данные отсутствуют

Государственный регистратор		ФГИС ЕГРН
полное наименование должности	подпись	инициалы, фамилия

М.П.

Земельный участок			
(вид объекта недвижимости)			
Лист №	Раздела 3.2	Всего листов раздела 3.2 : ____	Всего разделов: ____
Всего листов выписки: ____			
15.11.2021 № 99/2021/430785050			
Кадастровый номер:		02:17:000000:181(единое землепользование)	

Сведения о характерных точках границы земельного участка				
Система координат				
Зона №				
Номер точки	Координаты		Описание закрепления на местности	Средняя квадратическая погрешность определения координат характерных точек границ земельного участка, м
	X	Y		
1	2	3	4	5
3916	762517.4	1315437.49	данные отсутствуют	данные отсутствуют
3917	762548.53	1315499.36	данные отсутствуют	данные отсутствуют
3918	762577.02	1315509.48	данные отсутствуют	данные отсутствуют
3919	762638.89	1315512.85	данные отсутствуют	данные отсутствуют
3920	762652.58	1315519.23	данные отсутствуют	данные отсутствуют
3921	762697.76	1315543.6	данные отсутствуют	данные отсутствуют
3922	762718.95	1315569.1	данные отсутствуют	данные отсутствуют
3923	762784.38	1315583.16	данные отсутствуют	данные отсутствуют
3924	762824.87	1315590.28	данные отсутствуют	данные отсутствуют
3925	762850.37	1315605.85	данные отсутствуют	данные отсутствуют
3926	762876.06	1315608.84	данные отсутствуют	данные отсутствуют
3927	762907.18	1315608.47	данные отсутствуют	данные отсутствуют
3928	762936.05	1315620.28	данные отсутствуют	данные отсутствуют
3929	762944.67	1315618.5	данные отсутствуют	данные отсутствуют
3930	762951.52	1315615.03	данные отсутствуют	данные отсутствуют

Государственный регистратор		ФГИС ЕГРН
полное наименование должности	подпись	инициалы, фамилия

М.П.

Раздел 3.2

Выписка из Единого государственного реестра недвижимости об объекте недвижимости
Описание местоположения земельного участка

Земельный участок			
(вид объекта недвижимости)			
Лист №	Раздела 3.2	Всего листов раздела 3.2 : ____	Всего разделов: ____
Всего листов выписки: ____			
15.11.2021 № 99/2021/430785050			
Кадастровый номер:		02:17:000000:181(единое землепользование)	

Сведения о характерных точках границы земельного участка				
Система координат				
Зона №				
Номер точки	Координаты		Описание закрепления на местности	Средняя квадратическая погрешность определения координат характерных точек границ земельного участка, м
	X	Y		
1	2	3	4	5
3931	762953.49	1315605.19	данные отсутствуют	данные отсутствуют
3932	762933.33	1315578.85	данные отсутствуют	данные отсутствуют
3933	762921.9	1315556.26	данные отсутствуют	данные отсутствуют
3934	762907.83	1315535.63	данные отсутствуют	данные отсутствуют
3935	762901.09	1315515.29	данные отсутствуют	данные отсутствуют
3936	762878.77	1315469.08	данные отсутствуют	данные отсутствуют
3937	762867.87	1315426.33	данные отсутствуют	данные отсутствуют
3938	762841.04	1315362.03	данные отсутствуют	данные отсутствуют
3939	762818.73	1315315.34	данные отсутствуют	данные отсутствуют
3940	762784.61	1315281.41	данные отсутствуют	данные отсутствуют
3941	762720.49	1315205.67	данные отсутствуют	данные отсутствуют
3942	762697.34	1315171.36	данные отсутствуют	данные отсутствуют
3943	762677.09	1315148.86	данные отсутствуют	данные отсутствуют
3944	762666.59	1315125.61	данные отсутствуют	данные отсутствуют
3945	762672.59	1315084.37	данные отсутствуют	данные отсутствуют

Государственный регистратор		ФГИС ЕГРН
полное наименование должности	подпись	инициалы, фамилия

М.П.

Выписка из Единого государственного реестра недвижимости об объекте недвижимости
Описание местоположения земельного участка

Земельный участок			
(вид объекта недвижимости)			
Лист №	Раздела 3.2	Всего листов раздела 3.2 : ____	Всего разделов: ____
Всего листов выписки: ____			
15.11.2021 № 99/2021/430785050			
Кадастровый номер:		02:17:000000:181(единое землепользование)	

Сведения о характерных точках границы земельного участка				
Система координат				
Зона №				
Номер точки	Координаты		Описание закрепления на местности	Средняя квадратическая погрешность определения координат характерных точек границ земельного участка, м
	X	Y		
1	2	3	4	5
3946	762668.86	1315046.87	данные отсутствуют	данные отсутствуют
3947	762653.09	1315021.37	данные отсутствуют	данные отсутствуют
3948	762611.85	1314977.88	данные отсутствуют	данные отсутствуют
3949	762605.1	1314953.88	данные отсутствуют	данные отсутствуют
3950	762608.85	1314884.14	данные отсутствуют	данные отсутствуют
3951	762574.35	1314850.39	данные отсутствуют	данные отсутствуют
3952	762553.35	1314804.64	данные отсутствуют	данные отсутствуют
3953	762509.86	1314764.15	данные отсутствуют	данные отсутствуют
3954	762505.36	1314753.65	данные отсутствуют	данные отсутствуют
3955	762508.36	1314743.9	данные отсутствуют	данные отсутствуют
3956	762561.6	1314756.65	данные отсутствуют	данные отсутствуют
3957	762581.1	1314747.65	данные отсутствуют	данные отсутствуют
3958	762584.1	1314732.65	данные отсутствуют	данные отсутствуют
3959	762565.35	1314686.91	данные отсутствуют	данные отсутствуют
3960	762553.35	1314641.91	данные отсутствуют	данные отсутствуют

Государственный регистратор		ФГИС ЕГРН
полное наименование должности	подпись	инициалы, фамилия

М.П.

Раздел 3.2

Выписка из Единого государственного реестра недвижимости об объекте недвижимости
Описание местоположения земельного участка

Земельный участок			
(вид объекта недвижимости)			
Лист №	Раздела 3.2	Всего листов раздела 3.2 : ____	Всего разделов: ____
Всего листов выписки: ____			
15.11.2021 № 99/2021/430785050			
Кадастровый номер:		02:17:000000:181(единое землепользование)	

Сведения о характерных точках границы земельного участка				
Система координат				
Зона №				
Номер точки	Координаты		Описание закрепления на местности	Средняя квадратическая погрешность определения координат характерных точек границ земельного участка, м
	X	Y		
1	2	3	4	5
3961	762562.37	1314633.66	данные отсутствуют	данные отсутствуют
3962	762675.99	1314759.65	данные отсутствуют	данные отсутствуют
3963	762672.97	1314819.64	данные отсутствуют	данные отсутствуют
3964	762643.16	1314858.45	данные отсутствуют	данные отсутствуют
3965	762650.3	1314878.51	данные отсутствуют	данные отсутствуют
3966	762665.49	1314890.32	данные отсутствуют	данные отсутствуют
3967	762676.34	1314903.45	данные отсутствуют	данные отсутствуют
3968	762704.2	1314960.63	данные отсутствуют	данные отсутствуют
3969	762700.62	1314983.13	данные отсутствуют	данные отсутствуют
3970	762719.74	1315018	данные отсутствуют	данные отсутствуют
3971	762724.24	1315037.87	данные отсутствуют	данные отсутствуют
3972	762740.74	1315109.11	данные отсутствуют	данные отсутствуют
3973	762758.36	1315172.11	данные отсутствуют	данные отсутствуют
3974	762781.61	1315196.85	данные отсутствуют	данные отсутствуют
3975	762790.99	1315196.48	данные отсутствуют	данные отсутствуют

Государственный регистратор		ФГИС ЕГРН
полное наименование должности	подпись	инициалы, фамилия

М.П.

Земельный участок			
(вид объекта недвижимости)			
Лист №	Раздела 3.2	Всего листов раздела 3.2 : ____	Всего разделов: ____
Всего листов выписки: ____			
15.11.2021 № 99/2021/430785050			
Кадастровый номер:		02:17:000000:181(единое землепользование)	

Сведения о характерных точках границы земельного участка				
Система координат				
Зона №				
Номер точки	Координаты		Описание закрепления на местности	Средняя квадратическая погрешность определения координат характерных точек границ земельного участка, м
	X	Y		
1	2	3	4	5
3976	762808.23	1315188.23	данные отсутствуют	данные отсутствуют
3977	762832.98	1315149.61	данные отсутствуют	данные отсутствуют
3978	762810.15	1315201.89	данные отсутствуют	данные отсутствуют
3979	762780.02	1315198.42	данные отсутствуют	данные отсутствуют
3980	762757.99	1315174.08	данные отсутствуют	данные отсутствуют
3981	762740.61	1315138.14	данные отсутствуют	данные отсутствуют
3982	762727.86	1315098.74	данные отсутствуют	данные отсутствуют
3983	762722.08	1315044.26	данные отсутствуют	данные отсутствуют
3984	762705.84	1315007.17	данные отсутствуют	данные отсутствуют
3985	762698.88	1314985.15	данные отсутствуют	данные отсутствуют
3986	762702.36	1314961.97	данные отсутствуют	данные отсутствуют
3987	762675.7	1314905.17	данные отсутствуют	данные отсутствуют
3988	762632.82	1314866.93	данные отсутствуют	данные отсутствуют
3989	762617.75	1314868.1	данные отсутствуют	данные отсутствуют
3990	762617.64	1314868.99	данные отсутствуют	данные отсутствуют

Государственный регистратор		ФГИС ЕГРН
полное наименование должности	подпись	инициалы, фамилия

М.П.

Раздел 3.2

Выписка из Единого государственного реестра недвижимости об объекте недвижимости
Описание местоположения земельного участка

Земельный участок			
(вид объекта недвижимости)			
Лист №	Раздела 3.2	Всего листов раздела 3.2 : ____	Всего разделов: ____
Всего листов выписки: ____			
15.11.2021 № 99/2021/430785050			
Кадастровый номер:		02:17:000000:181(единое землепользование)	

Сведения о характерных точках границы земельного участка				
Система координат				
Зона №				
Номер точки	Координаты		Описание закрепления на местности	Средняя квадратическая погрешность определения координат характерных точек границ земельного участка, м
	X	Y		
1	2	3	4	5
3991	762617.04	1314869.04	данные отсутствуют	данные отсутствуют
3992	762614.72	1314888.74	данные отсутствуют	данные отсутствуют
3993	762635.58	1314930.46	данные отсутствуют	данные отсутствуют
3994	762656.45	1314944.37	данные отсутствуют	данные отсутствуют
3995	762666.65	1314963.63	данные отсутствуют	данные отсутствуют
3996	762650.2	1314972.4	данные отсутствуют	данные отсутствуют
3997	762629.34	1314973.55	данные отсутствуют	данные отсутствуют
3998	762629.81	1314974.45	данные отсутствуют	данные отсутствуют
3999	762628.65	1314974.51	данные отсутствуют	данные отсутствуют
4000	762639.06	1314994.21	данные отсутствуют	данные отсутствуют
4001	762643.7	1314994.21	данные отсутствуют	данные отсутствуют
4002	762656.45	1315006.96	данные отсутствуют	данные отсутствуют
4003	762678.47	1315055.65	данные отсутствуют	данные отсутствуют
4004	762684.26	1315076.51	данные отсутствуют	данные отсутствуют
4005	762672.67	1315125.18	данные отсутствуют	данные отсутствуют

Государственный регистратор		ФГИС ЕГРН
полное наименование должности	подпись	инициалы, фамилия

М.П.

Выписка из Единого государственного реестра недвижимости об объекте недвижимости
Описание местоположения земельного участка

Земельный участок			
(вид объекта недвижимости)			
Лист №	Раздела 3.2	Всего листов раздела 3.2 : ____	Всего разделов: ____
Всего листов выписки: ____			
15.11.2021 № 99/2021/430785050			
Кадастровый номер:		02:17:000000:181(единое землепользование)	

Сведения о характерных точках границы земельного участка				
Система координат				
Зона №				
Номер точки	Координаты		Описание закрепления на местности	Средняя квадратическая погрешность определения координат характерных точек границ земельного участка, м
	X	Y		
1	2	3	4	5
4006	762702.81	1315172.7	данные отсутствуют	данные отсутствуют
4007	762721.35	1315205.17	данные отсутствуют	данные отсутствуют
4008	762761.92	1315253.84	данные отсутствуют	данные отсутствуют
4009	762783.94	1315279.34	данные отсутствуют	данные отсутствуют
4010	762821.03	1315315.26	данные отсутствуют	данные отсутствуют
4011	762841.9	1315361.63	данные отсутствуют	данные отсутствуют
4012	762868.55	1315425.38	данные отсутствуют	данные отсутствуют
4013	762878.98	1315468.27	данные отсутствуют	данные отсутствуют
4014	762907.96	1315527.38	данные отсутствуют	данные отсутствуют
4015	762933.46	1315578.38	данные отсутствуют	данные отсутствуют
4016	762956.64	1315608.51	данные отсутствуют	данные отсутствуют
4017	762974.16	1315636.99	данные отсутствуют	данные отсутствуют
4018	762907.51	1315609.87	данные отсутствуют	данные отсутствуют
4019	762893.6	1315621.47	данные отсутствуют	данные отсутствуют
4020	762872.74	1315624.94	данные отсутствуют	данные отсутствуют

Государственный регистратор		ФГИС ЕГРН
полное наименование должности	подпись	инициалы, фамилия

М.П.

Раздел 3.2

Выписка из Единого государственного реестра недвижимости об объекте недвижимости
Описание местоположения земельного участка

Земельный участок			
(вид объекта недвижимости)			
Лист №	Раздела 3.2	Всего листов раздела 3.2 : ____	Всего разделов: ____
Всего листов выписки: ____			
15.11.2021 № 99/2021/430785050			
Кадастровый номер:		02:17:000000:181(единое землепользование)	

Сведения о характерных точках границы земельного участка				
Система координат				
Зона №				
Номер точки	Координаты		Описание закрепления на местности	Средняя квадратическая погрешность определения координат характерных точек границ земельного участка, м
	X	Y		
1	2	3	4	5
4021	762832.17	1315598.29	данные отсутствуют	данные отсутствуют
4022	762770.74	1315585.54	данные отсутствуют	данные отсутствуют
4023	762718.59	1315570.46	данные отсутствуют	данные отсутствуют
4024	762697.72	1315544.98	данные отсутствуют	данные отсутствуют
4025	762653.68	1315520.62	данные отсутствуют	данные отсутствуют
4026	762599.2	1315520.62	данные отсутствуют	данные отсутствуют
4027	762550.52	1315505.55	данные отсутствуют	данные отсутствуют
4028	762506.48	1315420.94	данные отсутствуют	данные отсутствуют
4029	762503	1315374.59	данные отсутствуют	данные отсутствуют
4030	762499.53	1315349.09	данные отсутствуют	данные отсутствуют
4031	762394.05	1315269.12	данные отсутствуют	данные отсутствуют
4032	762388.26	1315232.03	данные отсутствуют	данные отсутствуют
4033	762361.6	1315194.94	данные отсутствуют	данные отсутствуют
4034	762283.94	1315172.91	данные отсутствуют	данные отсутствуют
4035	762232.94	1315150.9	данные отсутствуют	данные отсутствуют

Государственный регистратор		ФГИС ЕГРН
полное наименование должности	подпись	инициалы, фамилия

М.П.

Выписка из Единого государственного реестра недвижимости об объекте недвижимости
Описание местоположения земельного участка

Земельный участок			
(вид объекта недвижимости)			
Лист №	Раздела 3.2	Всего листов раздела 3.2 : ____	Всего разделов: ____
Всего листов выписки: ____			
15.11.2021 № 99/2021/430785050			
Кадастровый номер:		02:17:000000:181(единое землепользование)	

Сведения о характерных точках границы земельного участка				
Система координат				
Зона №				
Номер точки	Координаты		Описание закрепления на местности	Средняя квадратическая погрешность определения координат характерных точек границ земельного участка, м
	X	Y		
1	2	3	4	5
4036	762223.67	1315139.3	данные отсутствуют	данные отсутствуют
4037	762180.79	1315120.75	данные отсутствуют	данные отсутствуют
4038	762137.9	1315095.26	данные отсутствуют	данные отсутствуют
4039	762105.45	1315061.65	данные отсутствуют	данные отсутствуют
4040	762097.33	1315021.07	данные отсутствуют	данные отсутствуют
4041	762089.22	1314993.26	данные отсутствуют	данные отсутствуют
4042	762071.84	1314967.76	данные отсутствуют	данные отсутствуют
4043	762055.61	1314942.26	данные отсутствуют	данные отсутствуют
4044	762009.56	1314933.22	данные отсутствуют	данные отсутствуют
4045	761910.37	1314777.81	данные отсутствуют	данные отсутствуют
4046	761891.98	1314748.92	данные отсутствуют	данные отсутствуют
4047	762013.96	1314647.25	данные отсутствуют	данные отсутствуют
4048	762224.01	1314479.23	данные отсутствуют	данные отсутствуют
4049	762616.1	1314164.12	данные отсутствуют	данные отсутствуют
4050	763564.29	1314921.11	данные отсутствуют	данные отсутствуют

Государственный регистратор		ФГИС ЕГРН
полное наименование должности	подпись	инициалы, фамилия

М.П.

Раздел 3.2

Выписка из Единого государственного реестра недвижимости об объекте недвижимости
Описание местоположения земельного участка

Земельный участок			
(вид объекта недвижимости)			
Лист №	Раздела 3.2	Всего листов раздела 3.2 : ____	Всего разделов: ____
Всего листов выписки: ____			
15.11.2021 № 99/2021/430785050			
Кадастровый номер:		02:17:000000:181(единое землепользование)	

Сведения о характерных точках границы земельного участка				
Система координат				
Зона №				
Номер точки	Координаты		Описание закрепления на местности	Средняя квадратическая погрешность определения координат характерных точек границ земельного участка, м
	X	Y		
1	2	3	4	5
4051	763528.22	1314876.06	данные отсутствуют	данные отсутствуют
4052	763929.73	1314578.09	данные отсутствуют	данные отсутствуют
4053	763962.24	1314632.21	данные отсутствуют	данные отсутствуют
4054	763994.37	1314686.16	данные отсутствуют	данные отсутствуют
4055	763599.13	1314969.7	данные отсутствуют	данные отсутствуют
4056	763864.57	1315328.79	данные отсутствуют	данные отсутствуют
4057	763825.35	1315276.26	данные отсутствуют	данные отсутствуют
4058	764201.26	1315035.95	данные отсутствуют	данные отсутствуют
4059	764240.98	1315092.8	данные отсутствуют	данные отсутствуют
4060	764282.38	1315140.59	данные отсутствуют	данные отсутствуют
4061	764325.95	1315191.49	данные отсутствуют	данные отсутствуют
4062	763947.84	1315439.26	данные отсутствуют	данные отсутствуют
4063	763907.57	1315385.97	данные отсутствуют	данные отсутствуют
4064	763749.13	1315170.88	данные отсутствуют	данные отсутствуют
4065	763709.62	1315119.21	данные отсутствуют	данные отсутствуют

Государственный регистратор		ФГИС ЕГРН
полное наименование должности	подпись	инициалы, фамилия

М.П.

Выписка из Единого государственного реестра недвижимости об объекте недвижимости
Описание местоположения земельного участка

Земельный участок			
(вид объекта недвижимости)			
Лист № <u> </u> Раздела 3.2	Всего листов раздела 3.2 : <u> </u>	Всего разделов: <u> </u>	Всего листов выписки: <u> </u>
15.11.2021 № 99/2021/430785050			
Кадастровый номер:		02:17:000000:181(единое землепользование)	

Сведения о характерных точках границы земельного участка				
Система координат				
Зона №				
Номер точки	Координаты		Описание закрепления на местности	Средняя квадратическая погрешность определения координат характерных точек границ земельного участка, м
	X	Y		
1	2	3	4	5
4066	764041.04	1314887.06	данные отсутствуют	данные отсутствуют
4067	764064.82	1314923.38	данные отсутствуют	данные отсутствуют
4068	764126.51	1314920.02	данные отсутствуют	данные отсутствуют
4069	764127.8	1314922.32	данные отсутствуют	данные отсутствуют
4070	764527.74	1316728.97	данные отсутствуют	данные отсутствуют
4071	764463.62	1316782.56	данные отсутствуют	данные отсутствуют
4072	764377.22	1316704.91	данные отсутствуют	данные отсутствуют
4073	764332.38	1316680.85	данные отсутствуют	данные отсутствуют
4074	764221.92	1316671.01	данные отсутствуют	данные отсутствуют
4075	764184.6	1316642.3	данные отсутствуют	данные отсутствуют
4076	764143.58	1316590.9	данные отсутствуют	данные отсутствуют
4077	764111.32	1316543.87	данные отсутствуют	данные отсутствуют
4078	764016.87	1316444.07	данные отсутствуют	данные отсутствуют
4079	763752.91	1316214.69	данные отсутствуют	данные отсутствуют
4080	763753.01	1316214.26	данные отсутствуют	данные отсутствуют

Государственный регистратор		ФГИС ЕГРН
полное наименование должности	подпись	инициалы, фамилия

М.П.

Раздел 3.2

Выписка из Единого государственного реестра недвижимости об объекте недвижимости
Описание местоположения земельного участка

Земельный участок			
(вид объекта недвижимости)			
Лист № <u> </u> Раздела 3.2	Всего листов раздела 3.2 : <u> </u>	Всего разделов: <u> </u>	Всего листов выписки: <u> </u>
15.11.2021 № 99/2021/430785050			
Кадастровый номер:		02:17:000000:181(единое землепользование)	

Сведения о характерных точках границы земельного участка				
Система координат				
Зона №				
Номер точки	Координаты		Описание закрепления на местности	Средняя квадратическая погрешность определения координат характерных точек границ земельного участка, м
	X	Y		
1	2	3	4	5
4081	763753.62	1316213.74	данные отсутствуют	данные отсутствуют
4082	763766.37	1316161.58	данные отсутствуют	данные отсутствуют
4083	763957.03	1316270.75	данные отсутствуют	данные отсутствуют
4084	763983.65	1316338.62	данные отсутствуют	данные отсутствуют
4085	764067.27	1316420.73	данные отсутствуют	данные отсутствуют
4086	764118.64	1316476.98	данные отсутствуют	данные отсутствуют
4087	764143.95	1316535.47	данные отсутствуют	данные отсутствуют
4088	764176.94	1316573.72	данные отсутствуют	данные отсутствуют
4089	764216.69	1316610.46	данные отсутствуют	данные отсутствуют
4090	764362.17	1316631.46	данные отсутствуют	данные отсутствуют
4091	764410.17	1316657.71	данные отсутствуют	данные отсутствуют
4092	764494.16	1316674.96	данные отсутствуют	данные отсутствуют
4093	763636.56	1316117.54	данные отсутствуют	данные отсутствуют
4094	763636.42	1316118.11	данные отсутствуют	данные отсутствуют
4095	763635.85	1316118.5	данные отсутствуют	данные отсутствуют

Государственный регистратор		ФГИС ЕГРН
полное наименование должности	подпись	инициалы, фамилия

М.П.

Земельный участок			
(вид объекта недвижимости)			
Лист №	Раздела 3.2	Всего листов раздела 3.2 : ____	Всего разделов: ____
Всего листов выписки: ____			
15.11.2021 № 99/2021/430785050			
Кадастровый номер:		02:17:000000:181(единое землепользование)	

Сведения о характерных точках границы земельного участка				
Система координат				
Зона №				
Номер точки	Координаты		Описание закрепления на местности	Средняя квадратическая погрешность определения координат характерных точек границ земельного участка, м
	X	Y		
1	2	3	4	5
4096	763628.89	1316147.47	данные отсутствуют	данные отсутствуют
4097	763624.57	1316160.43	данные отсутствуют	данные отсутствуют
4098	763608.74	1316160.43	данные отсутствуют	данные отсутствуют
4099	763595.99	1316146.51	данные отсутствуют	данные отсутствуют
4100	763601.78	1316127.97	данные отсутствуют	данные отсутствуют
4101	763560.06	1316089.73	данные отсутствуют	данные отсутствуют
4102	763548.47	1316052.64	данные отсутствуют	данные отсутствуют
4103	763533.4	1316037.57	данные отсутствуют	данные отсутствуют
4104	763533.07	1316038.9	данные отсутствуют	данные отсутствуют
4105	763532.69	1316038.53	данные отсутствуют	данные отсутствуют
4106	763528.05	1316057.06	данные отсутствуют	данные отсутствуют
4107	763533.85	1316075.62	данные отсутствуют	данные отсутствуют
4108	763524.58	1316097.63	данные отсутствуют	данные отсутствуют
4109	763542.82	1316145.52	данные отсутствуют	данные отсутствуют
4110	763522.97	1316148.83	данные отсутствуют	данные отсутствуют

Государственный регистратор		ФГИС ЕГРН
полное наименование должности	подпись	инициалы, фамилия

М.П.

Раздел 3.2

Выписка из Единого государственного реестра недвижимости об объекте недвижимости
Описание местоположения земельного участка

Земельный участок			
(вид объекта недвижимости)			
Лист №	Раздела 3.2	Всего листов раздела 3.2 : ____	Всего разделов: ____
Всего листов выписки: ____			
15.11.2021 № 99/2021/430785050			
Кадастровый номер:		02:17:000000:181(единое землепользование)	

Сведения о характерных точках границы земельного участка				
Система координат				
Зона №				
Номер точки	Координаты		Описание закрепления на местности	Средняя квадратическая погрешность определения координат характерных точек границ земельного участка, м
	X	Y		
1	2	3	4	5
4111	763493.99	1316176.66	данные отсутствуют	данные отсутствуют
4112	763488.2	1316159.26	данные отсутствуют	данные отсутствуют
4113	763469.65	1316144.19	данные отсутствуют	данные отсутствуют
4114	763484.72	1316107.1	данные отсутствуют	данные отсутствуют
4115	763478.92	1316076.98	данные отсутствуют	данные отсутствуют
4116	763453.43	1316068.86	данные отсутствуют	данные отсутствуют
4117	763446.47	1316044.51	данные отсутствуют	данные отсутствуют
4118	763454.58	1316016.7	данные отсутствуют	данные отсутствуют
4119	763437.22	1315978.46	данные отсутствуют	данные отсутствуют
4120	763398.95	1315958.75	данные отсутствуют	данные отсутствуют
4121	763389.68	1315922.82	данные отсутствуют	данные отсутствуют
4122	763378.09	1315892.69	данные отсутствуют	данные отсутствуют
4123	763354.91	1315871.82	данные отсутствуют	данные отсутствуют
4124	763345.63	1315883.41	данные отсутствуют	данные отсутствуют
4125	763335.2	1315883.41	данные отсутствуют	данные отсутствуют

Государственный регистратор		ФГИС ЕГРН
полное наименование должности	подпись	инициалы, фамилия

М.П.

Выписка из Единого государственного реестра недвижимости об объекте недвижимости
Описание местоположения земельного участка

Земельный участок			
(вид объекта недвижимости)			
Лист №	Раздела 3.2	Всего листов раздела 3.2 : ____	Всего разделов: ____
Всего листов выписки: ____			
15.11.2021 № 99/2021/430785050			
Кадастровый номер:		02:17:000000:181(единое землепользование)	

Сведения о характерных точках границы земельного участка				
Система координат				
Зона №				
Номер точки	Координаты		Описание закрепления на местности	Средняя квадратическая погрешность определения координат характерных точек границ земельного участка, м
	X	Y		
1	2	3	4	5
4126	763325.93	1315866.03	данные отсутствуют	данные отсутствуют
4127	763337.52	1315809.23	данные отсутствуют	данные отсутствуют
4128	763313.18	1315770.99	данные отсутствуют	данные отсутствуют
4129	763291.16	1315752.43	данные отсутствуют	данные отсутствуют
4130	763262.18	1315723.47	данные отсутствуют	данные отсутствуют
4131	763240.16	1315701.44	данные отсутствуют	данные отсутствуют
4132	763221.62	1315656.24	данные отсутствуют	данные отсутствуют
4133	763220.46	1315616.83	данные отсутствуют	данные отсутствуют
4134	763213.5	1315561.2	данные отсутствуют	данные отсутствуют
4135	763198.43	1315516	данные отсутствуют	данные отсутствуют
4136	763160.19	1315452.26	данные отсутствуют	данные отсутствуют
4137	763132.37	1315416.32	данные отсутствуют	данные отсутствуют
4138	763144.99	1315365.82	данные отсутствуют	данные отсутствуют
4139	763188.45	1315332.66	данные отсутствуют	данные отсутствуют
4140	763188.66	1315332.1	данные отсутствуют	данные отсутствуют

Государственный регистратор		ФГИС ЕГРН
полное наименование должности	подпись	инициалы, фамилия

М.П.

Раздел 3.2

Выписка из Единого государственного реестра недвижимости об объекте недвижимости
Описание местоположения земельного участка

Земельный участок			
(вид объекта недвижимости)			
Лист №	Раздела 3.2	Всего листов раздела 3.2 : ____	Всего разделов: ____
Всего листов выписки: ____			
15.11.2021 № 99/2021/430785050			
Кадастровый номер:		02:17:000000:181(единое землепользование)	

Сведения о характерных точках границы земельного участка				
Система координат				
Зона №				
Номер точки	Координаты		Описание закрепления на местности	Средняя квадратическая погрешность определения координат характерных точек границ земельного участка, м
	X	Y		
1	2	3	4	5
4141	763189.16	1315331.71	данные отсутствуют	данные отсутствуют
4142	763199.59	1315303.89	данные отсутствуют	данные отсутствуют
4143	763184.53	1315281.87	данные отсутствуют	данные отсутствуют
4144	763130.05	1315252.9	данные отсутствуют	данные отсутствуют
4145	763111.51	1315232.03	данные отсутствуют	данные отсутствуют
4146	763075.57	1315216.96	данные отсутствуют	данные отсутствуют
4147	763052.41	1315186.82	данные отсутствуют	данные отсутствуют
4148	763014.14	1315124.24	данные отсутствуют	данные отсутствуют
4149	762970.1	1315094.1	данные отсутствуют	данные отсутствуют
4150	762958.52	1315109.18	данные отсутствуют	данные отсутствуют
4151	762957.8	1315110.13	данные отсутствуют	данные отсутствуют
4152	762989.09	1315150.69	данные отсутствуют	данные отсутствуют
4153	763019.23	1315214.43	данные отсутствуют	данные отсутствуют
4154	763016.91	1315236.45	данные отсутствуют	данные отсутствуют
4155	763006.48	1315275.86	данные отсутствуют	данные отсутствуют

Государственный регистратор		ФГИС ЕГРН
полное наименование должности	подпись	инициалы, фамилия

М.П.

Земельный участок			
(вид объекта недвижимости)			
Лист №	Раздела 3.2	Всего листов раздела 3.2 : ____	Всего разделов: ____
Всего листов выписки: ____			
15.11.2021 № 99/2021/430785050			
Кадастровый номер:		02:17:000000:181(единое землепользование)	

Сведения о характерных точках границы земельного участка				
Система координат				
Зона №				
Номер точки	Координаты		Описание закрепления на местности	Средняя квадратическая погрешность определения координат характерных точек границ земельного участка, м
	X	Y		
1	2	3	4	5
4156	763004.45	1315239.81	данные отсутствуют	данные отсутствуют
4157	762993.32	1315174.88	данные отсутствуют	данные отсутствуют
4158	762952.51	1315100.68	данные отсутствуют	данные отсутствуют
4159	762891.74	1315069.02	данные отсутствуют	данные отсутствуют
4160	762871.78	1315056.72	данные отсутствуют	данные отсутствуют
4161	762847.72	1315055.63	данные отсутствуют	данные отсутствуют
4162	762848.17	1315044.62	данные отсутствуют	данные отсутствуют
4163	762863.92	1315037.87	данные отсутствуют	данные отсутствуют
4164	762971.16	1315083.62	данные отсутствуют	данные отсутствуют
4165	763018.03	1315124.11	данные отсутствуют	данные отсутствуют
4166	763065.27	1315176.23	данные отсутствуют	данные отсутствуют
4167	763128.27	1315236.6	данные отсутствуют	данные отсутствуют
4168	763180.39	1315273.72	данные отсутствуют	данные отсутствуют
4169	763201.38	1315302.59	данные отсутствуют	данные отсутствуют
4170	763191.63	1315331.47	данные отсутствуют	данные отсутствуют

Государственный регистратор		ФГИС ЕГРН
полное наименование должности	подпись	инициалы, фамилия

М.П.

Раздел 3.2

Выписка из Единого государственного реестра недвижимости об объекте недвижимости
Описание местоположения земельного участка

Земельный участок			
(вид объекта недвижимости)			
Лист №	Раздела 3.2	Всего листов раздела 3.2 : ____	Всего разделов: ____
Всего листов выписки: ____			
15.11.2021 № 99/2021/430785050			
Кадастровый номер:		02:17:000000:181(единое землепользование)	

Сведения о характерных точках границы земельного участка				
Система координат				
Зона №				
Номер точки	Координаты		Описание закрепления на местности	Средняя квадратическая погрешность определения координат характерных точек границ земельного участка, м
	X	Y		
1	2	3	4	5
4171	763146.64	1315367.09	данные отсутствуют	данные отсутствуют
4172	763134.26	1315415.27	данные отсутствуют	данные отсутствуют
4173	763164.26	1315454.08	данные отсутствуют	данные отсутствуют
4174	763196.51	1315506.2	данные отсутствуют	данные отсутствуют
4175	763214.13	1315559.63	данные отсутствуют	данные отсутствуют
4176	763221.26	1315615.31	данные отсутствуют	данные отсутствуют
4177	763222.57	1315656.37	данные отсутствуют	данные отсутствуют
4178	763240.75	1315700.62	данные отсутствуют	данные отсутствуют
4179	763259.88	1315718.43	данные отсутствуют	данные отсутствуют
4180	763291.94	1315751.61	данные отсутствуют	данные отсутствуют
4181	763313.12	1315769.8	данные отсутствуют	данные отсутствуют
4182	763337.87	1315808.04	данные отсутствуют	данные отсутствуют
4183	763351.93	1315839.92	данные отсутствуют	данные отсутствуют
4184	763371.62	1315878.91	данные отсутствуют	данные отсутствуют
4185	763412.67	1315945.28	данные отсутствуют	данные отсутствуют

Государственный регистратор		ФГИС ЕГРН
полное наименование должности	подпись	инициалы, фамилия

М.П.

Выписка из Единого государственного реестра недвижимости об объекте недвижимости
Описание местоположения земельного участка

Земельный участок			
(вид объекта недвижимости)			
Лист №	Раздела 3.2	Всего листов раздела 3.2 : ____	Всего разделов: ____
Всего листов выписки: ____			
15.11.2021 № 99/2021/430785050			
Кадастровый номер:		02:17:000000:181(единое землепользование)	

Сведения о характерных точках границы земельного участка				
Система координат				
Зона №				
Номер точки	Координаты		Описание закрепления на местности	Средняя квадратическая погрешность определения координат характерных точек границ земельного участка, м
	X	Y		
1	2	3	4	5
4186	763437.05	1315976.78	данные отсутствуют	данные отсутствуют
4187	763455.16	1316015.77	данные отсутствуют	данные отсутствуют
4188	763454.39	1316023.27	данные отсутствуют	данные отсутствуют
4189	763487.95	1316067.14	данные отсутствуют	данные отсутствуют
4190	763505.95	1316070.71	данные отсутствуют	данные отсутствуют
4191	763519.07	1316062.46	данные отсутствуют	данные отсутствуют
4192	763532.57	1316036.21	данные отсутствуют	данные отсутствуют
4193	763553.68	1316046.52	данные отсутствуют	данные отсутствуют
4194	763578.03	1316090.39	данные отсутствуют	данные отсутствуют
4195	763603.16	1316107.26	данные отсутствуют	данные отсутствуют
4196	764078.15	1316757.34	данные отсутствуют	данные отсутствуют
4197	764116.86	1316760.96	данные отсутствуют	данные отсутствуют
4198	764133.54	1316767.8	данные отсутствуют	данные отсутствуют
4199	764150.76	1316787.76	данные отсутствуют	данные отсутствуют
4200	764224.93	1316799.24	данные отсутствуют	данные отсутствуют

Государственный регистратор		ФГИС ЕГРН
полное наименование должности	подпись	инициалы, фамилия

М.П.

Раздел 3.2

Выписка из Единого государственного реестра недвижимости об объекте недвижимости
Описание местоположения земельного участка

Земельный участок			
(вид объекта недвижимости)			
Лист №	Раздела 3.2	Всего листов раздела 3.2 : ____	Всего разделов: ____
Всего листов выписки: ____			
15.11.2021 № 99/2021/430785050			
Кадастровый номер:		02:17:000000:181(единое землепользование)	

Сведения о характерных точках границы земельного участка				
Система координат				
Зона №				
Номер точки	Координаты		Описание закрепления на местности	Средняя квадратическая погрешность определения координат характерных точек границ земельного участка, м
	X	Y		
1	2	3	4	5
4201	764293.55	1316820.84	данные отсутствуют	данные отсутствуют
4202	764319.53	1316844.9	данные отсутствуют	данные отсутствуют
4203	764317.07	1316876.62	данные отсутствуют	данные отсутствуют
4204	764344.96	1316896.58	данные отсутствуют	данные отсутствуют
4205	764373.39	1316905.88	данные отсутствуют	данные отсутствуют
4206	764383.24	1316893.85	данные отсутствуют	данные отсутствуют
4207	764416.32	1316888.65	данные отсутствуют	данные отсутствуют
4208	764426.4	1316896.08	данные отсутствуют	данные отсутствуют
4209	764421.91	1316896.07	данные отсутствуют	данные отсутствуют
4210	764421.6	1316895.61	данные отсутствуют	данные отсутствуют
4211	764421.58	1316895.58	данные отсутствуют	данные отсутствуют
4212	764421.53	1316895.57	данные отсутствуют	данные отсутствуют
4213	764403.87	1316895.57	данные отсутствуют	данные отсутствуют
4214	764403.82	1316895.58	данные отсутствуют	данные отсутствуют
4215	764383.51	1316908.32	данные отсутствуют	данные отсутствуют

Государственный регистратор		ФГИС ЕГРН
полное наименование должности	подпись	инициалы, фамилия

М.П.

Земельный участок			
(вид объекта недвижимости)			
Лист №	Раздела 3.2	Всего листов раздела 3.2 : ____	Всего разделов: ____
Всего листов выписки: ____			
15.11.2021 № 99/2021/430785050			
Кадастровый номер:		02:17:000000:181(единое землепользование)	

Сведения о характерных точках границы земельного участка				
Система координат				
Зона №				
Номер точки	Координаты		Описание закрепления на местности	Средняя квадратическая погрешность определения координат характерных точек границ земельного участка, м
	X	Y		
1	2	3	4	5
4216	764383.48	1316908.36	данные отсутствуют	данные отсутствуют
4217	764383.47	1316908.41	данные отсутствуют	данные отсутствуют
4218	764385.42	1316926.44	данные отсутствуют	данные отсутствуют
4219	764386.81	1316938.13	данные отсутствуют	данные отсутствуют
4220	764384.33	1316942.38	данные отсутствуют	данные отсутствуют
4221	764354.58	1316949.01	данные отсутствуют	данные отсутствуют
4222	764350.24	1316949.5	данные отсутствуют	данные отсутствуют
4223	764346.62	1316936.63	данные отсутствуют	данные отсутствуют
4224	764340.78	1316920.06	данные отсутствуют	данные отсутствуют
4225	764340.77	1316920.04	данные отсутствуют	данные отсутствуют
4226	764339.74	1316918.89	данные отсутствуют	данные отсутствуют
4227	764335.94	1316902.72	данные отсутствуют	данные отсутствуют
4228	764316.05	1316882.83	данные отсутствуют	данные отсутствуют
4229	764298.72	1316878.33	данные отсутствуют	данные отсутствуют
4230	764300.84	1316866.52	данные отсутствуют	данные отсутствуют

Государственный регистратор		ФГИС ЕГРН
полное наименование должности	подпись	инициалы, фамилия

М.П.

Раздел 3.2

Выписка из Единого государственного реестра недвижимости об объекте недвижимости
Описание местоположения земельного участка

Земельный участок			
(вид объекта недвижимости)			
Лист №	Раздела 3.2	Всего листов раздела 3.2 : ____	Всего разделов: ____
Всего листов выписки: ____			
15.11.2021 № 99/2021/430785050			
Кадастровый номер:		02:17:000000:181(единое землепользование)	

Сведения о характерных точках границы земельного участка				
Система координат				
Зона №				
Номер точки	Координаты		Описание закрепления на местности	Средняя квадратическая погрешность определения координат характерных точек границ земельного участка, м
	X	Y		
1	2	3	4	5
4231	764302.3	1316855.79	данные отсутствуют	данные отсутствуют
4232	764302.29	1316855.75	данные отсутствуют	данные отсутствуют
4233	764302.28	1316855.73	данные отсутствуют	данные отсутствуют
4234	764296.92	1316849.89	данные отсутствуют	данные отсутствуют
4235	764296.9	1316849.87	данные отсутствуют	данные отсутствуют
4236	764296.84	1316849.86	данные отсутствуют	данные отсутствуют
4237	764288.08	1316851.32	данные отсутствуют	данные отсутствуют
4238	764288.05	1316851.33	данные отсутствуют	данные отсутствуют
4239	764288.01	1316851.36	данные отсутствуют	данные отсутствуют
4240	764282.66	1316859.64	данные отсутствуют	данные отсутствуют
4241	764274.24	1316865.67	данные отсутствуют	данные отсутствуют
4242	764270.81	1316862.98	данные отсутствуют	данные отсутствуют
4243	764257.57	1316827.66	данные отсутствуют	данные отсутствуют
4244	764238.82	1316808.91	данные отсутствуют	данные отсутствуют
4245	764227.76	1316808	данные отсутствуют	данные отсутствуют

Государственный регистратор		ФГИС ЕГРН
полное наименование должности	подпись	инициалы, фамилия

М.П.

Выписка из Единого государственного реестра недвижимости об объекте недвижимости
Описание местоположения земельного участка

Земельный участок			
(вид объекта недвижимости)			
Лист №	Раздела 3.2	Всего листов раздела 3.2 : ____	Всего разделов: ____
Всего листов выписки: ____			
15.11.2021 № 99/2021/430785050			
Кадастровый номер:		02:17:000000:181(единое землепользование)	

Сведения о характерных точках границы земельного участка				
Система координат				
Зона №				
Номер точки	Координаты		Описание закрепления на местности	Средняя квадратическая погрешность определения координат характерных точек границ земельного участка, м
	X	Y		
1	2	3	4	5
4246	764227.72	1316807.98	данные отсутствуют	данные отсутствуют
4247	764227.69	1316807.97	данные отсутствуют	данные отсутствуют
4248	764226.62	1316807.91	данные отсутствуют	данные отсутствуют
4249	764184.68	1316804.46	данные отсутствуют	данные отсутствуют
4250	764149.38	1316795.63	данные отсутствуют	данные отсутствуют
4251	764136.84	1316793.39	данные отсутствуют	данные отсутствуют
4252	764134.11	1316792.02	данные отсутствуют	данные отсутствуют
4253	764101	1316779.89	данные отсутствуют	данные отсутствуют
4254	764100.97	1316779.88	данные отсутствуют	данные отсутствуют
4255	764100.95	1316779.88	данные отсутствуют	данные отсутствуют
4256	764094.79	1316781.42	данные отсутствуют	данные отсутствуют
4257	764085.4	1316777.98	данные отсутствуют	данные отсутствуют
4258	764083.35	1316778.48	данные отсутствуют	данные отсутствуют
4259	763281.99	1315843.88	данные отсутствуют	данные отсутствуют
4260	763264.16	1315788.89	данные отсутствуют	данные отсутствуют

Государственный регистратор		ФГИС ЕГРН
полное наименование должности	подпись	инициалы, фамилия

М.П.

Раздел 3.2

Выписка из Единого государственного реестра недвижимости об объекте недвижимости
Описание местоположения земельного участка

Земельный участок			
(вид объекта недвижимости)			
Лист №	Раздела 3.2	Всего листов раздела 3.2 : ____	Всего разделов: ____
Всего листов выписки: ____			
15.11.2021 № 99/2021/430785050			
Кадастровый номер:		02:17:000000:181(единое землепользование)	

Сведения о характерных точках границы земельного участка				
Система координат				
Зона №				
Номер точки	Координаты		Описание закрепления на местности	Средняя квадратическая погрешность определения координат характерных точек границ земельного участка, м
	X	Y		
1	2	3	4	5
4261	763208.18	1315734.85	данные отсутствуют	данные отсутствуют
4262	763252.2	1315753.39	данные отсутствуют	данные отсутствуют
4263	763302.04	1315810.19	данные отсутствуют	данные отсутствуют
4264	763176.86	1315672.26	данные отсутствуют	данные отсутствуют
4265	763151	1315621.94	данные отсутствуют	данные отсутствуют
4266	763151	1315510.64	данные отсутствуют	данные отсутствуют
4267	763134.3	1315456.84	данные отсутствуют	данные отсутствуют
4268	763099.22	1315452.05	данные отсутствуют	данные отсутствуют
4269	763131.66	1315447.41	данные отсутствуют	данные отсутствуют
4270	763157.16	1315501.89	данные отсутствуют	данные отсутствуют
4271	763156	1315564.46	данные отсутствуют	данные отсутствуют
4272	763160.63	1315623.58	данные отсутствуют	данные отсутствуют
4273	763286.02	1315853.23	данные отсутствуют	данные отсутствуют
4274	763317.11	1315902.91	данные отсутствуют	данные отсутствуют
4275	763343.76	1315935.36	данные отсутствуют	данные отсутствуют

Государственный регистратор		ФГИС ЕГРН
полное наименование должности	подпись	инициалы, фамилия

М.П.

Земельный участок			
(вид объекта недвижимости)			
Лист №	Раздела 3.2	Всего листов раздела 3.2 : ____	Всего разделов: ____
Всего листов выписки: ____			
15.11.2021 № 99/2021/430785050			
Кадастровый номер:		02:17:000000:181(единое землепользование)	

Сведения о характерных точках границы земельного участка				
Система координат				
Зона №				
Номер точки	Координаты		Описание закрепления на местности	Средняя квадратическая погрешность определения координат характерных точек границ земельного участка, м
	X	Y		
1	2	3	4	5
4276	763363.49	1315938.85	данные отсутствуют	данные отсутствуют
4277	763377.38	1315963.18	данные отсутствуют	данные отсутствуют
4278	763392.44	1316003.74	данные отсутствуют	данные отсутствуют
4279	763369.89	1315970.68	данные отсутствуют	данные отсутствуют
4280	763329.08	1315928.02	данные отсутствуют	данные отсутствуют
4281	763307.06	1315900.49	данные отсутствуют	данные отсутствуют
4282	762977.06	1315549.62	данные отсутствуют	данные отсутствуют
4283	762950.4	1315536.86	данные отсутствуют	данные отсутствуют
4284	762950.4	1315502.1	данные отсутствуют	данные отсутствуют
4285	762956.22	1315529.19	данные отсутствуют	данные отсутствуют
4286	762972.92	1315540.32	данные отсутствуют	данные отсутствуют
4287	763088.11	1313779.4	данные отсутствуют	данные отсутствуют
4288	763083.91	1313782	данные отсутствуют	данные отсутствуют
4289	763076.34	1313786.03	данные отсутствуют	данные отсутствуют
4290	763043.89	1313789.64	данные отсутствуют	данные отсутствуют

Государственный регистратор		ФГИС ЕГРН
полное наименование должности	подпись	инициалы, фамилия

М.П.

Раздел 3.2

Выписка из Единого государственного реестра недвижимости об объекте недвижимости
Описание местоположения земельного участка

Земельный участок			
(вид объекта недвижимости)			
Лист №	Раздела 3.2	Всего листов раздела 3.2 : ____	Всего разделов: ____
Всего листов выписки: ____			
15.11.2021 № 99/2021/430785050			
Кадастровый номер:		02:17:000000:181(единое землепользование)	

Сведения о характерных точках границы земельного участка				
Система координат				
Зона №				
Номер точки	Координаты		Описание закрепления на местности	Средняя квадратическая погрешность определения координат характерных точек границ земельного участка, м
	X	Y		
1	2	3	4	5
4291	763034.76	1313807.88	данные отсутствуют	данные отсутствуют
4292	763022.11	1313814.24	данные отсутствуют	данные отсутствуют
4293	762997.34	1313827.39	данные отсутствуют	данные отсутствуют
4294	762997.33	1313827.4	данные отсутствуют	данные отсутствуют
4295	762990.47	1313832.66	данные отсутствуют	данные отсутствуют
4296	762990.46	1313832.67	данные отсутствуют	данные отсутствуют
4297	762961.59	1313860.39	данные отсутствуют	данные отсутствуют
4298	762956.04	1313867	данные отсутствуют	данные отсутствуют
4299	762923.37	1313910.81	данные отсутствуют	данные отсутствуют
4300	762916.65	1313917.81	данные отсутствуют	данные отсутствуют
4301	762907.24	1313922.12	данные отсутствуют	данные отсутствуют
4302	762898.56	1313926.14	данные отсутствуют	данные отсутствуют
4303	762864.92	1313925.65	данные отсутствуют	данные отсутствуют
4304	762809.73	1313923	данные отсутствуют	данные отсутствуют
4305	762714.19	1313910.27	данные отсутствуют	данные отсутствуют

Государственный регистратор		ФГИС ЕГРН
полное наименование должности	подпись	инициалы, фамилия

М.П.

Выписка из Единого государственного реестра недвижимости об объекте недвижимости
Описание местоположения земельного участка

Земельный участок			
(вид объекта недвижимости)			
Лист №	Раздела 3.2	Всего листов раздела 3.2 : ____	Всего разделов: ____
Всего листов выписки: ____			
15.11.2021 № 99/2021/430785050			
Кадастровый номер:		02:17:000000:181(единое землепользование)	

Сведения о характерных точках границы земельного участка				
Система координат				
Зона №				
Номер точки	Координаты		Описание закрепления на местности	Средняя квадратическая погрешность определения координат характерных точек границ земельного участка, м
	X	Y		
1	2	3	4	5
4306	762702.25	1313908.54	данные отсутствуют	данные отсутствуют
4307	762694.56	1313908.88	данные отсутствуют	данные отсутствуют
4308	762694.54	1313908.88	данные отсутствуют	данные отсутствуют
4309	762633.31	1313921.91	данные отсутствуют	данные отсутствуют
4310	762589.19	1313924.87	данные отсутствуют	данные отсутствуют
4311	762544.85	1313925.65	данные отсутствуют	данные отсутствуют
4312	762286.18	1313924.04	данные отсутствуют	данные отсутствуют
4313	762147.45	1313918.22	данные отсутствуют	данные отсутствуют
4314	762082.8	1313918.91	данные отсутствуют	данные отсутствуют
4315	762037.26	1313914.57	данные отсутствуют	данные отсутствуют
4316	761960.75	1313916.49	данные отсутствуют	данные отсутствуют
4317	761923.45	1313916.13	данные отсутствуют	данные отсутствуют
4318	761768.58	1313928.79	данные отсутствуют	данные отсутствуют
4319	761741.03	1313927.38	данные отсутствуют	данные отсутствуют
4320	761686.73	1313929.97	данные отсутствуют	данные отсутствуют

Государственный регистратор		ФГИС ЕГРН
полное наименование должности	подпись	инициалы, фамилия

М.П.

Раздел 3.2

Выписка из Единого государственного реестра недвижимости об объекте недвижимости
Описание местоположения земельного участка

Земельный участок			
(вид объекта недвижимости)			
Лист №	Раздела 3.2	Всего листов раздела 3.2 : ____	Всего разделов: ____
Всего листов выписки: ____			
15.11.2021 № 99/2021/430785050			
Кадастровый номер:		02:17:000000:181(единое землепользование)	

Сведения о характерных точках границы земельного участка				
Система координат				
Зона №				
Номер точки	Координаты		Описание закрепления на местности	Средняя квадратическая погрешность определения координат характерных точек границ земельного участка, м
	X	Y		
1	2	3	4	5
4321	761683.74	1313930.16	данные отсутствуют	данные отсутствуют
4322	761622.92	1313929.28	данные отсутствуют	данные отсутствуют
4323	761462	1313929.28	данные отсутствуют	данные отсутствуют
4324	761260.87	1313932.63	данные отсутствуют	данные отсутствуют
4325	761019.76	1313932.63	данные отсутствуют	данные отсутствуют
4326	760985.41	1313927.9	данные отсутствуют	данные отсутствуют
4327	760928.18	1313921.16	данные отсутствуют	данные отсутствуют
4328	760916.6	1313919.77	данные отсутствуют	данные отсутствуют
4329	760861.1	1313916.49	данные отсутствуют	данные отсутствуют
4330	760813.05	1313915.45	данные отсутствуют	данные отсутствуют
4331	760787.11	1313913.03	данные отсутствуют	данные отсутствуют
4332	760769.58	1313912.65	данные отсутствуют	данные отсутствуют
4333	760741.27	1313905.82	данные отсутствуют	данные отсутствуют
4334	760686.76	1313892.84	данные отсутствуют	данные отсутствуют
4335	760621.61	1313877.33	данные отсутствуют	данные отсутствуют

Государственный регистратор		ФГИС ЕГРН
полное наименование должности	подпись	инициалы, фамилия

М.П.

Выписка из Единого государственного реестра недвижимости об объекте недвижимости
Описание местоположения земельного участка

Земельный участок			
<small>(вид объекта недвижимости)</small>			
Лист № <u> </u> Раздела 3.2	Всего листов раздела 3.2 : <u> </u>	Всего разделов: <u> </u>	Всего листов выписки: <u> </u>
15.11.2021 № 99/2021/430785050			
Кадастровый номер:		02:17:000000:181(единое землепользование)	

Сведения о характерных точках границы земельного участка				
Система координат				
Зона №				
Номер точки	Координаты		Описание закрепления на местности	Средняя квадратическая погрешность определения координат характерных точек границ земельного участка, м
	X	Y		
1	2	3	4	5
4336	760600.47	1313872.3	данные отсутствуют	данные отсутствуют
4337	760509.96	1313848.83	данные отсутствуют	данные отсутствуют
4338	760382.57	1313838.77	данные отсутствуют	данные отсутствуют
4339	760314.69	1313838.76	данные отсутствуют	данные отсутствуют
4340	760299.79	1313839.16	данные отсутствуют	данные отсутствуют
4341	760480.52	1313751	данные отсутствуют	данные отсутствуют
4342	760578.55	1313673.98	данные отсутствуют	данные отсутствуют
4343	760669.57	1313673.98	данные отсутствуют	данные отсутствуют
4344	760718.59	1313526.94	данные отсутствуют	данные отсутствуют
4345	761036.35	1313449.12	данные отсутствуют	данные отсутствуют
4346	761031.35	1313456.3	данные отсутствуют	данные отсутствуют
4347	761077.32	1313446.57	данные отсутствуют	данные отсутствуют
4348	761146.28	1313443.92	данные отсутствуют	данные отсутствуют
4349	761227.62	1313444.81	данные отсутствуют	данные отсутствуют
4350	761258.56	1313434.2	данные отсутствуют	данные отсутствуют

Государственный регистратор		ФГИС ЕГРН
полное наименование должности	подпись	инициалы, фамилия

М.П.

Раздел 3.2

Выписка из Единого государственного реестра недвижимости об объекте недвижимости
Описание местоположения земельного участка

Земельный участок			
<small>(вид объекта недвижимости)</small>			
Лист № <u> </u> Раздела 3.2	Всего листов раздела 3.2 : <u> </u>	Всего разделов: <u> </u>	Всего листов выписки: <u> </u>
15.11.2021 № 99/2021/430785050			
Кадастровый номер:		02:17:000000:181(единое землепользование)	

Сведения о характерных точках границы земельного участка				
Система координат				
Зона №				
Номер точки	Координаты		Описание закрепления на местности	Средняя квадратическая погрешность определения координат характерных точек границ земельного участка, м
	X	Y		
1	2	3	4	5
4351	761282.43	1313388.22	данные отсутствуют	данные отсутствуют
4352	761316.03	1313333.41	данные отсутствуют	данные отсутствуют
4353	761346.97	1313275.94	данные отсутствуют	данные отсутствуют
4354	761387.64	1313269.75	данные отсутствуют	данные отсутствуют
4355	761507	1313301.58	данные отсутствуют	данные отсутствуют
4356	761510.53	1313272.41	данные отсутствуют	данные отсутствуют
4357	761633.42	1313218.48	данные отсутствуют	данные отсутствуют
4358	761663.48	1313168.08	данные отсутствуют	данные отсутствуют
4359	761656.41	1313150.4	данные отсутствуют	данные отсутствуют
4360	761660.83	1313061.99	данные отсутствуют	данные отсутствуют
4361	761682.93	1313061.99	данные отсутствуют	данные отсутствуют
4362	761728.02	1313084.09	данные отсутствуют	данные отсутствуют
4363	761775.76	1313069.06	данные отсутствуют	данные отсутствуют
4364	761798.75	1313092.93	данные отсутствуют	данные отсутствуют
4365	761851.8	1313135.37	данные отсутствуют	данные отсутствуют

Государственный регистратор		ФГИС ЕГРН
полное наименование должности	подпись	инициалы, фамилия

М.П.

Выписка из Единого государственного реестра недвижимости об объекте недвижимости
Описание местоположения земельного участка

Земельный участок			
(вид объекта недвижимости)			
Лист №	Раздела 3.2	Всего листов раздела 3.2 : ____	Всего разделов: ____
Всего листов выписки: ____			
15.11.2021 № 99/2021/430785050			
Кадастровый номер:		02:17:000000:181(единое землепользование)	

Сведения о характерных точках границы земельного участка				
Система координат				
Зона №				
Номер точки	Координаты		Описание закрепления на местности	Средняя квадратическая погрешность определения координат характерных точек границ земельного участка, м
	X	Y		
1	2	3	4	5
4366	761898.65	1313152.17	данные отсутствуют	данные отсутствуют
4367	761923.41	1313118.57	данные отсутствуют	данные отсутствуют
4368	761991.49	1313116.8	данные отсутствуют	данные отсутствуют
4369	762073.71	1313157.47	данные отсутствуют	данные отсутствуют
4370	762115.26	1313176.04	данные отсутствуют	данные отсутствуют
4371	762106.42	1313141.56	данные отсутствуют	данные отсутствуют
4372	762155.93	1313143.33	данные отсутствуют	данные отсутствуют
4373	762231.08	1313165.43	данные отсутствуют	данные отсутствуют
4374	762197.48	1313176.92	данные отсутствуют	данные отсутствуют
4375	762184.22	1313188.42	данные отсутствуют	данные отсутствуют
4376	762205.44	1313236.16	данные отсутствуют	данные отсутствуют
4377	762258.49	1313214.05	данные отсутствуют	данные отсутствуют
4378	762293.85	1313218.48	данные отсутствуют	данные отсутствуют
4379	762373.42	1313245	данные отсутствуют	данные отсутствуют
4380	762404.36	1313321.03	данные отсутствуют	данные отсутствуют

Государственный регистратор		ФГИС ЕГРН
полное наименование должности	подпись	инициалы, фамилия

М.П.

Раздел 3.2

Выписка из Единого государственного реестра недвижимости об объекте недвижимости
Описание местоположения земельного участка

Земельный участок			
(вид объекта недвижимости)			
Лист №	Раздела 3.2	Всего листов раздела 3.2 : ____	Всего разделов: ____
Всего листов выписки: ____			
15.11.2021 № 99/2021/430785050			
Кадастровый номер:		02:17:000000:181(единое землепользование)	

Сведения о характерных точках границы земельного участка				
Система координат				
Зона №				
Номер точки	Координаты		Описание закрепления на местности	Средняя квадратическая погрешность определения координат характерных точек границ земельного участка, м
	X	Y		
1	2	3	4	5
4381	762539.63	1313480.17	данные отсутствуют	данные отсутствуют
4382	762607.71	1313504.04	данные отсутствуют	данные отсутствуют
4383	762668.71	1313507.58	данные отсутствуют	данные отсутствуют
4384	762742.97	1313506.69	данные отсутствуют	данные отсутствуют
4385	762852.6	1313566.81	данные отсутствуют	данные отсутствуют
4386	762913.61	1313631.35	данные отсутствуют	данные отсутствуют
4387	762959.58	1313686.17	данные отсутствуют	данные отсутствуют
4388	762998.48	1313702.96	данные отсутствуют	данные отсутствуют
4389	763046.22	1313748.94	данные отсутствуют	данные отсутствуют
4390	763078.05	1313772.81	данные отсутствуют	данные отсутствуют
4391	760769.8	1313912.84	данные отсутствуют	данные отсутствуют
4392	760766.18	1313912.76	данные отсутствуют	данные отсутствуют
4393	760753.74	1313912.35	данные отсутствуют	данные отсутствуют
4394	760705	1313916.84	данные отсутствуют	данные отсутствуют
4395	760684.85	1313916.7	данные отсутствуют	данные отсутствуют

Государственный регистратор		ФГИС ЕГРН
полное наименование должности	подпись	инициалы, фамилия

М.П.

Земельный участок			
(вид объекта недвижимости)			
Лист №	Раздела 3.2	Всего листов раздела 3.2 : ____	Всего разделов: ____
Всего листов выписки: ____			
15.11.2021 № 99/2021/430785050			
Кадастровый номер:		02:17:000000:181(единое землепользование)	

Сведения о характерных точках границы земельного участка				
Система координат				
Зона №				
Номер точки	Координаты		Описание закрепления на местности	Средняя квадратическая погрешность определения координат характерных точек границ земельного участка, м
	X	Y		
1	2	3	4	5
4396	760688.91	1314111.84	данные отсутствуют	данные отсутствуют
4397	760704.15	1314128.61	данные отсутствуют	данные отсутствуют
4398	760755.15	1314177.29	данные отсутствуют	данные отсутствуют
4399	760815.42	1314314.06	данные отсутствуют	данные отсутствуют
4400	760833.97	1314385.92	данные отсутствуют	данные отсутствуют
4401	760824.7	1314450.83	данные отсутствуют	данные отсутствуют
4402	760782.97	1314501.82	данные отсутствуют	данные отсутствуют
4403	760776.02	1314543.55	данные отсутствуют	данные отсутствуют
4404	761079.69	1314511.1	данные отсутствуют	данные отсутствуют
4405	761077.04	1314525.98	данные отсутствуют	данные отсутствуют
4406	761266.89	1314475.35	данные отсутствуют	данные отсутствуют
4407	761267.45	1314471.69	данные отсутствуют	данные отсутствуют
4408	761332.36	1314457.78	данные отсутствуют	данные отсутствуют
4409	761358.53	1314465.29	данные отсутствуют	данные отсутствуют
4410	761829.82	1314651.61	данные отсутствуют	данные отсутствуют

Государственный регистратор		ФГИС ЕГРН
полное наименование должности	подпись	инициалы, фамилия

М.П.

Раздел 3.2

Выписка из Единого государственного реестра недвижимости об объекте недвижимости
Описание местоположения земельного участка

Земельный участок			
(вид объекта недвижимости)			
Лист №	Раздела 3.2	Всего листов раздела 3.2 : ____	Всего разделов: ____
Всего листов выписки: ____			
15.11.2021 № 99/2021/430785050			
Кадастровый номер:		02:17:000000:181(единое землепользование)	

Сведения о характерных точках границы земельного участка				
Система координат				
Зона №				
Номер точки	Координаты		Описание закрепления на местности	Средняя квадратическая погрешность определения координат характерных точек границ земельного участка, м
	X	Y		
1	2	3	4	5
4411	761891.93	1314748.92	данные отсутствуют	данные отсутствуют
4412	762013.94	1314647.24	данные отсутствуют	данные отсутствуют
4413	762223.99	1314479.2	данные отсутствуют	данные отсутствуют
4414	762616.1	1314164.11	данные отсутствуют	данные отсутствуют
4415	762875.54	1314063.52	данные отсутствуют	данные отсутствуют
4416	762621.89	1314046.61	данные отсутствуют	данные отсутствуют
4417	762444.21	1314046.61	данные отсутствуют	данные отсутствуют
4418	762374.57	1314033.82	данные отсутствуют	данные отсутствуют
4419	762279.96	1314016.45	данные отсутствуют	данные отсутствуют
4420	762222.97	1314006.39	данные отсутствуют	данные отсутствуют
4421	762159.27	1313972.86	данные отсутствуют	данные отсутствуют
4422	762078.82	1313925.93	данные отсутствуют	данные отсутствуют
4423	761854.22	1313932.63	данные отсутствуют	данные отсутствуют
4424	761686.06	1313930.19	данные отсутствуют	данные отсутствуют
4425	761631.09	1313933.71	данные отсутствуют	данные отсутствуют

Государственный регистратор		ФГИС ЕГРН
полное наименование должности	подпись	инициалы, фамилия

М.П.

Выписка из Единого государственного реестра недвижимости об объекте недвижимости
Описание местоположения земельного участка

Земельный участок			
(вид объекта недвижимости)			
Лист №	Раздела 3.2	Всего листов раздела 3.2 : ____	Всего разделов: ____
Всего листов выписки: ____			
15.11.2021 № 99/2021/430785050			
Кадастровый номер:		02:17:000000:181(единое землепользование)	

Сведения о характерных точках границы земельного участка				
Система координат				
Зона №				
Номер точки	Координаты		Описание закрепления на местности	Средняя квадратическая погрешность определения координат характерных точек границ земельного участка, м
	X	Y		
1	2	3	4	5
4426	761593.06	1313937.24	данные отсутствуют	данные отсутствуют
4427	761527.2	1313946.58	данные отсутствуют	данные отсутствуют
4428	761506.24	1313951.88	данные отсутствуют	данные отсутствуют
4429	761477.59	1313959.71	данные отсутствуют	данные отсутствуют
4430	761450.14	1313966.11	данные отсутствуют	данные отсутствуют
4431	761439.55	1313967.15	данные отсутствуют	данные отсутствуют
4432	761439.53	1313967.15	данные отсутствуют	данные отсутствуют
4433	761399.54	1313962.15	данные отсутствуют	данные отсутствуют
4434	761328.38	1313961.62	данные отсутствуют	данные отсутствуют
4435	761292.46	1313958.2	данные отсутствуют	данные отсутствуют
4436	761213.45	1313950.68	данные отсутствуют	данные отсутствуют
4437	761120.93	1313952.11	данные отсутствуют	данные отсутствуют
4438	761103.63	1313950.9	данные отсутствуют	данные отсутствуют
4439	761088.41	1313947.79	данные отсутствуют	данные отсутствуют
4440	761042.74	1313936.46	данные отсутствуют	данные отсутствуют

Государственный регистратор		ФГИС ЕГРН
полное наименование должности	подпись	инициалы, фамилия

М.П.

Раздел 3.2

Выписка из Единого государственного реестра недвижимости об объекте недвижимости
Описание местоположения земельного участка

Земельный участок			
(вид объекта недвижимости)			
Лист №	Раздела 3.2	Всего листов раздела 3.2 : ____	Всего разделов: ____
Всего листов выписки: ____			
15.11.2021 № 99/2021/430785050			
Кадастровый номер:		02:17:000000:181(единое землепользование)	

Сведения о характерных точках границы земельного участка				
Система координат				
Зона №				
Номер точки	Координаты		Описание закрепления на местности	Средняя квадратическая погрешность определения координат характерных точек границ земельного участка, м
	X	Y		
1	2	3	4	5
4441	761033.1	1313934.65	данные отсутствуют	данные отсутствуют
4442	761018.43	1313932.63	данные отсутствуют	данные отсутствуют
4443	761012.8	1313932.63	данные отсутствуют	данные отсутствуют
4444	760838.48	1313929.28	данные отсутствуют	данные отсутствуют
4445	760740.87	1313918.12	данные отсутствуют	данные отсутствуют
4446	760770.36	1313914.86	данные отсутствуют	данные отсутствуют
4447	760838.71	1313930.23	данные отсутствуют	данные отсутствуют
4448	761018.87	1313933.61	данные отсутствуют	данные отсутствуют
4449	761042.86	1313937.54	данные отсутствуют	данные отсутствуют
4450	761089.31	1313948.6	данные отсутствуют	данные отсутствуют
4451	761103.66	1313951.51	данные отсутствуют	данные отсутствуют
4452	761121.28	1313952.54	данные отсутствуют	данные отсутствуют
4453	761166.65	1313951.79	данные отсутствуют	данные отсутствуют
4454	761213.8	1313951.04	данные отсутствуют	данные отсутствуют
4455	761330.32	1313962.2	данные отсутствуют	данные отсутствуют

Государственный регистратор		ФГИС ЕГРН
полное наименование должности	подпись	инициалы, фамилия

М.П.

Земельный участок			
(вид объекта недвижимости)			
Лист №	Раздела 3.2	Всего листов раздела 3.2 : ____	Всего разделов: ____
Всего листов выписки: ____			
15.11.2021 № 99/2021/430785050			
Кадастровый номер:		02:17:000000:181(единое землепользование)	

Сведения о характерных точках границы земельного участка				
Система координат				
Зона №				
Номер точки	Координаты		Описание закрепления на местности	Средняя квадратическая погрешность определения координат характерных точек границ земельного участка, м
	X	Y		
1	2	3	4	5
4456	761370.63	1313962.57	данные отсутствуют	данные отсутствуют
4457	761399.78	1313962.57	данные отсутствуют	данные отсутствуют
4458	761440	1313967.73	данные отсутствуют	данные отсутствуют
4459	761451.43	1313966.32	данные отсутствуют	данные отсутствуют
4460	761480.41	1313959.48	данные отсутствуют	данные отсутствуют
4461	761503.74	1313953.01	данные отсутствуют	данные отсутствуют
4462	761527.55	1313947.01	данные отсутствуют	данные отсутствуют
4463	761594.11	1313937.54	данные отсутствуют	данные отсутствуют
4464	761636.76	1313933.7	данные отсутствуют	данные отсутствуют
4465	761686.35	1313930.7	данные отсутствуют	данные отсутствуют
4466	761728.34	1313931.36	данные отсутствуют	данные отсутствуют
4467	761773.34	1313931.92	данные отсутствуют	данные отсутствуют
4468	761852.64	1313933.14	данные отсутствуют	данные отсутствуют
4469	761987.44	1313929.2	данные отсутствуют	данные отсутствуют
4470	762078.37	1313926.86	данные отсутствуют	данные отсутствуют

Государственный регистратор		ФГИС ЕГРН
полное наименование должности	подпись	инициалы, фамилия

М.П.

Раздел 3.2

Выписка из Единого государственного реестра недвижимости об объекте недвижимости
Описание местоположения земельного участка

Земельный участок			
(вид объекта недвижимости)			
Лист №	Раздела 3.2	Всего листов раздела 3.2 : ____	Всего разделов: ____
Всего листов выписки: ____			
15.11.2021 № 99/2021/430785050			
Кадастровый номер:		02:17:000000:181(единое землепользование)	

Сведения о характерных точках границы земельного участка				
Система координат				
Зона №				
Номер точки	Координаты		Описание закрепления на местности	Средняя квадратическая погрешность определения координат характерных точек границ земельного участка, м
	X	Y		
1	2	3	4	5
4471	762143.61	1313966.42	данные отсутствуют	данные отсутствуют
4472	762224.61	1314010.66	данные отсутствуют	данные отсутствуют
4473	762447.33	1314050.41	данные отсутствуют	данные отсутствуют
4474	762630.32	1314049.66	данные отсутствуют	данные отсутствуют
4475	762755.97	1314062.78	данные отсутствуют	данные отсутствуют
4476	762613.25	1314164.02	данные отсутствуют	данные отсутствуют
4477	762175.86	1314515.36	данные отсутствуют	данные отсутствуют
4478	762004.5	1314652.6	данные отсутствуют	данные отсутствуют
4479	761892.39	1314747.09	данные отсутствуют	данные отсутствуют
4480	761830.43	1314650.72	данные отсутствуют	данные отсутствуют
4481	761360.41	1314463.62	данные отсутствуют	данные отсутствуют
4482	761331.16	1314455.37	данные отсутствуют	данные отсутствуют
4483	761263.48	1314471.86	данные отсутствуют	данные отсутствуют
4484	761077.5	1314510.11	данные отсутствуют	данные отсутствуют
4485	760870.1	1314529.98	данные отсутствуют	данные отсутствуют

Государственный регистратор		ФГИС ЕГРН
полное наименование должности	подпись	инициалы, фамилия

М.П.

Выписка из Единого государственного реестра недвижимости об объекте недвижимости
Описание местоположения земельного участка

Земельный участок			
(вид объекта недвижимости)			
Лист №	Раздела 3.2	Всего листов раздела 3.2 : ____	Всего разделов: ____
Всего листов выписки: ____			
15.11.2021 № 99/2021/430785050			
Кадастровый номер:		02:17:000000:181(единое землепользование)	

Сведения о характерных точках границы земельного участка				
Система координат				
Зона №				
Номер точки	Координаты		Описание закрепления на местности	Средняя квадратическая погрешность определения координат характерных точек границ земельного участка, м
	X	Y		
1	2	3	4	5
4486	760877.79	1314384.5	данные отсутствуют	данные отсутствуют
4487	760859.04	1314320.75	данные отсутствуют	данные отсутствуют
4488	760828.29	1314242.01	данные отсутствуют	данные отсутствуют
4489	760758.21	1314176.55	данные отсутствуют	данные отсутствуют
4490	760739.79	1314156.81	данные отсутствуют	данные отсутствуют
4491	760370.27	1313860.2	данные отсутствуют	данные отсутствуют
4492	760332.11	1313859.1	данные отсутствуют	данные отсутствуют
4493	760292.77	1313860.59	данные отсутствуют	данные отсутствуют
4494	760264.5	1313862.94	данные отсутствуют	данные отсутствуют
4495	760192.17	1314057.23	данные отсутствуют	данные отсутствуют
4496	760150.69	1314195.97	данные отсутствуют	данные отсутствуют
4497	760099.2	1314316.12	данные отсутствуют	данные отсутствуют
4498	760282.26	1314378.97	данные отсутствуют	данные отсутствуют
4499	760398.16	1314390.56	данные отсутствуют	данные отсутствуют
4500	760578.98	1314378.97	данные отсутствуют	данные отсутствуют

Государственный регистратор		ФГИС ЕГРН
полное наименование должности	подпись	инициалы, фамилия

М.П.

Раздел 3.2

Выписка из Единого государственного реестра недвижимости об объекте недвижимости
Описание местоположения земельного участка

Земельный участок			
(вид объекта недвижимости)			
Лист №	Раздела 3.2	Всего листов раздела 3.2 : ____	Всего разделов: ____
Всего листов выписки: ____			
15.11.2021 № 99/2021/430785050			
Кадастровый номер:		02:17:000000:181(единое землепользование)	

Сведения о характерных точках границы земельного участка				
Система координат				
Зона №				
Номер точки	Координаты		Описание закрепления на местности	Средняя квадратическая погрешность определения координат характерных точек границ земельного участка, м
	X	Y		
1	2	3	4	5
4501	760653.16	1314332.6	данные отсутствуют	данные отсутствуют
4502	760759.79	1314339.56	данные отсутствуют	данные отсутствуют
4503	760766.74	1314288.56	данные отсутствуют	данные отсутствуют
4504	760704.15	1314288.56	данные отсутствуют	данные отсутствуют
4505	760676.34	1314130.93	данные отсутствуют	данные отсутствуют
4506	760680.97	1314103.11	данные отсутствуют	данные отсутствуют
4507	760654.86	1313916.5	данные отсутствуют	данные отсутствуют
4508	760646.06	1313915.91	данные отсутствуют	данные отсутствуют
4509	760683.16	1313918.53	данные отсутствуют	данные отсутствуют
4510	760686.4	1314036.6	данные отсутствуют	данные отсутствуют
4511	760674.36	1314029.19	данные отсутствуют	данные отсутствуют
4512	760668.8	1314044.01	данные отсутствуют	данные отсутствуют
4513	760648.43	1314126.89	данные отсутствуют	данные отсутствуют
4514	760680.84	1314163	данные отсутствуют	данные отсутствуют
4515	760703.42	1314290.1	данные отсутствуют	данные отсутствуют

Государственный регистратор		ФГИС ЕГРН
полное наименование должности	подпись	инициалы, фамилия

М.П.

Земельный участок			
(вид объекта недвижимости)			
Лист №	Раздела 3.2	Всего листов раздела 3.2 : ____	Всего разделов: ____
Всего листов выписки: ____			
15.11.2021 № 99/2021/430785050			
Кадастровый номер:		02:17:000000:181(единое землепользование)	

Сведения о характерных точках границы земельного участка				
Система координат				
Зона №				
Номер точки	Координаты		Описание закрепления на местности	Средняя квадратическая погрешность определения координат характерных точек границ земельного участка, м
	X	Y		
1	2	3	4	5
4516	760721.94	1314289.64	данные отсутствуют	данные отсутствуют
4517	760727.49	1314309.09	данные отсутствуют	данные отсутствуют
4518	760719.16	1314326.45	данные отсутствуют	данные отсутствуют
4519	760654.8	1314326.91	данные отсутствуют	данные отсутствуют
4520	760627.02	1314338.72	данные отсутствуют	данные отсутствуют
4521	760607.57	1314344.74	данные отсутствуют	данные отсутствуют
4522	760572.38	1314365.58	данные отсутствуют	данные отсутствуют
4523	760450.61	1314379.93	данные отсутствуют	данные отсутствуют
4524	760358	1314368.35	данные отсутствуют	данные отсутствуют
4525	760294.1	1314361.87	данные отсутствуют	данные отсутствуют
4526	760220.48	1314354	данные отсутствуют	данные отсутствуют
4527	760132.51	1314316.03	данные отсутствуют	данные отсутствуют
4528	760302.32	1313865.74	данные отсутствуют	данные отсутствуют
4529	763054.6	1320298.44	данные отсутствуют	данные отсутствуют
4530	763085.33	1320317.65	данные отсутствуют	данные отсутствуют

Государственный регистратор		ФГИС ЕГРН
полное наименование должности	подпись	инициалы, фамилия

М.П.

Раздел 3.2

Выписка из Единого государственного реестра недвижимости об объекте недвижимости
Описание местоположения земельного участка

Земельный участок			
(вид объекта недвижимости)			
Лист №	Раздела 3.2	Всего листов раздела 3.2 : ____	Всего разделов: ____
Всего листов выписки: ____			
15.11.2021 № 99/2021/430785050			
Кадастровый номер:		02:17:000000:181(единое землепользование)	

Сведения о характерных точках границы земельного участка				
Система координат				
Зона №				
Номер точки	Координаты		Описание закрепления на местности	Средняя квадратическая погрешность определения координат характерных точек границ земельного участка, м
	X	Y		
1	2	3	4	5
4531	763100.7	1320388.72	данные отсутствуют	данные отсутствуют
4532	763125.67	1320432.89	данные отсутствуют	данные отсутствуют
4533	763358.08	1320269.63	данные отсутствуют	данные отсутствуют
4534	763571.3	1320100.6	данные отсутствуют	данные отсутствуют
4535	763598.18	1320148.62	данные отсутствуют	данные отсутствуют
4536	763626.99	1320112.13	данные отсутствуют	данные отсутствуют
4537	763648.12	1319973.83	данные отсутствуют	данные отсутствуют
4538	763686.53	1319889.32	данные отсутствуют	данные отсутствуют
4539	763748.67	1319819.59	данные отсутствуют	данные отсутствуют
4540	763278.73	1319105.98	данные отсутствуют	данные отсутствуют
4541	763266.71	1319118.09	данные отсутствуют	данные отсутствуют
4542	763245.7	1319136.42	данные отсутствуют	данные отсутствуют
4543	763235.3	1319143.94	данные отсутствуют	данные отсутствуют
4544	763201.49	1319165.97	данные отсутствуют	данные отсутствуют
4545	763176.98	1319178.33	данные отсутствуют	данные отсутствуют

Государственный регистратор		ФГИС ЕГРН
полное наименование должности	подпись	инициалы, фамилия

М.П.

Выписка из Единого государственного реестра недвижимости об объекте недвижимости
Описание местоположения земельного участка

Земельный участок			
(вид объекта недвижимости)			
Лист №	Раздела 3.2	Всего листов раздела 3.2 : ____	Всего разделов: ____
Всего листов выписки: ____			
15.11.2021 № 99/2021/430785050			
Кадастровый номер:		02:17:000000:181(единое землепользование)	

Сведения о характерных точках границы земельного участка				
Система координат				
Зона №				
Номер точки	Координаты		Описание закрепления на местности	Средняя квадратическая погрешность определения координат характерных точек границ земельного участка, м
	X	Y		
1	2	3	4	5
4546	763143.45	1319193.39	данные отсутствуют	данные отсутствуют
4547	763115.26	1319207.88	данные отсутствуют	данные отсутствуют
4548	763093.35	1319222.14	данные отсутствуют	данные отсутствуют
4549	763055.04	1319249.32	данные отсутствуют	данные отсутствуют
4550	763033.59	1319266.06	данные отсутствуют	данные отсутствуют
4551	762975.73	1319319.54	данные отсутствуют	данные отсутствуют
4552	762963.49	1319331.55	данные отсутствуют	данные отсутствуют
4553	762940.79	1319353.12	данные отсутствуют	данные отсутствуют
4554	762917.6	1319378.74	данные отсутствуют	данные отсутствуют
4555	762863.4	1319450.63	данные отсутствуют	данные отсутствуют
4556	762823.29	1319504.67	данные отсутствуют	данные отсутствуют
4557	762810.37	1319521.31	данные отсутствуют	данные отсутствуют
4558	762772.22	1319558.16	данные отсутствуют	данные отсутствуют
4559	762745.03	1319584.56	данные отсутствуют	данные отсутствуют
4560	762731.16	1319598.6	данные отсутствуют	данные отсутствуют

Государственный регистратор		ФГИС ЕГРН
полное наименование должности	подпись	инициалы, фамилия

М.П.

Раздел 3.2

Выписка из Единого государственного реестра недвижимости об объекте недвижимости
Описание местоположения земельного участка

Земельный участок			
(вид объекта недвижимости)			
Лист №	Раздела 3.2	Всего листов раздела 3.2 : ____	Всего разделов: ____
Всего листов выписки: ____			
15.11.2021 № 99/2021/430785050			
Кадастровый номер:		02:17:000000:181(единое землепользование)	

Сведения о характерных точках границы земельного участка				
Система координат				
Зона №				
Номер точки	Координаты		Описание закрепления на местности	Средняя квадратическая погрешность определения координат характерных точек границ земельного участка, м
	X	Y		
1	2	3	4	5
4561	762699.19	1319624.23	данные отсутствуют	данные отсутствуют
4562	762682.51	1319638.94	данные отсутствуют	данные отсутствуют
4563	762668.24	1319651.4	данные отсутствуют	данные отсутствуют
4564	762650.5	1319671.96	данные отсутствуют	данные отсутствуют
4565	762650.49	1319671.97	данные отсутствуют	данные отсутствуют
4566	762640.83	1319680.74	данные отсутствуют	данные отсутствуют
4567	762640.82	1319680.75	данные отсутствуют	данные отсутствуют
4568	762620.88	1319692.21	данные отсутствуют	данные отсутствуют
4569	762587.73	1319714.55	данные отсутствуют	данные отсутствуют
4570	762575.94	1319722.09	данные отсутствуют	данные отсутствуют
4571	762561.61	1319729.95	данные отсутствуют	данные отсутствуют
4572	762540.71	1319740.74	данные отсутствуют	данные отсутствуют
4573	762518.29	1319752.76	данные отсутствуют	данные отсутствуют
4574	762490.99	1319763.9	данные отсутствуют	данные отсутствуют
4575	762483.39	1319769.25	данные отсутствуют	данные отсутствуют

Государственный регистратор		ФГИС ЕГРН
полное наименование должности	подпись	инициалы, фамилия

М.П.

Земельный участок			
(вид объекта недвижимости)			
Лист №	Раздела 3.2	Всего листов раздела 3.2 : ____	Всего разделов: ____
Всего листов выписки: ____			
15.11.2021 № 99/2021/430785050			
Кадастровый номер:		02:17:000000:181(единое землепользование)	

Сведения о характерных точках границы земельного участка				
Система координат				
Зона №				
Номер точки	Координаты		Описание закрепления на местности	Средняя квадратическая погрешность определения координат характерных точек границ земельного участка, м
	X	Y		
1	2	3	4	5
4576	762400.69	1319818.87	данные отсутствуют	данные отсутствуют
4577	762270.74	1319911.03	данные отсутствуют	данные отсутствуют
4578	762190.41	1319944.11	данные отсутствуют	данные отсутствуют
4579	762116.91	1319944.14	данные отсутствуют	данные отсутствуют
4580	762076.33	1319949.71	данные отсутствуют	данные отсутствуют
4581	762117.27	1320016.09	данные отсутствуют	данные отсутствуют
4582	762144.17	1320062.19	данные отсутствуют	данные отсутствуют
4583	762280.53	1320050.66	данные отсутствуют	данные отсутствуют
4584	762405.38	1320056.42	данные отсутствуют	данные отсутствуют
4585	762466.84	1320085.24	данные отсутствуют	данные отсутствуют
4586	762497.58	1320127.49	данные отсутствуют	данные отсутствуют
4587	762614.74	1320204.32	данные отсутствуют	2.5
4588	762685.81	1320363.75	данные отсутствуют	данные отсутствуют
4589	762726.15	1320442.5	данные отсутствуют	данные отсутствуют
4590	762678.7	1320295.04	данные отсутствуют	2.5

Государственный регистратор		ФГИС ЕГРН
полное наименование должности	подпись	инициалы, фамилия

М.П.

Раздел 3.2

Выписка из Единого государственного реестра недвижимости об объекте недвижимости
Описание местоположения земельного участка

Земельный участок			
(вид объекта недвижимости)			
Лист №	Раздела 3.2	Всего листов раздела 3.2 : ____	Всего разделов: ____
Всего листов выписки: ____			
15.11.2021 № 99/2021/430785050			
Кадастровый номер:		02:17:000000:181(единое землепользование)	

Сведения о характерных точках границы земельного участка				
Система координат				
Зона №				
Номер точки	Координаты		Описание закрепления на местности	Средняя квадратическая погрешность определения координат характерных точек границ земельного участка, м
	X	Y		
1	2	3	4	5
4591	762994.92	1320179.13	данные отсутствуют	2.5
4592	762840.43	1319600.88	данные отсутствуют	данные отсутствуют
4593	762898.2	1319647.1	данные отсутствуют	данные отсутствуют
4594	762932.86	1319739.52	данные отсутствуют	данные отсутствуют
4595	762944.41	1319820.39	данные отсутствуют	данные отсутствуют
4596	762967.52	1319935.92	данные отсутствуют	данные отсутствуют
4597	762909.75	1319959.03	данные отсутствуют	данные отсутствуют
4598	762863.54	1319785.73	данные отсутствуют	данные отсутствуют
4599	762828.88	1319670.2	данные отсутствуют	данные отсутствуют
4600	762805.78	1319612.44	данные отсутствуют	данные отсутствуют
4601	765086.34	1316893.52	данные отсутствуют	2.5
4602	764618.64	1316803.82	данные отсутствуют	2.5
4603	764662.13	1315946.42	данные отсутствуют	2.5
4604	764675.71	1316023.83	данные отсутствуют	2.5
4605	764696.1	1316124.12	данные отсутствуют	2.5

Государственный регистратор		ФГИС ЕГРН
полное наименование должности	подпись	инициалы, фамилия

М.П.

Выписка из Единого государственного реестра недвижимости об объекте недвижимости
Описание местоположения земельного участка

Земельный участок			
(вид объекта недвижимости)			
Лист №	Раздела 3.2	Всего листов раздела 3.2 : ____	Всего разделов: ____
Всего листов выписки: ____			
15.11.2021 № 99/2021/430785050			
Кадастровый номер:		02:17:000000:181(единое землепользование)	

Сведения о характерных точках границы земельного участка				
Система координат				
Зона №				
Номер точки	Координаты		Описание закрепления на местности	Средняя квадратическая погрешность определения координат характерных точек границ земельного участка, м
	X	Y		
1	2	3	4	5
4606	764719.91	1316175.12	данные отсутствуют	2.5
4607	764779.4	1316272.01	данные отсутствуют	2.5
4608	764832.1	1316331.51	данные отсутствуют	2.5
4609	764874.6	1316394.4	данные отсутствуют	2.5
4610	764905.2	1316433.5	данные отсутствуют	2.5
4611	764930.69	1316504.89	данные отсутствуют	2.5
4612	764957.9	1316588.19	данные отсутствуют	2.5
4613	764964.69	1316647.69	данные отсутствуют	2.5
4614	764985.1	1316720.78	данные отсутствуют	2.5
4615	765027.59	1316815.98	данные отсутствуют	2.5
4616	765071.78	1316875.47	данные отсутствуют	2.5
4617	761694.26	1320856.56	данные отсутствуют	данные отсутствуют
4618	761696.72	1320855.52	данные отсутствуют	данные отсутствуют
4619	761719.44	1320842.05	данные отсутствуют	данные отсутствуют
4620	761719.45	1320842.04	данные отсутствуют	данные отсутствуют

Государственный регистратор		ФГИС ЕГРН
полное наименование должности	подпись	инициалы, фамилия

М.П.

Раздел 3.2

Выписка из Единого государственного реестра недвижимости об объекте недвижимости
Описание местоположения земельного участка

Земельный участок			
(вид объекта недвижимости)			
Лист №	Раздела 3.2	Всего листов раздела 3.2 : ____	Всего разделов: ____
Всего листов выписки: ____			
15.11.2021 № 99/2021/430785050			
Кадастровый номер:		02:17:000000:181(единое землепользование)	

Сведения о характерных точках границы земельного участка				
Система координат				
Зона №				
Номер точки	Координаты		Описание закрепления на местности	Средняя квадратическая погрешность определения координат характерных точек границ земельного участка, м
	X	Y		
1	2	3	4	5
4621	761724.24	1320837.92	данные отсутствуют	данные отсутствуют
4622	761724.26	1320837.89	данные отсутствуют	данные отсутствуют
4623	761727.45	1320832.31	данные отсутствуют	данные отсутствуют
4624	761731.7	1320823.4	данные отсутствуют	данные отсутствуют
4625	761733.43	1320820.04	данные отсутствуют	данные отсутствуют
4626	761739.09	1320816	данные отсутствуют	данные отсутствуют
4627	761740.47	1320802.57	данные отсутствуют	данные отсутствуют
4628	761743.81	1320792.01	данные отсутствуют	данные отсутствуют
4629	761746.34	1320783.64	данные отсутствуют	данные отсутствуют
4630	761750.73	1320768.47	данные отсутствуют	данные отсутствуют
4631	761752.59	1320759.55	данные отсутствуют	данные отсутствуют
4632	761755.65	1320735.5	данные отсутствуют	данные отсутствуют
4633	761756.84	1320730.91	данные отсутствуют	данные отсутствуют
4634	762332.38	1320925.94	данные отсутствуют	данные отсутствуют
4635	762441.14	1320614.98	данные отсутствуют	данные отсутствуют

Государственный регистратор		ФГИС ЕГРН
полное наименование должности	подпись	инициалы, фамилия

М.П.

Выписка из Единого государственного реестра недвижимости об объекте недвижимости
Описание местоположения земельного участка

Земельный участок			
<small>(вид объекта недвижимости)</small>			
Лист № <u> </u> Раздела 3.2	Всего листов раздела 3.2 : <u> </u>	Всего разделов: <u> </u>	Всего листов выписки: <u> </u>
15.11.2021 № 99/2021/430785050			
Кадастровый номер:		02:17:000000:181(единое землепользование)	

Сведения о характерных точках границы земельного участка				
Система координат				
Зона №				
Номер точки	Координаты		Описание закрепления на местности	Средняя квадратическая погрешность определения координат характерных точек границ земельного участка, м
	X	Y		
1	2	3	4	5
4636	761832.5	1320410.15	данные отсутствуют	данные отсутствуют
4637	761830.1	1320394.7	данные отсутствуют	данные отсутствуют
4638	761826.51	1320375.69	данные отсутствуют	данные отсутствуют
4639	761825.71	1320362	данные отсутствуют	данные отсутствуют
4640	761819.2	1320320.12	данные отсутствуют	данные отсутствуют
4641	761814.94	1320293.65	данные отсутствуют	данные отсутствуют
4642	761812.29	1320281.02	данные отсутствуют	данные отсутствуют
4643	761812.28	1320281.01	данные отсутствуют	данные отсутствуют
4644	761808.69	1320272.37	данные отсутствуют	данные отсутствуют
4645	761808.69	1320272.35	данные отсутствуют	данные отсутствуют
4646	761804.03	1320265.31	данные отсутствуют	данные отсутствуют
4647	761798.05	1320252.81	данные отсутствуют	данные отсутствуют
4648	761798.04	1320252.8	данные отсутствуют	данные отсутствуют
4649	761786.87	1320237.25	данные отсутствуют	данные отсутствуют
4650	761776.11	1320221.17	данные отсутствуют	данные отсутствуют

Государственный регистратор		ФГИС ЕГРН
полное наименование должности	подпись	инициалы, фамилия

М.П.

Раздел 3.2

Выписка из Единого государственного реестра недвижимости об объекте недвижимости
Описание местоположения земельного участка

Земельный участок			
<small>(вид объекта недвижимости)</small>			
Лист № <u> </u> Раздела 3.2	Всего листов раздела 3.2 : <u> </u>	Всего разделов: <u> </u>	Всего листов выписки: <u> </u>
15.11.2021 № 99/2021/430785050			
Кадастровый номер:		02:17:000000:181(единое землепользование)	

Сведения о характерных точках границы земельного участка				
Система координат				
Зона №				
Номер точки	Координаты		Описание закрепления на местности	Средняя квадратическая погрешность определения координат характерных точек границ земельного участка, м
	X	Y		
1	2	3	4	5
4651	761774.85	1320218.35	данные отсутствуют	данные отсутствуют
4652	761779.26	1320180.39	данные отсутствуют	данные отсутствуют
4653	761829.15	1320210.09	данные отсутствуют	данные отсутствуют
4654	761823.39	1320304.2	данные отсутствуют	данные отсутствуют
4655	761871.41	1320382.95	данные отсутствуют	данные отсутствуют
4656	762034.67	1320384.88	данные отсутствуют	данные отсутствуют
4657	762136.47	1320402.16	данные отсутствуют	данные отсутствуют
4658	762292.05	1320475.15	данные отсутствуют	данные отсутствуют
4659	762301.66	1320517.41	данные отсутствуют	данные отсутствуют
4660	762409.22	1320542.38	данные отсутствуют	данные отсутствуют
4661	762503.34	1320590.4	данные отсутствуют	данные отсутствуют
4662	762491.81	1320696.04	данные отсутствуют	данные отсутствуют
4663	762407.3	1320851.62	данные отсутствуют	данные отсутствуют
4664	762382.33	1320853.54	данные отсутствуют	данные отсутствуют
4665	762376.57	1320934.21	данные отсутствуют	данные отсутствуют

Государственный регистратор		ФГИС ЕГРН
полное наименование должности	подпись	инициалы, фамилия

М.П.

Выписка из Единого государственного реестра недвижимости об объекте недвижимости
Описание местоположения земельного участка

Земельный участок			
<small>(вид объекта недвижимости)</small>			
Лист № <u> </u> Раздела 3.2	Всего листов раздела 3.2 : <u> </u>	Всего разделов: <u> </u>	Всего листов выписки: <u> </u>
15.11.2021 № 99/2021/430785050			
Кадастровый номер:		02:17:000000:181(единое землепользование)	

Сведения о характерных точках границы земельного участка				
Система координат				
Зона №				
Номер точки	Координаты		Описание закрепления на местности	Средняя квадратическая погрешность определения координат характерных точек границ земельного участка, м
	X	Y		
1	2	3	4	5
4666	762341.99	1321037.94	данные отсутствуют	данные отсутствуют
4667	762236.35	1321158.94	данные отсутствуют	данные отсутствуют
4668	762196.02	1321164.71	данные отсутствуют	данные отсутствуют
4669	762113.42	1321243.46	данные отсутствуют	данные отсутствуют
4670	762048.12	1321185.84	данные отсутствуют	данные отсутствуют
4671	761984.73	1321157.02	данные отсутствуют	данные отсутствуют
4672	761905.98	1321126.29	данные отсутствуют	данные отсутствуют
4673	761815.7	1320980.31	данные отсутствуют	данные отсутствуют
4674	761784.66	1321003.07	данные отсутствуют	данные отсутствуют
8438	762927.86	1320041.07	-	2.5
8439	762567.62	1320173.42	-	2.5

Государственный регистратор		ФГИС ЕГРН
полное наименование должности	подпись	инициалы, фамилия

М.П.

Раздел 4

Выписка из Единого государственного реестра недвижимости об объекте недвижимости
Сведения о частях земельного участка

Земельный участок			
<small>(вид объекта недвижимости)</small>			
Лист № <u> </u> Раздела 4	Всего листов раздела 4 : <u> </u>	Всего разделов: <u> </u>	Всего листов выписки: <u> </u>
15.11.2021 № 99/2021/430785050			
Кадастровый номер:		02:17:000000:181(единое землепользование)	

План (чертеж, схема) части земельного участка	Учетный номер части: 02:17:000000:181/1
Масштаб 1: данные отсутствуют	Условные обозначения:

Государственный регистратор		ФГИС ЕГРН
полное наименование должности	подпись	инициалы, фамилия

М.П.

Земельный участок			
(вид объекта недвижимости)			
Лист № ____ Раздела 4	Всего листов раздела 4 : ____	Всего разделов: ____	Всего листов выписки: ____
15.11.2021 № 99/2021/430785050			
Кадастровый номер:		02:17:000000:181(единое землепользование)	

План (чертеж, схема) части земельного участка	Учетный номер части: 02:17:000000:181/2
Масштаб 1: данные отсутствуют	Условные обозначения:

Государственный регистратор		ФГИС ЕГРН
полное наименование должности	подпись	инициалы, фамилия

М.П.

Земельный участок			
(вид объекта недвижимости)			
Лист № ____ Раздела 4	Всего листов раздела 4 : ____	Всего разделов: ____	Всего листов выписки: ____
15.11.2021 № 99/2021/430785050			
Кадастровый номер:		02:17:000000:181(единое землепользование)	

План (чертеж, схема) части земельного участка	Учетный номер части: 02:17:000000:181/3
Масштаб 1: данные отсутствуют	Условные обозначения:

Государственный регистратор		ФГИС ЕГРН
полное наименование должности	подпись	инициалы, фамилия

М.П.

Выписка из Единого государственного реестра недвижимости об объекте недвижимости
Сведения о частях земельного участка

Земельный участок			
<small>(вид объекта недвижимости)</small>			
Лист № ____ Раздела 4	Всего листов раздела 4 : ____	Всего разделов: ____	Всего листов выписки: ____
15.11.2021 № 99/2021/430785050			
Кадастровый номер:		02:17:000000:181(единое землепользование)	

План (чертеж, схема) части земельного участка	Учетный номер части: 02:17:000000:181/4
Масштаб 1: данные отсутствуют	Условные обозначения:

Государственный регистратор		ФГИС ЕГРН
полное наименование должности	подпись	инициалы, фамилия

М.П.

Выписка из Единого государственного реестра недвижимости об объекте недвижимости
Сведения о частях земельного участка

Земельный участок			
<small>(вид объекта недвижимости)</small>			
Лист № ____ Раздела 4	Всего листов раздела 4 : ____	Всего разделов: ____	Всего листов выписки: ____
15.11.2021 № 99/2021/430785050			
Кадастровый номер:		02:17:000000:181(единое землепользование)	

План (чертеж, схема) части земельного участка	Учетный номер части: 02:17:000000:181/5
Масштаб 1: данные отсутствуют	Условные обозначения:

Государственный регистратор		ФГИС ЕГРН
полное наименование должности	подпись	инициалы, фамилия

М.П.

Земельный участок			
(вид объекта недвижимости)			
Лист № ____ Раздела 4	Всего листов раздела 4 : ____	Всего разделов: ____	Всего листов выписки: ____
15.11.2021 № 99/2021/430785050			
Кадастровый номер:		02:17:000000:181(единое землепользование)	

План (чертеж, схема) части земельного участка	Учетный номер части: 02:17:000000:181/6
Масштаб 1: данные отсутствуют	Условные обозначения:

Государственный регистратор		ФГИС ЕГРН
полное наименование должности	подпись	инициалы, фамилия

М.П.

Земельный участок			
(вид объекта недвижимости)			
Лист № ____ Раздела 4	Всего листов раздела 4 : ____	Всего разделов: ____	Всего листов выписки: ____
15.11.2021 № 99/2021/430785050			
Кадастровый номер:		02:17:000000:181(единое землепользование)	

План (чертеж, схема) части земельного участка	Учетный номер части: 02:17:000000:181/7
Масштаб 1: данные отсутствуют	Условные обозначения:

Государственный регистратор		ФГИС ЕГРН
полное наименование должности	подпись	инициалы, фамилия

М.П.

Выписка из Единого государственного реестра недвижимости об объекте недвижимости
Сведения о частях земельного участка

Земельный участок			
<small>(вид объекта недвижимости)</small>			
Лист № ____ Раздела 4	Всего листов раздела 4 : ____	Всего разделов: ____	Всего листов выписки: ____
15.11.2021 № 99/2021/430785050			
Кадастровый номер:		02:17:000000:181(единое землепользование)	

План (чертеж, схема) части земельного участка	Учетный номер части: 02:17:000000:181/8
Масштаб 1: данные отсутствуют	Условные обозначения:

Государственный регистратор		ФГИС ЕГРН
полное наименование должности	подпись	инициалы, фамилия

М.П.

Выписка из Единого государственного реестра недвижимости об объекте недвижимости
Сведения о частях земельного участка

Земельный участок			
<small>(вид объекта недвижимости)</small>			
Лист № ____ Раздела 4	Всего листов раздела 4 : ____	Всего разделов: ____	Всего листов выписки: ____
15.11.2021 № 99/2021/430785050			
Кадастровый номер:		02:17:000000:181(единое землепользование)	

План (чертеж, схема) части земельного участка	Учетный номер части: 02:17:000000:181/9
Масштаб 1: данные отсутствуют	Условные обозначения:

Государственный регистратор		ФГИС ЕГРН
полное наименование должности	подпись	инициалы, фамилия

М.П.

Земельный участок			
(вид объекта недвижимости)			
Лист № ____ Раздела 4	Всего листов раздела 4 : ____	Всего разделов: ____	Всего листов выписки: ____
15.11.2021 № 99/2021/430785050			
Кадастровый номер:		02:17:000000:181(единое землепользование)	

План (чертеж, схема) части земельного участка	Учетный номер части: 02:17:000000:181/10
Масштаб 1: данные отсутствуют	Условные обозначения:

Государственный регистратор		ФГИС ЕГРН
полное наименование должности	подпись	инициалы, фамилия

М.П.

Земельный участок			
(вид объекта недвижимости)			
Лист № ____ Раздела 4	Всего листов раздела 4 : ____	Всего разделов: ____	Всего листов выписки: ____
15.11.2021 № 99/2021/430785050			
Кадастровый номер:		02:17:000000:181(единое землепользование)	

План (чертеж, схема) части земельного участка	Учетный номер части: 02:17:000000:181/11
Масштаб 1: данные отсутствуют	Условные обозначения:

Государственный регистратор		ФГИС ЕГРН
полное наименование должности	подпись	инициалы, фамилия

М.П.

Выписка из Единого государственного реестра недвижимости об объекте недвижимости
Сведения о частях земельного участка

Земельный участок			
<small>(вид объекта недвижимости)</small>			
Лист № ____ Раздела 4	Всего листов раздела 4 : ____	Всего разделов: ____	Всего листов выписки: ____
15.11.2021 № 99/2021/430785050			
Кадастровый номер:		02:17:000000:181(единое землепользование)	

План (чертеж, схема) части земельного участка	Учетный номер части: 02:17:000000:181/12
Масштаб 1: данные отсутствуют	Условные обозначения:

Государственный регистратор		ФГИС ЕГРН
полное наименование должности	подпись	инициалы, фамилия

М.П.

Выписка из Единого государственного реестра недвижимости об объекте недвижимости
Сведения о частях земельного участка

Земельный участок			
<small>(вид объекта недвижимости)</small>			
Лист № ____ Раздела 4	Всего листов раздела 4 : ____	Всего разделов: ____	Всего листов выписки: ____
15.11.2021 № 99/2021/430785050			
Кадастровый номер:		02:17:000000:181(единое землепользование)	

План (чертеж, схема) части земельного участка	Учетный номер части: 02:17:000000:181/13
Масштаб 1: данные отсутствуют	Условные обозначения:

Государственный регистратор		ФГИС ЕГРН
полное наименование должности	подпись	инициалы, фамилия

М.П.

Земельный участок			
(вид объекта недвижимости)			
Лист № ____ Раздела 4	Всего листов раздела 4 : ____	Всего разделов: ____	Всего листов выписки: ____
15.11.2021 № 99/2021/430785050			
Кадастровый номер:		02:17:000000:181(единое землепользование)	

План (чертеж, схема) части земельного участка	Учетный номер части: 02:17:000000:181/14
Масштаб 1: данные отсутствуют	Условные обозначения:

Государственный регистратор		ФГИС ЕГРН
полное наименование должности	подпись	инициалы, фамилия

М.П.

Земельный участок			
(вид объекта недвижимости)			
Лист № ____ Раздела 4	Всего листов раздела 4 : ____	Всего разделов: ____	Всего листов выписки: ____
15.11.2021 № 99/2021/430785050			
Кадастровый номер:		02:17:000000:181(единое землепользование)	

План (чертеж, схема) части земельного участка	Учетный номер части: 02:17:000000:181/15
Масштаб 1: данные отсутствуют	Условные обозначения:

Государственный регистратор		ФГИС ЕГРН
полное наименование должности	подпись	инициалы, фамилия

М.П.

Выписка из Единого государственного реестра недвижимости об объекте недвижимости
Сведения о частях земельного участка

Земельный участок			
<small>(вид объекта недвижимости)</small>			
Лист № ____ Раздела 4	Всего листов раздела 4 : ____	Всего разделов: ____	Всего листов выписки: ____
15.11.2021 № 99/2021/430785050			
Кадастровый номер:		02:17:000000:181(единое землепользование)	

План (чертеж, схема) части земельного участка	Учетный номер части: 02:17:000000:181/16
Масштаб 1: данные отсутствуют	Условные обозначения:

Государственный регистратор		ФГИС ЕГРН
полное наименование должности	подпись	инициалы, фамилия

М.П.

Выписка из Единого государственного реестра недвижимости об объекте недвижимости
Сведения о частях земельного участка

Земельный участок			
<small>(вид объекта недвижимости)</small>			
Лист № ____ Раздела 4	Всего листов раздела 4 : ____	Всего разделов: ____	Всего листов выписки: ____
15.11.2021 № 99/2021/430785050			
Кадастровый номер:		02:17:000000:181(единое землепользование)	

План (чертеж, схема) части земельного участка	Учетный номер части: 02:17:000000:181/17
Масштаб 1: данные отсутствуют	Условные обозначения:

Государственный регистратор		ФГИС ЕГРН
полное наименование должности	подпись	инициалы, фамилия

М.П.

Земельный участок			
(вид объекта недвижимости)			
Лист № __ Раздела 4	Всего листов раздела 4 : __	Всего разделов: __	Всего листов выписки: __
15.11.2021 № 99/2021/430785050			
Кадастровый номер:		02:17:000000:181(единое землепользование)	

План (чертеж, схема) части земельного участка	Учетный номер части: 02:17:000000:181/18
Масштаб 1: данные отсутствуют	Условные обозначения:

Государственный регистратор		ФГИС ЕГРН
полное наименование должности	подпись	инициалы, фамилия

М.П.

Раздел 4.1

Выписка из Единого государственного реестра недвижимости об объекте недвижимости
Сведения о частях земельного участка

Земельный участок			
(вид объекта недвижимости)			
Лист № __ Раздела 4.1	Всего листов раздела 4.1 : __	Всего разделов: __	Всего листов выписки: __
15.11.2021 № 99/2021/430785050			
Кадастровый номер:		02:17:000000:181(единое землепользование)	

Учетный номер части	Площадь (м ²)	Содержание ограничения в использовании или ограничения права на объект недвижимости или обременения объекта недвижимости
1	2	3
1	40922	Ограничения прав на земельный участок, предусмотренные статьями 56, 56.1 Земельного кодекса Российской Федерации, Постановление Правительства Российской Федерации "О порядке установления охранных зон объектов электросетевого хозяйства и особых условий использования земельных участков, расположенных в границах таких зон" № 160 от 24.02.2009, срок действия: 09.02.2015
2	8814	Ограничения прав на земельный участок, предусмотренные статьями 56, 56.1 Земельного кодекса Российской Федерации, Постановление Правительства Российской Федерации "О порядке установления охранных зон объектов электросетевого хозяйства и особых условий использования земельных участков, расположенных в границах таких зон" № 160 от 24.02.2009, срок действия: 11.02.2015
3	2714	Ограничения прав на земельный участок, предусмотренные статьями 56, 56.1 Земельного кодекса Российской Федерации, Постановление Правительства РФ "Об утверждении правил охраны газораспределительных сетей" № 878 от 20.11.2000, срок действия: 14.07.2015
4	930	Ограничения прав на земельный участок, предусмотренные статьями 56, 56.1 Земельного кодекса Российской Федерации, Постановление "О порядке установления охранных зон объектов электросетевого хозяйства и особых условий использования земельных участков, расположенных в границах таких зон" № 160 от 24.02.2009, срок действия: 14.03.2016
5	1893	Ограничения прав на земельный участок, предусмотренные статьями 56, 56.1 Земельного кодекса Российской Федерации, Постановление "О порядке установления охранных зон объектов электросетевого хозяйства и особых условий использования земельных участков, расположенных в границах таких зон" № 160 от 24.02.2009, срок действия: 14.03.2016
6	1	Ограничения прав на земельный участок, предусмотренные статьями 56, 56.1 Земельного кодекса Российской Федерации, Постановление "О порядке установления охранных зон объектов электросетевого хозяйства и особых условий использования земельных участков, расположенных в границах таких зон" № 160 от 24.02.2009, срок действия: 14.03.2016
7	3326	Ограничения прав на земельный участок, предусмотренные статьями 56, 56.1 Земельного кодекса Российской Федерации, Постановление Правительства Российской Федерации "Об утверждении Правил охраны линий и сооружений связи Российской Федерации" № 578 от 09.06.1995, срок действия: 28.11.2017
8	154805	Ограничения прав на земельный участок, предусмотренные статьями 56, 56.1 Земельного кодекса Российской Федерации, Приказ государственного комитета РФ по транспорту и дорожному хозяйству "Об установлении границы придорожной полосы автомобильных

		дорог РБ регионального и межмуниципального значения" № 41 от 12.03.2014, срок действия: 14.05.2018
9	767909	Ограничения прав на земельный участок, предусмотренные статьями 56, 56.1 Земельного кодекса Российской Федерации, Водный кодекс Российской Федерации № 74 от 03.06.2006, срок действия: 09.08.2021
10	368630	Ограничения прав на земельный участок, предусмотренные статьями 56, 56.1 Земельного кодекса Российской Федерации, Водный кодекс Российской Федерации № 74 от 03.06.2006, срок действия: 10.08.2021
11	19814	Ограничения прав на земельный участок, предусмотренные статьями 56, 56.1 Земельного кодекса Российской Федерации, Водный кодекс Российской Федерации № 74-ФЗ от 03.06.2006, срок действия: 11.08.2021
12	9726	Ограничения прав на земельный участок, предусмотренные статьями 56, 56.1 Земельного кодекса Российской Федерации, Водный кодекс Российской Федерации № 74-ФЗ от 03.06.2006, срок действия: 12.08.2021
13	31826	Ограничения прав на земельный участок, предусмотренные статьями 56, 56.1 Земельного кодекса Российской Федерации, Приказ «Об утверждении отчетных материалов по определению границ водоохранных зон, прибрежных защитных полос и береговых линий по бассейну р. Быстрый Танып Республики Башкортостан» № 809п от 16.11.2020, срок действия: 26.08.2021
14	20280	Ограничения прав на земельный участок, предусмотренные статьями 56, 56.1 Земельного кодекса Российской Федерации, Приказ «Об утверждении отчетных материалов по определению границ водоохранных зон, прибрежных защитных полос и береговых линий по бассейну р. Быстрый Танып Республики Башкортостан» № 809п от 16.11.2020, срок действия: 31.08.2021
15	179861	Ограничения прав на земельный участок, предусмотренные статьями 56, 56.1 Земельного кодекса Российской Федерации, Приказ «Об утверждении отчетных материалов по определению границ водоохранных зон, прибрежных защитных полос и береговых линий по бассейну р. Быстрый Танып Республики Башкортостан» № 809п от 16.11.2020, срок действия: 30.09.2021

Государственный регистратор		ФГИС ЕГРН
полное наименование должности	подпись	инициалы, фамилия

М.П.

Раздел 4.1

Выписка из Единого государственного реестра недвижимости об объекте недвижимости
Сведения о частях земельного участка

Земельный участок			
(вид объекта недвижимости)			
Лист № ___ Раздела 4.1	Всего листов раздела 4.1 : ___	Всего разделов: ___	Всего листов выписки: ___
15.11.2021 № 99/2021/430785050			
Кадастровый номер:		02:17:000000:181(единое землепользование)	

Учетный номер части	Площадь (м ²)	Содержание ограничения в использовании или ограничения права на объект недвижимости или обременения объекта недвижимости
1	2	3
16	15169	Ограничения прав на земельный участок, предусмотренные статьями 56, 56.1 Земельного кодекса Российской Федерации, Приказ «Об утверждении отчетных материалов по определению границ водоохранных зон, прибрежных защитных полос и береговых линий по бассейну р. Быстрый Танып Республики Башкортостан» № 809п от 16.11.2020, срок действия: 01.10.2021
17	4781	Ограничения прав на земельный участок, предусмотренные статьями 56, 56.1 Земельного кодекса Российской Федерации, Приказ «Об утверждении отчетных материалов по определению границ водоохранных зон, прибрежных защитных полос и береговых линий по бассейну р. Быстрый Танып Республики Башкортостан» № 809п от 16.11.2020, срок действия: 01.10.2021
18	897409	Ограничения прав на земельный участок, предусмотренные статьями 56, 56.1 Земельного кодекса Российской Федерации, Приказ «Об утверждении отчетных материалов по определению границ водоохранных зон, прибрежных защитных полос и береговых линий по бассейну р. Быстрый Танып Республики Башкортостан» № 809п от 16.11.2020, срок действия: 04.10.2021

Государственный регистратор		ФГИС ЕГРН
полное наименование должности	подпись	инициалы, фамилия

М.П.

Земельный участок				
(вид объекта недвижимости)				
Лист № ____ Раздела 4.2		Всего листов раздела 4.2 : ____		Всего разделов: ____
15.11.2021 № 99/2021/430785050				
Кадастровый номер:			02:17:000000:181(единое землепользование)	
Сведения о характерных точках границы части (частей) земельного участка				
Учетный номер части: 1				
Система координат: МСК-05				
Зона №				
Номер точки	Координаты, м		Описание закрепления на местности	Средняя квадратическая погрешность определения координат характерных точек границы части земельного участка, м
	X	Y		
1	2	3	4	5
2374	768877.63	1313787.46	данные отсутствуют	данные отсутствуют
2390	768296.12	1313094.75	данные отсутствуют	данные отсутствуют
2398	768711.8	1312742.87	данные отсутствуют	данные отсутствуют
2415	768668.14	1312501.51	данные отсутствуют	данные отсутствуют
2427	768660.46	1312522.31	данные отсутствуют	данные отсутствуют
2428	768660.12	1312501.68	данные отсутствуют	данные отсутствуют
2428	768660.12	1312501.68	данные отсутствуют	данные отсутствуют
2679	768200.5	1313569.56	данные отсутствуют	данные отсутствуют
2681	768114.84	1313488.3	данные отсутствуют	данные отсутствуют
2684	767901.33	1313580.99	данные отсутствуют	данные отсутствуют
2685	767855.72	1313602.11	данные отсутствуют	данные отсутствуют
2686	767840.55	1313609.98	данные отсутствуют	данные отсутствуют
2687	767798.73	1313628.22	данные отсутствуют	данные отсутствуют
2688	767660.19	1313698.47	данные отсутствуют	данные отсутствуют
2799	767649.48	1313705.89	данные отсутствуют	данные отсутствуют
2800	767786.77	1313635.97	данные отсутствуют	данные отсутствуют
Государственный регистратор			ФГИС ЕГРН	
полное наименование должности			подпись	
			инициалы, фамилия	

М.П.

Раздел 4.2

Выписка из Единого государственного реестра недвижимости об объекте недвижимости
Сведения о частях земельного участка

Земельный участок				
(вид объекта недвижимости)				
Лист № ____ Раздела 4.2		Всего листов раздела 4.2 : ____		Всего разделов: ____
15.11.2021 № 99/2021/430785050				
Кадастровый номер:			02:17:000000:181(единое землепользование)	
Номер точки	Координаты, м		Описание закрепления на местности	Средняя квадратическая погрешность определения координат характерных точек границы части земельного участка, м
	X	Y		
1	2	3	4	5
2927	764583.9	1313550.75	данные отсутствуют	данные отсутствуют
2930	764439.12	1313598.42	данные отсутствуют	данные отсутствуют
2931	764356.13	1313532.49	данные отсутствуют	данные отсутствуют
2932	764325.17	1313506.64	данные отсутствуют	данные отсутствуют
2933	764311.13	1313496.19	данные отсутствуют	данные отсутствуют
2934	764296.13	1313466.18	данные отсутствуют	данные отсутствуют
3013	764299.17	1313468.75	данные отсутствуют	данные отсутствуют
3014	764312.48	1313495.18	данные отсутствуют	данные отсутствуют
3016	764585.36	1313548.61	данные отсутствуют	данные отсутствуют
3018	764695.22	1313570.74	данные отсутствуют	данные отсутствуют
3018	764695.22	1313570.74	данные отсутствуют	данные отсутствуют
3019	764790.09	1313636.73	данные отсутствуют	данные отсутствуют
3495	765711.07	1315312.18	данные отсутствуют	данные отсутствуют
3502	765739.81	1315437.73	данные отсутствуют	данные отсутствуют
3510	765937.97	1315734.22	данные отсутствуют	данные отсутствуют
3511	765897.13	1315688.84	данные отсутствуют	данные отсутствуют
3512	765869.9	1315614.71	данные отсутствуют	данные отсутствуют
Государственный регистратор			ФГИС ЕГРН	
полное наименование должности			подпись	
			инициалы, фамилия	

М.П.

Земельный участок				
(вид объекта недвижимости)				
Лист № ____ Раздела 4.2		Всего листов раздела 4.2 : ____		Всего разделов: ____
15.11.2021 № 99/2021/430785050				
Кадастровый номер:			02:17:000000:181(единое землепользование)	
Номер точки	Координаты, м		Описание закрепления на местности	Средняя квадратическая погрешность определения координат характерных точек границы части земельного участка, м
	X	Y		
1	2	3	4	5
3512	765869.9	1315614.71	данные отсутствуют	данные отсутствуют
3536	766001.66	1315896.7	данные отсутствуют	данные отсутствуют
3537	766001.66	1315904.02	данные отсутствуют	данные отсутствуют
3538	766002.31	1315913.24	данные отсутствуют	данные отсутствуют
3539	766003.78	1315920.05	данные отсутствуют	данные отсутствуют
3579	766394.37	1316070.79	данные отсутствуют	данные отсутствуют
3580	766471.3	1316103.49	данные отсутствуют	данные отсутствуют
3585	766681.03	1316253.91	данные отсутствуют	данные отсутствуют
3603	767243.16	1316607.17	данные отсутствуют	данные отсутствуют
3604	767304.19	1316601.16	данные отсутствуют	данные отсутствуют
3605	767356.62	1316613.19	данные отсутствуют	данные отсутствуют
3607	767419.36	1316609.75	данные отсутствуют	данные отсутствуют
3609	767543.99	1316618.35	данные отсутствуют	данные отсутствуют
3614	767821.62	1316787.67	данные отсутствуют	данные отсутствуют
3616	767886.95	1316829.79	данные отсутствуют	данные отсутствуют
3618	767917.89	1316828.93	данные отсутствуют	данные отсутствуют
3664	767916.81	1316829.69	данные отсутствуют	данные отсутствуют
Государственный регистратор			ФГИС ЕГРН	
полное наименование должности			подпись	
			инициалы, фамилия	

М.П.

Раздел 4.2

Выписка из Единого государственного реестра недвижимости об объекте недвижимости
Сведения о частях земельного участка

Земельный участок				
(вид объекта недвижимости)				
Лист № ____ Раздела 4.2		Всего листов раздела 4.2 : ____		Всего разделов: ____
15.11.2021 № 99/2021/430785050				
Кадастровый номер:			02:17:000000:181(единое землепользование)	
Номер точки	Координаты, м		Описание закрепления на местности	Средняя квадратическая погрешность определения координат характерных точек границы части земельного участка, м
	X	Y		
1	2	3	4	5
3666	767892.34	1316820.5	данные отсутствуют	данные отсутствуют
3667	767878.47	1316810.57	данные отсутствуют	данные отсутствуют
3667	767878.47	1316810.57	данные отсутствуют	данные отсутствуют
3671	767828.41	1316785.63	данные отсутствуют	данные отсутствуют
3672	767808.17	1316770.35	данные отсутствуют	данные отсутствуют
3672	767808.17	1316770.35	данные отсутствуют	данные отсутствуют
3677	767629.02	1316663.49	данные отсутствуют	данные отсутствуют
3678	767578.78	1316641.36	данные отсутствуют	данные отсутствуют
3679	767553.28	1316617.18	данные отсутствуют	данные отсутствуют
3680	767539.97	1316604.43	данные отсутствуют	данные отсутствуют
3681	767523.85	1316599.56	данные отсутствуют	данные отсутствуют
3682	767508.66	1316601.62	данные отсутствуют	данные отсутствуют
3682	767508.66	1316601.62	данные отсутствуют	данные отсутствуют
3683	767494.04	1316595.05	данные отсутствуют	данные отсутствуют
3684	767448.3	1316602.93	данные отсутствуют	данные отсутствуют
3685	767439.11	1316599.74	данные отсутствуют	данные отсутствуют
3686	767416.05	1316609.3	данные отсутствуют	данные отсутствуют
Государственный регистратор			ФГИС ЕГРН	
полное наименование должности			подпись	
			инициалы, фамилия	

М.П.

Земельный участок				
(вид объекта недвижимости)				
Лист № ____ Раздела 4.2		Всего листов раздела 4.2 : ____		Всего разделов: ____
15.11.2021 № 99/2021/430785050				
Кадастровый номер:			02:17:000000:181(единое землепользование)	
Номер точки	Координаты, м		Описание закрепления на местности	Средняя квадратическая погрешность определения координат характерных точек границы части земельного участка, м
	X	Y		
1	2	3	4	5
3688	767370.49	1316601.62	данные отсутствуют	данные отсутствуют
3689	767302.99	1316600.3	данные отсутствуют	данные отсутствуют
3690	767259.31	1316599.18	данные отсутствуют	данные отсутствуют
3691	767240.94	1316597.12	данные отсутствуют	данные отсутствуют
3692	767142.14	1316537.5	данные отсутствуют	данные отсутствуют
3692	767142.14	1316537.5	данные отсутствуют	данные отсутствуют
3696	766721.06	1316272.96	данные отсутствуют	данные отсутствуют
3697	766677.37	1316248.97	данные отсутствуют	данные отсутствуют
3697	766677.37	1316248.97	данные отсутствуют	данные отсутствуют
3703	766437.49	1316087.92	данные отсутствуют	данные отсутствуют
3704	766429.62	1316074.42	данные отсутствуют	данные отсутствуют
3705	766417.25	1316066.92	данные отсутствуют	данные отсутствуют
3706	766405.25	1316072.55	данные отсутствуют	данные отсутствуют
3707	766332.88	1316042.93	данные отсутствуют	данные отсутствуют
3707	766332.88	1316042.93	данные отсутствуют	данные отсутствуют
3720	766018.65	1315852.82	данные отсутствуют	данные отсутствуют
3721	766008.9	1315858.82	данные отсутствуют	данные отсутствуют
Государственный регистратор			ФГИС ЕГРН	
полное наименование должности			подпись	
			инициалы, фамилия	

М.П.

Раздел 4.2

Выписка из Единого государственного реестра недвижимости об объекте недвижимости
Сведения о частях земельного участка

Земельный участок				
(вид объекта недвижимости)				
Лист № ____ Раздела 4.2		Всего листов раздела 4.2 : ____		Всего разделов: ____
15.11.2021 № 99/2021/430785050				
Кадастровый номер:			02:17:000000:181(единое землепользование)	
Номер точки	Координаты, м		Описание закрепления на местности	Средняя квадратическая погрешность определения координат характерных точек границы части земельного участка, м
	X	Y		
1	2	3	4	5
3725	765980.78	1315831.82	данные отсутствуют	данные отсутствуют
3725	765980.78	1315831.82	данные отсутствуют	данные отсутствуют
3728	765953.03	1315763.58	данные отсутствуют	данные отсутствуют
3735	765778.21	1315490.79	данные отсутствуют	данные отсутствуют
3736	765742.21	1315437.92	данные отсутствуют	данные отсутствуют
4675	763861.28	1313080.26	данные отсутствуют	данные отсутствуют
4675	763861.28	1313080.26	данные отсутствуют	данные отсутствуют
4676	763861.31	1313080.28	данные отсутствуют	данные отсутствуют
4677	763847.02	1313096.35	данные отсутствуют	данные отсутствуют
4678	763846.99	1313096.33	данные отсутствуют	данные отсутствуют
4679	767790.49	1313639.72	данные отсутствуют	данные отсутствуют
4679	767790.49	1313639.72	данные отсутствуют	данные отсутствуют
4680	767575.03	1313746.36	данные отсутствуют	данные отсутствуют
4681	767544.75	1313761.09	данные отсутствуют	данные отсутствуют
4682	767643.74	1316686.42	данные отсутствуют	данные отсутствуют
4683	767630.86	1316678.64	данные отсутствуют	данные отсутствуют
4684	767626.53	1316672.5	данные отсутствуют	данные отсутствуют
Государственный регистратор			ФГИС ЕГРН	
полное наименование должности			подпись	
			инициалы, фамилия	

М.П.

Земельный участок				
(вид объекта недвижимости)				
Лист № ____ Раздела 4.2		Всего листов раздела 4.2 : ____		Всего разделов: ____
15.11.2021 № 99/2021/430785050				
Кадастровый номер:			02:17:000000:181(единое землепользование)	
Номер точки	Координаты, м		Описание закрепления на местности	Средняя квадратическая погрешность определения координат характерных точек границы части земельного участка, м
	X	Y		
1	2	3	4	5
4685	767609.93	1316665.99	данные отсутствуют	данные отсутствуют
4686	767552.29	1316631.18	данные отсутствуют	данные отсутствуют
4687	767494.14	1316596	данные отсутствуют	данные отсутствуют
4688	767416.19	1316613.98	данные отсутствуют	данные отсутствуют
4689	767412.38	1316613.98	данные отсутствуют	данные отсутствуют
4690	769268.25	1312352.02	данные отсутствуют	данные отсутствуют
4690	769268.25	1312352.02	данные отсутствуют	данные отсутствуют
4691	769258.54	1312373.69	данные отсутствуют	данные отсутствуют
4692	769270.55	1312374.33	данные отсутствуют	данные отсутствуют
4693	769276.04	1312369.51	данные отсутствуют	данные отсутствуют
4694	769290.9	1312386.4	данные отсутствуют	данные отсутствуют
4695	769274.01	1312401.26	данные отсутствуют	данные отсутствуют
4696	769269.19	1312395.79	данные отсутствуют	данные отсутствуют
4697	769242.04	1312394.33	данные отсутствуют	данные отсутствуют
4698	769187.8	1312394.33	данные отсутствуют	данные отсутствуют
4699	769184.06	1312372.83	данные отсутствуют	данные отсутствуют
4700	769235.37	1312372.83	данные отсутствуют	данные отсутствуют
Государственный регистратор			ФГИС ЕГРН	
полное наименование должности			подпись	
			инициалы, фамилия	

М.П.

Земельный участок				
(вид объекта недвижимости)				
Лист № ____ Раздела 4.2		Всего листов раздела 4.2 : ____		Всего разделов: ____
15.11.2021 № 99/2021/430785050				
Кадастровый номер:			02:17:000000:181(единое землепользование)	
Номер точки	Координаты, м		Описание закрепления на местности	Средняя квадратическая погрешность определения координат характерных точек границы части земельного участка, м
	X	Y		
1	2	3	4	5
4701	769241.95	1312358.13	данные отсутствуют	данные отсутствуют
4702	768882.17	1313778.38	данные отсутствуют	данные отсутствуют
4702	768882.17	1313778.38	данные отсутствуют	данные отсутствуют
4703	768901.72	1313789.52	данные отсутствуют	данные отсутствуют
4704	768890.58	1313809.07	данные отсутствуют	данные отсутствуют
4705	768887.11	1313807.1	данные отсутствуют	данные отсутствуют
4706	768869.06	1313786.23	данные отсутствуют	данные отсутствуют
4707	768878.74	1313784.4	данные отсутствуют	данные отсутствуют
4708	768815.69	1316977.16	данные отсутствуют	данные отсутствуют
4708	768815.69	1316977.16	данные отсутствуют	данные отсутствуют
4709	768816.3	1316977.19	данные отсутствуют	данные отсутствуют
4710	768817.02	1316977.28	данные отсутствуют	данные отсутствуют
4711	768734.49	1316995.12	данные отсутствуют	данные отсутствуют
4712	768732.74	1316995.05	данные отсутствуют	данные отсутствуют
4713	768769.5	1311976.41	данные отсутствуют	данные отсутствуют
4713	768769.5	1311976.41	данные отсутствуют	данные отсутствуют
4714	768781.42	1312006.19	данные отсутствуют	данные отсутствуют
Государственный регистратор			ФГИС ЕГРН	
полное наименование должности			подпись	
			инициалы, фамилия	

М.П.

Земельный участок				
(вид объекта недвижимости)				
Лист № ____ Раздела 4.2		Всего листов раздела 4.2 : ____		Всего разделов: ____
15.11.2021 № 99/2021/430785050				
Кадастровый номер:			02:17:000000:181(единое землепользование)	
Номер точки	Координаты, м		Описание закрепления на местности	Средняя квадратическая погрешность определения координат характерных точек границы части земельного участка, м
	X	Y		
1	2	3	4	5
4715	768775.52	1312004.66	данные отсутствуют	данные отсутствуют
4716	768774.99	1312002.27	данные отсутствуют	данные отсутствуют
4717	768766.2	1311999.02	данные отсутствуют	данные отсутствуют
4718	768771.26	1311985.29	данные отсутствуют	данные отсутствуют
4719	768682.24	1312491.47	данные отсутствуют	данные отсутствуют
4719	768682.24	1312491.47	данные отсутствуют	данные отсутствуют
4720	768668.66	1312513.37	данные отсутствуют	данные отсутствуют
4721	768668.38	1312473.04	данные отсутствуют	данные отсутствуют
4722	768702.24	1312418.46	данные отсутствуют	данные отсутствуют
4723	768661.09	1312525.55	данные отсутствуют	данные отсутствуют
4724	768657.05	1312532.07	данные отсутствуют	данные отсутствуют
4725	768723.76	1312734.53	данные отсутствуют	данные отсутствуют
4726	768703.26	1312751.4	данные отсутствуют	данные отсутствуют
4727	768704.89	1312745.97	данные отсутствуют	данные отсутствуют
4728	768642.28	1312555.95	данные отсутствуют	данные отсутствуют
4729	768571.59	1312670.34	данные отсутствуют	данные отсутствуют
4730	768560.42	1312647.52	данные отсутствуют	данные отсутствуют
Государственный регистратор			ФГИС ЕГРН	
полное наименование должности			подпись	
			инициалы, фамилия	

М.П.

Раздел 4.2

Выписка из Единого государственного реестра недвижимости об объекте недвижимости
Сведения о частях земельного участка

Земельный участок				
(вид объекта недвижимости)				
Лист № ____ Раздела 4.2		Всего листов раздела 4.2 : ____		Всего разделов: ____
15.11.2021 № 99/2021/430785050				
Кадастровый номер:			02:17:000000:181(единое землепользование)	
Номер точки	Координаты, м		Описание закрепления на местности	Средняя квадратическая погрешность определения координат характерных точек границы части земельного участка, м
	X	Y		
1	2	3	4	5
4731	768636.13	1312525.01	данные отсутствуют	данные отсутствуют
4732	768660.12	1312486.34	данные отсутствуют	данные отсутствуют
4733	768633.33	1316969.19	данные отсутствуют	данные отсутствуют
4733	768633.33	1316969.19	данные отсутствуют	данные отсутствуют
4734	768723.72	1316994.66	данные отсутствуют	данные отсутствуют
4735	768722.32	1316994.59	данные отсутствуют	данные отсутствуют
4736	768630.09	1316969.05	данные отсутствуют	данные отсутствуют
4737	768476.52	1312783.26	данные отсутствуют	данные отсутствуют
4737	768476.52	1312783.26	данные отсутствуют	данные отсутствуют
4738	768488.94	1312804.06	данные отсутствуют	данные отсутствуют
4739	768396.41	1312953.78	данные отсутствуют	данные отсутствуют
4740	768436.64	1312998.24	данные отсутствуют	данные отсутствуют
4741	768418.76	1313010.51	данные отсутствуют	данные отсутствуют
4742	768385.14	1312973.36	данные отсутствуют	данные отсутствуют
4743	768331.27	1313070.61	данные отсутствуют	данные отсутствуют
4744	768294.39	1313092.8	данные отсутствуют	данные отсутствуют
4745	768373.74	1312949.56	данные отсутствуют	данные отсутствуют
Государственный регистратор			ФГИС ЕГРН	
полное наименование должности			подпись	
			инициалы, фамилия	

М.П.

Земельный участок				
(вид объекта недвижимости)				
Лист № ____ Раздела 4.2		Всего листов раздела 4.2 : ____		Всего разделов: ____
15.11.2021 № 99/2021/430785050				
Кадастровый номер:			02:17:000000:181(единое землепользование)	
Номер точки	Координаты, м		Описание закрепления на местности	Средняя квадратическая погрешность определения координат характерных точек границы части земельного участка, м
	X	Y		
1	2	3	4	5
4746	768182.69	1313541.23	данные отсутствуют	данные отсутствуют
4746	768182.69	1313541.23	данные отсутствуют	данные отсутствуют
4747	768206.59	1313592.69	данные отсутствуют	данные отсутствуют
4748	768100.05	1313493.96	данные отсутствуют	данные отсутствуют
4749	768122.31	1313485.26	данные отсутствуют	данные отсутствуют
4750	767918.52	1316827.3	данные отсутствуют	данные отсутствуют
4750	767918.52	1316827.3	данные отсутствуют	данные отсутствуют
4751	767916.55	1316851.23	данные отсутствуют	данные отсутствуют
4752	767915.58	1316850.64	данные отсутствуют	данные отсутствуют
4753	767917.89	1316826.92	данные отсутствуют	данные отсутствуют
4754	767906.58	1316845.21	данные отсутствуют	данные отсутствуют
4755	767890.99	1316835.79	данные отсутствуют	данные отсутствуют
4756	767865.26	1316820.25	данные отсутствуют	данные отсутствуют
4757	767852.32	1316812.42	данные отсутствуют	данные отсутствуют
4758	767830.5	1316796.22	данные отсутствуют	данные отсутствуют
4759	767837.21	1316803.3	данные отсутствуют	данные отсутствуют
4760	767835.93	1316802.52	данные отсутствуют	данные отсутствуют
Государственный регистратор			ФГИС ЕГРН	
полное наименование должности			подпись	
			инициалы, фамилия	

М.П.

Земельный участок				
(вид объекта недвижимости)				
Лист № ____ Раздела 4.2		Всего листов раздела 4.2 : ____		Всего разделов: ____
15.11.2021 № 99/2021/430785050				
Кадастровый номер:			02:17:000000:181(единое землепользование)	
Номер точки	Координаты, м		Описание закрепления на местности	Средняя квадратическая погрешность определения координат характерных точек границы части земельного участка, м
	X	Y		
1	2	3	4	5
4761	767797.09	1316779.06	данные отсутствуют	данные отсутствуют
4762	767781.58	1316769.69	данные отсутствуют	данные отсутствуют
4763	767397.7	1316613.95	данные отсутствуют	данные отсутствуют
4764	767358.55	1316613.89	данные отсутствуют	данные отсутствуют
4765	767170.87	1316573.06	данные отсутствуют	данные отсутствуют
4766	767119.35	1316540.24	данные отсутствуют	данные отсутствуют
4767	766745.86	1316296.96	данные отсутствуют	данные отсутствуют
4768	766692.75	1316263.05	данные отсутствуют	данные отсутствуют
4769	766676.43	1316252.63	данные отсутствуют	данные отсутствуют
4770	766666.2	1316246.09	данные отсутствуют	данные отсутствуют
4771	766470.41	1316102.35	данные отсутствуют	данные отсутствуют
4772	766534.84	1316154.22	данные отсутствуют	данные отсутствуют
4773	766535.54	1316162.68	данные отсутствуют	данные отсутствуют
4774	766535.34	1316162.55	данные отсутствуют	данные отсутствуют
4775	766352.05	1316052.8	данные отсутствуют	данные отсутствуют
4776	766352.04	1316052.8	данные отсутствуют	данные отсутствуют
4777	766332.02	1316042.88	данные отсутствуют	данные отсутствуют
Государственный регистратор			ФГИС ЕГРН	
полное наименование должности			подпись	
			инициалы, фамилия	

М.П.

Земельный участок				
(вид объекта недвижимости)				
Лист № ____ Раздела 4.2		Всего листов раздела 4.2 : ____		Всего разделов: ____
15.11.2021 № 99/2021/430785050				
Кадастровый номер:			02:17:000000:181(единое землепользование)	
Номер точки	Координаты, м		Описание закрепления на местности	Средняя квадратическая погрешность определения координат характерных точек границы части земельного участка, м
	X	Y		
1	2	3	4	5
4778	766018.67	1315852.82	данные отсутствуют	данные отсутствуют
4778	766018.67	1315852.82	данные отсутствуют	данные отсутствуют
4779	766031.95	1315874.44	данные отсутствуют	данные отсутствуют
4780	766040.61	1315878.49	данные отсутствуют	данные отсутствуют
4781	766039.72	1315901.82	данные отсутствуют	данные отсутствуют
4782	766027.65	1315896.17	данные отсутствуют	данные отсутствуют
4783	766005.71	1315923.24	данные отсутствуют	данные отсутствуют
4784	766001.5	1315894.28	данные отсутствуют	данные отсутствуют
4785	766011.33	1315882.15	данные отсутствуют	данные отсутствуют
4786	765995.78	1315856.83	данные отсутствуют	данные отсутствуют
4787	765980.56	1315832.05	данные отсутствуют	данные отсутствуют
4788	765979.99	1315831.13	данные отсутствуют	данные отсутствуют
4789	765947.82	1315737.5	данные отсутствуют	данные отсутствуют
4790	765966.03	1315767.14	данные отсутствуют	данные отсутствуют
4791	765940.98	1315767.59	данные отсутствуют	данные отсутствуют
4792	765830.66	1315587.95	данные отсутствуют	данные отсутствуют
4793	765750.04	1315415.56	данные отсутствуют	данные отсутствуют
Государственный регистратор			ФГИС ЕГРН	
полное наименование должности			подпись	
			инициалы, фамилия	

М.П.

Раздел 4.2

Выписка из Единого государственного реестра недвижимости об объекте недвижимости
Сведения о частях земельного участка

Земельный участок				
(вид объекта недвижимости)				
Лист № ____ Раздела 4.2		Всего листов раздела 4.2 : ____		Всего разделов: ____
15.11.2021 № 99/2021/430785050				
Кадастровый номер:			02:17:000000:181(единое землепользование)	
Номер точки	Координаты, м		Описание закрепления на местности	Средняя квадратическая погрешность определения координат характерных точек границы части земельного участка, м
	X	Y		
1	2	3	4	5
4793	765750.04	1315415.56	данные отсутствуют	данные отсутствуют
4794	765798.18	1315493.91	данные отсутствуют	данные отсутствуют
4795	765799.86	1315496.66	данные отсутствуют	данные отсутствуют
4796	765772.16	1315492.7	данные отсутствуют	данные отсутствуют
4797	765741.59	1315442.92	данные отсутствуют	данные отсутствуют
4798	765748.81	1315413.56	данные отсутствуют	данные отсутствуют
4799	765734.85	1315131.32	данные отсутствуют	данные отсутствуют
4799	765734.85	1315131.32	данные отсутствуют	данные отсутствуют
4800	765715.57	1315309.68	данные отсутствуют	данные отсутствуют
4801	765697.69	1315275	данные отсутствуют	данные отсутствуют
4802	765708.47	1315175.3	данные отсутствуют	данные отсутствуют
4803	764792.97	1313626.48	данные отсутствуют	данные отсутствуют
4804	764794.68	1313627.67	данные отсутствуют	данные отсутствуют
4805	764788.5	1313649.56	данные отсутствуют	данные отсутствуют
4806	764788.21	1313649.36	данные отсутствуют	данные отсутствуют
4807	764786.96	1313650.91	данные отсутствуют	данные отсутствуют
4808	764768.91	1313639.04	данные отсутствуют	данные отсутствуют
Государственный регистратор			ФГИС ЕГРН	
полное наименование должности			подпись	
			инициалы, фамилия	

М.П.

Земельный участок				
(вид объекта недвижимости)				
Лист № ____ Раздела 4.2		Всего листов раздела 4.2 : ____		Всего разделов: ____
15.11.2021 № 99/2021/430785050				
Кадастровый номер:			02:17:000000:181(единое землепользование)	
Номер точки	Координаты, м		Описание закрепления на местности	Средняя квадратическая погрешность определения координат характерных точек границы части земельного участка, м
	X	Y		
1	2	3	4	5
4809	764770.18	1313637.48	данные отсутствуют	данные отсутствуют
4810	764769.21	1313636.87	данные отсутствуют	данные отсутствуют
4811	764687.68	1313582.78	данные отсутствуют	данные отсутствуют
4812	764655.01	1313574.13	данные отсутствуют	данные отсутствуют
4813	764613.32	1313563.1	данные отсутствуют	данные отсутствуют
4813	764613.32	1313563.1	данные отсутствуют	данные отсутствуют
4814	764595.38	1313558.34	данные отсутствуют	данные отсутствуют
4815	764577.65	1313560.06	данные отсутствуют	данные отсутствуют
4816	764577.32	1313560.16	данные отсутствуют	данные отсутствуют
4817	764303.89	1313462.8	данные отсутствуют	данные отсутствуют
4817	764303.89	1313462.8	данные отсутствуют	данные отсутствуют
4818	764446.03	1313602.24	данные отсутствуют	данные отсутствуют
4819	764444.47	1313602.75	данные отсутствуют	данные отсутствуют
4820	764271.46	1313463.19	данные отсутствуют	данные отсутствуют
4821	764269.26	1313461.28	данные отсутствуют	данные отсутствуют
4822	764272	1313461.43	данные отсутствуют	данные отсутствуют
4823	764284.08	1313445.68	данные отсутствуют	данные отсутствуют

Государственный регистратор		ФГИС ЕГРН
полное наименование должности	подпись	инициалы, фамилия

М.П.

Раздел 4.2

Выписка из Единого государственного реестра недвижимости об объекте недвижимости
Сведения о частях земельного участка

Земельный участок				
(вид объекта недвижимости)				
Лист № ____ Раздела 4.2		Всего листов раздела 4.2 : ____		Всего разделов: ____
15.11.2021 № 99/2021/430785050				
Кадастровый номер:			02:17:000000:181(единое землепользование)	
Сведения о характерных точках границы части (частей) земельного участка				
Учетный номер части: 2				
Система координат: МСК-05				
Зона №				
Номер точки	Координаты, м		Описание закрепления на местности	Средняя квадратическая погрешность определения координат характерных точек границы части земельного участка, м
	X	Y		
1	2	3	4	5
2943	763734.7	1313391.08	данные отсутствуют	данные отсутствуют
2945	763773.25	1313301.25	данные отсутствуют	данные отсутствуют
3003	763773.35	1313300.77	данные отсутствуют	данные отсутствуют
3005	763735.76	1313390.77	данные отсутствуют	данные отсутствуют
3237	763242.73	1311067.68	данные отсутствуют	данные отсутствуют
3238	763167.36	1311507.14	данные отсутствуют	данные отсутствуют
3239	763139.8	1311739.24	данные отсутствуют	данные отсутствуют
3276	763549.76	1312745.08	данные отсутствуют	данные отсутствуют
3277	763541.13	1312745.45	данные отсутствуют	данные отсутствуют
3286	763600.69	1312835.54	данные отсутствуют	данные отсутствуют
3288	763645.13	1312894.13	данные отсутствуют	данные отсутствуют
3314	763645.38	1312895.17	данные отсутствуют	данные отсутствуют
3316	763599.94	1312835.52	данные отсутствуют	данные отсутствуют
3349	763284.67	1312392.44	данные отсутствуют	данные отсутствуют
3373	763247.81	1311013.55	данные отсутствуют	данные отсутствуют
3789	763376.18	1314472.89	данные отсутствуют	данные отсутствуют

Государственный регистратор		ФГИС ЕГРН
полное наименование должности	подпись	инициалы, фамилия

М.П.

Земельный участок				
(вид объекта недвижимости)				
Лист № ____ Раздела 4.2		Всего листов раздела 4.2 : ____		Всего разделов: ____
15.11.2021 № 99/2021/430785050				
Кадастровый номер:			02:17:000000:181(единое землепользование)	
Номер точки	Координаты, м		Описание закрепления на местности	Средняя квадратическая погрешность определения координат характерных точек границы части земельного участка, м
	X	Y		
1	2	3	4	5
3790	763382.4	1314474.45	данные отсутствуют	данные отсутствуют
4824	763830.77	1313108.58	данные отсутствуют	данные отсутствуют
4824	763830.77	1313108.58	данные отсутствуют	данные отсутствуют
4825	763804.11	1313123.51	данные отсутствуют	данные отсутствуют
4826	763804.13	1313123.42	данные отсутствуют	данные отсутствуют
4827	763830.78	1313108.53	данные отсутствуют	данные отсутствуют
4828	763759.44	1313292.92	данные отсутствуют	данные отсутствуют
4828	763759.44	1313292.92	данные отсутствуют	данные отсутствуют
4829	763777.97	1313308.41	данные отсутствуют	данные отсутствуют
4830	763777.84	1313308.89	данные отсутствуют	данные отсутствуют
4831	763759.35	1313293.27	данные отсутствуют	данные отсутствуют
4832	763764.67	1313358.76	данные отсутствуют	данные отсутствуют
4832	763764.67	1313358.76	данные отсутствуют	данные отсутствуют
4833	763755.44	1313393.33	данные отсутствуют	данные отсутствуют
4834	763755.01	1313394.9	данные отсутствуют	данные отсутствуют
4835	763764.95	1313357.69	данные отсутствуют	данные отсутствуют
4836	763656.79	1312877.24	данные отсутствуют	данные отсутствуют
Государственный регистратор			ФГИС ЕГРН	
полное наименование должности			подпись	
			инициалы, фамилия	

М.П.

Раздел 4.2

Выписка из Единого государственного реестра недвижимости об объекте недвижимости
Сведения о частях земельного участка

Земельный участок				
(вид объекта недвижимости)				
Лист № ____ Раздела 4.2		Всего листов раздела 4.2 : ____		Всего разделов: ____
15.11.2021 № 99/2021/430785050				
Кадастровый номер:			02:17:000000:181(единое землепользование)	
Номер точки	Координаты, м		Описание закрепления на местности	Средняя квадратическая погрешность определения координат характерных точек границы части земельного участка, м
	X	Y		
1	2	3	4	5
4836	763656.79	1312877.24	данные отсутствуют	данные отсутствуют
4837	763639.31	1312889.77	данные отсутствуют	данные отсутствуют
4838	763637.66	1312887.57	данные отсутствуют	данные отсутствуют
4839	763656.3	1312876.6	данные отсутствуют	данные отсутствуют
4840	763613.3	1312819.11	данные отсутствуют	данные отсутствуют
4840	763613.3	1312819.11	данные отсутствуют	данные отсутствуют
4841	763613.63	1312819.56	данные отсутствуют	данные отсутствуют
4842	763605.61	1312844.73	данные отсутствуют	данные отсутствуют
4843	763603.07	1312841.33	данные отсутствуют	данные отсутствуют
4844	763566.41	1312756.44	данные отсутствуют	данные отсутствуют
4844	763566.41	1312756.44	данные отсутствуют	данные отсутствуют
4845	763566.62	1312756.72	данные отсутствуют	данные отсутствуют
4846	763548.57	1312768.49	данные отсутствуют	данные отсутствуют
4847	763548.41	1312768.27	данные отсутствуют	данные отсутствуют
4848	763543.81	1312726.23	данные отсутствуют	данные отсутствуют
4848	763543.81	1312726.23	данные отсутствуют	данные отсутствуют
4849	763553.83	1312739.62	данные отсутствуют	данные отсутствуют
Государственный регистратор			ФГИС ЕГРН	
полное наименование должности			подпись	
			инициалы, фамилия	

М.П.

Земельный участок				
(вид объекта недвижимости)				
Лист № ____ Раздела 4.2		Всего листов раздела 4.2 : ____		Всего разделов: ____
15.11.2021 № 99/2021/430785050				
Кадастровый номер:			02:17:000000:181(единое землепользование)	
Номер точки	Координаты, м		Описание закрепления на местности	Средняя квадратическая погрешность определения координат характерных точек границы части земельного участка, м
	X	Y		
1	2	3	4	5
4850	763537.54	1312717.85	данные отсутствуют	данные отсутствуют
4850	763537.54	1312717.85	данные отсутствуют	данные отсутствуют
4851	763538.08	1312718.58	данные отсутствуют	данные отсутствуют
4852	763520.56	1312731.05	данные отсутствуют	данные отсутствуют
4853	763520.26	1312730.65	данные отсутствуют	данные отсутствуют
4854	763513.72	1312686.01	данные отсутствуют	данные отсутствуют
4854	763513.72	1312686.01	данные отсутствуют	данные отсутствуют
4855	763498.35	1312701.37	данные отсутствуют	данные отсутствуют
4856	763497.96	1312700.84	данные отсутствуют	данные отсутствуют
4857	763513.4	1312685.59	данные отсутствуют	данные отсутствуют
4858	763481.39	1312642.8	данные отсутствуют	данные отсутствуют
4858	763481.39	1312642.8	данные отсутствуют	данные отсутствуют
4859	763475.37	1312670.65	данные отсутствуют	данные отсутствуют
4860	763474.82	1312669.9	данные отсутствуют	данные отсутствуют
4861	763480.91	1312642.16	данные отсутствуют	данные отсутствуют
4862	763373.4	1314471.83	данные отсутствуют	данные отсутствуют
4862	763373.4	1314471.83	данные отсутствуют	данные отсутствуют
Государственный регистратор			ФГИС ЕГРН	
полное наименование должности			подпись	
			инициалы, фамилия	

М.П.

Земельный участок				
(вид объекта недвижимости)				
Лист № ____ Раздела 4.2		Всего листов раздела 4.2 : ____		Всего разделов: ____
15.11.2021 № 99/2021/430785050				
Кадастровый номер:			02:17:000000:181(единое землепользование)	
Номер точки	Координаты, м		Описание закрепления на местности	Средняя квадратическая погрешность определения координат характерных точек границы части земельного участка, м
	X	Y		
1	2	3	4	5
4863	763394.39	1314476.62	данные отсутствуют	данные отсутствуют
4864	763384.92	1314529.5	данные отсутствуют	данные отсутствуют
4865	763389.17	1314535.28	данные отсутствуют	данные отсутствуют
4866	763371.04	1314548.61	данные отсутствуют	данные отсутствуют
4867	763357.71	1314530.48	данные отсутствуют	данные отсутствуют
4868	763363.68	1314526.09	данные отсутствуют	данные отсутствуют
4869	763333.59	1312445.25	данные отсутствуют	данные отсутствуют
4869	763333.59	1312445.25	данные отсутствуют	данные отсутствуют
4870	763320.77	1312463.99	данные отсутствуют	данные отсутствуют
4871	763320.49	1312463.62	данные отсутствуют	данные отсутствуют
4872	763333.4	1312444.99	данные отсутствуют	данные отсутствуют
4873	763289.55	1312386.38	данные отсутствуют	данные отсутствуют
4873	763289.55	1312386.38	данные отсутствуют	данные отсутствуют
4874	763275.94	1312404.08	данные отсутствуют	данные отсутствуют
4875	763275.78	1312403.86	данные отсутствуют	данные отсутствуют
4876	763289.42	1312386.21	данные отсутствуют	данные отсутствуют
4877	763250.59	1311014.9	данные отсутствуют	данные отсутствуют
Государственный регистратор			ФГИС ЕГРН	
полное наименование должности			подпись	
			инициалы, фамилия	

М.П.

Земельный участок				
(вид объекта недвижимости)				
Лист № ____ Раздела 4.2		Всего листов раздела 4.2 : ____		Всего разделов: ____
15.11.2021 № 99/2021/430785050				
Кадастровый номер:			02:17:000000:181(единое землепользование)	
Номер точки	Координаты, м		Описание закрепления на местности	Средняя квадратическая погрешность определения координат характерных точек границы части земельного участка, м
	X	Y		
1	2	3	4	5
4877	763250.59	1311014.9	данные отсутствуют	данные отсутствуют
4878	763262.22	1311031.05	данные отсутствуют	данные отсутствуют
4879	763254.54	1311070.03	данные отсутствуют	данные отсутствуют
4880	763254.31	1311071.38	данные отсутствуют	данные отсутствуют
4881	763125.76	1311801.25	данные отсутствуют	данные отсутствуют
4882	763125.98	1311799.21	данные отсутствуют	данные отсутствуют
4883	763161.38	1311482.47	данные отсутствуют	данные отсутствуют
4884	763205.01	1311230.27	данные отсутствуют	данные отсутствуют
4885	763114.89	1312152.93	данные отсутствуют	данные отсутствуют
4885	763114.89	1312152.93	данные отсутствуют	данные отсутствуют
4886	763115.88	1312154.25	данные отсутствуют	данные отсутствуют
4887	763098.2	1312166.5	данные отсутствуют	данные отсутствуют
4888	763097.23	1312165.2	данные отсутствуют	данные отсутствуют

Государственный регистратор		ФГИС ЕГРН
полное наименование должности	подпись	инициалы, фамилия

М.П.

Раздел 4.2

Выписка из Единого государственного реестра недвижимости об объекте недвижимости
Сведения о частях земельного участка

Земельный участок				
(вид объекта недвижимости)				
Лист № ____ Раздела 4.2		Всего листов раздела 4.2 : ____		Всего разделов: ____
15.11.2021 № 99/2021/430785050				
Кадастровый номер:			02:17:000000:181(единое землепользование)	
Сведения о характерных точках границы части (частей) земельного участка				
Учетный номер части: 3				
Система координат: МСК-05				
Зона №				
Номер точки	Координаты, м		Описание закрепления на местности	Средняя квадратическая погрешность определения координат характерных точек границы части земельного участка, м
	X	Y		
1	2	3	4	5
4889	764039.6	1314726.22	данные отсутствуют	данные отсутствуют
4889	764039.6	1314726.22	данные отсутствуют	данные отсутствуют
4890	764042.9	1314731.23	данные отсутствуют	данные отсутствуют
4891	764036.2	1314736.44	данные отсутствуют	данные отсутствуют
4892	764029.32	1314741	данные отсутствуют	данные отсутствуют
4893	764020.23	1314741.47	данные отсутствуют	данные отсутствуют
4894	764013.55	1314741.1	данные отсутствуют	данные отсутствуют
4895	763925.5	1314735.56	данные отсутствуют	данные отсутствуют
4896	763933.21	1314730.04	данные отсутствуют	данные отсутствуют
4897	764013.72	1314735.1	данные отсутствуют	данные отсутствуют
4898	764020.58	1314735.48	данные отсутствуют	данные отсутствуют
4899	764027.44	1314735.01	данные отсутствуют	данные отсутствуют
4900	764034.55	1314730.22	данные отсутствуют	данные отсутствуют
4901	763408.18	1314697.02	данные отсутствуют	данные отсутствуют
4901	763408.18	1314697.02	данные отсутствуют	данные отсутствуют
4902	763741.25	1314717.97	данные отсутствуют	данные отсутствуют

Государственный регистратор		ФГИС ЕГРН
полное наименование должности	подпись	инициалы, фамилия

М.П.

Земельный участок				
(вид объекта недвижимости)				
Лист № ____ Раздела 4.2		Всего листов раздела 4.2 : ____		Всего разделов: ____
15.11.2021 № 99/2021/430785050				
Кадастровый номер:			02:17:000000:181(единое землепользование)	
Номер точки	Координаты, м		Описание закрепления на местности	Средняя квадратическая погрешность определения координат характерных точек границы части земельного участка, м
	X	Y		
1	2	3	4	5
4903	763733.78	1314723.51	данные отсутствуют	данные отсутствуют
4904	763413.19	1314703.34	данные отсутствуют	данные отсутствуют
4905	762286.51	1314429	данные отсутствуют	данные отсутствуют
4905	762286.51	1314429	данные отсутствуют	данные отсутствуют
4906	762287.35	1314429.27	данные отсутствуют	данные отсутствуют
4907	762281.73	1314433.78	данные отсутствуют	данные отсутствуют
4908	762280.89	1314433.51	данные отсутствуют	данные отсутствуют
4909	762286.47	1314428.99	данные отсутствуют	данные отсутствуют
4909	762286.47	1314428.99	данные отсутствуют	данные отсутствуют
4910	762280.86	1314433.5	данные отсутствуют	данные отсутствуют
4911	762278.64	1314432.8	данные отсутствуют	данные отсутствуют
4912	762284.26	1314428.29	данные отсутствуют	данные отсутствуют
4913	760824.21	1313925.86	данные отсутствуют	данные отсутствуют
4913	760824.21	1313925.86	данные отсутствуют	данные отсутствуют
4914	760829.3	1313928.11	данные отсутствуют	данные отсутствуют
4915	760799.1	1313921.32	данные отсутствуют	данные отсутствуют
4916	760791.85	1313918.12	данные отсутствуют	данные отсутствуют

Государственный регистратор		ФГИС ЕГРН
полное наименование должности	подпись	инициалы, фамилия

М.П.

Раздел 4.2

Выписка из Единого государственного реестра недвижимости об объекте недвижимости
Сведения о частях земельного участка

Земельный участок				
(вид объекта недвижимости)				
Лист № ____ Раздела 4.2		Всего листов раздела 4.2 : ____		Всего разделов: ____
15.11.2021 № 99/2021/430785050				
Кадастровый номер:			02:17:000000:181(единое землепользование)	
Сведения о характерных точках границы части (частей) земельного участка				
Учетный номер части: 4				
Система координат: МСК-05				
Зона №				
Номер точки	Координаты, м		Описание закрепления на местности	Средняя квадратическая погрешность определения координат характерных точек границы части земельного участка, м
	X	Y		
1	2	3	4	5
4917	769305.82	1312343.3	данные отсутствуют	данные отсутствуют
4917	769305.82	1312343.3	данные отсутствуют	данные отсутствуют
4918	769283.38	1312378.48	данные отсутствуют	данные отсутствуют
4919	769283.84	1312383.91	данные отсутствуют	данные отсутствуют
4920	769342.87	1312391.12	данные отсутствуют	данные отсутствуют
4921	769344.85	1312391.36	данные отсутствуют	данные отсутствуют
4922	769344.25	1312396.32	данные отсутствуют	данные отсутствуют
4923	769342.26	1312396.08	данные отсутствуют	данные отсутствуют
4924	769284.27	1312389	данные отсутствуют	данные отсутствуют
4925	769284.74	1312394.61	данные отсутствуют	данные отсутствуют
4926	769263.82	1312396.37	данные отсутствуют	данные отсутствуют
4927	769262.05	1312375.45	данные отсутствуют	данные отсутствуют
4928	769280.37	1312373.9	данные отсутствуют	данные отсутствуют
4929	769298.86	1312344.92	данные отсутствуют	данные отсутствуют

Государственный регистратор		ФГИС ЕГРН
полное наименование должности	подпись	инициалы, фамилия

М.П.

Земельный участок				
(вид объекта недвижимости)				
Лист № ____ Раздела 4.2		Всего листов раздела 4.2 : ____		Всего разделов: ____
15.11.2021 № 99/2021/430785050				
Кадастровый номер:			02:17:000000:181(единое землепользование)	
Сведения о характерных точках границы части (частей) земельного участка				
Учетный номер части: 5				
Система координат: МСК-05				
Зона №				
Номер точки	Координаты, м		Описание закрепления на местности	Средняя квадратическая погрешность определения координат характерных точек границы части земельного участка, м
	X	Y		
1	2	3	4	5
3789	763376.18	1314472.89	данные отсутствуют	данные отсутствуют
3789	763376.18	1314472.89	данные отсутствуют	данные отсутствуют
4930	763380.42	1314473.95	данные отсутствуют	данные отсутствуют
4931	763413.53	1314511.16	данные отсутствуют	данные отсутствуют
4932	763478.58	1314485.11	данные отсутствуют	данные отсутствуют
4933	763499.67	1314474	данные отсутствуют	данные отсутствуют
4934	763501.44	1314473.07	данные отсутствуют	данные отсутствуют
4935	763503.77	1314477.49	данные отсутствуют	данные отсутствуют
4936	763502	1314478.43	данные отсутствуют	данные отсутствуют
4937	763480.68	1314489.66	данные отсутствуют	данные отсутствуют
4938	763416.52	1314515.35	данные отсутствуют	данные отсутствуют
4939	763434.48	1314544.54	данные отсутствуют	данные отсутствуют
4940	763469.79	1314617	данные отсутствуют	данные отсутствуют
4941	763470.67	1314618.79	данные отсутствуют	данные отсутствуют
4942	763466.18	1314620.99	данные отсутствуют	данные отсутствуют
4943	763465.3	1314619.19	данные отсутствуют	данные отсутствуют
Государственный регистратор			ФГИС ЕГРН	
полное наименование должности			подпись	
			инициалы, фамилия	

М.П.

Раздел 4.2

Выписка из Единого государственного реестра недвижимости об объекте недвижимости
Сведения о частях земельного участка

Земельный участок				
(вид объекта недвижимости)				
Лист № ____ Раздела 4.2		Всего листов раздела 4.2 : ____		Всего разделов: ____
15.11.2021 № 99/2021/430785050				
Кадастровый номер:			02:17:000000:181(единое землепользование)	
Номер точки	Координаты, м		Описание закрепления на местности	Средняя квадратическая погрешность определения координат характерных точек границы части земельного участка, м
	X	Y		
1	2	3	4	5
4944	763430.09	1314546.95	данные отсутствуют	данные отсутствуют
4945	763411.87	1314517.34	данные отсутствуют	данные отсутствуют
4946	763392.45	1314526.35	данные отсутствуют	данные отсутствуют
4947	763392.88	1314539.44	данные отсутствуют	данные отсутствуют
4948	763371.89	1314540.12	данные отсутствуют	данные отсутствуют
4949	763371.2	1314519.14	данные отсутствуют	данные отсутствуют
4950	763392.19	1314518.45	данные отсутствуют	данные отсутствуют
4951	763392.27	1314520.92	данные отсутствуют	данные отсутствуют
4952	763408.73	1314513.28	данные отсутствуют	данные отсутствуют
4953	763371.04	1314470.93	данные отсутствуют	данные отсутствуют
Государственный регистратор			ФГИС ЕГРН	
полное наименование должности			подпись	
			инициалы, фамилия	

М.П.

Выписка из Единого государственного реестра недвижимости об объекте недвижимости
Сведения о частях земельного участка

Земельный участок				
(вид объекта недвижимости)				
Лист № ____ Раздела 4.2		Всего листов раздела 4.2 : ____		Всего разделов: ____
15.11.2021 № 99/2021/430785050				
Кадастровый номер:			02:17:000000:181(единое землепользование)	
Сведения о характерных точках границы части (частей) земельного участка				
Учетный номер части: 6				
Система координат: МСК-05 Зона №				
Номер точки	Координаты, м		Описание закрепления на местности	Средняя квадратическая погрешность определения координат характерных точек границы части земельного участка, м
	X	Y		
1	2	3	4	5
4954	768706.66	1312748.01	данные отсутствуют	данные отсутствуют
4954	768706.66	1312748.01	данные отсутствуют	данные отсутствуют
4955	768703.66	1312751.01	данные отсутствуют	данные отсутствуют
4956	768703.25	1312750.43	данные отсутствуют	данные отсутствуют

Государственный регистратор		ФГИС ЕГРН
полное наименование должности	подпись	инициалы, фамилия

М.П.

Выписка из Единого государственного реестра недвижимости об объекте недвижимости
Сведения о частях земельного участка

Земельный участок				
(вид объекта недвижимости)				
Лист № ____ Раздела 4.2		Всего листов раздела 4.2 : ____		Всего разделов: ____
15.11.2021 № 99/2021/430785050				
Кадастровый номер:			02:17:000000:181(единое землепользование)	
Сведения о характерных точках границы части (частей) земельного участка				
Учетный номер части: 7				
Система координат: МСК-05 Зона №				
Номер точки	Координаты, м		Описание закрепления на местности	Средняя квадратическая погрешность определения координат характерных точек границы части земельного участка, м
	X	Y		
1	2	3	4	5
902	769857.59	1316909.93	данные отсутствуют	данные отсутствуют
3001	763716.82	1313317.55	данные отсутствуют	данные отсутствуют
4957	769491.18	1316764.28	данные отсутствуют	данные отсутствуют
4957	769491.18	1316764.28	данные отсутствуют	данные отсутствуют
4958	769774.22	1316870.84	данные отсутствуют	данные отсутствуют
4959	769859.01	1316908.08	данные отсутствуют	данные отсутствуют
4960	769850.05	1316908.52	данные отсутствуют	данные отсутствуют
4961	769772.7	1316874.56	данные отсутствуют	данные отсутствуют
4962	769489.82	1316768.04	данные отсутствуют	данные отсутствуют
4963	769467.29	1316760.28	данные отсутствуют	данные отсутствуют
4964	769466.09	1316755.65	данные отсутствуют	данные отсутствуют
4965	769104.24	1316625.86	данные отсутствуют	данные отсутствуют
4965	769104.24	1316625.86	данные отсутствуют	данные отсутствуют
4966	769224	1316660	данные отсутствуют	данные отсутствуют
4967	769447.82	1316749.36	данные отсутствуют	данные отсутствуют
4968	769456.96	1316752.51	данные отсутствуют	данные отсутствуют

Государственный регистратор		ФГИС ЕГРН
полное наименование должности	подпись	инициалы, фамилия

М.П.

Земельный участок				
(вид объекта недвижимости)				
Лист № ____ Раздела 4.2		Всего листов раздела 4.2 : ____		Всего разделов: ____
15.11.2021 № 99/2021/430785050				
Кадастровый номер:			02:17:000000:181(единое землепользование)	
Номер точки	Координаты, м		Описание закрепления на местности	Средняя квадратическая погрешность определения координат характерных точек границы части земельного участка, м
	X	Y		
1	2	3	4	5
4969	769458.28	1316757.18	данные отсутствуют	данные отсутствуют
4970	769446.94	1316753.28	данные отсутствуют	данные отсутствуют
4971	769222.72	1316663.8	данные отсутствуют	данные отсутствуют
4972	769104.52	1316630.1	данные отсутствуют	данные отсутствуют
4973	769101.14	1316631.6	данные отсутствуют	данные отсутствуют
4974	769096.47	1316629.3	данные отсутствуют	данные отсутствуют
4975	764792.96	1313626.52	данные отсутствуют	данные отсутствуют
4975	764792.96	1313626.52	данные отсутствуют	данные отсутствуют
4976	764794.68	1313627.65	данные отсутствуют	данные отсутствуют
4977	764793.54	1313631.7	данные отсутствуют	данные отсутствуют
4978	764791.82	1313630.57	данные отсутствуют	данные отсутствуют
4979	764289.01	1313439.27	данные отсутствуют	данные отсутствуют
4979	764289.01	1313439.27	данные отсутствуют	данные отсутствуют
4980	764294.24	1313440.38	данные отсутствуют	данные отсутствуют
4981	764316.34	1313447.07	данные отсутствуют	данные отсутствуют
4982	764313.67	1313450.44	данные отсутствуют	данные отсутствуют
4983	764293.24	1313444.26	данные отсутствуют	данные отсутствуют
Государственный регистратор			ФГИС ЕГРН	
полное наименование должности			подпись	
			инициалы, фамилия	

М.П.

Раздел 4.2

Выписка из Единого государственного реестра недвижимости об объекте недвижимости
Сведения о частях земельного участка

Земельный участок				
(вид объекта недвижимости)				
Лист № ____ Раздела 4.2		Всего листов раздела 4.2 : ____		Всего разделов: ____
15.11.2021 № 99/2021/430785050				
Кадастровый номер:			02:17:000000:181(единое землепользование)	
Номер точки	Координаты, м		Описание закрепления на местности	Средняя квадратическая погрешность определения координат характерных точек границы части земельного участка, м
	X	Y		
1	2	3	4	5
4984	764286.31	1313442.78	данные отсутствуют	данные отсутствуют
4985	763788.27	1313332.63	данные отсутствуют	данные отсутствуют
4985	763788.27	1313332.63	данные отсутствуют	данные отсутствуют
4986	763785.17	1313336.06	данные отсутствуют	данные отсутствуют
4987	763784.65	1313335.95	данные отсутствуют	данные отсутствуют
4988	763787.76	1313332.52	данные отсутствуют	данные отсутствуют
4989	763717.28	1313313.86	данные отсутствуют	данные отсутствуют
4989	763717.28	1313313.86	данные отсутствуют	данные отсутствуют
4990	763717.46	1313313.91	данные отсутствуют	данные отсутствуют
4991	763720.38	1313314.78	данные отсутствуют	данные отсутствуют
4992	763720.74	1313314.89	данные отсутствуют	данные отсутствуют
4993	763716.83	1313317.9	данные отсутствуют	данные отсутствуют
4994	763716.58	1313317.82	данные отсутствуют	данные отсутствуют
Государственный регистратор			ФГИС ЕГРН	
полное наименование должности			подпись	
			инициалы, фамилия	

М.П.

Выписка из Единого государственного реестра недвижимости об объекте недвижимости
Сведения о частях земельного участка

Земельный участок				
(вид объекта недвижимости)				
Лист № ____ Раздела 4.2		Всего листов раздела 4.2 : ____		Всего разделов: ____
15.11.2021 № 99/2021/430785050				
Кадастровый номер:			02:17:000000:181(единое землепользование)	
Сведения о характерных точках границы части (частей) земельного участка				
Учетный номер части: 8				
Система координат: МСК-05				
Зона №				
Номер точки	Координаты, м		Описание закрепления на местности	Средняя квадратическая погрешность определения координат характерных точек границы части земельного участка, м
	X	Y		
1	2	3	4	5
896	769642.11	1316901.1	данные отсутствуют	данные отсутствуют
898	769722.14	1316939.14	данные отсутствуют	данные отсутствуют
2928	764512.35	1313657.22	данные отсутствуют	данные отсутствуют
2929	764512.15	1313657.51	данные отсутствуют	данные отсутствуют
2930	764439.12	1313598.42	данные отсутствуют	данные отсутствуют
2931	764356.13	1313532.49	данные отсутствуют	данные отсутствуют
2932	764325.17	1313506.64	данные отсутствуют	данные отсутствуют
2934	764296.13	1313466.18	данные отсутствуют	данные отсутствуют
2936	764240.04	1313457.52	данные отсутствуют	данные отсутствуют
2937	764185.16	1313449.87	данные отсутствуют	данные отсутствуют
2938	764102.96	1313438.99	данные отсутствуют	данные отсутствуют
2939	763924.17	1313417.9	данные отсутствуют	данные отсутствуют
2940	763883.53	1313412.27	данные отсутствуют	данные отсутствуют
2941	763850.71	1313409.41	данные отсутствуют	данные отсутствуют
2942	763793.72	1313402.18	данные отсутствуют	данные отсутствуют
2943	763734.7	1313391.08	данные отсутствуют	данные отсутствуют
Государственный регистратор			ФГИС ЕГРН	
полное наименование должности			подпись	
			инициалы, фамилия	

М.П.

Раздел 4.2

Выписка из Единого государственного реестра недвижимости об объекте недвижимости
Сведения о частях земельного участка

Земельный участок				
(вид объекта недвижимости)				
Лист № ____ Раздела 4.2		Всего листов раздела 4.2 : ____		Всего разделов: ____
15.11.2021 № 99/2021/430785050				
Кадастровый номер:			02:17:000000:181(единое землепользование)	
Номер точки	Координаты, м		Описание закрепления на местности	Средняя квадратическая погрешность определения координат характерных точек границы части земельного участка, м
	X	Y		
1	2	3	4	5
3005	763735.76	1313390.77	данные отсутствуют	данные отсутствуют
3006	764106.5	1313439.08	данные отсутствуют	данные отсутствуют
3007	764239.5	1313456.75	данные отсутствуют	данные отсутствуют
3008	764254.88	1313460.5	данные отсутствуют	данные отсутствуют
3009	764271.99	1313461.43	данные отсутствуют	данные отсутствуют
3013	764299.17	1313468.75	данные отсутствуют	данные отсутствуют
3014	764312.48	1313495.18	данные отсутствуют	данные отсутствуют
3015	764511.49	1313654.73	данные отсутствуют	данные отсутствуют
3452	768896.84	1316738.1	данные отсутствуют	данные отсутствуют
3453	768754.44	1316695.98	данные отсутствуют	данные отсутствуют
3454	768610.22	1316653.21	данные отсутствуют	данные отсутствуют
3455	768535.17	1316631.11	данные отсутствуют	данные отсутствуют
3456	768310.45	1316564.69	данные отсутствуют	данные отсутствуют
3457	768133.68	1316513.65	данные отсутствуют	данные отсутствуют
3458	768038.08	1316481.87	данные отсутствуют	данные отсутствуют
3459	767957.3	1316453.18	данные отсутствуют	данные отсутствуют
3460	767868.29	1316416.1	данные отсутствуют	данные отсутствуют
Государственный регистратор			ФГИС ЕГРН	
полное наименование должности			подпись	
			инициалы, фамилия	

М.П.

Земельный участок				
(вид объекта недвижимости)				
Лист № ____ Раздела 4.2		Всего листов раздела 4.2 : ____		Всего разделов: ____
15.11.2021 № 99/2021/430785050				
Кадастровый номер:			02:17:000000:181(единое землепользование)	
Номер точки	Координаты, м		Описание закрепления на местности	Средняя квадратическая погрешность определения координат характерных точек границы части земельного участка, м
	X	Y		
1	2	3	4	5
3461	767748.64	1316361.31	данные отсутствуют	данные отсутствуют
3462	767637.77	1316305.49	данные отсутствуют	данные отсутствуют
3463	767506.86	1316238.3	данные отсутствуют	данные отсутствуют
3464	767442.4	1316204.57	данные отсутствуют	данные отсутствуют
3465	767374.3	1316167.75	данные отсутствуют	данные отсутствуют
3466	767353.12	1316153.71	данные отсутствуют	данные отсутствуют
3467	767342.29	1316147.35	данные отсутствуют	данные отсутствуют
3468	767333.93	1316140.98	данные отсутствуют	данные отсутствуют
3469	767322.08	1316133.12	данные отсутствуют	данные отсутствуют
3470	767291.35	1316109.86	данные отсутствуют	данные отсутствуют
3471	767247.01	1316072.52	данные отсутствуют	данные отсутствуют
3472	767242.51	1316068.65	данные отсутствуют	данные отсутствуют
3473	767235.6	1316064.33	данные отсутствуют	данные отсутствуют
3474	767198.17	1316030.23	данные отсутствуют	данные отсутствуют
3475	767139.38	1315978.19	данные отсутствуют	данные отсутствуют
3476	767053.84	1315903.89	данные отсутствуют	данные отсутствуют
3478	766840.52	1315715.65	данные отсутствуют	данные отсутствуют
Государственный регистратор			ФГИС ЕГРН	
полное наименование должности			подпись	
			инициалы, фамилия	

М.П.

Раздел 4.2

Выписка из Единого государственного реестра недвижимости об объекте недвижимости
Сведения о частях земельного участка

Земельный участок				
(вид объекта недвижимости)				
Лист № ____ Раздела 4.2		Всего листов раздела 4.2 : ____		Всего разделов: ____
15.11.2021 № 99/2021/430785050				
Кадастровый номер:			02:17:000000:181(единое землепользование)	
Номер точки	Координаты, м		Описание закрепления на местности	Средняя квадратическая погрешность определения координат характерных точек границы части земельного участка, м
	X	Y		
1	2	3	4	5
3479	766739.93	1315626.01	данные отсутствуют	данные отсутствуют
3480	766691.14	1315579.03	данные отсутствуют	данные отсутствуют
3481	766632.07	1315516.71	данные отсутствуют	данные отсутствуют
3482	766496.72	1315366.71	данные отсутствуют	данные отсутствуют
3483	766443.9	1315308.69	данные отсутствуют	данные отсутствуют
3484	766283.38	1315134.6	данные отсутствуют	данные отсутствуют
3485	766226.47	1315073.82	данные отсутствуют	данные отсутствуют
3486	766223.78	1315070.98	данные отсутствуют	данные отсутствуют
3487	766187.08	1315032.97	данные отсутствуют	данные отсутствуют
3489	766112.02	1314962.3	данные отсутствуют	данные отсутствуют
3490	766042.86	1314905.18	данные отсутствуют	данные отсутствуют
3491	765986.74	1314860.21	данные отсутствуют	данные отсутствуют
3491	765986.74	1314860.21	данные отсутствуют	данные отсутствуют
3492	765926.6	1314811.74	данные отсутствуют	данные отсутствуют
3630	769443.89	1316900.74	данные отсутствуют	данные отсутствуют
3631	769430.86	1316896.78	данные отсутствуют	данные отсутствуют
3632	769319.87	1316863.05	данные отсутствуют	данные отсутствуют
Государственный регистратор			ФГИС ЕГРН	
полное наименование должности			подпись	
			инициалы, фамилия	

М.П.

Земельный участок				
(вид объекта недвижимости)				
Лист № ____ Раздела 4.2		Всего листов раздела 4.2 : ____		Всего разделов: ____
15.11.2021 № 99/2021/430785050				
Кадастровый номер:			02:17:000000:181(единое землепользование)	
Номер точки	Координаты, м		Описание закрепления на местности	Средняя квадратическая погрешность определения координат характерных точек границы части земельного участка, м
	X	Y		
1	2	3	4	5
3633	769221.8	1316833.72	данные отсутствуют	данные отсутствуют
3634	769057.06	1316785.26	данные отсутствуют	данные отсутствуют
3642	766782.07	1315709.49	данные отсутствуют	данные отсутствуют
3644	767711.96	1316378.42	данные отсутствуют	данные отсутствуют
3645	767986.07	1316491.66	данные отсутствуют	данные отсутствуют
3646	768535.75	1316671.64	данные отсутствуют	данные отсутствуют
3647	768874.72	1316771.38	данные отсутствуют	данные отсутствуют
3648	769439.14	1316942.36	данные отсутствуют	данные отсутствуют
4995	769686.82	1316915.13	данные отсутствуют	данные отсутствуют
4995	769686.82	1316915.13	данные отсутствуют	данные отсутствуют
4996	769730.74	1316929.76	данные отсутствуют	данные отсутствуют
4997	769685.25	1316914.54	данные отсутствуют	данные отсутствуют
4998	769636.38	1316896.28	данные отсутствуют	данные отсутствуют
4998	769636.38	1316896.28	данные отсутствуют	данные отсутствуют
4999	769666.28	1316907.45	данные отсутствуют	данные отсутствуют
5000	766148.96	1314995.86	данные отсутствуют	данные отсутствуют
5001	766162.95	1315008.58	данные отсутствуют	данные отсутствуют
Государственный регистратор			ФГИС ЕГРН	
полное наименование должности			подпись	
			инициалы, фамилия	

М.П.

Раздел 4.2

Выписка из Единого государственного реестра недвижимости об объекте недвижимости
Сведения о частях земельного участка

Земельный участок				
(вид объекта недвижимости)				
Лист № ____ Раздела 4.2		Всего листов раздела 4.2 : ____		Всего разделов: ____
15.11.2021 № 99/2021/430785050				
Кадастровый номер:			02:17:000000:181(единое землепользование)	
Номер точки	Координаты, м		Описание закрепления на местности	Средняя квадратическая погрешность определения координат характерных точек границы части земельного участка, м
	X	Y		
1	2	3	4	5
5002	766902.92	1315770.47	данные отсутствуют	данные отсутствуют
5003	769438.91	1316948.92	данные отсутствуют	данные отсутствуют
5004	769438.48	1316948.79	данные отсутствуют	данные отсутствуют
5005	767358	1316195.44	данные отсутствуют	данные отсутствуют
5006	766492.57	1315436.75	данные отсутствуют	данные отсутствуют
5007	766459.67	1315400.29	данные отсутствуют	данные отсутствуют
5008	766407.04	1315342.47	данные отсутствуют	данные отсутствуют
5009	766246.75	1315168.64	данные отсутствуют	данные отсутствуют
5010	766188.7	1315106.63	данные отсутствуют	данные отсутствуют
5011	766132.94	1315048.87	данные отсутствуют	данные отсутствуют
5012	766073.09	1314994.47	данные отсутствуют	данные отсутствуют
5013	766000.92	1314935.2	данные отсутствуют	данные отсутствуют
5014	765900.66	1314854.97	данные отсутствуют	данные отсутствуют
5015	763774.08	1313347.62	данные отсутствуют	данные отсутствуют
5015	763774.08	1313347.62	данные отсутствуют	данные отсутствуют
5016	763774.64	1313347.72	данные отсутствуют	данные отсутствуют
5017	764298.02	1313427.53	данные отсутствуют	данные отсутствуют
Государственный регистратор			ФГИС ЕГРН	
полное наименование должности			подпись	
			инициалы, фамилия	

М.П.

Земельный участок				
(вид объекта недвижимости)				
Лист № ____ Раздела 4.2		Всего листов раздела 4.2 : ____		Всего разделов: ____
15.11.2021 № 99/2021/430785050				
Кадастровый номер:			02:17:000000:181(единое землепользование)	
Номер точки	Координаты, м		Описание закрепления на местности	Средняя квадратическая погрешность определения координат характерных точек границы части земельного участка, м
	X	Y		
1	2	3	4	5
5018	764315.73	1313437.27	данные отсутствуют	данные отсутствуют
5019	764320.99	1313441.19	данные отсутствуют	данные отсутствуют
5020	764539.13	1313615.03	данные отсутствуют	данные отсутствуют
5021	764540.15	1313615.85	данные отсутствуют	данные отсутствуют
5022	764311.13	1313496.18	данные отсутствуют	данные отсутствуют
5023	764253.87	1313461.05	данные отсутствуют	данные отсутствуют

Государственный регистратор		ФГИС ЕГРН	
полное наименование должности		подпись	
		инициалы, фамилия	

М.П.

Раздел 4.2

Выписка из Единого государственного реестра недвижимости об объекте недвижимости
Сведения о частях земельного участка

Земельный участок				
(вид объекта недвижимости)				
Лист № ____ Раздела 4.2		Всего листов раздела 4.2 : ____		Всего разделов: ____
15.11.2021 № 99/2021/430785050				
Кадастровый номер:			02:17:000000:181(единое землепользование)	
Сведения о характерных точках границы части (частей) земельного участка				
Учетный номер части: 9				
Система координат: МСК-05				
Зона №				
Номер точки	Координаты, м		Описание закрепления на местности	Средняя квадратическая погрешность определения координат характерных точек границы части земельного участка, м
	X	Y		
1	2	3	4	5
811	768669.93	1311463.47	данные отсутствуют	данные отсутствуют
812	768661.33	1311471.87	данные отсутствуют	данные отсутствуют
813	768595.7	1311419.36	данные отсутствуют	данные отсутствуют
819	768504.67	1311349.34	данные отсутствуют	данные отсутствуют
820	768441.65	1311279.33	данные отсутствуют	данные отсутствуют
821	768385.64	1311244.32	данные отсутствуют	данные отсутствуют
822	768266.61	1311153.29	данные отсутствуют	данные отсутствуют
823	768133.57	1310985.25	данные отсутствуют	данные отсутствуют
824	767916.51	1310663.16	данные отсутствуют	данные отсутствуют
868	769553.25	1315011.23	данные отсутствуют	данные отсутствуют
868	769553.25	1315011.23	данные отсутствуют	данные отсутствуют
869	769516.7	1315008.49	данные отсутствуют	данные отсутствуют
870	769412.39	1314899.57	данные отсутствуют	данные отсутствуют
871	769335.69	1314838.21	данные отсутствуют	данные отсутствуют
872	769312.68	1314845.88	данные отсутствуют	данные отсутствуют
873	769231.37	1314822.87	данные отсутствуют	данные отсутствуют

Государственный регистратор		ФГИС ЕГРН	
полное наименование должности		подпись	
		инициалы, фамилия	

М.П.

Земельный участок				
(вид объекта недвижимости)				
Лист № ____ Раздела 4.2		Всего листов раздела 4.2 : ____		Всего разделов: ____
15.11.2021 № 99/2021/430785050				
Кадастровый номер:			02:17:000000:181(единое землепользование)	
Номер точки	Координаты, м		Описание закрепления на местности	Средняя квадратическая погрешность определения координат характерных точек границы части земельного участка, м
	X	Y		
1	2	3	4	5
874	769166.86	1314775.16	данные отсутствуют	данные отсутствуют
957	770830.65	1316631.54	данные отсутствуют	данные отсутствуют
958	770888.72	1316574.22	данные отсутствуют	данные отсутствуют
958	770888.72	1316574.22	данные отсутствуют	данные отсутствуют
959	770893.97	1316551.47	данные отсутствуют	данные отсутствуют
959	770893.97	1316551.47	данные отсутствуют	данные отсутствуют
960	770872.96	1316518.21	данные отсутствуют	данные отсутствуют
960	770872.96	1316518.21	данные отсутствуют	данные отсутствуют
962	770818.7	1316486.71	данные отсутствуют	данные отсутствуют
962	770818.7	1316486.71	данные отсутствуют	данные отсутствуют
964	770825.69	1316442.95	данные отсутствуют	данные отсутствуют
965	770774.95	1316423.7	данные отсутствуют	данные отсутствуют
965	770774.95	1316423.7	данные отсутствуют	данные отсутствуют
966	770780.2	1316402.7	данные отсутствуют	данные отсутствуют
966	770780.2	1316402.7	данные отсутствуют	данные отсутствуют
967	770816.96	1316351.94	данные отсутствуют	данные отсутствуют
967	770816.96	1316351.94	данные отсутствуют	данные отсутствуют
Государственный регистратор			ФГИС ЕГРН	
полное наименование должности			подпись	
			инициалы, фамилия	

М.П.

Раздел 4.2

Выписка из Единого государственного реестра недвижимости об объекте недвижимости
Сведения о частях земельного участка

Земельный участок				
(вид объекта недвижимости)				
Лист № ____ Раздела 4.2		Всего листов раздела 4.2 : ____		Всего разделов: ____
15.11.2021 № 99/2021/430785050				
Кадастровый номер:			02:17:000000:181(единое землепользование)	
Номер точки	Координаты, м		Описание закрепления на местности	Средняя квадратическая погрешность определения координат характерных точек границы части земельного участка, м
	X	Y		
1	2	3	4	5
968	770818.7	1316309.94	данные отсутствуют	данные отсутствуют
969	770785.45	1316290.68	данные отсутствуют	данные отсутствуют
971	770750.45	1316222.42	данные отсутствуют	данные отсутствуют
971	770750.45	1316222.42	данные отсутствуют	данные отсутствуют
972	770759.19	1316145.39	данные отсутствуют	данные отсутствуют
973	770797.7	1316117.39	данные отсутствуют	данные отсутствуют
974	770808.21	1316082.4	данные отсутствуют	данные отсутствуют
974	770808.21	1316082.4	данные отсутствуют	данные отсутствуют
975	770794.2	1316036.88	данные отсутствуют	данные отсутствуют
975	770794.2	1316036.88	данные отсутствуют	данные отсутствуют
976	770752.19	1316017.63	данные отсутствуют	данные отсутствуют
976	770752.19	1316017.63	данные отсутствуют	данные отсутствуют
977	770703.19	1316036.88	данные отсутствуют	данные отсутствуют
977	770703.19	1316036.88	данные отсутствуют	данные отсутствуют
978	770654.19	1316022.88	данные отсутствуют	данные отсутствуют
978	770654.19	1316022.88	данные отсутствуют	данные отсутствуют
980	770554.42	1315965.12	данные отсутствуют	данные отсутствуют
Государственный регистратор			ФГИС ЕГРН	
полное наименование должности			подпись	
			инициалы, фамилия	

М.П.

Земельный участок				
(вид объекта недвижимости)				
Лист № ____ Раздела 4.2		Всего листов раздела 4.2 : ____		Всего разделов: ____
15.11.2021 № 99/2021/430785050				
Кадастровый номер:			02:17:000000:181(единое землепользование)	
Номер точки	Координаты, м		Описание закрепления на местности	Средняя квадратическая погрешность определения координат характерных точек границы части земельного участка, м
	X	Y		
1	2	3	4	5
980	770554.42	1315965.12	данные отсутствуют	данные отсутствуют
982	770549.16	1315891.62	данные отсутствуют	данные отсутствуют
983	770536.91	1315863.62	данные отсутствуют	данные отсутствуют
984	770524.66	1315811.1	данные отсутствуют	данные отсутствуют
984	770524.66	1315811.1	данные отсутствуют	данные отсутствуют
985	770510.66	1315767.35	данные отсутствуют	данные отсутствуют
985	770510.66	1315767.35	данные отсутствуют	данные отсутствуют
986	770461.66	1315751.59	данные отсутствуют	данные отсутствуют
986	770461.66	1315751.59	данные отсутствуют	данные отсутствуют
987	770416.14	1315732.34	данные отсутствуют	данные отсутствуют
987	770416.14	1315732.34	данные отсутствуют	данные отсутствуют
988	770419.64	1315681.58	данные отсутствуют	данные отсутствуют
988	770419.64	1315681.58	данные отсутствуют	данные отсутствуют
989	770412.64	1315639.57	данные отсутствуют	данные отсутствуют
989	770412.64	1315639.57	данные отсутствуют	данные отсутствуют
990	770388.14	1315629.07	данные отсутствуют	данные отсутствуют
990	770388.14	1315629.07	данные отсутствуют	данные отсутствуют
Государственный регистратор			ФГИС ЕГРН	
полное наименование должности			подпись	
			инициалы, фамилия	

М.П.

Раздел 4.2

Выписка из Единого государственного реестра недвижимости об объекте недвижимости
Сведения о частях земельного участка

Земельный участок				
(вид объекта недвижимости)				
Лист № ____ Раздела 4.2		Всего листов раздела 4.2 : ____		Всего разделов: ____
15.11.2021 № 99/2021/430785050				
Кадастровый номер:			02:17:000000:181(единое землепользование)	
Номер точки	Координаты, м		Описание закрепления на местности	Средняя квадратическая погрешность определения координат характерных точек границы части земельного участка, м
	X	Y		
1	2	3	4	5
991	770353.13	1315629.07	данные отсутствуют	данные отсутствуют
991	770353.13	1315629.07	данные отсутствуют	данные отсутствуют
992	770330.38	1315662.34	данные отсутствуют	данные отсутствуют
993	770307.62	1315644.83	данные отсутствуют	данные отсутствуют
993	770307.62	1315644.83	данные отсутствуют	данные отсутствуют
994	770286.62	1315637.82	данные отсутствуют	данные отсутствуют
994	770286.62	1315637.82	данные отсутствуют	данные отсутствуют
995	770270.87	1315609.82	данные отсутствуют	данные отсутствуют
995	770270.87	1315609.82	данные отсутствуют	данные отсутствуют
996	770234.12	1315616.82	данные отсутствуют	данные отсутствуют
996	770234.12	1315616.82	данные отсутствуют	данные отсутствуют
997	770218.36	1315622.07	данные отсутствуют	данные отсутствуют
997	770218.36	1315622.07	данные отсутствуют	данные отсутствуют
998	770200.87	1315567.81	данные отсутствуют	данные отсутствуют
998	770200.87	1315567.81	данные отсутствуют	данные отсутствуют
999	770164.1	1315520.55	данные отсутствуют	данные отсутствуют
999	770164.1	1315520.55	данные отсутствуют	данные отсутствуют
Государственный регистратор			ФГИС ЕГРН	
полное наименование должности			подпись	
			инициалы, фамилия	

М.П.

Земельный участок				
(вид объекта недвижимости)				
Лист № ____ Раздела 4.2		Всего листов раздела 4.2 : ____		Всего разделов: ____
15.11.2021 № 99/2021/430785050				
Кадастровый номер:			02:17:000000:181(единое землепользование)	
Номер точки	Координаты, м		Описание закрепления на местности	Средняя квадратическая погрешность определения координат характерных точек границы части земельного участка, м
	X	Y		
1	2	3	4	5
1000	770125.59	1315545.06	данные отсутствуют	данные отсутствуют
1000	770125.59	1315545.06	данные отсутствуют	данные отсутствуют
1001	770104.59	1315550.31	данные отсутствуют	данные отсутствуют
1001	770104.59	1315550.31	данные отсутствуют	данные отсутствуют
1002	770085.35	1315517.06	данные отсутствуют	данные отсутствуют
1002	770085.35	1315517.06	данные отсутствуют	данные отсутствуют
1003	770064.34	1315543.31	данные отсутствуют	данные отсутствуют
1003	770064.34	1315543.31	данные отсутствуют	данные отсутствуют
1006	770046.84	1315503.06	данные отсутствуют	данные отсутствуют
1006	770046.84	1315503.06	данные отсутствуют	данные отсутствуют
1007	770041.59	1315452.3	данные отсутствуют	данные отсутствуют
1007	770041.59	1315452.3	данные отсутствуют	данные отсутствуют
1008	770022.33	1315438.29	данные отсутствуют	данные отсутствуют
1008	770022.33	1315438.29	данные отсутствуют	данные отсутствуют
1009	769994.33	1315468.05	данные отсутствуют	данные отсутствуют
1009	769994.33	1315468.05	данные отсутствуют	данные отсутствуют
1014	769747.54	1315231.76	данные отсутствуют	данные отсутствуют
Государственный регистратор			ФГИС ЕГРН	
полное наименование должности			подпись	
			инициалы, фамилия	

М.П.

Раздел 4.2

Выписка из Единого государственного реестра недвижимости об объекте недвижимости
Сведения о частях земельного участка

Земельный участок				
(вид объекта недвижимости)				
Лист № ____ Раздела 4.2		Всего листов раздела 4.2 : ____		Всего разделов: ____
15.11.2021 № 99/2021/430785050				
Кадастровый номер:			02:17:000000:181(единое землепользование)	
Номер точки	Координаты, м		Описание закрепления на местности	Средняя квадратическая погрешность определения координат характерных точек границы части земельного участка, м
	X	Y		
1	2	3	4	5
1015	769679.29	1315161.75	данные отсутствуют	данные отсутствуют
1138	767803.04	1310782.44	данные отсутствуют	данные отсутствуют
1147	768053.32	1311064.16	данные отсутствуют	данные отсутствуют
1147	768053.32	1311064.16	данные отсутствуют	данные отсутствуют
1148	768023.17	1311016.61	данные отсутствуют	данные отсутствуют
1149	767962.66	1310942.06	данные отсутствуют	данные отсутствуют
1150	767922.32	1310914.87	данные отсутствуют	данные отсутствуют
1162	768344.17	1311451.62	данные отсутствуют	данные отсутствуют
1163	768384.51	1311477.05	данные отсутствуют	данные отсутствуют
1164	768431.87	1311476.17	данные отсутствуют	данные отсутствуют
1165	768417.86	1311439.34	данные отсутствуют	данные отсутствуют
1166	768401.29	1311398.51	данные отсутствуют	данные отсутствуют
1167	768378.37	1311341.99	данные отсутствуют	данные отсутствуют
1168	768340.66	1311314.8	данные отсутствуют	данные отсутствуют
1169	768270.5	1311286.73	данные отсутствуют	данные отсутствуют
1170	768188.93	1311267.44	данные отсутствуют	данные отсутствуют
1171	768238.85	1311284.91	данные отсутствуют	данные отсутствуют
Государственный регистратор			ФГИС ЕГРН	
полное наименование должности			подпись	
			инициалы, фамилия	

М.П.

Земельный участок				
(вид объекта недвижимости)				
Лист № ____ Раздела 4.2		Всего листов раздела 4.2 : ____		Всего разделов: ____
15.11.2021 № 99/2021/430785050				
Кадастровый номер:			02:17:000000:181(единое землепользование)	
Номер точки	Координаты, м		Описание закрепления на местности	Средняя квадратическая погрешность определения координат характерных точек границы части земельного участка, м
	X	Y		
1	2	3	4	5
1172	768266.67	1311323.86	данные отсутствуют	данные отсутствуют
1435	768642.79	1311815.66	данные отсутствуют	данные отсутствуют
1579	768415.23	1311539.32	данные отсутствуют	данные отсутствуют
1580	768471.34	1311534.06	данные отсутствуют	данные отсутствуют
1581	768520.45	1311556.86	данные отсутствуют	данные отсутствуют
1582	768546.76	1311620.01	данные отсутствуют	данные отсутствуют
1583	768586.23	1311680.52	данные отсутствуют	данные отсутствуют
1584	768664.29	1311755.07	данные отсутствуют	данные отсутствуют
1585	768663.43	1311807.69	данные отсутствуют	данные отсутствуют
1596	768695.65	1311864.44	данные отсутствуют	данные отсутствуют
1599	768721.29	1311908.55	данные отсутствуют	данные отсутствуют
1600	768734.64	1311906.26	данные отсутствуют	данные отсутствуют
1601	768740.52	1311907.74	данные отсутствуют	данные отсутствуют
1602	768740.54	1311907.74	данные отсутствуют	данные отсутствуют
1603	768742.03	1311907.73	данные отсутствуют	данные отсутствуют
1604	768761.91	1311958.27	данные отсутствуют	данные отсутствуют
1605	768699.95	1311931.05	данные отсутствуют	данные отсутствуют
Государственный регистратор			ФГИС ЕГРН	
полное наименование должности			подпись	
			инициалы, фамилия	

М.П.

Раздел 4.2

Выписка из Единого государственного реестра недвижимости об объекте недвижимости
Сведения о частях земельного участка

Земельный участок				
(вид объекта недвижимости)				
Лист № ____ Раздела 4.2		Всего листов раздела 4.2 : ____		Всего разделов: ____
15.11.2021 № 99/2021/430785050				
Кадастровый номер:			02:17:000000:181(единое землепользование)	
Номер точки	Координаты, м		Описание закрепления на местности	Средняя квадратическая погрешность определения координат характерных точек границы части земельного участка, м
	X	Y		
1	2	3	4	5
1606	768662.38	1311879.86	данные отсутствуют	данные отсутствуют
1607	768627.62	1311862.01	данные отсутствуют	данные отсутствуют
1779	769107.61	1314056.68	данные отсутствуют	данные отсутствуют
1780	769101.61	1314091.55	данные отсутствуют	данные отсутствуют
1781	769132.36	1314142.17	данные отсутствуют	данные отсутствуют
1782	769149.98	1314347.65	данные отсутствуют	данные отсутствуют
1783	769179.21	1314435.27	данные отсутствуют	данные отсутствуют
1797	769535.42	1314771.17	данные отсутствуют	данные отсутствуют
1807	769941.88	1315128.13	данные отсутствуют	данные отсутствуют
1808	770091.87	1315234.62	данные отсутствуют	данные отсутствуют
1810	770249.35	1315345.61	данные отсутствуют	данные отсутствуют
1813	770511.82	1315588.59	данные отсутствуют	данные отсутствуют
2335	771013.27	1316872.98	данные отсутствуют	данные отсутствуют
2337	770929.08	1316854.94	данные отсутствуют	данные отсутствуют
2338	770913.22	1316829.76	данные отсутствуют	данные отсутствуют
2339	770925.48	1316803.51	данные отсутствуют	данные отсутствуют
2340	770942.98	1316791.26	данные отсутствуют	данные отсутствуют
Государственный регистратор			ФГИС ЕГРН	
полное наименование должности			подпись	
			инициалы, фамилия	

М.П.

Земельный участок				
(вид объекта недвижимости)				
Лист № ____ Раздела 4.2		Всего листов раздела 4.2 : ____		Всего разделов: ____
15.11.2021 № 99/2021/430785050				
Кадастровый номер:			02:17:000000:181(единое землепользование)	
Номер точки	Координаты, м		Описание закрепления на местности	Средняя квадратическая погрешность определения координат характерных точек границы части земельного участка, м
	X	Y		
1	2	3	4	5
2341	770965.73	1316773.75	данные отсутствуют	данные отсутствуют
2342	770976.24	1316754.5	данные отсутствуют	данные отсутствуют
2343	770979.73	1316728.25	данные отсутствуют	данные отсутствуют
2344	770944.73	1316710.74	данные отсутствуют	данные отсутствуют
2345	770974.49	1316687.99	данные отсутствуют	данные отсутствуют
2347	770935.98	1316644.23	данные отсутствуют	данные отсутствуют
2349	770925.48	1316589.97	данные отсутствуют	данные отсутствуют
2351	770825.7	1316442.95	данные отсутствуют	данные отсутствуют
2352	770818.7	1316309.93	данные отсутствуют	данные отсутствуют
2353	770759.19	1316145.4	данные отсутствуют	данные отсутствуют
2354	770797.7	1316117.4	данные отсутствуют	данные отсутствуют
2355	770549.16	1315891.61	данные отсутствуют	данные отсутствуют
2356	770536.91	1315863.61	данные отсутствуют	данные отсутствуют
2357	770330.38	1315662.33	данные отсутствуют	данные отсутствуют
2359	769679.28	1315161.74	данные отсутствуют	данные отсутствуют
2360	769553.26	1315011.22	данные отсутствуют	данные отсутствуют
2361	769619.5	1314973.78	данные отсутствуют	данные отсутствуют
Государственный регистратор			ФГИС ЕГРН	
полное наименование должности			подпись	
			инициалы, фамилия	

М.П.

Раздел 4.2

Выписка из Единого государственного реестра недвижимости об объекте недвижимости
Сведения о частях земельного участка

Земельный участок				
(вид объекта недвижимости)				
Лист № ____ Раздела 4.2		Всего листов раздела 4.2 : ____		Всего разделов: ____
15.11.2021 № 99/2021/430785050				
Кадастровый номер:			02:17:000000:181(единое землепользование)	
Номер точки	Координаты, м		Описание закрепления на местности	Средняя квадратическая погрешность определения координат характерных точек границы части земельного участка, м
	X	Y		
1	2	3	4	5
2362	769472.49	1314802.84	данные отсутствуют	данные отсутствуют
2363	769315.23	1314703.69	данные отсутствуют	данные отсутствуют
2364	769175.06	1314638.74	данные отсутствуют	данные отсутствуют
2365	769113.52	1314519.08	данные отсутствуют	данные отсутствуют
2366	769103.26	1314406.26	данные отсутствуют	данные отсутствуют
2367	769147.71	1314348.14	данные отсутствуют	данные отсутствуют
2368	769130.62	1314143.01	данные отсутствуют	данные отсутствуют
2369	769055.4	1314016.52	данные отсутствуют	данные отсутствуют
2370	769014.38	1313972.07	данные отсутствуют	данные отсутствуют
2373	768925.49	1313886.6	данные отсутствуют	данные отсутствуют
2493	769273.84	1312598.11	данные отсутствуют	данные отсутствуют
2494	769249.16	1312710.13	данные отсутствуют	данные отсутствуют
2495	769173.66	1312799.93	данные отсутствуют	данные отсутствуют
2497	768983.73	1313103.28	данные отсутствуют	данные отсутствуют
2498	768989.19	1313118.47	данные отсутствуют	данные отсутствуют
2499	769006.75	1313128.2	данные отсутствуют	данные отсутствуют
2521	768868.34	1313263.22	данные отсутствуют	данные отсутствуют
Государственный регистратор			ФГИС ЕГРН	
полное наименование должности			подпись	
			инициалы, фамилия	

М.П.

Земельный участок				
(вид объекта недвижимости)				
Лист № ____ Раздела 4.2		Всего листов раздела 4.2 : ____		Всего разделов: ____
15.11.2021 № 99/2021/430785050				
Кадастровый номер:			02:17:000000:181(единое землепользование)	
Номер точки	Координаты, м		Описание закрепления на местности	Средняя квадратическая погрешность определения координат характерных точек границы части земельного участка, м
	X	Y		
1	2	3	4	5
2522	768747.21	1313298.37	данные отсутствуют	данные отсутствуют
2523	768730.86	1313325	данные отсутствуют	данные отсутствуют
2524	768749.99	1313540.82	данные отсутствуют	данные отсутствуют
2535	768749.74	1313540.93	данные отсутствуют	данные отсутствуют
2536	768728.73	1313302.86	данные отсутствуют	данные отсутствуют
2537	768868.77	1313260.86	данные отсутствуют	данные отсутствуют
2538	768938.79	1313204.83	данные отсутствуют	данные отсутствуют
2545	768931.79	1313141.82	данные отсутствуют	данные отсутствуют
2547	769176.85	1312784.74	данные отсутствуют	данные отсутствуют
2548	769183.85	1312623.7	данные отсутствуют	данные отсутствуют
2549	769267.88	1312567.66	данные отсутствуют	данные отсутствуют
2553	769211.86	1312532.66	данные отсутствуют	данные отсутствуют
2554	769183.85	1312371.62	данные отсутствуют	данные отсутствуют
2620	768900.7	1314604.51	данные отсутствуют	данные отсутствуют
2621	768893.98	1314576.8	данные отсутствуют	данные отсутствуют
2623	768882.75	1314521.22	данные отсутствуют	данные отсутствуют
2624	768880.96	1314500.23	данные отсутствуют	данные отсутствуют
Государственный регистратор			ФГИС ЕГРН	
полное наименование должности			подпись	
			инициалы, фамилия	

М.П.

Раздел 4.2

Выписка из Единого государственного реестра недвижимости об объекте недвижимости
Сведения о частях земельного участка

Земельный участок				
(вид объекта недвижимости)				
Лист № ____ Раздела 4.2		Всего листов раздела 4.2 : ____		Всего разделов: ____
15.11.2021 № 99/2021/430785050				
Кадастровый номер:			02:17:000000:181(единое землепользование)	
Номер точки	Координаты, м		Описание закрепления на местности	Средняя квадратическая погрешность определения координат характерных точек границы части земельного участка, м
	X	Y		
1	2	3	4	5
2625	768881.45	1314497.65	данные отсутствуют	данные отсутствуют
5024	767980.88	1310998.78	данные отсутствуют	данные отсутствуют
5025	767977.87	1310992.94	данные отсутствуют	данные отсутствуют
5026	767971.14	1310977.85	данные отсутствуют	данные отсутствуют
5027	767963.75	1310955.73	данные отсутствуют	данные отсутствуют
5028	767951.31	1310944.24	данные отсутствуют	данные отсутствуют
5029	767938.35	1310933.63	данные отсутствуют	данные отсутствуют
5030	767926.78	1310921.84	данные отсутствуют	данные отсутствуют
5031	767921.99	1310915.01	данные отсутствуют	данные отсутствуют
5032	768271.39	1311367.84	данные отсутствуют	данные отсутствуют
5032	768271.39	1311367.84	данные отсутствуют	данные отсутствуют
5033	768315.51	1311430.78	данные отсутствуют	данные отсутствуют
5034	768313.16	1311420.12	данные отсутствуют	данные отсутствуют
5035	768308.34	1311402.27	данные отсутствуют	данные отсутствуют
5036	768300.6	1311387.69	данные отсутствуют	данные отсутствуют
5037	768284	1311369.86	данные отсутствуют	данные отсутствуют
5038	767799.79	1310782.32	данные отсутствуют	данные отсутствуют
Государственный регистратор			ФГИС ЕГРН	
полное наименование должности			подпись	
			инициалы, фамилия	

М.П.

Выписка из Единого государственного реестра недвижимости об объекте недвижимости
Сведения о частях земельного участка

Земельный участок				
(вид объекта недвижимости)				
Лист № ____ Раздела 4.2		Всего листов раздела 4.2 : ____		Всего разделов: ____
15.11.2021 № 99/2021/430785050				
Кадастровый номер:			02:17:000000:181(единое землепользование)	
Номер точки	Координаты, м		Описание закрепления на местности	Средняя квадратическая погрешность определения координат характерных точек границы части земельного участка, м
	X	Y		
1	2	3	4	5
5038	767799.79	1310782.32	данные отсутствуют	данные отсутствуют
5039	767801.87	1310783.97	данные отсутствуют	данные отсутствуют
5040	768587.92	1311911.89	данные отсутствуют	данные отсутствуют
5040	768587.92	1311911.89	данные отсутствуют	данные отсутствуют
5041	768586.64	1311729.5	данные отсутствуют	данные отсутствуют
5042	768586.53	1311724.8	данные отсутствуют	данные отсутствуют
5043	768588.52	1311708.41	данные отсутствуют	данные отсутствуют
5044	768584.33	1311688.99	данные отсутствуют	данные отсутствуют
5045	768577.51	1311675.17	данные отсутствуют	данные отсутствуют
5046	768561.38	1311654.09	данные отсутствуют	данные отсутствуют
5047	768545.57	1311646.65	данные отсутствуют	данные отсутствуют
5048	768529.83	1311641.65	данные отсутствуют	данные отсутствуют
5049	768517.81	1311636.28	данные отсутствуют	данные отсутствуют
5050	768465.26	1311578.4	данные отсутствуют	данные отсутствуют
5051	768461.83	1311570.17	данные отсутствуют	данные отсутствуют
5052	768447.49	1311563.18	данные отсутствуют	данные отсутствуют
5053	768432.34	1311556.61	данные отсутствуют	данные отсутствуют
Государственный регистратор			ФГИС ЕГРН	
полное наименование должности			подпись	
			инициалы, фамилия	

М.П.

Раздел 4.2

Выписка из Единого государственного реестра недвижимости об объекте недвижимости
Сведения о частях земельного участка

Земельный участок				
(вид объекта недвижимости)				
Лист № ____ Раздела 4.2		Всего листов раздела 4.2 : ____		Всего разделов: ____
15.11.2021 № 99/2021/430785050				
Кадастровый номер:			02:17:000000:181(единое землепользование)	
Номер точки	Координаты, м		Описание закрепления на местности	Средняя квадратическая погрешность определения координат характерных точек границы части земельного участка, м
	X	Y		
1	2	3	4	5
5054	768412.17	1311549.94	данные отсутствуют	данные отсутствуют
5055	768401.26	1311545.35	данные отсутствуют	данные отсутствуют
5056	768668.73	1311816.38	данные отсутствуют	данные отсутствуют
5057	768665.05	1311830.38	данные отсутствуют	данные отсутствуют
5058	768664.49	1311843.55	данные отсутствуют	данные отсутствуют
5059	768667.93	1311852.31	данные отсутствуют	данные отсутствуют
5060	768675.83	1311860.49	данные отсутствуют	данные отсутствуют
5061	768684.86	1311863.44	данные отсутствуют	данные отсутствуют
5062	768691.71	1311866.45	данные отсутствуют	данные отсутствуют
5063	768701.14	1311869.53	данные отсутствуют	данные отсутствуют
5064	768701.24	1311869.59	данные отсутствуют	данные отсутствуют
5065	768702	1311870.84	данные отсутствуют	данные отсутствуют
5066	768593.96	1311919.29	данные отсутствуют	данные отсутствуют
5067	768694.35	1311864.15	данные отсутствуют	данные отсутствуют
5067	768694.35	1311864.15	данные отсутствуют	данные отсутствуют
5068	768696.18	1311864.75	данные отсутствуют	данные отсутствуют
5069	769267.14	1312511.26	данные отсутствуют	данные отсутствуют
Государственный регистратор			ФГИС ЕГРН	
полное наименование должности			подпись	
			инициалы, фамилия	

М.П.

Земельный участок				
(вид объекта недвижимости)				
Лист № ____ Раздела 4.2		Всего листов раздела 4.2 : ____		Всего разделов: ____
15.11.2021 № 99/2021/430785050				
Кадастровый номер:			02:17:000000:181(единое землепользование)	
Номер точки	Координаты, м		Описание закрепления на местности	Средняя квадратическая погрешность определения координат характерных точек границы части земельного участка, м
	X	Y		
1	2	3	4	5
5069	769267.14	1312511.26	данные отсутствуют	данные отсутствуют
5070	769261.83	1312353.52	данные отсутствуют	данные отсутствуют
5071	769261.23	1312354.89	данные отсутствуют	данные отсутствуют
5072	769252.19	1312368.72	данные отсутствуют	данные отсутствуют
5073	769242.18	1312380.12	данные отсутствуют	данные отсутствуют
5074	769226.62	1312394.16	данные отсутствуют	данные отсутствуют
5075	769213.33	1312403.98	данные отсутствуют	данные отсутствуют
5076	769217.52	1312422.88	данные отсутствуют	данные отсутствуют
5077	769218.61	1312439.37	данные отсутствуют	данные отсутствуют
5078	769216.96	1312455.8	данные отсутствуют	данные отсутствуют
5079	769235.34	1312469.67	данные отсутствуют	данные отсутствуют
5080	769247.39	1312480.96	данные отсутствуют	данные отсутствуют
5081	769257.42	1312494.08	данные отсутствуют	данные отсутствуют
5082	769265.57	1312507.95	данные отсутствуют	данные отсутствуют
5083	769275.89	1312597.88	данные отсутствуют	данные отсутствуют
5083	769275.89	1312597.88	данные отсутствуют	данные отсутствуют
5084	769269.99	1312615.57	данные отсутствуют	данные отсутствуют
Государственный регистратор			ФГИС ЕГРН	
полное наименование должности			подпись	
			инициалы, фамилия	

М.П.

Раздел 4.2

Выписка из Единого государственного реестра недвижимости об объекте недвижимости
Сведения о частях земельного участка

Земельный участок				
(вид объекта недвижимости)				
Лист № ____ Раздела 4.2		Всего листов раздела 4.2 : ____		Всего разделов: ____
15.11.2021 № 99/2021/430785050				
Кадастровый номер:			02:17:000000:181(единое землепользование)	
Номер точки	Координаты, м		Описание закрепления на местности	Средняя квадратическая погрешность определения координат характерных точек границы части земельного участка, м
	X	Y		
1	2	3	4	5
5085	769263.24	1312628.86	данные отсутствуют	данные отсутствуют
5086	769253.45	1312642.16	данные отсутствуют	данные отсутствуют
5087	769243.02	1312660.31	данные отсутствуют	данные отсутствуют
5088	769242.83	1312677.85	данные отсутствуют	данные отсутствуют
5089	769251.99	1312691.54	данные отсутствуют	данные отсутствуют
5090	769252.86	1312693.35	данные отсутствуют	данные отсутствуют
5091	769139.75	1312944.73	данные отсутствуют	данные отсутствуют
5092	769139.35	1312945.46	данные отсутствуют	данные отсутствуют
5093	769279.86	1312570.86	данные отсутствуют	данные отсутствуют
5094	769279.95	1312576.51	данные отсутствуют	данные отсутствуют
5095	769277.49	1312592.84	данные отсутствуют	данные отсутствуют
5096	769116.22	1313003.74	данные отсутствуют	данные отсутствуют
5096	769116.22	1313003.74	данные отсутствуют	данные отсутствуют
5097	769062.46	1313118.44	данные отсутствуют	данные отсутствуют
5098	769062.31	1313118.79	данные отсутствуют	данные отсутствуют
5099	769116.33	1313003.41	данные отсутствуют	данные отсутствуют
5100	768967.88	1313241.23	данные отсутствуют	данные отсутствуют
Государственный регистратор			ФГИС ЕГРН	
полное наименование должности			подпись	
			инициалы, фамилия	

М.П.

Земельный участок				
(вид объекта недвижимости)				
Лист № ____ Раздела 4.2		Всего листов раздела 4.2 : ____		Всего разделов: ____
15.11.2021 № 99/2021/430785050				
Кадастровый номер:			02:17:000000:181(единое землепользование)	
Номер точки	Координаты, м		Описание закрепления на местности	Средняя квадратическая погрешность определения координат характерных точек границы части земельного участка, м
	X	Y		
1	2	3	4	5
5100	768967.88	1313241.23	данные отсутствуют	данные отсутствуют
5101	768770.65	1313567.02	данные отсутствуют	данные отсутствуют
5102	768770.48	1313567.21	данные отсутствуют	данные отсутствуют
5103	768977.31	1313204.83	данные отсутствуют	данные отсутствуют
5104	768976.24	1313207.22	данные отсутствуют	данные отсутствуют
5105	768973.88	1313223.57	данные отсутствуют	данные отсутствуют
5106	768968.87	1313239.31	данные отсутствуют	данные отсутствуют
5107	770816.95	1316351.96	данные отсутствуют	данные отсутствуют
5107	770816.95	1316351.96	данные отсутствуют	данные отсутствуют
5107	770816.95	1316351.96	данные отсутствуют	данные отсутствуют
5108	770817.63	1316335.68	данные отсутствуют	данные отсутствуют
5108	770817.63	1316335.68	данные отсутствуют	данные отсутствуют
5109	770819.26	1316337.66	данные отсутствуют	данные отсутствуют
5110	770823.36	1316344.92	данные отсутствуют	данные отсутствуют
5111	770824.05	1316349.02	данные отсутствуют	данные отсутствуют
5112	770822.61	1316351.12	данные отсутствуют	данные отсутствуют
5113	770814.34	1316468.15	данные отсутствуют	данные отсутствуют
Государственный регистратор			ФГИС ЕГРН	
полное наименование должности			подпись	
			инициалы, фамилия	

М.П.

Земельный участок				
(вид объекта недвижимости)				
Лист № ____ Раздела 4.2		Всего листов раздела 4.2 : ____		Всего разделов: ____
15.11.2021 № 99/2021/430785050				
Кадастровый номер:			02:17:000000:181(единое землепользование)	
Номер точки	Координаты, м		Описание закрепления на местности	Средняя квадратическая погрешность определения координат характерных точек границы части земельного участка, м
	X	Y		
1	2	3	4	5
5113	770814.34	1316468.15	данные отсутствуют	данные отсутствуют
5113	770814.34	1316468.15	данные отсутствуют	данные отсутствуют
5114	770811.81	1316457.37	данные отсутствуют	данные отсутствуют
5114	770811.81	1316457.37	данные отсутствуют	данные отсутствуют
5115	770814.12	1316459.08	данные отсутствуют	данные отсутствуют
5116	770817.08	1316463.29	данные отсутствуют	данные отсутствуют
5117	770818.81	1316466.3	данные отсутствуют	данные отсутствуют
5118	770817.65	1316468.39	данные отсутствуют	данные отсутствуют
5119	770937.46	1316795.12	данные отсутствуют	данные отсутствуют
5119	770937.46	1316795.12	данные отсутствуют	данные отсутствуют
5120	770957.79	1316673.86	данные отсутствуют	данные отсутствуют
5121	770968.98	1316676.27	данные отсутствуют	данные отсутствуют
5122	770982.67	1316679.9	данные отсутствуют	данные отсутствуют
5123	770994.17	1316682.9	данные отсутствуют	данные отсутствуют
5124	771005.97	1316685.26	данные отсутствуют	данные отсутствуют
5125	771008.86	1316689.6	данные отсутствуют	данные отсутствуют
5126	771008.21	1316691.63	данные отсутствуют	данные отсутствуют
Государственный регистратор			ФГИС ЕГРН	
полное наименование должности			подпись	
			инициалы, фамилия	

М.П.

Земельный участок				
(вид объекта недвижимости)				
Лист № ____ Раздела 4.2		Всего листов раздела 4.2 : ____		Всего разделов: ____
15.11.2021 № 99/2021/430785050				
Кадастровый номер:			02:17:000000:181(единое землепользование)	
Номер точки	Координаты, м		Описание закрепления на местности	Средняя квадратическая погрешность определения координат характерных точек границы части земельного участка, м
	X	Y		
1	2	3	4	5
5127	771004.21	1316695.74	данные отсутствуют	данные отсутствуют
5128	771004.91	1316704.51	данные отсутствуют	данные отсутствуют
5129	771008.81	1316711.17	данные отсутствуют	данные отсутствуют
5130	771011.58	1316718.87	данные отсутствуют	данные отсутствуют
5131	771010.13	1316724.39	данные отсутствуют	данные отсутствуют
5132	771006.87	1316728.36	данные отсутствуют	данные отсутствуют
5133	770999.55	1316729.98	данные отсутствуют	данные отсутствуют
5134	770989.65	1316737.05	данные отсутствуют	данные отсутствуют
5135	770983.07	1316743.47	данные отсутствуют	данные отсутствуют
5136	770982.12	1316749.03	данные отсутствуют	данные отсутствуют
5137	770984.23	1316755.51	данные отсутствуют	данные отсутствуют
5138	770985.34	1316764.73	данные отсутствуют	данные отсутствуют
5139	770983.79	1316773.73	данные отсутствуют	данные отсутствуют
5140	770978.88	1316780.02	данные отсутствуют	данные отсутствуют
5141	770974.26	1316782.99	данные отсутствуют	данные отсутствуют
5142	770965.55	1316784.08	данные отсутствуют	данные отсутствуют
5143	770962.29	1316786.07	данные отсутствуют	данные отсутствуют
Государственный регистратор			ФГИС ЕГРН	
полное наименование должности			подпись	
			инициалы, фамилия	

М.П.

Раздел 4.2

Выписка из Единого государственного реестра недвижимости об объекте недвижимости
Сведения о частях земельного участка

Земельный участок				
(вид объекта недвижимости)				
Лист № ____ Раздела 4.2		Всего листов раздела 4.2 : ____		Всего разделов: ____
15.11.2021 № 99/2021/430785050				
Кадастровый номер:			02:17:000000:181(единое землепользование)	
Номер точки	Координаты, м		Описание закрепления на местности	Средняя квадратическая погрешность определения координат характерных точек границы части земельного участка, м
	X	Y		
1	2	3	4	5
5144	770960.15	1316791.91	данные отсутствуют	данные отсутствуют
5145	770958.23	1316793.23	данные отсутствуют	данные отсутствуют
5146	770953.46	1316793.53	данные отсутствуют	данные отсутствуют
5147	770944.08	1316792.93	данные отсутствуют	данные отсутствуют
5148	770936.48	1316645.01	данные отсутствуют	данные отсутствуют
5148	770936.48	1316645.01	данные отсутствуют	данные отсутствуют
5149	770949.47	1316610.5	данные отсутствуют	данные отсутствуют
5150	770951.1	1316612.38	данные отсутствуют	данные отсутствуют
5151	770953.79	1316616.49	данные отсутствуют	данные отсутствуют
5152	770953.08	1316618.61	данные отсутствуют	данные отсутствуют
5153	770948.81	1316625.41	данные отсутствуют	данные отсутствуют
5154	770944.52	1316629.63	данные отсутствуют	данные отсутствуют
5155	770935.21	1316857.07	данные отсутствуют	данные отсутствуют
5155	770935.21	1316857.07	данные отсутствуют	данные отсутствуют
5156	770931.08	1316799.59	данные отсутствуют	данные отсутствуют
5157	770929.21	1316801.97	данные отсутствуют	данные отсутствуют
5158	770924.35	1316809.54	данные отсутствуют	данные отсутствуют
Государственный регистратор			ФГИС ЕГРН	
полное наименование должности			подпись	
			инициалы, фамилия	

М.П.

Земельный участок				
(вид объекта недвижимости)				
Лист № ____ Раздела 4.2		Всего листов раздела 4.2 : ____		Всего разделов: ____
15.11.2021 № 99/2021/430785050				
Кадастровый номер:			02:17:000000:181(единое землепользование)	
Номер точки	Координаты, м		Описание закрепления на местности	Средняя квадратическая погрешность определения координат характерных точек границы части земельного участка, м
	X	Y		
1	2	3	4	5
5159	770923.91	1316815.2	данные отсутствуют	данные отсутствуют
5160	770926.43	1316818.88	данные отсутствуют	данные отсутствуют
5161	770931.81	1316822.89	данные отсутствуют	данные отсутствуют
5162	770934.23	1316831.06	данные отсутствуют	данные отсутствуют
5163	770933.43	1316840.21	данные отсутствуют	данные отсутствуют
5164	770933.93	1316854.58	данные отсутствуют	данные отсутствуют
5165	770946.56	1316606.55	данные отсутствуют	данные отсутствуют
5165	770946.56	1316606.55	данные отсутствуют	данные отсутствуют
5166	770892.91	1316556.08	данные отсутствуют	данные отсутствуют
5166	770892.91	1316556.08	данные отсутствуют	данные отсутствуют
5167	770893.29	1316556.08	данные отсутствуют	данные отсутствуют
5168	770897.77	1316555.31	данные отсутствуют	данные отсутствуют
5169	770902.23	1316552.15	данные отсутствуют	данные отсутствуют
5170	770905.43	1316553.38	данные отсутствуют	данные отсутствуют
5171	770906.97	1316555.15	данные отсутствуют	данные отсутствуют
5172	770906.97	1316559.44	данные отсутствуют	данные отсутствуют
5173	770903.94	1316564.15	данные отсутствуют	данные отсутствуют
Государственный регистратор			ФГИС ЕГРН	
полное наименование должности			подпись	
			инициалы, фамилия	

М.П.

Раздел 4.2

Выписка из Единого государственного реестра недвижимости об объекте недвижимости
Сведения о частях земельного участка

Земельный участок				
(вид объекта недвижимости)				
Лист № ____ Раздела 4.2		Всего листов раздела 4.2 : ____		Всего разделов: ____
15.11.2021 № 99/2021/430785050				
Кадастровый номер:			02:17:000000:181(единое землепользование)	
Номер точки	Координаты, м		Описание закрепления на местности	Средняя квадратическая погрешность определения координат характерных точек границы части земельного участка, м
	X	Y		
1	2	3	4	5
5174	770900.05	1316569.56	данные отсутствуют	данные отсутствуют
5175	770900.3	1316574.25	данные отсутствуют	данные отсутствуют
5176	770907.32	1316578.17	данные отсутствуют	данные отсутствуют
5177	770916.36	1316584.68	данные отсутствуют	данные отсутствуют
5178	770925.34	1316586.02	данные отсутствуют	данные отсутствуют
5179	770933.66	1316586.02	данные отсутствуют	данные отсутствуют
5180	770939.32	1316589.74	данные отсутствуют	данные отсутствуют
5181	770942.64	1316594.58	данные отсутствуют	данные отсутствуют
5182	770944.28	1316600.95	данные отсутствуют	данные отсутствуют
5183	770886.06	1316538.95	данные отсутствуют	данные отсутствуют
5183	770886.06	1316538.95	данные отсутствуют	данные отсутствуют
5183	770886.06	1316538.95	данные отсутствуют	данные отсутствуют
5184	770879.92	1316529.24	данные отсутствуют	данные отсутствуют
5184	770879.92	1316529.24	данные отсутствуют	данные отсутствуют
5185	770887.49	1316532.08	данные отсутствуют	данные отсутствуют
5186	770889.48	1316533.93	данные отсутствуют	данные отсутствуют
5187	770890.05	1316538.41	данные отсутствуют	данные отсутствуют
Государственный регистратор			ФГИС ЕГРН	
полное наименование должности			подпись	
			инициалы, фамилия	

М.П.

Земельный участок				
(вид объекта недвижимости)				
Лист № ____ Раздела 4.2		Всего листов раздела 4.2 : ____		Всего разделов: ____
15.11.2021 № 99/2021/430785050				
Кадастровый номер:			02:17:000000:181(единое землепользование)	
Номер точки	Координаты, м		Описание закрепления на местности	Средняя квадратическая погрешность определения координат характерных точек границы части земельного участка, м
	X	Y		
1	2	3	4	5
5188	770887	1316538.62	данные отсутствуют	данные отсутствуют
5189	770875.07	1316521.56	данные отсутствуют	данные отсутствуют
5189	770875.07	1316521.56	данные отсутствуют	данные отсутствуют
5189	770875.07	1316521.56	данные отсутствуют	данные отсутствуют
5190	770847.7	1316504	данные отсутствуют	данные отсутствуют
5190	770847.7	1316504	данные отсутствуют	данные отсутствуют
5191	770849.14	1316500.71	данные отсутствуют	данные отсутствуют
5192	770856.62	1316501.18	данные отсутствуют	данные отсутствуют
5193	770862.35	1316502.88	данные отсутствуют	данные отсутствуют
5194	770868.35	1316506.97	данные отсутствуют	данные отсутствуют
5195	770870.9	1316509.38	данные отсутствуют	данные отсутствуют
5196	770873	1316513.13	данные отсутствуют	данные отсутствуют
5197	770874.6	1316519.89	данные отсутствуют	данные отсутствуют
5198	770785.45	1316395.45	данные отсутствуют	данные отсутствуют
5198	770785.45	1316395.45	данные отсутствуют	данные отсутствуют
5198	770785.45	1316395.45	данные отсутствуют	данные отсутствуют
5199	770788.66	1316391.01	данные отсутствуют	данные отсутствуют
Государственный регистратор			ФГИС ЕГРН	
полное наименование должности			подпись	
			инициалы, фамилия	

М.П.

Раздел 4.2

Выписка из Единого государственного реестра недвижимости об объекте недвижимости
Сведения о частях земельного участка

Земельный участок				
(вид объекта недвижимости)				
Лист № ____ Раздела 4.2		Всего листов раздела 4.2 : ____		Всего разделов: ____
15.11.2021 № 99/2021/430785050				
Кадастровый номер:			02:17:000000:181(единое землепользование)	
Номер точки	Координаты, м		Описание закрепления на местности	Средняя квадратическая погрешность определения координат характерных точек границы части земельного участка, м
	X	Y		
1	2	3	4	5
5199	770788.66	1316391.01	данные отсутствуют	данные отсутствуют
5200	770789.13	1316394.92	данные отсутствуют	данные отсутствуют
5201	770786.52	1316395.64	данные отсутствуют	данные отсутствуют
5202	770750.79	1316232.06	данные отсутствуют	данные отсутствуют
5202	770750.79	1316232.06	данные отсутствуют	данные отсутствуют
5202	770750.79	1316232.06	данные отсутствуют	данные отсутствуют
5203	770793.6	1316120.38	данные отсутствуют	данные отсутствуют
5204	770793.23	1316121.76	данные отсутствуют	данные отсутствуют
5205	770784.43	1316128.44	данные отсутствуют	данные отсутствуют
5206	770779.97	1316137.6	данные отсутствуют	данные отсутствуют
5207	770779.31	1316146.59	данные отсутствуют	данные отсутствуют
5208	770779.16	1316151.29	данные отсутствуют	данные отсутствуют
5209	770777.5	1316152.95	данные отсутствуют	данные отсутствуют
5210	770773.46	1316153.24	данные отсутствуют	данные отсутствуют
5211	770764.86	1316154.06	данные отсутствуют	данные отсутствуют
5212	770763.1	1316157.12	данные отсутствуют	данные отсутствуют
5213	770763.28	1316161.71	данные отсутствуют	данные отсутствуют
Государственный регистратор			ФГИС ЕГРН	
полное наименование должности			подпись	
			инициалы, фамилия	

М.П.

Земельный участок				
(вид объекта недвижимости)				
Лист № ____ Раздела 4.2		Всего листов раздела 4.2 : ____		Всего разделов: ____
15.11.2021 № 99/2021/430785050				
Кадастровый номер:			02:17:000000:181(единое землепользование)	
Номер точки	Координаты, м		Описание закрепления на местности	Средняя квадратическая погрешность определения координат характерных точек границы части земельного участка, м
	X	Y		
1	2	3	4	5
5214	770764.4	1316169.76	данные отсутствуют	данные отсутствуют
5215	770766.29	1316172.71	данные отсутствуют	данные отсутствуют
5216	770769.87	1316173.85	данные отсутствуют	данные отсутствуют
5217	770773.28	1316175.24	данные отсутствуют	данные отсутствуют
5218	770777.93	1316176.02	данные отсутствуют	данные отсутствуют
5219	770779.83	1316177.28	данные отсутствуют	данные отсутствуют
5220	770782.1	1316181.47	данные отсутствуют	данные отсутствуют
5221	770788.68	1316187.69	данные отсутствуют	данные отсутствуют
5222	770793.61	1316191.36	данные отсутствуют	данные отсутствуют
5223	770794.47	1316194.43	данные отсутствуют	данные отсутствуют
5224	770791.5	1316195.1	данные отсутствуют	данные отсутствуют
5225	770786.05	1316198.06	данные отсутствуют	данные отсутствуют
5226	770783.91	1316198.06	данные отсутствуют	данные отсутствуют
5227	770779.97	1316196.77	данные отсутствуют	данные отсутствуют
5228	770777.04	1316197.74	данные отсутствуют	данные отсутствуют
5229	770774.69	1316200.38	данные отсутствуют	данные отсутствуют
5230	770770.91	1316201.42	данные отсутствуют	данные отсутствуют
Государственный регистратор			ФГИС ЕГРН	
полное наименование должности			подпись	
			инициалы, фамилия	

М.П.

Раздел 4.2

Земельный участок				
(вид объекта недвижимости)				
Лист № ____ Раздела 4.2		Всего листов раздела 4.2 : ____		Всего разделов: ____
15.11.2021 № 99/2021/430785050				
Кадастровый номер:			02:17:000000:181(единое землепользование)	
Номер точки	Координаты, м		Описание закрепления на местности	Средняя квадратическая погрешность определения координат характерных точек границы части земельного участка, м
	X	Y		
1	2	3	4	5
5231	770768.19	1316199.92	данные отсутствуют	данные отсутствуют
5232	770765.4	1316198.56	данные отсутствуют	данные отсутствуют
5233	770762.22	1316199.18	данные отсутствуют	данные отсутствуют
5234	770759.15	1316201.66	данные отсутствуют	данные отсутствуют
5235	770756.82	1316206.27	данные отсутствуют	данные отсутствуют
5236	770756.5	1316213.07	данные отсутствуют	данные отсутствуют
5237	770756	1316219.49	данные отсутствуют	данные отсутствуют
5238	770758.68	1316221.06	данные отсутствуют	данные отсутствуют
5239	770765.31	1316221.68	данные отсутствуют	данные отсутствуют
5240	770767.44	1316223.54	данные отсутствуют	данные отсутствуют
5241	770769.28	1316226.24	данные отсутствуют	данные отсутствуют
5242	770769.83	1316230.24	данные отсутствуют	данные отсутствуют
5243	770768.71	1316232.62	данные отсутствуют	данные отсутствуют
5244	770765.39	1316234.92	данные отсутствуют	данные отсутствуют
5245	770759.41	1316236.28	данные отсутствуют	данные отсутствуют
5246	770757.3	1316234.5	данные отсутствуют	данные отсутствуют
5247	770753.49	1316232.29	данные отсутствуют	данные отсутствуют
Государственный регистратор			ФГИС ЕГРН	
полное наименование должности			подпись	
			инициалы, фамилия	

М.П.

Земельный участок				
(вид объекта недвижимости)				
Лист № ____ Раздела 4.2		Всего листов раздела 4.2 : ____		Всего разделов: ____
15.11.2021 № 99/2021/430785050				
Кадастровый номер:			02:17:000000:181(единое землепользование)	
Номер точки	Координаты, м		Описание закрепления на местности	Средняя квадратическая погрешность определения координат характерных точек границы части земельного участка, м
	X	Y		
1	2	3	4	5
5248	770667.97	1316026.82	данные отсутствуют	данные отсутствуют
5248	770667.97	1316026.82	данные отсутствуют	данные отсутствуют
5248	770667.97	1316026.82	данные отсутствуют	данные отсутствуют
5249	770624.26	1315999.87	данные отсутствуют	данные отсутствуют
5249	770624.26	1315999.87	данные отсутствуют	данные отсутствуют
5250	770636.15	1316001.43	данные отсутствуют	данные отсутствуют
5251	770646.34	1316004.26	данные отсутствуют	данные отсутствуют
5252	770653.83	1316005.19	данные отсутствуют	данные отсутствуют
5253	770657.11	1316008.05	данные отсутствуют	данные отсутствуют
5254	770662.6	1316016.91	данные отсутствуют	данные отсутствуют
5255	770611.27	1315989.88	данные отсутствуют	данные отсутствуют
5255	770611.27	1315989.88	данные отсутствуют	данные отсутствуют
5255	770611.27	1315989.88	данные отсутствуют	данные отсутствуют
5256	770610.57	1315989.34	данные отсутствуют	данные отсутствуют
5256	770610.57	1315989.34	данные отсутствуют	данные отсутствуют
5257	770610.66	1315989.22	данные отсутствуют	данные отсутствуют
5258	770595.89	1315982.52	данные отсутствуют	данные отсутствуют
Государственный регистратор			ФГИС ЕГРН	
полное наименование должности			подпись	
			инициалы, фамилия	

М.П.

Земельный участок				
(вид объекта недвижимости)				
Лист № ____ Раздела 4.2		Всего листов раздела 4.2 : ____		Всего разделов: ____
15.11.2021 № 99/2021/430785050				
Кадастровый номер:			02:17:000000:181(единое землепользование)	
Номер точки	Координаты, м		Описание закрепления на местности	Средняя квадратическая погрешность определения координат характерных точек границы части земельного участка, м
	X	Y		
1	2	3	4	5
5258	770595.89	1315982.52	данные отсутствуют	данные отсутствуют
5258	770595.89	1315982.52	данные отсутствуют	данные отсутствуют
5259	770547.09	1315957.8	данные отсутствуют	данные отсутствуют
5259	770547.09	1315957.8	данные отсутствуют	данные отсутствуют
5260	770552.63	1315961.57	данные отсутствуют	данные отсутствуют
5261	770560.83	1315963.26	данные отсутствуют	данные отсутствуют
5262	770575.03	1315963.73	данные отсутствуют	данные отсутствуют
5263	770581.1	1315968.87	данные отсутствуют	данные отсутствуют
5264	770594.87	1315980.22	данные отсутствуют	данные отсутствуют
5265	770539.82	1315934.31	данные отсутствуют	данные отсутствуют
5265	770539.82	1315934.31	данные отсутствуют	данные отсутствуют
5265	770539.82	1315934.31	данные отсутствуют	данные отсутствуют
5266	770543.92	1315915.55	данные отсутствуют	данные отсутствуют
5267	770545.11	1315916.24	данные отсутствуют	данные отсутствуют
5268	770548.11	1315920.68	данные отсутствуют	данные отсутствуют
5269	770547.81	1315927.97	данные отсутствуют	данные отсутствуют
5270	770546.75	1315932.06	данные отсутствуют	данные отсутствуют
Государственный регистратор			ФГИС ЕГРН	
полное наименование должности			подпись	
			инициалы, фамилия	

М.П.

Земельный участок				
(вид объекта недвижимости)				
Лист № ____ Раздела 4.2		Всего листов раздела 4.2 : ____		Всего разделов: ____
15.11.2021 № 99/2021/430785050				
Кадастровый номер:			02:17:000000:181(единое землепользование)	
Номер точки	Координаты, м		Описание закрепления на местности	Средняя квадратическая погрешность определения координат характерных точек границы части земельного участка, м
	X	Y		
1	2	3	4	5
5271	770542.62	1315933.08	данные отсутствуют	данные отсутствуют
5272	770532.67	1315845.43	данные отсутствуют	данные отсутствуют
5272	770532.67	1315845.43	данные отсутствуют	данные отсутствуют
5272	770532.67	1315845.43	данные отсутствуют	данные отсутствуют
5273	770530.85	1315837.64	данные отсутствуют	данные отсутствуют
5273	770530.85	1315837.64	данные отсутствуют	данные отсутствуют
5274	770536.31	1315837.74	данные отсутствуют	данные отсутствуют
5275	770538.33	1315838.91	данные отсутствуют	данные отсутствуют
5276	770538.24	1315841.26	данные отсутствуют	данные отсутствуют
5277	770473.04	1315755.25	данные отсутствуют	данные отсутствуют
5277	770473.04	1315755.25	данные отсутствуют	данные отсутствуют
5277	770473.04	1315755.25	данные отсутствуют	данные отсутствуют
5278	770417.47	1315668.54	данные отсутствуют	данные отсутствуют
5278	770417.47	1315668.54	данные отсутствуют	данные отсутствуют
5279	770420.73	1315668.33	данные отсутствуют	данные отсутствуют
5280	770422.86	1315666.92	данные отсутствуют	данные отсутствуют
5281	770428.99	1315666.52	данные отсутствуют	данные отсутствуют
Государственный регистратор			ФГИС ЕГРН	
полное наименование должности			подпись	
			инициалы, фамилия	

М.П.

Раздел 4.2

Земельный участок				
(вид объекта недвижимости)				
Лист № ____ Раздела 4.2		Всего листов раздела 4.2 : ____		Всего разделов: ____
15.11.2021 № 99/2021/430785050				
Кадастровый номер:			02:17:000000:181(единое землепользование)	
Номер точки	Координаты, м		Описание закрепления на местности	Средняя квадратическая погрешность определения координат характерных точек границы части земельного участка, м
	X	Y		
1	2	3	4	5
5282	770436.31	1315661.75	данные отсутствуют	данные отсутствуют
5283	770441.99	1315661.05	данные отсутствуют	данные отсутствуют
5284	770444.03	1315663.22	данные отсутствуют	данные отсутствуют
5285	770446.38	1315666.74	данные отсутствуют	данные отсутствуют
5286	770446.52	1315669.27	данные отсутствуют	данные отсутствуют
5287	770446.52	1315686.98	данные отсутствуют	данные отсутствуют
5288	770443.85	1315691.13	данные отсутствуют	данные отсутствуют
5289	770436.57	1315699.04	данные отсутствуют	данные отсутствуют
5290	770430.75	1315701.72	данные отсутствуют	данные отсутствуют
5291	770429.19	1315705.49	данные отсутствуют	данные отсутствуют
5292	770423.08	1315713.22	данные отсутствуют	данные отсутствуют
5293	770421.39	1315725.05	данные отсутствуют	данные отсутствуют
5294	770426.71	1315727.85	данные отсутствуют	данные отсутствуют
5295	770432.55	1315725.7	данные отсутствуют	данные отсутствуют
5296	770439.33	1315727.47	данные отсутствуют	данные отсутствуют
5297	770444.18	1315732.01	данные отсутствуют	данные отсутствуют
5298	770446.83	1315736.73	данные отсутствуют	данные отсутствуют
Государственный регистратор			ФГИС ЕГРН	
полное наименование должности			подпись	
			инициалы, фамилия	

М.П.

Земельный участок				
(вид объекта недвижимости)				
Лист № ____ Раздела 4.2		Всего листов раздела 4.2 : ____		Всего разделов: ____
15.11.2021 № 99/2021/430785050				
Кадастровый номер:			02:17:000000:181(единое землепользование)	
Номер точки	Координаты, м		Описание закрепления на местности	Средняя квадратическая погрешность определения координат характерных точек границы части земельного участка, м
	X	Y		
1	2	3	4	5
5299	770447.1	1315744.49	данные отсутствуют	данные отсутствуют
5300	770451.38	1315747.08	данные отсутствуют	данные отсутствуют
5301	770457.06	1315745.32	данные отсутствуют	данные отсутствуют
5302	770460.74	1315741.33	данные отсутствуют	данные отсутствуют
5303	770466.9	1315739.57	данные отсутствуют	данные отсутствуют
5304	770469.83	1315740.3	данные отсутствуют	данные отсутствуют
5305	770472.11	1315744.56	данные отсутствуют	данные отсутствуют
5306	770473.29	1315748.13	данные отсутствуют	данные отсутствуют
5307	770472.99	1315752.39	данные отсутствуют	данные отсутствуют
5308	770333	1315658.5	данные отсутствуют	данные отсутствуют
5308	770333	1315658.5	данные отсутствуют	данные отсутствуют
5309	770326.59	1315659.41	данные отсутствуют	данные отсутствуют
5310	770327.86	1315658.94	данные отсутствуют	данные отсутствуют
5311	770332	1315658.2	данные отсутствуют	данные отсутствуют
5312	770312.64	1315648.69	данные отсутствуют	данные отсутствуют
5312	770312.64	1315648.69	данные отсутствуют	данные отсутствуют
5312	770312.64	1315648.69	данные отсутствуют	данные отсутствуют
Государственный регистратор			ФГИС ЕГРН	
полное наименование должности			подпись	
			инициалы, фамилия	

М.П.

Раздел 4.2

Выписка из Единого государственного реестра недвижимости об объекте недвижимости
Сведения о частях земельного участка

Земельный участок				
(вид объекта недвижимости)				
Лист № ____ Раздела 4.2		Всего листов раздела 4.2 : ____		Всего разделов: ____
15.11.2021 № 99/2021/430785050				
Кадастровый номер:			02:17:000000:181(единое землепользование)	
Номер точки	Координаты, м		Описание закрепления на местности	Средняя квадратическая погрешность определения координат характерных точек границы части земельного участка, м
	X	Y		
1	2	3	4	5
5313	770291.87	1315639.57	данные отсутствуют	данные отсутствуют
5313	770291.87	1315639.57	данные отсутствуют	данные отсутствуют
5314	770292.15	1315639.34	данные отсутствуют	данные отсутствуют
5315	770298.63	1315634.8	данные отсутствуют	данные отсутствуют
5316	770303.73	1315632.25	данные отсутствуют	данные отсутствуют
5317	770307.19	1315632.76	данные отсутствуют	данные отсутствуют
5318	770309.47	1315635.3	данные отсутствуют	данные отсутствуют
5319	770311.95	1315641.51	данные отсутствуют	данные отсутствуют
5320	770312.97	1315648.36	данные отсутствуют	данные отсутствуют
5321	770280.7	1315627.3	данные отсутствуют	данные отсутствуют
5321	770280.7	1315627.3	данные отсутствуют	данные отсутствуют
5321	770280.7	1315627.3	данные отсутствуют	данные отсутствуют
5322	770276.36	1315619.58	данные отсутствуют	данные отсутствуют
5322	770276.36	1315619.58	данные отсутствуют	данные отсутствуют
5323	770276.44	1315619.66	данные отсутствуют	данные отсутствуют
5324	770278.89	1315622.42	данные отсутствуют	данные отсутствуют
5325	770280.67	1315626.4	данные отсутствуют	данные отсутствуют
Государственный регистратор			ФГИС ЕГРН	
полное наименование должности			подпись	
			инициалы, фамилия	

М.П.

Земельный участок				
(вид объекта недвижимости)				
Лист № ____ Раздела 4.2		Всего листов раздела 4.2 : ____		Всего разделов: ____
15.11.2021 № 99/2021/430785050				
Кадастровый номер:			02:17:000000:181(единое землепользование)	
Номер точки	Координаты, м		Описание закрепления на местности	Средняя квадратическая погрешность определения координат характерных точек границы части земельного участка, м
	X	Y		
1	2	3	4	5
5326	770242.53	1315615.22	данные отсутствуют	данные отсутствуют
5326	770242.53	1315615.22	данные отсутствуют	данные отсутствуют
5326	770242.53	1315615.22	данные отсутствуют	данные отсутствуют
5327	770214.76	1315610.9	данные отсутствуют	данные отсутствуют
5327	770214.76	1315610.9	данные отсутствуют	данные отсутствуют
5328	770218.95	1315614.95	данные отсутствуют	данные отсутствуют
5329	770225.58	1315616.41	данные отсутствуют	данные отсутствуют
5330	770235.02	1315612.45	данные отсутствуют	данные отсутствуют
5331	770235.35	1315610.09	данные отсутствуют	данные отсутствуют
5332	770234.53	1315605.12	данные отсутствуют	данные отсутствуют
5333	770238.43	1315606.09	данные отсутствуют	данные отсутствуют
5334	770241.77	1315609.15	данные отсутствуют	данные отсутствуют
5335	770243.34	1315612.02	данные отсутствуют	данные отсутствуют
5336	770206.33	1315584.76	данные отсутствуют	данные отсутствуют
5336	770206.33	1315584.76	данные отсутствуют	данные отсутствуют
5336	770206.33	1315584.76	данные отсутствуют	данные отсутствуют
5337	770196.98	1315562.8	данные отсутствуют	данные отсутствуют
Государственный регистратор			ФГИС ЕГРН	
полное наименование должности			подпись	
			инициалы, фамилия	

М.П.

Раздел 4.2

Выписка из Единого государственного реестра недвижимости об объекте недвижимости
Сведения о частях земельного участка

Земельный участок				
(вид объекта недвижимости)				
Лист № ____ Раздела 4.2		Всего листов раздела 4.2 : ____		Всего разделов: ____
15.11.2021 № 99/2021/430785050				
Кадастровый номер:			02:17:000000:181(единое землепользование)	
Номер точки	Координаты, м		Описание закрепления на местности	Средняя квадратическая погрешность определения координат характерных точек границы части земельного участка, м
	X	Y		
1	2	3	4	5
5337	770196.98	1315562.8	данные отсутствуют	данные отсутствуют
5338	770200.64	1315563.21	данные отсутствуют	данные отсутствуют
5339	770204.57	1315564.48	данные отсутствуют	данные отсутствуют
5340	770205.94	1315566.93	данные отсутствуют	данные отсутствуют
5341	770209.49	1315573.4	данные отсутствуют	данные отсутствуют
5342	770210.92	1315578.16	данные отсутствуют	данные отсутствуют
5343	770211.64	1315581.32	данные отсутствуют	данные отсутствуют
5344	770210.94	1315583.2	данные отсутствуют	данные отсутствуют
5345	770207.66	1315583.76	данные отсутствуют	данные отсутствуют
5346	770186.23	1315548.99	данные отсутствуют	данные отсутствуют
5346	770186.23	1315548.99	данные отсутствуют	данные отсутствуют
5346	770186.23	1315548.99	данные отсутствуют	данные отсутствуют
5347	770177.58	1315537.87	данные отсутствуют	данные отсутствуют
5347	770177.58	1315537.87	данные отсутствуют	данные отсутствуют
5348	770177.75	1315537.92	данные отсутствуют	данные отсутствуют
5349	770182.99	1315538.72	данные отсутствуют	данные отсутствуют
5350	770188.24	1315541.07	данные отсутствуют	данные отсутствуют
Государственный регистратор			ФГИС ЕГРН	
полное наименование должности			подпись	
			инициалы, фамилия	

М.П.

Земельный участок				
(вид объекта недвижимости)				
Лист № ____ Раздела 4.2		Всего листов раздела 4.2 : ____		Всего разделов: ____
15.11.2021 № 99/2021/430785050				
Кадастровый номер:			02:17:000000:181(единое землепользование)	
Номер точки	Координаты, м		Описание закрепления на местности	Средняя квадратическая погрешность определения координат характерных точек границы части земельного участка, м
	X	Y		
1	2	3	4	5
5351	770192.67	1315541.53	данные отсутствуют	данные отсутствуют
5352	770194.39	1315542.68	данные отсутствуют	данные отсутствуют
5353	770195.29	1315545.63	данные отсутствуют	данные отсутствуют
5354	770194.82	1315548.5	данные отсутствуют	данные отсутствуют
5355	770192.14	1315549.84	данные отсутствуют	данные отсутствуют
5356	770189.02	1315549.98	данные отсутствуют	данные отсутствуют
5357	770166.23	1315523.29	данные отсутствуют	данные отсутствуют
5357	770166.23	1315523.29	данные отсутствуют	данные отсутствуют
5357	770166.23	1315523.29	данные отсутствуют	данные отсутствуют
5358	770061.87	1315541.96	данные отсутствуют	данные отсутствуют
5358	770061.87	1315541.96	данные отсутствуют	данные отсутствуют
5358	770061.87	1315541.96	данные отсутствуют	данные отсутствуют
5359	770061.5	1315539.78	данные отсутствуют	данные отсутствуют
5360	770061.47	1315523.26	данные отсутствуют	данные отсутствуют
5361	770043.09	1315511.62	данные отсутствуют	данные отсутствуют
5362	770038.92	1315509.38	данные отсутствуют	данные отсутствуют
5362	770038.92	1315509.38	данные отсутствуют	данные отсутствуют
Государственный регистратор			ФГИС ЕГРН	
полное наименование должности			подпись	
			инициалы, фамилия	

М.П.

Раздел 4.2

Выписка из Единого государственного реестра недвижимости об объекте недвижимости
Сведения о частях земельного участка

Земельный участок				
(вид объекта недвижимости)				
Лист № ____ Раздела 4.2		Всего листов раздела 4.2 : ____		Всего разделов: ____
15.11.2021 № 99/2021/430785050				
Кадастровый номер:			02:17:000000:181(единое землепользование)	
Номер точки	Координаты, м		Описание закрепления на местности	Средняя квадратическая погрешность определения координат характерных точек границы части земельного участка, м
	X	Y		
1	2	3	4	5
5363	769994.21	1315468.11	данные отсутствуют	данные отсутствуют
5363	769994.21	1315468.11	данные отсутствуют	данные отсутствуют
5363	769994.21	1315468.11	данные отсутствуют	данные отсутствуют
5364	769993.22	1315466.73	данные отсутствуют	данные отсутствуют
5365	769985.9	1315451.92	данные отсутствуют	данные отсутствуют
5366	769973.88	1315437.5	данные отсутствуют	данные отсутствуют
5367	769964.01	1315424.26	данные отсутствуют	данные отсутствуют
5368	769956.45	1315409.58	данные отсутствуют	данные отсутствуют
5369	769940.67	1315398.25	данные отсутствуют	данные отсутствуют
5370	769928.38	1315387.22	данные отсутствуют	данные отсутствуют
5371	769918.08	1315374.31	данные отсутствуют	данные отсутствуют
5372	769909.58	1315360.24	данные отсутствуют	данные отсутствуют
5373	769902.35	1315345.4	данные отсутствуют	данные отсутствуют
5374	769897.66	1315329.56	данные отсутствуют	данные отсутствуют
5375	769891.65	1315301.62	данные отсутствуют	данные отсутствуют
5376	769886.04	1315286.09	данные отсутствуют	данные отсутствуют
5377	769881.55	1315268.78	данные отсутствуют	данные отсутствуют
Государственный регистратор			ФГИС ЕГРН	
полное наименование должности			подпись	
			инициалы, фамилия	

М.П.

Земельный участок				
(вид объекта недвижимости)				
Лист № ____ Раздела 4.2		Всего листов раздела 4.2 : ____		Всего разделов: ____
15.11.2021 № 99/2021/430785050				
Кадастровый номер:			02:17:000000:181(единое землепользование)	
Номер точки	Координаты, м		Описание закрепления на местности	Средняя квадратическая погрешность определения координат характерных точек границы части земельного участка, м
	X	Y		
1	2	3	4	5
5378	769859.86	1315269.32	данные отсутствуют	данные отсутствуют
5379	769833.93	1315274.82	данные отсутствуют	данные отсутствуют
5380	769817.48	1315276.27	данные отсутствуют	данные отсутствуют
5381	769801.01	1315274.99	данные отсутствуют	данные отсутствуют
5382	769786.11	1315271.3	данные отсутствуют	данные отсутствуют
5383	769598.56	1314985.62	данные отсутствуют	данные отсутствуют
5384	769599.42	1314986.66	данные отсутствуют	данные отсутствуют
5385	769602.8	1314995.9	данные отсутствуют	данные отсутствуют
5386	769606.99	1314997.7	данные отсутствуют	данные отсутствуют
5387	769615.04	1314997.98	данные отсутствуют	данные отсутствуют
5388	769626.28	1314994.51	данные отсутствуют	данные отсутствуют
5389	769629.81	1314986.81	данные отсутствуют	данные отсутствуют
5390	769634.47	1314982.15	данные отсутствуют	данные отсутствуют
5391	769637.45	1314982.15	данные отсутствуют	данные отсутствуют
5392	769649.82	1314996.75	данные отсутствуют	данные отсутствуют
5393	769654	1315003.49	данные отсутствуют	данные отсутствуют
5394	769658.49	1315014.73	данные отсутствуют	данные отсутствуют
Государственный регистратор			ФГИС ЕГРН	
полное наименование должности			подпись	
			инициалы, фамилия	

М.П.

Земельный участок				
(вид объекта недвижимости)				
Лист № ____ Раздела 4.2		Всего листов раздела 4.2 : ____		Всего разделов: ____
15.11.2021 № 99/2021/430785050				
Кадастровый номер:			02:17:000000:181(единое землепользование)	
Номер точки	Координаты, м		Описание закрепления на местности	Средняя квадратическая погрешность определения координат характерных точек границы части земельного участка, м
	X	Y		
1	2	3	4	5
5395	769659.13	1315023.09	данные отсутствуют	данные отсутствуют
5396	769659.91	1315030	данные отсутствуют	данные отсутствуют
5397	769667.4	1315037.04	данные отсутствуют	данные отсутствуют
5398	769674.03	1315037.47	данные отсутствуют	данные отсутствуют
5399	769679.56	1315033.44	данные отсутствуют	данные отсутствуют
5400	769681.3	1315028.84	данные отсутствуют	данные отсутствуют
5401	769684.49	1315027.85	данные отсутствуют	данные отсутствуют
5402	769692.91	1315030.04	данные отсутствуют	данные отсутствуют
5403	769706.53	1315035.55	данные отсутствуют	данные отсутствуют
5404	769712.16	1315039.7	данные отсутствуют	данные отсутствуют
5405	769712.63	1315042.78	данные отсутствуют	данные отсутствуют
5406	769709.01	1315047.79	данные отсутствуют	данные отсутствуют
5407	769703.22	1315049.89	данные отсутствуют	данные отсутствуют
5408	769700.22	1315058.52	данные отсутствуют	данные отсутствуют
5409	769702.09	1315064.12	данные отсутствуют	данные отсутствуют
5410	769701.07	1315069.98	данные отсутствуют	данные отсутствуют
5411	769698.85	1315069.78	данные отсутствуют	данные отсутствуют
Государственный регистратор			ФГИС ЕГРН	
полное наименование должности			подпись	
			инициалы, фамилия	

М.П.

Земельный участок				
(вид объекта недвижимости)				
Лист № ____ Раздела 4.2		Всего листов раздела 4.2 : ____		Всего разделов: ____
15.11.2021 № 99/2021/430785050				
Кадастровый номер:			02:17:000000:181(единое землепользование)	
Номер точки	Координаты, м		Описание закрепления на местности	Средняя квадратическая погрешность определения координат характерных точек границы части земельного участка, м
	X	Y		
1	2	3	4	5
5412	769693.05	1315068.87	данные отсутствуют	данные отсутствуют
5413	769689.91	1315066.06	данные отсутствуют	данные отсутствуют
5414	769684.63	1315062.59	данные отсутствуют	данные отсутствуют
5415	769681.06	1315061.29	данные отсутствуют	данные отсутствуют
5416	769671.65	1315058.17	данные отсутствуют	данные отсутствуют
5417	769669.9	1315060.64	данные отсутствуют	данные отсутствуют
5418	769667.67	1315064.76	данные отсутствуют	данные отсутствуют
5419	769661.78	1315071.53	данные отсутствуют	данные отсутствуют
5420	769661.78	1315079.16	данные отсутствуют	данные отсутствуют
5421	769666.28	1315084.54	данные отсутствуют	данные отсутствуют
5422	769679.4	1315090.76	данные отсутствуют	данные отсутствуют
5423	769686.31	1315095.49	данные отсутствуют	данные отсутствуют
5424	769688.61	1315099.22	данные отсутствуют	данные отсутствуют
5425	769689.2	1315104.76	данные отсутствуют	данные отсутствуют
5426	769685.8	1315112.16	данные отсутствуют	данные отсутствуют
5427	769673.85	1315127.16	данные отсутствуют	данные отсутствуют
5428	769671.79	1315132.3	данные отсутствуют	данные отсутствуют
Государственный регистратор			ФГИС ЕГРН	
полное наименование должности			подпись	
			инициалы, фамилия	

М.П.

Раздел 4.2

Выписка из Единого государственного реестра недвижимости об объекте недвижимости
Сведения о частях земельного участка

Земельный участок				
(вид объекта недвижимости)				
Лист № ____ Раздела 4.2		Всего листов раздела 4.2 : ____		Всего разделов: ____
15.11.2021 № 99/2021/430785050				
Кадастровый номер:			02:17:000000:181(единое землепользование)	
Номер точки	Координаты, м		Описание закрепления на местности	Средняя квадратическая погрешность определения координат характерных точек границы части земельного участка, м
	X	Y		
1	2	3	4	5
5429	769675.44	1315141.36	данные отсутствуют	данные отсутствуют
5430	769682.15	1315145.2	данные отсутствуют	данные отсутствуют
5431	769687.77	1315151.75	данные отсутствуют	данные отсутствуют
5432	769690.12	1315158.05	данные отсутствуют	данные отсутствуют
5433	769695.5	1315166.44	данные отсутствуют	данные отсутствуют
5434	769705.59	1315173.27	данные отсутствуют	данные отсутствуют
5435	769716.07	1315175.53	данные отсутствуют	данные отсутствуют
5436	769725.41	1315171.6	данные отсутствуют	данные отсутствуют
5437	769731.26	1315161.63	данные отсутствуют	данные отсутствуют
5438	769731.89	1315147.66	данные отсутствуют	данные отсутствуют
5439	769736.16	1315143.4	данные отсутствуют	данные отсутствуют
5440	769751.6	1315139.3	данные отсутствуют	данные отсутствуют
5441	769766.14	1315142.84	данные отсутствуют	данные отсутствуют
5442	769775.84	1315145.04	данные отсутствуют	данные отсутствуют
5443	769778.88	1315149.18	данные отсутствуют	данные отсутствуют
5444	769779.44	1315156.11	данные отсутствуют	данные отсутствуют
5445	769784.71	1315163.59	данные отсутствуют	данные отсутствуют
Государственный регистратор			ФГИС ЕГРН	
полное наименование должности			подпись	
			инициалы, фамилия	

М.П.

Земельный участок				
(вид объекта недвижимости)				
Лист № ____ Раздела 4.2		Всего листов раздела 4.2 : ____		Всего разделов: ____
15.11.2021 № 99/2021/430785050				
Кадастровый номер:			02:17:000000:181(единое землепользование)	
Номер точки	Координаты, м		Описание закрепления на местности	Средняя квадратическая погрешность определения координат характерных точек границы части земельного участка, м
	X	Y		
1	2	3	4	5
5446	769797.36	1315169.25	данные отсутствуют	данные отсутствуют
5447	769816.96	1315176.27	данные отсутствуют	данные отсутствуют
5448	769829.04	1315174.19	данные отсутствуют	данные отсутствуют
5449	769837.4	1315165.42	данные отсутствуют	данные отсутствуют
5450	769839.4	1315151.97	данные отсутствуют	данные отсутствуют
5451	769839.4	1315140.35	данные отсутствуют	данные отсутствуют
5452	769844.59	1315137.87	данные отсутствуют	данные отсутствуют
5453	769852.87	1315145.26	данные отсутствуют	данные отсутствуют
5454	769858.99	1315157.11	данные отсутствуют	данные отсутствуют
5455	769866.65	1315156.7	данные отсутствуют	данные отсутствуют
5456	769873.17	1315145.62	данные отсутствуют	данные отсутствуют
5457	769876.53	1315142.25	данные отсутствуют	данные отсутствуют
5458	769880.03	1315140.21	данные отсутствуют	данные отсутствуют
5459	769884.37	1315139.94	данные отсутствуют	данные отсутствуют
5460	769888.03	1315142.98	данные отсутствуют	данные отсутствуют
5461	769898.16	1315149.17	данные отсутствуют	данные отсутствуют
5462	769913.19	1315148.53	данные отсутствуют	данные отсутствуют
Государственный регистратор			ФГИС ЕГРН	
полное наименование должности			подпись	
			инициалы, фамилия	

М.П.

Земельный участок				
(вид объекта недвижимости)				
Лист № ____ Раздела 4.2		Всего листов раздела 4.2 : ____		Всего разделов: ____
15.11.2021 № 99/2021/430785050				
Кадастровый номер:			02:17:000000:181(единое землепользование)	
Номер точки	Координаты, м		Описание закрепления на местности	Средняя квадратическая погрешность определения координат характерных точек границы части земельного участка, м
	X	Y		
1	2	3	4	5
5463	769917.16	1315151.36	данные отсутствуют	данные отсутствуют
5464	769921.61	1315157.96	данные отсутствуют	данные отсутствуют
5465	769927.2	1315160.41	данные отсутствуют	данные отсутствуют
5466	769934.92	1315159.92	данные отсутствуют	данные отсутствуют
5467	769941.55	1315152.36	данные отсутствуют	данные отсутствуют
5468	769942.42	1315149.15	данные отсутствуют	данные отсутствуют
5469	769944.19	1315147.57	данные отсутствуют	данные отсутствуют
5470	769948.13	1315150.19	данные отсутствуют	данные отсутствуют
5471	769954.54	1315155.64	данные отсутствуют	данные отсутствуют
5472	769958.85	1315161.5	данные отсутствуют	данные отсутствуют
5473	769960.59	1315170.29	данные отсутствуют	данные отсутствуют
5474	769966.24	1315175.3	данные отсутствуют	данные отсутствуют
5475	769967.62	1315179.59	данные отсутствуют	данные отсутствуют
5476	769971.61	1315185.56	данные отсутствуют	данные отсутствуют
5477	769975.75	1315190.51	данные отсутствуют	данные отсутствуют
5478	769984.29	1315190.56	данные отсутствуют	данные отсутствуют
5479	769989.44	1315187.53	данные отсутствуют	данные отсутствуют
Государственный регистратор			ФГИС ЕГРН	
полное наименование должности			подпись	
			инициалы, фамилия	

М.П.

Земельный участок				
(вид объекта недвижимости)				
Лист № ____ Раздела 4.2		Всего листов раздела 4.2 : ____		Всего разделов: ____
15.11.2021 № 99/2021/430785050				
Кадастровый номер:			02:17:000000:181(единое землепользование)	
Номер точки	Координаты, м		Описание закрепления на местности	Средняя квадратическая погрешность определения координат характерных точек границы части земельного участка, м
	X	Y		
1	2	3	4	5
5480	769991.06	1315190.77	данные отсутствуют	данные отсутствуют
5481	769989.9	1315194.31	данные отсутствуют	данные отсутствуют
5482	769989.58	1315198.61	данные отсутствуют	данные отсутствуют
5483	769992.49	1315201.82	данные отсутствуют	данные отсутствуют
5484	769998.35	1315205.69	данные отсутствуют	данные отсутствуют
5485	770002.45	1315206.51	данные отсутствуют	данные отсутствуют
5486	770003.75	1315212.17	данные отсутствуют	данные отсутствуют
5487	769992.67	1315217.44	данные отсутствуют	данные отсутствуют
5488	769989.87	1315223.19	данные отсутствуют	данные отсутствуют
5489	769989.01	1315229.26	данные отсутствуют	данные отсутствуют
5490	769983.97	1315231.32	данные отсутствуют	данные отсутствуют
5491	769979.98	1315235.95	данные отсутствуют	данные отсутствуют
5492	769978.36	1315243.74	данные отсутствуют	данные отсутствуют
5493	769980.96	1315251.19	данные отсутствуют	данные отсутствуют
5494	769982.59	1315260.04	данные отсутствуют	данные отсутствуют
5495	769986.09	1315262.25	данные отсутствуют	данные отсутствуют
5496	769994.2	1315263.92	данные отсутствуют	данные отсутствуют
Государственный регистратор			ФГИС ЕГРН	
полное наименование должности			подпись	
			инициалы, фамилия	

М.П.

Раздел 4.2

Выписка из Единого государственного реестра недвижимости об объекте недвижимости
Сведения о частях земельного участка

Земельный участок				
(вид объекта недвижимости)				
Лист № ____ Раздела 4.2		Всего листов раздела 4.2 : ____		Всего разделов: ____
15.11.2021 № 99/2021/430785050				
Кадастровый номер:			02:17:000000:181(единое землепользование)	
Номер точки	Координаты, м		Описание закрепления на местности	Средняя квадратическая погрешность определения координат характерных точек границы части земельного участка, м
	X	Y		
1	2	3	4	5
5497	770002.51	1315264.29	данные отсутствуют	данные отсутствуют
5498	770006.79	1315261.01	данные отсутствуют	данные отсутствуют
5499	770010.97	1315255.33	данные отсутствуют	данные отсутствуют
5500	770013.84	1315255.33	данные отсутствуют	данные отсутствуют
5501	770016.2	1315257.96	данные отсутствуют	данные отсутствуют
5502	770019.88	1315261.03	данные отсутствуют	данные отсутствуют
5503	770021.59	1315265.32	данные отсутствуют	данные отсутствуют
5504	770021.3	1315270.29	данные отсутствуют	данные отсутствуют
5505	770021.87	1315273.71	данные отсутствуют	данные отсутствуют
5506	770019.37	1315277.88	данные отсутствуют	данные отсутствуют
5507	770015.37	1315280.34	данные отсутствуют	данные отсутствуют
5508	770012.07	1315283.66	данные отсутствуют	данные отсутствуют
5509	770013.63	1315288.11	данные отсутствуют	данные отсутствуют
5510	770016.85	1315290.46	данные отсутствуют	данные отсутствуют
5511	770015.68	1315292.26	данные отсутствуют	данные отсутствуют
5512	770010.07	1315295.51	данные отсутствуют	данные отсутствуют
5513	770004.21	1315293.85	данные отсутствуют	данные отсутствуют
Государственный регистратор			ФГИС ЕГРН	
полное наименование должности			подпись	
			инициалы, фамилия	

М.П.

Земельный участок				
(вид объекта недвижимости)				
Лист № ____ Раздела 4.2		Всего листов раздела 4.2 : ____		Всего разделов: ____
15.11.2021 № 99/2021/430785050				
Кадастровый номер:			02:17:000000:181(единое землепользование)	
Номер точки	Координаты, м		Описание закрепления на местности	Средняя квадратическая погрешность определения координат характерных точек границы части земельного участка, м
	X	Y		
1	2	3	4	5
5514	769998.71	1315296.99	данные отсутствуют	данные отсутствуют
5515	769995.16	1315302.58	данные отсутствуют	данные отсутствуют
5516	769995.56	1315309.18	данные отсутствуют	данные отсутствуют
5517	769998.4	1315310.03	данные отсутствуют	данные отсутствуют
5518	769999.83	1315311.95	данные отсутствуют	данные отсутствуют
5519	770001.12	1315318.59	данные отсутствуют	данные отсутствуют
5520	770008.18	1315323.08	данные отсутствуют	данные отсутствуют
5521	770016.75	1315325.31	данные отсутствуют	данные отсутствуют
5522	770021.18	1315329.05	данные отсутствуют	данные отсутствуют
5523	770027.72	1315329.72	данные отсутствуют	данные отсутствуют
5524	770031.82	1315326.26	данные отсутствуют	данные отсутствуют
5525	770036.03	1315324.28	данные отсутствуют	данные отсутствуют
5526	770039.3	1315317.73	данные отсутствуют	данные отсутствуют
5527	770045.03	1315310.89	данные отсутствуют	данные отсутствуют
5528	770047.32	1315312.93	данные отсутствуют	данные отсутствуют
5529	770050.05	1315319.6	данные отсутствуют	данные отсутствуют
5530	770050.05	1315321.84	данные отсутствуют	данные отсутствуют
Государственный регистратор			ФГИС ЕГРН	
полное наименование должности			подпись	
			инициалы, фамилия	

М.П.

Земельный участок				
(вид объекта недвижимости)				
Лист № ____ Раздела 4.2		Всего листов раздела 4.2 : ____		Всего разделов: ____
15.11.2021 № 99/2021/430785050				
Кадастровый номер:			02:17:000000:181(единое землепользование)	
Номер точки	Координаты, м		Описание закрепления на местности	Средняя квадратическая погрешность определения координат характерных точек границы части земельного участка, м
	X	Y		
1	2	3	4	5
5531	770049.42	1315326.23	данные отсутствуют	данные отсутствуют
5532	770050.74	1315332.77	данные отсутствуют	данные отсутствуют
5533	770051.71	1315342.18	данные отсутствуют	данные отсутствуют
5534	770051.39	1315350.23	данные отсутствуют	данные отсутствуют
5535	770048.4	1315365.95	данные отсутствуют	данные отсутствуют
5536	770048.84	1315371.31	данные отсутствуют	данные отсутствуют
5537	770051.82	1315373.73	данные отсутствуют	данные отсутствуют
5538	770059.51	1315373.67	данные отсутствуют	данные отсутствуют
5539	770062.6	1315370.86	данные отсутствуют	данные отсутствуют
5540	770064.81	1315371.27	данные отсутствуют	данные отсутствуют
5541	770066.05	1315373.54	данные отсутствуют	данные отсутствуют
5542	770064.77	1315375.87	данные отсутствуют	данные отсутствуют
5543	770062.9	1315383.46	данные отсутствуют	данные отсутствуют
5544	770068.82	1315390.27	данные отсутствуют	данные отсутствуют
5545	770075.2	1315393.41	данные отсутствуют	данные отсутствуют
5546	770084.1	1315393.91	данные отсутствуют	данные отсутствуют
5547	770093.62	1315393.61	данные отсутствуют	данные отсутствуют
Государственный регистратор			ФГИС ЕГРН	
полное наименование должности			подпись	
			инициалы, фамилия	

М.П.

Земельный участок				
(вид объекта недвижимости)				
Лист № ____ Раздела 4.2		Всего листов раздела 4.2 : ____		Всего разделов: ____
15.11.2021 № 99/2021/430785050				
Кадастровый номер:			02:17:000000:181(единое землепользование)	
Номер точки	Координаты, м		Описание закрепления на местности	Средняя квадратическая погрешность определения координат характерных точек границы части земельного участка, м
	X	Y		
1	2	3	4	5
5548	770095.23	1315396.36	данные отсутствуют	данные отсутствуют
5549	770094.73	1315400.25	данные отсутствуют	данные отсутствуют
5550	770087.17	1315404.57	данные отсутствуют	данные отсутствуют
5551	770079.1	1315410.71	данные отсутствуют	данные отсутствуют
5552	770078.91	1315415.18	данные отсутствуют	данные отсутствуют
5553	770082.95	1315419.91	данные отсутствуют	данные отсутствуют
5554	770089.3	1315422.67	данные отсутствуют	данные отсутствуют
5555	770102.27	1315424.07	данные отсутствуют	данные отсутствуют
5556	770112.61	1315416.67	данные отсутствуют	данные отсутствуют
5557	770119.39	1315405.6	данные отсутствуют	данные отсутствуют
5558	770121.9	1315401.56	данные отсутствуют	данные отсутствуют
5559	770127.74	1315401.83	данные отсутствуют	данные отсутствуют
5560	770139.88	1315409.12	данные отсутствуют	данные отсутствуют
5561	770144.84	1315408.97	данные отсутствуют	данные отсутствуют
5562	770152.66	1315402.83	данные отсутствуют	данные отсутствуют
5563	770156.31	1315403.83	данные отсутствуют	данные отсутствуют
5564	770162.67	1315403.53	данные отсутствуют	данные отсутствуют
Государственный регистратор			ФГИС ЕГРН	
полное наименование должности			подпись	
			инициалы, фамилия	

М.П.

Раздел 4.2

Выписка из Единого государственного реестра недвижимости об объекте недвижимости
Сведения о частях земельного участка

Земельный участок				
(вид объекта недвижимости)				
Лист № ____ Раздела 4.2		Всего листов раздела 4.2 : ____		Всего разделов: ____
15.11.2021 № 99/2021/430785050				
Кадастровый номер:			02:17:000000:181(единое землепользование)	
Номер точки	Координаты, м		Описание закрепления на местности	Средняя квадратическая погрешность определения координат характерных точек границы части земельного участка, м
	X	Y		
1	2	3	4	5
5565	770171.19	1315397.11	данные отсутствуют	данные отсутствуют
5566	770178.89	1315395.25	данные отсутствуют	данные отсутствуют
5567	770180.27	1315396.97	данные отсутствуют	данные отсутствуют
5568	770186.09	1315404.68	данные отсутствуют	данные отсутствуют
5569	770186.22	1315408.14	данные отсутствуют	данные отсутствуют
5570	770183.09	1315415.15	данные отсутствуют	данные отсутствуют
5571	770183.58	1315422.02	данные отсутствуют	данные отсутствуют
5572	770185.78	1315425.93	данные отсутствуют	данные отсутствуют
5573	770191.8	1315429.74	данные отсутствуют	данные отсутствуют
5574	770193.89	1315432.72	данные отсутствуют	данные отсутствуют
5575	770192.58	1315437.79	данные отсутствуют	данные отсутствуют
5576	770191.34	1315442.66	данные отсутствуют	данные отсутствуют
5577	770194.07	1315448.44	данные отсутствуют	данные отсутствуют
5578	770195.63	1315454.32	данные отсутствуют	данные отсутствуют
5579	770199.41	1315456.97	данные отсутствуют	данные отсутствуют
5580	770201.26	1315459.62	данные отсутствуют	данные отсутствуют
5581	770198.48	1315461.36	данные отсутствуют	данные отсутствуют
Государственный регистратор			ФГИС ЕГРН	
полное наименование должности			подпись	
			инициалы, фамилия	

М.П.

Земельный участок				
(вид объекта недвижимости)				
Лист № ____ Раздела 4.2		Всего листов раздела 4.2 : ____		Всего разделов: ____
15.11.2021 № 99/2021/430785050				
Кадастровый номер:			02:17:000000:181(единое землепользование)	
Номер точки	Координаты, м		Описание закрепления на местности	Средняя квадратическая погрешность определения координат характерных точек границы части земельного участка, м
	X	Y		
1	2	3	4	5
5582	770194.28	1315459.82	данные отсутствуют	данные отсутствуют
5583	770187.34	1315456.43	данные отсутствуют	данные отсутствуют
5584	770182.84	1315454.2	данные отсутствуют	данные отсутствуют
5585	770178.52	1315456.66	данные отсутствуют	данные отсутствуют
5586	770177.3	1315461.31	данные отсутствуют	данные отсутствуют
5587	770178	1315470.27	данные отсутствуют	данные отсутствуют
5588	770180.33	1315481.16	данные отсутствуют	данные отсутствуют
5589	770185.33	1315489.54	данные отсутствуют	данные отсутствуют
5590	770186.49	1315494.72	данные отсутствуют	данные отсутствуют
5591	770183.97	1315499.44	данные отсутствуют	данные отсутствуют
5592	770180.53	1315504.23	данные отсутствуют	данные отсутствуют
5593	770174.29	1315506.45	данные отсутствуют	данные отсутствуют
5594	770171.36	1315510.45	данные отсутствуют	данные отсутствуют
5595	770169.26	1315514.52	данные отсутствуют	данные отсутствуют
5596	770167.02	1315522.05	данные отсутствуют	данные отсутствуют
5597	771033.98	1316883.83	данные отсутствуют	данные отсутствуют
5597	771033.98	1316883.83	данные отсутствуют	данные отсутствуют
Государственный регистратор			ФГИС ЕГРН	
полное наименование должности			подпись	
			инициалы, фамилия	

М.П.

Земельный участок				
(вид объекта недвижимости)				
Лист № ____ Раздела 4.2		Всего листов раздела 4.2 : ____		Всего разделов: ____
15.11.2021 № 99/2021/430785050				
Кадастровый номер:			02:17:000000:181(единое землепользование)	
Номер точки	Координаты, м		Описание закрепления на местности	Средняя квадратическая погрешность определения координат характерных точек границы части земельного участка, м
	X	Y		
1	2	3	4	5
5598	770989.46	1316871.73	данные отсутствуют	данные отсутствуют
5599	770968.53	1316868.66	данные отсутствуют	данные отсутствуют
5600	770939.3	1316858.49	данные отсутствуют	данные отсутствуют
5601	770936.75	1316853.52	данные отсутствуют	данные отсутствуют
5602	770936.43	1316840.22	данные отсутствуют	данные отсутствуют
5603	770937.19	1316830.48	данные отсутствуют	данные отсутствуют
5604	770934	1316820.78	данные отсутствуют	данные отсутствуют
5605	770928.43	1316816.64	данные отсутствуют	данные отсутствуют
5606	770926.73	1316814.03	данные отсутствуют	данные отсутствуют
5607	770927.27	1316810.3	данные отсутствуют	данные отсутствуют
5608	770931.68	1316803.68	данные отсутствуют	данные отсутствуют
5609	770935.65	1316798.64	данные отсутствуют	данные отсутствуют
5610	770944.69	1316795.89	данные отсутствуют	данные отсутствуют
5611	770953.54	1316796.53	данные отсутствуют	данные отсутствуют
5612	770959.59	1316795.94	данные отсутствуют	данные отсутствуют
5613	770962.8	1316793.4	данные отсутствуют	данные отсутствуют
5614	770966.59	1316786.9	данные отсутствуют	данные отсутствуют
Государственный регистратор			ФГИС ЕГРН	
полное наименование должности			подпись	
			инициалы, фамилия	

М.П.

Земельный участок				
(вид объекта недвижимости)				
Лист № ____ Раздела 4.2		Всего листов раздела 4.2 : ____		Всего разделов: ____
15.11.2021 № 99/2021/430785050				
Кадастровый номер:			02:17:000000:181(единое землепользование)	
Номер точки	Координаты, м		Описание закрепления на местности	Средняя квадратическая погрешность определения координат характерных точек границы части земельного участка, м
	X	Y		
1	2	3	4	5
5615	770975.59	1316785.7	данные отсутствуют	данные отсутствуют
5616	770981.09	1316782.06	данные отсутствуют	данные отсутствуют
5617	770986.68	1316774.62	данные отсутствуют	данные отсутствуют
5618	770988.35	1316764.59	данные отсутствуют	данные отсутствуют
5619	770987.13	1316754.72	данные отсутствуют	данные отсутствуют
5620	770985.1	1316748.48	данные отсутствуют	данные отсутствуют
5621	770985.91	1316744.55	данные отсутствуют	данные отсутствуют
5622	770991.61	1316739.32	данные отсутствуют	данные отсутствуют
5623	771001.03	1316732.61	данные отсутствуют	данные отсутствуют
5624	771008.85	1316730.67	данные отсутствуют	данные отсутствуют
5625	771012.95	1316725.47	данные отсутствуют	данные отсутствуют
5626	771014.56	1316718.29	данные отсутствуют	данные отсутствуют
5627	771011.47	1316709.77	данные отсутствуют	данные отсутствуют
5628	771007.69	1316703.3	данные отсутствуют	данные отсутствуют
5629	771007.25	1316696.32	данные отсутствуют	данные отсутствуют
5630	771010.94	1316692.97	данные отсутствуют	данные отсутствуют
5631	771011.76	1316688.54	данные отсутствуют	данные отсутствуют
Государственный регистратор			ФГИС ЕГРН	
полное наименование должности			подпись	
			инициалы, фамилия	

М.П.

Раздел 4.2

Выписка из Единого государственного реестра недвижимости об объекте недвижимости
Сведения о частях земельного участка

Земельный участок				
(вид объекта недвижимости)				
Лист № ____ Раздела 4.2		Всего листов раздела 4.2 : ____		Всего разделов: ____
15.11.2021 № 99/2021/430785050				
Кадастровый номер:			02:17:000000:181(единое землепользование)	
Номер точки	Координаты, м		Описание закрепления на местности	Средняя квадратическая погрешность определения координат характерных точек границы части земельного участка, м
	X	Y		
1	2	3	4	5
5632	771007.16	1316682.44	данные отсутствуют	данные отсутствуют
5633	770994.8	1316679.97	данные отсутствуют	данные отсутствуют
5634	770983.43	1316677	данные отсутствуют	данные отсутствуют
5635	770969.65	1316673.34	данные отсутствуют	данные отсутствуют
5636	770957.51	1316670.73	данные отсутствуют	данные отсутствуют
5637	770951.65	1316668.6	данные отсутствуют	данные отсутствуют
5638	770938.3	1316647.83	данные отсутствуют	данные отсутствуют
5639	770947.06	1316631.24	данные отсутствуют	данные отсутствуют
5640	770951.25	1316627.16	данные отсутствуют	данные отсутствуют
5641	770955.87	1316619.72	данные отсутствуют	данные отсутствуют
5642	770956.69	1316615.45	данные отсутствуют	данные отсутствуют
5643	770953.44	1316610.5	данные отсутствуют	данные отсутствуют
5644	770949.46	1316605.89	данные отсутствуют	данные отсутствуют
5645	770947.11	1316599.94	данные отсутствуют	данные отсутствуют
5646	770945.27	1316593.1	данные отсутствуют	данные отсутствуют
5647	770941.21	1316587.4	данные отсутствуют	данные отсутствуют
5648	770934.11	1316583.02	данные отсутствуют	данные отсутствуют
Государственный регистратор			ФГИС ЕГРН	
полное наименование должности			подпись	
			инициалы, фамилия	

М.П.

Земельный участок				
(вид объекта недвижимости)				
Лист № ____ Раздела 4.2		Всего листов раздела 4.2 : ____		Всего разделов: ____
15.11.2021 № 99/2021/430785050				
Кадастровый номер:			02:17:000000:181(единое землепользование)	
Номер точки	Координаты, м		Описание закрепления на местности	Средняя квадратическая погрешность определения координат характерных точек границы части земельного участка, м
	X	Y		
1	2	3	4	5
5649	770925.45	1316583.02	данные отсутствуют	данные отсутствуют
5650	770917.18	1316581.77	данные отсутствуют	данные отсутствуют
5651	770908.87	1316575.6	данные отсутствуют	данные отсутствуют
5652	770902.95	1316570.41	данные отсутствуют	данные отсутствуют
5653	770906.43	1316565.82	данные отсутствуют	данные отсутствуют
5654	770909.97	1316559.88	данные отсутствуют	данные отсутствуют
5655	770909.6	1316553.61	данные отсутствуют	данные отсутствуют
5656	770906.86	1316550.71	данные отсутствуют	данные отсутствуют
5657	770901.15	1316549.24	данные отсутствуют	данные отсутствуют
5658	770896.34	1316552.65	данные отсутствуют	данные отсутствуют
5659	770893.62	1316553.01	данные отсутствуют	данные отсутствуют
5659	770893.62	1316553.01	данные отсутствуют	данные отсутствуют
5660	770887.7	1316541.55	данные отсутствуют	данные отсутствуют
5660	770887.7	1316541.55	данные отсутствуют	данные отсутствуют
5660	770887.7	1316541.55	данные отсутствуют	данные отсутствуют
5661	770887.75	1316541.53	данные отсутствуют	данные отсутствуют
5662	770892.24	1316540.62	данные отсутствуют	данные отсутствуют
Государственный регистратор			ФГИС ЕГРН	
полное наименование должности			подпись	
			инициалы, фамилия	

М.П.

Раздел 4.2

Выписка из Единого государственного реестра недвижимости об объекте недвижимости
Сведения о частях земельного участка

Земельный участок				
(вид объекта недвижимости)				
Лист № ____ Раздела 4.2		Всего листов раздела 4.2 : ____		Всего разделов: ____
15.11.2021 № 99/2021/430785050				
Кадастровый номер:			02:17:000000:181(единое землепользование)	
Номер точки	Координаты, м		Описание закрепления на местности	Средняя квадратическая погрешность определения координат характерных точек границы части земельного участка, м
	X	Y		
1	2	3	4	5
5663	770893.69	1316537.09	данные отсутствуют	данные отсутствуют
5664	770891.8	1316531.99	данные отсутствуют	данные отсутствуют
5665	770888.83	1316529.38	данные отсутствуют	данные отсутствуют
5666	770881.17	1316526.5	данные отсутствуют	данные отсутствуют
5667	770878.74	1316524.2	данные отсутствуют	данные отсутствуют
5668	770877.52	1316519.18	данные отсутствуют	данные отсутствуют
5669	770875.72	1316511.85	данные отсутствуют	данные отсутствуют
5670	770873.13	1316507.36	данные отсутствуют	данные отсутствуют
5671	770870.14	1316504.56	данные отсутствуют	данные отсутствуют
5672	770863.43	1316500.07	данные отсутствуют	данные отсутствуют
5673	770856.97	1316498.19	данные отсутствуют	данные отсутствуют
5674	770848.04	1316497.89	данные отсутствуют	данные отсутствуют
5675	770844.99	1316500.29	данные отсутствуют	данные отсутствуют
5676	770844.76	1316502.34	данные отсутствуют	данные отсутствуют
5676	770844.76	1316502.34	данные отсутствуют	данные отсутствуют
5677	770815.04	1316471.12	данные отсутствуют	данные отсутствуют
5677	770815.04	1316471.12	данные отсутствуют	данные отсутствуют
Государственный регистратор			ФГИС ЕГРН	
полное наименование должности			подпись	
			инициалы, фамилия	

М.П.

Земельный участок				
(вид объекта недвижимости)				
Лист № ____ Раздела 4.2		Всего листов раздела 4.2 : ____		Всего разделов: ____
15.11.2021 № 99/2021/430785050				
Кадастровый номер:			02:17:000000:181(единое землепользование)	
Номер точки	Координаты, м		Описание закрепления на местности	Средняя квадратическая погрешность определения координат характерных точек границы части земельного участка, м
	X	Y		
1	2	3	4	5
5677	770815.04	1316471.12	данные отсутствуют	данные отсутствуют
5678	770818.8	1316471.2	данные отсутствуют	данные отсутствуют
5679	770821.67	1316468.7	данные отсутствуют	данные отсутствуют
5680	770821.64	1316465.2	данные отсутствуют	данные отсутствуют
5681	770819.58	1316461.62	данные отсутствуют	данные отсутствуют
5682	770816.1	1316456.81	данные отсутствуют	данные отсутствуют
5683	770813.66	1316455	данные отсутствуют	данные отсутствуют
5684	770783.48	1316398.16	данные отсутствуют	данные отсутствуют
5684	770783.48	1316398.16	данные отсутствуют	данные отсутствуют
5684	770783.48	1316398.16	данные отсутствуют	данные отсутствуют
5685	770787	1316398.62	данные отсутствуют	данные отсутствуют
5686	770791.63	1316396.74	данные отсутствуют	данные отсутствуют
5687	770792.82	1316392.87	данные отсутствуют	данные отсутствуют
5688	770791.43	1316388.87	данные отсутствуют	данные отсутствуют
5689	770791.58	1316386.99	данные отсутствуют	данные отсутствуют
5689	770791.58	1316386.99	данные отсутствуют	данные отсутствуют
5690	770814.75	1316355	данные отсутствуют	данные отсутствуют
Государственный регистратор			ФГИС ЕГРН	
полное наименование должности			подпись	
			инициалы, фамилия	

М.П.

Раздел 4.2

Выписка из Единого государственного реестра недвижимости об объекте недвижимости
Сведения о частях земельного участка

Земельный участок				
(вид объекта недвижимости)				
Лист № ____ Раздела 4.2		Всего листов раздела 4.2 : ____		Всего разделов: ____
15.11.2021 № 99/2021/430785050				
Кадастровый номер:			02:17:000000:181(единое землепользование)	
Номер точки	Координаты, м		Описание закрепления на местности	Средняя квадратическая погрешность определения координат характерных точек границы части земельного участка, м
	X	Y		
1	2	3	4	5
5690	770814.75	1316355	данные отсутствуют	данные отсутствуют
5690	770814.75	1316355	данные отсутствуют	данные отсутствуют
5691	770816.92	1316354.99	данные отсутствуют	данные отсутствуют
5692	770824.72	1316353.36	данные отсутствуют	данные отсутствуют
5693	770827.11	1316349.12	данные отсутствуют	данные отсутствуют
5694	770826.11	1316343.67	данные отсутствуют	данные отсутствуют
5695	770821.66	1316335.86	данные отсутствуют	данные отсутствуют
5696	770817.87	1316331.23	данные отсутствуют	данные отсутствуют
5697	770817.82	1316331.17	данные отсутствуют	данные отсутствуют
5697	770817.82	1316331.17	данные отсутствуют	данные отсутствуют
5698	770779.66	1316287.33	данные отсутствуют	данные отсутствуют
5698	770779.66	1316287.33	данные отсутствуют	данные отсутствуют
5698	770779.66	1316287.33	данные отсутствуют	данные отсутствуют
5699	770778.06	1316285.25	данные отсутствуют	данные отсутствуют
5700	770774.33	1316284.24	данные отсутствуют	данные отсутствуют
5700	770774.33	1316284.24	данные отсутствуют	данные отсутствуют
5701	770765.62	1316279.2	данные отсутствуют	данные отсутствуют
Государственный регистратор			ФГИС ЕГРН	
полное наименование должности			подпись	
			инициалы, фамилия	

М.П.

Земельный участок				
(вид объекта недвижимости)				
Лист № ____ Раздела 4.2		Всего листов раздела 4.2 : ____		Всего разделов: ____
15.11.2021 № 99/2021/430785050				
Кадастровый номер:			02:17:000000:181(единое землепользование)	
Номер точки	Координаты, м		Описание закрепления на местности	Средняя квадратическая погрешность определения координат характерных точек границы части земельного участка, м
	X	Y		
1	2	3	4	5
5701	770765.62	1316279.2	данные отсутствуют	данные отсутствуют
5701	770765.62	1316279.2	данные отсутствуют	данные отсутствуют
5702	770762.58	1316277.1	данные отсутствуют	данные отсутствуют
5703	770758.12	1316272.79	данные отсутствуют	данные отсутствуют
5704	770755.65	1316270.06	данные отсутствуют	данные отсутствуют
5705	770752.14	1316269.27	данные отсутствуют	данные отсутствуют
5706	770752.12	1316269.28	данные отсутствуют	данные отсутствуют
5706	770752.12	1316269.28	данные отсутствуют	данные отсутствуют
5707	770750.9	1316235.07	данные отсутствуют	данные отсутствуют
5707	770750.9	1316235.07	данные отсутствуют	данные отсутствуют
5707	770750.9	1316235.07	данные отсутствуют	данные отсутствуют
5708	770752.87	1316235.24	данные отсутствуют	данные отсутствуют
5709	770755.61	1316236.98	данные отсутствуют	данные отсутствуют
5710	770758.73	1316239.25	данные отсутствуют	данные отсутствуют
5711	770762.15	1316239.33	данные отсутствуют	данные отсутствуют
5712	770766.94	1316237.49	данные отсутствуют	данные отсутствуют
5713	770771.26	1316234.26	данные отсутствуют	данные отсутствуют
Государственный регистратор			ФГИС ЕГРН	
полное наименование должности			подпись	
			инициалы, фамилия	

М.П.

Земельный участок				
(вид объекта недвижимости)				
Лист № ____ Раздела 4.2		Всего листов раздела 4.2 : ____		Всего разделов: ____
15.11.2021 № 99/2021/430785050				
Кадастровый номер:			02:17:000000:181(единое землепользование)	
Номер точки	Координаты, м		Описание закрепления на местности	Средняя квадратическая погрешность определения координат характерных точек границы части земельного участка, м
	X	Y		
1	2	3	4	5
5714	770772.87	1316230.28	данные отсутствуют	данные отсутствуют
5715	770771.96	1316224.84	данные отсутствуют	данные отсутствуют
5716	770769.56	1316221.41	данные отсутствуют	данные отсутствуют
5717	770766.07	1316218.74	данные отсутствуют	данные отсутствуют
5718	770758.53	1316217.57	данные отсутствуют	данные отсутствуют
5719	770759.49	1316213.35	данные отсутствуют	данные отсутствуют
5720	770759.8	1316206.75	данные отсутствуют	данные отсутствуют
5721	770761.63	1316203.37	данные отсутствуют	данные отсутствуют
5722	770763.71	1316201.82	данные отсутствуют	данные отсутствуют
5723	770766.7	1316202.52	данные отсутствуют	данные отсутствуют
5724	770771.12	1316204.48	данные отсутствуют	данные отсутствуют
5725	770776.64	1316202.7	данные отсутствуют	данные отсутствуют
5726	770780.19	1316199.8	данные отсутствуют	данные отсутствуют
5727	770783.62	1316201.06	данные отсутствуют	данные отсутствуют
5728	770787.15	1316200.88	данные отсутствуют	данные отсутствуют
5729	770792.74	1316197.85	данные отсутствуют	данные отсутствуют
5730	770796.91	1316196.35	данные отсутствуют	данные отсутствуют
Государственный регистратор			ФГИС ЕГРН	
полное наименование должности			подпись	
			инициалы, фамилия	

М.П.

Земельный участок				
(вид объекта недвижимости)				
Лист № ____ Раздела 4.2		Всего листов раздела 4.2 : ____		Всего разделов: ____
15.11.2021 № 99/2021/430785050				
Кадастровый номер:			02:17:000000:181(единое землепользование)	
Номер точки	Координаты, м		Описание закрепления на местности	Средняя квадратическая погрешность определения координат характерных точек границы части земельного участка, м
	X	Y		
1	2	3	4	5
5731	770797.91	1316192.25	данные отсутствуют	данные отсутствуют
5732	770795.59	1316189.1	данные отсутствуют	данные отсутствуют
5733	770790.54	1316185.34	данные отсутствуют	данные отсутствуют
5734	770784.35	1316179.47	данные отсутствуют	данные отсутствуют
5735	770781.81	1316174.99	данные отсутствуют	данные отсутствуют
5736	770778.74	1316173.11	данные отсутствуют	данные отсутствуют
5737	770773.95	1316172.31	данные отсутствуют	данные отсутствуют
5738	770770.85	1316171.01	данные отсутствуют	данные отсутствуют
5739	770767.22	1316168.71	данные отсутствуют	данные отсутствуют
5740	770766.27	1316161.39	данные отсутствуют	данные отсутствуют
5741	770766.89	1316156.39	данные отсутствуют	данные отсутствуют
5742	770773.64	1316156.24	данные отсутствуют	данные отсутствуют
5743	770779.22	1316155.47	данные отсутствуют	данные отсутствуют
5744	770782.14	1316151.98	данные отсутствуют	данные отсутствуют
5745	770782.31	1316146.72	данные отсутствуют	данные отсутствуют
5746	770782.94	1316138.12	данные отсутствуют	данные отсутствуют
5747	770786.95	1316130.1	данные отсутствуют	данные отсутствуют
Государственный регистратор			ФГИС ЕГРН	
полное наименование должности			подпись	
			инициалы, фамилия	

М.П.

Раздел 4.2

Выписка из Единого государственного реестра недвижимости об объекте недвижимости
Сведения о частях земельного участка

Земельный участок				
(вид объекта недвижимости)				
Лист № ____ Раздела 4.2		Всего листов раздела 4.2 : ____		Всего разделов: ____
15.11.2021 № 99/2021/430785050				
Кадастровый номер:			02:17:000000:181(единое землепользование)	
Номер точки	Координаты, м		Описание закрепления на местности	Средняя квадратическая погрешность определения координат характерных точек границы части земельного участка, м
	X	Y		
1	2	3	4	5
5748	770795.99	1316123.05	данные отсутствуют	данные отсутствуют
5749	770797.22	1316117.75	данные отсутствуют	данные отсутствуют
5750	770672.62	1316028.15	данные отсутствуют	данные отсутствуют
5750	770672.62	1316028.15	данные отсутствуют	данные отсутствуют
5750	770672.62	1316028.15	данные отсутствуют	данные отсутствуют
5751	770671.39	1316026.98	данные отсутствуют	данные отсутствуют
5752	770665.18	1316015.37	данные отсутствуют	данные отсутствуют
5753	770659.26	1316005.94	данные отсутствуют	данные отсутствуют
5754	770654.66	1316002.27	данные отсутствуют	данные отсутствуют
5755	770646.83	1316001.3	данные отсутствуют	данные отсутствуют
5756	770636.65	1315998.47	данные отсутствуют	данные отсутствуют
5757	770624.41	1315996.86	данные отсутствуют	данные отсутствуют
5758	770617.75	1315992.52	данные отсутствуют	данные отсутствуют
5759	770611.32	1315986.22	данные отсутствуют	данные отсутствуют
5760	770608.04	1315986.95	данные отсутствуют	данные отсутствуют
5761	770607.72	1315987.48	данные отсутствуют	данные отсутствуют
5761	770607.72	1315987.48	данные отсутствуют	данные отсутствуют
Государственный регистратор			ФГИС ЕГРН	
полное наименование должности			подпись	
			инициалы, фамилия	

М.П.

Земельный участок				
(вид объекта недвижимости)				
Лист № ____ Раздела 4.2		Всего листов раздела 4.2 : ____		Всего разделов: ____
15.11.2021 № 99/2021/430785050				
Кадастровый номер:			02:17:000000:181(единое землепользование)	
Номер точки	Координаты, м		Описание закрепления на местности	Средняя квадратическая погрешность определения координат характерных точек границы части земельного участка, м
	X	Y		
1	2	3	4	5
5762	770599.92	1315984.21	данные отсутствуют	данные отсутствуют
5762	770599.92	1315984.21	данные отсутствуют	данные отсутствуют
5762	770599.92	1315984.21	данные отсутствуют	данные отсутствуют
5763	770597.05	1315978.13	данные отсутствуют	данные отсутствуют
5764	770583.01	1315966.56	данные отсутствуют	данные отсутствуют
5765	770575.65	1315960.75	данные отсутствуют	данные отсутствуют
5766	770561.06	1315960.27	данные отсутствуют	данные отсутствуют
5767	770553.55	1315958.69	данные отсутствуют	данные отсутствуют
5768	770543.99	1315952.06	данные отсутствуют	данные отсутствуют
5769	770536.93	1315947.54	данные отсутствуют	данные отсутствуют
5769	770536.93	1315947.54	данные отсутствуют	данные отсутствуют
5770	770539.07	1315937.76	данные отсутствуют	данные отсутствуют
5770	770539.07	1315937.76	данные отсутствуют	данные отсутствуют
5770	770539.07	1315937.76	данные отсутствуют	данные отсутствуют
5771	770543.64	1315935.9	данные отсутствуют	данные отсутствуют
5772	770549.43	1315933.68	данные отсутствуют	данные отсутствуют
5773	770550.8	1315928.25	данные отсутствуют	данные отсутствуют
Государственный регистратор			ФГИС ЕГРН	
полное наименование должности			подпись	
			инициалы, фамилия	

М.П.

Земельный участок				
(вид объекта недвижимости)				
Лист № ____ Раздела 4.2		Всего листов раздела 4.2 : ____		Всего разделов: ____
15.11.2021 № 99/2021/430785050				
Кадастровый номер:			02:17:000000:181(единое землепользование)	
Номер точки	Координаты, м		Описание закрепления на местности	Средняя квадратическая погрешность определения координат характерных точек границы части земельного участка, м
	X	Y		
1	2	3	4	5
5774	770550.87	1315919.41	данные отсутствуют	данные отсутствуют
5775	770546.91	1315913.82	данные отсутствуют	данные отсутствуют
5776	770544.6	1315912.47	данные отсутствуют	данные отсутствуют
5776	770544.6	1315912.47	данные отсутствуют	данные отсутствуют
5777	770533.46	1315848.81	данные отсутствуют	данные отсутствуют
5777	770533.46	1315848.81	данные отсутствуют	данные отсутствуют
5777	770533.46	1315848.81	данные отсутствуют	данные отсутствуют
5778	770534.26	1315847.95	данные отсутствуют	данные отсутствуют
5779	770541.21	1315842.1	данные отсутствуют	данные отсутствуют
5780	770540.62	1315836.77	данные отсутствуют	данные отсутствуют
5781	770536.76	1315834.75	данные отсутствуют	данные отсутствуют
5782	770530.15	1315834.62	данные отсутствуют	данные отсутствуют
5782	770530.15	1315834.62	данные отсутствуют	данные отсутствуют
5783	770495.33	1315762.42	данные отсутствуют	данные отсутствуют
5783	770495.33	1315762.42	данные отсутствуют	данные отсутствуют
5783	770495.33	1315762.42	данные отсутствуют	данные отсутствуют
5784	770495.33	1315762.37	данные отсутствуют	данные отсутствуют
Государственный регистратор			ФГИС ЕГРН	
полное наименование должности			подпись	
			инициалы, фамилия	

М.П.

Земельный участок				
(вид объекта недвижимости)				
Лист № ____ Раздела 4.2		Всего листов раздела 4.2 : ____		Всего разделов: ____
15.11.2021 № 99/2021/430785050				
Кадастровый номер:			02:17:000000:181(единое землепользование)	
Номер точки	Координаты, м		Описание закрепления на местности	Средняя квадратическая погрешность определения координат характерных точек границы части земельного участка, м
	X	Y		
1	2	3	4	5
5785	770490.67	1315758.38	данные отсутствуют	данные отсутствуют
5786	770482.84	1315756.69	данные отсутствуют	данные отсутствуют
5787	770477.82	1315756.4	данные отсутствуют	данные отсутствуют
5788	770475.98	1315752.68	данные отсутствуют	данные отсутствуют
5789	770476.23	1315747.47	данные отсутствуют	данные отсутствуют
5790	770474.81	1315743.26	данные отсутствуют	данные отсутствуют
5791	770471.2	1315737.55	данные отсутствуют	данные отсутствуют
5792	770466.46	1315736.58	данные отсутствуют	данные отсутствуют
5793	770458.82	1315738.98	данные отсутствуют	данные отсутствуют
5794	770455.15	1315742.96	данные отсутствуют	данные отсутствуют
5795	770451.32	1315743.99	данные отсутствуют	данные отсутствуют
5796	770449.56	1315742.61	данные отсутствуют	данные отсутствуют
5797	770449.66	1315735.63	данные отсутствуют	данные отсутствуют
5798	770446.4	1315729.98	данные отсутствуют	данные отсутствуют
5799	770440.46	1315724.66	данные отсутствуют	данные отсутствуют
5800	770431.95	1315722.72	данные отсутствуют	данные отсутствуют
5801	770426.39	1315724.77	данные отсутствуют	данные отсутствуют
Государственный регистратор			ФГИС ЕГРН	
полное наименование должности			подпись	
			инициалы, фамилия	

М.П.

Раздел 4.2

Выписка из Единого государственного реестра недвижимости об объекте недвижимости
Сведения о частях земельного участка

Земельный участок				
(вид объекта недвижимости)				
Лист № ____ Раздела 4.2		Всего листов раздела 4.2 : ____		Всего разделов: ____
15.11.2021 № 99/2021/430785050				
Кадастровый номер:			02:17:000000:181(единое землепользование)	
Номер точки	Координаты, м		Описание закрепления на местности	Средняя квадратическая погрешность определения координат характерных точек границы части земельного участка, м
	X	Y		
1	2	3	4	5
5802	770423.91	1315723.12	данные отсутствуют	данные отсутствуют
5803	770425.93	1315714.23	данные отсутствуют	данные отсутствуют
5804	770431.88	1315706.85	данные отсутствуют	данные отсутствуют
5805	770433.28	1315703.48	данные отсутствуют	данные отсутствуют
5806	770438.53	1315701.34	данные отсутствуют	данные отсутствуют
5807	770446.3	1315692.86	данные отсутствуют	данные отсутствуют
5808	770449.52	1315687.42	данные отсутствуют	данные отсутствуют
5809	770449.52	1315669.14	данные отсутствуют	данные отсутствуют
5810	770449.1	1315665.42	данные отсутствуют	данные отсутствуют
5811	770446.3	1315661.25	данные отсутствуют	данные отсутствуют
5812	770442.38	1315657.98	данные отсутствуют	данные отсутствуют
5813	770434.96	1315659.04	данные отсутствуют	данные отсутствуют
5814	770427.7	1315663.77	данные отсутствуют	данные отсутствуют
5815	770421.56	1315664.18	данные отсутствуют	данные отсутствуют
5816	770417.59	1315665.58	данные отсутствуют	данные отсутствуют
5817	770417.02	1315663.15	данные отсутствуют	данные отсутствуют
5818	770418.92	1315658.44	данные отсутствуют	данные отсутствуют
Государственный регистратор			ФГИС ЕГРН	
полное наименование должности			подпись	
			инициалы, фамилия	

М.П.

Земельный участок				
(вид объекта недвижимости)				
Лист № ____ Раздела 4.2		Всего листов раздела 4.2 : ____		Всего разделов: ____
15.11.2021 № 99/2021/430785050				
Кадастровый номер:				02:17:000000:181(единое землепользование)
Номер точки	Координаты, м		Описание закрепления на местности	Средняя квадратическая погрешность определения координат характерных точек границы части земельного участка, м
	X	Y		
1	2	3	4	5
5819	770416.87	1315655.04	данные отсутствуют	данные отсутствуют
5820	770415.06	1315654.07	данные отсутствуют	данные отсутствуют
5820	770415.06	1315654.07	данные отсутствуют	данные отсутствуют
5821	770334.76	1315655.93	данные отсутствуют	данные отсутствуют
5821	770334.76	1315655.93	данные отсутствуют	данные отсутствуют
5821	770334.76	1315655.93	данные отсутствуют	данные отсутствуют
5822	770331.83	1315655.18	данные отсутствуют	данные отсутствуют
5823	770326.94	1315656.08	данные отсутствуют	данные отсутствуют
5824	770323.78	1315657.25	данные отсутствуют	данные отсутствуют
5825	770314.73	1315650.29	данные отсутствуют	данные отсутствуют
5826	770316.04	1315648.67	данные отсутствуют	данные отсутствуют
5827	770314.8	1315640.56	данные отсутствуют	данные отсутствуют
5828	770311.88	1315633.5	данные отсутствуют	данные отсутствуют
5829	770308.17	1315629.88	данные отсутствуют	данные отсутствуют
5830	770302.81	1315629.36	данные отсутствуют	данные отсутствуют
5831	770297	1315632.28	данные отсутствуют	данные отсутствуют
5832	770290.31	1315636.97	данные отсутствуют	данные отсутствуют
Государственный регистратор			ФГИС ЕГРН	
полное наименование должности			подпись	
			инициалы, фамилия	

М.П.

Земельный участок				
(вид объекта недвижимости)				
Лист № ____ Раздела 4.2		Всего листов раздела 4.2 : ____		Всего разделов: ____
15.11.2021 № 99/2021/430785050				
Кадастровый номер:				02:17:000000:181(единое землепользование)
Номер точки	Координаты, м		Описание закрепления на местности	Средняя квадратическая погрешность определения координат характерных точек границы части земельного участка, м
	X	Y		
1	2	3	4	5
5833	770288.24	1315638.36	данные отсутствуют	данные отсутствуют
5833	770288.24	1315638.36	данные отсутствуют	данные отсутствуют
5834	770283.79	1315632.78	данные отсутствуют	данные отсутствуют
5834	770283.79	1315632.78	данные отсутствуют	данные отсутствуют
5834	770283.79	1315632.78	данные отсутствуют	данные отсутствуют
5835	770283.53	1315625.46	данные отсутствуют	данные отсутствуют
5836	770281.29	1315620.6	данные отсутствуют	данные отсутствуют
5837	770278.59	1315617.57	данные отсутствуют	данные отсутствуют
5838	770275.11	1315614.64	данные отсутствуют	данные отсутствуют
5839	770273.61	1315614.68	данные отсутствуют	данные отсутствуют
5839	770273.61	1315614.68	данные отсутствуют	данные отсутствуют
5840	770245.49	1315614.65	данные отсутствуют	данные отсутствуют
5840	770245.49	1315614.65	данные отсутствуют	данные отсутствуют
5840	770245.49	1315614.65	данные отсутствуют	данные отсутствуют
5841	770246.27	1315611.13	данные отсутствуют	данные отсутствуют
5842	770243.98	1315607.1	данные отсутствуют	данные отсутствуют
5843	770239.52	1315603.27	данные отсутствуют	данные отсутствуют
Государственный регистратор			ФГИС ЕГРН	
полное наименование должности			подпись	
			инициалы, фамилия	

М.П.

Земельный участок				
(вид объекта недвижимости)				
Лист № ____ Раздела 4.2		Всего листов раздела 4.2 : ____		Всего разделов: ____
15.11.2021 № 99/2021/430785050				
Кадастровый номер:			02:17:000000:181(единое землепользование)	
Номер точки	Координаты, м		Описание закрепления на местности	Средняя квадратическая погрешность определения координат характерных точек границы части земельного участка, м
	X	Y		
1	2	3	4	5
5844	770232.62	1315602.58	данные отсутствуют	данные отсутствуют
5845	770231.4	1315605.17	данные отсутствуют	данные отсутствуют
5846	770232.22	1315611.04	данные отсутствуют	данные отсутствуют
5847	770225.06	1315613.43	данные отсутствуют	данные отсутствуют
5848	770220.11	1315612.15	данные отсутствуют	данные отсутствуют
5849	770217.03	1315608.92	данные отсутствуют	данные отсутствуют
5850	770213.85	1315604.1	данные отсутствуют	данные отсутствуют
5851	770213.43	1315599.23	данные отсутствуют	данные отсутствуют
5852	770210.13	1315594.61	данные отсутствуют	данные отсутствуют
5853	770208.68	1315592.04	данные отсутствуют	данные отсутствуют
5853	770208.68	1315592.04	данные отсутствуют	данные отсутствуют
5854	770207.21	1315587.47	данные отсутствуют	данные отсутствуют
5854	770207.21	1315587.47	данные отсутствуют	данные отсутствуют
5854	770207.21	1315587.47	данные отсутствуют	данные отсутствуют
5855	770208.89	1315586.51	данные отсутствуют	данные отсутствуют
5856	770213.45	1315585.08	данные отсутствуют	данные отсутствуют
5857	770214.66	1315581.09	данные отсутствуют	данные отсутствуют
Государственный регистратор			ФГИС ЕГРН	
полное наименование должности			подпись	
			инициалы, фамилия	

М.П.

Раздел 4.2

Выписка из Единого государственного реестра недвижимости об объекте недвижимости
Сведения о частях земельного участка

Земельный участок				
(вид объекта недвижимости)				
Лист № ____ Раздела 4.2		Всего листов раздела 4.2 : ____		Всего разделов: ____
15.11.2021 № 99/2021/430785050				
Кадастровый номер:			02:17:000000:181(единое землепользование)	
Номер точки	Координаты, м		Описание закрепления на местности	Средняя квадратическая погрешность определения координат характерных точек границы части земельного участка, м
	X	Y		
1	2	3	4	5
5858	770213.81	1315577.35	данные отсутствуют	данные отсутствуют
5859	770212.2	1315572.1	данные отсутствуют	данные отсутствуют
5860	770208.56	1315565.47	данные отсутствуют	данные отсутствуют
5861	770206.05	1315561.8	данные отсутствуют	данные отсутствуют
5862	770201.13	1315560.25	данные отсутствуют	данные отсутствуют
5863	770194.51	1315559.63	данные отсутствуют	данные отсутствуют
5863	770194.51	1315559.63	данные отсутствуют	данные отсутствуют
5864	770189.31	1315552.95	данные отсутствуют	данные отсутствуют
5864	770189.31	1315552.95	данные отсутствуют	данные отсутствуют
5864	770189.31	1315552.95	данные отсутствуют	данные отсутствуют
5865	770193.2	1315552.66	данные отсутствуют	данные отсутствуют
5866	770197.65	1315549.75	данные отсутствуют	данные отсутствуют
5867	770198.26	1315545.09	данные отсутствуют	данные отсутствуют
5868	770196.5	1315540.48	данные отсутствуют	данные отсутствуют
5869	770193.35	1315538.59	данные отсутствуют	данные отсутствуют
5870	770188.8	1315538.11	данные отсутствуют	данные отсутствуют
5871	770183.66	1315535.79	данные отсутствуют	данные отсутствуют
Государственный регистратор			ФГИС ЕГРН	
полное наименование должности			подпись	
			инициалы, фамилия	

М.П.

Земельный участок				
(вид объекта недвижимости)				
Лист № ____ Раздела 4.2		Всего листов раздела 4.2 : ____		Всего разделов: ____
15.11.2021 № 99/2021/430785050				
Кадастровый номер:			02:17:000000:181(единое землепользование)	
Номер точки	Координаты, м		Описание закрепления на местности	Средняя квадратическая погрешность определения координат характерных точек границы части земельного участка, м
	X	Y		
1	2	3	4	5
5872	770178.29	1315534.97	данные отсутствуют	данные отсутствуют
5873	770174.51	1315533.93	данные отсутствуют	данные отсутствуют
5873	770174.51	1315533.93	данные отсутствуют	данные отсутствуют
5874	770168.09	1315525.67	данные отсутствуют	данные отсутствуют
5874	770168.09	1315525.67	данные отсутствуют	данные отсутствуют
5874	770168.09	1315525.67	данные отсутствуют	данные отсутствуют
5875	770169.83	1315523.14	данные отсутствуют	данные отсутствуют
5876	770172.1	1315515.52	данные отсутствуют	данные отсутствуют
5877	770173.97	1315511.94	данные отсутствуют	данные отсутствуют
5878	770176.41	1315508.63	данные отсутствуют	данные отсутствуют
5879	770182.67	1315506.4	данные отсутствуют	данные отсутствуют
5880	770186.57	1315500.94	данные отсутствуют	данные отсутствуют
5881	770189.53	1315494.61	данные отсутствуют	данные отсутствуют
5882	770188.03	1315488.21	данные отсутствуют	данные отсутствуют
5883	770183.04	1315479.84	данные отсутствуют	данные отсутствуют
5884	770180.96	1315469.76	данные отсутствуют	данные отсутствуют
5885	770180.32	1315461.35	данные отсутствуют	данные отсутствуют
Государственный регистратор			ФГИС ЕГРН	
полное наименование должности			подпись	
			инициалы, фамилия	

М.П.

Земельный участок				
(вид объекта недвижимости)				
Лист № ____ Раздела 4.2		Всего листов раздела 4.2 : ____		Всего разделов: ____
15.11.2021 № 99/2021/430785050				
Кадастровый номер:			02:17:000000:181(единое землепользование)	
Номер точки	Координаты, м		Описание закрепления на местности	Средняя квадратическая погрешность определения координат характерных точек границы части земельного участка, м
	X	Y		
1	2	3	4	5
5886	770181.21	1315458.17	данные отсутствуют	данные отсутствуют
5887	770183.26	1315457.28	данные отсутствуют	данные отсутствуют
5888	770185.92	1315459.08	данные отсутствуют	данные отсутствуют
5889	770193.17	1315462.61	данные отсутствуют	данные отсутствуют
5890	770199.44	1315464.29	данные отсутствуют	данные отсутствуют
5891	770204.1	1315460.81	данные отсутствуют	данные отсутствуют
5892	770203.84	1315455.51	данные отсутствуют	данные отсутствуют
5893	770200.69	1315454.25	данные отсутствуют	данные отсутствуют
5894	770197.86	1315452.23	данные отсутствуют	данные отсутствуют
5895	770196.87	1315447.33	данные отсутствуют	данные отсутствуют
5896	770194.32	1315441.93	данные отсутствуют	данные отсутствуют
5897	770195.47	1315438.59	данные отсутствуют	данные отсутствуют
5898	770196.74	1315431.57	данные отсутствуют	данные отсутствуют
5899	770193.66	1315427.36	данные отсутствуют	данные отсутствуют
5900	770187.73	1315423.61	данные отсутствуют	данные отсутствуют
5901	770186.4	1315420.96	данные отсутствуют	данные отсутствуют
5902	770186.11	1315415.37	данные отсутствуют	данные отсутствуют
Государственный регистратор			ФГИС ЕГРН	
полное наименование должности			подпись	
			инициалы, фамилия	

М.П.

Земельный участок				
(вид объекта недвижимости)				
Лист № ____ Раздела 4.2		Всего листов раздела 4.2 : ____		Всего разделов: ____
15.11.2021 № 99/2021/430785050				
Кадастровый номер:			02:17:000000:181(единое землепользование)	
Номер точки	Координаты, м		Описание закрепления на местности	Средняя квадратическая погрешность определения координат характерных точек границы части земельного участка, м
	X	Y		
1	2	3	4	5
5903	770189.23	1315408.39	данные отсутствуют	данные отсутствуют
5904	770188.77	1315403.25	данные отсутствуют	данные отсутствуют
5905	770182.62	1315395.11	данные отсутствуют	данные отсутствуют
5906	770179.12	1315392.11	данные отсутствуют	данные отсутствуют
5907	770169.64	1315394.52	данные отсутствуют	данные отсутствуют
5908	770161.27	1315400.83	данные отсутствуют	данные отсутствуют
5909	770156.52	1315400.83	данные отсутствуют	данные отсутствуют
5910	770151.41	1315400	данные отсутствуют	данные отсутствуют
5911	770143.42	1315406.27	данные отсутствуют	данные отсутствуют
5912	770140.4	1315406.14	данные отсутствуют	данные отсутствуют
5913	770128.27	1315398.85	данные отсутствуют	данные отсутствуют
5914	770119.82	1315399.23	данные отсутствуют	данные отсутствуют
5915	770116.83	1315404.03	данные отсутствуют	данные отсутствуют
5916	770110.21	1315414.84	данные отсутствуют	данные отсутствуют
5917	770101.03	1315421.27	данные отсутствуют	данные отсутствуют
5918	770089.93	1315419.72	данные отсутствуют	данные отсутствуют
5919	770084.5	1315417.32	данные отсутствуют	данные отсутствуют
Государственный регистратор			ФГИС ЕГРН	
полное наименование должности			подпись	
			инициалы, фамилия	

М.П.

Раздел 4.2

Выписка из Единого государственного реестра недвижимости об объекте недвижимости
Сведения о частях земельного участка

Земельный участок				
(вид объекта недвижимости)				
Лист № ____ Раздела 4.2		Всего листов раздела 4.2 : ____		Всего разделов: ____
15.11.2021 № 99/2021/430785050				
Кадастровый номер:			02:17:000000:181(единое землепользование)	
Номер точки	Координаты, м		Описание закрепления на местности	Средняя квадратическая погрешность определения координат характерных точек границы части земельного участка, м
	X	Y		
1	2	3	4	5
5920	770081.66	1315413.81	данные отсутствуют	данные отсутствуют
5921	770081.97	1315411.8	данные отсутствуют	данные отсутствуют
5922	770088.82	1315407.08	данные отсутствуют	данные отсутствуют
5923	770097.61	1315401.37	данные отсутствуют	данные отсутствуют
5924	770098.08	1315395.3	данные отсутствуют	данные отсутствуют
5925	770094.42	1315390.58	данные отсутствуют	данные отсутствуют
5926	770084.07	1315390.91	данные отсутствуют	данные отсутствуют
5927	770075.69	1315390.43	данные отсутствуют	данные отсутствуют
5928	770070.45	1315387.74	данные отсутствуют	данные отсутствуют
5929	770065.74	1315382.18	данные отсутствуют	данные отсутствуют
5930	770067.56	1315376.99	данные отсутствуют	данные отсутствуют
5931	770069.08	1315372.83	данные отсутствуют	данные отсутствуют
5932	770066.05	1315368.44	данные отсутствуют	данные отсутствуют
5933	770061.13	1315368.14	данные отсутствуют	данные отсутствуют
5934	770057.95	1315371.03	данные отсутствуют	данные отсутствуют
5935	770051.4	1315369.63	данные отсутствуют	данные отсутствуют
5936	770051.4	1315366.09	данные отсутствуют	данные отсутствуют
Государственный регистратор			ФГИС ЕГРН	
полное наименование должности			подпись	
			инициалы, фамилия	

М.П.

Выписка из Единого государственного реестра недвижимости об объекте недвижимости
Сведения о частях земельного участка

Земельный участок				
(вид объекта недвижимости)				
Лист № ____ Раздела 4.2		Всего листов раздела 4.2 : ____		Всего разделов: ____
15.11.2021 № 99/2021/430785050				
Кадастровый номер:			02:17:000000:181(единое землепользование)	
Номер точки	Координаты, м		Описание закрепления на местности	Средняя квадратическая погрешность определения координат характерных точек границы части земельного участка, м
	X	Y		
1	2	3	4	5
5937	770054.38	1315350.46	данные отсутствуют	данные отсутствуют
5938	770054.7	1315341.98	данные отсутствуют	данные отсутствуют
5939	770053.69	1315332.24	данные отсутствуют	данные отсутствуют
5940	770052.41	1315325.9	данные отсутствуют	данные отсутствуют
5941	770053.05	1315321.96	данные отсутствуют	данные отсутствуют
5942	770052.94	1315318.74	данные отсутствуют	данные отсутствуют
5943	770049.58	1315310.92	данные отсутствуют	данные отсутствуют
5944	770045.6	1315307.89	данные отсутствуют	данные отсутствуют
5945	770041.34	1315308.61	данные отсутствуют	данные отсутствуют
5946	770036.65	1315316.33	данные отсутствуют	данные отсутствуют
5947	770033.61	1315322.41	данные отсутствуют	данные отсутствуют
5948	770030.08	1315323.8	данные отсутствуют	данные отсутствуют
5949	770026.33	1315326.97	данные отсутствуют	данные отсутствуют
5950	770022.16	1315326.19	данные отсутствуют	данные отсутствуют
5951	770017.87	1315322.5	данные отсутствуют	данные отсутствуют
5952	770009.17	1315320.24	данные отсутствуют	данные отсутствуют
5953	770003.35	1315316.46	данные отсутствуют	данные отсутствуют
Государственный регистратор			ФГИС ЕГРН	
полное наименование должности			подпись	
			инициалы, фамилия	

М.П.

Выписка из Единого государственного реестра недвижимости об объекте недвижимости
Сведения о частях земельного участка

Земельный участок				
(вид объекта недвижимости)				
Лист № ____ Раздела 4.2		Всего листов раздела 4.2 : ____		Всего разделов: ____
15.11.2021 № 99/2021/430785050				
Кадастровый номер:			02:17:000000:181(единое землепользование)	
Номер точки	Координаты, м		Описание закрепления на местности	Средняя квадратическая погрешность определения координат характерных точек границы части земельного участка, м
	X	Y		
1	2	3	4	5
5954	770002.48	1315310.48	данные отсутствуют	данные отсутствуют
5955	769999.73	1315307.29	данные отсутствуют	данные отсутствуют
5956	769997.65	1315306.67	данные отсутствуют	данные отсутствуют
5957	769998.09	1315303.32	данные отсутствуют	данные отсутствуют
5958	770001	1315298.97	данные отсутствуют	данные отсутствуют
5959	770005.03	1315296.81	данные отсутствуют	данные отсутствуют
5960	770010.96	1315298.46	данные отсутствуют	данные отсутствуют
5961	770017.38	1315294.74	данные отсутствуют	данные отсутствуют
5962	770020.25	1315291.45	данные отсутствуют	данные отсутствуют
5963	770019.03	1315288.34	данные отсутствуют	данные отсутствуют
5964	770015.82	1315286	данные отсутствуют	данные отсутствуют
5965	770015.26	1315283.95	данные отсутствуют	данные отсутствуют
5966	770016.96	1315282.88	данные отсутствуют	данные отсутствуют
5967	770021.76	1315279.74	данные отсутствуют	данные отсутствуют
5968	770024.92	1315273.76	данные отсутствуют	данные отсутствуют
5969	770024.29	1315269.97	данные отсутствуют	данные отсутствуют
5970	770024.5	1315264.52	данные отсутствуют	данные отсутствуют
Государственный регистратор			ФГИС ЕГРН	
полное наименование должности			подпись	
			инициалы, фамилия	

М.П.

Земельный участок				
(вид объекта недвижимости)				
Лист № ____ Раздела 4.2		Всего листов раздела 4.2 : ____		Всего разделов: ____
15.11.2021 № 99/2021/430785050				
Кадастровый номер:			02:17:000000:181(единое землепользование)	
Номер точки	Координаты, м		Описание закрепления на местности	Средняя квадратическая погрешность определения координат характерных точек границы части земельного участка, м
	X	Y		
1	2	3	4	5
5971	770022.09	1315258.97	данные отсутствуют	данные отсутствуют
5972	770018.21	1315255.73	данные отсутствуют	данные отсутствуют
5973	770014.51	1315252.33	данные отсутствуют	данные отсутствуют
5974	770009	1315252.94	данные отсутствуют	данные отсутствуют
5975	770004.5	1315259.05	данные отсутствуют	данные отсутствуют
5976	770001.17	1315261.54	данные отсутствуют	данные отсутствуют
5977	769994.56	1315260.94	данные отсутствуют	данные отсутствуют
5978	769986.99	1315259.37	данные отсутствуют	данные отсутствуют
5979	769984.82	1315257.92	данные отсутствуют	данные отсутствуют
5980	769983.85	1315250.36	данные отсутствуют	данные отсутствуют
5981	769981.34	1315243.17	данные отсутствуют	данные отсутствуют
5982	769982.81	1315237.03	данные отсутствуют	данные отсутствуют
5983	769985.94	1315233.61	данные отсутствуют	данные отсутствуют
5984	769991.86	1315230.56	данные отсутствуют	данные отсутствуют
5985	769992.81	1315223.85	данные отсутствуют	данные отсутствуют
5986	769995.11	1315219.26	данные отсутствуют	данные отсутствуют
5987	770006.75	1315213.15	данные отсутствуют	данные отсутствуют
Государственный регистратор			ФГИС ЕГРН	
полное наименование должности			подпись	
			инициалы, фамилия	

М.П.

Раздел 4.2

Выписка из Единого государственного реестра недвижимости об объекте недвижимости
Сведения о частях земельного участка

Земельный участок				
(вид объекта недвижимости)				
Лист № ____ Раздела 4.2		Всего листов раздела 4.2 : ____		Всего разделов: ____
15.11.2021 № 99/2021/430785050				
Кадастровый номер:			02:17:000000:181(единое землепользование)	
Номер точки	Координаты, м		Описание закрепления на местности	Средняя квадратическая погрешность определения координат характерных точек границы части земельного участка, м
	X	Y		
1	2	3	4	5
5988	770006.67	1315209.71	данные отсутствуют	данные отсутствуют
5989	770003.89	1315203.74	данные отсутствуют	данные отсутствуют
5990	769999.24	1315202.81	данные отсутствуют	данные отсутствуют
5991	769994.34	1315199.45	данные отсутствуют	данные отсутствуют
5992	769992.33	1315197.19	данные отсутствуют	данные отсутствуют
5993	769992.81	1315195.03	данные отсутствуют	данные отсутствуют
5994	769994.02	1315189.99	данные отсутствуют	данные отсутствуют
5995	769990.37	1315184.53	данные отсутствуют	данные отсутствуют
5996	769987.18	1315184.81	данные отсутствуют	данные отсутствуют
5997	769982.97	1315187.82	данные отсутствуют	данные отсутствуют
5998	769976.63	1315187.54	данные отсутствуют	данные отсутствуют
5999	769974.08	1315183.87	данные отсутствуют	данные отсутствуют
6000	769970.24	1315178.11	данные отсутствуют	данные отсутствуют
6001	769968.55	1315173.34	данные отсутствуют	данные отсутствуют
6002	769962.99	1315168.4	данные отсутствуют	данные отсутствуют
6003	769961.48	1315160.01	данные отсутствуют	данные отсутствуют
6004	769956.61	1315153.47	данные отсутствуют	данные отсутствуют
Государственный регистратор			ФГИС ЕГРН	
полное наименование должности			подпись	
			инициалы, фамилия	

М.П.

Земельный участок				
(вид объекта недвижимости)				
Лист № ____ Раздела 4.2		Всего листов раздела 4.2 : ____		Всего разделов: ____
15.11.2021 № 99/2021/430785050				
Кадастровый номер:			02:17:000000:181(единое землепользование)	
Номер точки	Координаты, м		Описание закрепления на местности	Средняя квадратическая погрешность определения координат характерных точек границы части земельного участка, м
	X	Y		
1	2	3	4	5
6005	769949.86	1315147.74	данные отсутствуют	данные отсутствуют
6006	769943.06	1315144.56	данные отсутствуют	данные отсутствуют
6007	769939.64	1315147.94	данные отсутствуют	данные отсутствуют
6008	769938.75	1315151.23	данные отсутствуют	данные отсутствуют
6009	769933.15	1315157.41	данные отсутствуют	данные отсутствуют
6010	769927.53	1315157.41	данные отсутствуют	данные отсутствуют
6011	769923.27	1315155.43	данные отсутствуют	данные отсутствуют
6012	769919.14	1315149.09	данные отсутствуют	данные отсутствуют
6013	769913.58	1315145.51	данные отсутствуют	данные отсутствуют
6014	769898.51	1315146.15	данные отсутствуют	данные отсутствуют
6015	769889.73	1315140.51	данные отсутствуют	данные отсутствуют
6016	769884.78	1315136.91	данные отсутствуют	данные отсутствуют
6017	769878.83	1315137.44	данные отсутствуют	данные отсутствуют
6018	769874.55	1315139.99	данные отсутствуют	данные отсутствуют
6019	769870.68	1315143.93	данные отсутствуют	данные отсутствуют
6020	769864.53	1315154.39	данные отсутствуют	данные отсутствуют
6021	769860.07	1315154.16	данные отсутствуют	данные отсутствуют
Государственный регистратор			ФГИС ЕГРН	
полное наименование должности			подпись	
			инициалы, фамилия	

М.П.

Земельный участок				
(вид объекта недвижимости)				
Лист № ____ Раздела 4.2		Всего листов раздела 4.2 : ____		Всего разделов: ____
15.11.2021 № 99/2021/430785050				
Кадастровый номер:			02:17:000000:181(единое землепользование)	
Номер точки	Координаты, м		Описание закрепления на местности	Средняя квадратическая погрешность определения координат характерных точек границы части земельного участка, м
	X	Y		
1	2	3	4	5
6022	769855.11	1315143.24	данные отсутствуют	данные отсутствуют
6023	769844.21	1315134.74	данные отсутствуют	данные отсутствуют
6024	769836.4	1315139.4	данные отсутствуют	данные отсутствуют
6025	769836.4	1315151.86	данные отсутствуют	данные отсутствуют
6026	769834.51	1315164.49	данные отсутствуют	данные отсутствуют
6027	769827.27	1315171.72	данные отсутствуют	данные отсутствуют
6028	769816.9	1315173.25	данные отсутствуют	данные отсутствуют
6029	769798.45	1315166.45	данные отсутствуют	данные отсутствуют
6030	769786.33	1315161.03	данные отсутствуют	данные отсутствуют
6031	769782.17	1315154.79	данные отсутствуют	данные отсутствуют
6032	769781.57	1315147.77	данные отсутствуют	данные отсутствуют
6033	769777.05	1315142.24	данные отсутствуют	данные отсутствуют
6034	769766.81	1315139.92	данные отсутствуют	данные отсутствуют
6035	769751.2	1315136.3	данные отсутствуют	данные отсутствуют
6036	769734.32	1315140.99	данные отсутствуют	данные отсутствуют
6037	769728.92	1315146.94	данные отсутствуют	данные отсутствуют
6038	769728.28	1315161.11	данные отсутствуют	данные отсутствуют
Государственный регистратор			ФГИС ЕГРН	
полное наименование должности			подпись	
			инициалы, фамилия	

М.П.

Земельный участок				
(вид объекта недвижимости)				
Лист № ____ Раздела 4.2		Всего листов раздела 4.2 : ____		Всего разделов: ____
15.11.2021 № 99/2021/430785050				
Кадастровый номер:			02:17:000000:181(единое землепользование)	
Номер точки	Координаты, м		Описание закрепления на местности	Средняя квадратическая погрешность определения координат характерных точек границы части земельного участка, м
	X	Y		
1	2	3	4	5
6039	769723.11	1315169.6	данные отсутствуют	данные отсутствуют
6040	769715.43	1315172.56	данные отсутствуют	данные отсутствуют
6041	769706.56	1315170.42	данные отсутствуют	данные отсутствуют
6042	769697.46	1315164.14	данные отсутствуют	данные отсутствуют
6043	769692.74	1315156.6	данные отсутствуют	данные отсутствуют
6044	769690.22	1315150	данные отсутствуют	данные отсутствуют
6045	769683.86	1315142.73	данные отсутствуют	данные отсутствуют
6046	769677.4	1315139.03	данные отсутствуют	данные отсутствуют
6047	769674.83	1315131.89	данные отсутствуют	данные отсутствуют
6048	769676.46	1315128.64	данные отсутствуют	данные отсутствуют
6049	769688.45	1315113.58	данные отсутствуют	данные отсутствуют
6050	769692.22	1315104.85	данные отсутствуют	данные отсутствуют
6051	769691.35	1315097.93	данные отсутствуют	данные отсутствуют
6052	769688.27	1315093.19	данные отсутствуют	данные отсутствуют
6053	769680.79	1315088.1	данные отсутствуют	данные отсутствуют
6054	769667.88	1315081.97	данные отсутствуют	данные отсутствуют
6055	769664.48	1315077.73	данные отсутствуют	данные отсутствуют
Государственный регистратор			ФГИС ЕГРН	
полное наименование должности			подпись	
			инициалы, фамилия	

М.П.

Раздел 4.2

Выписка из Единого государственного реестра недвижимости об объекте недвижимости
Сведения о частях земельного участка

Земельный участок				
(вид объекта недвижимости)				
Лист № ____ Раздела 4.2		Всего листов раздела 4.2 : ____		Всего разделов: ____
15.11.2021 № 99/2021/430785050				
Кадастровый номер:			02:17:000000:181(единое землепользование)	
Номер точки	Координаты, м		Описание закрепления на местности	Средняя квадратическая погрешность определения координат характерных точек границы части земельного участка, м
	X	Y		
1	2	3	4	5
6056	769664.75	1315072.23	данные отсутствуют	данные отсутствуют
6057	769670.22	1315066.36	данные отсутствуют	данные отсутствуют
6058	769673.36	1315060.94	данные отсутствуют	данные отсутствуют
6059	769679.97	1315064.08	данные отсутствуют	данные отсутствуют
6060	769683.44	1315065.35	данные отсутствуют	данные отсутствуют
6061	769688.16	1315068.5	данные отсутствуют	данные отсутствуют
6062	769692.15	1315071.76	данные отсутствуют	данные отсутствуют
6063	769698.53	1315072.76	данные отсутствуют	данные отсутствуют
6064	769702.18	1315073.09	данные отсутствуют	данные отсутствуют
6065	769703.79	1315071.86	данные отсутствуют	данные отсутствуют
6066	769705.05	1315063.52	данные отсутствуют	данные отсутствуют
6067	769703.24	1315058.08	данные отсутствуют	данные отсутствуют
6068	769705.73	1315051.71	данные отсутствуют	данные отсутствуют
6069	769711.13	1315049.99	данные отсутствуют	данные отсутствуют
6070	769715.69	1315042.93	данные отсутствуют	данные отсутствуют
6071	769714.44	1315037.65	данные отсутствуют	данные отсутствуют
6072	769707.83	1315032.84	данные отсутствуют	данные отсутствуют
Государственный регистратор			ФГИС ЕГРН	
полное наименование должности			подпись	
			инициалы, фамилия	

М.П.

Земельный участок				
(вид объекта недвижимости)				
Лист № ____ Раздела 4.2		Всего листов раздела 4.2 : ____		Всего разделов: ____
15.11.2021 № 99/2021/430785050				
Кадастровый номер:			02:17:000000:181(единое землепользование)	
Номер точки	Координаты, м		Описание закрепления на местности	Средняя квадратическая погрешность определения координат характерных точек границы части земельного участка, м
	X	Y		
1	2	3	4	5
6073	769693.76	1315027.16	данные отсутствуют	данные отсутствуют
6074	769684.01	1315024.86	данные отсутствуют	данные отсутствуют
6075	769678.75	1315027.09	данные отсутствуют	данные отсутствуют
6076	769676.93	1315031.93	данные отсутствуют	данные отсутствуют
6077	769672.83	1315034.67	данные отсутствуют	данные отсутствуют
6078	769668.27	1315034.12	данные отсутствуют	данные отсутствуют
6079	769662.43	1315028.28	данные отсутствуют	данные отсутствуют
6080	769662.13	1315022.88	данные отсутствуют	данные отсутствуют
6081	769661.36	1315013.83	данные отсутствуют	данные отсутствуют
6082	769656.62	1315002.02	данные отсутствуют	данные отсутствуют
6083	769652.18	1314994.9	данные отсутствуют	данные отсутствуют
6084	769638.15	1314979.15	данные отсутствуют	данные отсутствуют
6085	769632.79	1314979.59	данные отсутствуют	данные отсутствуют
6086	769627.2	1314985.31	данные отсутствуют	данные отсутствуют
6087	769623.85	1314992.61	данные отсутствуют	данные отсутствуют
6088	769614.5	1314995.02	данные отсутствуют	данные отсутствуют
6089	769607.42	1314994.71	данные отсутствуют	данные отсутствуют
Государственный регистратор			ФГИС ЕГРН	
полное наименование должности			подпись	
			инициалы, фамилия	

М.П.

Земельный участок				
(вид объекта недвижимости)				
Лист № ____ Раздела 4.2		Всего листов раздела 4.2 : ____		Всего разделов: ____
15.11.2021 № 99/2021/430785050				
Кадастровый номер:			02:17:000000:181(единое землепользование)	
Номер точки	Координаты, м		Описание закрепления на местности	Средняя квадратическая погрешность определения координат характерных точек границы части земельного участка, м
	X	Y		
1	2	3	4	5
6090	769604.66	1314993.45	данные отсутствуют	данные отсутствуют
6091	769601.93	1314984.99	данные отсутствуют	данные отсутствуют
6092	769601.21	1314984.12	данные отсутствуют	данные отсутствуют
6093	769597.17	1314947.82	данные отсутствуют	данные отсутствуют
6094	769595.37	1314944.72	данные отсутствуют	данные отсутствуют
6095	769593.08	1314943.06	данные отсутствуют	данные отсутствуют
6096	769156.41	1314602.47	данные отсутствуют	данные отсутствуют
6097	769157.51	1314602.16	данные отсутствуют	данные отсутствуют
6098	769173.88	1314600.01	данные отсутствуют	данные отсутствуют
6099	769190.39	1314600.59	данные отсутствуют	данные отсутствуют
6100	769206.83	1314603.68	данные отсутствуют	данные отсутствуют
6101	769229.2	1314603.57	данные отсутствуют	данные отсутствуют
6102	769245.52	1314606.1	данные отсутствуют	данные отсутствуют
6103	769261.2	1314611.29	данные отсутствуют	данные отсутствуют
6104	769282.29	1314618.45	данные отсутствуют	данные отсутствуют
6105	769302.6	1314621.18	данные отсутствуют	данные отсутствуют
6106	769322.99	1314620.85	данные отсутствуют	данные отсутствуют
Государственный регистратор			ФГИС ЕГРН	
полное наименование должности			подпись	
			инициалы, фамилия	

М.П.

Земельный участок				
(вид объекта недвижимости)				
Лист № ____ Раздела 4.2		Всего листов раздела 4.2 : ____		Всего разделов: ____
15.11.2021 № 99/2021/430785050				
Кадастровый номер:			02:17:000000:181(единое землепользование)	
Номер точки	Координаты, м		Описание закрепления на местности	Средняя квадратическая погрешность определения координат характерных точек границы части земельного участка, м
	X	Y		
1	2	3	4	5
6107	769339.44	1314622.29	данные отсутствуют	данные отсутствуют
6108	769355.43	1314626.42	данные отсутствуют	данные отсутствуют
6109	769370.52	1314633.13	данные отсутствуют	данные отсутствуют
6110	769389.58	1314645.55	данные отсутствуют	данные отсутствуют
6111	769401.49	1314657	данные отсутствуют	данные отсутствуют
6112	769418.5	1314671.96	данные отсутствуют	данные отсутствуют
6113	769435.59	1314680.57	данные отсутствуют	данные отсутствуют
6114	769449.28	1314689.79	данные отсутствуют	данные отсутствуют
6115	769455.09	1314691.78	данные отсутствуют	данные отсутствуют
6116	769575.73	1314788.78	данные отсутствуют	данные отсутствуют
6117	769584.11	1314795.31	данные отсутствуют	данные отсутствуют
6118	769596.14	1314806.63	данные отсутствуют	данные отсутствуют
6119	769606.13	1314819.78	данные отсутствуют	данные отсутствуют
6120	769616.37	1314836.54	данные отсутствуют	данные отсутствуют
6121	769635.59	1314848.21	данные отсутствуют	данные отсутствуют
6122	769648.74	1314858.2	данные отсутствуют	данные отсутствуют
6123	769660.59	1314868.91	данные отсутствуют	данные отсутствуют
Государственный регистратор			ФГИС ЕГРН	
полное наименование должности			подпись	
			инициалы, фамилия	

М.П.

Раздел 4.2

Выписка из Единого государственного реестра недвижимости об объекте недвижимости
Сведения о частях земельного участка

Земельный участок				
(вид объекта недвижимости)				
Лист № ____ Раздела 4.2		Всего листов раздела 4.2 : ____		Всего разделов: ____
15.11.2021 № 99/2021/430785050				
Кадастровый номер:			02:17:000000:181(единое землепользование)	
Номер точки	Координаты, м		Описание закрепления на местности	Средняя квадратическая погрешность определения координат характерных точек границы части земельного участка, м
	X	Y		
1	2	3	4	5
6124	769672.18	1314880.68	данные отсутствуют	данные отсутствуют
6125	769685.81	1314891.24	данные отсутствуют	данные отсутствуют
6126	769699.63	1314900.28	данные отсутствуют	данные отсутствуют
6127	769711.77	1314911.48	данные отсутствуют	данные отсутствуют
6128	769726.85	1314928.38	данные отсутствуют	данные отсутствуют
6129	769745.26	1314940.11	данные отсутствуют	данные отсутствуют
6130	769759.87	1314947.45	данные отсутствуют	данные отсутствуют
6131	769773.28	1314956.79	данные отсутствуют	данные отсутствуют
6132	769785.79	1314967.58	данные отсутствуют	данные отсутствуют
6133	769796.35	1314980.28	данные отсутствуют	данные отсутствуют
6134	769804.67	1314994.54	данные отсутствуют	данные отсутствуют
6135	769810.54	1315009.98	данные отсутствуют	данные отсутствуют
6136	769814.57	1315028.01	данные отсутствуют	данные отсутствуют
6137	769831.78	1315035.52	данные отсутствуют	данные отсутствуют
6138	769848.28	1315034.82	данные отсутствуют	данные отсутствуют
6139	769849.96	1315035.03	данные отсутствуют	данные отсутствуют
6140	770119.78	1315235.17	данные отсутствуют	данные отсутствуют
Государственный регистратор			ФГИС ЕГРН	
полное наименование должности			подпись	
			инициалы, фамилия	

М.П.

Земельный участок				
(вид объекта недвижимости)				
Лист № ____ Раздела 4.2		Всего листов раздела 4.2 : ____		Всего разделов: ____
15.11.2021 № 99/2021/430785050				
Кадастровый номер:			02:17:000000:181(единое землепользование)	
Номер точки	Координаты, м		Описание закрепления на местности	Средняя квадратическая погрешность определения координат характерных точек границы части земельного участка, м
	X	Y		
1	2	3	4	5
6141	770121.53	1315240.33	данные отсутствуют	данные отсутствуют
6142	770132.71	1315255.33	данные отсутствуют	данные отсутствуют
6143	770140.72	1315269.77	данные отсутствуют	данные отсутствуют
6144	770147.76	1315286.99	данные отсутствуют	данные отсутствуют
6145	770162.57	1315293.49	данные отсутствуют	данные отсутствуют
6146	770179.03	1315292.11	данные отсутствуют	данные отсутствуют
6147	770195.49	1315293.46	данные отсутствуют	данные отсутствуют
6148	770211.5	1315297.5	данные отсутствуют	данные отсутствуют
6149	770226.63	1315304.12	данные отсутствуют	данные отсутствуют
6150	770240.47	1315313.14	данные отсутствуют	данные отсутствуют
6151	770247.91	1315319.62	данные отсутствуют	данные отсутствуют
6152	770288.71	1315391.69	данные отсутствуют	данные отсутствуют
6153	770294.37	1315409.92	данные отсутствуют	данные отсутствуют
6154	770299.92	1315427.79	данные отсутствуют	данные отсутствуют
6155	770303.17	1315443.98	данные отсутствуют	данные отсутствуют
6156	770304.04	1315464.17	данные отсутствуют	данные отсутствуют
6157	770302.13	1315480.58	данные отсутствуют	данные отсутствуют
Государственный регистратор			ФГИС ЕГРН	
полное наименование должности			подпись	
			инициалы, фамилия	

М.П.

Земельный участок				
(вид объекта недвижимости)				
Лист № ____ Раздела 4.2		Всего листов раздела 4.2 : ____		Всего разделов: ____
15.11.2021 № 99/2021/430785050				
Кадастровый номер:			02:17:000000:181(единое землепользование)	
Номер точки	Координаты, м		Описание закрепления на местности	Средняя квадратическая погрешность определения координат характерных точек границы части земельного участка, м
	X	Y		
1	2	3	4	5
6158	770297.54	1315496.44	данные отсутствуют	данные отсутствуют
6159	770292.9	1315511.74	данные отсутствуют	данные отсутствуют
6160	770312.58	1315521.92	данные отсутствуют	данные отсутствуют
6161	770327.32	1315529.35	данные отсутствуют	данные отсутствуют
6162	770341.96	1315535.76	данные отсутствуют	данные отсутствуют
6163	770356.99	1315542.61	данные отсутствуют	данные отсутствуют
6164	770377.75	1315547.87	данные отсутствуют	данные отсутствуют
6165	770394.28	1315551.21	данные отсутствуют	данные отсутствуют
6166	770415.24	1315551.81	данные отсутствуют	данные отсутствуют
6167	770431.62	1315553.93	данные отсутствуют	данные отсутствуют
6168	770452.97	1315558.54	данные отсутствуют	данные отсутствуют
6169	770469.19	1315561.64	данные отсутствуют	данные отсутствуют
6170	770484.69	1315567.37	данные отсутствуют	данные отсутствуют
6171	770499.02	1315575.57	данные отсутствуют	данные отсутствуют
6172	770501.56	1315577.67	данные отсутствуют	данные отсутствуют
6173	770543.77	1315633.64	данные отсутствуют	данные отсутствуют
6174	770547.52	1315647.72	данные отсутствуют	данные отсутствуют
Государственный регистратор			ФГИС ЕГРН	
полное наименование должности			подпись	
			инициалы, фамилия	

М.П.

Земельный участок				
(вид объекта недвижимости)				
Лист № ____ Раздела 4.2		Всего листов раздела 4.2 : ____		Всего разделов: ____
15.11.2021 № 99/2021/430785050				
Кадастровый номер:			02:17:000000:181(единое землепользование)	
Номер точки	Координаты, м		Описание закрепления на местности	Средняя квадратическая погрешность определения координат характерных точек границы части земельного участка, м
	X	Y		
1	2	3	4	5
6175	770549.45	1315665.39	данные отсутствуют	данные отсутствуют
6176	770555.71	1315682.42	данные отсутствуют	данные отсутствуют
6177	770571.98	1315698.15	данные отсутствуют	данные отсутствуют
6178	770581.51	1315711.64	данные отсутствуют	данные отсутствуют
6179	770592.88	1315729.6	данные отсутствуют	данные отсутствуют
6180	770601.61	1315743.62	данные отсутствуют	данные отсутствуют
6181	770608.76	1315758.35	данные отсутствуют	данные отсутствуют
6182	770618.67	1315774.26	данные отсутствуют	данные отсутствуют
6183	770627.9	1315787.96	данные отсутствуют	данные отсутствуют
6184	770634.74	1315802.99	данные отсутствуют	данные отсутствуют
6185	770639.02	1315818.94	данные отсутствуют	данные отсутствуют
6186	770641.17	1315839.34	данные отсутствуют	данные отсутствуют
6187	770640.26	1315855.83	данные отсутствуют	данные отсутствуют
6188	770640.87	1315875.82	данные отсутствуют	данные отсутствуют
6189	770661.45	1315899.69	данные отсутствуют	данные отсутствуют
6190	770683.12	1315906.41	данные отсутствуют	данные отсутствуют
6191	770698.51	1315912.4	данные отсутствуют	данные отсутствуют
Государственный регистратор			ФГИС ЕГРН	
полное наименование должности			подпись	
			инициалы, фамилия	

М.П.

Раздел 4.2

Выписка из Единого государственного реестра недвижимости об объекте недвижимости
Сведения о частях земельного участка

Земельный участок				
(вид объекта недвижимости)				
Лист № ____ Раздела 4.2		Всего листов раздела 4.2 : ____		Всего разделов: ____
15.11.2021 № 99/2021/430785050				
Кадастровый номер:			02:17:000000:181(единое землепользование)	
Номер точки	Координаты, м		Описание закрепления на местности	Средняя квадратическая погрешность определения координат характерных точек границы части земельного участка, м
	X	Y		
1	2	3	4	5
6192	770712.71	1315920.84	данные отсутствуют	данные отсутствуют
6193	770727.87	1315933.19	данные отсутствуют	данные отсутствуют
6194	770738.91	1315945.47	данные отсутствуют	данные отсутствуют
6195	770751.51	1315956.28	данные отсутствуют	данные отсутствуют
6196	770765.69	1315964.75	данные отсутствуют	данные отсутствуют
6197	770778.13	1315974.53	данные отсутствуют	данные отсутствуют
6198	770789.68	1315984.85	данные отсутствуют	данные отсутствуют
6199	770800.3	1315997.51	данные отсутствуют	данные отсутствуют
6200	770820.94	1316005.65	данные отсутствуют	данные отсутствуют
6201	770843.65	1316019.17	данные отсутствуют	данные отсутствуют
6202	770856.78	1316029.2	данные отсутствуют	данные отсутствуют
6203	770870.49	1316043.8	данные отсутствуют	данные отсутствуют
6204	770880.32	1316057.07	данные отсутствуют	данные отсутствуют
6205	770887.83	1316071.78	данные отсутствуют	данные отсутствуют
6206	770894.1	1316089.8	данные отсутствуют	данные отсутствуют
6207	770897.11	1316106.04	данные отсутствуют	данные отсутствуют
6208	770897.4	1316122.56	данные отсутствуют	данные отсутствуют
Государственный регистратор			ФГИС ЕГРН	
полное наименование должности			подпись	
			инициалы, фамилия	

М.П.

Земельный участок				
(вид объекта недвижимости)				
Лист № ____ Раздела 4.2		Всего листов раздела 4.2 : ____		Всего разделов: ____
15.11.2021 № 99/2021/430785050				
Кадастровый номер:			02:17:000000:181(единое землепользование)	
Номер точки	Координаты, м		Описание закрепления на местности	Средняя квадратическая погрешность определения координат характерных точек границы части земельного участка, м
	X	Y		
1	2	3	4	5
6209	770895.04	1316138.6	данные отсутствуют	данные отсутствуют
6210	770891.22	1316153.57	данные отсутствуют	данные отсутствуют
6211	770895.47	1316170.29	данные отсутствуют	данные отсутствуют
6212	770897.75	1316186.64	данные отсутствуют	данные отсутствуют
6213	770897.31	1316203.15	данные отсутствуют	данные отсутствуют
6214	770894.06	1316220.05	данные отсутствуют	данные отсутствуют
6215	770888.84	1316235.71	данные отсутствуют	данные отсутствуют
6216	770891.97	1316253.18	данные отсутствуют	данные отсутствуют
6217	770905.34	1316271.85	данные отсутствуют	данные отсутствуют
6218	770912.22	1316286.87	данные отсутствуют	данные отсутствуют
6219	770916.79	1316301.51	данные отсутствуют	данные отсутствуют
6220	770922.49	1316317.01	данные отсутствуют	данные отсутствуют
6221	770926.62	1316339.26	данные отсутствуют	данные отсутствуют
6222	770926.89	1316355.77	данные отсутствуют	данные отсутствуют
6223	770924.43	1316372.1	данные отсутствуют	данные отсутствуют
6224	770919.32	1316387.81	данные отсутствуют	данные отсутствуют
6225	770911.83	1316402.46	данные отсутствуют	данные отсутствуют
Государственный регистратор			ФГИС ЕГРН	
полное наименование должности			подпись	
			инициалы, фамилия	

М.П.

Земельный участок				
(вид объекта недвижимости)				
Лист № ____ Раздела 4.2		Всего листов раздела 4.2 : ____		Всего разделов: ____
15.11.2021 № 99/2021/430785050				
Кадастровый номер:			02:17:000000:181(единое землепользование)	
Номер точки	Координаты, м		Описание закрепления на местности	Средняя квадратическая погрешность определения координат характерных точек границы части земельного участка, м
	X	Y		
1	2	3	4	5
6226	770919.04	1316416.96	данные отсутствуют	данные отсутствуют
6227	770934.43	1316427.97	данные отсутствуют	данные отсутствуют
6228	770947.28	1316440.26	данные отсутствуют	данные отсутствуют
6229	770957.31	1316453.38	данные отсутствуют	данные отсутствуют
6230	770969.27	1316468.76	данные отсутствуют	данные отсутствуют
6231	770979.55	1316482.03	данные отсутствуют	данные отсутствуют
6232	770992.6	1316497.83	данные отсутствуют	данные отсутствуют
6233	771007.01	1316512.09	данные отсутствуют	данные отсутствуют
6234	771018.5	1316523.95	данные отсутствуют	данные отсутствуют
6235	771031.23	1316542.01	данные отсутствуют	данные отсутствуют
6236	771038.47	1316556.85	данные отсутствуют	данные отсутствуют
6237	771048.18	1316575.07	данные отсутствуют	данные отсутствуют
6238	771053.57	1316590.68	данные отсутствуют	данные отсутствуют
6239	771071.07	1316605.52	данные отсутствуют	данные отсутствуют
6240	771082.85	1316617.09	данные отсутствуют	данные отсутствуют
6241	771096.3	1316635.13	данные отсутствуют	данные отсутствуют
6242	771103.94	1316649.77	данные отсутствуют	данные отсутствуют
Государственный регистратор			ФГИС ЕГРН	
полное наименование должности			подпись	
			инициалы, фамилия	

М.П.

Земельный участок				
(вид объекта недвижимости)				
Лист № ____ Раздела 4.2		Всего листов раздела 4.2 : ____		Всего разделов: ____
15.11.2021 № 99/2021/430785050				
Кадастровый номер:			02:17:000000:181(единое землепользование)	
Номер точки	Координаты, м		Описание закрепления на местности	Средняя квадратическая погрешность определения координат характерных точек границы части земельного участка, м
	X	Y		
1	2	3	4	5
6243	771109.06	1316665.47	данные отсутствуют	данные отсутствуют
6244	771111.53	1316681.8	данные отсутствуют	данные отсутствуют
6245	771112.9	1316700.13	данные отсутствуют	данные отсутствуют
6246	771114.55	1316716.57	данные отсутствуют	данные отсутствуют
6247	771113.47	1316733.05	данные отсутствуют	данные отсутствуют
6248	771108.39	1316755.33	данные отсутствуют	данные отсутствуют
6249	771102.17	1316770.63	данные отсутствуют	данные отсутствуют
6250	771093.52	1316784.7	данные отсутствуют	данные отсутствуют
6251	771083.63	1316799.13	данные отсутствуют	данные отсутствуют
6252	771078.27	1316814.76	данные отсутствуют	данные отсутствуют
6253	771070.42	1316829.28	данные отсутствуют	данные отсутствуют
6254	771061.04	1316842.13	данные отсутствуют	данные отсутствуют
6255	771050.06	1316854.47	данные отсутствуют	данные отсутствуют
6256	771043.38	1316869.34	данные отсутствуют	данные отсутствуют
6257	771045.35	1316887.54	данные отсутствуют	данные отсутствуют
6258	769128.57	1314548.35	данные отсутствуют	данные отсутствуют
6258	769128.57	1314548.35	данные отсутствуют	данные отсутствуют
Государственный регистратор			ФГИС ЕГРН	
полное наименование должности			подпись	
			инициалы, фамилия	

М.П.

Раздел 4.2

Выписка из Единого государственного реестра недвижимости об объекте недвижимости
Сведения о частях земельного участка

Земельный участок				
(вид объекта недвижимости)				
Лист № ____ Раздела 4.2		Всего листов раздела 4.2 : ____		Всего разделов: ____
15.11.2021 № 99/2021/430785050				
Кадастровый номер:			02:17:000000:181(единое землепользование)	
Номер точки	Координаты, м		Описание закрепления на местности	Средняя квадратическая погрешность определения координат характерных точек границы части земельного участка, м
	X	Y		
1	2	3	4	5
6259	769020.97	1313962.55	данные отсутствуют	данные отсутствуют
6260	769031.16	1313963.42	данные отсутствуют	данные отсутствуют
6261	769047.16	1313967.51	данные отсутствуют	данные отсутствуют
6262	769065.06	1313975.28	данные отсутствуют	данные отсутствуют
6263	769079.4	1313983.48	данные отсутствуют	данные отсутствуют
6264	769092.19	1313993.92	данные отсутствуют	данные отсутствуют
6265	769103.09	1314006.33	данные отсутствуют	данные отсутствуют
6266	769111.8	1314020.37	данные отсутствуют	данные отсутствуют
6267	769117.18	1314028.91	данные отсутствуют	данные отсутствуют
6268	769181.55	1314437.46	данные отсутствуют	данные отсутствуют
6269	769179.12	1314444.25	данные отсутствуют	данные отсутствуют
6270	769174.43	1314461.96	данные отсутствуют	данные отсутствуют
6271	769169.75	1314480.71	данные отсутствуют	данные отсутствуют
6272	769163.07	1314499.35	данные отсутствуют	данные отсутствуют
6273	769156.35	1314513.51	данные отсутствуют	данные отсутствуют
6274	769148.06	1314527.8	данные отсутствуют	данные отсутствуют
6275	769137.54	1314540.53	данные отсутствуют	данные отсутствуют
Государственный регистратор			ФГИС ЕГРН	
полное наименование должности			подпись	
			инициалы, фамилия	

М.П.

Земельный участок				
(вид объекта недвижимости)				
Лист № ____ Раздела 4.2		Всего листов раздела 4.2 : ____		Всего разделов: ____
15.11.2021 № 99/2021/430785050				
Кадастровый номер:			02:17:000000:181(единое землепользование)	
Номер точки	Координаты, м		Описание закрепления на местности	Средняя квадратическая погрешность определения координат характерных точек границы части земельного участка, м
	X	Y		
1	2	3	4	5
6276	768983.45	1313870.04	данные отсутствуют	данные отсутствуют
6276	768983.45	1313870.04	данные отсутствуют	данные отсутствуют
6277	768918.94	1313873.02	данные отсутствуют	данные отсутствуют
6278	768917.12	1313868.07	данные отсутствуют	данные отсутствуют
6279	768916.22	1313867.39	данные отсутствуют	данные отсутствуют
6280	768890.04	1313813.18	данные отсутствуют	данные отсутствуют
6281	768893.37	1313812.75	данные отсутствуют	данные отсутствуют
6282	768909.83	1313814.13	данные отсутствуют	данные отсутствуют
6283	768925.83	1313818.2	данные отсутствуют	данные отсутствуют
6284	768940.95	1313824.86	данные отсутствуют	данные отсутствуют
6285	768954.77	1313833.9	данные отсутствуют	данные отсутствуют
6286	768966.91	1313845.1	данные отсутствуют	данные отсутствуют
6287	768977.04	1313858.15	данные отсутствуют	данные отсутствуют
6288	768872.16	1314497.65	данные отсутствуют	данные отсутствуют
6288	768872.16	1314497.65	данные отсутствуют	данные отсутствуют
6289	768887.53	1314547	данные отсутствуют	данные отсутствуют
6290	768911.71	1314647.99	данные отсутствуют	данные отсутствуют
Государственный регистратор			ФГИС ЕГРН	
полное наименование должности			подпись	
			инициалы, фамилия	

М.П.

Раздел 4.2

Выписка из Единого государственного реестра недвижимости об объекте недвижимости
Сведения о частях земельного участка

Земельный участок				
(вид объекта недвижимости)				
Лист № ____ Раздела 4.2		Всего листов раздела 4.2 : ____		Всего разделов: ____
15.11.2021 № 99/2021/430785050				
Кадастровый номер:			02:17:000000:181(единое землепользование)	
Номер точки	Координаты, м		Описание закрепления на местности	Средняя квадратическая погрешность определения координат характерных точек границы части земельного участка, м
	X	Y		
1	2	3	4	5
6291	768904.84	1314640.86	данные отсутствуют	данные отсутствуют
6292	768892.33	1314622.25	данные отсутствуют	данные отсутствуют
6293	768884.83	1314607.53	данные отсутствуют	данные отсутствуют
6294	768879.86	1314591.78	данные отсутствуют	данные отсутствуют
6295	768870.89	1314570.67	данные отсутствуют	данные отсутствуют
6296	768867.01	1314554.62	данные отсутствуют	данные отсутствуют
6297	768865.84	1314538.14	данные отсутствуют	данные отсутствуют
6298	768867.46	1314518.35	данные отсутствуют	данные отсутствуют
6299	768870.52	1314502.12	данные отсутствуют	данные отсутствуют
6300	770161.14	1315531.34	данные отсутствуют	данные отсутствуют
6301	770163.2	1315535.13	данные отсутствуют	данные отсутствуют
6302	770167.37	1315535.28	данные отсутствуют	данные отсутствуют
6303	770171	1315536.08	данные отсутствуют	данные отсутствуют
6304	770185.01	1315548.56	данные отсутствуют	данные отсутствуют
6305	770181.92	1315549.73	данные отсутствуют	данные отсутствуют
6306	770178.16	1315556.43	данные отсутствуют	данные отсутствуют
6307	770180.24	1315558.82	данные отсутствуют	данные отсутствуют
Государственный регистратор			ФГИС ЕГРН	
полное наименование должности			подпись	
			инициалы, фамилия	

М.П.

Земельный участок				
(вид объекта недвижимости)				
Лист № ____ Раздела 4.2		Всего листов раздела 4.2 : ____		Всего разделов: ____
15.11.2021 № 99/2021/430785050				
Кадастровый номер:			02:17:000000:181(единое землепользование)	
Номер точки	Координаты, м		Описание закрепления на местности	Средняя квадратическая погрешность определения координат характерных точек границы части земельного участка, м
	X	Y		
1	2	3	4	5
6308	770186.38	1315563.06	данные отсутствуют	данные отсутствуют
6309	770190.71	1315563.49	данные отсутствуют	данные отсутствуют
6310	770193.69	1315562.44	данные отсутствуют	данные отсутствуют
6311	770203.43	1315586.94	данные отсутствуют	данные отсутствуют
6312	770203.53	1315590.2	данные отсутствуют	данные отсутствуют
6313	770207.68	1315596.34	данные отсутствуют	данные отсутствуют
6314	770210.73	1315600.6	данные отсутствуют	данные отсутствуют
6315	770211.12	1315605.39	данные отсутствуют	данные отсутствуют
6316	770241.86	1315617.88	данные отсутствуют	данные отсутствуют
6317	770244.29	1315622.44	данные отсутствуют	данные отсутствуют
6318	770247.77	1315621.88	данные отсутствуют	данные отсутствуют
6319	770251.06	1315619.02	данные отсутствуют	данные отсутствуют
6320	770253.46	1315621.67	данные отсутствуют	данные отсутствуют
6321	770257.96	1315623.43	данные отсутствуют	данные отсутствуют
6322	770264.08	1315623.27	данные отсутствуют	данные отсутствуют
6323	770269.02	1315619.31	данные отсутствуют	данные отсутствуют
6324	770271.39	1315617.5	данные отсутствуют	данные отсутствуют
Государственный регистратор			ФГИС ЕГРН	
полное наименование должности			подпись	
			инициалы, фамилия	

М.П.

Раздел 4.2

Выписка из Единого государственного реестра недвижимости об объекте недвижимости
Сведения о частях земельного участка

Земельный участок				
(вид объекта недвижимости)				
Лист № ____ Раздела 4.2		Всего листов раздела 4.2 : ____		Всего разделов: ____
15.11.2021 № 99/2021/430785050				
Кадастровый номер:			02:17:000000:181(единое землепользование)	
Номер точки	Координаты, м		Описание закрепления на местности	Средняя квадратическая погрешность определения координат характерных точек границы части земельного участка, м
	X	Y		
1	2	3	4	5
6325	770274.4	1315617.62	данные отсутствуют	данные отсутствуют
6326	770280.98	1315634.51	данные отсутствуют	данные отсутствуют
6327	770285.67	1315642.29	данные отсутствуют	данные отсутствуют
6328	770288.72	1315642.12	данные отсутствуют	данные отсутствуют
6329	770310.16	1315651.18	данные отсутствуют	данные отсутствуют
6330	770307.85	1315655.32	данные отсутствуют	данные отсутствуют
6331	770310.02	1315658.21	данные отсутствуют	данные отсутствуют
6332	770314.44	1315659.98	данные отсутствуют	данные отсутствуют
6333	770323.52	1315660.55	данные отсутствуют	данные отсутствуют
6334	770326.58	1315659.42	данные отсутствуют	данные отсутствуют
6335	770333.01	1315658.5	данные отсутствуют	данные отсутствуют
6336	770334.39	1315658.91	данные отсутствуют	данные отсутствуют
6337	770336.03	1315661.8	данные отсутствуют	данные отсутствуют
6338	770338.42	1315667.36	данные отсутствуют	данные отсутствуют
6339	770341.63	1315671.84	данные отсутствуют	данные отсутствуют
6340	770346.59	1315672.67	данные отсутствуют	данные отсутствуют
6341	770351.37	1315669.37	данные отсутствуют	данные отсутствуют
Государственный регистратор			ФГИС ЕГРН	
полное наименование должности			подпись	
			инициалы, фамилия	

М.П.

Земельный участок				
(вид объекта недвижимости)				
Лист № ____ Раздела 4.2		Всего листов раздела 4.2: ____		Всего разделов: ____
15.11.2021 № 99/2021/430785050				
Кадастровый номер:			02:17:000000:181(единое землепользование)	
Номер точки	Координаты, м		Описание закрепления на местности	Средняя квадратическая погрешность определения координат характерных точек границы части земельного участка, м
	X	Y		
1	2	3	4	5
6342	770354.1	1315661.02	данные отсутствуют	данные отсутствуют
6343	770355.19	1315651.93	данные отсутствуют	данные отсутствуют
6344	770358.43	1315649.68	данные отсутствуют	данные отсутствуют
6345	770360.61	1315649.44	данные отсутствуют	данные отсутствуют
6346	770364.96	1315651.54	данные отсутствуют	данные отсутствуют
6347	770370.88	1315654.69	данные отсутствуют	данные отсутствуют
6348	770374.29	1315654.43	данные отсутствуют	данные отсутствуют
6349	770377.18	1315653.37	данные отсутствуют	данные отсутствуют
6350	770381.27	1315653.37	данные отсутствуют	данные отсутствуют
6351	770384.32	1315653.78	данные отсутствуют	данные отсутствуют
6352	770388.14	1315657.44	данные отсутствуют	данные отсутствуют
6353	770392.01	1315660.93	данные отсутствуют	данные отсутствуют
6354	770398.12	1315664.07	данные отсутствуют	данные отсутствуют
6355	770403.6	1315662.03	данные отсутствуют	данные отсутствуют
6356	770405.34	1315657.76	данные отсутствуют	данные отсутствуют
6357	770407.46	1315655.11	данные отсутствуют	данные отсутствуют
6358	770410.48	1315654.74	данные отсутствуют	данные отсутствуют
Государственный регистратор			ФГИС ЕГРН	
полное наименование должности			подпись	
			инициалы, фамилия	

М.П.

Земельный участок				
(вид объекта недвижимости)				
Лист № ____ Раздела 4.2		Всего листов раздела 4.2: ____		Всего разделов: ____
15.11.2021 № 99/2021/430785050				
Кадастровый номер:			02:17:000000:181(единое землепользование)	
Номер точки	Координаты, м		Описание закрепления на местности	Средняя квадратическая погрешность определения координат характерных точек границы части земельного участка, м
	X	Y		
1	2	3	4	5
6359	770415.88	1315659.11	данные отсутствуют	данные отсутствуют
6360	770414.13	1315662.33	данные отсутствуют	данные отсутствуют
6361	770414.01	1315666.12	данные отсутствуют	данные отсутствуют
6362	770416.93	1315668.58	данные отсутствуют	данные отсутствуют
6363	770473.04	1315755.56	данные отсутствуют	данные отсутствуют
6364	770477.03	1315759.36	данные отсутствуют	данные отсутствуют
6365	770482.54	1315759.68	данные отсутствуют	данные отсутствуют
6366	770489.64	1315761.23	данные отсутствуют	данные отсутствуют
6367	770492.72	1315764.05	данные отсутствуют	данные отсутствуют
6368	770492.21	1315768.5	данные отсутствуют	данные отсутствуют
6369	770493.98	1315774.2	данные отсутствуют	данные отсутствуют
6370	770499.88	1315779.43	данные отсутствуют	данные отсутствуют
6371	770505.44	1315785.65	данные отсутствуют	данные отсутствуют
6372	770509.99	1315790.81	данные отсутствуют	данные отсутствуют
6373	770509.73	1315797.58	данные отсутствуют	данные отсутствуют
6374	770511.19	1315802.31	данные отсутствуют	данные отсутствуют
6375	770519.51	1315809.67	данные отсутствуют	данные отсутствуют
Государственный регистратор			ФГИС ЕГРН	
полное наименование должности			подпись	
			инициалы, фамилия	

М.П.

Земельный участок				
(вид объекта недвижимости)				
Лист № ____ Раздела 4.2		Всего листов раздела 4.2 : ____		Всего разделов: ____
15.11.2021 № 99/2021/430785050				
Кадастровый номер:			02:17:000000:181(единое землепользование)	
Номер точки	Координаты, м		Описание закрепления на местности	Средняя квадратическая погрешность определения координат характерных точек границы части земельного участка, м
	X	Y		
1	2	3	4	5
6376	770520.88	1315813.22	данные отсутствуют	данные отсутствуют
6377	770518.62	1315825.85	данные отсутствуют	данные отсутствуют
6378	770522.06	1315834.22	данные отсутствуют	данные отсутствуют
6379	770527.94	1315837.58	данные отсутствуют	данные отсутствуют
6380	770532.16	1315845.81	данные отсутствуют	данные отсутствуют
6381	770526.96	1315851.96	данные отсутствуют	данные отсутствуют
6382	770527.32	1315860.54	данные отсутствуют	данные отсутствуют
6383	770533.28	1315867.46	данные отсутствуют	данные отсутствуют
6384	770535.14	1315872.04	данные отсутствуют	данные отсутствуют
6385	770532.28	1315881.34	данные отсутствуют	данные отсутствуют
6386	770531.54	1315887.76	данные отсутствуют	данные отсутствуют
6387	770535.1	1315896.31	данные отсутствуют	данные отсутствуют
6388	770536.18	1315906.12	данные отсутствуют	данные отсутствуют
6389	770539.45	1315912.95	данные отсутствуют	данные отсутствуют
6390	770543.93	1315915.55	данные отсутствуют	данные отсутствуют
6391	770535.87	1315936.04	данные отсутствуют	данные отсутствуют
6392	770530.66	1315943.81	данные отсутствуют	данные отсутствуют
Государственный регистратор			ФГИС ЕГРН	
полное наименование должности			подпись	
			инициалы, фамилия	

М.П.

Раздел 4.2

Выписка из Единого государственного реестра недвижимости об объекте недвижимости
Сведения о частях земельного участка

Земельный участок				
(вид объекта недвижимости)				
Лист № ____ Раздела 4.2		Всего листов раздела 4.2 : ____		Всего разделов: ____
15.11.2021 № 99/2021/430785050				
Кадастровый номер:			02:17:000000:181(единое землепользование)	
Номер точки	Координаты, м		Описание закрепления на местности	Средняя квадратическая погрешность определения координат характерных точек границы части земельного участка, м
	X	Y		
1	2	3	4	5
6393	770532.28	1315948.13	данные отсутствуют	данные отсутствуют
6394	770542.35	1315954.57	данные отсутствуют	данные отсутствуют
6395	770597.27	1315985.61	данные отсутствуют	данные отсутствуют
6396	770598.46	1315995.99	данные отсутствуют	данные отсутствуют
6397	770603.25	1315998.23	данные отсутствуют	данные отсутствуют
6398	770606.98	1315994.61	данные отсутствуют	данные отсутствуют
6399	770615.95	1315994.93	данные отсутствуют	данные отсутствуют
6400	770623.68	1315999.79	данные отсутствуют	данные отсутствуют
6401	770669.15	1316028.99	данные отсутствуют	данные отсутствуют
6402	770675.18	1316034.71	данные отсутствуют	данные отсутствуют
6403	770679.04	1316045.14	данные отсутствуют	данные отсутствуют
6404	770686.09	1316054.97	данные отсутствуют	данные отсутствуют
6405	770691.43	1316057.56	данные отсутствуют	данные отсутствуют
6406	770696.21	1316055.42	данные отсутствуют	данные отсутствуют
6407	770701.5	1316050.14	данные отсутствуют	данные отсутствуют
6408	770704.21	1316048.78	данные отсутствуют	данные отсутствуют
6409	770706.78	1316049.03	данные отсутствуют	данные отсутствуют
Государственный регистратор			ФГИС ЕГРН	
полное наименование должности			подпись	
			инициалы, фамилия	

М.П.

Земельный участок				
(вид объекта недвижимости)				
Лист № ____ Раздела 4.2		Всего листов раздела 4.2 : ____		Всего разделов: ____
15.11.2021 № 99/2021/430785050				
Кадастровый номер:			02:17:000000:181(единое землепользование)	
Номер точки	Координаты, м		Описание закрепления на местности	Средняя квадратическая погрешность определения координат характерных точек границы части земельного участка, м
	X	Y		
1	2	3	4	5
6410	770712.03	1316053.52	данные отсутствуют	данные отсутствуют
6411	770715.87	1316058.39	данные отсутствуют	данные отсутствуют
6412	770710.37	1316065.32	данные отсутствуют	данные отсутствуют
6413	770706.22	1316070.8	данные отсутствуют	данные отсутствуют
6414	770707.13	1316075.99	данные отсутствуют	данные отсутствуют
6415	770713.2	1316079.54	данные отсутствуют	данные отсутствуют
6416	770724.06	1316084.63	данные отсутствуют	данные отсутствуют
6417	770731.35	1316088.91	данные отсутствуют	данные отсутствуют
6418	770734.13	1316092.56	данные отсутствуют	данные отсутствуют
6419	770736.04	1316098.46	данные отсутствуют	данные отсутствуют
6420	770739.86	1316100.85	данные отсутствуют	данные отсутствуют
6421	770743.92	1316104.88	данные отсутствуют	данные отсутствуют
6422	770748.23	1316107.26	данные отсутствуют	данные отсутствуют
6423	770755.76	1316105.36	данные отсутствуют	данные отсутствуют
6424	770761.55	1316099.4	данные отсутствуют	данные отсутствуют
6425	770768.3	1316098.05	данные отсутствуют	данные отсутствуют
6426	770777.8	1316099.14	данные отсутствуют	данные отсутствуют
Государственный регистратор			ФГИС ЕГРН	
полное наименование должности			подпись	
			инициалы, фамилия	

М.П.

Земельный участок				
(вид объекта недвижимости)				
Лист № ____ Раздела 4.2		Всего листов раздела 4.2 : ____		Всего разделов: ____
15.11.2021 № 99/2021/430785050				
Кадастровый номер:			02:17:000000:181(единое землепользование)	
Номер точки	Координаты, м		Описание закрепления на местности	Средняя квадратическая погрешность определения координат характерных точек границы части земельного участка, м
	X	Y		
1	2	3	4	5
6427	770787.91	1316105.78	данные отсутствуют	данные отсутствуют
6428	770792.88	1316111.51	данные отсутствуют	данные отсутствуют
6429	770794.62	1316116.59	данные отсутствуют	данные отсутствуют
6430	770793.6	1316120.37	данные отсутствуют	данные отсутствуют
6431	770748.14	1316231.83	данные отсутствуют	данные отсутствуют
6432	770744.25	1316229.01	данные отсутствуют	данные отсутствуют
6433	770739.99	1316228.16	данные отсутствуют	данные отсутствуют
6434	770735.67	1316228.85	данные отсутствуют	данные отсутствуют
6435	770732.55	1316231.96	данные отсутствуют	данные отсутствуют
6436	770731.26	1316237.59	данные отсутствуют	данные отсутствуют
6437	770729.65	1316240.99	данные отсутствуют	данные отсутствуют
6438	770726.73	1316248.38	данные отсутствуют	данные отсутствуют
6439	770726.24	1316254.65	данные отсутствуют	данные отсутствуют
6440	770725.4	1316263.09	данные отсутствуют	данные отсутствуют
6441	770726.4	1316271.01	данные отсутствуют	данные отсутствуют
6442	770730.09	1316272.79	данные отсутствуют	данные отсутствуют
6443	770735.23	1316273.78	данные отсутствуют	данные отсутствуют
Государственный регистратор			ФГИС ЕГРН	
полное наименование должности			подпись	
			инициалы, фамилия	

М.П.

Земельный участок				
(вид объекта недвижимости)				
Лист № ____ Раздела 4.2		Всего листов раздела 4.2 : ____		Всего разделов: ____
15.11.2021 № 99/2021/430785050				
Кадастровый номер:			02:17:000000:181(единое землепользование)	
Номер точки	Координаты, м		Описание закрепления на местности	Средняя квадратическая погрешность определения координат характерных точек границы части земельного участка, м
	X	Y		
1	2	3	4	5
6444	770742.93	1316275.09	данные отсутствуют	данные отсутствуют
6445	770749.12	1316273.7	данные отсутствуют	данные отсутствуют
6446	770754.28	1316272.76	данные отсутствуют	данные отсутствуют
6447	770755.96	1316274.88	данные отсутствуют	данные отсутствуют
6448	770760.78	1316279.49	данные отсутствуют	данные отсутствуют
6449	770765.09	1316282.48	данные отсутствуют	данные отсутствуют
6450	770771.16	1316286.49	данные отсутствуют	данные отсутствуют
6451	770776.71	1316287.99	данные отсутствуют	данные отсутствуют
6452	770778.06	1316290.17	данные отсутствуют	данные отсутствуют
6453	770783.17	1316297.74	данные отсутствуют	данные отсутствуют
6454	770788.34	1316300.75	данные отсутствуют	данные отсутствуют
6455	770792.68	1316301.44	данные отсутствуют	данные отсутствуют
6456	770794.63	1316305.45	данные отсутствуют	данные отсутствуют
6457	770799.41	1316310.23	данные отсутствуют	данные отсутствуют
6458	770807.95	1316319.31	данные отсутствуют	данные отсутствуют
6459	770811.57	1316320.93	данные отсутствуют	данные отсутствуют
6460	770815.07	1316321.36	данные отсутствуют	данные отсутствуют
Государственный регистратор			ФГИС ЕГРН	
полное наименование должности			подпись	
			инициалы, фамилия	

М.П.

Раздел 4.2

Выписка из Единого государственного реестра недвижимости об объекте недвижимости
Сведения о частях земельного участка

Земельный участок				
(вид объекта недвижимости)				
Лист № ____ Раздела 4.2		Всего листов раздела 4.2 : ____		Всего разделов: ____
15.11.2021 № 99/2021/430785050				
Кадастровый номер:			02:17:000000:181(единое землепользование)	
Номер точки	Координаты, м		Описание закрепления на местности	Средняя квадратическая погрешность определения координат характерных точек границы части земельного участка, м
	X	Y		
1	2	3	4	5
6461	770813.25	1316323.73	данные отсутствуют	данные отсутствуют
6462	770812.54	1316329.3	данные отсутствуют	данные отсутствуют
6463	770815.54	1316333.12	данные отсутствуют	данные отсутствуют
6464	770816.59	1316352.01	данные отсутствуют	данные отсутствуют
6465	770809.44	1316352.15	данные отсутствуют	данные отсутствуют
6466	770806.21	1316353.77	данные отсутствуют	данные отсутствуют
6467	770803.81	1316356.17	данные отсутствуют	данные отсутствуют
6468	770798.62	1316360.18	данные отсутствуют	данные отсутствуют
6469	770796.38	1316365.45	данные отсутствуют	данные отсутствуют
6470	770794.42	1316375.38	данные отсутствуют	данные отсутствуют
6471	770792.11	1316380.63	данные отсутствуют	данные отсутствуют
6472	770788.74	1316384.81	данные отсутствуют	данные отсутствуют
6473	770788.49	1316389.55	данные отсутствуют	данные отсутствуют
6474	770784.49	1316395.29	данные отсутствуют	данные отсутствуют
6475	770782.53	1316392.65	данные отсутствуют	данные отсутствуют
6476	770778.81	1316390.58	данные отсутствуют	данные отсутствуют
6477	770774.26	1316392.41	данные отсутствуют	данные отсутствуют
Государственный регистратор			ФГИС ЕГРН	
полное наименование должности			подпись	
			инициалы, фамилия	

М.П.

Земельный участок				
(вид объекта недвижимости)				
Лист № ____ Раздела 4.2		Всего листов раздела 4.2 : ____		Всего разделов: ____
15.11.2021 № 99/2021/430785050				
Кадастровый номер:			02:17:000000:181(единое землепользование)	
Номер точки	Координаты, м		Описание закрепления на местности	Средняя квадратическая погрешность определения координат характерных точек границы части земельного участка, м
	X	Y		
1	2	3	4	5
6478	770772.25	1316399.36	данные отсутствуют	данные отсутствуют
6479	770773.71	1316404.87	данные отсутствуют	данные отсутствуют
6480	770774.18	1316410.6	данные отсутствуют	данные отсутствуют
6481	770773.2	1316414.65	данные отсутствуют	данные отсутствуют
6482	770770.26	1316416.88	данные отсутствуют	данные отсутствуют
6483	770766.08	1316419.31	данные отсутствуют	данные отсутствуют
6484	770764.29	1316424.34	данные отсутствуют	данные отсутствуют
6485	770767.16	1316428.41	данные отсутствуют	данные отсутствуют
6486	770773.31	1316429.39	данные отсутствуют	данные отсутствуют
6487	770777.23	1316428.67	данные отсутствуют	данные отсутствуют
6488	770781.84	1316431.41	данные отсутствуют	данные отсутствуют
6489	770785.98	1316436.03	данные отсутствуют	данные отсутствуют
6490	770791.32	1316442.02	данные отсутствуют	данные отсутствуют
6491	770802.91	1316450.79	данные отсутствуют	данные отсутствуют
6492	770813.82	1316468.11	данные отсутствуют	данные отсутствуют
6493	770808.73	1316467.97	данные отсутствуют	данные отсутствуют
6494	770806.77	1316472.5	данные отсутствуют	данные отсутствуют
Государственный регистратор			ФГИС ЕГРН	
полное наименование должности			подпись	
			инициалы, фамилия	

М.П.

Земельный участок				
(вид объекта недвижимости)				
Лист № ____ Раздела 4.2		Всего листов раздела 4.2 : ____		Всего разделов: ____
15.11.2021 № 99/2021/430785050				
Кадастровый номер:			02:17:000000:181(единое землепользование)	
Номер точки	Координаты, м		Описание закрепления на местности	Средняя квадратическая погрешность определения координат характерных точек границы части земельного участка, м
	X	Y		
1	2	3	4	5
6495	770806.44	1316479.75	данные отсутствуют	данные отсутствуют
6496	770806.85	1316486.94	данные отсутствуют	данные отсутствуют
6497	770809.09	1316493.02	данные отсутствуют	данные отсутствуют
6498	770817.21	1316500.35	данные отсутствуют	данные отсутствуют
6499	770822.55	1316508.14	данные отсутствуют	данные отсутствуют
6500	770827.66	1316512.03	данные отсутствуют	данные отсутствуют
6501	770834.73	1316514.24	данные отсутствуют	данные отсутствуют
6502	770837.61	1316517.26	данные отсутствуют	данные отсутствуют
6503	770842.3	1316521.82	данные отсутствуют	данные отсутствуют
6504	770847.43	1316522.62	данные отсутствуют	данные отсутствуют
6505	770850.72	1316520.12	данные отсутствуют	данные отсутствуют
6506	770851.27	1316517.98	данные отсутствуют	данные отсутствуют
6507	770850.99	1316513.65	данные отсутствуют	данные отсутствуют
6508	770849.01	1316509.04	данные отсутствуют	данные отсутствуют
6509	770847.34	1316504.81	данные отсутствуют	данные отсутствуют
6510	770876.36	1316526.08	данные отсутствуют	данные отсутствуют
6511	770879.83	1316529.2	данные отсутствуют	данные отсутствуют
Государственный регистратор			ФГИС ЕГРН	
полное наименование должности			подпись	
			инициалы, фамилия	

М.П.

Земельный участок				
(вид объекта недвижимости)				
Лист № ____ Раздела 4.2		Всего листов раздела 4.2 : ____		Всего разделов: ____
15.11.2021 № 99/2021/430785050				
Кадастровый номер:			02:17:000000:181(единое землепользование)	
Номер точки	Координаты, м		Описание закрепления на местности	Средняя квадратическая погрешность определения координат характерных точек границы части земельного участка, м
	X	Y		
1	2	3	4	5
6512	770883.6	1316539.83	данные отсутствуют	данные отсутствуют
6513	770881.28	1316541.57	данные отсутствуют	данные отсутствуют
6514	770876.29	1316542.7	данные отсутствуют	данные отсутствуют
6515	770874.56	1316545.87	данные отсутствуют	данные отсутствуют
6516	770874.82	1316551.31	данные отсутствуют	данные отсутствуют
6517	770877.54	1316556.71	данные отсутствуют	данные отсутствуют
6518	770882.65	1316557.66	данные отсутствуют	данные отсутствуют
6519	770887.38	1316556.09	данные отсутствуют	данные отсутствуют
6520	770824.99	1316642.52	данные отсутствуют	данные отсутствуют
6521	770821.31	1316639.4	данные отсутствуют	данные отсутствуют
6522	770808.46	1316629.02	данные отсутствуют	данные отсутствуют
6523	770797.51	1316616.66	данные отсутствуют	данные отсутствуют
6524	770781.72	1316601.38	данные отсутствуют	данные отсутствуют
6525	770768.45	1316592.62	данные отсутствуют	данные отсутствуют
6526	770755.61	1316582.43	данные отсутствуют	данные отсутствуют
6527	770744.3	1316570.4	данные отсутствуют	данные отсутствуют
6528	770730.78	1316555.21	данные отсутствуют	данные отсутствуют
Государственный регистратор			ФГИС ЕГРН	
полное наименование должности			подпись	
			инициалы, фамилия	

М.П.

Раздел 4.2

Выписка из Единого государственного реестра недвижимости об объекте недвижимости
Сведения о частях земельного участка

Земельный участок				
(вид объекта недвижимости)				
Лист № ____ Раздела 4.2		Всего листов раздела 4.2 : ____		Всего разделов: ____
15.11.2021 № 99/2021/430785050				
Кадастровый номер:			02:17:000000:181(единое землепользование)	
Номер точки	Координаты, м		Описание закрепления на местности	Средняя квадратическая погрешность определения координат характерных точек границы части земельного участка, м
	X	Y		
1	2	3	4	5
6529	770721.61	1316541.47	данные отсутствуют	данные отсутствуют
6530	770715.26	1316527.59	данные отсутствуют	данные отсутствуют
6531	770706.32	1316507.77	данные отсутствуют	данные отсутствуют
6532	770694.09	1316496.68	данные отсутствуют	данные отсутствуют
6533	770682.57	1316481.97	данные отсутствуют	данные отсутствуют
6534	770674.19	1316467.73	данные отсутствуют	данные отсутствуют
6535	770668.28	1316452.31	данные отсутствуют	данные отсутствуют
6536	770664.99	1316436.13	данные отсутствуют	данные отсутствуют
6537	770664.4	1316419.62	данные отсутствуют	данные отсутствуют
6538	770666.54	1316403.24	данные отсутствуют	данные отсутствуют
6539	770671.87	1316385.78	данные отсутствуют	данные отсутствуют
6540	770678.2	1316364.63	данные отсутствуют	данные отсутствуют
6541	770668.72	1316352.7	данные отсутствуют	данные отсутствуют
6542	770656.06	1316342.09	данные отсутствуют	данные отсутствуют
6543	770645.32	1316329.54	данные отсутствуют	данные отсутствуют
6544	770636.79	1316315.4	данные отсутствуют	данные отсутствуют
6545	770630.71	1316300.05	данные отсутствуют	данные отсутствуют
Государственный регистратор			ФГИС ЕГРН	
полное наименование должности			подпись	
			инициалы, фамилия	

М.П.

Выписка из Единого государственного реестра недвижимости об объекте недвижимости
Сведения о частях земельного участка

Земельный участок				
(вид объекта недвижимости)				
Лист № ____ Раздела 4.2		Всего листов раздела 4.2 : ____		Всего разделов: ____
15.11.2021 № 99/2021/430785050				
Кадастровый номер:			02:17:000000:181(единое землепользование)	
Номер точки	Координаты, м		Описание закрепления на местности	Средняя квадратическая погрешность определения координат характерных точек границы части земельного участка, м
	X	Y		
1	2	3	4	5
6546	770627.23	1316283.9	данные отсутствуют	данные отсутствуют
6547	770625.53	1316268.15	данные отсутствуют	данные отсутствуют
6548	770626.63	1316245.8	данные отсутствуют	данные отсутствуют
6549	770629.68	1316224.29	данные отсутствуют	данные отсутствуют
6550	770637.25	1316201.65	данные отсутствуют	данные отсутствуют
6551	770643.54	1316186.38	данные отсутствуют	данные отсутствуют
6552	770652.26	1316172.35	данные отсутствуют	данные отсутствуют
6553	770643.13	1316152.82	данные отсутствуют	данные отсутствуют
6554	770631.35	1316141.24	данные отсутствуют	данные отсутствуют
6555	770615.6	1316125.9	данные отсутствуют	данные отсутствуют
6556	770604.89	1316113.33	данные отсутствуют	данные отсутствуют
6557	770589.4	1316097.27	данные отсутствуют	данные отсутствуют
6558	770573.29	1316093.64	данные отсутствуют	данные отсутствуют
6559	770556.1	1316086.57	данные отсутствуют	данные отсутствуют
6560	770541.77	1316078.37	данные отсутствуют	данные отсутствуют
6561	770528.98	1316067.91	данные отсутствуют	данные отсутствуют
6562	770518.09	1316055.5	данные отсутствуют	данные отсутствуют
Государственный регистратор			ФГИС ЕГРН	
полное наименование должности			подпись	
			инициалы, фамилия	

М.П.

Раздел 4.2

Выписка из Единого государственного реестра недвижимости об объекте недвижимости
Сведения о частях земельного участка

Земельный участок				
(вид объекта недвижимости)				
Лист № ____ Раздела 4.2		Всего листов раздела 4.2 : ____		Всего разделов: ____
15.11.2021 № 99/2021/430785050				
Кадастровый номер:			02:17:000000:181(единое землепользование)	
Номер точки	Координаты, м		Описание закрепления на местности	Средняя квадратическая погрешность определения координат характерных точек границы части земельного участка, м
	X	Y		
1	2	3	4	5
6563	770501.74	1316047.65	данные отсутствуют	данные отсутствуют
6564	770487.26	1316038.04	данные отсутствуют	данные отсутствуют
6565	770471.63	1316027.64	данные отсутствуют	данные отсутствуют
6566	770459.37	1316016.57	данные отсутствуют	данные отсутствуют
6567	770449.1	1316003.64	данные отсутствуют	данные отсутствуют
6568	770441.1	1315989.19	данные отсутствуют	данные отсутствуют
6569	770434.45	1315971.07	данные отсутствуют	данные отсутствуют
6570	770431.27	1315954.86	данные отсутствуют	данные отсутствуют
6571	770430.81	1315938.35	данные отсутствуют	данные отсутствуют
6572	770433.07	1315921.99	данные отсутствуют	данные отсутствуют
6573	770432.61	1315902.36	данные отсутствуют	данные отсутствуют
6574	770429.62	1315881.87	данные отсутствуют	данные отсутствуют
6575	770426.13	1315863.86	данные отсутствуют	данные отсутствуют
6576	770421.13	1315848.12	данные отсутствуют	данные отсутствуют
6577	770408.46	1315837.4	данные отсутствуют	данные отсутствуют
6578	770395.33	1315830.04	данные отсутствуют	данные отсутствуют
6579	770381.95	1315820.36	данные отсутствуют	данные отсутствуют
Государственный регистратор			ФГИС ЕГРН	
полное наименование должности			подпись	
			инициалы, фамилия	

М.П.

Земельный участок				
(вид объекта недвижимости)				
Лист № ____ Раздела 4.2		Всего листов раздела 4.2 : ____		Всего разделов: ____
15.11.2021 № 99/2021/430785050				
Кадастровый номер:			02:17:000000:181(единое землепользование)	
Номер точки	Координаты, м		Описание закрепления на местности	Средняя квадратическая погрешность определения координат характерных точек границы части земельного участка, м
	X	Y		
1	2	3	4	5
6580	770367.67	1315809.39	данные отсутствуют	данные отсутствуют
6581	770354.52	1315799.4	данные отсутствуют	данные отсутствуют
6582	770343.19	1315787.38	данные отсутствуют	данные отсутствуют
6583	770334	1315773.66	данные отсутствуют	данные отсутствуют
6584	770317.04	1315768.77	данные отсутствуют	данные отсутствуют
6585	770301.42	1315763.4	данные отсутствуют	данные отсутствуют
6586	770283.87	1315755.19	данные отсутствуют	данные отсутствуют
6587	770265.31	1315747.66	данные отсутствуют	данные отсутствуют
6588	770251.19	1315739.08	данные отсутствуют	данные отсутствуют
6589	770235.72	1315728.92	данные отсутствуют	данные отсутствуют
6590	770219.18	1315719.24	данные отсутствуют	данные отсутствуют
6591	770204.07	1315714.07	данные отсутствуют	данные отсутствуют
6592	770189.45	1315710.5	данные отсутствуют	данные отсутствуют
6593	770174.13	1315704.34	данные отсутствуют	данные отсутствуют
6594	770160.03	1315695.75	данные отсутствуют	данные отсутствуют
6595	770145.26	1315682.8	данные отсутствуют	данные отсутствуют
6596	770131.32	1315666.02	данные отсутствуют	данные отсутствуют
Государственный регистратор			ФГИС ЕГРН	
полное наименование должности			подпись	
			инициалы, фамилия	

М.П.

Раздел 4.2

Выписка из Единого государственного реестра недвижимости об объекте недвижимости
Сведения о частях земельного участка

Земельный участок				
(вид объекта недвижимости)				
Лист № ____ Раздела 4.2		Всего листов раздела 4.2 : ____		Всего разделов: ____
15.11.2021 № 99/2021/430785050				
Кадастровый номер:			02:17:000000:181(единое землепользование)	
Номер точки	Координаты, м		Описание закрепления на местности	Средняя квадратическая погрешность определения координат характерных точек границы части земельного участка, м
	X	Y		
1	2	3	4	5
6597	770119.75	1315646.02	данные отсутствуют	данные отсутствуют
6598	770110.65	1315630.63	данные отсутствуют	данные отсутствуют
6599	770097.56	1315615.63	данные отсутствуют	данные отсутствуют
6600	770087.24	1315600.17	данные отсутствуют	данные отсутствуют
6601	770077.57	1315586.78	данные отсутствуют	данные отсутствуют
6602	770069.64	1315571.68	данные отсутствуют	данные отсутствуют
6603	770064.24	1315556.07	данные отсутствуют	данные отсутствуют
6604	770028.54	1315503.81	данные отсутствуют	данные отсутствуют
6605	770015.47	1315493.71	данные отсутствуют	данные отсутствуют
6606	770002.87	1315480.13	данные отсутствуют	данные отсутствуют
6607	769786.08	1315271.29	данные отсутствуют	данные отсутствуют
6608	769784.98	1315271.02	данные отсутствуют	данные отсутствуют
6609	769764.19	1315263.77	данные отсутствуют	данные отсутствуют
6610	769747.11	1315270.59	данные отсутствуют	данные отсутствуют
6611	769731.04	1315274.4	данные отсутствуют	данные отсутствуют
6612	769714.56	1315275.52	данные отсутствуют	данные отсутствуют
6613	769698.12	1315273.91	данные отсутствуют	данные отсутствуют
Государственный регистратор			ФГИС ЕГРН	
полное наименование должности			подпись	
			инициалы, фамилия	

М.П.

Земельный участок				
(вид объекта недвижимости)				
Лист № ____ Раздела 4.2		Всего листов раздела 4.2 : ____		Всего разделов: ____
15.11.2021 № 99/2021/430785050				
Кадастровый номер:			02:17:000000:181(единое землепользование)	
Номер точки	Координаты, м		Описание закрепления на местности	Средняя квадратическая погрешность определения координат характерных точек границы части земельного участка, м
	X	Y		
1	2	3	4	5
6614	769676.51	1315268.95	данные отсутствуют	данные отсутствуют
6615	769661.16	1315262.86	данные отсутствуют	данные отсутствуют
6616	769639.44	1315249.25	данные отсутствуют	данные отсутствуют
6617	769626.58	1315238.9	данные отсутствуют	данные отсутствуют
6618	769615.59	1315226.56	данные отсутствуют	данные отсутствуют
6619	769605.98	1315213.3	данные отсутствуют	данные отсутствуют
6620	769595.09	1315200.89	данные отсутствуют	данные отсутствуют
6621	769586.39	1315186.85	данные отсутствуют	данные отсутствуют
6622	769579.03	1315169.67	данные отсутствуют	данные отсутствуют
6623	769574.15	1315153.89	данные отсутствуют	данные отсутствуют
6624	769571.93	1315137.53	данные отсутствуют	данные отсутствуют
6625	769571.67	1315122.53	данные отсутствуют	данные отсутствуют
6626	769565.76	1315107.1	данные отсутствуют	данные отсутствуют
6627	769562.47	1315090.92	данные отсутствуют	данные отсутствуют
6628	769548.74	1315080.03	данные отсутствуют	данные отсутствуют
6629	769535.63	1315069.99	данные отсутствуют	данные отсутствуют
6630	769524.36	1315057.92	данные отсутствуют	данные отсутствуют
Государственный регистратор			ФГИС ЕГРН	
полное наименование должности			подпись	
			инициалы, фамилия	

М.П.

Раздел 4.2

Выписка из Единого государственного реестра недвижимости об объекте недвижимости
Сведения о частях земельного участка

Земельный участок				
(вид объекта недвижимости)				
Лист № ____ Раздела 4.2		Всего листов раздела 4.2 : ____		Всего разделов: ____
15.11.2021 № 99/2021/430785050				
Кадастровый номер:			02:17:000000:181(единое землепользование)	
Номер точки	Координаты, м		Описание закрепления на местности	Средняя квадратическая погрешность определения координат характерных точек границы части земельного участка, м
	X	Y		
1	2	3	4	5
6631	769510.6	1315044.03	данные отсутствуют	данные отсутствуют
6632	769490.19	1315038.28	данные отсутствуют	данные отсутствуют
6633	769475.21	1315031.33	данные отсутствуют	данные отсутствуют
6634	769458.83	1315019.89	данные отсутствуют	данные отсутствуют
6635	769446.71	1315008.68	данные отсутствуют	данные отсутствуют
6636	769436.6	1314995.62	данные отсутствуют	данные отсутствуют
6637	769428.77	1314981.07	данные отсутствуют	данные отсутствуют
6638	769413.64	1314964.9	данные отсутствуют	данные отсутствуют
6639	769401.18	1314956.49	данные отсутствуют	данные отсутствуют
6640	769388.61	1314945.77	данные отсутствуют	данные отсутствуют
6641	769377.98	1314933.14	данные отсутствуют	данные отсутствуют
6642	769369.57	1314918.92	данные отсутствуют	данные отсутствуют
6643	769356.14	1314903.14	данные отсутствуют	данные отсутствуют
6644	769340.59	1314897.58	данные отсутствуют	данные отсутствуют
6645	769326.16	1314889.54	данные отсутствуют	данные отсутствуют
6646	769311.26	1314877.48	данные отсутствуют	данные отсутствуют
6647	769299.93	1314865.46	данные отсутствуют	данные отсутствуют
Государственный регистратор			ФГИС ЕГРН	
полное наименование должности			подпись	
			инициалы, фамилия	

М.П.

Земельный участок				
(вид объекта недвижимости)				
Лист № ____ Раздела 4.2		Всего листов раздела 4.2 : ____		Всего разделов: ____
15.11.2021 № 99/2021/430785050				
Кадастровый номер:			02:17:000000:181(единое землепользование)	
Номер точки	Координаты, м		Описание закрепления на местности	Средняя квадратическая погрешность определения координат характерных точек границы части земельного участка, м
	X	Y		
1	2	3	4	5
6648	769290.73	1314851.74	данные отсутствуют	данные отсутствуют
6649	769269.95	1314851.23	данные отсутствуют	данные отсутствуют
6650	769253.7	1314854.16	данные отсутствуют	данные отсутствуют
6651	769237.19	1314854.37	данные отсутствуют	данные отсутствуют
6652	769220.86	1314851.85	данные отсутствуют	данные отсутствуют
6653	769205.38	1314846.78	данные отсутствуют	данные отсутствуют
6654	769189.38	1314839.39	данные отсутствуют	данные отсутствуют
6655	769173.55	1314844.1	данные отсутствуют	данные отсутствуют
6656	769157.16	1314846.14	данные отсутствуют	данные отсутствуют
6657	769136.55	1314845.03	данные отсутствуют	данные отсутствуют
6658	769112.9	1314842.01	данные отсутствуют	данные отсутствуют
6659	769096.89	1314837.97	данные отсутствуют	данные отсутствуют
6660	769082.79	1314831.91	данные отсутствуют	данные отсутствуют
6661	769071.49	1314825.02	данные отсутствуют	данные отсутствуют
6662	770892.99	1316553.09	данные отсутствуют	данные отсутствуют
6663	770886.67	1316553.17	данные отсутствуют	данные отсутствуют
6664	770882.11	1316554.68	данные отсутствуют	данные отсутствуют
Государственный регистратор			ФГИС ЕГРН	
полное наименование должности			подпись	
			инициалы, фамилия	

М.П.

Раздел 4.2

Выписка из Единого государственного реестра недвижимости об объекте недвижимости
Сведения о частях земельного участка

Земельный участок				
(вид объекта недвижимости)				
Лист № ____ Раздела 4.2		Всего листов раздела 4.2 : ____		Всего разделов: ____
15.11.2021 № 99/2021/430785050				
Кадастровый номер:			02:17:000000:181(единое землепользование)	
Номер точки	Координаты, м		Описание закрепления на местности	Средняя квадратическая погрешность определения координат характерных точек границы части земельного участка, м
	X	Y		
1	2	3	4	5
6665	770879.01	1316553.97	данные отсутствуют	данные отсутствуют
6666	770877.72	1316550.5	данные отсутствуют	данные отсутствуют
6667	770878.43	1316544.92	данные отсутствуют	данные отсутствуют
6668	770882.75	1316544.21	данные отсутствуют	данные отсутствуют
6669	770885.2	1316542.38	данные отсутствуют	данные отсутствуют
6670	770791.69	1316385.56	данные отсутствуют	данные отсутствуют
6671	770794.75	1316382.06	данные отсутствуют	данные отсутствуют
6672	770797.33	1316376.12	данные отсутствуют	данные отсутствуют
6673	770799.29	1316366.19	данные отсутствуют	данные отсутствуют
6674	770801.21	1316361.75	данные отсутствуют	данные отсутствуют
6675	770805.85	1316358.37	данные отсутствуют	данные отсутствуют
6676	770808.15	1316356.08	данные отсутствуют	данные отсутствуют
6677	770810.41	1316355.01	данные отсутствуют	данные отсутствуют
6678	770813.65	1316455	данные отсутствуют	данные отсутствуют
6679	770804.7	1316448.38	данные отсутствуют	данные отсутствуют
6680	770793.24	1316439.71	данные отсутствуют	данные отсутствуют
6681	770788.22	1316434.03	данные отсутствуют	данные отсутствуют
Государственный регистратор			ФГИС ЕГРН	
полное наименование должности			подпись	
			инициалы, фамилия	

М.П.

Земельный участок				
(вид объекта недвижимости)				
Лист № ____ Раздела 4.2		Всего листов раздела 4.2 : ____		Всего разделов: ____
15.11.2021 № 99/2021/430785050				
Кадастровый номер:			02:17:000000:181(единое землепользование)	
Номер точки	Координаты, м		Описание закрепления на местности	Средняя квадратическая погрешность определения координат характерных точек границы части земельного участка, м
	X	Y		
1	2	3	4	5
6682	770783.57	1316428.95	данные отсутствуют	данные отсутствуют
6683	770777.24	1316425.62	данные отсутствуют	данные отсутствуют
6684	770773.03	1316426.4	данные отсутствуют	данные отсутствуют
6685	770768.39	1316425.58	данные отсутствуют	данные отсутствуют
6686	770767.29	1316423.59	данные отсутствуют	данные отсутствуют
6687	770768.54	1316421.1	данные отсутствуют	данные отсутствуют
6688	770771.97	1316419.35	данные отсутствуют	данные отсутствуют
6689	770775.99	1316415.87	данные отсутствуют	данные отсутствуют
6690	770777.19	1316410.6	данные отсутствуют	данные отсутствуют
6691	770776.64	1316404.23	данные отсутствуют	данные отсутствуют
6692	770775.26	1316399.02	данные отсутствуют	данные отсутствуют
6693	770776.86	1316394.13	данные отсутствуют	данные отсутствуют
6694	770778.83	1316393.66	данные отсутствуют	данные отсутствуют
6695	770780.55	1316394.92	данные отсутствуют	данные отсутствуют
6696	770783.37	1316398.15	данные отсутствуют	данные отсутствуют
6697	770844.4	1316505.53	данные отсутствуют	данные отсутствуют
6698	770846.24	1316510.2	данные отсутствуют	данные отсутствуют
Государственный регистратор			ФГИС ЕГРН	
полное наименование должности			подпись	
			инициалы, фамилия	

М.П.

Земельный участок				
(вид объекта недвижимости)				
Лист № ____ Раздела 4.2		Всего листов раздела 4.2 : ____		Всего разделов: ____
15.11.2021 № 99/2021/430785050				
Кадастровый номер:			02:17:000000:181(единое землепользование)	
Номер точки	Координаты, м		Описание закрепления на местности	Средняя квадратическая погрешность определения координат характерных точек границы части земельного участка, м
	X	Y		
1	2	3	4	5
6699	770848.12	1316514.58	данные отсутствуют	данные отсутствуют
6700	770848.26	1316517.85	данные отсутствуют	данные отсутствуют
6701	770846.37	1316519.74	данные отсутствуют	данные отсутствуют
6702	770843.44	1316519.01	данные отсутствуют	данные отсутствуют
6703	770839.77	1316515.18	данные отсутствуют	данные отсутствуют
6704	770836	1316511.49	данные отсутствуют	данные отсутствуют
6705	770828.82	1316509.25	данные отсутствуют	данные отсутствуют
6706	770824.59	1316505.93	данные отсутствуют	данные отсутствуют
6707	770819.35	1316498.25	данные отсутствуют	данные отсутствуют
6708	770811.39	1316491.06	данные отсутствуют	данные отсутствуют
6709	770809.76	1316486.18	данные отсутствуют	данные отсутствуют
6710	770809.44	1316479.68	данные отсутствуют	данные отсутствуют
6711	770809.75	1316472.93	данные отсутствуют	данные отсутствуют
6712	770810.92	1316470.4	данные отсутствуют	данные отсутствуют
6713	770813.45	1316471.09	данные отсутствуют	данные отсутствуют
6714	770815.34	1316328.01	данные отсутствуют	данные отсутствуют
6715	770816.09	1316324.77	данные отсутствуют	данные отсутствуют
Государственный регистратор			ФГИС ЕГРН	
полное наименование должности			подпись	
			инициалы, фамилия	

М.П.

Земельный участок				
(вид объекта недвижимости)				
Лист № ____ Раздела 4.2		Всего листов раздела 4.2 : ____		Всего разделов: ____
15.11.2021 № 99/2021/430785050				
Кадастровый номер:			02:17:000000:181(единое землепользование)	
Номер точки	Координаты, м		Описание закрепления на местности	Средняя квадратическая погрешность определения координат характерных точек границы части земельного участка, м
	X	Y		
1	2	3	4	5
6716	770818.2	1316320.92	данные отсутствуют	данные отсутствуют
6717	770816.21	1316318.45	данные отсутствуют	данные отсутствуют
6718	770812.16	1316317.98	данные отсутствуют	данные отсутствуют
6719	770809.49	1316316.72	данные отсутствуют	данные отсутствуют
6720	770801.55	1316308.13	данные отсутствуют	данные отсутствуют
6721	770796.94	1316303.52	данные отсутствуют	данные отсутствуют
6722	770793.95	1316298.61	данные отсутствуют	данные отсутствуют
6723	770789.11	1316297.84	данные отсутствуют	данные отсутствуют
6724	770785.02	1316295.36	данные отсутствуют	данные отсутствуют
6725	770780.59	1316288.54	данные отсутствуют	данные отсутствуют
6726	770748.12	1316270.87	данные отсутствуют	данные отсутствуют
6727	770742.58	1316272.1	данные отсутствуют	данные отсутствуют
6728	770735.78	1316270.84	данные отсутствуют	данные отсутствуют
6729	770730.86	1316269.89	данные отсутствуют	данные отсутствуют
6730	770728.55	1316268.73	данные отсутствуют	данные отсутствуют
6731	770728.4	1316263.11	данные отсутствуют	данные отсутствуют
6732	770729.23	1316254.9	данные отсутствуют	данные отсутствуют
Государственный регистратор			ФГИС ЕГРН	
полное наименование должности			подпись	
			инициалы, фамилия	

М.П.

Раздел 4.2

Выписка из Единого государственного реестра недвижимости об объекте недвижимости
Сведения о частях земельного участка

Земельный участок				
(вид объекта недвижимости)				
Лист № ____ Раздела 4.2		Всего листов раздела 4.2 : ____		Всего разделов: ____
15.11.2021 № 99/2021/430785050				
Кадастровый номер:			02:17:000000:181(единое землепользование)	
Номер точки	Координаты, м		Описание закрепления на местности	Средняя квадратическая погрешность определения координат характерных точек границы части земельного участка, м
	X	Y		
1	2	3	4	5
6733	770729.71	1316248.85	данные отсутствуют	данные отсутствуют
6734	770732.41	1316242.15	данные отсутствуют	данные отсутствуют
6735	770734.15	1316238.41	данные отсутствуют	данные отсутствуют
6736	770735.36	1316233.1	данные отсутствуют	данные отсутствуют
6737	770737.28	1316231.43	данные отсутствуют	данные отсутствуют
6738	770740.04	1316231.17	данные отсутствуют	данные отсутствуют
6739	770743.28	1316231.87	данные отсутствуют	данные отсутствуют
6740	770747.44	1316234.78	данные отсутствуют	данные отсутствуют
6741	770772.18	1316283.66	данные отсутствуют	данные отсутствуют
6742	770766.78	1316280	данные отсутствуют	данные отсутствуют
6743	770797.22	1316117.74	данные отсутствуют	данные отсутствуют
6744	770797.61	1316116.05	данные отсутствуют	данные отсутствуют
6745	770795.33	1316109.77	данные отсутствуют	данные отсутствуют
6746	770789.73	1316103.39	данные отсутствуют	данные отсутствуют
6747	770778.5	1316096.2	данные отсутствуют	данные отсутствуют
6748	770767.95	1316095.06	данные отсутствуют	данные отсутствуют
6749	770759.72	1316096.97	данные отсутствуют	данные отсутствуют
Государственный регистратор			ФГИС ЕГРН	
полное наименование должности			подпись	
			инициалы, фамилия	

М.П.

Земельный участок				
(вид объекта недвижимости)				
Лист № ____ Раздела 4.2		Всего листов раздела 4.2 : ____		Всего разделов: ____
15.11.2021 № 99/2021/430785050				
Кадастровый номер:			02:17:000000:181(единое землепользование)	
Номер точки	Координаты, м		Описание закрепления на местности	Средняя квадратическая погрешность определения координат характерных точек границы части земельного участка, м
	X	Y		
1	2	3	4	5
6750	770753.92	1316102.94	данные отсутствуют	данные отсутствуют
6751	770748.22	1316104.19	данные отсутствуют	данные отсутствуют
6752	770745.73	1316102.48	данные отсутствуют	данные отсутствуют
6753	770741.59	1316098.4	данные отсутствуют	данные отсутствуют
6754	770738.14	1316096.24	данные отсутствуют	данные отсутствуют
6755	770736.7	1316090.99	данные отсутствуют	данные отсутствуют
6756	770733.12	1316086.48	данные отсутствуют	данные отсутствуют
6757	770725.4	1316081.94	данные отсутствуют	данные отсутствуют
6758	770714.54	1316076.85	данные отсутствуют	данные отсутствуют
6759	770709.35	1316073.82	данные отсутствуют	данные отсутствуют
6760	770709.24	1316071.26	данные отсутствуют	данные отсутствуют
6761	770712.7	1316067.2	данные отсутствуют	данные отсутствуют
6762	770718.8	1316059.18	данные отсутствуют	данные отсутствуют
6763	770718.62	1316055.21	данные отсутствуют	данные отсутствуют
6764	770713.98	1316051.24	данные отсутствуют	данные отсутствуют
6765	770707.53	1316046.09	данные отсутствуют	данные отсутствуют
6766	770703.25	1316045.91	данные отсутствуют	данные отсутствуют
Государственный регистратор			ФГИС ЕГРН	
полное наименование должности			подпись	
			инициалы, фамилия	

М.П.

Земельный участок				
(вид объекта недвижимости)				
Лист № ____ Раздела 4.2		Всего листов раздела 4.2 : ____		Всего разделов: ____
15.11.2021 № 99/2021/430785050				
Кадастровый номер:			02:17:000000:181(единое землепользование)	
Номер точки	Координаты, м		Описание закрепления на местности	Средняя квадратическая погрешность определения координат характерных точек границы части земельного участка, м
	X	Y		
1	2	3	4	5
6767	770699.55	1316047.85	данные отсутствуют	данные отсутствуют
6768	770694.3	1316053.09	данные отсутствуют	данные отсутствуют
6769	770690.98	1316054.49	данные отсутствуют	данные отсутствуют
6770	770687.93	1316052.59	данные отсутствуют	данные отсутствуют
6771	770681.61	1316043.58	данные отсутствуют	данные отсутствуют
6772	770677.5	1316032.77	данные отсутствуют	данные отсутствуют
6773	770541.38	1315910.6	данные отсутствуют	данные отсутствуют
6774	770539.03	1315905.15	данные отсутствуют	данные отсутствуют
6775	770537.96	1315895.36	данные отсутствуют	данные отсутствуют
6776	770534.47	1315886.99	данные отсутствуют	данные отсутствуют
6777	770535.23	1315881.89	данные отсутствуют	данные отсутствуют
6778	770538.12	1315871.41	данные отсутствуют	данные отсутствуют
6779	770535.72	1315865.69	данные отсутствуют	данные отсутствуют
6780	770529.96	1315859	данные отсутствуют	данные отсутствуют
6781	770529.96	1315852.55	данные отсутствуют	данные отсутствуют
6782	770534.38	1315945.91	данные отсутствуют	данные отсутствуют
6783	770533.75	1315943.72	данные отсутствуют	данные отсутствуют
Государственный регистратор			ФГИС ЕГРН	
полное наименование должности			подпись	
			инициалы, фамилия	

М.П.

Земельный участок				
(вид объекта недвижимости)				
Лист № ____ Раздела 4.2		Всего листов раздела 4.2 : ____		Всего разделов: ____
15.11.2021 № 99/2021/430785050				
Кадастровый номер:			02:17:000000:181(единое землепользование)	
Номер точки	Координаты, м		Описание закрепления на местности	Средняя квадратическая погрешность определения координат характерных точек границы части земельного участка, м
	X	Y		
1	2	3	4	5
6784	770538	1315938.19	данные отсутствуют	данные отсутствуют
6785	770604.51	1315992.9	данные отсутствуют	данные отсутствуют
6786	770600.86	1315994.08	данные отсутствуют	данные отсутствуют
6787	770600.12	1315984.63	данные отсутствуют	данные отсутствуют
6788	770528.41	1315834.59	данные отсутствуют	данные отсутствуют
6789	770524.07	1315831.93	данные отсутствуют	данные отсутствуют
6790	770521.58	1315825.21	данные отсутствуют	данные отсутствуют
6791	770523.83	1315812.55	данные отсутствуют	данные отсутствуют
6792	770521.77	1315807.67	данные отсутствуют	данные отсутствуют
6793	770513.52	1315800.37	данные отсутствуют	данные отсутствуют
6794	770512.7	1315797.07	данные отсутствуют	данные отсутствуют
6795	770512.64	1315789.28	данные отсутствуют	данные отсутствуют
6796	770507.68	1315783.65	данные отсутствуют	данные отсутствуют
6797	770501.94	1315777.25	данные отсутствуют	данные отсутствуют
6798	770496.31	1315772.26	данные отсутствуют	данные отсутствуют
6799	770495.19	1315768.02	данные отсутствуют	данные отсутствуют
6800	770410.63	1315651.7	данные отсутствуют	данные отсутствуют
Государственный регистратор			ФГИС ЕГРН	
полное наименование должности			подпись	
			инициалы, фамилия	

М.П.

Раздел 4.2

Выписка из Единого государственного реестра недвижимости об объекте недвижимости
Сведения о частях земельного участка

Земельный участок				
(вид объекта недвижимости)				
Лист № ____ Раздела 4.2		Всего листов раздела 4.2 : ____		Всего разделов: ____
15.11.2021 № 99/2021/430785050				
Кадастровый номер:			02:17:000000:181(единое землепользование)	
Номер точки	Координаты, м		Описание закрепления на местности	Средняя квадратическая погрешность определения координат характерных точек границы части земельного участка, м
	X	Y		
1	2	3	4	5
6801	770405.5	1315652.75	данные отсутствуют	данные отсутствуют
6802	770402.64	1315656.42	данные отсутствуют	данные отсутствуют
6803	770401.1	1315660.2	данные отсутствуют	данные отсутствуют
6804	770397.97	1315661.01	данные отсутствуют	данные отсутствуют
6805	770393.68	1315658.43	данные отсутствуют	данные отсутствуют
6806	770390.17	1315655.23	данные отсутствуют	данные отсутствуют
6807	770385.21	1315650.87	данные отсутствуют	данные отсутствуют
6808	770381.37	1315650.37	данные отсутствуют	данные отсутствуют
6809	770376.39	1315650.46	данные отсутствуют	данные отсутствуют
6810	770373.46	1315651.54	данные отсутствуют	данные отсутствуют
6811	770371.15	1315651.67	данные отсутствуют	данные отсутствуют
6812	770366.31	1315648.86	данные отсутствуют	данные отсутствуют
6813	770360.7	1315646.41	данные отсутствуют	данные отсутствуют
6814	770357.03	1315647	данные отсутствуют	данные отсутствуют
6815	770352.83	1315650.06	данные отсутствуют	данные отсутствуют
6816	770351.43	1315652.63	данные отсутствуют	данные отсутствуют
6817	770351.11	1315660.69	данные отсутствуют	данные отсутствуют
Государственный регистратор			ФГИС ЕГРН	
полное наименование должности			подпись	
			инициалы, фамилия	

М.П.

Земельный участок				
(вид объекта недвижимости)				
Лист № ____ Раздела 4.2		Всего листов раздела 4.2 : ____		Всего разделов: ____
15.11.2021 № 99/2021/430785050				
Кадастровый номер:			02:17:000000:181(единое землепользование)	
Номер точки	Координаты, м		Описание закрепления на местности	Средняя квадратическая погрешность определения координат характерных точек границы части земельного участка, м
	X	Y		
1	2	3	4	5
6818	770348.7	1315667.9	данные отсутствуют	данные отсутствуют
6819	770345.59	1315669.77	данные отсутствуют	данные отсутствуют
6820	770342.98	1315669.09	данные отсутствуют	данные отсутствуют
6821	770341.04	1315665.89	данные отсутствуют	данные отсутствуют
6822	770338.68	1315660.39	данные отсутствуют	данные отсутствуют
6823	770335.83	1315656.21	данные отсутствуют	данные отсутствуют
6824	770314.72	1315650.3	данные отсутствуют	данные отсутствуют
6824	770314.72	1315650.3	данные отсутствуют	данные отсутствуют
6825	770323.77	1315657.26	данные отсутствуют	данные отсутствуют
6826	770322.79	1315657.62	данные отсутствуют	данные отсутствуют
6827	770314.92	1315657	данные отсутствуют	данные отсутствуют
6828	770311.61	1315655.63	данные отсутствуют	данные отсутствуют
6829	770312.34	1315653.24	данные отсутствуют	данные отсутствуют
6830	770286.75	1315639.36	данные отсутствуют	данные отсутствуют
6831	770283.81	1315633.47	данные отсутствуют	данные отсутствуют
6832	770270	1315614.79	данные отсутствуют	данные отсутствуют
6833	770267.16	1315616.96	данные отсутствуют	данные отсутствуют
Государственный регистратор			ФГИС ЕГРН	
полное наименование должности			подпись	
			инициалы, фамилия	

М.П.

Раздел 4.2

Выписка из Единого государственного реестра недвижимости об объекте недвижимости
Сведения о частях земельного участка

Земельный участок				
(вид объекта недвижимости)				
Лист № ____ Раздела 4.2		Всего листов раздела 4.2 : ____		Всего разделов: ____
15.11.2021 № 99/2021/430785050				
Кадастровый номер:			02:17:000000:181(единое землепользование)	
Номер точки	Координаты, м		Описание закрепления на местности	Средняя квадратическая погрешность определения координат характерных точек границы части земельного участка, м
	X	Y		
1	2	3	4	5
6834	770262.64	1315620.58	данные отсутствуют	данные отсутствуют
6835	770258.33	1315620.44	данные отсутствуют	данные отсутствуют
6836	770254.96	1315619.04	данные отсутствуют	данные отсутствуют
6837	770251.63	1315615.97	данные отсутствуют	данные отсутствуют
6838	770248.08	1315616.69	данные отсутствуют	данные отсутствуют
6839	770245.42	1315619.44	данные отсутствуют	данные отсутствуют
6840	770244.86	1315617.48	данные отсутствуют	данные отсутствуют
6841	770206.37	1315587.94	данные отсутствуют	данные отсутствуют
6842	770193.02	1315559.49	данные отсутствуют	данные отсутствуют
6843	770190.06	1315560.53	данные отсутствуют	данные отсутствуют
6844	770187.16	1315560.14	данные отсутствуют	данные отсутствуют
6845	770181.24	1315555.43	данные отсутствуют	данные отсутствуют
6846	770185.3	1315551.59	данные отсутствуют	данные отсутствуют
6847	770188.8	1315552.99	данные отсутствуют	данные отсутствуют
6848	770171.68	1315533.15	данные отсутствуют	данные отсутствуют
6849	770167.62	1315532.29	данные отсутствуют	данные отсутствуют
6850	770164.22	1315531.28	данные отсутствуют	данные отсутствуют
Государственный регистратор			ФГИС ЕГРН	
полное наименование должности			подпись	
			инициалы, фамилия	

М.П.

Земельный участок				
(вид объекта недвижимости)				
Лист № ____ Раздела 4.2		Всего листов раздела 4.2 : ____		Всего разделов: ____
15.11.2021 № 99/2021/430785050				
Кадастровый номер:			02:17:000000:181(единое землепользование)	
Номер точки	Координаты, м		Описание закрепления на местности	Средняя квадратическая погрешность определения координат характерных точек границы части земельного участка, м
	X	Y		
1	2	3	4	5
6851	768671.96	1311461.16	данные отсутствуют	данные отсутствуют
6851	768671.96	1311461.16	данные отсутствуют	данные отсутствуют
6852	768595.7	1311390.19	данные отсутствуют	данные отсутствуют
6853	768606.02	1311398.86	данные отсутствуют	данные отсутствуют
6854	768621.38	1311416.47	данные отсутствуют	данные отсутствуют
6855	768630.94	1311429.93	данные отсутствуют	данные отсутствуют
6856	768646.05	1311444.06	данные отсутствуют	данные отсутствуют
6857	768660.39	1311452.24	данные отсутствуют	данные отсутствуют
6858	768508.83	1311346.57	данные отсутствуют	данные отсутствуют
6858	768508.83	1311346.57	данные отсутствуют	данные отсутствуют
6859	767945.59	1310706.31	данные отсутствуют	данные отсутствуют
6860	767945.52	1310704.66	данные отсутствуют	данные отсутствуют
6861	767944.09	1310704.08	данные отсутствуют	данные отсутствуют
6862	767946.64	1310602.9	данные отсутствуют	данные отсутствуют
6863	767953.19	1310603.24	данные отсутствуют	данные отсутствуют
6864	767969.32	1310606.8	данные отсутствуют	данные отсутствуют
6865	767990.58	1310615.39	данные отсутствуют	данные отсутствуют
Государственный регистратор			ФГИС ЕГРН	
полное наименование должности			подпись	
			инициалы, фамилия	

М.П.

Раздел 4.2

Выписка из Единого государственного реестра недвижимости об объекте недвижимости
Сведения о частях земельного участка

Земельный участок				
(вид объекта недвижимости)				
Лист № ____ Раздела 4.2		Всего листов раздела 4.2 : ____		Всего разделов: ____
15.11.2021 № 99/2021/430785050				
Кадастровый номер:			02:17:000000:181(единое землепользование)	
Номер точки	Координаты, м		Описание закрепления на местности	Средняя квадратическая погрешность определения координат характерных точек границы части земельного участка, м
	X	Y		
1	2	3	4	5
6866	768004.66	1310624.02	данные отсутствуют	данные отсутствуют
6867	768017.12	1310634.85	данные отсутствуют	данные отсутствуют
6868	768027.64	1310647.59	данные отсутствуют	данные отсутствуют
6869	768035.91	1310661.88	данные отсутствуют	данные отсутствуют
6870	768041.72	1310676.21	данные отсутствуют	данные отсутствуют
6871	768053.39	1310690.12	данные отсутствуют	данные отсутствуют
6872	768062.88	1310704.78	данные отсутствуют	данные отсутствуют
6873	768070.56	1310719.4	данные отсутствуют	данные отсутствуют
6874	768075.73	1310735.08	данные отсутствуют	данные отсутствуют
6875	768079.35	1310757.38	данные отсутствуют	данные отсутствуют
6876	768079.35	1310773.9	данные отсутствуют	данные отсутствуют
6877	768087.49	1310786.66	данные отсутствуют	данные отсутствуют
6878	768100.94	1310796.24	данные отсутствуют	данные отсутствуют
6879	768112.64	1310807.9	данные отсутствуют	данные отсутствуют
6880	768123.47	1310822.92	данные отсутствуют	данные отсутствуют
6881	768131.39	1310837.17	данные отсутствуют	данные отсутствуют
6882	768145.59	1310865.4	данные отсутствуют	данные отсутствуют
Государственный регистратор			ФГИС ЕГРН	
полное наименование должности			подпись	
			инициалы, фамилия	

М.П.

Земельный участок				
(вид объекта недвижимости)				
Лист № ____ Раздела 4.2		Всего листов раздела 4.2 : ____		Всего разделов: ____
15.11.2021 № 99/2021/430785050				
Кадастровый номер:			02:17:000000:181(единое землепользование)	
Номер точки	Координаты, м		Описание закрепления на местности	Средняя квадратическая погрешность определения координат характерных точек границы части земельного участка, м
	X	Y		
1	2	3	4	5
6883	768152.7	1310878.72	данные отсутствуют	данные отсутствуют
6884	768160.31	1310893.38	данные отсутствуют	данные отсутствуют
6885	768165.4	1310909.09	данные отсутствуют	данные отсутствуют
6886	768170.55	1310923.93	данные отсутствуют	данные отсутствуют
6887	768179.83	1310939	данные отсутствуют	данные отсутствуют
6888	768195.15	1310952.89	данные отсутствуют	данные отсутствуют
6889	768205.81	1310964.09	данные отсутствуют	данные отсутствуют
6890	768217.4	1310978.74	данные отсутствуют	данные отсутствуют
6891	768231.63	1311004.72	данные отсутствуют	данные отсутствуют
6892	768237.8	1311020.04	данные отсутствуют	данные отсутствуют
6893	768247.18	1311035.7	данные отсутствуют	данные отсутствуют
6894	768262.02	1311042.94	данные отсутствуют	данные отсутствуют
6895	768275.48	1311052.52	данные отсутствуют	данные отсутствуют
6896	768291.48	1311067.66	данные отсутствуют	данные отсутствуют
6897	768301.58	1311080.73	данные отсутствуют	данные отсутствуют
6898	768314.04	1311104.71	данные отсутствуют	данные отсутствуют
6899	768319.96	1311120.12	данные отсутствуют	данные отсутствуют
Государственный регистратор			ФГИС ЕГРН	
полное наименование должности			подпись	
			инициалы, фамилия	

М.П.

Земельный участок				
(вид объекта недвижимости)				
Лист № ____ Раздела 4.2		Всего листов раздела 4.2 : ____		Всего разделов: ____
15.11.2021 № 99/2021/430785050				
Кадастровый номер:			02:17:000000:181(единое землепользование)	
Номер точки	Координаты, м		Описание закрепления на местности	Средняя квадратическая погрешность определения координат характерных точек границы части земельного участка, м
	X	Y		
1	2	3	4	5
6900	768323.27	1311136.31	данные отсутствуют	данные отсутствуют
6901	768323.87	1311152.81	данные отсутствуют	данные отсутствуют
6902	768341.51	1311167.61	данные отсутствуют	данные отсутствуют
6903	768359.01	1311173.96	данные отсутствуют	данные отсутствуют
6904	768373.53	1311181.84	данные отсутствуют	данные отсутствуют
6905	768394.4	1311191.63	данные отсутствуют	данные отсутствуют
6906	768408.69	1311201.11	данные отсутствуют	данные отсутствуют
6907	768422.13	1311210.72	данные отсутствуют	данные отсутствуют
6908	768433.8	1311222.41	данные отсутствуют	данные отсутствуют
6909	768446.24	1311238.15	данные отсутствуют	данные отсутствуют
6910	768456.83	1311251.71	данные отсутствуют	данные отсутствуют
6911	768466.81	1311264.18	данные отсутствуют	данные отсутствуют
6912	768476.91	1311279.63	данные отсутствуют	данные отсутствуют
6913	768483.84	1311294.62	данные отсутствуют	данные отсутствуют
6914	768495.65	1311313.32	данные отсутствуют	данные отсутствуют
6915	768501.7	1311327.18	данные отсутствуют	данные отсутствуют
6916	768507.06	1311343.57	данные отсутствуют	данные отсутствуют
Государственный регистратор			ФГИС ЕГРН	
полное наименование должности			подпись	
			инициалы, фамилия	

М.П.

Земельный участок				
(вид объекта недвижимости)				
Лист № ____ Раздела 4.2		Всего листов раздела 4.2 : ____		Всего разделов: ____
15.11.2021 № 99/2021/430785050				
Кадастровый номер:			02:17:000000:181(единое землепользование)	
Сведения о характерных точках границы части (частей) земельного участка				
Учетный номер части: 10				
Система координат: МСК-05				
Зона №				
Номер точки	Координаты, м		Описание закрепления на местности	Средняя квадратическая погрешность определения координат характерных точек границы части земельного участка, м
	X	Y		
1	2	3	4	5
822	768266.61	1311153.29	данные отсутствуют	данные отсутствуют
823	768133.57	1310985.25	данные отсутствуют	данные отсутствуют
824	767916.51	1310663.16	данные отсутствуют	данные отсутствуют
874	769166.86	1314775.16	данные отсутствуют	данные отсутствуют
958	770888.72	1316574.22	данные отсутствуют	данные отсутствуют
958	770888.72	1316574.22	данные отсутствуют	данные отсутствуют
959	770893.97	1316551.47	данные отсутствуют	данные отсутствуют
959	770893.97	1316551.47	данные отсутствуют	данные отсутствуют
960	770872.96	1316518.21	данные отсутствуют	данные отсутствуют
960	770872.96	1316518.21	данные отсутствуют	данные отсутствуют
962	770818.7	1316486.71	данные отсутствуют	данные отсутствуют
962	770818.7	1316486.71	данные отсутствуют	данные отсутствуют
964	770825.69	1316442.95	данные отсутствуют	данные отсутствуют
965	770774.95	1316423.7	данные отсутствуют	данные отсутствуют
965	770774.95	1316423.7	данные отсутствуют	данные отсутствуют
966	770780.2	1316402.7	данные отсутствуют	данные отсутствуют
Государственный регистратор			ФГИС ЕГРН	
полное наименование должности			подпись	
			инициалы, фамилия	

М.П.

Раздел 4.2

Выписка из Единого государственного реестра недвижимости об объекте недвижимости
Сведения о частях земельного участка

Земельный участок				
(вид объекта недвижимости)				
Лист № ____ Раздела 4.2		Всего листов раздела 4.2 : ____		Всего разделов: ____
15.11.2021 № 99/2021/430785050				
Кадастровый номер:			02:17:000000:181(единое землепользование)	
Номер точки	Координаты, м		Описание закрепления на местности	Средняя квадратическая погрешность определения координат характерных точек границы части земельного участка, м
	X	Y		
1	2	3	4	5
966	770780.2	1316402.7	данные отсутствуют	данные отсутствуют
967	770816.96	1316351.94	данные отсутствуют	данные отсутствуют
967	770816.96	1316351.94	данные отсутствуют	данные отсутствуют
968	770818.7	1316309.94	данные отсутствуют	данные отсутствуют
969	770785.45	1316290.68	данные отсутствуют	данные отсутствуют
971	770750.45	1316222.42	данные отсутствуют	данные отсутствуют
971	770750.45	1316222.42	данные отсутствуют	данные отсутствуют
972	770759.19	1316145.39	данные отсутствуют	данные отсутствуют
973	770797.7	1316117.39	данные отсутствуют	данные отсутствуют
974	770808.21	1316082.4	данные отсутствуют	данные отсутствуют
974	770808.21	1316082.4	данные отсутствуют	данные отсутствуют
977	770703.19	1316036.88	данные отсутствуют	данные отсутствуют
977	770703.19	1316036.88	данные отсутствуют	данные отсутствуют
978	770654.19	1316022.88	данные отсутствуют	данные отсутствуют
978	770654.19	1316022.88	данные отсутствуют	данные отсутствуют
980	770554.42	1315965.12	данные отсутствуют	данные отсутствуют
980	770554.42	1315965.12	данные отсутствуют	данные отсутствуют
Государственный регистратор			ФГИС ЕГРН	
полное наименование должности			подпись	
			инициалы, фамилия	

М.П.

Земельный участок				
(вид объекта недвижимости)				
Лист № ____ Раздела 4.2		Всего листов раздела 4.2 : ____		Всего разделов: ____
15.11.2021 № 99/2021/430785050				
Кадастровый номер:			02:17:000000:181(единое землепользование)	
Номер точки	Координаты, м		Описание закрепления на местности	Средняя квадратическая погрешность определения координат характерных точек границы части земельного участка, м
	X	Y		
1	2	3	4	5
982	770549.16	1315891.62	данные отсутствуют	данные отсутствуют
983	770536.91	1315863.62	данные отсутствуют	данные отсутствуют
984	770524.66	1315811.1	данные отсутствуют	данные отсутствуют
984	770524.66	1315811.1	данные отсутствуют	данные отсутствуют
985	770510.66	1315767.35	данные отсутствуют	данные отсутствуют
985	770510.66	1315767.35	данные отсутствуют	данные отсутствуют
986	770461.66	1315751.59	данные отсутствуют	данные отсутствуют
986	770461.66	1315751.59	данные отсутствуют	данные отсутствуют
987	770416.14	1315732.34	данные отсутствуют	данные отсутствуют
987	770416.14	1315732.34	данные отсутствуют	данные отсутствуют
988	770419.64	1315681.58	данные отсутствуют	данные отсутствуют
988	770419.64	1315681.58	данные отсутствуют	данные отсутствуют
989	770412.64	1315639.57	данные отсутствуют	данные отсутствуют
989	770412.64	1315639.57	данные отсутствуют	данные отсутствуют
990	770388.14	1315629.07	данные отсутствуют	данные отсутствуют
990	770388.14	1315629.07	данные отсутствуют	данные отсутствуют
991	770353.13	1315629.07	данные отсутствуют	данные отсутствуют
Государственный регистратор			ФГИС ЕГРН	
полное наименование должности			подпись	
			инициалы, фамилия	

М.П.

Раздел 4.2

Выписка из Единого государственного реестра недвижимости об объекте недвижимости
Сведения о частях земельного участка

Земельный участок				
(вид объекта недвижимости)				
Лист № ____ Раздела 4.2		Всего листов раздела 4.2 : ____		Всего разделов: ____
15.11.2021 № 99/2021/430785050				
Кадастровый номер:			02:17:000000:181(единое землепользование)	
Номер точки	Координаты, м		Описание закрепления на местности	Средняя квадратическая погрешность определения координат характерных точек границы части земельного участка, м
	X	Y		
1	2	3	4	5
991	770353.13	1315629.07	данные отсутствуют	данные отсутствуют
992	770330.38	1315662.34	данные отсутствуют	данные отсутствуют
993	770307.62	1315644.83	данные отсутствуют	данные отсутствуют
993	770307.62	1315644.83	данные отсутствуют	данные отсутствуют
994	770286.62	1315637.82	данные отсутствуют	данные отсутствуют
994	770286.62	1315637.82	данные отсутствуют	данные отсутствуют
995	770270.87	1315609.82	данные отсутствуют	данные отсутствуют
995	770270.87	1315609.82	данные отсутствуют	данные отсутствуют
996	770234.12	1315616.82	данные отсутствуют	данные отсутствуют
996	770234.12	1315616.82	данные отсутствуют	данные отсутствуют
997	770218.36	1315622.07	данные отсутствуют	данные отсутствуют
997	770218.36	1315622.07	данные отсутствуют	данные отсутствуют
998	770200.87	1315567.81	данные отсутствуют	данные отсутствуют
998	770200.87	1315567.81	данные отсутствуют	данные отсутствуют
999	770164.1	1315520.55	данные отсутствуют	данные отсутствуют
999	770164.1	1315520.55	данные отсутствуют	данные отсутствуют
1000	770125.59	1315545.06	данные отсутствуют	данные отсутствуют
Государственный регистратор			ФГИС ЕГРН	
полное наименование должности			подпись	
			инициалы, фамилия	

М.П.

Земельный участок				
(вид объекта недвижимости)				
Лист № ____ Раздела 4.2		Всего листов раздела 4.2 : ____		Всего разделов: ____
15.11.2021 № 99/2021/430785050				
Кадастровый номер:			02:17:000000:181(единое землепользование)	
Номер точки	Координаты, м		Описание закрепления на местности	Средняя квадратическая погрешность определения координат характерных точек границы части земельного участка, м
	X	Y		
1	2	3	4	5
1000	770125.59	1315545.06	данные отсутствуют	данные отсутствуют
1015	769679.29	1315161.75	данные отсутствуют	данные отсутствуют
1164	768431.87	1311476.17	данные отсутствуют	данные отсутствуют
1165	768417.86	1311439.34	данные отсутствуют	данные отсутствуют
1166	768401.29	1311398.51	данные отсутствуют	данные отсутствуют
1167	768378.37	1311341.99	данные отсутствуют	данные отсутствуют
1168	768340.66	1311314.8	данные отсутствуют	данные отсутствуют
1169	768270.5	1311286.73	данные отсутствуют	данные отсутствуют
1171	768238.85	1311284.91	данные отсутствуют	данные отсутствуют
1435	768642.79	1311815.66	данные отсутствуют	данные отсутствуют
1581	768520.45	1311556.86	данные отсутствуют	данные отсутствуют
1584	768664.29	1311755.07	данные отсутствуют	данные отсутствуют
1585	768663.43	1311807.69	данные отсутствуют	данные отсутствуют
1596	768695.65	1311864.44	данные отсутствуют	данные отсутствуют
1599	768721.29	1311908.55	данные отсутствуют	данные отсутствуют
1600	768734.64	1311906.26	данные отсутствуют	данные отсутствуют
1601	768740.52	1311907.74	данные отсутствуют	данные отсутствуют
Государственный регистратор			ФГИС ЕГРН	
полное наименование должности			подпись	
			инициалы, фамилия	

М.П.

Раздел 4.2

Выписка из Единого государственного реестра недвижимости об объекте недвижимости
Сведения о частях земельного участка

Земельный участок				
(вид объекта недвижимости)				
Лист № ____ Раздела 4.2		Всего листов раздела 4.2 : ____		Всего разделов: ____
15.11.2021 № 99/2021/430785050				
Кадастровый номер:			02:17:000000:181(единое землепользование)	
Номер точки	Координаты, м		Описание закрепления на местности	Средняя квадратическая погрешность определения координат характерных точек границы части земельного участка, м
	X	Y		
1	2	3	4	5
1602	768740.54	1311907.74	данные отсутствуют	данные отсутствуют
1603	768742.03	1311907.73	данные отсутствуют	данные отсутствуют
1605	768699.95	1311931.05	данные отсутствуют	данные отсутствуют
1606	768662.38	1311879.86	данные отсутствуют	данные отсутствуют
1607	768627.62	1311862.01	данные отсутствуют	данные отсутствуют
1780	769101.61	1314091.55	данные отсутствуют	данные отсутствуют
1782	769149.98	1314347.65	данные отсутствуют	данные отсутствуют
1807	769941.88	1315128.13	данные отсутствуют	данные отсутствуют
2337	770929.08	1316854.94	данные отсутствуют	данные отсутствуют
2338	770913.22	1316829.76	данные отсутствуют	данные отсутствуют
2339	770925.48	1316803.51	данные отсутствуют	данные отсутствуют
2340	770942.98	1316791.26	данные отсутствуют	данные отсутствуют
2341	770965.73	1316773.75	данные отсутствуют	данные отсутствуют
2342	770976.24	1316754.5	данные отсутствуют	данные отсутствуют
2343	770979.73	1316728.25	данные отсутствуют	данные отсутствуют
2344	770944.73	1316710.74	данные отсутствуют	данные отсутствуют
2345	770974.49	1316687.99	данные отсутствуют	данные отсутствуют
Государственный регистратор			ФГИС ЕГРН	
полное наименование должности			подпись	
			инициалы, фамилия	

М.П.

Земельный участок				
(вид объекта недвижимости)				
Лист № ____ Раздела 4.2		Всего листов раздела 4.2 : ____		Всего разделов: ____
15.11.2021 № 99/2021/430785050				
Кадастровый номер:			02:17:000000:181(единое землепользование)	
Номер точки	Координаты, м		Описание закрепления на местности	Средняя квадратическая погрешность определения координат характерных точек границы части земельного участка, м
	X	Y		
1	2	3	4	5
2347	770935.98	1316644.23	данные отсутствуют	данные отсутствуют
2349	770925.48	1316589.97	данные отсутствуют	данные отсутствуют
2351	770825.7	1316442.95	данные отсутствуют	данные отсутствуют
2352	770818.7	1316309.93	данные отсутствуют	данные отсутствуют
2353	770759.19	1316145.4	данные отсутствуют	данные отсутствуют
2354	770797.7	1316117.4	данные отсутствуют	данные отсутствуют
2355	770549.16	1315891.61	данные отсутствуют	данные отсутствуют
2356	770536.91	1315863.61	данные отсутствуют	данные отсутствуют
2357	770330.38	1315662.33	данные отсутствуют	данные отсутствуют
2359	769679.28	1315161.74	данные отсутствуют	данные отсутствуют
2361	769619.5	1314973.78	данные отсутствуют	данные отсутствуют
2362	769472.49	1314802.84	данные отсутствуют	данные отсутствуют
2363	769315.23	1314703.69	данные отсутствуют	данные отсутствуют
2366	769103.26	1314406.26	данные отсутствуют	данные отсутствуют
2367	769147.71	1314348.14	данные отсутствуют	данные отсутствуют
2373	768925.49	1313886.6	данные отсутствуют	данные отсутствуют
2495	769173.66	1312799.93	данные отсутствуют	данные отсутствуют
Государственный регистратор			ФГИС ЕГРН	
полное наименование должности			подпись	
			инициалы, фамилия	

М.П.

Земельный участок				
(вид объекта недвижимости)				
Лист № ____ Раздела 4.2		Всего листов раздела 4.2 : ____		Всего разделов: ____
15.11.2021 № 99/2021/430785050				
Кадастровый номер:			02:17:000000:181(единое землепользование)	
Номер точки	Координаты, м		Описание закрепления на местности	Средняя квадратическая погрешность определения координат характерных точек границы части земельного участка, м
	X	Y		
1	2	3	4	5
2497	768983.73	1313103.28	данные отсутствуют	данные отсутствуют
2498	768989.19	1313118.47	данные отсутствуют	данные отсутствуют
2521	768868.34	1313263.22	данные отсутствуют	данные отсутствуют
2522	768747.21	1313298.37	данные отсутствуют	данные отсутствуют
2523	768730.86	1313325	данные отсутствуют	данные отсутствуют
2536	768728.73	1313302.86	данные отсутствуют	данные отсутствуют
2537	768868.77	1313260.86	данные отсутствуют	данные отсутствуют
2545	768931.79	1313141.82	данные отсутствуют	данные отсутствуют
2547	769176.85	1312784.74	данные отсутствуют	данные отсутствуют
2548	769183.85	1312623.7	данные отсутствуют	данные отсутствуют
2553	769211.86	1312532.66	данные отсутствуют	данные отсутствуют
5056	768668.73	1311816.38	данные отсутствуют	данные отсутствуют
5057	768665.05	1311830.38	данные отсутствуют	данные отсутствуют
5058	768664.49	1311843.55	данные отсутствуют	данные отсутствуют
5059	768667.93	1311852.31	данные отсутствуют	данные отсутствуют
5060	768675.83	1311860.49	данные отсутствуют	данные отсутствуют
5061	768684.86	1311863.44	данные отсутствуют	данные отсутствуют
Государственный регистратор			ФГИС ЕГРН	
полное наименование должности			подпись	
			инициалы, фамилия	

М.П.

Земельный участок				
(вид объекта недвижимости)				
Лист № ____ Раздела 4.2		Всего листов раздела 4.2 : ____		Всего разделов: ____
15.11.2021 № 99/2021/430785050				
Кадастровый номер:			02:17:000000:181(единое землепользование)	
Номер точки	Координаты, м		Описание закрепления на местности	Средняя квадратическая погрешность определения координат характерных точек границы части земельного участка, м
	X	Y		
1	2	3	4	5
5062	768691.71	1311866.45	данные отсутствуют	данные отсутствуют
5063	768701.14	1311869.53	данные отсутствуют	данные отсутствуют
5064	768701.24	1311869.59	данные отсутствуют	данные отсутствуют
5065	768702	1311870.84	данные отсутствуют	данные отсутствуют
5067	768694.35	1311864.15	данные отсутствуют	данные отсутствуют
5067	768694.35	1311864.15	данные отсутствуют	данные отсутствуют
5068	768696.18	1311864.75	данные отсутствуют	данные отсутствуют
5107	770816.95	1316351.96	данные отсутствуют	данные отсутствуют
5107	770816.95	1316351.96	данные отсутствуют	данные отсутствуют
5107	770816.95	1316351.96	данные отсутствуют	данные отсутствуют
5108	770817.63	1316335.68	данные отсутствуют	данные отсутствуют
5108	770817.63	1316335.68	данные отсутствуют	данные отсутствуют
5109	770819.26	1316337.66	данные отсутствуют	данные отсутствуют
5110	770823.36	1316344.92	данные отсутствуют	данные отсутствуют
5111	770824.05	1316349.02	данные отсутствуют	данные отсутствуют
5112	770822.61	1316351.12	данные отсутствуют	данные отсутствуют
5113	770814.34	1316468.15	данные отсутствуют	данные отсутствуют
Государственный регистратор			ФГИС ЕГРН	
полное наименование должности			подпись	
			инициалы, фамилия	

М.П.

Раздел 4.2

Выписка из Единого государственного реестра недвижимости об объекте недвижимости
Сведения о частях земельного участка

Земельный участок				
(вид объекта недвижимости)				
Лист № ____ Раздела 4.2		Всего листов раздела 4.2 : ____		Всего разделов: ____
15.11.2021 № 99/2021/430785050				
Кадастровый номер:			02:17:000000:181(единое землепользование)	
Номер точки	Координаты, м		Описание закрепления на местности	Средняя квадратическая погрешность определения координат характерных точек границы части земельного участка, м
	X	Y		
1	2	3	4	5
5113	770814.34	1316468.15	данные отсутствуют	данные отсутствуют
5113	770814.34	1316468.15	данные отсутствуют	данные отсутствуют
5114	770811.81	1316457.37	данные отсутствуют	данные отсутствуют
5114	770811.81	1316457.37	данные отсутствуют	данные отсутствуют
5115	770814.12	1316459.08	данные отсутствуют	данные отсутствуют
5116	770817.08	1316463.29	данные отсутствуют	данные отсутствуют
5117	770818.81	1316466.3	данные отсутствуют	данные отсутствуют
5118	770817.65	1316468.39	данные отсутствуют	данные отсутствуют
5119	770937.46	1316795.12	данные отсутствуют	данные отсутствуют
5119	770937.46	1316795.12	данные отсутствуют	данные отсутствуют
5120	770957.79	1316673.86	данные отсутствуют	данные отсутствуют
5121	770968.98	1316676.27	данные отсутствуют	данные отсутствуют
5122	770982.67	1316679.9	данные отсутствуют	данные отсутствуют
5123	770994.17	1316682.9	данные отсутствуют	данные отсутствуют
5124	771005.97	1316685.26	данные отсутствуют	данные отсутствуют
5125	771008.86	1316689.6	данные отсутствуют	данные отсутствуют
5126	771008.21	1316691.63	данные отсутствуют	данные отсутствуют
Государственный регистратор			ФГИС ЕГРН	
полное наименование должности			подпись	
			инициалы, фамилия	

М.П.

Земельный участок				
(вид объекта недвижимости)				
Лист № ____ Раздела 4.2		Всего листов раздела 4.2 : ____		Всего разделов: ____
15.11.2021 № 99/2021/430785050				
Кадастровый номер:			02:17:000000:181(единое землепользование)	
Номер точки	Координаты, м		Описание закрепления на местности	Средняя квадратическая погрешность определения координат характерных точек границы части земельного участка, м
	X	Y		
1	2	3	4	5
5127	771004.21	1316695.74	данные отсутствуют	данные отсутствуют
5128	771004.91	1316704.51	данные отсутствуют	данные отсутствуют
5129	771008.81	1316711.17	данные отсутствуют	данные отсутствуют
5130	771011.58	1316718.87	данные отсутствуют	данные отсутствуют
5131	771010.13	1316724.39	данные отсутствуют	данные отсутствуют
5132	771006.87	1316728.36	данные отсутствуют	данные отсутствуют
5133	770999.55	1316729.98	данные отсутствуют	данные отсутствуют
5134	770989.65	1316737.05	данные отсутствуют	данные отсутствуют
5135	770983.07	1316743.47	данные отсутствуют	данные отсутствуют
5136	770982.12	1316749.03	данные отсутствуют	данные отсутствуют
5137	770984.23	1316755.51	данные отсутствуют	данные отсутствуют
5138	770985.34	1316764.73	данные отсутствуют	данные отсутствуют
5139	770983.79	1316773.73	данные отсутствуют	данные отсутствуют
5140	770978.88	1316780.02	данные отсутствуют	данные отсутствуют
5141	770974.26	1316782.99	данные отсутствуют	данные отсутствуют
5142	770965.55	1316784.08	данные отсутствуют	данные отсутствуют
5143	770962.29	1316786.07	данные отсутствуют	данные отсутствуют
Государственный регистратор			ФГИС ЕГРН	
полное наименование должности			подпись	
			инициалы, фамилия	

М.П.

Раздел 4.2

Выписка из Единого государственного реестра недвижимости об объекте недвижимости
Сведения о частях земельного участка

Земельный участок				
(вид объекта недвижимости)				
Лист № ____ Раздела 4.2		Всего листов раздела 4.2 : ____		Всего разделов: ____
15.11.2021 № 99/2021/430785050				
Кадастровый номер:			02:17:000000:181(единое землепользование)	
Номер точки	Координаты, м		Описание закрепления на местности	Средняя квадратическая погрешность определения координат характерных точек границы части земельного участка, м
	X	Y		
1	2	3	4	5
5144	770960.15	1316791.91	данные отсутствуют	данные отсутствуют
5145	770958.23	1316793.23	данные отсутствуют	данные отсутствуют
5146	770953.46	1316793.53	данные отсутствуют	данные отсутствуют
5147	770944.08	1316792.93	данные отсутствуют	данные отсутствуют
5148	770936.48	1316645.01	данные отсутствуют	данные отсутствуют
5148	770936.48	1316645.01	данные отсутствуют	данные отсутствуют
5149	770949.47	1316610.5	данные отсутствуют	данные отсутствуют
5150	770951.1	1316612.38	данные отсутствуют	данные отсутствуют
5151	770953.79	1316616.49	данные отсутствуют	данные отсутствуют
5152	770953.08	1316618.61	данные отсутствуют	данные отсутствуют
5153	770948.81	1316625.41	данные отсутствуют	данные отсутствуют
5154	770944.52	1316629.63	данные отсутствуют	данные отсутствуют
5155	770935.21	1316857.07	данные отсутствуют	данные отсутствуют
5155	770935.21	1316857.07	данные отсутствуют	данные отсутствуют
5156	770931.08	1316799.59	данные отсутствуют	данные отсутствуют
5157	770929.21	1316801.97	данные отсутствуют	данные отсутствуют
5158	770924.35	1316809.54	данные отсутствуют	данные отсутствуют
Государственный регистратор			ФГИС ЕГРН	
полное наименование должности			подпись	
			инициалы, фамилия	

М.П.

Земельный участок				
(вид объекта недвижимости)				
Лист № ____ Раздела 4.2		Всего листов раздела 4.2 : ____		Всего разделов: ____
15.11.2021 № 99/2021/430785050				
Кадастровый номер:			02:17:000000:181(единое землепользование)	
Номер точки	Координаты, м		Описание закрепления на местности	Средняя квадратическая погрешность определения координат характерных точек границы части земельного участка, м
	X	Y		
1	2	3	4	5
5159	770923.91	1316815.2	данные отсутствуют	данные отсутствуют
5160	770926.43	1316818.88	данные отсутствуют	данные отсутствуют
5161	770931.81	1316822.89	данные отсутствуют	данные отсутствуют
5162	770934.23	1316831.06	данные отсутствуют	данные отсутствуют
5163	770933.43	1316840.21	данные отсутствуют	данные отсутствуют
5164	770933.93	1316854.58	данные отсутствуют	данные отсутствуют
5165	770946.56	1316606.55	данные отсутствуют	данные отсутствуют
5165	770946.56	1316606.55	данные отсутствуют	данные отсутствуют
5166	770892.91	1316556.08	данные отсутствуют	данные отсутствуют
5166	770892.91	1316556.08	данные отсутствуют	данные отсутствуют
5167	770893.29	1316556.08	данные отсутствуют	данные отсутствуют
5168	770897.77	1316555.31	данные отсутствуют	данные отсутствуют
5169	770902.23	1316552.15	данные отсутствуют	данные отсутствуют
5170	770905.43	1316553.38	данные отсутствуют	данные отсутствуют
5171	770906.97	1316555.15	данные отсутствуют	данные отсутствуют
5172	770906.97	1316559.44	данные отсутствуют	данные отсутствуют
5173	770903.94	1316564.15	данные отсутствуют	данные отсутствуют
Государственный регистратор			ФГИС ЕГРН	
полное наименование должности			подпись	
			инициалы, фамилия	

М.П.

Раздел 4.2

Выписка из Единого государственного реестра недвижимости об объекте недвижимости
Сведения о частях земельного участка

Земельный участок				
(вид объекта недвижимости)				
Лист № ____ Раздела 4.2		Всего листов раздела 4.2 : ____		Всего разделов: ____
15.11.2021 № 99/2021/430785050				
Кадастровый номер:			02:17:000000:181(единое землепользование)	
Номер точки	Координаты, м		Описание закрепления на местности	Средняя квадратическая погрешность определения координат характерных точек границы части земельного участка, м
	X	Y		
1	2	3	4	5
5174	770900.05	1316569.56	данные отсутствуют	данные отсутствуют
5175	770900.3	1316574.25	данные отсутствуют	данные отсутствуют
5176	770907.32	1316578.17	данные отсутствуют	данные отсутствуют
5177	770916.36	1316584.68	данные отсутствуют	данные отсутствуют
5178	770925.34	1316586.02	данные отсутствуют	данные отсутствуют
5179	770933.66	1316586.02	данные отсутствуют	данные отсутствуют
5180	770939.32	1316589.74	данные отсутствуют	данные отсутствуют
5181	770942.64	1316594.58	данные отсутствуют	данные отсутствуют
5182	770944.28	1316600.95	данные отсутствуют	данные отсутствуют
5183	770886.06	1316538.95	данные отсутствуют	данные отсутствуют
5183	770886.06	1316538.95	данные отсутствуют	данные отсутствуют
5183	770886.06	1316538.95	данные отсутствуют	данные отсутствуют
5184	770879.92	1316529.24	данные отсутствуют	данные отсутствуют
5184	770879.92	1316529.24	данные отсутствуют	данные отсутствуют
5185	770887.49	1316532.08	данные отсутствуют	данные отсутствуют
5186	770889.48	1316533.93	данные отсутствуют	данные отсутствуют
5187	770890.05	1316538.41	данные отсутствуют	данные отсутствуют
Государственный регистратор			ФГИС ЕГРН	
полное наименование должности			подпись	
			инициалы, фамилия	

М.П.

Земельный участок				
(вид объекта недвижимости)				
Лист № ____ Раздела 4.2		Всего листов раздела 4.2 : ____		Всего разделов: ____
15.11.2021 № 99/2021/430785050				
Кадастровый номер:			02:17:000000:181(единое землепользование)	
Номер точки	Координаты, м		Описание закрепления на местности	Средняя квадратическая погрешность определения координат характерных точек границы части земельного участка, м
	X	Y		
1	2	3	4	5
5188	770887	1316538.62	данные отсутствуют	данные отсутствуют
5189	770875.07	1316521.56	данные отсутствуют	данные отсутствуют
5189	770875.07	1316521.56	данные отсутствуют	данные отсутствуют
5189	770875.07	1316521.56	данные отсутствуют	данные отсутствуют
5190	770847.7	1316504	данные отсутствуют	данные отсутствуют
5190	770847.7	1316504	данные отсутствуют	данные отсутствуют
5191	770849.14	1316500.71	данные отсутствуют	данные отсутствуют
5192	770856.62	1316501.18	данные отсутствуют	данные отсутствуют
5193	770862.35	1316502.88	данные отсутствуют	данные отсутствуют
5194	770868.35	1316506.97	данные отсутствуют	данные отсутствуют
5195	770870.9	1316509.38	данные отсутствуют	данные отсутствуют
5196	770873	1316513.13	данные отсутствуют	данные отсутствуют
5197	770874.6	1316519.89	данные отсутствуют	данные отсутствуют
5198	770785.45	1316395.45	данные отсутствуют	данные отсутствуют
5198	770785.45	1316395.45	данные отсутствуют	данные отсутствуют
5198	770785.45	1316395.45	данные отсутствуют	данные отсутствуют
5199	770788.66	1316391.01	данные отсутствуют	данные отсутствуют
Государственный регистратор			ФГИС ЕГРН	
полное наименование должности			подпись	
			инициалы, фамилия	

М.П.

Раздел 4.2

Выписка из Единого государственного реестра недвижимости об объекте недвижимости
Сведения о частях земельного участка

Земельный участок				
(вид объекта недвижимости)				
Лист № ____ Раздела 4.2		Всего листов раздела 4.2 : ____		Всего разделов: ____
15.11.2021 № 99/2021/430785050				
Кадастровый номер:			02:17:000000:181(единое землепользование)	
Номер точки	Координаты, м		Описание закрепления на местности	Средняя квадратическая погрешность определения координат характерных точек границы части земельного участка, м
	X	Y		
1	2	3	4	5
5199	770788.66	1316391.01	данные отсутствуют	данные отсутствуют
5200	770789.13	1316394.92	данные отсутствуют	данные отсутствуют
5201	770786.52	1316395.64	данные отсутствуют	данные отсутствуют
5202	770750.79	1316232.06	данные отсутствуют	данные отсутствуют
5202	770750.79	1316232.06	данные отсутствуют	данные отсутствуют
5202	770750.79	1316232.06	данные отсутствуют	данные отсутствуют
5203	770793.6	1316120.38	данные отсутствуют	данные отсутствуют
5204	770793.23	1316121.76	данные отсутствуют	данные отсутствуют
5205	770784.43	1316128.44	данные отсутствуют	данные отсутствуют
5206	770779.97	1316137.6	данные отсутствуют	данные отсутствуют
5207	770779.31	1316146.59	данные отсутствуют	данные отсутствуют
5208	770779.16	1316151.29	данные отсутствуют	данные отсутствуют
5209	770777.5	1316152.95	данные отсутствуют	данные отсутствуют
5210	770773.46	1316153.24	данные отсутствуют	данные отсутствуют
5211	770764.86	1316154.06	данные отсутствуют	данные отсутствуют
5212	770763.1	1316157.12	данные отсутствуют	данные отсутствуют
5213	770763.28	1316161.71	данные отсутствуют	данные отсутствуют
Государственный регистратор			ФГИС ЕГРН	
полное наименование должности			подпись	
			инициалы, фамилия	

М.П.

Земельный участок				
(вид объекта недвижимости)				
Лист № ____ Раздела 4.2		Всего листов раздела 4.2 : ____		Всего разделов: ____
15.11.2021 № 99/2021/430785050				
Кадастровый номер:			02:17:000000:181(единое землепользование)	
Номер точки	Координаты, м		Описание закрепления на местности	Средняя квадратическая погрешность определения координат характерных точек границы части земельного участка, м
	X	Y		
1	2	3	4	5
5214	770764.4	1316169.76	данные отсутствуют	данные отсутствуют
5215	770766.29	1316172.71	данные отсутствуют	данные отсутствуют
5216	770769.87	1316173.85	данные отсутствуют	данные отсутствуют
5217	770773.28	1316175.24	данные отсутствуют	данные отсутствуют
5218	770777.93	1316176.02	данные отсутствуют	данные отсутствуют
5219	770779.83	1316177.28	данные отсутствуют	данные отсутствуют
5220	770782.1	1316181.47	данные отсутствуют	данные отсутствуют
5221	770788.68	1316187.69	данные отсутствуют	данные отсутствуют
5222	770793.61	1316191.36	данные отсутствуют	данные отсутствуют
5223	770794.47	1316194.43	данные отсутствуют	данные отсутствуют
5224	770791.5	1316195.1	данные отсутствуют	данные отсутствуют
5225	770786.05	1316198.06	данные отсутствуют	данные отсутствуют
5226	770783.91	1316198.06	данные отсутствуют	данные отсутствуют
5227	770779.97	1316196.77	данные отсутствуют	данные отсутствуют
5228	770777.04	1316197.74	данные отсутствуют	данные отсутствуют
5229	770774.69	1316200.38	данные отсутствуют	данные отсутствуют
5230	770770.91	1316201.42	данные отсутствуют	данные отсутствуют
Государственный регистратор			ФГИС ЕГРН	
полное наименование должности			подпись	
			инициалы, фамилия	

М.П.

Раздел 4.2

Выписка из Единого государственного реестра недвижимости об объекте недвижимости
Сведения о частях земельного участка

Земельный участок				
(вид объекта недвижимости)				
Лист № ____ Раздела 4.2		Всего листов раздела 4.2 : ____		Всего разделов: ____
15.11.2021 № 99/2021/430785050				
Кадастровый номер:			02:17:000000:181(единое землепользование)	
Номер точки	Координаты, м		Описание закрепления на местности	Средняя квадратическая погрешность определения координат характерных точек границы части земельного участка, м
	X	Y		
1	2	3	4	5
5231	770768.19	1316199.92	данные отсутствуют	данные отсутствуют
5232	770765.4	1316198.56	данные отсутствуют	данные отсутствуют
5233	770762.22	1316199.18	данные отсутствуют	данные отсутствуют
5234	770759.15	1316201.66	данные отсутствуют	данные отсутствуют
5235	770756.82	1316206.27	данные отсутствуют	данные отсутствуют
5236	770756.5	1316213.07	данные отсутствуют	данные отсутствуют
5237	770756	1316219.49	данные отсутствуют	данные отсутствуют
5238	770758.68	1316221.06	данные отсутствуют	данные отсутствуют
5239	770765.31	1316221.68	данные отсутствуют	данные отсутствуют
5240	770767.44	1316223.54	данные отсутствуют	данные отсутствуют
5241	770769.28	1316226.24	данные отсутствуют	данные отсутствуют
5242	770769.83	1316230.24	данные отсутствуют	данные отсутствуют
5243	770768.71	1316232.62	данные отсутствуют	данные отсутствуют
5244	770765.39	1316234.92	данные отсутствуют	данные отсутствуют
5245	770759.41	1316236.28	данные отсутствуют	данные отсутствуют
5246	770757.3	1316234.5	данные отсутствуют	данные отсутствуют
5247	770753.49	1316232.29	данные отсутствуют	данные отсутствуют
Государственный регистратор			ФГИС ЕГРН	
полное наименование должности			подпись	
			инициалы, фамилия	

М.П.

Земельный участок				
(вид объекта недвижимости)				
Лист № ____ Раздела 4.2		Всего листов раздела 4.2 : ____		Всего разделов: ____
15.11.2021 № 99/2021/430785050				
Кадастровый номер:			02:17:000000:181(единое землепользование)	
Номер точки	Координаты, м		Описание закрепления на местности	Средняя квадратическая погрешность определения координат характерных точек границы части земельного участка, м
	X	Y		
1	2	3	4	5
5248	770667.97	1316026.82	данные отсутствуют	данные отсутствуют
5248	770667.97	1316026.82	данные отсутствуют	данные отсутствуют
5248	770667.97	1316026.82	данные отсутствуют	данные отсутствуют
5249	770624.26	1315999.87	данные отсутствуют	данные отсутствуют
5249	770624.26	1315999.87	данные отсутствуют	данные отсутствуют
5250	770636.15	1316001.43	данные отсутствуют	данные отсутствуют
5251	770646.34	1316004.26	данные отсутствуют	данные отсутствуют
5252	770653.83	1316005.19	данные отсутствуют	данные отсутствуют
5253	770657.11	1316008.05	данные отсутствуют	данные отсутствуют
5254	770662.6	1316016.91	данные отсутствуют	данные отсутствуют
5255	770611.27	1315989.88	данные отсутствуют	данные отсутствуют
5255	770611.27	1315989.88	данные отсутствуют	данные отсутствуют
5255	770611.27	1315989.88	данные отсутствуют	данные отсутствуют
5256	770610.57	1315989.34	данные отсутствуют	данные отсутствуют
5256	770610.57	1315989.34	данные отсутствуют	данные отсутствуют
5257	770610.66	1315989.22	данные отсутствуют	данные отсутствуют
5258	770595.89	1315982.52	данные отсутствуют	данные отсутствуют
Государственный регистратор			ФГИС ЕГРН	
полное наименование должности			подпись	
			инициалы, фамилия	

М.П.

Земельный участок				
(вид объекта недвижимости)				
Лист № ____ Раздела 4.2		Всего листов раздела 4.2 : ____		Всего разделов: ____
15.11.2021 № 99/2021/430785050				
Кадастровый номер:			02:17:000000:181(единое землепользование)	
Номер точки	Координаты, м		Описание закрепления на местности	Средняя квадратическая погрешность определения координат характерных точек границы части земельного участка, м
	X	Y		
1	2	3	4	5
5258	770595.89	1315982.52	данные отсутствуют	данные отсутствуют
5258	770595.89	1315982.52	данные отсутствуют	данные отсутствуют
5259	770547.09	1315957.8	данные отсутствуют	данные отсутствуют
5259	770547.09	1315957.8	данные отсутствуют	данные отсутствуют
5260	770552.63	1315961.57	данные отсутствуют	данные отсутствуют
5261	770560.83	1315963.26	данные отсутствуют	данные отсутствуют
5262	770575.03	1315963.73	данные отсутствуют	данные отсутствуют
5263	770581.1	1315968.87	данные отсутствуют	данные отсутствуют
5264	770594.87	1315980.22	данные отсутствуют	данные отсутствуют
5265	770539.82	1315934.31	данные отсутствуют	данные отсутствуют
5265	770539.82	1315934.31	данные отсутствуют	данные отсутствуют
5265	770539.82	1315934.31	данные отсутствуют	данные отсутствуют
5266	770543.92	1315915.55	данные отсутствуют	данные отсутствуют
5267	770545.11	1315916.24	данные отсутствуют	данные отсутствуют
5268	770548.11	1315920.68	данные отсутствуют	данные отсутствуют
5269	770547.81	1315927.97	данные отсутствуют	данные отсутствуют
5270	770546.75	1315932.06	данные отсутствуют	данные отсутствуют
Государственный регистратор			ФГИС ЕГРН	
полное наименование должности			подпись	
			инициалы, фамилия	

М.П.

Земельный участок				
(вид объекта недвижимости)				
Лист № ____ Раздела 4.2		Всего листов раздела 4.2 : ____		Всего разделов: ____
15.11.2021 № 99/2021/430785050				
Кадастровый номер:			02:17:000000:181(единое землепользование)	
Номер точки	Координаты, м		Описание закрепления на местности	Средняя квадратическая погрешность определения координат характерных точек границы части земельного участка, м
	X	Y		
1	2	3	4	5
5271	770542.62	1315933.08	данные отсутствуют	данные отсутствуют
5272	770532.67	1315845.43	данные отсутствуют	данные отсутствуют
5272	770532.67	1315845.43	данные отсутствуют	данные отсутствуют
5272	770532.67	1315845.43	данные отсутствуют	данные отсутствуют
5273	770530.85	1315837.64	данные отсутствуют	данные отсутствуют
5273	770530.85	1315837.64	данные отсутствуют	данные отсутствуют
5274	770536.31	1315837.74	данные отсутствуют	данные отсутствуют
5275	770538.33	1315838.91	данные отсутствуют	данные отсутствуют
5276	770538.24	1315841.26	данные отсутствуют	данные отсутствуют
5277	770473.04	1315755.25	данные отсутствуют	данные отсутствуют
5277	770473.04	1315755.25	данные отсутствуют	данные отсутствуют
5277	770473.04	1315755.25	данные отсутствуют	данные отсутствуют
5278	770417.47	1315668.54	данные отсутствуют	данные отсутствуют
5278	770417.47	1315668.54	данные отсутствуют	данные отсутствуют
5279	770420.73	1315668.33	данные отсутствуют	данные отсутствуют
5280	770422.86	1315666.92	данные отсутствуют	данные отсутствуют
5281	770428.99	1315666.52	данные отсутствуют	данные отсутствуют
Государственный регистратор			ФГИС ЕГРН	
полное наименование должности			подпись	
			инициалы, фамилия	

М.П.

Раздел 4.2

Выписка из Единого государственного реестра недвижимости об объекте недвижимости
Сведения о частях земельного участка

Земельный участок				
(вид объекта недвижимости)				
Лист № ____ Раздела 4.2		Всего листов раздела 4.2 : ____		Всего разделов: ____
15.11.2021 № 99/2021/430785050				
Кадастровый номер:			02:17:000000:181(единое землепользование)	
Номер точки	Координаты, м		Описание закрепления на местности	Средняя квадратическая погрешность определения координат характерных точек границы части земельного участка, м
	X	Y		
1	2	3	4	5
5282	770436.31	1315661.75	данные отсутствуют	данные отсутствуют
5283	770441.99	1315661.05	данные отсутствуют	данные отсутствуют
5284	770444.03	1315663.22	данные отсутствуют	данные отсутствуют
5285	770446.38	1315666.74	данные отсутствуют	данные отсутствуют
5286	770446.52	1315669.27	данные отсутствуют	данные отсутствуют
5287	770446.52	1315686.98	данные отсутствуют	данные отсутствуют
5288	770443.85	1315691.13	данные отсутствуют	данные отсутствуют
5289	770436.57	1315699.04	данные отсутствуют	данные отсутствуют
5290	770430.75	1315701.72	данные отсутствуют	данные отсутствуют
5291	770429.19	1315705.49	данные отсутствуют	данные отсутствуют
5292	770423.08	1315713.22	данные отсутствуют	данные отсутствуют
5293	770421.39	1315725.05	данные отсутствуют	данные отсутствуют
5294	770426.71	1315727.85	данные отсутствуют	данные отсутствуют
5295	770432.55	1315725.7	данные отсутствуют	данные отсутствуют
5296	770439.33	1315727.47	данные отсутствуют	данные отсутствуют
5297	770444.18	1315732.01	данные отсутствуют	данные отсутствуют
5298	770446.83	1315736.73	данные отсутствуют	данные отсутствуют
Государственный регистратор			ФГИС ЕГРН	
полное наименование должности			подпись	
			инициалы, фамилия	

М.П.

Выписка из Единого государственного реестра недвижимости об объекте недвижимости
Сведения о частях земельного участка

Земельный участок				
(вид объекта недвижимости)				
Лист № ____ Раздела 4.2		Всего листов раздела 4.2 : ____		Всего разделов: ____
15.11.2021 № 99/2021/430785050				
Кадастровый номер:			02:17:000000:181(единое землепользование)	
Номер точки	Координаты, м		Описание закрепления на местности	Средняя квадратическая погрешность определения координат характерных точек границы части земельного участка, м
	X	Y		
1	2	3	4	5
5299	770447.1	1315744.49	данные отсутствуют	данные отсутствуют
5300	770451.38	1315747.08	данные отсутствуют	данные отсутствуют
5301	770457.06	1315745.32	данные отсутствуют	данные отсутствуют
5302	770460.74	1315741.33	данные отсутствуют	данные отсутствуют
5303	770466.9	1315739.57	данные отсутствуют	данные отсутствуют
5304	770469.83	1315740.3	данные отсутствуют	данные отсутствуют
5305	770472.11	1315744.56	данные отсутствуют	данные отсутствуют
5306	770473.29	1315748.13	данные отсутствуют	данные отсутствуют
5307	770472.99	1315752.39	данные отсутствуют	данные отсутствуют
5308	770333	1315658.5	данные отсутствуют	данные отсутствуют
5308	770333	1315658.5	данные отсутствуют	данные отсутствуют
5309	770326.59	1315659.41	данные отсутствуют	данные отсутствуют
5310	770327.86	1315658.94	данные отсутствуют	данные отсутствуют
5311	770332	1315658.2	данные отсутствуют	данные отсутствуют
5312	770312.64	1315648.69	данные отсутствуют	данные отсутствуют
5312	770312.64	1315648.69	данные отсутствуют	данные отсутствуют
5312	770312.64	1315648.69	данные отсутствуют	данные отсутствуют
Государственный регистратор			ФГИС ЕГРН	
полное наименование должности			подпись	
			инициалы, фамилия	

М.П.

Выписка из Единого государственного реестра недвижимости об объекте недвижимости
Сведения о частях земельного участка

Земельный участок				
(вид объекта недвижимости)				
Лист № ____ Раздела 4.2		Всего листов раздела 4.2 : ____		Всего разделов: ____
15.11.2021 № 99/2021/430785050				
Кадастровый номер:			02:17:000000:181(единое землепользование)	
Номер точки	Координаты, м		Описание закрепления на местности	Средняя квадратическая погрешность определения координат характерных точек границы части земельного участка, м
	X	Y		
1	2	3	4	5
5313	770291.87	1315639.57	данные отсутствуют	данные отсутствуют
5313	770291.87	1315639.57	данные отсутствуют	данные отсутствуют
5314	770292.15	1315639.34	данные отсутствуют	данные отсутствуют
5315	770298.63	1315634.8	данные отсутствуют	данные отсутствуют
5316	770303.73	1315632.25	данные отсутствуют	данные отсутствуют
5317	770307.19	1315632.76	данные отсутствуют	данные отсутствуют
5318	770309.47	1315635.3	данные отсутствуют	данные отсутствуют
5319	770311.95	1315641.51	данные отсутствуют	данные отсутствуют
5320	770312.97	1315648.36	данные отсутствуют	данные отсутствуют
5321	770280.7	1315627.3	данные отсутствуют	данные отсутствуют
5321	770280.7	1315627.3	данные отсутствуют	данные отсутствуют
5321	770280.7	1315627.3	данные отсутствуют	данные отсутствуют
5322	770276.36	1315619.58	данные отсутствуют	данные отсутствуют
5322	770276.36	1315619.58	данные отсутствуют	данные отсутствуют
5323	770276.44	1315619.66	данные отсутствуют	данные отсутствуют
5324	770278.89	1315622.42	данные отсутствуют	данные отсутствуют
5325	770280.67	1315626.4	данные отсутствуют	данные отсутствуют
Государственный регистратор			ФГИС ЕГРН	
полное наименование должности			подпись	
			инициалы, фамилия	

М.П.

Земельный участок				
(вид объекта недвижимости)				
Лист № ____ Раздела 4.2		Всего листов раздела 4.2 : ____		Всего разделов: ____
15.11.2021 № 99/2021/430785050				
Кадастровый номер:			02:17:000000:181(единое землепользование)	
Номер точки	Координаты, м		Описание закрепления на местности	Средняя квадратическая погрешность определения координат характерных точек границы части земельного участка, м
	X	Y		
1	2	3	4	5
5326	770242.53	1315615.22	данные отсутствуют	данные отсутствуют
5326	770242.53	1315615.22	данные отсутствуют	данные отсутствуют
5326	770242.53	1315615.22	данные отсутствуют	данные отсутствуют
5327	770214.76	1315610.9	данные отсутствуют	данные отсутствуют
5327	770214.76	1315610.9	данные отсутствуют	данные отсутствуют
5328	770218.95	1315614.95	данные отсутствуют	данные отсутствуют
5329	770225.58	1315616.41	данные отсутствуют	данные отсутствуют
5330	770235.02	1315612.45	данные отсутствуют	данные отсутствуют
5331	770235.35	1315610.09	данные отсутствуют	данные отсутствуют
5332	770234.53	1315605.12	данные отсутствуют	данные отсутствуют
5333	770238.43	1315606.09	данные отсутствуют	данные отсутствуют
5334	770241.77	1315609.15	данные отсутствуют	данные отсутствуют
5335	770243.34	1315612.02	данные отсутствуют	данные отсутствуют
5336	770206.33	1315584.76	данные отсутствуют	данные отсутствуют
5336	770206.33	1315584.76	данные отсутствуют	данные отсутствуют
5336	770206.33	1315584.76	данные отсутствуют	данные отсутствуют
5337	770196.98	1315562.8	данные отсутствуют	данные отсутствуют
Государственный регистратор			ФГИС ЕГРН	
полное наименование должности			подпись	
			инициалы, фамилия	

М.П.

Раздел 4.2

Выписка из Единого государственного реестра недвижимости об объекте недвижимости
Сведения о частях земельного участка

Земельный участок				
(вид объекта недвижимости)				
Лист № ____ Раздела 4.2		Всего листов раздела 4.2 : ____		Всего разделов: ____
15.11.2021 № 99/2021/430785050				
Кадастровый номер:			02:17:000000:181(единое землепользование)	
Номер точки	Координаты, м		Описание закрепления на местности	Средняя квадратическая погрешность определения координат характерных точек границы части земельного участка, м
	X	Y		
1	2	3	4	5
5337	770196.98	1315562.8	данные отсутствуют	данные отсутствуют
5338	770200.64	1315563.21	данные отсутствуют	данные отсутствуют
5339	770204.57	1315564.48	данные отсутствуют	данные отсутствуют
5340	770205.94	1315566.93	данные отсутствуют	данные отсутствуют
5341	770209.49	1315573.4	данные отсутствуют	данные отсутствуют
5342	770210.92	1315578.16	данные отсутствуют	данные отсутствуют
5343	770211.64	1315581.32	данные отсутствуют	данные отсутствуют
5344	770210.94	1315583.2	данные отсутствуют	данные отсутствуют
5345	770207.66	1315583.76	данные отсутствуют	данные отсутствуют
5346	770186.23	1315548.99	данные отсутствуют	данные отсутствуют
5346	770186.23	1315548.99	данные отсутствуют	данные отсутствуют
5346	770186.23	1315548.99	данные отсутствуют	данные отсутствуют
5347	770177.58	1315537.87	данные отсутствуют	данные отсутствуют
5347	770177.58	1315537.87	данные отсутствуют	данные отсутствуют
5348	770177.75	1315537.92	данные отсутствуют	данные отсутствуют
5349	770182.99	1315538.72	данные отсутствуют	данные отсутствуют
5350	770188.24	1315541.07	данные отсутствуют	данные отсутствуют
Государственный регистратор			ФГИС ЕГРН	
полное наименование должности			подпись	
			инициалы, фамилия	

М.П.

Земельный участок				
(вид объекта недвижимости)				
Лист № ____ Раздела 4.2		Всего листов раздела 4.2 : ____		Всего разделов: ____
15.11.2021 № 99/2021/430785050				
Кадастровый номер:			02:17:000000:181(единое землепользование)	
Номер точки	Координаты, м		Описание закрепления на местности	Средняя квадратическая погрешность определения координат характерных точек границы части земельного участка, м
	X	Y		
1	2	3	4	5
5351	770192.67	1315541.53	данные отсутствуют	данные отсутствуют
5352	770194.39	1315542.68	данные отсутствуют	данные отсутствуют
5353	770195.29	1315545.63	данные отсутствуют	данные отсутствуют
5354	770194.82	1315548.5	данные отсутствуют	данные отсутствуют
5355	770192.14	1315549.84	данные отсутствуют	данные отсутствуют
5356	770189.02	1315549.98	данные отсутствуют	данные отсутствуют
5357	770166.23	1315523.29	данные отсутствуют	данные отсутствуют
5357	770166.23	1315523.29	данные отсутствуют	данные отсутствуют
5357	770166.23	1315523.29	данные отсутствуют	данные отсутствуют
5383	769598.56	1314985.62	данные отсутствуют	данные отсутствуют
5384	769599.42	1314986.66	данные отсутствуют	данные отсутствуют
5385	769602.8	1314995.9	данные отсутствуют	данные отсутствуют
5386	769606.99	1314997.7	данные отсутствуют	данные отсутствуют
5387	769615.04	1314997.98	данные отсутствуют	данные отсутствуют
5388	769626.28	1314994.51	данные отсутствуют	данные отсутствуют
5389	769629.81	1314986.81	данные отсутствуют	данные отсутствуют
5390	769634.47	1314982.15	данные отсутствуют	данные отсутствуют
Государственный регистратор			ФГИС ЕГРН	
полное наименование должности			подпись	
			инициалы, фамилия	

М.П.

Земельный участок				
(вид объекта недвижимости)				
Лист № ____ Раздела 4.2		Всего листов раздела 4.2 : ____		Всего разделов: ____
15.11.2021 № 99/2021/430785050				
Кадастровый номер:			02:17:000000:181(единое землепользование)	
Номер точки	Координаты, м		Описание закрепления на местности	Средняя квадратическая погрешность определения координат характерных точек границы части земельного участка, м
	X	Y		
1	2	3	4	5
5391	769637.45	1314982.15	данные отсутствуют	данные отсутствуют
5392	769649.82	1314996.75	данные отсутствуют	данные отсутствуют
5393	769654	1315003.49	данные отсутствуют	данные отсутствуют
5394	769658.49	1315014.73	данные отсутствуют	данные отсутствуют
5395	769659.13	1315023.09	данные отсутствуют	данные отсутствуют
5396	769659.91	1315030	данные отсутствуют	данные отсутствуют
5397	769667.4	1315037.04	данные отсутствуют	данные отсутствуют
5398	769674.03	1315037.47	данные отсутствуют	данные отсутствуют
5399	769679.56	1315033.44	данные отсутствуют	данные отсутствуют
5400	769681.3	1315028.84	данные отсутствуют	данные отсутствуют
5401	769684.49	1315027.85	данные отсутствуют	данные отсутствуют
5402	769692.91	1315030.04	данные отсутствуют	данные отсутствуют
5403	769706.53	1315035.55	данные отсутствуют	данные отсутствуют
5404	769712.16	1315039.7	данные отсутствуют	данные отсутствуют
5405	769712.63	1315042.78	данные отсутствуют	данные отсутствуют
5406	769709.01	1315047.79	данные отсутствуют	данные отсутствуют
5407	769703.22	1315049.89	данные отсутствуют	данные отсутствуют
Государственный регистратор			ФГИС ЕГРН	
полное наименование должности			подпись	
			инициалы, фамилия	

М.П.

Земельный участок				
(вид объекта недвижимости)				
Лист № ____ Раздела 4.2		Всего листов раздела 4.2 : ____		Всего разделов: ____
15.11.2021 № 99/2021/430785050				
Кадастровый номер:			02:17:000000:181(единое землепользование)	
Номер точки	Координаты, м		Описание закрепления на местности	Средняя квадратическая погрешность определения координат характерных точек границы части земельного участка, м
	X	Y		
1	2	3	4	5
5408	769700.22	1315058.52	данные отсутствуют	данные отсутствуют
5409	769702.09	1315064.12	данные отсутствуют	данные отсутствуют
5410	769701.07	1315069.98	данные отсутствуют	данные отсутствуют
5411	769698.85	1315069.78	данные отсутствуют	данные отсутствуют
5412	769693.05	1315068.87	данные отсутствуют	данные отсутствуют
5413	769689.91	1315066.06	данные отсутствуют	данные отсутствуют
5414	769684.63	1315062.59	данные отсутствуют	данные отсутствуют
5415	769681.06	1315061.29	данные отсутствуют	данные отсутствуют
5416	769671.65	1315058.17	данные отсутствуют	данные отсутствуют
5417	769669.9	1315060.64	данные отсутствуют	данные отсутствуют
5418	769667.67	1315064.76	данные отсутствуют	данные отсутствуют
5419	769661.78	1315071.53	данные отсутствуют	данные отсутствуют
5420	769661.78	1315079.16	данные отсутствуют	данные отсутствуют
5421	769666.28	1315084.54	данные отсутствуют	данные отсутствуют
5422	769679.4	1315090.76	данные отсутствуют	данные отсутствуют
5423	769686.31	1315095.49	данные отсутствуют	данные отсутствуют
5424	769688.61	1315099.22	данные отсутствуют	данные отсутствуют
Государственный регистратор			ФГИС ЕГРН	
полное наименование должности			подпись	
			инициалы, фамилия	

М.П.

Раздел 4.2

Выписка из Единого государственного реестра недвижимости об объекте недвижимости
Сведения о частях земельного участка

Земельный участок				
(вид объекта недвижимости)				
Лист № ____ Раздела 4.2		Всего листов раздела 4.2 : ____		Всего разделов: ____
15.11.2021 № 99/2021/430785050				
Кадастровый номер:			02:17:000000:181(единое землепользование)	
Номер точки	Координаты, м		Описание закрепления на местности	Средняя квадратическая погрешность определения координат характерных точек границы части земельного участка, м
	X	Y		
1	2	3	4	5
5425	769689.2	1315104.76	данные отсутствуют	данные отсутствуют
5426	769685.8	1315112.16	данные отсутствуют	данные отсутствуют
5427	769673.85	1315127.16	данные отсутствуют	данные отсутствуют
5428	769671.79	1315132.3	данные отсутствуют	данные отсутствуют
5429	769675.44	1315141.36	данные отсутствуют	данные отсутствуют
5430	769682.15	1315145.2	данные отсутствуют	данные отсутствуют
5431	769687.77	1315151.75	данные отсутствуют	данные отсутствуют
5432	769690.12	1315158.05	данные отсутствуют	данные отсутствуют
5433	769695.5	1315166.44	данные отсутствуют	данные отсутствуют
5434	769705.59	1315173.27	данные отсутствуют	данные отсутствуют
5435	769716.07	1315175.53	данные отсутствуют	данные отсутствуют
5436	769725.41	1315171.6	данные отсутствуют	данные отсутствуют
5437	769731.26	1315161.63	данные отсутствуют	данные отсутствуют
5438	769731.89	1315147.66	данные отсутствуют	данные отсутствуют
5439	769736.16	1315143.4	данные отсутствуют	данные отсутствуют
5440	769751.6	1315139.3	данные отсутствуют	данные отсутствуют
5441	769766.14	1315142.84	данные отсутствуют	данные отсутствуют
Государственный регистратор			ФГИС ЕГРН	
полное наименование должности			подпись	
			инициалы, фамилия	

М.П.

Земельный участок				
(вид объекта недвижимости)				
Лист № ____ Раздела 4.2		Всего листов раздела 4.2 : ____		Всего разделов: ____
15.11.2021 № 99/2021/430785050				
Кадастровый номер:			02:17:000000:181(единое землепользование)	
Номер точки	Координаты, м		Описание закрепления на местности	Средняя квадратическая погрешность определения координат характерных точек границы части земельного участка, м
	X	Y		
1	2	3	4	5
5442	769775.84	1315145.04	данные отсутствуют	данные отсутствуют
5443	769778.88	1315149.18	данные отсутствуют	данные отсутствуют
5444	769779.44	1315156.11	данные отсутствуют	данные отсутствуют
5445	769784.71	1315163.59	данные отсутствуют	данные отсутствуют
5446	769797.36	1315169.25	данные отсутствуют	данные отсутствуют
5447	769816.96	1315176.27	данные отсутствуют	данные отсутствуют
5448	769829.04	1315174.19	данные отсутствуют	данные отсутствуют
5449	769837.4	1315165.42	данные отсутствуют	данные отсутствуют
5450	769839.4	1315151.97	данные отсутствуют	данные отсутствуют
5451	769839.4	1315140.35	данные отсутствуют	данные отсутствуют
5452	769844.59	1315137.87	данные отсутствуют	данные отсутствуют
5453	769852.87	1315145.26	данные отсутствуют	данные отсутствуют
5454	769858.99	1315157.11	данные отсутствуют	данные отсутствуют
5455	769866.65	1315156.7	данные отсутствуют	данные отсутствуют
5456	769873.17	1315145.62	данные отсутствуют	данные отсутствуют
5457	769876.53	1315142.25	данные отсутствуют	данные отсутствуют
5458	769880.03	1315140.21	данные отсутствуют	данные отсутствуют
Государственный регистратор			ФГИС ЕГРН	
полное наименование должности			подпись	
			инициалы, фамилия	

М.П.

Земельный участок				
(вид объекта недвижимости)				
Лист № ____ Раздела 4.2		Всего листов раздела 4.2 : ____		Всего разделов: ____
15.11.2021 № 99/2021/430785050				
Кадастровый номер:			02:17:000000:181(единое землепользование)	
Номер точки	Координаты, м		Описание закрепления на местности	Средняя квадратическая погрешность определения координат характерных точек границы части земельного участка, м
	X	Y		
1	2	3	4	5
5459	769884.37	1315139.94	данные отсутствуют	данные отсутствуют
5460	769888.03	1315142.98	данные отсутствуют	данные отсутствуют
5461	769898.16	1315149.17	данные отсутствуют	данные отсутствуют
5462	769913.19	1315148.53	данные отсутствуют	данные отсутствуют
5463	769917.16	1315151.36	данные отсутствуют	данные отсутствуют
5464	769921.61	1315157.96	данные отсутствуют	данные отсутствуют
5465	769927.2	1315160.41	данные отсутствуют	данные отсутствуют
5466	769934.92	1315159.92	данные отсутствуют	данные отсутствуют
5467	769941.55	1315152.36	данные отсутствуют	данные отсутствуют
5468	769942.42	1315149.15	данные отсутствуют	данные отсутствуют
5469	769944.19	1315147.57	данные отсутствуют	данные отсутствуют
5470	769948.13	1315150.19	данные отсутствуют	данные отсутствуют
5471	769954.54	1315155.64	данные отсутствуют	данные отсутствуют
5472	769958.85	1315161.5	данные отсутствуют	данные отсутствуют
5473	769960.59	1315170.29	данные отсутствуют	данные отсутствуют
5474	769966.24	1315175.3	данные отсутствуют	данные отсутствуют
5475	769967.62	1315179.59	данные отсутствуют	данные отсутствуют
Государственный регистратор			ФГИС ЕГРН	
полное наименование должности			подпись	
			инициалы, фамилия	

М.П.

Земельный участок				
(вид объекта недвижимости)				
Лист № ____ Раздела 4.2		Всего листов раздела 4.2 : ____		Всего разделов: ____
15.11.2021 № 99/2021/430785050				
Кадастровый номер:			02:17:000000:181(единое землепользование)	
Номер точки	Координаты, м		Описание закрепления на местности	Средняя квадратическая погрешность определения координат характерных точек границы части земельного участка, м
	X	Y		
1	2	3	4	5
5476	769971.61	1315185.56	данные отсутствуют	данные отсутствуют
5477	769975.75	1315190.51	данные отсутствуют	данные отсутствуют
5478	769984.29	1315190.56	данные отсутствуют	данные отсутствуют
5479	769989.44	1315187.53	данные отсутствуют	данные отсутствуют
5480	769991.06	1315190.77	данные отсутствуют	данные отсутствуют
5481	769989.9	1315194.31	данные отсутствуют	данные отсутствуют
5482	769989.58	1315198.61	данные отсутствуют	данные отсутствуют
5483	769992.49	1315201.82	данные отсутствуют	данные отсутствуют
5484	769998.35	1315205.69	данные отсутствуют	данные отсутствуют
5485	770002.45	1315206.51	данные отсутствуют	данные отсутствуют
5486	770003.75	1315212.17	данные отсутствуют	данные отсутствуют
5487	769992.67	1315217.44	данные отсутствуют	данные отсутствуют
5488	769989.87	1315223.19	данные отсутствуют	данные отсутствуют
5489	769989.01	1315229.26	данные отсутствуют	данные отсутствуют
5490	769983.97	1315231.32	данные отсутствуют	данные отсутствуют
5491	769979.98	1315235.95	данные отсутствуют	данные отсутствуют
5492	769978.36	1315243.74	данные отсутствуют	данные отсутствуют
Государственный регистратор			ФГИС ЕГРН	
полное наименование должности			подпись	
			инициалы, фамилия	

М.П.

Раздел 4.2

Выписка из Единого государственного реестра недвижимости об объекте недвижимости
Сведения о частях земельного участка

Земельный участок				
(вид объекта недвижимости)				
Лист № ____ Раздела 4.2		Всего листов раздела 4.2 : ____		Всего разделов: ____
15.11.2021 № 99/2021/430785050				
Кадастровый номер:			02:17:000000:181(единое землепользование)	
Номер точки	Координаты, м		Описание закрепления на местности	Средняя квадратическая погрешность определения координат характерных точек границы части земельного участка, м
	X	Y		
1	2	3	4	5
5493	769980.96	1315251.19	данные отсутствуют	данные отсутствуют
5494	769982.59	1315260.04	данные отсутствуют	данные отсутствуют
5495	769986.09	1315262.25	данные отсутствуют	данные отсутствуют
5496	769994.2	1315263.92	данные отсутствуют	данные отсутствуют
5497	770002.51	1315264.29	данные отсутствуют	данные отсутствуют
5498	770006.79	1315261.01	данные отсутствуют	данные отсутствуют
5499	770010.97	1315255.33	данные отсутствуют	данные отсутствуют
5500	770013.84	1315255.33	данные отсутствуют	данные отсутствуют
5501	770016.2	1315257.96	данные отсутствуют	данные отсутствуют
5502	770019.88	1315261.03	данные отсутствуют	данные отсутствуют
5503	770021.59	1315265.32	данные отсутствуют	данные отсутствуют
5504	770021.3	1315270.29	данные отсутствуют	данные отсутствуют
5505	770021.87	1315273.71	данные отсутствуют	данные отсутствуют
5506	770019.37	1315277.88	данные отсутствуют	данные отсутствуют
5507	770015.37	1315280.34	данные отсутствуют	данные отсутствуют
5508	770012.07	1315283.66	данные отсутствуют	данные отсутствуют
5509	770013.63	1315288.11	данные отсутствуют	данные отсутствуют
Государственный регистратор			ФГИС ЕГРН	
полное наименование должности			подпись	
			инициалы, фамилия	

М.П.

Земельный участок				
(вид объекта недвижимости)				
Лист № ____ Раздела 4.2		Всего листов раздела 4.2 : ____		Всего разделов: ____
15.11.2021 № 99/2021/430785050				
Кадастровый номер:			02:17:000000:181(единое землепользование)	
Номер точки	Координаты, м		Описание закрепления на местности	Средняя квадратическая погрешность определения координат характерных точек границы части земельного участка, м
	X	Y		
1	2	3	4	5
5510	770016.85	1315290.46	данные отсутствуют	данные отсутствуют
5511	770015.68	1315292.26	данные отсутствуют	данные отсутствуют
5512	770010.07	1315295.51	данные отсутствуют	данные отсутствуют
5513	770004.21	1315293.85	данные отсутствуют	данные отсутствуют
5514	769998.71	1315296.99	данные отсутствуют	данные отсутствуют
5515	769995.16	1315302.58	данные отсутствуют	данные отсутствуют
5516	769995.56	1315309.18	данные отсутствуют	данные отсутствуют
5517	769998.4	1315310.03	данные отсутствуют	данные отсутствуют
5518	769999.83	1315311.95	данные отсутствуют	данные отсутствуют
5519	770001.12	1315318.59	данные отсутствуют	данные отсутствуют
5520	770008.18	1315323.08	данные отсутствуют	данные отсутствуют
5521	770016.75	1315325.31	данные отсутствуют	данные отсутствуют
5522	770021.18	1315329.05	данные отсутствуют	данные отсутствуют
5523	770027.72	1315329.72	данные отсутствуют	данные отсутствуют
5524	770031.82	1315326.26	данные отсутствуют	данные отсутствуют
5525	770036.03	1315324.28	данные отсутствуют	данные отсутствуют
5526	770039.3	1315317.73	данные отсутствуют	данные отсутствуют
Государственный регистратор			ФГИС ЕГРН	
полное наименование должности			подпись	
			инициалы, фамилия	

М.П.

Земельный участок				
(вид объекта недвижимости)				
Лист № ____ Раздела 4.2		Всего листов раздела 4.2 : ____		Всего разделов: ____
15.11.2021 № 99/2021/430785050				
Кадастровый номер:			02:17:000000:181(единое землепользование)	
Номер точки	Координаты, м		Описание закрепления на местности	Средняя квадратическая погрешность определения координат характерных точек границы части земельного участка, м
	X	Y		
1	2	3	4	5
5527	770045.03	1315310.89	данные отсутствуют	данные отсутствуют
5528	770047.32	1315312.93	данные отсутствуют	данные отсутствуют
5529	770050.05	1315319.6	данные отсутствуют	данные отсутствуют
5530	770050.05	1315321.84	данные отсутствуют	данные отсутствуют
5531	770049.42	1315326.23	данные отсутствуют	данные отсутствуют
5532	770050.74	1315332.77	данные отсутствуют	данные отсутствуют
5533	770051.71	1315342.18	данные отсутствуют	данные отсутствуют
5534	770051.39	1315350.23	данные отсутствуют	данные отсутствуют
5535	770048.4	1315365.95	данные отсутствуют	данные отсутствуют
5536	770048.84	1315371.31	данные отсутствуют	данные отсутствуют
5537	770051.82	1315373.73	данные отсутствуют	данные отсутствуют
5538	770059.51	1315373.67	данные отсутствуют	данные отсутствуют
5539	770062.6	1315370.86	данные отсутствуют	данные отсутствуют
5540	770064.81	1315371.27	данные отсутствуют	данные отсутствуют
5541	770066.05	1315373.54	данные отсутствуют	данные отсутствуют
5542	770064.77	1315375.87	данные отсутствуют	данные отсутствуют
5543	770062.9	1315383.46	данные отсутствуют	данные отсутствуют
Государственный регистратор			ФГИС ЕГРН	
полное наименование должности			подпись	
			инициалы, фамилия	

М.П.

Земельный участок				
(вид объекта недвижимости)				
Лист № ____ Раздела 4.2		Всего листов раздела 4.2 : ____		Всего разделов: ____
15.11.2021 № 99/2021/430785050				
Кадастровый номер:			02:17:000000:181(единое землепользование)	
Номер точки	Координаты, м		Описание закрепления на местности	Средняя квадратическая погрешность определения координат характерных точек границы части земельного участка, м
	X	Y		
1	2	3	4	5
5544	770068.82	1315390.27	данные отсутствуют	данные отсутствуют
5545	770075.2	1315393.41	данные отсутствуют	данные отсутствуют
5546	770084.1	1315393.91	данные отсутствуют	данные отсутствуют
5547	770093.62	1315393.61	данные отсутствуют	данные отсутствуют
5548	770095.23	1315396.36	данные отсутствуют	данные отсутствуют
5549	770094.73	1315400.25	данные отсутствуют	данные отсутствуют
5550	770087.17	1315404.57	данные отсутствуют	данные отсутствуют
5551	770079.1	1315410.71	данные отсутствуют	данные отсутствуют
5552	770078.91	1315415.18	данные отсутствуют	данные отсутствуют
5553	770082.95	1315419.91	данные отсутствуют	данные отсутствуют
5554	770089.3	1315422.67	данные отсутствуют	данные отсутствуют
5555	770102.27	1315424.07	данные отсутствуют	данные отсутствуют
5556	770112.61	1315416.67	данные отсутствуют	данные отсутствуют
5557	770119.39	1315405.6	данные отсутствуют	данные отсутствуют
5558	770121.9	1315401.56	данные отсутствуют	данные отсутствуют
5559	770127.74	1315401.83	данные отсутствуют	данные отсутствуют
5560	770139.88	1315409.12	данные отсутствуют	данные отсутствуют
Государственный регистратор			ФГИС ЕГРН	
полное наименование должности			подпись	
			инициалы, фамилия	

М.П.

Раздел 4.2

Выписка из Единого государственного реестра недвижимости об объекте недвижимости
Сведения о частях земельного участка

Земельный участок				
(вид объекта недвижимости)				
Лист № ____ Раздела 4.2		Всего листов раздела 4.2 : ____		Всего разделов: ____
15.11.2021 № 99/2021/430785050				
Кадастровый номер:			02:17:000000:181(единое землепользование)	
Номер точки	Координаты, м		Описание закрепления на местности	Средняя квадратическая погрешность определения координат характерных точек границы части земельного участка, м
	X	Y		
1	2	3	4	5
5561	770144.84	1315408.97	данные отсутствуют	данные отсутствуют
5562	770152.66	1315402.83	данные отсутствуют	данные отсутствуют
5563	770156.31	1315403.83	данные отсутствуют	данные отсутствуют
5564	770162.67	1315403.53	данные отсутствуют	данные отсутствуют
5565	770171.19	1315397.11	данные отсутствуют	данные отсутствуют
5566	770178.89	1315395.25	данные отсутствуют	данные отсутствуют
5567	770180.27	1315396.97	данные отсутствуют	данные отсутствуют
5568	770186.09	1315404.68	данные отсутствуют	данные отсутствуют
5569	770186.22	1315408.14	данные отсутствуют	данные отсутствуют
5570	770183.09	1315415.15	данные отсутствуют	данные отсутствуют
5571	770183.58	1315422.02	данные отсутствуют	данные отсутствуют
5572	770185.78	1315425.93	данные отсутствуют	данные отсутствуют
5573	770191.8	1315429.74	данные отсутствуют	данные отсутствуют
5574	770193.89	1315432.72	данные отсутствуют	данные отсутствуют
5575	770192.58	1315437.79	данные отсутствуют	данные отсутствуют
5576	770191.34	1315442.66	данные отсутствуют	данные отсутствуют
5577	770194.07	1315448.44	данные отсутствуют	данные отсутствуют
Государственный регистратор			ФГИС ЕГРН	
полное наименование должности			подпись	
			инициалы, фамилия	

М.П.

Земельный участок				
(вид объекта недвижимости)				
Лист № ____ Раздела 4.2		Всего листов раздела 4.2 : ____		Всего разделов: ____
15.11.2021 № 99/2021/430785050				
Кадастровый номер:			02:17:000000:181(единое землепользование)	
Номер точки	Координаты, м		Описание закрепления на местности	Средняя квадратическая погрешность определения координат характерных точек границы части земельного участка, м
	X	Y		
1	2	3	4	5
5578	770195.63	1315454.32	данные отсутствуют	данные отсутствуют
5579	770199.41	1315456.97	данные отсутствуют	данные отсутствуют
5580	770201.26	1315459.62	данные отсутствуют	данные отсутствуют
5581	770198.48	1315461.36	данные отсутствуют	данные отсутствуют
5582	770194.28	1315459.82	данные отсутствуют	данные отсутствуют
5583	770187.34	1315456.43	данные отсутствуют	данные отсутствуют
5584	770182.84	1315454.2	данные отсутствуют	данные отсутствуют
5585	770178.52	1315456.66	данные отсутствуют	данные отсутствуют
5586	770177.3	1315461.31	данные отсутствуют	данные отсутствуют
5587	770178	1315470.27	данные отсутствуют	данные отсутствуют
5588	770180.33	1315481.16	данные отсутствуют	данные отсутствуют
5589	770185.33	1315489.54	данные отсутствуют	данные отсутствуют
5590	770186.49	1315494.72	данные отсутствуют	данные отсутствуют
5591	770183.97	1315499.44	данные отсутствуют	данные отсутствуют
5592	770180.53	1315504.23	данные отсутствуют	данные отсутствуют
5593	770174.29	1315506.45	данные отсутствуют	данные отсутствуют
5594	770171.36	1315510.45	данные отсутствуют	данные отсутствуют
Государственный регистратор			ФГИС ЕГРН	
полное наименование должности			подпись	
			инициалы, фамилия	

М.П.

Земельный участок				
(вид объекта недвижимости)				
Лист № ____ Раздела 4.2		Всего листов раздела 4.2 : ____		Всего разделов: ____
15.11.2021 № 99/2021/430785050				
Кадастровый номер:			02:17:000000:181(единое землепользование)	
Номер точки	Координаты, м		Описание закрепления на местности	Средняя квадратическая погрешность определения координат характерных точек границы части земельного участка, м
	X	Y		
1	2	3	4	5
5595	770169.26	1315514.52	данные отсутствуют	данные отсутствуют
5596	770167.02	1315522.05	данные отсутствуют	данные отсутствуют
5598	770989.46	1316871.73	данные отсутствуют	данные отсутствуют
5599	770968.53	1316868.66	данные отсутствуют	данные отсутствуют
5600	770939.3	1316858.49	данные отсутствуют	данные отсутствуют
5601	770936.75	1316853.52	данные отсутствуют	данные отсутствуют
5602	770936.43	1316840.22	данные отсутствуют	данные отсутствуют
5603	770937.19	1316830.48	данные отсутствуют	данные отсутствуют
5604	770934	1316820.78	данные отсутствуют	данные отсутствуют
5605	770928.43	1316816.64	данные отсутствуют	данные отсутствуют
5606	770926.73	1316814.03	данные отсутствуют	данные отсутствуют
5607	770927.27	1316810.3	данные отсутствуют	данные отсутствуют
5608	770931.68	1316803.68	данные отсутствуют	данные отсутствуют
5609	770935.65	1316798.64	данные отсутствуют	данные отсутствуют
5610	770944.69	1316795.89	данные отсутствуют	данные отсутствуют
5611	770953.54	1316796.53	данные отсутствуют	данные отсутствуют
5612	770959.59	1316795.94	данные отсутствуют	данные отсутствуют
Государственный регистратор			ФГИС ЕГРН	
полное наименование должности			подпись	
			инициалы, фамилия	

М.П.

Земельный участок				
(вид объекта недвижимости)				
Лист № ____ Раздела 4.2		Всего листов раздела 4.2 : ____		Всего разделов: ____
15.11.2021 № 99/2021/430785050				
Кадастровый номер:			02:17:000000:181(единое землепользование)	
Номер точки	Координаты, м		Описание закрепления на местности	Средняя квадратическая погрешность определения координат характерных точек границы части земельного участка, м
	X	Y		
1	2	3	4	5
5613	770962.8	1316793.4	данные отсутствуют	данные отсутствуют
5614	770966.59	1316786.9	данные отсутствуют	данные отсутствуют
5615	770975.59	1316785.7	данные отсутствуют	данные отсутствуют
5616	770981.09	1316782.06	данные отсутствуют	данные отсутствуют
5617	770986.68	1316774.62	данные отсутствуют	данные отсутствуют
5618	770988.35	1316764.59	данные отсутствуют	данные отсутствуют
5619	770987.13	1316754.72	данные отсутствуют	данные отсутствуют
5620	770985.1	1316748.48	данные отсутствуют	данные отсутствуют
5621	770985.91	1316744.55	данные отсутствуют	данные отсутствуют
5622	770991.61	1316739.32	данные отсутствуют	данные отсутствуют
5623	771001.03	1316732.61	данные отсутствуют	данные отсутствуют
5624	771008.85	1316730.67	данные отсутствуют	данные отсутствуют
5625	771012.95	1316725.47	данные отсутствуют	данные отсутствуют
5626	771014.56	1316718.29	данные отсутствуют	данные отсутствуют
5627	771011.47	1316709.77	данные отсутствуют	данные отсутствуют
5628	771007.69	1316703.3	данные отсутствуют	данные отсутствуют
5629	771007.25	1316696.32	данные отсутствуют	данные отсутствуют
Государственный регистратор			ФГИС ЕГРН	
полное наименование должности			подпись	
			инициалы, фамилия	

М.П.

Раздел 4.2

Выписка из Единого государственного реестра недвижимости об объекте недвижимости
Сведения о частях земельного участка

Земельный участок				
(вид объекта недвижимости)				
Лист № ____ Раздела 4.2		Всего листов раздела 4.2 : ____		Всего разделов: ____
15.11.2021 № 99/2021/430785050				
Кадастровый номер:			02:17:000000:181(единое землепользование)	
Номер точки	Координаты, м		Описание закрепления на местности	Средняя квадратическая погрешность определения координат характерных точек границы части земельного участка, м
	X	Y		
1	2	3	4	5
5630	771010.94	1316692.97	данные отсутствуют	данные отсутствуют
5631	771011.76	1316688.54	данные отсутствуют	данные отсутствуют
5632	771007.16	1316682.44	данные отсутствуют	данные отсутствуют
5633	770994.8	1316679.97	данные отсутствуют	данные отсутствуют
5634	770983.43	1316677	данные отсутствуют	данные отсутствуют
5635	770969.65	1316673.34	данные отсутствуют	данные отсутствуют
5636	770957.51	1316670.73	данные отсутствуют	данные отсутствуют
5637	770951.65	1316668.6	данные отсутствуют	данные отсутствуют
5638	770938.3	1316647.83	данные отсутствуют	данные отсутствуют
5639	770947.06	1316631.24	данные отсутствуют	данные отсутствуют
5640	770951.25	1316627.16	данные отсутствуют	данные отсутствуют
5641	770955.87	1316619.72	данные отсутствуют	данные отсутствуют
5642	770956.69	1316615.45	данные отсутствуют	данные отсутствуют
5643	770953.44	1316610.5	данные отсутствуют	данные отсутствуют
5644	770949.46	1316605.89	данные отсутствуют	данные отсутствуют
5645	770947.11	1316599.94	данные отсутствуют	данные отсутствуют
5646	770945.27	1316593.1	данные отсутствуют	данные отсутствуют
Государственный регистратор			ФГИС ЕГРН	
полное наименование должности			подпись	
			инициалы, фамилия	

М.П.

Земельный участок				
(вид объекта недвижимости)				
Лист № ____ Раздела 4.2		Всего листов раздела 4.2 : ____		Всего разделов: ____
15.11.2021 № 99/2021/430785050				
Кадастровый номер:			02:17:000000:181(единое землепользование)	
Номер точки	Координаты, м		Описание закрепления на местности	Средняя квадратическая погрешность определения координат характерных точек границы части земельного участка, м
	X	Y		
1	2	3	4	5
5647	770941.21	1316587.4	данные отсутствуют	данные отсутствуют
5648	770934.11	1316583.02	данные отсутствуют	данные отсутствуют
5649	770925.45	1316583.02	данные отсутствуют	данные отсутствуют
5650	770917.18	1316581.77	данные отсутствуют	данные отсутствуют
5651	770908.87	1316575.6	данные отсутствуют	данные отсутствуют
5652	770902.95	1316570.41	данные отсутствуют	данные отсутствуют
5653	770906.43	1316565.82	данные отсутствуют	данные отсутствуют
5654	770909.97	1316559.88	данные отсутствуют	данные отсутствуют
5655	770909.6	1316553.61	данные отсутствуют	данные отсутствуют
5656	770906.86	1316550.71	данные отсутствуют	данные отсутствуют
5657	770901.15	1316549.24	данные отсутствуют	данные отсутствуют
5658	770896.34	1316552.65	данные отсутствуют	данные отсутствуют
5659	770893.62	1316553.01	данные отсутствуют	данные отсутствуют
5659	770893.62	1316553.01	данные отсутствуют	данные отсутствуют
5660	770887.7	1316541.55	данные отсутствуют	данные отсутствуют
5660	770887.7	1316541.55	данные отсутствуют	данные отсутствуют
5660	770887.7	1316541.55	данные отсутствуют	данные отсутствуют
Государственный регистратор			ФГИС ЕГРН	
полное наименование должности			подпись	
			инициалы, фамилия	

М.П.

Земельный участок				
(вид объекта недвижимости)				
Лист № ____ Раздела 4.2		Всего листов раздела 4.2 : ____		Всего разделов: ____
15.11.2021 № 99/2021/430785050				
Кадастровый номер:			02:17:000000:181(единое землепользование)	
Номер точки	Координаты, м		Описание закрепления на местности	Средняя квадратическая погрешность определения координат характерных точек границы части земельного участка, м
	X	Y		
1	2	3	4	5
5661	770887.75	1316541.53	данные отсутствуют	данные отсутствуют
5662	770892.24	1316540.62	данные отсутствуют	данные отсутствуют
5663	770893.69	1316537.09	данные отсутствуют	данные отсутствуют
5664	770891.8	1316531.99	данные отсутствуют	данные отсутствуют
5665	770888.83	1316529.38	данные отсутствуют	данные отсутствуют
5666	770881.17	1316526.5	данные отсутствуют	данные отсутствуют
5667	770878.74	1316524.2	данные отсутствуют	данные отсутствуют
5668	770877.52	1316519.18	данные отсутствуют	данные отсутствуют
5669	770875.72	1316511.85	данные отсутствуют	данные отсутствуют
5670	770873.13	1316507.36	данные отсутствуют	данные отсутствуют
5671	770870.14	1316504.56	данные отсутствуют	данные отсутствуют
5672	770863.43	1316500.07	данные отсутствуют	данные отсутствуют
5673	770856.97	1316498.19	данные отсутствуют	данные отсутствуют
5674	770848.04	1316497.89	данные отсутствуют	данные отсутствуют
5675	770844.99	1316500.29	данные отсутствуют	данные отсутствуют
5676	770844.76	1316502.34	данные отсутствуют	данные отсутствуют
5676	770844.76	1316502.34	данные отсутствуют	данные отсутствуют
Государственный регистратор			ФГИС ЕГРН	
полное наименование должности			подпись	
			инициалы, фамилия	

М.П.

Земельный участок				
(вид объекта недвижимости)				
Лист № ____ Раздела 4.2		Всего листов раздела 4.2 : ____		Всего разделов: ____
15.11.2021 № 99/2021/430785050				
Кадастровый номер:			02:17:000000:181(единое землепользование)	
Номер точки	Координаты, м		Описание закрепления на местности	Средняя квадратическая погрешность определения координат характерных точек границы части земельного участка, м
	X	Y		
1	2	3	4	5
5677	770815.04	1316471.12	данные отсутствуют	данные отсутствуют
5677	770815.04	1316471.12	данные отсутствуют	данные отсутствуют
5677	770815.04	1316471.12	данные отсутствуют	данные отсутствуют
5678	770818.8	1316471.2	данные отсутствуют	данные отсутствуют
5679	770821.67	1316468.7	данные отсутствуют	данные отсутствуют
5680	770821.64	1316465.2	данные отсутствуют	данные отсутствуют
5681	770819.58	1316461.62	данные отсутствуют	данные отсутствуют
5682	770816.1	1316456.81	данные отсутствуют	данные отсутствуют
5683	770813.66	1316455	данные отсутствуют	данные отсутствуют
5684	770783.48	1316398.16	данные отсутствуют	данные отсутствуют
5684	770783.48	1316398.16	данные отсутствуют	данные отсутствуют
5684	770783.48	1316398.16	данные отсутствуют	данные отсутствуют
5685	770787	1316398.62	данные отсутствуют	данные отсутствуют
5686	770791.63	1316396.74	данные отсутствуют	данные отсутствуют
5687	770792.82	1316392.87	данные отсутствуют	данные отсутствуют
5688	770791.43	1316388.87	данные отсутствуют	данные отсутствуют
5689	770791.58	1316386.99	данные отсутствуют	данные отсутствуют
Государственный регистратор			ФГИС ЕГРН	
полное наименование должности			подпись	
			инициалы, фамилия	

М.П.

Раздел 4.2

Выписка из Единого государственного реестра недвижимости об объекте недвижимости
Сведения о частях земельного участка

Земельный участок				
(вид объекта недвижимости)				
Лист № ____ Раздела 4.2		Всего листов раздела 4.2 : ____		Всего разделов: ____
15.11.2021 № 99/2021/430785050				
Кадастровый номер:			02:17:000000:181(единое землепользование)	
Номер точки	Координаты, м		Описание закрепления на местности	Средняя квадратическая погрешность определения координат характерных точек границы части земельного участка, м
	X	Y		
1	2	3	4	5
5689	770791.58	1316386.99	данные отсутствуют	данные отсутствуют
5690	770814.75	1316355	данные отсутствуют	данные отсутствуют
5690	770814.75	1316355	данные отсутствуют	данные отсутствуют
5690	770814.75	1316355	данные отсутствуют	данные отсутствуют
5691	770816.92	1316354.99	данные отсутствуют	данные отсутствуют
5692	770824.72	1316353.36	данные отсутствуют	данные отсутствуют
5693	770827.11	1316349.12	данные отсутствуют	данные отсутствуют
5694	770826.11	1316343.67	данные отсутствуют	данные отсутствуют
5695	770821.66	1316335.86	данные отсутствуют	данные отсутствуют
5696	770817.87	1316331.23	данные отсутствуют	данные отсутствуют
5697	770817.82	1316331.17	данные отсутствуют	данные отсутствуют
5697	770817.82	1316331.17	данные отсутствуют	данные отсутствуют
5698	770779.66	1316287.33	данные отсутствуют	данные отсутствуют
5698	770779.66	1316287.33	данные отсутствуют	данные отсутствуют
5698	770779.66	1316287.33	данные отсутствуют	данные отсутствуют
5699	770778.06	1316285.25	данные отсутствуют	данные отсутствуют
5700	770774.33	1316284.24	данные отсутствуют	данные отсутствуют
Государственный регистратор			ФГИС ЕГРН	
полное наименование должности			подпись	
			инициалы, фамилия	

М.П.

Земельный участок				
(вид объекта недвижимости)				
Лист № ____ Раздела 4.2		Всего листов раздела 4.2 : ____		Всего разделов: ____
15.11.2021 № 99/2021/430785050				
Кадастровый номер:			02:17:000000:181(единое землепользование)	
Номер точки	Координаты, м		Описание закрепления на местности	Средняя квадратическая погрешность определения координат характерных точек границы части земельного участка, м
	X	Y		
1	2	3	4	5
5700	770774.33	1316284.24	данные отсутствуют	данные отсутствуют
5701	770765.62	1316279.2	данные отсутствуют	данные отсутствуют
5701	770765.62	1316279.2	данные отсутствуют	данные отсутствуют
5701	770765.62	1316279.2	данные отсутствуют	данные отсутствуют
5702	770762.58	1316277.1	данные отсутствуют	данные отсутствуют
5703	770758.12	1316272.79	данные отсутствуют	данные отсутствуют
5704	770755.65	1316270.06	данные отсутствуют	данные отсутствуют
5705	770752.14	1316269.27	данные отсутствуют	данные отсутствуют
5706	770752.12	1316269.28	данные отсутствуют	данные отсутствуют
5706	770752.12	1316269.28	данные отсутствуют	данные отсутствуют
5707	770750.9	1316235.07	данные отсутствуют	данные отсутствуют
5707	770750.9	1316235.07	данные отсутствуют	данные отсутствуют
5707	770750.9	1316235.07	данные отсутствуют	данные отсутствуют
5708	770752.87	1316235.24	данные отсутствуют	данные отсутствуют
5709	770755.61	1316236.98	данные отсутствуют	данные отсутствуют
5710	770758.73	1316239.25	данные отсутствуют	данные отсутствуют
5711	770762.15	1316239.33	данные отсутствуют	данные отсутствуют
Государственный регистратор			ФГИС ЕГРН	
полное наименование должности			подпись	
			инициалы, фамилия	

М.П.

Земельный участок				
(вид объекта недвижимости)				
Лист № ____ Раздела 4.2		Всего листов раздела 4.2 : ____		Всего разделов: ____
15.11.2021 № 99/2021/430785050				
Кадастровый номер:			02:17:000000:181(единое землепользование)	
Номер точки	Координаты, м		Описание закрепления на местности	Средняя квадратическая погрешность определения координат характерных точек границы части земельного участка, м
	X	Y		
1	2	3	4	5
5712	770766.94	1316237.49	данные отсутствуют	данные отсутствуют
5713	770771.26	1316234.26	данные отсутствуют	данные отсутствуют
5714	770772.87	1316230.28	данные отсутствуют	данные отсутствуют
5715	770771.96	1316224.84	данные отсутствуют	данные отсутствуют
5716	770769.56	1316221.41	данные отсутствуют	данные отсутствуют
5717	770766.07	1316218.74	данные отсутствуют	данные отсутствуют
5718	770758.53	1316217.57	данные отсутствуют	данные отсутствуют
5719	770759.49	1316213.35	данные отсутствуют	данные отсутствуют
5720	770759.8	1316206.75	данные отсутствуют	данные отсутствуют
5721	770761.63	1316203.37	данные отсутствуют	данные отсутствуют
5722	770763.71	1316201.82	данные отсутствуют	данные отсутствуют
5723	770766.7	1316202.52	данные отсутствуют	данные отсутствуют
5724	770771.12	1316204.48	данные отсутствуют	данные отсутствуют
5725	770776.64	1316202.7	данные отсутствуют	данные отсутствуют
5726	770780.19	1316199.8	данные отсутствуют	данные отсутствуют
5727	770783.62	1316201.06	данные отсутствуют	данные отсутствуют
5728	770787.15	1316200.88	данные отсутствуют	данные отсутствуют
Государственный регистратор			ФГИС ЕГРН	
полное наименование должности			подпись	
			инициалы, фамилия	

М.П.

Земельный участок				
(вид объекта недвижимости)				
Лист № ____ Раздела 4.2		Всего листов раздела 4.2 : ____		Всего разделов: ____
15.11.2021 № 99/2021/430785050				
Кадастровый номер:			02:17:000000:181(единое землепользование)	
Номер точки	Координаты, м		Описание закрепления на местности	Средняя квадратическая погрешность определения координат характерных точек границы части земельного участка, м
	X	Y		
1	2	3	4	5
5729	770792.74	1316197.85	данные отсутствуют	данные отсутствуют
5730	770796.91	1316196.35	данные отсутствуют	данные отсутствуют
5731	770797.91	1316192.25	данные отсутствуют	данные отсутствуют
5732	770795.59	1316189.1	данные отсутствуют	данные отсутствуют
5733	770790.54	1316185.34	данные отсутствуют	данные отсутствуют
5734	770784.35	1316179.47	данные отсутствуют	данные отсутствуют
5735	770781.81	1316174.99	данные отсутствуют	данные отсутствуют
5736	770778.74	1316173.11	данные отсутствуют	данные отсутствуют
5737	770773.95	1316172.31	данные отсутствуют	данные отсутствуют
5738	770770.85	1316171.01	данные отсутствуют	данные отсутствуют
5739	770767.22	1316168.71	данные отсутствуют	данные отсутствуют
5740	770766.27	1316161.39	данные отсутствуют	данные отсутствуют
5741	770766.89	1316156.39	данные отсутствуют	данные отсутствуют
5742	770773.64	1316156.24	данные отсутствуют	данные отсутствуют
5743	770779.22	1316155.47	данные отсутствуют	данные отсутствуют
5744	770782.14	1316151.98	данные отсутствуют	данные отсутствуют
5745	770782.31	1316146.72	данные отсутствуют	данные отсутствуют
Государственный регистратор			ФГИС ЕГРН	
полное наименование должности			подпись	
			инициалы, фамилия	

М.П.

Раздел 4.2

Выписка из Единого государственного реестра недвижимости об объекте недвижимости
Сведения о частях земельного участка

Земельный участок				
(вид объекта недвижимости)				
Лист № ____ Раздела 4.2		Всего листов раздела 4.2 : ____		Всего разделов: ____
15.11.2021 № 99/2021/430785050				
Кадастровый номер:			02:17:000000:181(единое землепользование)	
Номер точки	Координаты, м		Описание закрепления на местности	Средняя квадратическая погрешность определения координат характерных точек границы части земельного участка, м
	X	Y		
1	2	3	4	5
5746	770782.94	1316138.12	данные отсутствуют	данные отсутствуют
5747	770786.95	1316130.1	данные отсутствуют	данные отсутствуют
5748	770795.99	1316123.05	данные отсутствуют	данные отсутствуют
5749	770797.22	1316117.75	данные отсутствуют	данные отсутствуют
5750	770672.62	1316028.15	данные отсутствуют	данные отсутствуют
5750	770672.62	1316028.15	данные отсутствуют	данные отсутствуют
5750	770672.62	1316028.15	данные отсутствуют	данные отсутствуют
5751	770671.39	1316026.98	данные отсутствуют	данные отсутствуют
5752	770665.18	1316015.37	данные отсутствуют	данные отсутствуют
5753	770659.26	1316005.94	данные отсутствуют	данные отсутствуют
5754	770654.66	1316002.27	данные отсутствуют	данные отсутствуют
5755	770646.83	1316001.3	данные отсутствуют	данные отсутствуют
5756	770636.65	1315998.47	данные отсутствуют	данные отсутствуют
5757	770624.41	1315996.86	данные отсутствуют	данные отсутствуют
5758	770617.75	1315992.52	данные отсутствуют	данные отсутствуют
5759	770611.32	1315986.22	данные отсутствуют	данные отсутствуют
5760	770608.04	1315986.95	данные отсутствуют	данные отсутствуют
Государственный регистратор			ФГИС ЕГРН	
полное наименование должности			подпись	
			инициалы, фамилия	

М.П.

Земельный участок				
(вид объекта недвижимости)				
Лист № ____ Раздела 4.2		Всего листов раздела 4.2 : ____		Всего разделов: ____
15.11.2021 № 99/2021/430785050				
Кадастровый номер:			02:17:000000:181(единое землепользование)	
Номер точки	Координаты, м		Описание закрепления на местности	Средняя квадратическая погрешность определения координат характерных точек границы части земельного участка, м
	X	Y		
1	2	3	4	5
5761	770607.72	1315987.48	данные отсутствуют	данные отсутствуют
5761	770607.72	1315987.48	данные отсутствуют	данные отсутствуют
5762	770599.92	1315984.21	данные отсутствуют	данные отсутствуют
5762	770599.92	1315984.21	данные отсутствуют	данные отсутствуют
5762	770599.92	1315984.21	данные отсутствуют	данные отсутствуют
5763	770597.05	1315978.13	данные отсутствуют	данные отсутствуют
5764	770583.01	1315966.56	данные отсутствуют	данные отсутствуют
5765	770575.65	1315960.75	данные отсутствуют	данные отсутствуют
5766	770561.06	1315960.27	данные отсутствуют	данные отсутствуют
5767	770553.55	1315958.69	данные отсутствуют	данные отсутствуют
5768	770543.99	1315952.06	данные отсутствуют	данные отсутствуют
5769	770536.93	1315947.54	данные отсутствуют	данные отсутствуют
5769	770536.93	1315947.54	данные отсутствуют	данные отсутствуют
5770	770539.07	1315937.76	данные отсутствуют	данные отсутствуют
5770	770539.07	1315937.76	данные отсутствуют	данные отсутствуют
5770	770539.07	1315937.76	данные отсутствуют	данные отсутствуют
5771	770543.64	1315935.9	данные отсутствуют	данные отсутствуют
Государственный регистратор			ФГИС ЕГРН	
полное наименование должности			подпись	
			инициалы, фамилия	

М.П.

Земельный участок				
(вид объекта недвижимости)				
Лист № ____ Раздела 4.2		Всего листов раздела 4.2 : ____		Всего разделов: ____
15.11.2021 № 99/2021/430785050				
Кадастровый номер:			02:17:000000:181(единое землепользование)	
Номер точки	Координаты, м		Описание закрепления на местности	Средняя квадратическая погрешность определения координат характерных точек границы части земельного участка, м
	X	Y		
1	2	3	4	5
5772	770549.43	1315933.68	данные отсутствуют	данные отсутствуют
5773	770550.8	1315928.25	данные отсутствуют	данные отсутствуют
5774	770550.87	1315919.41	данные отсутствуют	данные отсутствуют
5775	770546.91	1315913.82	данные отсутствуют	данные отсутствуют
5776	770544.6	1315912.47	данные отсутствуют	данные отсутствуют
5776	770544.6	1315912.47	данные отсутствуют	данные отсутствуют
5777	770533.46	1315848.81	данные отсутствуют	данные отсутствуют
5777	770533.46	1315848.81	данные отсутствуют	данные отсутствуют
5777	770533.46	1315848.81	данные отсутствуют	данные отсутствуют
5778	770534.26	1315847.95	данные отсутствуют	данные отсутствуют
5779	770541.21	1315842.1	данные отсутствуют	данные отсутствуют
5780	770540.62	1315836.77	данные отсутствуют	данные отсутствуют
5781	770536.76	1315834.75	данные отсутствуют	данные отсутствуют
5782	770530.15	1315834.62	данные отсутствуют	данные отсутствуют
5782	770530.15	1315834.62	данные отсутствуют	данные отсутствуют
5783	770495.33	1315762.42	данные отсутствуют	данные отсутствуют
5783	770495.33	1315762.42	данные отсутствуют	данные отсутствуют
Государственный регистратор			ФГИС ЕГРН	
полное наименование должности			подпись	
			инициалы, фамилия	

М.П.

Земельный участок				
(вид объекта недвижимости)				
Лист № ____ Раздела 4.2		Всего листов раздела 4.2 : ____		Всего разделов: ____
15.11.2021 № 99/2021/430785050				
Кадастровый номер:			02:17:000000:181(единое землепользование)	
Номер точки	Координаты, м		Описание закрепления на местности	Средняя квадратическая погрешность определения координат характерных точек границы части земельного участка, м
	X	Y		
1	2	3	4	5
5783	770495.33	1315762.42	данные отсутствуют	данные отсутствуют
5784	770495.33	1315762.37	данные отсутствуют	данные отсутствуют
5785	770490.67	1315758.38	данные отсутствуют	данные отсутствуют
5786	770482.84	1315756.69	данные отсутствуют	данные отсутствуют
5787	770477.82	1315756.4	данные отсутствуют	данные отсутствуют
5788	770475.98	1315752.68	данные отсутствуют	данные отсутствуют
5789	770476.23	1315747.47	данные отсутствуют	данные отсутствуют
5790	770474.81	1315743.26	данные отсутствуют	данные отсутствуют
5791	770471.2	1315737.55	данные отсутствуют	данные отсутствуют
5792	770466.46	1315736.58	данные отсутствуют	данные отсутствуют
5793	770458.82	1315738.98	данные отсутствуют	данные отсутствуют
5794	770455.15	1315742.96	данные отсутствуют	данные отсутствуют
5795	770451.32	1315743.99	данные отсутствуют	данные отсутствуют
5796	770449.56	1315742.61	данные отсутствуют	данные отсутствуют
5797	770449.66	1315735.63	данные отсутствуют	данные отсутствуют
5798	770446.4	1315729.98	данные отсутствуют	данные отсутствуют
5799	770440.46	1315724.66	данные отсутствуют	данные отсутствуют
Государственный регистратор			ФГИС ЕГРН	
полное наименование должности			подпись	
			инициалы, фамилия	

М.П.

Раздел 4.2

Выписка из Единого государственного реестра недвижимости об объекте недвижимости
Сведения о частях земельного участка

Земельный участок				
(вид объекта недвижимости)				
Лист № ____ Раздела 4.2		Всего листов раздела 4.2 : ____		Всего разделов: ____
15.11.2021 № 99/2021/430785050				
Кадастровый номер:			02:17:000000:181(единое землепользование)	
Номер точки	Координаты, м		Описание закрепления на местности	Средняя квадратическая погрешность определения координат характерных точек границы части земельного участка, м
	X	Y		
1	2	3	4	5
5800	770431.95	1315722.72	данные отсутствуют	данные отсутствуют
5801	770426.39	1315724.77	данные отсутствуют	данные отсутствуют
5802	770423.91	1315723.12	данные отсутствуют	данные отсутствуют
5803	770425.93	1315714.23	данные отсутствуют	данные отсутствуют
5804	770431.88	1315706.85	данные отсутствуют	данные отсутствуют
5805	770433.28	1315703.48	данные отсутствуют	данные отсутствуют
5806	770438.53	1315701.34	данные отсутствуют	данные отсутствуют
5807	770446.3	1315692.86	данные отсутствуют	данные отсутствуют
5808	770449.52	1315687.42	данные отсутствуют	данные отсутствуют
5809	770449.52	1315669.14	данные отсутствуют	данные отсутствуют
5810	770449.1	1315665.42	данные отсутствуют	данные отсутствуют
5811	770446.3	1315661.25	данные отсутствуют	данные отсутствуют
5812	770442.38	1315657.98	данные отсутствуют	данные отсутствуют
5813	770434.96	1315659.04	данные отсутствуют	данные отсутствуют
5814	770427.7	1315663.77	данные отсутствуют	данные отсутствуют
5815	770421.56	1315664.18	данные отсутствуют	данные отсутствуют
5816	770417.59	1315665.58	данные отсутствуют	данные отсутствуют
Государственный регистратор			ФГИС ЕГРН	
полное наименование должности			подпись	
			инициалы, фамилия	

М.П.

Земельный участок				
(вид объекта недвижимости)				
Лист № ____ Раздела 4.2		Всего листов раздела 4.2 : ____		Всего разделов: ____
15.11.2021 № 99/2021/430785050				
Кадастровый номер:			02:17:000000:181(единое землепользование)	
Номер точки	Координаты, м		Описание закрепления на местности	Средняя квадратическая погрешность определения координат характерных точек границы части земельного участка, м
	X	Y		
1	2	3	4	5
5817	770417.02	1315663.15	данные отсутствуют	данные отсутствуют
5818	770418.92	1315658.44	данные отсутствуют	данные отсутствуют
5819	770416.87	1315655.04	данные отсутствуют	данные отсутствуют
5820	770415.06	1315654.07	данные отсутствуют	данные отсутствуют
5820	770415.06	1315654.07	данные отсутствуют	данные отсутствуют
5821	770334.76	1315655.93	данные отсутствуют	данные отсутствуют
5821	770334.76	1315655.93	данные отсутствуют	данные отсутствуют
5821	770334.76	1315655.93	данные отсутствуют	данные отсутствуют
5822	770331.83	1315655.18	данные отсутствуют	данные отсутствуют
5823	770326.94	1315656.08	данные отсутствуют	данные отсутствуют
5824	770323.78	1315657.25	данные отсутствуют	данные отсутствуют
5825	770314.73	1315650.29	данные отсутствуют	данные отсутствуют
5826	770316.04	1315648.67	данные отсутствуют	данные отсутствуют
5827	770314.8	1315640.56	данные отсутствуют	данные отсутствуют
5828	770311.88	1315633.5	данные отсутствуют	данные отсутствуют
5829	770308.17	1315629.88	данные отсутствуют	данные отсутствуют
5830	770302.81	1315629.36	данные отсутствуют	данные отсутствуют
Государственный регистратор			ФГИС ЕГРН	
полное наименование должности			подпись	
			инициалы, фамилия	

М.П.

Земельный участок				
(вид объекта недвижимости)				
Лист № ____ Раздела 4.2		Всего листов раздела 4.2 : ____		Всего разделов: ____
15.11.2021 № 99/2021/430785050				
Кадастровый номер:			02:17:000000:181(единое землепользование)	
Номер точки	Координаты, м		Описание закрепления на местности	Средняя квадратическая погрешность определения координат характерных точек границы части земельного участка, м
	X	Y		
1	2	3	4	5
5831	770297	1315632.28	данные отсутствуют	данные отсутствуют
5832	770290.31	1315636.97	данные отсутствуют	данные отсутствуют
5833	770288.24	1315638.36	данные отсутствуют	данные отсутствуют
5833	770288.24	1315638.36	данные отсутствуют	данные отсутствуют
5834	770283.79	1315632.78	данные отсутствуют	данные отсутствуют
5834	770283.79	1315632.78	данные отсутствуют	данные отсутствуют
5834	770283.79	1315632.78	данные отсутствуют	данные отсутствуют
5835	770283.53	1315625.46	данные отсутствуют	данные отсутствуют
5836	770281.29	1315620.6	данные отсутствуют	данные отсутствуют
5837	770278.59	1315617.57	данные отсутствуют	данные отсутствуют
5838	770275.11	1315614.64	данные отсутствуют	данные отсутствуют
5839	770273.61	1315614.68	данные отсутствуют	данные отсутствуют
5839	770273.61	1315614.68	данные отсутствуют	данные отсутствуют
5840	770245.49	1315614.65	данные отсутствуют	данные отсутствуют
5840	770245.49	1315614.65	данные отсутствуют	данные отсутствуют
5840	770245.49	1315614.65	данные отсутствуют	данные отсутствуют
5841	770246.27	1315611.13	данные отсутствуют	данные отсутствуют
Государственный регистратор			ФГИС ЕГРН	
полное наименование должности			подпись	
			инициалы, фамилия	

М.П.

Земельный участок				
(вид объекта недвижимости)				
Лист № ____ Раздела 4.2		Всего листов раздела 4.2 : ____		Всего разделов: ____
15.11.2021 № 99/2021/430785050				
Кадастровый номер:			02:17:000000:181(единое землепользование)	
Номер точки	Координаты, м		Описание закрепления на местности	Средняя квадратическая погрешность определения координат характерных точек границы части земельного участка, м
	X	Y		
1	2	3	4	5
5842	770243.98	1315607.1	данные отсутствуют	данные отсутствуют
5843	770239.52	1315603.27	данные отсутствуют	данные отсутствуют
5844	770232.62	1315602.58	данные отсутствуют	данные отсутствуют
5845	770231.4	1315605.17	данные отсутствуют	данные отсутствуют
5846	770232.22	1315611.04	данные отсутствуют	данные отсутствуют
5847	770225.06	1315613.43	данные отсутствуют	данные отсутствуют
5848	770220.11	1315612.15	данные отсутствуют	данные отсутствуют
5849	770217.03	1315608.92	данные отсутствуют	данные отсутствуют
5850	770213.85	1315604.1	данные отсутствуют	данные отсутствуют
5851	770213.43	1315599.23	данные отсутствуют	данные отсутствуют
5852	770210.13	1315594.61	данные отсутствуют	данные отсутствуют
5853	770208.68	1315592.04	данные отсутствуют	данные отсутствуют
5853	770208.68	1315592.04	данные отсутствуют	данные отсутствуют
5854	770207.21	1315587.47	данные отсутствуют	данные отсутствуют
5854	770207.21	1315587.47	данные отсутствуют	данные отсутствуют
5854	770207.21	1315587.47	данные отсутствуют	данные отсутствуют
5855	770208.89	1315586.51	данные отсутствуют	данные отсутствуют
Государственный регистратор			ФГИС ЕГРН	
полное наименование должности			подпись	
			инициалы, фамилия	

М.П.

Раздел 4.2

Выписка из Единого государственного реестра недвижимости об объекте недвижимости
Сведения о частях земельного участка

Земельный участок				
(вид объекта недвижимости)				
Лист № ____ Раздела 4.2		Всего листов раздела 4.2 : ____		Всего разделов: ____
15.11.2021 № 99/2021/430785050				
Кадастровый номер:			02:17:000000:181(единое землепользование)	
Номер точки	Координаты, м		Описание закрепления на местности	Средняя квадратическая погрешность определения координат характерных точек границы части земельного участка, м
	X	Y		
1	2	3	4	5
5856	770213.45	1315585.08	данные отсутствуют	данные отсутствуют
5857	770214.66	1315581.09	данные отсутствуют	данные отсутствуют
5858	770213.81	1315577.35	данные отсутствуют	данные отсутствуют
5859	770212.2	1315572.1	данные отсутствуют	данные отсутствуют
5860	770208.56	1315565.47	данные отсутствуют	данные отсутствуют
5861	770206.05	1315561.8	данные отсутствуют	данные отсутствуют
5862	770201.13	1315560.25	данные отсутствуют	данные отсутствуют
5863	770194.51	1315559.63	данные отсутствуют	данные отсутствуют
5863	770194.51	1315559.63	данные отсутствуют	данные отсутствуют
5864	770189.31	1315552.95	данные отсутствуют	данные отсутствуют
5864	770189.31	1315552.95	данные отсутствуют	данные отсутствуют
5864	770189.31	1315552.95	данные отсутствуют	данные отсутствуют
5865	770193.2	1315552.66	данные отсутствуют	данные отсутствуют
5866	770197.65	1315549.75	данные отсутствуют	данные отсутствуют
5867	770198.26	1315545.09	данные отсутствуют	данные отсутствуют
5868	770196.5	1315540.48	данные отсутствуют	данные отсутствуют
5869	770193.35	1315538.59	данные отсутствуют	данные отсутствуют
Государственный регистратор			ФГИС ЕГРН	
полное наименование должности			подпись	
			инициалы, фамилия	

М.П.

Земельный участок				
(вид объекта недвижимости)				
Лист № ____ Раздела 4.2		Всего листов раздела 4.2 : ____		Всего разделов: ____
15.11.2021 № 99/2021/430785050				
Кадастровый номер:			02:17:000000:181(единое землепользование)	
Номер точки	Координаты, м		Описание закрепления на местности	Средняя квадратическая погрешность определения координат характерных точек границы части земельного участка, м
	X	Y		
1	2	3	4	5
5870	770188.8	1315538.11	данные отсутствуют	данные отсутствуют
5871	770183.66	1315535.79	данные отсутствуют	данные отсутствуют
5872	770178.29	1315534.97	данные отсутствуют	данные отсутствуют
5873	770174.51	1315533.93	данные отсутствуют	данные отсутствуют
5873	770174.51	1315533.93	данные отсутствуют	данные отсутствуют
5874	770168.09	1315525.67	данные отсутствуют	данные отсутствуют
5874	770168.09	1315525.67	данные отсутствуют	данные отсутствуют
5874	770168.09	1315525.67	данные отсутствуют	данные отсутствуют
5875	770169.83	1315523.14	данные отсутствуют	данные отсутствуют
5876	770172.1	1315515.52	данные отсутствуют	данные отсутствуют
5877	770173.97	1315511.94	данные отсутствуют	данные отсутствуют
5878	770176.41	1315508.63	данные отсутствуют	данные отсутствуют
5879	770182.67	1315506.4	данные отсутствуют	данные отсутствуют
5880	770186.57	1315500.94	данные отсутствуют	данные отсутствуют
5881	770189.53	1315494.61	данные отсутствуют	данные отсутствуют
5882	770188.03	1315488.21	данные отсутствуют	данные отсутствуют
5883	770183.04	1315479.84	данные отсутствуют	данные отсутствуют
Государственный регистратор			ФГИС ЕГРН	
полное наименование должности			подпись	
			инициалы, фамилия	

М.П.

Земельный участок				
(вид объекта недвижимости)				
Лист № ____ Раздела 4.2		Всего листов раздела 4.2 : ____		Всего разделов: ____
15.11.2021 № 99/2021/430785050				
Кадастровый номер:			02:17:000000:181(единое землепользование)	
Номер точки	Координаты, м		Описание закрепления на местности	Средняя квадратическая погрешность определения координат характерных точек границы части земельного участка, м
	X	Y		
1	2	3	4	5
5884	770180.96	1315469.76	данные отсутствуют	данные отсутствуют
5885	770180.32	1315461.35	данные отсутствуют	данные отсутствуют
5886	770181.21	1315458.17	данные отсутствуют	данные отсутствуют
5887	770183.26	1315457.28	данные отсутствуют	данные отсутствуют
5888	770185.92	1315459.08	данные отсутствуют	данные отсутствуют
5889	770193.17	1315462.61	данные отсутствуют	данные отсутствуют
5890	770199.44	1315464.29	данные отсутствуют	данные отсутствуют
5891	770204.1	1315460.81	данные отсутствуют	данные отсутствуют
5892	770203.84	1315455.51	данные отсутствуют	данные отсутствуют
5893	770200.69	1315454.25	данные отсутствуют	данные отсутствуют
5894	770197.86	1315452.23	данные отсутствуют	данные отсутствуют
5895	770196.87	1315447.33	данные отсутствуют	данные отсутствуют
5896	770194.32	1315441.93	данные отсутствуют	данные отсутствуют
5897	770195.47	1315438.59	данные отсутствуют	данные отсутствуют
5898	770196.74	1315431.57	данные отсутствуют	данные отсутствуют
5899	770193.66	1315427.36	данные отсутствуют	данные отсутствуют
5900	770187.73	1315423.61	данные отсутствуют	данные отсутствуют
Государственный регистратор			ФГИС ЕГРН	
полное наименование должности			подпись	
			инициалы, фамилия	

М.П.

Земельный участок				
(вид объекта недвижимости)				
Лист № ____ Раздела 4.2		Всего листов раздела 4.2 : ____		Всего разделов: ____
15.11.2021 № 99/2021/430785050				
Кадастровый номер:			02:17:000000:181(единое землепользование)	
Номер точки	Координаты, м		Описание закрепления на местности	Средняя квадратическая погрешность определения координат характерных точек границы части земельного участка, м
	X	Y		
1	2	3	4	5
5901	770186.4	1315420.96	данные отсутствуют	данные отсутствуют
5902	770186.11	1315415.37	данные отсутствуют	данные отсутствуют
5903	770189.23	1315408.39	данные отсутствуют	данные отсутствуют
5904	770188.77	1315403.25	данные отсутствуют	данные отсутствуют
5905	770182.62	1315395.11	данные отсутствуют	данные отсутствуют
5906	770179.12	1315392.11	данные отсутствуют	данные отсутствуют
5907	770169.64	1315394.52	данные отсутствуют	данные отсутствуют
5908	770161.27	1315400.83	данные отсутствуют	данные отсутствуют
5909	770156.52	1315400.83	данные отсутствуют	данные отсутствуют
5910	770151.41	1315400	данные отсутствуют	данные отсутствуют
5911	770143.42	1315406.27	данные отсутствуют	данные отсутствуют
5912	770140.4	1315406.14	данные отсутствуют	данные отсутствуют
5913	770128.27	1315398.85	данные отсутствуют	данные отсутствуют
5914	770119.82	1315399.23	данные отсутствуют	данные отсутствуют
5915	770116.83	1315404.03	данные отсутствуют	данные отсутствуют
5916	770110.21	1315414.84	данные отсутствуют	данные отсутствуют
5917	770101.03	1315421.27	данные отсутствуют	данные отсутствуют
Государственный регистратор			ФГИС ЕГРН	
полное наименование должности			подпись	
			инициалы, фамилия	

М.П.

Раздел 4.2

Выписка из Единого государственного реестра недвижимости об объекте недвижимости
Сведения о частях земельного участка

Земельный участок				
(вид объекта недвижимости)				
Лист № ____ Раздела 4.2		Всего листов раздела 4.2 : ____		Всего разделов: ____
15.11.2021 № 99/2021/430785050				
Кадастровый номер:			02:17:000000:181(единое землепользование)	
Номер точки	Координаты, м		Описание закрепления на местности	Средняя квадратическая погрешность определения координат характерных точек границы части земельного участка, м
	X	Y		
1	2	3	4	5
5918	770089.93	1315419.72	данные отсутствуют	данные отсутствуют
5919	770084.5	1315417.32	данные отсутствуют	данные отсутствуют
5920	770081.66	1315413.81	данные отсутствуют	данные отсутствуют
5921	770081.97	1315411.8	данные отсутствуют	данные отсутствуют
5922	770088.82	1315407.08	данные отсутствуют	данные отсутствуют
5923	770097.61	1315401.37	данные отсутствуют	данные отсутствуют
5924	770098.08	1315395.3	данные отсутствуют	данные отсутствуют
5925	770094.42	1315390.58	данные отсутствуют	данные отсутствуют
5926	770084.07	1315390.91	данные отсутствуют	данные отсутствуют
5927	770075.69	1315390.43	данные отсутствуют	данные отсутствуют
5928	770070.45	1315387.74	данные отсутствуют	данные отсутствуют
5929	770065.74	1315382.18	данные отсутствуют	данные отсутствуют
5930	770067.56	1315376.99	данные отсутствуют	данные отсутствуют
5931	770069.08	1315372.83	данные отсутствуют	данные отсутствуют
5932	770066.05	1315368.44	данные отсутствуют	данные отсутствуют
5933	770061.13	1315368.14	данные отсутствуют	данные отсутствуют
5934	770057.95	1315371.03	данные отсутствуют	данные отсутствуют
Государственный регистратор			ФГИС ЕГРН	
полное наименование должности			подпись	
			инициалы, фамилия	

М.П.

Земельный участок				
(вид объекта недвижимости)				
Лист № ____ Раздела 4.2		Всего листов раздела 4.2 : ____		Всего разделов: ____
15.11.2021 № 99/2021/430785050				
Кадастровый номер:			02:17:000000:181(единое землепользование)	
Номер точки	Координаты, м		Описание закрепления на местности	Средняя квадратическая погрешность определения координат характерных точек границы части земельного участка, м
	X	Y		
1	2	3	4	5
5935	770051.4	1315369.63	данные отсутствуют	данные отсутствуют
5936	770051.4	1315366.09	данные отсутствуют	данные отсутствуют
5937	770054.38	1315350.46	данные отсутствуют	данные отсутствуют
5938	770054.7	1315341.98	данные отсутствуют	данные отсутствуют
5939	770053.69	1315332.24	данные отсутствуют	данные отсутствуют
5940	770052.41	1315325.9	данные отсутствуют	данные отсутствуют
5941	770053.05	1315321.96	данные отсутствуют	данные отсутствуют
5942	770052.94	1315318.74	данные отсутствуют	данные отсутствуют
5943	770049.58	1315310.92	данные отсутствуют	данные отсутствуют
5944	770045.6	1315307.89	данные отсутствуют	данные отсутствуют
5945	770041.34	1315308.61	данные отсутствуют	данные отсутствуют
5946	770036.65	1315316.33	данные отсутствуют	данные отсутствуют
5947	770033.61	1315322.41	данные отсутствуют	данные отсутствуют
5948	770030.08	1315323.8	данные отсутствуют	данные отсутствуют
5949	770026.33	1315326.97	данные отсутствуют	данные отсутствуют
5950	770022.16	1315326.19	данные отсутствуют	данные отсутствуют
5951	770017.87	1315322.5	данные отсутствуют	данные отсутствуют
Государственный регистратор			ФГИС ЕГРН	
полное наименование должности			подпись	
			инициалы, фамилия	

М.П.

Земельный участок				
(вид объекта недвижимости)				
Лист № ____ Раздела 4.2		Всего листов раздела 4.2 : ____		Всего разделов: ____
15.11.2021 № 99/2021/430785050				
Кадастровый номер:			02:17:000000:181(единое землепользование)	
Номер точки	Координаты, м		Описание закрепления на местности	Средняя квадратическая погрешность определения координат характерных точек границы части земельного участка, м
	X	Y		
1	2	3	4	5
5952	770009.17	1315320.24	данные отсутствуют	данные отсутствуют
5953	770003.35	1315316.46	данные отсутствуют	данные отсутствуют
5954	770002.48	1315310.48	данные отсутствуют	данные отсутствуют
5955	769999.73	1315307.29	данные отсутствуют	данные отсутствуют
5956	769997.65	1315306.67	данные отсутствуют	данные отсутствуют
5957	769998.09	1315303.32	данные отсутствуют	данные отсутствуют
5958	770001	1315298.97	данные отсутствуют	данные отсутствуют
5959	770005.03	1315296.81	данные отсутствуют	данные отсутствуют
5960	770010.96	1315298.46	данные отсутствуют	данные отсутствуют
5961	770017.38	1315294.74	данные отсутствуют	данные отсутствуют
5962	770020.25	1315291.45	данные отсутствуют	данные отсутствуют
5963	770019.03	1315288.34	данные отсутствуют	данные отсутствуют
5964	770015.82	1315286	данные отсутствуют	данные отсутствуют
5965	770015.26	1315283.95	данные отсутствуют	данные отсутствуют
5966	770016.96	1315282.88	данные отсутствуют	данные отсутствуют
5967	770021.76	1315279.74	данные отсутствуют	данные отсутствуют
5968	770024.92	1315273.76	данные отсутствуют	данные отсутствуют
Государственный регистратор			ФГИС ЕГРН	
полное наименование должности			подпись	
			инициалы, фамилия	

М.П.

Земельный участок				
(вид объекта недвижимости)				
Лист № ____ Раздела 4.2		Всего листов раздела 4.2 : ____		Всего разделов: ____
15.11.2021 № 99/2021/430785050				
Кадастровый номер:			02:17:000000:181(единое землепользование)	
Номер точки	Координаты, м		Описание закрепления на местности	Средняя квадратическая погрешность определения координат характерных точек границы части земельного участка, м
	X	Y		
1	2	3	4	5
5969	770024.29	1315269.97	данные отсутствуют	данные отсутствуют
5970	770024.5	1315264.52	данные отсутствуют	данные отсутствуют
5971	770022.09	1315258.97	данные отсутствуют	данные отсутствуют
5972	770018.21	1315255.73	данные отсутствуют	данные отсутствуют
5973	770014.51	1315252.33	данные отсутствуют	данные отсутствуют
5974	770009	1315252.94	данные отсутствуют	данные отсутствуют
5975	770004.5	1315259.05	данные отсутствуют	данные отсутствуют
5976	770001.17	1315261.54	данные отсутствуют	данные отсутствуют
5977	769994.56	1315260.94	данные отсутствуют	данные отсутствуют
5978	769986.99	1315259.37	данные отсутствуют	данные отсутствуют
5979	769984.82	1315257.92	данные отсутствуют	данные отсутствуют
5980	769983.85	1315250.36	данные отсутствуют	данные отсутствуют
5981	769981.34	1315243.17	данные отсутствуют	данные отсутствуют
5982	769982.81	1315237.03	данные отсутствуют	данные отсутствуют
5983	769985.94	1315233.61	данные отсутствуют	данные отсутствуют
5984	769991.86	1315230.56	данные отсутствуют	данные отсутствуют
5985	769992.81	1315223.85	данные отсутствуют	данные отсутствуют
Государственный регистратор			ФГИС ЕГРН	
полное наименование должности			подпись	
			инициалы, фамилия	

М.П.

Раздел 4.2

Выписка из Единого государственного реестра недвижимости об объекте недвижимости
Сведения о частях земельного участка

Земельный участок				
(вид объекта недвижимости)				
Лист № ____ Раздела 4.2		Всего листов раздела 4.2 : ____		Всего разделов: ____
15.11.2021 № 99/2021/430785050				
Кадастровый номер:			02:17:000000:181(единое землепользование)	
Номер точки	Координаты, м		Описание закрепления на местности	Средняя квадратическая погрешность определения координат характерных точек границы части земельного участка, м
	X	Y		
1	2	3	4	5
5986	769995.11	1315219.26	данные отсутствуют	данные отсутствуют
5987	770006.75	1315213.15	данные отсутствуют	данные отсутствуют
5988	770006.67	1315209.71	данные отсутствуют	данные отсутствуют
5989	770003.89	1315203.74	данные отсутствуют	данные отсутствуют
5990	769999.24	1315202.81	данные отсутствуют	данные отсутствуют
5991	769994.34	1315199.45	данные отсутствуют	данные отсутствуют
5992	769992.33	1315197.19	данные отсутствуют	данные отсутствуют
5993	769992.81	1315195.03	данные отсутствуют	данные отсутствуют
5994	769994.02	1315189.99	данные отсутствуют	данные отсутствуют
5995	769990.37	1315184.53	данные отсутствуют	данные отсутствуют
5996	769987.18	1315184.81	данные отсутствуют	данные отсутствуют
5997	769982.97	1315187.82	данные отсутствуют	данные отсутствуют
5998	769976.63	1315187.54	данные отсутствуют	данные отсутствуют
5999	769974.08	1315183.87	данные отсутствуют	данные отсутствуют
6000	769970.24	1315178.11	данные отсутствуют	данные отсутствуют
6001	769968.55	1315173.34	данные отсутствуют	данные отсутствуют
6002	769962.99	1315168.4	данные отсутствуют	данные отсутствуют
Государственный регистратор			ФГИС ЕГРН	
полное наименование должности			подпись	
			инициалы, фамилия	

М.П.

Выписка из Единого государственного реестра недвижимости об объекте недвижимости
Сведения о частях земельного участка

Земельный участок				
(вид объекта недвижимости)				
Лист № ____ Раздела 4.2		Всего листов раздела 4.2 : ____		Всего разделов: ____
15.11.2021 № 99/2021/430785050				
Кадастровый номер:			02:17:000000:181(единое землепользование)	
Номер точки	Координаты, м		Описание закрепления на местности	Средняя квадратическая погрешность определения координат характерных точек границы части земельного участка, м
	X	Y		
1	2	3	4	5
6003	769961.48	1315160.01	данные отсутствуют	данные отсутствуют
6004	769956.61	1315153.47	данные отсутствуют	данные отсутствуют
6005	769949.86	1315147.74	данные отсутствуют	данные отсутствуют
6006	769943.06	1315144.56	данные отсутствуют	данные отсутствуют
6007	769939.64	1315147.94	данные отсутствуют	данные отсутствуют
6008	769938.75	1315151.23	данные отсутствуют	данные отсутствуют
6009	769933.15	1315157.41	данные отсутствуют	данные отсутствуют
6010	769927.53	1315157.41	данные отсутствуют	данные отсутствуют
6011	769923.27	1315155.43	данные отсутствуют	данные отсутствуют
6012	769919.14	1315149.09	данные отсутствуют	данные отсутствуют
6013	769913.58	1315145.51	данные отсутствуют	данные отсутствуют
6014	769898.51	1315146.15	данные отсутствуют	данные отсутствуют
6015	769889.73	1315140.51	данные отсутствуют	данные отсутствуют
6016	769884.78	1315136.91	данные отсутствуют	данные отсутствуют
6017	769878.83	1315137.44	данные отсутствуют	данные отсутствуют
6018	769874.55	1315139.99	данные отсутствуют	данные отсутствуют
6019	769870.68	1315143.93	данные отсутствуют	данные отсутствуют
Государственный регистратор			ФГИС ЕГРН	
полное наименование должности			подпись	
			инициалы, фамилия	

М.П.

Раздел 4.2

Выписка из Единого государственного реестра недвижимости об объекте недвижимости
Сведения о частях земельного участка

Земельный участок				
(вид объекта недвижимости)				
Лист № ____ Раздела 4.2		Всего листов раздела 4.2 : ____		Всего разделов: ____
15.11.2021 № 99/2021/430785050				
Кадастровый номер:			02:17:000000:181(единое землепользование)	
Номер точки	Координаты, м		Описание закрепления на местности	Средняя квадратическая погрешность определения координат характерных точек границы части земельного участка, м
	X	Y		
1	2	3	4	5
6020	769864.53	1315154.39	данные отсутствуют	данные отсутствуют
6021	769860.07	1315154.16	данные отсутствуют	данные отсутствуют
6022	769855.11	1315143.24	данные отсутствуют	данные отсутствуют
6023	769844.21	1315134.74	данные отсутствуют	данные отсутствуют
6024	769836.4	1315139.4	данные отсутствуют	данные отсутствуют
6025	769836.4	1315151.86	данные отсутствуют	данные отсутствуют
6026	769834.51	1315164.49	данные отсутствуют	данные отсутствуют
6027	769827.27	1315171.72	данные отсутствуют	данные отсутствуют
6028	769816.9	1315173.25	данные отсутствуют	данные отсутствуют
6029	769798.45	1315166.45	данные отсутствуют	данные отсутствуют
6030	769786.33	1315161.03	данные отсутствуют	данные отсутствуют
6031	769782.17	1315154.79	данные отсутствуют	данные отсутствуют
6032	769781.57	1315147.77	данные отсутствуют	данные отсутствуют
6033	769777.05	1315142.24	данные отсутствуют	данные отсутствуют
6034	769766.81	1315139.92	данные отсутствуют	данные отсутствуют
6035	769751.2	1315136.3	данные отсутствуют	данные отсутствуют
6036	769734.32	1315140.99	данные отсутствуют	данные отсутствуют
Государственный регистратор			ФГИС ЕГРН	
полное наименование должности			подпись	
			инициалы, фамилия	

М.П.

Земельный участок				
(вид объекта недвижимости)				
Лист № ____ Раздела 4.2		Всего листов раздела 4.2 : ____		Всего разделов: ____
15.11.2021 № 99/2021/430785050				
Кадастровый номер:			02:17:000000:181(единое землепользование)	
Номер точки	Координаты, м		Описание закрепления на местности	Средняя квадратическая погрешность определения координат характерных точек границы части земельного участка, м
	X	Y		
1	2	3	4	5
6037	769728.92	1315146.94	данные отсутствуют	данные отсутствуют
6038	769728.28	1315161.11	данные отсутствуют	данные отсутствуют
6039	769723.11	1315169.6	данные отсутствуют	данные отсутствуют
6040	769715.43	1315172.56	данные отсутствуют	данные отсутствуют
6041	769706.56	1315170.42	данные отсутствуют	данные отсутствуют
6042	769697.46	1315164.14	данные отсутствуют	данные отсутствуют
6043	769692.74	1315156.6	данные отсутствуют	данные отсутствуют
6044	769690.22	1315150	данные отсутствуют	данные отсутствуют
6045	769683.86	1315142.73	данные отсутствуют	данные отсутствуют
6046	769677.4	1315139.03	данные отсутствуют	данные отсутствуют
6047	769674.83	1315131.89	данные отсутствуют	данные отсутствуют
6048	769676.46	1315128.64	данные отсутствуют	данные отсутствуют
6049	769688.45	1315113.58	данные отсутствуют	данные отсутствуют
6050	769692.22	1315104.85	данные отсутствуют	данные отсутствуют
6051	769691.35	1315097.93	данные отсутствуют	данные отсутствуют
6052	769688.27	1315093.19	данные отсутствуют	данные отсутствуют
6053	769680.79	1315088.1	данные отсутствуют	данные отсутствуют
Государственный регистратор			ФГИС ЕГРН	
полное наименование должности			подпись	
			инициалы, фамилия	

М.П.

Раздел 4.2

Выписка из Единого государственного реестра недвижимости об объекте недвижимости
Сведения о частях земельного участка

Земельный участок				
(вид объекта недвижимости)				
Лист № ____ Раздела 4.2		Всего листов раздела 4.2 : ____		Всего разделов: ____
15.11.2021 № 99/2021/430785050				
Кадастровый номер:			02:17:000000:181(единое землепользование)	
Номер точки	Координаты, м		Описание закрепления на местности	Средняя квадратическая погрешность определения координат характерных точек границы части земельного участка, м
	X	Y		
1	2	3	4	5
6054	769667.88	1315081.97	данные отсутствуют	данные отсутствуют
6055	769664.48	1315077.73	данные отсутствуют	данные отсутствуют
6056	769664.75	1315072.23	данные отсутствуют	данные отсутствуют
6057	769670.22	1315066.36	данные отсутствуют	данные отсутствуют
6058	769673.36	1315060.94	данные отсутствуют	данные отсутствуют
6059	769679.97	1315064.08	данные отсутствуют	данные отсутствуют
6060	769683.44	1315065.35	данные отсутствуют	данные отсутствуют
6061	769688.16	1315068.5	данные отсутствуют	данные отсутствуют
6062	769692.15	1315071.76	данные отсутствуют	данные отсутствуют
6063	769698.53	1315072.76	данные отсутствуют	данные отсутствуют
6064	769702.18	1315073.09	данные отсутствуют	данные отсутствуют
6065	769703.79	1315071.86	данные отсутствуют	данные отсутствуют
6066	769705.05	1315063.52	данные отсутствуют	данные отсутствуют
6067	769703.24	1315058.08	данные отсутствуют	данные отсутствуют
6068	769705.73	1315051.71	данные отсутствуют	данные отсутствуют
6069	769711.13	1315049.99	данные отсутствуют	данные отсутствуют
6070	769715.69	1315042.93	данные отсутствуют	данные отсутствуют
Государственный регистратор			ФГИС ЕГРН	
полное наименование должности			подпись	
			инициалы, фамилия	

М.П.

Земельный участок				
(вид объекта недвижимости)				
Лист № ____ Раздела 4.2		Всего листов раздела 4.2 : ____		Всего разделов: ____
15.11.2021 № 99/2021/430785050				
Кадастровый номер:			02:17:000000:181(единое землепользование)	
Номер точки	Координаты, м		Описание закрепления на местности	Средняя квадратическая погрешность определения координат характерных точек границы части земельного участка, м
	X	Y		
1	2	3	4	5
6071	769714.44	1315037.65	данные отсутствуют	данные отсутствуют
6072	769707.83	1315032.84	данные отсутствуют	данные отсутствуют
6073	769693.76	1315027.16	данные отсутствуют	данные отсутствуют
6074	769684.01	1315024.86	данные отсутствуют	данные отсутствуют
6075	769678.75	1315027.09	данные отсутствуют	данные отсутствуют
6076	769676.93	1315031.93	данные отсутствуют	данные отсутствуют
6077	769672.83	1315034.67	данные отсутствуют	данные отсутствуют
6078	769668.27	1315034.12	данные отсутствуют	данные отсутствуют
6079	769662.43	1315028.28	данные отсутствуют	данные отсутствуют
6080	769662.13	1315022.88	данные отсутствуют	данные отсутствуют
6081	769661.36	1315013.83	данные отсутствуют	данные отсутствуют
6082	769656.62	1315002.02	данные отсутствуют	данные отсутствуют
6083	769652.18	1314994.9	данные отсутствуют	данные отсутствуют
6084	769638.15	1314979.15	данные отсутствуют	данные отсутствуют
6085	769632.79	1314979.59	данные отсутствуют	данные отсутствуют
6086	769627.2	1314985.31	данные отсутствуют	данные отсутствуют
6087	769623.85	1314992.61	данные отсутствуют	данные отсутствуют
Государственный регистратор			ФГИС ЕГРН	
полное наименование должности			подпись	
			инициалы, фамилия	

М.П.

Земельный участок				
(вид объекта недвижимости)				
Лист № ____ Раздела 4.2		Всего листов раздела 4.2 : ____		Всего разделов: ____
15.11.2021 № 99/2021/430785050				
Кадастровый номер:			02:17:000000:181(единое землепользование)	
Номер точки	Координаты, м		Описание закрепления на местности	Средняя квадратическая погрешность определения координат характерных точек границы части земельного участка, м
	X	Y		
1	2	3	4	5
6088	769614.5	1314995.02	данные отсутствуют	данные отсутствуют
6089	769607.42	1314994.71	данные отсутствуют	данные отсутствуют
6090	769604.66	1314993.45	данные отсутствуют	данные отсутствуют
6091	769601.93	1314984.99	данные отсутствуют	данные отсутствуют
6092	769601.21	1314984.12	данные отсутствуют	данные отсутствуют
6093	769597.17	1314947.82	данные отсутствуют	данные отсутствуют
6094	769595.37	1314944.72	данные отсутствуют	данные отсутствуют
6095	769593.08	1314943.06	данные отсутствуют	данные отсутствуют
6277	768918.94	1313873.02	данные отсутствуют	данные отсутствуют
6278	768917.12	1313868.07	данные отсутствуют	данные отсутствуют
6300	770161.14	1315531.34	данные отсутствуют	данные отсутствуют
6301	770163.2	1315535.13	данные отсутствуют	данные отсутствуют
6302	770167.37	1315535.28	данные отсутствуют	данные отсутствуют
6303	770171	1315536.08	данные отсутствуют	данные отсутствуют
6304	770185.01	1315548.56	данные отсутствуют	данные отсутствуют
6305	770181.92	1315549.73	данные отсутствуют	данные отсутствуют
6306	770178.16	1315556.43	данные отсутствуют	данные отсутствуют
Государственный регистратор			ФГИС ЕГРН	
полное наименование должности			подпись	
			инициалы, фамилия	

М.П.

Земельный участок				
(вид объекта недвижимости)				
Лист № ____ Раздела 4.2		Всего листов раздела 4.2 : ____		Всего разделов: ____
15.11.2021 № 99/2021/430785050				
Кадастровый номер:			02:17:000000:181(единое землепользование)	
Номер точки	Координаты, м		Описание закрепления на местности	Средняя квадратическая погрешность определения координат характерных точек границы части земельного участка, м
	X	Y		
1	2	3	4	5
6307	770180.24	1315558.82	данные отсутствуют	данные отсутствуют
6308	770186.38	1315563.06	данные отсутствуют	данные отсутствуют
6309	770190.71	1315563.49	данные отсутствуют	данные отсутствуют
6310	770193.69	1315562.44	данные отсутствуют	данные отсутствуют
6311	770203.43	1315586.94	данные отсутствуют	данные отсутствуют
6312	770203.53	1315590.2	данные отсутствуют	данные отсутствуют
6313	770207.68	1315596.34	данные отсутствуют	данные отсутствуют
6314	770210.73	1315600.6	данные отсутствуют	данные отсутствуют
6315	770211.12	1315605.39	данные отсутствуют	данные отсутствуют
6316	770241.86	1315617.88	данные отсутствуют	данные отсутствуют
6317	770244.29	1315622.44	данные отсутствуют	данные отсутствуют
6318	770247.77	1315621.88	данные отсутствуют	данные отсутствуют
6319	770251.06	1315619.02	данные отсутствуют	данные отсутствуют
6320	770253.46	1315621.67	данные отсутствуют	данные отсутствуют
6321	770257.96	1315623.43	данные отсутствуют	данные отсутствуют
6322	770264.08	1315623.27	данные отсутствуют	данные отсутствуют
6323	770269.02	1315619.31	данные отсутствуют	данные отсутствуют
Государственный регистратор			ФГИС ЕГРН	
полное наименование должности			подпись	
			инициалы, фамилия	

М.П.

Раздел 4.2

Выписка из Единого государственного реестра недвижимости об объекте недвижимости
Сведения о частях земельного участка

Земельный участок				
(вид объекта недвижимости)				
Лист № ____ Раздела 4.2		Всего листов раздела 4.2 : ____		Всего разделов: ____
15.11.2021 № 99/2021/430785050				
Кадастровый номер:			02:17:000000:181(единое землепользование)	
Номер точки	Координаты, м		Описание закрепления на местности	Средняя квадратическая погрешность определения координат характерных точек границы части земельного участка, м
	X	Y		
1	2	3	4	5
6324	770271.39	1315617.5	данные отсутствуют	данные отсутствуют
6325	770274.4	1315617.62	данные отсутствуют	данные отсутствуют
6326	770280.98	1315634.51	данные отсутствуют	данные отсутствуют
6327	770285.67	1315642.29	данные отсутствуют	данные отсутствуют
6328	770288.72	1315642.12	данные отсутствуют	данные отсутствуют
6329	770310.16	1315651.18	данные отсутствуют	данные отсутствуют
6330	770307.85	1315655.32	данные отсутствуют	данные отсутствуют
6331	770310.02	1315658.21	данные отсутствуют	данные отсутствуют
6332	770314.44	1315659.98	данные отсутствуют	данные отсутствуют
6333	770323.52	1315660.55	данные отсутствуют	данные отсутствуют
6334	770326.58	1315659.42	данные отсутствуют	данные отсутствуют
6335	770333.01	1315658.5	данные отсутствуют	данные отсутствуют
6336	770334.39	1315658.91	данные отсутствуют	данные отсутствуют
6337	770336.03	1315661.8	данные отсутствуют	данные отсутствуют
6338	770338.42	1315667.36	данные отсутствуют	данные отсутствуют
6339	770341.63	1315671.84	данные отсутствуют	данные отсутствуют
6340	770346.59	1315672.67	данные отсутствуют	данные отсутствуют
Государственный регистратор			ФГИС ЕГРН	
полное наименование должности			подпись	
			инициалы, фамилия	

М.П.

Земельный участок				
(вид объекта недвижимости)				
Лист № ____ Раздела 4.2		Всего листов раздела 4.2 : ____		Всего разделов: ____
15.11.2021 № 99/2021/430785050				
Кадастровый номер:			02:17:000000:181(единое землепользование)	
Номер точки	Координаты, м		Описание закрепления на местности	Средняя квадратическая погрешность определения координат характерных точек границы части земельного участка, м
	X	Y		
1	2	3	4	5
6341	770351.37	1315669.37	данные отсутствуют	данные отсутствуют
6342	770354.1	1315661.02	данные отсутствуют	данные отсутствуют
6343	770355.19	1315651.93	данные отсутствуют	данные отсутствуют
6344	770358.43	1315649.68	данные отсутствуют	данные отсутствуют
6345	770360.61	1315649.44	данные отсутствуют	данные отсутствуют
6346	770364.96	1315651.54	данные отсутствуют	данные отсутствуют
6347	770370.88	1315654.69	данные отсутствуют	данные отсутствуют
6348	770374.29	1315654.43	данные отсутствуют	данные отсутствуют
6349	770377.18	1315653.37	данные отсутствуют	данные отсутствуют
6350	770381.27	1315653.37	данные отсутствуют	данные отсутствуют
6351	770384.32	1315653.78	данные отсутствуют	данные отсутствуют
6352	770388.14	1315657.44	данные отсутствуют	данные отсутствуют
6353	770392.01	1315660.93	данные отсутствуют	данные отсутствуют
6354	770398.12	1315664.07	данные отсутствуют	данные отсутствуют
6355	770403.6	1315662.03	данные отсутствуют	данные отсутствуют
6356	770405.34	1315657.76	данные отсутствуют	данные отсутствуют
6357	770407.46	1315655.11	данные отсутствуют	данные отсутствуют
Государственный регистратор			ФГИС ЕГРН	
полное наименование должности			подпись	
			инициалы, фамилия	

М.П.

Раздел 4.2

Выписка из Единого государственного реестра недвижимости об объекте недвижимости
Сведения о частях земельного участка

Земельный участок				
(вид объекта недвижимости)				
Лист № ____ Раздела 4.2		Всего листов раздела 4.2 : ____		Всего разделов: ____
15.11.2021 № 99/2021/430785050				
Кадастровый номер:			02:17:000000:181(единое землепользование)	
Номер точки	Координаты, м		Описание закрепления на местности	Средняя квадратическая погрешность определения координат характерных точек границы части земельного участка, м
	X	Y		
1	2	3	4	5
6358	770410.48	1315654.74	данные отсутствуют	данные отсутствуют
6359	770415.88	1315659.11	данные отсутствуют	данные отсутствуют
6360	770414.13	1315662.33	данные отсутствуют	данные отсутствуют
6361	770414.01	1315666.12	данные отсутствуют	данные отсутствуют
6362	770416.93	1315668.58	данные отсутствуют	данные отсутствуют
6363	770473.04	1315755.56	данные отсутствуют	данные отсутствуют
6364	770477.03	1315759.36	данные отсутствуют	данные отсутствуют
6365	770482.54	1315759.68	данные отсутствуют	данные отсутствуют
6366	770489.64	1315761.23	данные отсутствуют	данные отсутствуют
6367	770492.72	1315764.05	данные отсутствуют	данные отсутствуют
6368	770492.21	1315768.5	данные отсутствуют	данные отсутствуют
6369	770493.98	1315774.2	данные отсутствуют	данные отсутствуют
6370	770499.88	1315779.43	данные отсутствуют	данные отсутствуют
6371	770505.44	1315785.65	данные отсутствуют	данные отсутствуют
6372	770509.99	1315790.81	данные отсутствуют	данные отсутствуют
6373	770509.73	1315797.58	данные отсутствуют	данные отсутствуют
6374	770511.19	1315802.31	данные отсутствуют	данные отсутствуют
Государственный регистратор			ФГИС ЕГРН	
полное наименование должности			подпись	
			инициалы, фамилия	

М.П.

Земельный участок				
(вид объекта недвижимости)				
Лист № ____ Раздела 4.2		Всего листов раздела 4.2 : ____		Всего разделов: ____
15.11.2021 № 99/2021/430785050				
Кадастровый номер:			02:17:000000:181(единое землепользование)	
Номер точки	Координаты, м		Описание закрепления на местности	Средняя квадратическая погрешность определения координат характерных точек границы части земельного участка, м
	X	Y		
1	2	3	4	5
6375	770519.51	1315809.67	данные отсутствуют	данные отсутствуют
6376	770520.88	1315813.22	данные отсутствуют	данные отсутствуют
6377	770518.62	1315825.85	данные отсутствуют	данные отсутствуют
6378	770522.06	1315834.22	данные отсутствуют	данные отсутствуют
6379	770527.94	1315837.58	данные отсутствуют	данные отсутствуют
6380	770532.16	1315845.81	данные отсутствуют	данные отсутствуют
6381	770526.96	1315851.96	данные отсутствуют	данные отсутствуют
6382	770527.32	1315860.54	данные отсутствуют	данные отсутствуют
6383	770533.28	1315867.46	данные отсутствуют	данные отсутствуют
6384	770535.14	1315872.04	данные отсутствуют	данные отсутствуют
6385	770532.28	1315881.34	данные отсутствуют	данные отсутствуют
6386	770531.54	1315887.76	данные отсутствуют	данные отсутствуют
6387	770535.1	1315896.31	данные отсутствуют	данные отсутствуют
6388	770536.18	1315906.12	данные отсутствуют	данные отсутствуют
6389	770539.45	1315912.95	данные отсутствуют	данные отсутствуют
6390	770543.93	1315915.55	данные отсутствуют	данные отсутствуют
6391	770535.87	1315936.04	данные отсутствуют	данные отсутствуют
Государственный регистратор			ФГИС ЕГРН	
полное наименование должности			подпись	
			инициалы, фамилия	

М.П.

Раздел 4.2

Выписка из Единого государственного реестра недвижимости об объекте недвижимости
Сведения о частях земельного участка

Земельный участок				
(вид объекта недвижимости)				
Лист № ____ Раздела 4.2		Всего листов раздела 4.2 : ____		Всего разделов: ____
15.11.2021 № 99/2021/430785050				
Кадастровый номер:			02:17:000000:181(единое землепользование)	
Номер точки	Координаты, м		Описание закрепления на местности	Средняя квадратическая погрешность определения координат характерных точек границы части земельного участка, м
	X	Y		
1	2	3	4	5
6392	770530.66	1315943.81	данные отсутствуют	данные отсутствуют
6393	770532.28	1315948.13	данные отсутствуют	данные отсутствуют
6394	770542.35	1315954.57	данные отсутствуют	данные отсутствуют
6395	770597.27	1315985.61	данные отсутствуют	данные отсутствуют
6396	770598.46	1315995.99	данные отсутствуют	данные отсутствуют
6397	770603.25	1315998.23	данные отсутствуют	данные отсутствуют
6398	770606.98	1315994.61	данные отсутствуют	данные отсутствуют
6399	770615.95	1315994.93	данные отсутствуют	данные отсутствуют
6400	770623.68	1315999.79	данные отсутствуют	данные отсутствуют
6401	770669.15	1316028.99	данные отсутствуют	данные отсутствуют
6402	770675.18	1316034.71	данные отсутствуют	данные отсутствуют
6403	770679.04	1316045.14	данные отсутствуют	данные отсутствуют
6404	770686.09	1316054.97	данные отсутствуют	данные отсутствуют
6405	770691.43	1316057.56	данные отсутствуют	данные отсутствуют
6406	770696.21	1316055.42	данные отсутствуют	данные отсутствуют
6407	770701.5	1316050.14	данные отсутствуют	данные отсутствуют
6408	770704.21	1316048.78	данные отсутствуют	данные отсутствуют
Государственный регистратор			ФГИС ЕГРН	
полное наименование должности			подпись	
			инициалы, фамилия	

М.П.

Земельный участок				
(вид объекта недвижимости)				
Лист № ____ Раздела 4.2		Всего листов раздела 4.2 : ____		Всего разделов: ____
15.11.2021 № 99/2021/430785050				
Кадастровый номер:			02:17:000000:181(единое землепользование)	
Номер точки	Координаты, м		Описание закрепления на местности	Средняя квадратическая погрешность определения координат характерных точек границы части земельного участка, м
	X	Y		
1	2	3	4	5
6409	770706.78	1316049.03	данные отсутствуют	данные отсутствуют
6410	770712.03	1316053.52	данные отсутствуют	данные отсутствуют
6411	770715.87	1316058.39	данные отсутствуют	данные отсутствуют
6412	770710.37	1316065.32	данные отсутствуют	данные отсутствуют
6413	770706.22	1316070.8	данные отсутствуют	данные отсутствуют
6414	770707.13	1316075.99	данные отсутствуют	данные отсутствуют
6415	770713.2	1316079.54	данные отсутствуют	данные отсутствуют
6416	770724.06	1316084.63	данные отсутствуют	данные отсутствуют
6417	770731.35	1316088.91	данные отсутствуют	данные отсутствуют
6418	770734.13	1316092.56	данные отсутствуют	данные отсутствуют
6419	770736.04	1316098.46	данные отсутствуют	данные отсутствуют
6420	770739.86	1316100.85	данные отсутствуют	данные отсутствуют
6421	770743.92	1316104.88	данные отсутствуют	данные отсутствуют
6422	770748.23	1316107.26	данные отсутствуют	данные отсутствуют
6423	770755.76	1316105.36	данные отсутствуют	данные отсутствуют
6424	770761.55	1316099.4	данные отсутствуют	данные отсутствуют
6425	770768.3	1316098.05	данные отсутствуют	данные отсутствуют
Государственный регистратор			ФГИС ЕГРН	
полное наименование должности			подпись	
			инициалы, фамилия	

М.П.

Земельный участок				
(вид объекта недвижимости)				
Лист № ____ Раздела 4.2		Всего листов раздела 4.2 : ____		Всего разделов: ____
15.11.2021 № 99/2021/430785050				
Кадастровый номер:			02:17:000000:181(единое землепользование)	
Номер точки	Координаты, м		Описание закрепления на местности	Средняя квадратическая погрешность определения координат характерных точек границы части земельного участка, м
	X	Y		
1	2	3	4	5
6426	770777.8	1316099.14	данные отсутствуют	данные отсутствуют
6427	770787.91	1316105.78	данные отсутствуют	данные отсутствуют
6428	770792.88	1316111.51	данные отсутствуют	данные отсутствуют
6429	770794.62	1316116.59	данные отсутствуют	данные отсутствуют
6430	770793.6	1316120.37	данные отсутствуют	данные отсутствуют
6431	770748.14	1316231.83	данные отсутствуют	данные отсутствуют
6432	770744.25	1316229.01	данные отсутствуют	данные отсутствуют
6433	770739.99	1316228.16	данные отсутствуют	данные отсутствуют
6434	770735.67	1316228.85	данные отсутствуют	данные отсутствуют
6435	770732.55	1316231.96	данные отсутствуют	данные отсутствуют
6436	770731.26	1316237.59	данные отсутствуют	данные отсутствуют
6437	770729.65	1316240.99	данные отсутствуют	данные отсутствуют
6438	770726.73	1316248.38	данные отсутствуют	данные отсутствуют
6439	770726.24	1316254.65	данные отсутствуют	данные отсутствуют
6440	770725.4	1316263.09	данные отсутствуют	данные отсутствуют
6441	770726.4	1316271.01	данные отсутствуют	данные отсутствуют
6442	770730.09	1316272.79	данные отсутствуют	данные отсутствуют
Государственный регистратор			ФГИС ЕГРН	
полное наименование должности			подпись	
			инициалы, фамилия	

М.П.

Земельный участок				
(вид объекта недвижимости)				
Лист № ____ Раздела 4.2		Всего листов раздела 4.2 : ____		Всего разделов: ____
15.11.2021 № 99/2021/430785050				
Кадастровый номер:			02:17:000000:181(единое землепользование)	
Номер точки	Координаты, м		Описание закрепления на местности	Средняя квадратическая погрешность определения координат характерных точек границы части земельного участка, м
	X	Y		
1	2	3	4	5
6443	770735.23	1316273.78	данные отсутствуют	данные отсутствуют
6444	770742.93	1316275.09	данные отсутствуют	данные отсутствуют
6445	770749.12	1316273.7	данные отсутствуют	данные отсутствуют
6446	770754.28	1316272.76	данные отсутствуют	данные отсутствуют
6447	770755.96	1316274.88	данные отсутствуют	данные отсутствуют
6448	770760.78	1316279.49	данные отсутствуют	данные отсутствуют
6449	770765.09	1316282.48	данные отсутствуют	данные отсутствуют
6450	770771.16	1316286.49	данные отсутствуют	данные отсутствуют
6451	770776.71	1316287.99	данные отсутствуют	данные отсутствуют
6452	770778.06	1316290.17	данные отсутствуют	данные отсутствуют
6453	770783.17	1316297.74	данные отсутствуют	данные отсутствуют
6454	770788.34	1316300.75	данные отсутствуют	данные отсутствуют
6455	770792.68	1316301.44	данные отсутствуют	данные отсутствуют
6456	770794.63	1316305.45	данные отсутствуют	данные отсутствуют
6457	770799.41	1316310.23	данные отсутствуют	данные отсутствуют
6458	770807.95	1316319.31	данные отсутствуют	данные отсутствуют
6459	770811.57	1316320.93	данные отсутствуют	данные отсутствуют
Государственный регистратор			ФГИС ЕГРН	
полное наименование должности			подпись	
			инициалы, фамилия	

М.П.

Раздел 4.2

Выписка из Единого государственного реестра недвижимости об объекте недвижимости
Сведения о частях земельного участка

Земельный участок				
(вид объекта недвижимости)				
Лист № ____ Раздела 4.2		Всего листов раздела 4.2 : ____		Всего разделов: ____
15.11.2021 № 99/2021/430785050				
Кадастровый номер:			02:17:000000:181(единое землепользование)	
Номер точки	Координаты, м		Описание закрепления на местности	Средняя квадратическая погрешность определения координат характерных точек границы части земельного участка, м
	X	Y		
1	2	3	4	5
6460	770815.07	1316321.36	данные отсутствуют	данные отсутствуют
6461	770813.25	1316323.73	данные отсутствуют	данные отсутствуют
6462	770812.54	1316329.3	данные отсутствуют	данные отсутствуют
6463	770815.54	1316333.12	данные отсутствуют	данные отсутствуют
6464	770816.59	1316352.01	данные отсутствуют	данные отсутствуют
6465	770809.44	1316352.15	данные отсутствуют	данные отсутствуют
6466	770806.21	1316353.77	данные отсутствуют	данные отсутствуют
6467	770803.81	1316356.17	данные отсутствуют	данные отсутствуют
6468	770798.62	1316360.18	данные отсутствуют	данные отсутствуют
6469	770796.38	1316365.45	данные отсутствуют	данные отсутствуют
6470	770794.42	1316375.38	данные отсутствуют	данные отсутствуют
6471	770792.11	1316380.63	данные отсутствуют	данные отсутствуют
6472	770788.74	1316384.81	данные отсутствуют	данные отсутствуют
6473	770788.49	1316389.55	данные отсутствуют	данные отсутствуют
6474	770784.49	1316395.29	данные отсутствуют	данные отсутствуют
6475	770782.53	1316392.65	данные отсутствуют	данные отсутствуют
6476	770778.81	1316390.58	данные отсутствуют	данные отсутствуют
Государственный регистратор			ФГИС ЕГРН	
полное наименование должности			подпись	
			инициалы, фамилия	

М.П.

Земельный участок				
(вид объекта недвижимости)				
Лист № ____ Раздела 4.2		Всего листов раздела 4.2: ____		Всего разделов: ____
15.11.2021 № 99/2021/430785050				
Кадастровый номер:			02:17:000000:181(единое землепользование)	
Номер точки	Координаты, м		Описание закрепления на местности	Средняя квадратическая погрешность определения координат характерных точек границы части земельного участка, м
	X	Y		
1	2	3	4	5
6477	770774.26	1316392.41	данные отсутствуют	данные отсутствуют
6478	770772.25	1316399.36	данные отсутствуют	данные отсутствуют
6479	770773.71	1316404.87	данные отсутствуют	данные отсутствуют
6480	770774.18	1316410.6	данные отсутствуют	данные отсутствуют
6481	770773.2	1316414.65	данные отсутствуют	данные отсутствуют
6482	770770.26	1316416.88	данные отсутствуют	данные отсутствуют
6483	770766.08	1316419.31	данные отсутствуют	данные отсутствуют
6484	770764.29	1316424.34	данные отсутствуют	данные отсутствуют
6485	770767.16	1316428.41	данные отсутствуют	данные отсутствуют
6486	770773.31	1316429.39	данные отсутствуют	данные отсутствуют
6487	770777.23	1316428.67	данные отсутствуют	данные отсутствуют
6488	770781.84	1316431.41	данные отсутствуют	данные отсутствуют
6489	770785.98	1316436.03	данные отсутствуют	данные отсутствуют
6490	770791.32	1316442.02	данные отсутствуют	данные отсутствуют
6491	770802.91	1316450.79	данные отсутствуют	данные отсутствуют
6492	770813.82	1316468.11	данные отсутствуют	данные отсутствуют
6493	770808.73	1316467.97	данные отсутствуют	данные отсутствуют
Государственный регистратор			ФГИС ЕГРН	
полное наименование должности			подпись	
			инициалы, фамилия	

М.П.

Раздел 4.2

Выписка из Единого государственного реестра недвижимости об объекте недвижимости
Сведения о частях земельного участка

Земельный участок				
(вид объекта недвижимости)				
Лист № ____ Раздела 4.2		Всего листов раздела 4.2: ____		Всего разделов: ____
15.11.2021 № 99/2021/430785050				
Кадастровый номер:			02:17:000000:181(единое землепользование)	
Номер точки	Координаты, м		Описание закрепления на местности	Средняя квадратическая погрешность определения координат характерных точек границы части земельного участка, м
	X	Y		
1	2	3	4	5
6494	770806.77	1316472.5	данные отсутствуют	данные отсутствуют
6495	770806.44	1316479.75	данные отсутствуют	данные отсутствуют
6496	770806.85	1316486.94	данные отсутствуют	данные отсутствуют
6497	770809.09	1316493.02	данные отсутствуют	данные отсутствуют
6498	770817.21	1316500.35	данные отсутствуют	данные отсутствуют
6499	770822.55	1316508.14	данные отсутствуют	данные отсутствуют
6500	770827.66	1316512.03	данные отсутствуют	данные отсутствуют
6501	770834.73	1316514.24	данные отсутствуют	данные отсутствуют
6502	770837.61	1316517.26	данные отсутствуют	данные отсутствуют
6503	770842.3	1316521.82	данные отсутствуют	данные отсутствуют
6504	770847.43	1316522.62	данные отсутствуют	данные отсутствуют
6505	770850.72	1316520.12	данные отсутствуют	данные отсутствуют
6506	770851.27	1316517.98	данные отсутствуют	данные отсутствуют
6507	770850.99	1316513.65	данные отсутствуют	данные отсутствуют
6508	770849.01	1316509.04	данные отсутствуют	данные отсутствуют
6509	770847.34	1316504.81	данные отсутствуют	данные отсутствуют
6510	770876.36	1316526.08	данные отсутствуют	данные отсутствуют
Государственный регистратор			ФГИС ЕГРН	
полное наименование должности			подпись	
			инициалы, фамилия	

М.П.

Земельный участок				
(вид объекта недвижимости)				
Лист № ____ Раздела 4.2		Всего листов раздела 4.2 : ____		Всего разделов: ____
15.11.2021 № 99/2021/430785050				
Кадастровый номер:			02:17:000000:181(единое землепользование)	
Номер точки	Координаты, м		Описание закрепления на местности	Средняя квадратическая погрешность определения координат характерных точек границы части земельного участка, м
	X	Y		
1	2	3	4	5
6511	770879.83	1316529.2	данные отсутствуют	данные отсутствуют
6512	770883.6	1316539.83	данные отсутствуют	данные отсутствуют
6513	770881.28	1316541.57	данные отсутствуют	данные отсутствуют
6514	770876.29	1316542.7	данные отсутствуют	данные отсутствуют
6515	770874.56	1316545.87	данные отсутствуют	данные отсутствуют
6516	770874.82	1316551.31	данные отсутствуют	данные отсутствуют
6517	770877.54	1316556.71	данные отсутствуют	данные отсутствуют
6518	770882.65	1316557.66	данные отсутствуют	данные отсутствуют
6519	770887.38	1316556.09	данные отсутствуют	данные отсутствуют
6662	770892.99	1316553.09	данные отсутствуют	данные отсутствуют
6663	770886.67	1316553.17	данные отсутствуют	данные отсутствуют
6664	770882.11	1316554.68	данные отсутствуют	данные отсутствуют
6665	770879.01	1316553.97	данные отсутствуют	данные отсутствуют
6666	770877.72	1316550.5	данные отсутствуют	данные отсутствуют
6667	770878.43	1316544.92	данные отсутствуют	данные отсутствуют
6668	770882.75	1316544.21	данные отсутствуют	данные отсутствуют
6669	770885.2	1316542.38	данные отсутствуют	данные отсутствуют
Государственный регистратор			ФГИС ЕГРН	
полное наименование должности			подпись	
			инициалы, фамилия	

М.П.

Раздел 4.2

Выписка из Единого государственного реестра недвижимости об объекте недвижимости
Сведения о частях земельного участка

Земельный участок				
(вид объекта недвижимости)				
Лист № ____ Раздела 4.2		Всего листов раздела 4.2 : ____		Всего разделов: ____
15.11.2021 № 99/2021/430785050				
Кадастровый номер:			02:17:000000:181(единое землепользование)	
Номер точки	Координаты, м		Описание закрепления на местности	Средняя квадратическая погрешность определения координат характерных точек границы части земельного участка, м
	X	Y		
1	2	3	4	5
6670	770791.69	1316385.56	данные отсутствуют	данные отсутствуют
6671	770794.75	1316382.06	данные отсутствуют	данные отсутствуют
6672	770797.33	1316376.12	данные отсутствуют	данные отсутствуют
6673	770799.29	1316366.19	данные отсутствуют	данные отсутствуют
6674	770801.21	1316361.75	данные отсутствуют	данные отсутствуют
6675	770805.85	1316358.37	данные отсутствуют	данные отсутствуют
6676	770808.15	1316356.08	данные отсутствуют	данные отсутствуют
6677	770810.41	1316355.01	данные отсутствуют	данные отсутствуют
6678	770813.65	1316455	данные отсутствуют	данные отсутствуют
6679	770804.7	1316448.38	данные отсутствуют	данные отсутствуют
6680	770793.24	1316439.71	данные отсутствуют	данные отсутствуют
6681	770788.22	1316434.03	данные отсутствуют	данные отсутствуют
6682	770783.57	1316428.95	данные отсутствуют	данные отсутствуют
6683	770777.24	1316425.62	данные отсутствуют	данные отсутствуют
6684	770773.03	1316426.4	данные отсутствуют	данные отсутствуют
6685	770768.39	1316425.58	данные отсутствуют	данные отсутствуют
6686	770767.29	1316423.59	данные отсутствуют	данные отсутствуют
Государственный регистратор			ФГИС ЕГРН	
полное наименование должности			подпись	
			инициалы, фамилия	

М.П.

Земельный участок				
(вид объекта недвижимости)				
Лист № ____ Раздела 4.2		Всего листов раздела 4.2 : ____		Всего разделов: ____
15.11.2021 № 99/2021/430785050				
Кадастровый номер:			02:17:000000:181(единое землепользование)	
Номер точки	Координаты, м		Описание закрепления на местности	Средняя квадратическая погрешность определения координат характерных точек границы части земельного участка, м
	X	Y		
1	2	3	4	5
6687	770768.54	1316421.1	данные отсутствуют	данные отсутствуют
6688	770771.97	1316419.35	данные отсутствуют	данные отсутствуют
6689	770775.99	1316415.87	данные отсутствуют	данные отсутствуют
6690	770777.19	1316410.6	данные отсутствуют	данные отсутствуют
6691	770776.64	1316404.23	данные отсутствуют	данные отсутствуют
6692	770775.26	1316399.02	данные отсутствуют	данные отсутствуют
6693	770776.86	1316394.13	данные отсутствуют	данные отсутствуют
6694	770778.83	1316393.66	данные отсутствуют	данные отсутствуют
6695	770780.55	1316394.92	данные отсутствуют	данные отсутствуют
6696	770783.37	1316398.15	данные отсутствуют	данные отсутствуют
6697	770844.4	1316505.53	данные отсутствуют	данные отсутствуют
6698	770846.24	1316510.2	данные отсутствуют	данные отсутствуют
6699	770848.12	1316514.58	данные отсутствуют	данные отсутствуют
6700	770848.26	1316517.85	данные отсутствуют	данные отсутствуют
6701	770846.37	1316519.74	данные отсутствуют	данные отсутствуют
6702	770843.44	1316519.01	данные отсутствуют	данные отсутствуют
6703	770839.77	1316515.18	данные отсутствуют	данные отсутствуют
Государственный регистратор			ФГИС ЕГРН	
полное наименование должности			подпись	
			инициалы, фамилия	

М.П.

Земельный участок				
(вид объекта недвижимости)				
Лист № ____ Раздела 4.2		Всего листов раздела 4.2 : ____		Всего разделов: ____
15.11.2021 № 99/2021/430785050				
Кадастровый номер:			02:17:000000:181(единое землепользование)	
Номер точки	Координаты, м		Описание закрепления на местности	Средняя квадратическая погрешность определения координат характерных точек границы части земельного участка, м
	X	Y		
1	2	3	4	5
6704	770836	1316511.49	данные отсутствуют	данные отсутствуют
6705	770828.82	1316509.25	данные отсутствуют	данные отсутствуют
6706	770824.59	1316505.93	данные отсутствуют	данные отсутствуют
6707	770819.35	1316498.25	данные отсутствуют	данные отсутствуют
6708	770811.39	1316491.06	данные отсутствуют	данные отсутствуют
6709	770809.76	1316486.18	данные отсутствуют	данные отсутствуют
6710	770809.44	1316479.68	данные отсутствуют	данные отсутствуют
6711	770809.75	1316472.93	данные отсутствуют	данные отсутствуют
6712	770810.92	1316470.4	данные отсутствуют	данные отсутствуют
6713	770813.45	1316471.09	данные отсутствуют	данные отсутствуют
6714	770815.34	1316328.01	данные отсутствуют	данные отсутствуют
6715	770816.09	1316324.77	данные отсутствуют	данные отсутствуют
6716	770818.2	1316320.92	данные отсутствуют	данные отсутствуют
6717	770816.21	1316318.45	данные отсутствуют	данные отсутствуют
6718	770812.16	1316317.98	данные отсутствуют	данные отсутствуют
6719	770809.49	1316316.72	данные отсутствуют	данные отсутствуют
6720	770801.55	1316308.13	данные отсутствуют	данные отсутствуют
Государственный регистратор			ФГИС ЕГРН	
полное наименование должности			подпись	
			инициалы, фамилия	

М.П.

Земельный участок				
(вид объекта недвижимости)				
Лист № ____ Раздела 4.2		Всего листов раздела 4.2 : ____		Всего разделов: ____
15.11.2021 № 99/2021/430785050				
Кадастровый номер:			02:17:000000:181(единое землепользование)	
Номер точки	Координаты, м		Описание закрепления на местности	Средняя квадратическая погрешность определения координат характерных точек границы части земельного участка, м
	X	Y		
1	2	3	4	5
6721	770796.94	1316303.52	данные отсутствуют	данные отсутствуют
6722	770793.95	1316298.61	данные отсутствуют	данные отсутствуют
6723	770789.11	1316297.84	данные отсутствуют	данные отсутствуют
6724	770785.02	1316295.36	данные отсутствуют	данные отсутствуют
6725	770780.59	1316288.54	данные отсутствуют	данные отсутствуют
6726	770748.12	1316270.87	данные отсутствуют	данные отсутствуют
6727	770742.58	1316272.1	данные отсутствуют	данные отсутствуют
6728	770735.78	1316270.84	данные отсутствуют	данные отсутствуют
6729	770730.86	1316269.89	данные отсутствуют	данные отсутствуют
6730	770728.55	1316268.73	данные отсутствуют	данные отсутствуют
6731	770728.4	1316263.11	данные отсутствуют	данные отсутствуют
6732	770729.23	1316254.9	данные отсутствуют	данные отсутствуют
6733	770729.71	1316248.85	данные отсутствуют	данные отсутствуют
6734	770732.41	1316242.15	данные отсутствуют	данные отсутствуют
6735	770734.15	1316238.41	данные отсутствуют	данные отсутствуют
6736	770735.36	1316233.1	данные отсутствуют	данные отсутствуют
6737	770737.28	1316231.43	данные отсутствуют	данные отсутствуют
Государственный регистратор			ФГИС ЕГРН	
полное наименование должности			подпись	
			инициалы, фамилия	

М.П.

Раздел 4.2

Выписка из Единого государственного реестра недвижимости об объекте недвижимости
Сведения о частях земельного участка

Земельный участок				
(вид объекта недвижимости)				
Лист № ____ Раздела 4.2		Всего листов раздела 4.2 : ____		Всего разделов: ____
15.11.2021 № 99/2021/430785050				
Кадастровый номер:			02:17:000000:181(единое землепользование)	
Номер точки	Координаты, м		Описание закрепления на местности	Средняя квадратическая погрешность определения координат характерных точек границы части земельного участка, м
	X	Y		
1	2	3	4	5
6738	770740.04	1316231.17	данные отсутствуют	данные отсутствуют
6739	770743.28	1316231.87	данные отсутствуют	данные отсутствуют
6740	770747.44	1316234.78	данные отсутствуют	данные отсутствуют
6741	770772.18	1316283.66	данные отсутствуют	данные отсутствуют
6742	770766.78	1316280	данные отсутствуют	данные отсутствуют
6743	770797.22	1316117.74	данные отсутствуют	данные отсутствуют
6744	770797.61	1316116.05	данные отсутствуют	данные отсутствуют
6745	770795.33	1316109.77	данные отсутствуют	данные отсутствуют
6746	770789.73	1316103.39	данные отсутствуют	данные отсутствуют
6747	770778.5	1316096.2	данные отсутствуют	данные отсутствуют
6748	770767.95	1316095.06	данные отсутствуют	данные отсутствуют
6749	770759.72	1316096.97	данные отсутствуют	данные отсутствуют
6750	770753.92	1316102.94	данные отсутствуют	данные отсутствуют
6751	770748.22	1316104.19	данные отсутствуют	данные отсутствуют
6752	770745.73	1316102.48	данные отсутствуют	данные отсутствуют
6753	770741.59	1316098.4	данные отсутствуют	данные отсутствуют
6754	770738.14	1316096.24	данные отсутствуют	данные отсутствуют
Государственный регистратор			ФГИС ЕГРН	
полное наименование должности			подпись	
			инициалы, фамилия	

М.П.

Земельный участок				
(вид объекта недвижимости)				
Лист № ____ Раздела 4.2		Всего листов раздела 4.2 : ____		Всего разделов: ____
15.11.2021 № 99/2021/430785050				
Кадастровый номер:			02:17:000000:181(единое землепользование)	
Номер точки	Координаты, м		Описание закрепления на местности	Средняя квадратическая погрешность определения координат характерных точек границы части земельного участка, м
	X	Y		
1	2	3	4	5
6755	770736.7	1316090.99	данные отсутствуют	данные отсутствуют
6756	770733.12	1316086.48	данные отсутствуют	данные отсутствуют
6757	770725.4	1316081.94	данные отсутствуют	данные отсутствуют
6758	770714.54	1316076.85	данные отсутствуют	данные отсутствуют
6759	770709.35	1316073.82	данные отсутствуют	данные отсутствуют
6760	770709.24	1316071.26	данные отсутствуют	данные отсутствуют
6761	770712.7	1316067.2	данные отсутствуют	данные отсутствуют
6762	770718.8	1316059.18	данные отсутствуют	данные отсутствуют
6763	770718.62	1316055.21	данные отсутствуют	данные отсутствуют
6764	770713.98	1316051.24	данные отсутствуют	данные отсутствуют
6765	770707.53	1316046.09	данные отсутствуют	данные отсутствуют
6766	770703.25	1316045.91	данные отсутствуют	данные отсутствуют
6767	770699.55	1316047.85	данные отсутствуют	данные отсутствуют
6768	770694.3	1316053.09	данные отсутствуют	данные отсутствуют
6769	770690.98	1316054.49	данные отсутствуют	данные отсутствуют
6770	770687.93	1316052.59	данные отсутствуют	данные отсутствуют
6771	770681.61	1316043.58	данные отсутствуют	данные отсутствуют
Государственный регистратор			ФГИС ЕГРН	
полное наименование должности			подпись	
			инициалы, фамилия	

М.П.

Земельный участок				
(вид объекта недвижимости)				
Лист № ____ Раздела 4.2		Всего листов раздела 4.2 : ____		Всего разделов: ____
15.11.2021 № 99/2021/430785050				
Кадастровый номер:			02:17:000000:181(единое землепользование)	
Номер точки	Координаты, м		Описание закрепления на местности	Средняя квадратическая погрешность определения координат характерных точек границы части земельного участка, м
	X	Y		
1	2	3	4	5
6772	770677.5	1316032.77	данные отсутствуют	данные отсутствуют
6773	770541.38	1315910.6	данные отсутствуют	данные отсутствуют
6774	770539.03	1315905.15	данные отсутствуют	данные отсутствуют
6775	770537.96	1315895.36	данные отсутствуют	данные отсутствуют
6776	770534.47	1315886.99	данные отсутствуют	данные отсутствуют
6777	770535.23	1315881.89	данные отсутствуют	данные отсутствуют
6778	770538.12	1315871.41	данные отсутствуют	данные отсутствуют
6779	770535.72	1315865.69	данные отсутствуют	данные отсутствуют
6780	770529.96	1315859	данные отсутствуют	данные отсутствуют
6781	770529.96	1315852.55	данные отсутствуют	данные отсутствуют
6782	770534.38	1315945.91	данные отсутствуют	данные отсутствуют
6783	770533.75	1315943.72	данные отсутствуют	данные отсутствуют
6784	770538	1315938.19	данные отсутствуют	данные отсутствуют
6785	770604.51	1315992.9	данные отсутствуют	данные отсутствуют
6786	770600.86	1315994.08	данные отсутствуют	данные отсутствуют
6787	770600.12	1315984.63	данные отсутствуют	данные отсутствуют
6788	770528.41	1315834.59	данные отсутствуют	данные отсутствуют
Государственный регистратор			ФГИС ЕГРН	
полное наименование должности			подпись	
			инициалы, фамилия	

М.П.

Земельный участок				
(вид объекта недвижимости)				
Лист № ____ Раздела 4.2		Всего листов раздела 4.2 : ____		Всего разделов: ____
15.11.2021 № 99/2021/430785050				
Кадастровый номер:			02:17:000000:181(единое землепользование)	
Номер точки	Координаты, м		Описание закрепления на местности	Средняя квадратическая погрешность определения координат характерных точек границы части земельного участка, м
	X	Y		
1	2	3	4	5
6789	770524.07	1315831.93	данные отсутствуют	данные отсутствуют
6790	770521.58	1315825.21	данные отсутствуют	данные отсутствуют
6791	770523.83	1315812.55	данные отсутствуют	данные отсутствуют
6792	770521.77	1315807.67	данные отсутствуют	данные отсутствуют
6793	770513.52	1315800.37	данные отсутствуют	данные отсутствуют
6794	770512.7	1315797.07	данные отсутствуют	данные отсутствуют
6795	770512.64	1315789.28	данные отсутствуют	данные отсутствуют
6796	770507.68	1315783.65	данные отсутствуют	данные отсутствуют
6797	770501.94	1315777.25	данные отсутствуют	данные отсутствуют
6798	770496.31	1315772.26	данные отсутствуют	данные отсутствуют
6799	770495.19	1315768.02	данные отсутствуют	данные отсутствуют
6800	770410.63	1315651.7	данные отсутствуют	данные отсутствуют
6801	770405.5	1315652.75	данные отсутствуют	данные отсутствуют
6802	770402.64	1315656.42	данные отсутствуют	данные отсутствуют
6803	770401.1	1315660.2	данные отсутствуют	данные отсутствуют
6804	770397.97	1315661.01	данные отсутствуют	данные отсутствуют
6805	770393.68	1315658.43	данные отсутствуют	данные отсутствуют
Государственный регистратор			ФГИС ЕГРН	
полное наименование должности			подпись	
			инициалы, фамилия	

М.П.

Раздел 4.2

Выписка из Единого государственного реестра недвижимости об объекте недвижимости
Сведения о частях земельного участка

Земельный участок				
(вид объекта недвижимости)				
Лист № ____ Раздела 4.2		Всего листов раздела 4.2 : ____		Всего разделов: ____
15.11.2021 № 99/2021/430785050				
Кадастровый номер:			02:17:000000:181(единое землепользование)	
Номер точки	Координаты, м		Описание закрепления на местности	Средняя квадратическая погрешность определения координат характерных точек границы части земельного участка, м
	X	Y		
1	2	3	4	5
6806	770390.17	1315655.23	данные отсутствуют	данные отсутствуют
6807	770385.21	1315650.87	данные отсутствуют	данные отсутствуют
6808	770381.37	1315650.37	данные отсутствуют	данные отсутствуют
6809	770376.39	1315650.46	данные отсутствуют	данные отсутствуют
6810	770373.46	1315651.54	данные отсутствуют	данные отсутствуют
6811	770371.15	1315651.67	данные отсутствуют	данные отсутствуют
6812	770366.31	1315648.86	данные отсутствуют	данные отсутствуют
6813	770360.7	1315646.41	данные отсутствуют	данные отсутствуют
6814	770357.03	1315647	данные отсутствуют	данные отсутствуют
6815	770352.83	1315650.06	данные отсутствуют	данные отсутствуют
6816	770351.43	1315652.63	данные отсутствуют	данные отсутствуют
6817	770351.11	1315660.69	данные отсутствуют	данные отсутствуют
6818	770348.7	1315667.9	данные отсутствуют	данные отсутствуют
6819	770345.59	1315669.77	данные отсутствуют	данные отсутствуют
6820	770342.98	1315669.09	данные отсутствуют	данные отсутствуют
6821	770341.04	1315665.89	данные отсутствуют	данные отсутствуют
6822	770338.68	1315660.39	данные отсутствуют	данные отсутствуют
Государственный регистратор			ФГИС ЕГРН	
полное наименование должности			подпись	
			инициалы, фамилия	

М.П.

Земельный участок				
(вид объекта недвижимости)				
Лист № ____ Раздела 4.2		Всего листов раздела 4.2 : ____		Всего разделов: ____
15.11.2021 № 99/2021/430785050				
Кадастровый номер:			02:17:000000:181(единое землепользование)	
Номер точки	Координаты, м		Описание закрепления на местности	Средняя квадратическая погрешность определения координат характерных точек границы части земельного участка, м
	X	Y		
1	2	3	4	5
6823	770335.83	1315656.21	данные отсутствуют	данные отсутствуют
6824	770314.72	1315650.3	данные отсутствуют	данные отсутствуют
6824	770314.72	1315650.3	данные отсутствуют	данные отсутствуют
6825	770323.77	1315657.26	данные отсутствуют	данные отсутствуют
6826	770322.79	1315657.62	данные отсутствуют	данные отсутствуют
6827	770314.92	1315657	данные отсутствуют	данные отсутствуют
6828	770311.61	1315655.63	данные отсутствуют	данные отсутствуют
6829	770312.34	1315653.24	данные отсутствуют	данные отсутствуют
6830	770286.75	1315639.36	данные отсутствуют	данные отсутствуют
6831	770283.81	1315633.47	данные отсутствуют	данные отсутствуют
6832	770270	1315614.79	данные отсутствуют	данные отсутствуют
6833	770267.16	1315616.96	данные отсутствуют	данные отсутствуют
6834	770262.64	1315620.58	данные отсутствуют	данные отсутствуют
6835	770258.33	1315620.44	данные отсутствуют	данные отсутствуют
6836	770254.96	1315619.04	данные отсутствуют	данные отсутствуют
6837	770251.63	1315615.97	данные отсутствуют	данные отсутствуют
6838	770248.08	1315616.69	данные отсутствуют	данные отсутствуют
Государственный регистратор			ФГИС ЕГРН	
полное наименование должности			подпись	
			инициалы, фамилия	

М.П.

Земельный участок				
(вид объекта недвижимости)				
Лист № ____ Раздела 4.2		Всего листов раздела 4.2 : ____		Всего разделов: ____
15.11.2021 № 99/2021/430785050				
Кадастровый номер:			02:17:000000:181(единое землепользование)	
Номер точки	Координаты, м		Описание закрепления на местности	Средняя квадратическая погрешность определения координат характерных точек границы части земельного участка, м
	X	Y		
1	2	3	4	5
6839	770245.42	1315619.44	данные отсутствуют	данные отсутствуют
6840	770244.86	1315617.48	данные отсутствуют	данные отсутствуют
6841	770206.37	1315587.94	данные отсутствуют	данные отсутствуют
6842	770193.02	1315559.49	данные отсутствуют	данные отсутствуют
6843	770190.06	1315560.53	данные отсутствуют	данные отсутствуют
6844	770187.16	1315560.14	данные отсутствуют	данные отсутствуют
6845	770181.24	1315555.43	данные отсутствуют	данные отсутствуют
6846	770185.3	1315551.59	данные отсутствуют	данные отсутствуют
6847	770188.8	1315552.99	данные отсутствуют	данные отсутствуют
6848	770171.68	1315533.15	данные отсутствуют	данные отсутствуют
6849	770167.62	1315532.29	данные отсутствуют	данные отсутствуют
6850	770164.22	1315531.28	данные отсутствуют	данные отсутствуют
6859	767945.59	1310706.31	данные отсутствуют	данные отсутствуют
6860	767945.52	1310704.66	данные отсутствуют	данные отсутствуют
6861	767944.09	1310704.08	данные отсутствуют	данные отсутствуют
6917	768257.33	1311310.78	данные отсутствуют	данные отсутствуют
6917	768257.33	1311310.78	данные отсутствуют	данные отсутствуют
Государственный регистратор			ФГИС ЕГРН	
полное наименование должности			подпись	
			инициалы, фамилия	

М.П.

Земельный участок				
(вид объекта недвижимости)				
Лист № ____ Раздела 4.2		Всего листов раздела 4.2 : ____		Всего разделов: ____
15.11.2021 № 99/2021/430785050				
Кадастровый номер:			02:17:000000:181(единое землепользование)	
Номер точки	Координаты, м		Описание закрепления на местности	Средняя квадратическая погрешность определения координат характерных точек границы части земельного участка, м
	X	Y		
1	2	3	4	5
6918	768222.55	1311279.2	данные отсутствуют	данные отсутствуют
6919	768219.9	1311274.76	данные отсутствуют	данные отсутствуют
6920	768396.89	1311476.82	данные отсутствуют	данные отсутствуют
6921	768392.36	1311467.94	данные отсутствуют	данные отсутствуют
6922	768383.21	1311459.95	данные отсутствуют	данные отсутствуют
6923	768375.92	1311451.7	данные отсутствуют	данные отсутствуют
6924	768369.68	1311441.02	данные отсутствуют	данные отсутствуют
6925	768366.26	1311429.14	данные отсутствуют	данные отсутствуют
6926	768362.79	1311411.7	данные отсутствуют	данные отсутствуют
6927	768360.23	1311399.6	данные отсутствуют	данные отсутствуют
6928	768358.11	1311387.49	данные отсутствуют	данные отсутствуют
6929	768352.79	1311378.66	данные отсутствуют	данные отсутствуют
6930	768346.55	1311367.98	данные отсутствуют	данные отсутствуют
6931	768342.5	1311355.36	данные отсутствуют	данные отсутствуют
6932	768336.11	1311345.82	данные отсутствуют	данные отсутствуют
6933	768327.18	1311336.85	данные отсутствуют	данные отсутствуют
6934	768319.64	1311327.47	данные отсутствуют	данные отсутствуют
Государственный регистратор			ФГИС ЕГРН	
полное наименование должности			подпись	
			инициалы, фамилия	

М.П.

Раздел 4.2

Выписка из Единого государственного реестра недвижимости об объекте недвижимости
Сведения о частях земельного участка

Земельный участок				
(вид объекта недвижимости)				
Лист № ____ Раздела 4.2		Всего листов раздела 4.2 : ____		Всего разделов: ____
15.11.2021 № 99/2021/430785050				
Кадастровый номер:			02:17:000000:181(единое землепользование)	
Номер точки	Координаты, м		Описание закрепления на местности	Средняя квадратическая погрешность определения координат характерных точек границы части земельного участка, м
	X	Y		
1	2	3	4	5
6935	768308.15	1311323.74	данные отсутствуют	данные отсутствуют
6936	768296.86	1311320.16	данные отсутствуют	данные отсутствуют
6937	768284.51	1311319.53	данные отсутствуют	данные отсутствуют
6938	768271.44	1311316.96	данные отсутствуют	данные отсутствуют
6939	768259.99	1311312.27	данные отсутствуют	данные отсутствуют
6940	768617.49	1311860.03	данные отсутствуют	данные отсутствуют
6940	768617.49	1311860.03	данные отсутствуют	данные отсутствуют
6941	768625.66	1311789.37	данные отсутствуют	данные отсутствуют
6942	768625.8	1311789.02	данные отсутствуют	данные отсутствуют
6943	768638	1311770.85	данные отсутствуют	данные отсутствуют
6944	768644.18	1311760.67	данные отсутствуют	данные отсутствуют
6945	768639.03	1311749.42	данные отсутствуют	данные отсутствуют
6946	768636.8	1311737.25	данные отсутствуют	данные отсутствуют
6947	768636.55	1311728.58	данные отсутствуют	данные отсутствуют
6948	768759.86	1311953.06	данные отсутствуют	данные отсутствуют
6949	768752.3	1311954.05	данные отсутствуют	данные отсутствуют
6950	768622.08	1311871.44	данные отсутствуют	данные отсутствуют
Государственный регистратор			ФГИС ЕГРН	
полное наименование должности			подпись	
			инициалы, фамилия	

М.П.

Земельный участок				
(вид объекта недвижимости)				
Лист № ____ Раздела 4.2		Всего листов раздела 4.2 : ____		Всего разделов: ____
15.11.2021 № 99/2021/430785050				
Кадастровый номер:			02:17:000000:181(единое землепользование)	
Номер точки	Координаты, м		Описание закрепления на местности	Средняя квадратическая погрешность определения координат характерных точек границы части земельного участка, м
	X	Y		
1	2	3	4	5
6951	768617.95	1311861.83	данные отсутствуют	данные отсутствуют
6952	768508.43	1311551.28	данные отсутствуют	данные отсутствуют
6952	768508.43	1311551.28	данные отсутствуют	данные отсутствуют
6953	768533.2	1311587.45	данные отсутствуют	данные отсутствуют
6954	768531.18	1311586.29	данные отсутствуют	данные отсутствуют
6955	768522.31	1311577.66	данные отсутствуют	данные отсутствуют
6956	768514.64	1311566.05	данные отсутствуют	данные отсутствуют
6957	768509.42	1311554.84	данные отсутствуют	данные отсутствуют
6958	769220.13	1312529.46	данные отсутствуют	данные отсутствуют
6958	769220.13	1312529.46	данные отсутствуют	данные отсутствуют
6959	769208.46	1312513.1	данные отсутствуют	данные отсутствуют
6960	769212.96	1312517.68	данные отсутствуют	данные отсутствуют
6961	769182.45	1312655.99	данные отсутствуют	данные отсутствуют
6961	769182.45	1312655.99	данные отсутствуют	данные отсутствуют
6962	769222.97	1312597.61	данные отсутствуют	данные отсутствуют
6963	769220.68	1312602.63	данные отсутствуют	данные отсутствуют
6964	769212.93	1312612.28	данные отсутствуют	данные отсутствуют
Государственный регистратор			ФГИС ЕГРН	
полное наименование должности			подпись	
			инициалы, фамилия	

М.П.

Раздел 4.2

Выписка из Единого государственного реестра недвижимости об объекте недвижимости
Сведения о частях земельного участка

Земельный участок				
(вид объекта недвижимости)				
Лист № ____ Раздела 4.2		Всего листов раздела 4.2 : ____		Всего разделов: ____
15.11.2021 № 99/2021/430785050				
Кадастровый номер:			02:17:000000:181(единое землепользование)	
Номер точки	Координаты, м		Описание закрепления на местности	Средняя квадратическая погрешность определения координат характерных точек границы части земельного участка, м
	X	Y		
1	2	3	4	5
6965	769206.23	1312620.6	данные отсутствуют	данные отсутствуют
6966	769198.45	1312637.65	данные отсутствуют	данные отсутствуют
6967	769191.52	1312647.89	данные отсутствуют	данные отсутствуют
6968	769215.56	1312750.1	данные отсутствуют	данные отсутствуют
6968	769215.56	1312750.1	данные отсутствуют	данные отсутствуют
6969	769170.78	1312812.21	данные отсутствуют	данные отсутствуют
6970	769170.37	1312812.51	данные отсутствуют	данные отсутствуют
6971	769181.05	1312688.19	данные отсутствуют	данные отсутствуют
6972	769191.89	1312695.95	данные отсутствуют	данные отсутствуют
6973	769200.58	1312704.76	данные отсутствуют	данные отсутствуют
6974	769206.57	1312713.25	данные отсутствуют	данные отсутствуют
6975	769212.36	1312724.18	данные отсутствуют	данные отсутствуют
6976	769215.28	1312736.2	данные отсутствуют	данные отсутствуют
6977	769215.84	1312746.74	данные отсутствуют	данные отсутствуют
6978	769023.08	1313073.71	данные отсутствуют	данные отсутствуют
6978	769023.08	1313073.71	данные отсутствуют	данные отсутствуют
6979	768998.58	1313123.68	данные отсутствуют	данные отсутствуют
Государственный регистратор			ФГИС ЕГРН	
полное наименование должности			подпись	
			инициалы, фамилия	

М.П.

Земельный участок				
(вид объекта недвижимости)				
Лист № ____ Раздела 4.2		Всего листов раздела 4.2 : ____		Всего разделов: ____
15.11.2021 № 99/2021/430785050				
Кадастровый номер:			02:17:000000:181(единое землепользование)	
Номер точки	Координаты, м		Описание закрепления на местности	Средняя квадратическая погрешность определения координат характерных точек границы части земельного участка, м
	X	Y		
1	2	3	4	5
6980	768987.89	1313131.78	данные отсутствуют	данные отсутствуют
6981	768987.47	1313132	данные отсутствуют	данные отсутствуют
6982	769023.15	1313073.3	данные отсутствуют	данные отсутствуют
6983	768899.54	1313256.33	данные отсутствуют	данные отсутствуют
6983	768899.54	1313256.33	данные отсутствуют	данные отсутствуют
6984	768746.36	1313499.87	данные отсутствуют	данные отсутствуют
6985	768746.15	1313500.23	данные отсутствуют	данные отсутствуют
6986	768923.51	1313217.05	данные отсутствуют	данные отсутствуют
6987	768922.64	1313220.24	данные отсутствуют	данные отсутствуют
6988	768908.13	1313244.78	данные отсутствуют	данные отсутствуют
6989	768900.36	1313254.46	данные отсутствуют	данные отсутствуют
6990	770114.33	1315547.88	данные отсутствуют	данные отсутствуют
6990	770114.33	1315547.88	данные отсутствуют	данные отсутствуют
6990	770114.33	1315547.88	данные отсутствуют	данные отсутствуют
6991	770112.69	1315543.7	данные отсутствуют	данные отсутствуют
6992	770111.14	1315531.43	данные отсутствуют	данные отсутствуют
6993	770112.65	1315519.15	данные отсутствуют	данные отсутствуют
Государственный регистратор			ФГИС ЕГРН	
полное наименование должности			подпись	
			инициалы, фамилия	

М.П.

Раздел 4.2

Выписка из Единого государственного реестра недвижимости об объекте недвижимости
Сведения о частях земельного участка

Земельный участок				
(вид объекта недвижимости)				
Лист № ____ Раздела 4.2		Всего листов раздела 4.2 : ____		Всего разделов: ____
15.11.2021 № 99/2021/430785050				
Кадастровый номер:			02:17:000000:181(единое землепользование)	
Номер точки	Координаты, м		Описание закрепления на местности	Средняя квадратическая погрешность определения координат характерных точек границы части земельного участка, м
	X	Y		
1	2	3	4	5
6994	770117.12	1315507.62	данные отсутствуют	данные отсутствуют
6995	770122.32	1315497.3	данные отсутствуют	данные отсутствуют
6996	770126.93	1315487.52	данные отсутствуют	данные отсутствуют
6997	770128.37	1315476.37	данные отсутствуют	данные отсутствуют
6998	770116.59	1315471.98	данные отсутствуют	данные отсутствуют
6999	770104.39	1315474.02	данные отсутствуют	данные отсутствуют
7000	770083.93	1315472.38	данные отсутствуют	данные отсутствуют
7001	770071.89	1315469.54	данные отсутствуют	данные отсутствуют
7002	770059.3	1315463.96	данные отсутствуют	данные отсутствуют
7003	770049.21	1315456.81	данные отсутствуют	данные отсутствуют
7004	770040.89	1315447.65	данные отсутствуют	данные отсутствуют
7005	770034.08	1315437.33	данные отсутствуют	данные отсутствуют
7006	770030.02	1315425.64	данные отсутствуют	данные отсутствуют
7007	770025.16	1315416.26	данные отсутствуют	данные отсутствуют
7008	770014.22	1315407.39	данные отсутствуют	данные отсутствуют
7009	770006.43	1315397.79	данные отсутствуют	данные отсутствуют
7010	770001.22	1315386.56	данные отсутствуют	данные отсутствуют
Государственный регистратор			ФГИС ЕГРН	
полное наименование должности			подпись	
			инициалы, фамилия	

М.П.

Земельный участок				
(вид объекта недвижимости)				
Лист № ____ Раздела 4.2		Всего листов раздела 4.2 : ____		Всего разделов: ____
15.11.2021 № 99/2021/430785050				
Кадастровый номер:			02:17:000000:181(единое землепользование)	
Номер точки	Координаты, м		Описание закрепления на местности	Средняя квадратическая погрешность определения координат характерных точек границы части земельного участка, м
	X	Y		
1	2	3	4	5
7011	769999.01	1315375.4	данные отсутствуют	данные отсутствуют
7012	769987.8	1315368.74	данные отсутствуют	данные отсутствуют
7013	769974.29	1315360.78	данные отсутствуют	данные отсутствуют
7014	769964.75	1315352.9	данные отсутствуют	данные отсутствуют
7015	769957.44	1315342.92	данные отсутствуют	данные отсутствуют
7016	769950.61	1315331.07	данные отсутствуют	данные отсутствуют
7017	769946.61	1315319.37	данные отсутствуют	данные отсутствуют
7018	769945.25	1315305.6	данные отсутствуют	данные отсутствуют
7019	769943.61	1315291.36	данные отсутствуют	данные отсутствуют
7020	769937.12	1315280.83	данные отсутствуют	данные отсутствуют
7021	769933.42	1315269.1	данные отсутствуют	данные отсутствуют
7022	769929.95	1315256.26	данные отсутствуют	данные отсутствуют
7023	769928.36	1315243.99	данные отсутствуют	данные отсутствуют
7024	769929.41	1315233.56	данные отсутствуют	данные отсутствуют
7025	769932.04	1315221.76	данные отсутствуют	данные отсутствуют
7026	769926.24	1315210.4	данные отсутствуют	данные отсутствуют
7027	769913.99	1315208.63	данные отсутствуют	данные отсутствуют
Государственный регистратор			ФГИС ЕГРН	
полное наименование должности			подпись	
			инициалы, фамилия	

М.П.

Земельный участок				
(вид объекта недвижимости)				
Лист № ____ Раздела 4.2		Всего листов раздела 4.2 : ____		Всего разделов: ____
15.11.2021 № 99/2021/430785050				
Кадастровый номер:			02:17:000000:181(единое землепользование)	
Номер точки	Координаты, м		Описание закрепления на местности	Средняя квадратическая погрешность определения координат характерных точек границы части земельного участка, м
	X	Y		
1	2	3	4	5
7028	769901.54	1315203.75	данные отсутствуют	данные отсутствуют
7029	769892.48	1315199.51	данные отсутствуют	данные отсутствуют
7030	769881.18	1315204.54	данные отсутствуют	данные отсутствуют
7031	769869.32	1315206.63	данные отсутствуют	данные отсутствуют
7032	769859.06	1315214.18	данные отсутствуют	данные отсутствуют
7033	769848.32	1315220.32	данные отсутствуют	данные отсутствуют
7034	769837.52	1315223.46	данные отсутствуют	данные отсутствуют
7035	769825.44	1315225.54	данные отсутствуют	данные отсутствуют
7036	769813.09	1315226.12	данные отсутствуют	данные отсутствуют
7037	769800.97	1315223.64	данные отсутствуют	данные отсутствуют
7038	769780.5	1315216.32	данные отсутствуют	данные отсутствуют
7039	769764.29	1315209.23	данные отсутствуют	данные отсутствуют
7040	769751.29	1315214.38	данные отсутствуют	данные отсутствуют
7041	769736.99	1315220.92	данные отсутствуют	данные отсутствуют
7042	769611.86	1315081.21	данные отсутствуют	данные отсутствуют
7043	769611.81	1315080.92	данные отсутствуют	данные отсутствуют
7044	769611.95	1315067.4	данные отсутствуют	данные отсутствуют
Государственный регистратор			ФГИС ЕГРН	
полное наименование должности			подпись	
			инициалы, фамилия	

М.П.

Земельный участок				
(вид объекта недвижимости)				
Лист № ____ Раздела 4.2		Всего листов раздела 4.2 : ____		Всего разделов: ____
15.11.2021 № 99/2021/430785050				
Кадастровый номер:			02:17:000000:181(единое землепользование)	
Номер точки	Координаты, м		Описание закрепления на местности	Средняя квадратическая погрешность определения координат характерных точек границы части земельного участка, м
	X	Y		
1	2	3	4	5
7045	769614.49	1315055.3	данные отсутствуют	данные отсутствуют
7046	769605.25	1315047.67	данные отсутствуют	данные отсутствуют
7047	769593.04	1315045.71	данные отсутствуют	данные отсутствуют
7048	769583.06	1315041.84	данные отсутствуют	данные отсутствуют
7049	769574.89	1315037.05	данные отсутствуют	данные отсутствуют
7050	769556.48	1315015.07	данные отсутствуют	данные отсутствуют
7051	769554.12	1315010.74	данные отсутствуют	данные отсутствуют
7052	770993.14	1316871.92	данные отсутствуют	данные отсутствуют
7052	770993.14	1316871.92	данные отсутствуют	данные отсутствуют
7053	770798.42	1316050.58	данные отсутствуют	данные отсутствуют
7053	770798.42	1316050.58	данные отсутствуют	данные отсутствуют
7054	770805.46	1316054.09	данные отсутствуют	данные отсутствуют
7055	770816.69	1316061.28	данные отсутствуют	данные отсутствуют
7056	770826.2	1316069.19	данные отсутствуют	данные отсутствуют
7057	770832.91	1316076.79	данные отсутствуют	данные отсутствуют
7058	770839.85	1316087.02	данные отсутствуют	данные отсутствуют
7059	770844.61	1316098.99	данные отсутствуют	данные отсутствуют
Государственный регистратор			ФГИС ЕГРН	
полное наименование должности			подпись	
			инициалы, фамилия	

М.П.

Раздел 4.2

Выписка из Единого государственного реестра недвижимости об объекте недвижимости
Сведения о частях земельного участка

Земельный участок				
(вид объекта недвижимости)				
Лист № ____ Раздела 4.2		Всего листов раздела 4.2 : ____		Всего разделов: ____
15.11.2021 № 99/2021/430785050				
Кадастровый номер:			02:17:000000:181(единое землепользование)	
Номер точки	Координаты, м		Описание закрепления на местности	Средняя квадратическая погрешность определения координат характерных точек границы части земельного участка, м
	X	Y		
1	2	3	4	5
7060	770847.36	1316111.05	данные отсутствуют	данные отсутствуют
7061	770847.07	1316123.41	данные отсутствуют	данные отсутствуют
7062	770844.7	1316134.32	данные отсутствуют	данные отсутствуют
7063	770840.44	1316145.94	данные отсутствуют	данные отсутствуют
7064	770833.47	1316156.15	данные отсутствуют	данные отсутствуют
7065	770840.48	1316166.02	данные отсутствуют	данные отсутствуют
7066	770845.62	1316177.28	данные отсутствуют	данные отсутствуют
7067	770847.83	1316189.45	данные отсутствуют	данные отсутствуют
7068	770846.99	1316201.79	данные отсутствуют	данные отсутствуют
7069	770844.34	1316212.17	данные отсутствуют	данные отсутствуют
7070	770839.01	1316223.33	данные отсутствуют	данные отсутствуют
7071	770831.1	1316232.84	данные отсутствуют	данные отсутствуют
7072	770821.34	1316242.53	данные отсутствуют	данные отсутствуют
7073	770817.61	1316253.01	данные отсутствуют	данные отсутствуют
7074	770827.53	1316261.57	данные отсутствуют	данные отсутствуют
7075	770835.6	1316270.95	данные отсутствуют	данные отсутствуют
7076	770844.92	1316277.51	данные отсутствуют	данные отсутствуют
Государственный регистратор			ФГИС ЕГРН	
полное наименование должности			подпись	
			инициалы, фамилия	

М.П.

Выписка из Единого государственного реестра недвижимости об объекте недвижимости
Сведения о частях земельного участка

Земельный участок				
(вид объекта недвижимости)				
Лист № ____ Раздела 4.2		Всего листов раздела 4.2 : ____		Всего разделов: ____
15.11.2021 № 99/2021/430785050				
Кадастровый номер:			02:17:000000:181(единое землепользование)	
Номер точки	Координаты, м		Описание закрепления на местности	Средняя квадратическая погрешность определения координат характерных точек границы части земельного участка, м
	X	Y		
1	2	3	4	5
7077	770854.09	1316285.81	данные отсутствуют	данные отсутствуют
7078	770861.77	1316296.39	данные отсутствуют	данные отсутствуют
7079	770866.46	1316307.83	данные отсутствуют	данные отсутствуют
7080	770869.55	1316318.92	данные отсутствуют	данные отсутствуют
7081	770874.3	1316330.34	данные отсутствуют	данные отсутствуют
7082	770876.87	1316344.19	данные отсутствуют	данные отсутствуют
7083	770876.55	1316356.55	данные отсутствуют	данные отсутствуют
7084	770873.22	1316368.46	данные отсутствуют	данные отсутствуют
7085	770868.28	1316377.91	данные отсутствуют	данные отсутствуют
7086	770860.92	1316387.85	данные отсутствуют	данные отсутствуют
7087	770851.34	1316395.68	данные отсутствуют	данные отсутствуют
7088	770842.17	1316400.91	данные отсутствуют	данные отсутствуют
7089	770839.42	1316411.44	данные отсутствуют	данные отсутствуют
7090	770849.05	1316419.2	данные отсутствуют	данные отсутствуют
7091	770856.61	1316427.5	данные отсутствуют	данные отсутствуют
7092	770862.92	1316436.68	данные отсутствуют	данные отсутствуют
7093	770868.49	1316447.74	данные отсутствуют	данные отсутствуют
Государственный регистратор			ФГИС ЕГРН	
полное наименование должности			подпись	
			инициалы, фамилия	

М.П.

Раздел 4.2

Выписка из Единого государственного реестра недвижимости об объекте недвижимости
Сведения о частях земельного участка

Земельный участок				
(вид объекта недвижимости)				
Лист № ____ Раздела 4.2		Всего листов раздела 4.2 : ____		Всего разделов: ____
15.11.2021 № 99/2021/430785050				
Кадастровый номер:			02:17:000000:181(единое землепользование)	
Номер точки	Координаты, м		Описание закрепления на местности	Средняя квадратическая погрешность определения координат характерных точек границы части земельного участка, м
	X	Y		
1	2	3	4	5
7094	770881.32	1316453.38	данные отсутствуют	данные отсутствуют
7095	770891.24	1316458.52	данные отсутствуют	данные отсутствуют
7096	770900.16	1316464.58	данные отсутствуют	данные отсутствуют
7097	770910.2	1316473.81	данные отсутствуют	данные отсутствуют
7098	770916.44	1316482.38	данные отсутствуют	данные отсутствуют
7099	770921.84	1316491.82	данные отсутствуют	данные отсутствуют
7100	770930.54	1316500.38	данные отсутствуют	данные отсутствуют
7101	770937.11	1316510.85	данные отсутствуют	данные отсутствуют
7102	770945.94	1316519.27	данные отсутствуют	данные отсутствуют
7103	770953.26	1316529.24	данные отсутствуют	данные отсутствуют
7104	770957.91	1316539.05	данные отсутствуют	данные отсутствуют
7105	770967.46	1316544.85	данные отсутствуют	данные отсутствуют
7106	770977.1	1316552.59	данные отсутствуют	данные отсутствуют
7107	770986	1316564.09	данные отсутствуют	данные отсутствуют
7108	770991.87	1316574.98	данные отсутствуют	данные отсутствуют
7109	770998.49	1316588.01	данные отсутствуют	данные отсутствуют
7110	771003.94	1316599.11	данные отсутствуют	данные отсутствуют
Государственный регистратор			ФГИС ЕГРН	
полное наименование должности			подпись	
			инициалы, фамилия	

М.П.

Земельный участок				
(вид объекта недвижимости)				
Лист № ____ Раздела 4.2		Всего листов раздела 4.2 : ____		Всего разделов: ____
15.11.2021 № 99/2021/430785050				
Кадастровый номер:			02:17:000000:181(единое землепользование)	
Номер точки	Координаты, м		Описание закрепления на местности	Средняя квадратическая погрешность определения координат характерных точек границы части земельного участка, м
	X	Y		
1	2	3	4	5
7111	771006.51	1316611.21	данные отсутствуют	данные отсутствуют
7112	771006.03	1316623.57	данные отсутствуют	данные отсутствуют
7113	771016.96	1316633.41	данные отсутствуют	данные отсутствуют
7114	771028.69	1316637.32	данные отсутствуют	данные отсутствуют
7115	771039.11	1316643.98	данные отсутствуют	данные отсутствуют
7116	771047.08	1316652.34	данные отсутствуют	данные отсутствуют
7117	771054.03	1316661.83	данные отсутствуют	данные отсутствуют
7118	771059.29	1316673.03	данные отсутствуют	данные отсутствуют
7119	771061.65	1316685.17	данные отсутствуют	данные отсутствуют
7120	771060.95	1316697.52	данные отсутствуют	данные отсутствуют
7121	771063.73	1316709.21	данные отсутствуют	данные отсутствуют
7122	771064.45	1316721.56	данные отсутствуют	данные отсутствуют
7123	771061.74	1316736.41	данные отсутствуют	данные отсутствуют
7124	771057.56	1316748.05	данные отсутствуют	данные отсутствуют
7125	771048.11	1316761.63	данные отсутствуют	данные отсутствуют
7126	771039.31	1316770.32	данные отсутствуют	данные отсутствуют
7127	771036	1316782.83	данные отсутствуют	данные отсутствуют
Государственный регистратор			ФГИС ЕГРН	
полное наименование должности			подпись	
			инициалы, фамилия	

М.П.

Раздел 4.2

Выписка из Единого государственного реестра недвижимости об объекте недвижимости
Сведения о частях земельного участка

Земельный участок				
(вид объекта недвижимости)				
Лист № ____ Раздела 4.2		Всего листов раздела 4.2 : ____		Всего разделов: ____
15.11.2021 № 99/2021/430785050				
Кадастровый номер:			02:17:000000:181(единое землепользование)	
Номер точки	Координаты, м		Описание закрепления на местности	Средняя квадратическая погрешность определения координат характерных точек границы части земельного участка, м
	X	Y		
1	2	3	4	5
7128	771032.48	1316794.69	данные отсутствуют	данные отсутствуют
7129	771026.65	1316804.65	данные отсутствуют	данные отсутствуют
7130	771018.45	1316815.29	данные отсутствуют	данные отсутствуют
7131	771009.15	1316823.45	данные отсутствуют	данные отсутствуют
7132	770999.65	1316829.53	данные отсутствуют	данные отсутствуют
7133	770990.62	1316835.15	данные отсутствуют	данные отсутствуют
7134	770989.46	1316848.5	данные отсутствуют	данные отсутствуют
7135	770992.82	1316860.4	данные отсутствуют	данные отсутствуют
7136	770751.68	1316017.83	данные отсутствуют	данные отсутствуют
7136	770751.68	1316017.83	данные отсутствуют	данные отсутствуют
7136	770751.68	1316017.83	данные отсутствуют	данные отсутствуют
7137	769207.08	1314653.58	данные отсутствуют	данные отсутствуют
7138	769209.11	1314653.87	данные отсутствуют	данные отсутствуют
7139	769221.51	1314653.32	данные отсутствуют	данные отсутствуют
7140	769233.81	1314654.71	данные отсутствуют	данные отсутствуют
7141	769245.38	1314659.08	данные отсутствуют	данные отсутствуют
7142	769255.53	1314666.15	данные отсутствуют	данные отсутствуют
Государственный регистратор			ФГИС ЕГРН	
полное наименование должности			подпись	
			инициалы, фамилия	

М.П.

Земельный участок				
(вид объекта недвижимости)				
Лист № ____ Раздела 4.2		Всего листов раздела 4.2 : ____		Всего разделов: ____
15.11.2021 № 99/2021/430785050				
Кадастровый номер:			02:17:000000:181(единое землепользование)	
Номер точки	Координаты, м		Описание закрепления на местности	Средняя квадратическая погрешность определения координат характерных точек границы части земельного участка, м
	X	Y		
1	2	3	4	5
7143	769267.21	1314669.23	данные отсутствуют	данные отсутствуют
7144	769279.55	1314668.37	данные отсутствуют	данные отсутствуют
7145	769294.56	1314670.53	данные отсутствуют	данные отсутствуют
7146	769308.76	1314671.77	данные отсутствуют	данные отсутствуют
7147	769322.75	1314670.85	данные отсутствуют	данные отсутствуют
7148	769335.02	1314672.44	данные отсутствуют	данные отсутствуют
7149	769346.52	1314676.99	данные отсутствуют	данные отсутствуют
7150	769358.01	1314684.32	данные отсутствуют	данные отсутствуют
7151	769366.56	1314693.26	данные отсутствуют	данные отсутствуют
7152	769373.6	1314704.23	данные отсутствуют	данные отсутствуют
7153	769382.82	1314710.27	данные отсутствуют	данные отсутствуют
7154	769392.01	1314715.94	данные отсутствуют	данные отсутствуют
7155	769403.67	1314720.06	данные отсутствуют	данные отсутствуют
7156	769414.69	1314726.36	данные отсутствуют	данные отсутствуют
7157	769424.01	1314734.49	данные отсутствуют	данные отсутствуют
7158	769432.75	1314739.99	данные отсутствуют	данные отсутствуют
7159	769445.04	1314741.41	данные отсутствуют	данные отсутствуют
Государственный регистратор			ФГИС ЕГРН	
полное наименование должности			подпись	
			инициалы, фамилия	

М.П.

Земельный участок				
(вид объекта недвижимости)				
Лист № ____ Раздела 4.2		Всего листов раздела 4.2 : ____		Всего разделов: ____
15.11.2021 № 99/2021/430785050				
Кадастровый номер:			02:17:000000:181(единое землепользование)	
Номер точки	Координаты, м		Описание закрепления на местности	Средняя квадратическая погрешность определения координат характерных точек границы части земельного участка, м
	X	Y		
1	2	3	4	5
7160	769456.6	1314745.8	данные отсутствуют	данные отсутствуют
7161	769467.01	1314751.87	данные отсутствуют	данные отсутствуют
7162	769478.19	1314759.82	данные отсутствуют	данные отсутствуют
7163	769490.01	1314765.02	данные отсутствуют	данные отсутствуют
7164	769500.17	1314772.08	данные отсутствуют	данные отсутствуют
7165	769509.92	1314782.31	данные отсутствуют	данные отсутствуют
7166	769517.14	1314792.35	данные отсутствуют	данные отсутствуют
7167	769521.67	1314803.86	данные отсутствуют	данные отсутствуют
7168	769525.87	1314813.96	данные отсутствуют	данные отсутствуют
7169	769535.76	1314820.86	данные отсутствуют	данные отсутствуют
7170	769545.19	1314829.31	данные отсутствуют	данные отсутствуют
7171	769556.07	1314837.12	данные отсутствуют	данные отсутствуют
7172	769563.96	1314846.65	данные отсутствуют	данные отсутствуют
7173	769569.19	1314857.6	данные отсутствуют	данные отсутствуют
7174	769578.55	1314869.25	данные отсутствуют	данные отсутствуют
7175	769585.42	1314879.53	данные отсутствуют	данные отсутствуют
7176	769597.55	1314885.07	данные отсутствуют	данные отсутствуют
Государственный регистратор			ФГИС ЕГРН	
полное наименование должности			подпись	
			инициалы, фамилия	

М.П.

Земельный участок				
(вид объекта недвижимости)				
Лист № ____ Раздела 4.2		Всего листов раздела 4.2 : ____		Всего разделов: ____
15.11.2021 № 99/2021/430785050				
Кадастровый номер:			02:17:000000:181(единое землепользование)	
Номер точки	Координаты, м		Описание закрепления на местности	Средняя квадратическая погрешность определения координат характерных точек границы части земельного участка, м
	X	Y		
1	2	3	4	5
7177	769608.72	1314890.37	данные отсутствуют	данные отсутствуют
7178	769618.25	1314898.26	данные отсутствуют	данные отсутствуют
7179	769627.98	1314906.82	данные отсутствуют	данные отсутствуют
7180	769636.29	1314915.98	данные отсутствуют	данные отсутствуют
7181	769642.33	1314926.01	данные отсутствуют	данные отсутствуют
7182	769654.42	1314931.87	данные отсутствуют	данные отсутствуют
7183	769665.53	1314937.31	данные отсутствуют	данные отсутствуют
7184	769674.96	1314945.31	данные отсутствуют	данные отсутствуют
7185	769689.52	1314961.64	данные отсутствуют	данные отсутствуют
7186	769699.05	1314975.56	данные отсутствуют	данные отсутствуют
7187	769710.1	1314979.91	данные отсутствуют	данные отсутствуют
7188	769726.55	1314986.48	данные отсутствуют	данные отсутствуют
7189	769737.25	1314992.41	данные отсутствуют	данные отсутствуют
7190	769747.1	1314999.79	данные отсутствуют	данные отсутствуют
7191	769755.39	1315008.96	данные отсутствуют	данные отсутствуют
7192	769761.18	1315019.9	данные отсутствуют	данные отсутствуют
7193	769764.35	1315031.41	данные отсутствуют	данные отсутствуют
Государственный регистратор			ФГИС ЕГРН	
полное наименование должности			подпись	
			инициалы, фамилия	

М.П.

Раздел 4.2

Выписка из Единого государственного реестра недвижимости об объекте недвижимости
Сведения о частях земельного участка

Земельный участок				
(вид объекта недвижимости)				
Лист № ____ Раздела 4.2		Всего листов раздела 4.2 : ____		Всего разделов: ____
15.11.2021 № 99/2021/430785050				
Кадастровый номер:			02:17:000000:181(единое землепользование)	
Номер точки	Координаты, м		Описание закрепления на местности	Средняя квадратическая погрешность определения координат характерных точек границы части земельного участка, м
	X	Y		
1	2	3	4	5
7194	769765.68	1315043.71	данные отсутствуют	данные отсутствуют
7195	769763.96	1315055.96	данные отсутствуют	данные отсутствуют
7196	769759.29	1315067.41	данные отсутствуют	данные отсутствуют
7197	769753.69	1315076.24	данные отсутствуют	данные отсутствуют
7198	769754.18	1315086.39	данные отсутствуют	данные отсутствуют
7199	769777.98	1315091.18	данные отсутствуют	данные отсутствуют
7200	769788.1	1315093.48	данные отсутствуют	данные отсутствуют
7201	769799.73	1315097.68	данные отсутствуют	данные отсутствуют
7202	769810.78	1315096.46	данные отсутствуют	данные отсутствуют
7203	769822.22	1315089.83	данные отсутствуют	данные отсутствуют
7204	769833.92	1315085.81	данные отсутствуют	данные отсутствуют
7205	769846.25	1315084.78	данные отсутствуют	данные отсутствуют
7206	769858.45	1315086.81	данные отсутствуют	данные отсутствуют
7207	769868.57	1315088.5	данные отсутствуют	данные отсутствуют
7208	769880.34	1315087.11	данные отсутствуют	данные отсутствуют
7209	769892.71	1315087.54	данные отсутствуют	данные отсутствуют
7210	769904.58	1315091	данные отсутствуют	данные отсутствуют
Государственный регистратор			ФГИС ЕГРН	
полное наименование должности			подпись	
			инициалы, фамилия	

М.П.

Земельный участок				
(вид объекта недвижимости)				
Лист № ____ Раздела 4.2		Всего листов раздела 4.2: ____		Всего разделов: ____
15.11.2021 № 99/2021/430785050				
Кадастровый номер:			02:17:000000:181(единое землепользование)	
Номер точки	Координаты, м		Описание закрепления на местности	Средняя квадратическая погрешность определения координат характерных точек границы части земельного участка, м
	X	Y		
1	2	3	4	5
7211	769905.66	1315091.45	данные отсутствуют	данные отсутствуют
7212	770056.54	1315209.54	данные отсутствуют	данные отсутствуют
7213	770056.74	1315211.99	данные отсутствуют	данные отсутствуют
7214	770057.2	1315223.37	данные отсутствуют	данные отсутствуют
7215	770064.86	1315233.08	данные отсутствуют	данные отсутствуют
7216	770070.36	1315244.6	данные отсутствуют	данные отсутствуют
7217	770073.85	1315256.47	данные отсутствуют	данные отсутствуют
7218	770074.45	1315266.8	данные отсутствуют	данные отсутствуют
7219	770083.05	1315273.77	данные отсутствуют	данные отсутствуют
7220	770091.14	1315283.13	данные отсутствуют	данные отсутствуют
7221	770098.88	1315299	данные отсутствуют	данные отсутствуют
7222	770102.32	1315310.88	данные отсутствуют	данные отсутствуют
7223	770103.03	1315323.51	данные отсутствуют	данные отсутствуют
7224	770104.83	1315336.88	данные отсутствуют	данные отсутствуют
7225	770113.04	1315344.17	данные отсутствуют	данные отсутствуют
7226	770126.02	1315348.9	данные отсутствуют	данные отсутствуют
7227	770138.35	1315349.88	данные отсутствуют	данные отсутствуют
Государственный регистратор			ФГИС ЕГРН	
полное наименование должности			подпись	
			инициалы, фамилия	

М.П.

Раздел 4.2

Выписка из Единого государственного реестра недвижимости об объекте недвижимости
Сведения о частях земельного участка

Земельный участок				
(вид объекта недвижимости)				
Лист № ____ Раздела 4.2		Всего листов раздела 4.2: ____		Всего разделов: ____
15.11.2021 № 99/2021/430785050				
Кадастровый номер:			02:17:000000:181(единое землепользование)	
Номер точки	Координаты, м		Описание закрепления на местности	Средняя квадратическая погрешность определения координат характерных точек границы части земельного участка, м
	X	Y		
1	2	3	4	5
7228	770150.26	1315348.43	данные отсутствуют	данные отсутствуют
7229	770166.8	1315343.65	данные отсутствуют	данные отсутствуют
7230	770179.07	1315342.11	данные отсутствуют	данные отсутствуют
7231	770191.35	1315343.63	данные отсутствуют	данные отсутствуют
7232	770202.88	1315348.11	данные отсутствуют	данные отсутствуют
7233	770211.66	1315354.15	данные отсутствуют	данные отсутствуют
7234	770220.25	1315362.19	данные отсутствуют	данные отсутствуют
7235	770228.66	1315373.11	данные отсутствуют	данные отсутствуют
7236	770234.84	1315383.82	данные отсутствуют	данные отсутствуют
7237	770238.2	1315395.73	данные отсутствуют	данные отсутствуют
7238	770241.4	1315409.09	данные отсутствуют	данные отсутствуют
7239	770245.55	1315420.74	данные отсутствуют	данные отсутствуют
7240	770248.94	1315433.93	данные отсутствуют	данные отсутствуют
7241	770252.86	1315445.66	данные отсутствуют	данные отсутствуют
7242	770254.04	1315458.36	данные отсутствуют	данные отсутствуют
7243	770253.11	1315470.69	данные отсутствуют	данные отсутствуют
7244	770249.19	1315482.42	данные отсутствуют	данные отсутствуют
Государственный регистратор			ФГИС ЕГРН	
полное наименование должности			подпись	
			инициалы, фамилия	

М.П.

Земельный участок				
(вид объекта недвижимости)				
Лист № ____ Раздела 4.2		Всего листов раздела 4.2 : ____		Всего разделов: ____
15.11.2021 № 99/2021/430785050				
Кадастровый номер:			02:17:000000:181(единое землепользование)	
Номер точки	Координаты, м		Описание закрепления на местности	Средняя квадратическая погрешность определения координат характерных точек границы части земельного участка, м
	X	Y		
1	2	3	4	5
7245	770242.5	1315492.83	данные отсутствуют	данные отсутствуют
7246	770238.69	1315503.72	данные отсутствуют	данные отсутствуют
7247	770239.53	1315515.02	данные отсутствуют	данные отсутствуют
7248	770244.97	1315527.26	данные отсутствуют	данные отсутствуют
7249	770249.83	1315537.24	данные отсутствуют	данные отсутствуют
7250	770256.03	1315548.04	данные отсутствуют	данные отсутствуют
7251	770260	1315557.44	данные отсутствуют	данные отсутствуют
7252	770270.9	1315564.34	данные отсутствуют	данные отсутствуют
7253	770281.89	1315565.1	данные отсутствуют	данные отсутствуют
7254	770293.84	1315568.28	данные отсутствуют	данные отсутствуют
7255	770304.65	1315574.3	данные отсутствуют	данные отсутствуют
7256	770313	1315580.11	данные отсутствуют	данные отсутствуют
7257	770325.07	1315582.82	данные отсутствуют	данные отсутствуют
7258	770336.1	1315588.41	данные отсутствуют	данные отсутствуют
7259	770346.8	1315597.71	данные отсутствуют	данные отсутствуют
7260	770356.87	1315596.56	данные отсутствуют	данные отсутствуют
7261	770369.22	1315597.14	данные отсутствуют	данные отсутствуют
Государственный регистратор			ФГИС ЕГРН	
полное наименование должности			подпись	
			инициалы, фамилия	

М.П.

Раздел 4.2

Выписка из Единого государственного реестра недвижимости об объекте недвижимости
Сведения о частях земельного участка

Земельный участок				
(вид объекта недвижимости)				
Лист № ____ Раздела 4.2		Всего листов раздела 4.2 : ____		Всего разделов: ____
15.11.2021 № 99/2021/430785050				
Кадастровый номер:			02:17:000000:181(единое землепользование)	
Номер точки	Координаты, м		Описание закрепления на местности	Средняя квадратическая погрешность определения координат характерных точек границы части земельного участка, м
	X	Y		
1	2	3	4	5
7262	770380.47	1315600.38	данные отсутствуют	данные отсутствуют
7263	770391.67	1315601.29	данные отсутствуют	данные отсутствуют
7264	770404.68	1315602.05	данные отсутствуют	данные отсутствуют
7265	770417.05	1315602.11	данные отсутствуют	данные отсутствуют
7266	770429.03	1315605.21	данные отсутствуют	данные отсутствуют
7267	770439.42	1315608.07	данные отсутствуют	данные отсутствуют
7268	770451.76	1315608.87	данные отсутствуют	данные отсутствуют
7269	770463.53	1315612.67	данные отсутствуют	данные отсутствуют
7270	770474.01	1315619.25	данные отсутствуют	данные отсутствуют
7271	770484.21	1315628.65	данные отсутствуют	данные отсутствуют
7272	770490.61	1315637.55	данные отсутствуют	данные отсутствуют
7273	770496.18	1315648.59	данные отсутствуют	данные отсутствуют
7274	770498.78	1315659.81	данные отсутствуют	данные отсутствуют
7275	770499.52	1315687.42	данные отсутствуют	данные отсутствуют
7276	770503.33	1315699.24	данные отсутствуют	данные отсутствуют
7277	770511.75	1315708.3	данные отсутствуют	данные отсутствуют
7278	770519.96	1315717.86	данные отсутствуют	данные отсутствуют
Государственный регистратор			ФГИС ЕГРН	
полное наименование должности			подпись	
			инициалы, фамилия	

М.П.

Земельный участок				
(вид объекта недвижимости)				
Лист № ____ Раздела 4.2		Всего листов раздела 4.2 : ____		Всего разделов: ____
15.11.2021 № 99/2021/430785050				
Кадастровый номер:			02:17:000000:181(единое землепользование)	
Номер точки	Координаты, м		Описание закрепления на местности	Средняя квадратическая погрешность определения координат характерных точек границы части земельного участка, м
	X	Y		
1	2	3	4	5
7279	770527.85	1315724.39	данные отсутствуют	данные отсутствуют
7280	770536.18	1315733.54	данные отсутствуют	данные отсутствуют
7281	770542.01	1315744.45	данные отсутствуют	данные отсутствуют
7282	770550.16	1315756.23	данные отсутствуют	данные отсутствуют
7283	770557.12	1315766.45	данные отсутствуют	данные отсутствуют
7284	770563.08	1315779.5	данные отсутствуют	данные отсутствуют
7285	770569.89	1315793.1	данные отсутствуют	данные отсутствуют
7286	770576.93	1315802.4	данные отсутствуют	данные отсутствуют
7287	770584.26	1315812.36	данные отсутствуют	данные отсутствуют
7288	770588.91	1315823.82	данные отсутствуют	данные отсутствуют
7289	770590.91	1315836.6	данные отсутствуют	данные отсутствуют
7290	770590.74	1315848.97	данные отсутствуют	данные отсутствуют
7291	770587.53	1315860.91	данные отсутствуют	данные отсутствуют
7292	770588.11	1315872.21	данные отсутствуют	данные отсутствуют
7293	770587.31	1315884.36	данные отсутствуют	данные отсутствуют
7294	770593.92	1315893.98	данные отсутствуют	данные отсутствуют
7295	770598.84	1315905.32	данные отсутствуют	данные отсутствуют
Государственный регистратор			ФГИС ЕГРН	
полное наименование должности			подпись	
			инициалы, фамилия	

М.П.

Раздел 4.2

Выписка из Единого государственного реестра недвижимости об объекте недвижимости
Сведения о частях земельного участка

Земельный участок				
(вид объекта недвижимости)				
Лист № ____ Раздела 4.2		Всего листов раздела 4.2 : ____		Всего разделов: ____
15.11.2021 № 99/2021/430785050				
Кадастровый номер:			02:17:000000:181(единое землепользование)	
Номер точки	Координаты, м		Описание закрепления на местности	Средняя квадратическая погрешность определения координат характерных точек границы части земельного участка, м
	X	Y		
1	2	3	4	5
7296	770600.83	1315917.53	данные отсутствуют	данные отсутствуют
7297	770613.99	1315927.31	данные отсутствуют	данные отсутствуют
7298	770628.92	1315939.42	данные отсутствуют	данные отсутствуют
7299	770639.87	1315945.17	данные отсутствуют	данные отсутствуют
7300	770650.04	1315950.3	данные отсутствуют	данные отсутствуют
7301	770660.81	1315952.65	данные отсутствуют	данные отсутствуют
7302	770672.8	1315955.68	данные отсутствуют	данные отсутствуют
7303	770683.68	1315961.56	данные отсутствуют	данные отсутствуют
7304	770693.56	1315969.56	данные отсутствуют	данные отсутствуют
7305	770701.44	1315979.1	данные отсутствуют	данные отсутствуют
7306	770707.53	1315988.79	данные отсутствуют	данные отсутствуют
7307	770717.82	1315997.16	данные отсутствуют	данные отсутствуют
7308	770729.52	1316001.19	данные отсутствуют	данные отсутствуют
7309	770738.73	1316007.02	данные отсутствуют	данные отсутствуют
7310	770751.13	1316017.22	данные отсутствуют	данные отсутствуют
7311	769111.08	1314492.24	данные отсутствуют	данные отсутствуют
7311	769111.08	1314492.24	данные отсутствуют	данные отсутствуют
Государственный регистратор			ФГИС ЕГРН	
полное наименование должности			подпись	
			инициалы, фамилия	

М.П.

Земельный участок				
(вид объекта недвижимости)				
Лист № ____ Раздела 4.2		Всего листов раздела 4.2 : ____		Всего разделов: ____
15.11.2021 № 99/2021/430785050				
Кадастровый номер:			02:17:000000:181(единое землепользование)	
Номер точки	Координаты, м		Описание закрепления на местности	Средняя квадратическая погрешность определения координат характерных точек границы части земельного участка, м
	X	Y		
1	2	3	4	5
7312	769134.81	1314193.25	данные отсутствуют	данные отсутствуют
7313	769137.14	1314197.89	данные отсутствуют	данные отсутствуют
7314	769142.65	1314262.17	данные отсутствуют	данные отсутствуют
7315	769142.47	1314263.4	данные отсутствуют	данные отсутствуют
7316	769142.8	1314263.88	данные отсутствуют	данные отсутствуют
7317	769150.76	1314349.98	данные отсутствуют	данные отсутствуют
7318	769150.58	1314350.61	данные отсутствуют	данные отсутствуют
7319	769145.27	1314361.78	данные отсутствуют	данные отсутствуют
7320	769143.29	1314372.97	данные отсутствуют	данные отсутствуют
7321	769144.29	1314385.3	данные отсутствуют	данные отсутствуют
7322	769142.37	1314397.07	данные отсутствуют	данные отсутствуют
7323	769139.17	1314407.48	данные отсутствуют	данные отсутствуют
7324	769133.37	1314418.4	данные отсутствуют	данные отсутствуют
7325	769130.94	1314429.65	данные отсутствуют	данные отсутствуют
7326	769126.06	1314449.31	данные отсутствуют	данные отсутствуют
7327	769121.24	1314468.6	данные отсутствуют	данные отсутствуют
7328	769111.18	1314492.08	данные отсутствуют	данные отсутствуют
Государственный регистратор			ФГИС ЕГРН	
полное наименование должности			подпись	
			инициалы, фамилия	

М.П.

Раздел 4.2

Выписка из Единого государственного реестра недвижимости об объекте недвижимости
Сведения о частях земельного участка

Земельный участок				
(вид объекта недвижимости)				
Лист № ____ Раздела 4.2		Всего листов раздела 4.2 : ____		Всего разделов: ____
15.11.2021 № 99/2021/430785050				
Кадастровый номер:			02:17:000000:181(единое землепользование)	
Номер точки	Координаты, м		Описание закрепления на местности	Средняя квадратическая погрешность определения координат характерных точек границы части земельного участка, м
	X	Y		
1	2	3	4	5
7329	769113.54	1314114.28	данные отсутствуют	данные отсутствуют
7329	769113.54	1314114.28	данные отсутствуют	данные отсутствуют
7330	769088.78	1314072.66	данные отсутствуют	данные отсутствуют
7331	769089.74	1314073.29	данные отсутствуют	данные отсутствуют
7332	769098.06	1314081.35	данные отсутствуют	данные отсутствуют
7333	769102.42	1314086.85	данные отсутствуют	данные отсутствуют
7334	769112.8	1314109.97	данные отсутствуют	данные отсутствуют
7335	769113.55	1314113.16	данные отсутствуют	данные отсутствуют
7336	768934.05	1313884.15	данные отсутствуют	данные отсутствуют
7336	768934.05	1313884.15	данные отсутствуют	данные отсутствуют
7337	768927.16	1313876	данные отсутствуют	данные отсутствуют
7338	770858.97	1316603.59	данные отсутствуют	данные отсутствуют
7339	770849.42	1316598.06	данные отсутствуют	данные отсутствуют
7340	770840.13	1316589.89	данные отсутствуют	данные отсутствуют
7341	770833.13	1316579.69	данные отсутствуют	данные отсутствуют
7342	770828.46	1316570.04	данные отсутствуют	данные отсутствуют
7343	770818.97	1316566.04	данные отсутствуют	данные отсутствуют
Государственный регистратор			ФГИС ЕГРН	
полное наименование должности			подпись	
			инициалы, фамилия	

М.П.

Земельный участок				
(вид объекта недвижимости)				
Лист № ____ Раздела 4.2		Всего листов раздела 4.2 : ____		Всего разделов: ____
15.11.2021 № 99/2021/430785050				
Кадастровый номер:			02:17:000000:181(единое землепользование)	
Номер точки	Координаты, м		Описание закрепления на местности	Средняя квадратическая погрешность определения координат характерных точек границы части земельного участка, м
	X	Y		
1	2	3	4	5
7344	770808.83	1316558.96	данные отсутствуют	данные отсутствуют
7345	770798.06	1316552.32	данные отсутствуют	данные отсутствуют
7346	770789.08	1316545.29	данные отсутствуют	данные отсутствуют
7347	770781.31	1316536.41	данные отсутствуют	данные отсутствуют
7348	770772.64	1316527.24	данные отсутствуют	данные отсутствуют
7349	770765.35	1316517.25	данные отсутствуют	данные отсутствуют
7350	770759.93	1316504.23	данные отсутствуют	данные отсутствуют
7351	770757.13	1316492.18	данные отсутствуют	данные отсутствуют
7352	770756.45	1316480.89	данные отсутствуют	данные отсутствуют
7353	770747.41	1316474.34	данные отсутствуют	данные отсутствуют
7354	770736.74	1316468.09	данные отсутствуют	данные отсутствуют
7355	770727.93	1316459.41	данные отсутствуют	данные отсутствуют
7356	770721.19	1316449.68	данные отсутствуют	данные отсутствуют
7357	770716.29	1316438.33	данные отсутствуют	данные отсутствуют
7358	770714.32	1316426.11	данные отсутствуют	данные отсутствуют
7359	770715.42	1316413.79	данные отсутствуют	данные отсутствуют
7360	770718.97	1316402.55	данные отсутствуют	данные отсутствуют
Государственный регистратор			ФГИС ЕГРН	
полное наименование должности			подпись	
			инициалы, фамилия	

М.П.

Земельный участок				
(вид объекта недвижимости)				
Лист № ____ Раздела 4.2		Всего листов раздела 4.2 : ____		Всего разделов: ____
15.11.2021 № 99/2021/430785050				
Кадастровый номер:			02:17:000000:181(единое землепользование)	
Номер точки	Координаты, м		Описание закрепления на местности	Средняя квадратическая погрешность определения координат характерных точек границы части земельного участка, м
	X	Y		
1	2	3	4	5
7361	770722.84	1316391.67	данные отсутствуют	данные отсутствуют
7362	770726.23	1316378.52	данные отсутствуют	данные отсутствуют
7363	770731.11	1316367.15	данные отсутствуют	данные отсутствуют
7364	770738.63	1316357.33	данные отсутствуют	данные отсутствуют
7365	770748.33	1316349.66	данные отсутствуют	данные отсутствуют
7366	770751.24	1316336.22	данные отсутствуют	данные отсутствуют
7367	770737.45	1316324.79	данные отсутствуют	данные отсутствуют
7368	770726.84	1316323.07	данные отсутствуют	данные отсутствуют
7369	770716.61	1316320.94	данные отсутствуют	данные отсутствуют
7370	770704.68	1316316.04	данные отсутствуют	данные отсутствуют
7371	770694.29	1316309.33	данные отсутствуют	данные отсутствуют
7372	770685.86	1316300.28	данные отсутствуют	данные отсутствуют
7373	770679.92	1316289.43	данные отсутствуют	данные отсутствуют
7374	770676.82	1316277.45	данные отсутствуют	данные отсутствуют
7375	770675.46	1316265.62	данные отсутствуют	данные отсутствуют
7376	770676.43	1316250.23	данные отсутствуют	данные отсутствуют
7377	770678.2	1316236.33	данные отсутствуют	данные отсутствуют
Государственный регистратор			ФГИС ЕГРН	
полное наименование должности			подпись	
			инициалы, фамилия	

М.П.

Земельный участок				
(вид объекта недвижимости)				
Лист № ____ Раздела 4.2		Всего листов раздела 4.2 : ____		Всего разделов: ____
15.11.2021 № 99/2021/430785050				
Кадастровый номер:			02:17:000000:181(единое землепользование)	
Номер точки	Координаты, м		Описание закрепления на местности	Средняя квадратическая погрешность определения координат характерных точек границы части земельного участка, м
	X	Y		
1	2	3	4	5
7378	770683.15	1316222.62	данные отсутствуют	данные отсутствуют
7379	770686.32	1316212.92	данные отсутствуют	данные отсутствуют
7380	770692.4	1316202.16	данные отсутствуют	данные отсутствуют
7381	770700.37	1316193.44	данные отсутствуют	данные отсутствуют
7382	770710.14	1316185.86	данные отсутствуют	данные отсутствуют
7383	770714.88	1316176.65	данные отсутствуют	данные отсутствуют
7384	770713.41	1316165.32	данные отсутствуют	данные отсутствуют
7385	770713.15	1316154.95	данные отсутствуют	данные отсутствуют
7386	770712.88	1316144.07	данные отсутствуют	данные отсутствуют
7387	770702.91	1316135.9	данные отсутствуют	данные отсутствуют
7388	770694.73	1316126.62	данные отсутствуют	данные отсутствуют
7389	770681.89	1316119.15	данные отсутствуют	данные отсутствуют
7390	770672.06	1316111.63	данные отсутствуют	данные отсутствуют
7391	770664.39	1316101.93	данные отсутствуют	данные отсутствуют
7392	770653.89	1316093.22	данные отсутствуют	данные отсутствуют
7393	770645.49	1316084.15	данные отсутствуют	данные отсутствуют
7394	770638.41	1316074.28	данные отсутствуют	данные отсутствуют
Государственный регистратор			ФГИС ЕГРН	
полное наименование должности			подпись	
			инициалы, фамилия	

М.П.

Раздел 4.2

Выписка из Единого государственного реестра недвижимости об объекте недвижимости
Сведения о частях земельного участка

Земельный участок				
(вид объекта недвижимости)				
Лист № ____ Раздела 4.2		Всего листов раздела 4.2 : ____		Всего разделов: ____
15.11.2021 № 99/2021/430785050				
Кадастровый номер:			02:17:000000:181(единое землепользование)	
Номер точки	Координаты, м		Описание закрепления на местности	Средняя квадратическая погрешность определения координат характерных точек границы части земельного участка, м
	X	Y		
1	2	3	4	5
7395	770632.5	1316063.41	данные отсутствуют	данные отсутствуют
7396	770625.2	1316052.82	данные отсутствуют	данные отсутствуют
7397	770613.09	1316048.66	данные отсутствуют	данные отсутствуют
7398	770600.44	1316048.15	данные отсутствуют	данные отсутствуют
7399	770588.27	1316045.93	данные отсутствуют	данные отсутствуют
7400	770577.28	1316041.28	данные отсутствуют	данные отсутствуют
7401	770566.81	1316034.7	данные отсутствуют	данные отсутствуют
7402	770558.28	1316025.74	данные отсутствуют	данные отсутствуют
7403	770552.2	1316014.97	данные отсутствуют	данные отсутствуют
7404	770542.54	1316010.54	данные отсутствуют	данные отсутствуют
7405	770530.82	1316006.56	данные отсутствуют	данные отсутствуют
7406	770514.8	1315996.3	данные отсутствуют	данные отсутствуют
7407	770505.34	1315990.25	данные отсутствуют	данные отсутствуют
7408	770495.83	1315982.35	данные отсутствуют	данные отсутствуют
7409	770488.54	1315972.35	данные отсутствуют	данные отсутствуют
7410	770483.84	1315961.37	данные отсутствуют	данные отсутствуют
7411	770480.97	1315949.34	данные отсутствуют	данные отсутствуют
Государственный регистратор			ФГИС ЕГРН	
полное наименование должности			подпись	
			инициалы, фамилия	

М.П.

Земельный участок				
(вид объекта недвижимости)				
Лист № ____ Раздела 4.2		Всего листов раздела 4.2 : ____		Всего разделов: ____
15.11.2021 № 99/2021/430785050				
Кадастровый номер:			02:17:000000:181(единое землепользование)	
Номер точки	Координаты, м		Описание закрепления на местности	Средняя квадратическая погрешность определения координат характерных точек границы части земельного участка, м
	X	Y		
1	2	3	4	5
7412	770481.13	1315936.97	данные отсутствуют	данные отсутствуют
7413	770484.33	1315925.02	данные отсутствуют	данные отсутствуют
7414	770486.52	1315911.9	данные отсутствуют	данные отсутствуют
7415	770482.85	1315899.12	данные отсутствуют	данные отсутствуют
7416	770481.55	1315886.82	данные отсутствуют	данные отсутствуют
7417	770479.52	1315875.2	данные отсутствуют	данные отсутствуют
7418	770477.38	1315863.02	данные отсутствуют	данные отсутствуют
7419	770472.37	1315844.86	данные отсутствуют	данные отсутствуют
7420	770469.12	1315832.92	данные отсутствуют	данные отсутствуют
7421	770465.81	1315823.3	данные отсутствуют	данные отсутствуют
7422	770462.08	1315812.74	данные отсутствуют	данные отсутствуют
7423	770450.72	1315801.88	данные отсутствуют	данные отсутствуют
7424	770441.66	1315796.13	данные отсутствуют	данные отсутствуют
7425	770429.92	1315792.24	данные отсутствуют	данные отсутствуют
7426	770421.21	1315787.27	данные отсутствуют	данные отсутствуют
7427	770411.5	1315779.6	данные отсутствуют	данные отсутствуют
7428	770403.89	1315772.34	данные отсутствуют	данные отсутствуют
Государственный регистратор			ФГИС ЕГРН	
полное наименование должности			подпись	
			инициалы, фамилия	

М.П.

Земельный участок				
(вид объекта недвижимости)				
Лист № ____ Раздела 4.2		Всего листов раздела 4.2 : ____		Всего разделов: ____
15.11.2021 № 99/2021/430785050				
Кадастровый номер:			02:17:000000:181(единое землепользование)	
Номер точки	Координаты, м		Описание закрепления на местности	Средняя квадратическая погрешность определения координат характерных точек границы части земельного участка, м
	X	Y		
1	2	3	4	5
7429	770394.53	1315767.22	данные отсутствуют	данные отсутствуют
7430	770385	1315759.34	данные отсутствуют	данные отсутствуют
7431	770377.69	1315749.35	данные отсутствуют	данные отсутствуют
7432	770373.07	1315737.88	данные отсутствуют	данные отсутствуют
7433	770371.39	1315725.63	данные отсутствуют	данные отсутствуют
7434	770360.1	1315720.81	данные отсутствуют	данные отсутствуют
7435	770347.87	1315722.65	данные отсутствуют	данные отсутствуют
7436	770333.38	1315721.15	данные отсутствуют	данные отсутствуют
7437	770321.52	1315717.62	данные отсутствуют	данные отсутствуют
7438	770310.9	1315711.28	данные отсутствуют	данные отсутствуют
7439	770299.15	1315707.59	данные отсутствуют	данные отсутствуют
7440	770287.66	1315702.93	данные отсутствуют	данные отсутствуют
7441	770277.37	1315696.08	данные отсутствуют	данные отсутствуют
7442	770268.16	1315689.13	данные отсутствуют	данные отсутствуют
7443	770257.2	1315683.39	данные отсутствуют	данные отсутствуют
7444	770247.98	1315675.15	данные отсутствуют	данные отсутствуют
7445	770235.77	1315671.71	данные отсутствуют	данные отсутствуют
Государственный регистратор			ФГИС ЕГРН	
полное наименование должности			подпись	
			инициалы, фамилия	

М.П.

Земельный участок				
(вид объекта недвижимости)				
Лист № ____ Раздела 4.2		Всего листов раздела 4.2 : ____		Всего разделов: ____
15.11.2021 № 99/2021/430785050				
Кадастровый номер:			02:17:000000:181(единое землепользование)	
Номер точки	Координаты, м		Описание закрепления на местности	Средняя квадратическая погрешность определения координат характерных точек границы части земельного участка, м
	X	Y		
1	2	3	4	5
7446	770223.94	1315668.11	данные отсутствуют	данные отсутствуют
7447	770208.2	1315663.78	данные отсутствуют	данные отсутствуют
7448	770196.54	1315659.65	данные отсутствуют	данные отсутствуют
7449	770186.25	1315652.78	данные отсутствуют	данные отсутствуют
7450	770177.49	1315644.23	данные отсутствуют	данные отсутствуют
7451	770169.4	1315632.95	данные отсутствуют	данные отсутствуют
7452	770163.91	1315621.87	данные отсутствуют	данные отсутствуют
7453	770158.06	1315611	данные отсутствуют	данные отсутствуют
7454	770151.83	1315599.96	данные отсутствуют	данные отсутствуют
7455	770142.6	1315591.73	данные отсутствуют	данные отсутствуют
7456	770135.55	1315582.6	данные отсутствуют	данные отсутствуют
7457	770131.09	1315573.46	данные отсутствуют	данные отсутствуют
7458	770122.66	1315564.4	данные отсутствуют	данные отсутствуют
7459	770117.21	1315555.22	данные отсутствуют	данные отсутствуют
7460	769611.86	1315081.22	данные отсутствуют	данные отсутствуют
7460	769611.86	1315081.22	данные отсутствуют	данные отсутствуют
7461	769736.98	1315220.93	данные отсутствуют	данные отсутствуют
Государственный регистратор			ФГИС ЕГРН	
полное наименование должности			подпись	
			инициалы, фамилия	

М.П.

Раздел 4.2

Выписка из Единого государственного реестра недвижимости об объекте недвижимости
Сведения о частях земельного участка

Земельный участок				
(вид объекта недвижимости)				
Лист № ____ Раздела 4.2		Всего листов раздела 4.2 : ____		Всего разделов: ____
15.11.2021 № 99/2021/430785050				
Кадастровый номер:			02:17:000000:181(единое землепользование)	
Номер точки	Координаты, м		Описание закрепления на местности	Средняя квадратическая погрешность определения координат характерных точек границы части земельного участка, м
	X	Y		
1	2	3	4	5
7462	769735.46	1315221.62	данные отсутствуют	данные отсутствуют
7463	769723.55	1315224.97	данные отсутствуют	данные отсутствуют
7464	769711.19	1315225.29	данные отсутствуют	данные отсутствуют
7465	769695.05	1315222.15	данные отсутствуют	данные отсутствуют
7466	769683.37	1315218.06	данные отсутствуют	данные отсутствуют
7467	769667.47	1315207.85	данные отсутствуют	данные отсутствуют
7468	769658.17	1315199.7	данные отсутствуют	данные отсутствуют
7469	769648.03	1315185.04	данные отсутствуют	данные отсутствуют
7470	769640.71	1315177.33	данные отсутствуют	данные отсутствуют
7471	769632.94	1315167.71	данные отсутствуют	данные отсутствуют
7472	769625.41	1315150.98	данные отсутствуют	данные отсутствуют
7473	769622.24	1315139.03	данные отсутствуют	данные отсутствуют
7474	769622.11	1315126.66	данные отсутствуют	данные отсутствуют
7475	769625.01	1315114.64	данные отсутствуют	данные отсутствуют
7476	769618.67	1315104.49	данные отсутствуют	данные отсутствуют
7477	769613.77	1315093.13	данные отсутствуют	данные отсутствуют
7478	769556.51	1315015.13	данные отсутствуют	данные отсутствуют
Государственный регистратор			ФГИС ЕГРН	
полное наименование должности			подпись	
			инициалы, фамилия	

М.П.

Земельный участок				
(вид объекта недвижимости)				
Лист № ____ Раздела 4.2		Всего листов раздела 4.2 : ____		Всего разделов: ____
15.11.2021 № 99/2021/430785050				
Кадастровый номер:			02:17:000000:181(единое землепользование)	
Номер точки	Координаты, м		Описание закрепления на местности	Средняя квадратическая погрешность определения координат характерных точек границы части земельного участка, м
	X	Y		
1	2	3	4	5
7478	769556.51	1315015.13	данные отсутствуют	данные отсутствуют
7479	769574.86	1315037.04	данные отсутствуют	данные отсутствуют
7480	769572.39	1315035.59	данные отсутствуют	данные отсутствуют
7481	769563.58	1315026.91	данные отсутствуют	данные отсутствуют
7482	769557.17	1315016.33	данные отсутствуют	данные отсутствуют
7483	769480.31	1314970.49	данные отсутствуют	данные отсутствуют
7483	769480.31	1314970.49	данные отсутствуют	данные отсутствуют
7484	769489.97	1314980.58	данные отсутствуют	данные отсутствуют
7485	769486.5	1314977.83	данные отсутствуют	данные отсутствуют
7486	769130.94	1314793.94	данные отсутствуют	данные отсутствуют
7486	769130.94	1314793.94	данные отсутствуют	данные отсутствуют
7487	769182.27	1314786.56	данные отсутствуют	данные отсутствуют
7488	769174.99	1314791.15	данные отсутствуют	данные отсутствуют
7489	769163.29	1314795.17	данные отсутствуют	данные отсутствуют
7490	769150.96	1314796.19	данные отсутствуют	данные отсутствуют
7491	769140.7	1314795.18	данные отсутствуют	данные отсутствуют
7492	770759.46	1316026.36	данные отсутствуют	данные отсутствуют
Государственный регистратор			ФГИС ЕГРН	
полное наименование должности			подпись	
			инициалы, фамилия	

М.П.

Раздел 4.2

Выписка из Единого государственного реестра недвижимости об объекте недвижимости
Сведения о частях земельного участка

Земельный участок				
(вид объекта недвижимости)				
Лист № ____ Раздела 4.2		Всего листов раздела 4.2 : ____		Всего разделов: ____
15.11.2021 № 99/2021/430785050				
Кадастровый номер:			02:17:000000:181(единое землепользование)	
Номер точки	Координаты, м		Описание закрепления на местности	Средняя квадратическая погрешность определения координат характерных точек границы части земельного участка, м
	X	Y		
1	2	3	4	5
7493	770765.29	1316037.27	данные отсутствуют	данные отсутствуют
7494	770773.07	1316045.32	данные отсутствуют	данные отсутствуют
7495	770783.87	1316046.49	данные отсутствуют	данные отсутствуют
7496	770795.91	1316049.33	данные отсутствуют	данные отсутствуют
7497	768272.65	1311157.91	данные отсутствуют	данные отсутствуют
7497	768272.65	1311157.91	данные отсутствуют	данные отсутствуют
7498	767920.91	1310654.36	данные отсутствуют	данные отсутствуют
7499	767926.02	1310654.27	данные отсутствуют	данные отсутствуют
7500	767938.24	1310652.36	данные отсутствуют	данные отсутствуют
7501	767950.56	1310653.51	данные отсутствуют	данные отсутствуют
7502	767964.28	1310658.31	данные отсутствуют	данные отсутствуют
7503	767975.09	1310664.34	данные отсутствуют	данные отсутствуют
7504	767984.08	1310672.83	данные отсутствуют	данные отсутствуют
7505	767990.71	1310683.27	данные отсутствуют	данные отсутствуют
7506	767994.58	1310695.02	данные отсутствуют	данные отсутствуют
7507	767998.8	1310704.16	данные отсутствуют	данные отсутствуют
7508	768009.29	1310714.93	данные отсутствуют	данные отсутствуют
Государственный регистратор			ФГИС ЕГРН	
полное наименование должности			подпись	
			инициалы, фамилия	

М.П.

Земельный участок				
(вид объекта недвижимости)				
Лист № ____ Раздела 4.2		Всего листов раздела 4.2 : ____		Всего разделов: ____
15.11.2021 № 99/2021/430785050				
Кадастровый номер:			02:17:000000:181(единое землепользование)	
Номер точки	Координаты, м		Описание закрепления на местности	Средняя квадратическая погрешность определения координат характерных точек границы части земельного участка, м
	X	Y		
1	2	3	4	5
7509	768020.69	1310731.6	данные отсутствуют	данные отсутствуют
7510	768025.98	1310742.78	данные отсутствуют	данные отсутствуют
7511	768029.01	1310757.4	данные отсутствуют	данные отсутствуют
7512	768029.52	1310769.76	данные отсутствуют	данные отсутствуют
7513	768027.51	1310781.62	данные отсутствуют	данные отсутствуют
7514	768030.77	1310792.34	данные отсутствуют	данные отсутствуют
7515	768034.54	1310802.86	данные отсутствуют	данные отсутствуют
7516	768039.41	1310812.56	данные отсутствуют	данные отсутствуют
7517	768045.01	1310821.21	данные отсутствуют	данные отсутствуют
7518	768058.32	1310827.69	данные отсутствуют	данные отсутствуют
7519	768068.68	1310834.44	данные отсутствуют	данные отсутствуют
7520	768077.07	1310843.53	данные отсутствуют	данные отсутствуют
7521	768083.35	1310853.01	данные отсутствуют	данные отсутствуют
7522	768090	1310866.96	данные отсутствуют	данные отсутствуют
7523	768101.26	1310888.53	данные отсутствуют	данные отсутствуют
7524	768105.88	1310899.08	данные отсутствуют	данные отсутствуют
7525	768112.43	1310908.93	данные отсутствуют	данные отсутствуют
Государственный регистратор			ФГИС ЕГРН	
полное наименование должности			подпись	
			инициалы, фамилия	

М.П.

Раздел 4.2

Выписка из Единого государственного реестра недвижимости об объекте недвижимости
Сведения о частях земельного участка

Земельный участок				
(вид объекта недвижимости)				
Лист № ____ Раздела 4.2		Всего листов раздела 4.2 : ____		Всего разделов: ____
15.11.2021 № 99/2021/430785050				
Кадастровый номер:			02:17:000000:181(единое землепользование)	
Номер точки	Координаты, м		Описание закрепления на местности	Средняя квадратическая погрешность определения координат характерных точек границы части земельного участка, м
	X	Y		
1	2	3	4	5
7526	768116.72	1310920.52	данные отсутствуют	данные отсутствуют
7527	768118.38	1310931.01	данные отсутствуют	данные отсутствуют
7528	768125.05	1310944.7	данные отсутствуют	данные отсутствуют
7529	768131.33	1310955.84	данные отсутствуют	данные отсутствуют
7530	768137.65	1310966.47	данные отсутствуют	данные отсутствуют
7531	768144.29	1310975.4	данные отсутствуют	данные отсутствуют
7532	768158.74	1310987.6	данные отсутствуют	данные отсутствуют
7533	768167.04	1310995.67	данные отсутствуют	данные отсутствуют
7534	768174.25	1311004.52	данные отсутствуют	данные отсутствуют
7535	768180.17	1311013.66	данные отсутствуют	данные отсутствуют
7536	768186.95	1311027.16	данные отсутствуют	данные отсутствуют
7537	768191.09	1311038.82	данные отсутствуют	данные отсутствуют
7538	768193.01	1311049.78	данные отсутствуют	данные отсутствуют
7539	768198.89	1311062.52	данные отсутствуют	данные отсутствуют
7540	768206.47	1311070.91	данные отсутствуют	данные отсутствуют
7541	768216.44	1311077.4	данные отсутствуют	данные отсутствуют
7542	768229.05	1311082.3	данные отсутствуют	данные отсутствуют
Государственный регистратор			ФГИС ЕГРН	
полное наименование должности			подпись	
			инициалы, фамилия	

М.П.

Земельный участок				
(вид объекта недвижимости)				
Лист № ____ Раздела 4.2		Всего листов раздела 4.2 : ____		Всего разделов: ____
15.11.2021 № 99/2021/430785050				
Кадастровый номер:			02:17:000000:181(единое землепользование)	
Номер точки	Координаты, м		Описание закрепления на местности	Средняя квадратическая погрешность определения координат характерных точек границы части земельного участка, м
	X	Y		
1	2	3	4	5
7543	768239.94	1311088.18	данные отсутствуют	данные отсутствуют
7544	768251.67	1311098.49	данные отсутствуют	данные отсутствуют
7545	768259.64	1311107.95	данные отсутствуют	данные отсутствуют
7546	768269.01	1311126.44	данные отсутствуют	данные отсутствуют
7547	768272.97	1311138.16	данные отсутствуют	данные отсутствуют
7548	768273.93	1311150.5	данные отсутствуют	данные отсутствуют

Государственный регистратор		ФГИС ЕГРН
полное наименование должности	подпись	инициалы, фамилия

М.П.

Земельный участок				
(вид объекта недвижимости)				
Лист № ____ Раздела 4.2		Всего листов раздела 4.2 : ____		Всего разделов: ____
15.11.2021 № 99/2021/430785050				
Кадастровый номер:			02:17:000000:181(единое землепользование)	
Сведения о характерных точках границы части (частей) земельного участка				
Учетный номер части: 11				
Система координат: МСК-05				
Зона №				
Номер точки	Координаты, м		Описание закрепления на местности	Средняя квадратическая погрешность определения координат характерных точек границы части земельного участка, м
	X	Y		
1	2	3	4	5
2373	768925.49	1313886.6	данные отсутствуют	данные отсутствуют
2374	768877.63	1313787.46	данные отсутствуют	данные отсутствуют
2377	768857.11	1313719.08	данные отсутствуют	данные отсутствуют
2378	768836.57	1313701.28	данные отсутствуют	данные отсутствуют
2524	768749.99	1313540.82	данные отсутствуют	данные отсутствуют
2525	768854.84	1313673.77	данные отсутствуют	данные отсутствуют
2534	768854.76	1313673.97	данные отсутствуют	данные отсутствуют
2535	768749.74	1313540.93	данные отсутствуют	данные отсутствуют
6277	768918.94	1313873.02	данные отсутствуют	данные отсутствуют
6278	768917.12	1313868.07	данные отсутствуют	данные отсутствуют
6279	768916.22	1313867.39	данные отсутствуют	данные отсутствуют
7549	768738.74	1313413.85	данные отсутствуют	данные отсутствуют
7549	768738.74	1313413.85	данные отсутствуют	данные отсутствуют
7550	768926.12	1313660.79	данные отсутствуют	данные отсутствуют
7551	768926.27	1313660.97	данные отсутствуют	данные отсутствуют
7552	768738.52	1313413.75	данные отсутствуют	данные отсутствуют

Государственный регистратор		ФГИС ЕГРН
полное наименование должности	подпись	инициалы, фамилия

М.П.

Земельный участок				
(вид объекта недвижимости)				
Лист № ____ Раздела 4.2		Всего листов раздела 4.2 : ____		Всего разделов: ____
15.11.2021 № 99/2021/430785050				
Кадастровый номер:			02:17:000000:181(единое землепользование)	
Номер точки	Координаты, м		Описание закрепления на местности	Средняя квадратическая погрешность определения координат характерных точек границы части земельного участка, м
	X	Y		
1	2	3	4	5
7553	769019.35	1313859.78	данные отсутствуют	данные отсутствуют
7553	769019.35	1313859.78	данные отсутствуют	данные отсутствуют
7554	768859	1313784.8	данные отсутствуют	данные отсутствуют
7555	768859.69	1313782.22	данные отсутствуют	данные отсутствуют
7556	768867.33	1313772.45	данные отсутствуют	данные отсутствуют
7557	768868.24	1313767.56	данные отсутствуют	данные отсутствуют
7558	768866.41	1313762.37	данные отсутствуют	данные отсутствуют
7559	768859.38	1313761.15	данные отсутствуют	данные отсутствуют
7560	768855.11	1313755.34	данные отсутствуют	данные отсутствуют
7561	768856.33	1313748.62	данные отсутствуют	данные отсутствуют
7562	768862.75	1313743.73	данные отсутствуют	данные отсутствуют
7563	768860.61	1313736.4	данные отсутствуют	данные отсутствуют
7564	768853.27	1313731.89	данные отсутствуют	данные отсутствуют
7565	768944.64	1313682.68	данные отсутствуют	данные отсутствуют
7566	768947.22	1313686.41	данные отсутствуют	данные отсутствуют
7567	768954.27	1313701.35	данные отсутствуют	данные отсутствуют
7568	768958.74	1313715.7	данные отсутствуют	данные отсутствуют
Государственный регистратор			ФГИС ЕГРН	
полное наименование должности			подпись	
			инициалы, фамилия	

М.П.

Раздел 4.2

Выписка из Единого государственного реестра недвижимости об объекте недвижимости
Сведения о частях земельного участка

Земельный участок				
(вид объекта недвижимости)				
Лист № ____ Раздела 4.2		Всего листов раздела 4.2 : ____		Всего разделов: ____
15.11.2021 № 99/2021/430785050				
Кадастровый номер:			02:17:000000:181(единое землепользование)	
Номер точки	Координаты, м		Описание закрепления на местности	Средняя квадратическая погрешность определения координат характерных точек границы части земельного участка, м
	X	Y		
1	2	3	4	5
7569	768962.05	1313731.89	данные отсутствуют	данные отсутствуют
7570	768966.74	1313750.28	данные отсутствуют	данные отсутствуют
7571	768971.27	1313769.46	данные отсутствуют	данные отсутствуют
7572	768979.29	1313785.02	данные отсутствуют	данные отсутствуют
7573	768989.45	1313799.02	данные отсутствуют	данные отсутствуют
7574	768999.83	1313811.86	данные отсутствуют	данные отсутствуют
7575	769007.95	1313826.25	данные отсутствуют	данные отсутствуют
7576	769015.6	1313846.17	данные отсутствуют	данные отсутствуют
Государственный регистратор			ФГИС ЕГРН	
полное наименование должности			подпись	
			инициалы, фамилия	

М.П.

Выписка из Единого государственного реестра недвижимости об объекте недвижимости
Сведения о частях земельного участка

Земельный участок				
(вид объекта недвижимости)				
Лист № ____ Раздела 4.2		Всего листов раздела 4.2 : ____		Всего разделов: ____
15.11.2021 № 99/2021/430785050				
Кадастровый номер:			02:17:000000:181(единое землепользование)	
Сведения о характерных точках границы части (частей) земельного участка				
Учетный номер части: 12				
Система координат: МСК-05				
Зона №				
Номер точки	Координаты, м		Описание закрепления на местности	Средняя квадратическая погрешность определения координат характерных точек границы части земельного участка, м
	X	Y		
1	2	3	4	5
2373	768925.49	1313886.6	данные отсутствуют	данные отсутствуют
2374	768877.63	1313787.46	данные отсутствуют	данные отсутствуют
2377	768857.11	1313719.08	данные отсутствуют	данные отсутствуют
2378	768836.57	1313701.28	данные отсутствуют	данные отсутствуют
2524	768749.99	1313540.82	данные отсутствуют	данные отсутствуют
2525	768854.84	1313673.77	данные отсутствуют	данные отсутствуют
2534	768854.76	1313673.97	данные отсутствуют	данные отсутствуют
2535	768749.74	1313540.93	данные отсутствуют	данные отсутствуют
6277	768918.94	1313873.02	данные отсутствуют	данные отсутствуют
6278	768917.12	1313868.07	данные отсутствуют	данные отсутствуют
6279	768916.22	1313867.39	данные отсутствуют	данные отсутствуют
7554	768859	1313784.8	данные отсутствуют	данные отсутствуют
7555	768859.69	1313782.22	данные отсутствуют	данные отсутствуют
7556	768867.33	1313772.45	данные отсутствуют	данные отсутствуют
7557	768868.24	1313767.56	данные отсутствуют	данные отсутствуют
7558	768866.41	1313762.37	данные отсутствуют	данные отсутствуют
Государственный регистратор			ФГИС ЕГРН	
полное наименование должности			подпись	
			инициалы, фамилия	

М.П.

Раздел 4.2

Выписка из Единого государственного реестра недвижимости об объекте недвижимости
Сведения о частях земельного участка

Земельный участок				
(вид объекта недвижимости)				
Лист № ____ Раздела 4.2		Всего листов раздела 4.2 : ____		Всего разделов: ____
15.11.2021 № 99/2021/430785050				
Кадастровый номер:			02:17:000000:181(единое землепользование)	
Номер точки	Координаты, м		Описание закрепления на местности	Средняя квадратическая погрешность определения координат характерных точек границы части земельного участка, м
	X	Y		
1	2	3	4	5
7559	768859.38	1313761.15	данные отсутствуют	данные отсутствуют
7560	768855.11	1313755.34	данные отсутствуют	данные отсутствуют
7561	768856.33	1313748.62	данные отсутствуют	данные отсутствуют
7562	768862.75	1313743.73	данные отсутствуют	данные отсутствуют
7563	768860.61	1313736.4	данные отсутствуют	данные отсутствуют
7564	768853.27	1313731.89	данные отсутствуют	данные отсутствуют
7577	768745.25	1313487.33	данные отсутствуют	данные отсутствуют
7577	768745.25	1313487.33	данные отсутствуют	данные отсутствуют
7578	768869.41	1313671.12	данные отсутствуют	данные отсутствуют
7579	768869.49	1313671.29	данные отсутствуют	данные отсутствуют
7580	768744.97	1313486.9	данные отсутствуют	данные отсутствуют
7581	768971.01	1313873.59	данные отсутствуют	данные отсутствуют
7581	768971.01	1313873.59	данные отсутствуют	данные отсутствуют
7582	768885.17	1313692.92	данные отсутствуют	данные отсутствуют
7583	768890.23	1313696.12	данные отсутствуют	данные отсутствуют
7584	768899.21	1313704.62	данные отсутствуют	данные отсутствуют
7585	768905.83	1313715.07	данные отсутствуют	данные отсутствуют
Государственный регистратор			ФГИС ЕГРН	
полное наименование должности			подпись	
			инициалы, фамилия	

М.П.

Земельный участок				
(вид объекта недвижимости)				
Лист № ____ Раздела 4.2		Всего листов раздела 4.2 : ____		Всего разделов: ____
15.11.2021 № 99/2021/430785050				
Кадастровый номер:			02:17:000000:181(единое землепользование)	
Номер точки	Координаты, м		Описание закрепления на местности	Средняя квадратическая погрешность определения координат характерных точек границы части земельного участка, м
	X	Y		
1	2	3	4	5
7586	768910.75	1313729.72	данные отсутствуют	данные отсутствуют
7587	768912.72	1313741.93	данные отсутствуют	данные отсутствуют
7588	768916.61	1313754.88	данные отсутствуют	данные отсутствуют
7589	768918.24	1313767.15	данные отсутствуют	данные отсутствуют
7590	768917.31	1313781.66	данные отсутствуют	данные отсутствуют
7591	768926.32	1313792.11	данные отсутствуют	данные отсутствуют
7592	768934.16	1313806.54	данные отсутствуют	данные отсутствуют
7593	768938.06	1313818.28	данные отсутствуют	данные отсутствуют
7594	768947.11	1313828.06	данные отсутствуют	данные отсутствуют
7595	768956.01	1313836.65	данные отсутствуют	данные отсутствуют
7596	768962.54	1313847.16	данные отсутствуют	данные отсутствуют
7597	768968.65	1313863.38	данные отсутствуют	данные отсутствуют

Государственный регистратор		ФГИС ЕГРН
полное наименование должности	подпись	инициалы, фамилия

М.П.

Земельный участок				
(вид объекта недвижимости)				
Лист № ____ Раздела 4.2		Всего листов раздела 4.2 : ____		Всего разделов: ____
15.11.2021 № 99/2021/430785050				
Кадастровый номер:			02:17:000000:181(единое землепользование)	
Сведения о характерных точках границы части (частей) земельного участка				
Учетный номер части: 13				
Система координат: МСК-05				
Зона №				
Номер точки	Координаты, м		Описание закрепления на местности	Средняя квадратическая погрешность определения координат характерных точек границы части земельного участка, м
	X	Y		
1	2	3	4	5
10	767453.64	1317328.08	данные отсутствуют	данные отсутствуют
11	767421.17	1317324.47	данные отсутствуют	данные отсутствуют
18	767392.99	1317428.68	данные отсутствуют	данные отсутствуют
19	767387.57	1317442.35	данные отсутствуют	данные отсутствуют
20	767403.99	1317440.06	данные отсутствуют	данные отсутствуют
21	767451.59	1317464.44	данные отсутствуют	данные отсутствуют
41	766834.1	1317463.28	данные отсутствуют	данные отсутствуют
42	766795.8	1317463.28	данные отсутствуют	данные отсутствуют
43	766769.56	1317435.97	данные отсутствуют	данные отсутствуют
44	766769.47	1317436.02	данные отсутствуют	данные отсутствуют
45	766769.43	1317436.03	данные отсутствуют	данные отсутствуют
48	766716.97	1317464.16	данные отсутствуют	данные отсутствуют
49	766716.15	1317473.18	данные отсутствуют	данные отсутствуют
50	766716.57	1317480.53	данные отсутствуют	данные отсутствуют
51	766716.56	1317480.57	данные отсутствуют	данные отсутствуют
52	766714.87	1317485.01	данные отсутствуют	данные отсутствуют

Государственный регистратор		ФГИС ЕГРН
полное наименование должности	подпись	инициалы, фамилия

М.П.

Земельный участок				
(вид объекта недвижимости)				
Лист № ____ Раздела 4.2		Всего листов раздела 4.2 : ____		Всего разделов: ____
15.11.2021 № 99/2021/430785050				
Кадастровый номер:			02:17:000000:181(единое землепользование)	
Номер точки	Координаты, м		Описание закрепления на местности	Средняя квадратическая погрешность определения координат характерных точек границы части земельного участка, м
	X	Y		
1	2	3	4	5
53	766714.84	1317485.06	данные отсутствуют	данные отсутствуют
54	766711.04	1317486.94	данные отсутствуют	данные отсутствуют
56	766710.98	1317486.95	данные отсутствуют	данные отсутствуют
57	766705.93	1317485.9	данные отсутствуют	данные отсутствуют
58	766700.47	1317484.43	данные отсутствуют	данные отсутствуют
59	766694.8	1317484.84	данные отсутствуют	данные отсутствуют
60	766694.78	1317484.84	данные отсутствуют	данные отсутствуют
61	766685.67	1317484.28	данные отсутствуют	данные отсутствуют
62	766679.31	1317486.24	данные отсутствуют	данные отсутствуют
63	766674.86	1317491.13	данные отсутствуют	данные отсутствуют
64	766674.84	1317491.15	данные отсутствуют	данные отсутствуют
65	766674.82	1317491.15	данные отсутствуют	данные отсутствуют
66	766671.45	1317492.42	данные отсутствуют	данные отсутствуют
67	766671.42	1317492.43	данные отсутствуют	данные отсутствуют
68	766671.4	1317492.43	данные отсутствуют	данные отсутствуют
69	766670.65	1317492.25	данные отсутствуют	данные отсутствуют
70	766662.88	1317500.63	данные отсутствуют	данные отсутствуют
Государственный регистратор			ФГИС ЕГРН	
полное наименование должности			подпись	
			инициалы, фамилия	

М.П.

Земельный участок				
(вид объекта недвижимости)				
Лист № ____ Раздела 4.2		Всего листов раздела 4.2 : ____		Всего разделов: ____
15.11.2021 № 99/2021/430785050				
Кадастровый номер:			02:17:000000:181(единое землепользование)	
Номер точки	Координаты, м		Описание закрепления на местности	Средняя квадратическая погрешность определения координат характерных точек границы части земельного участка, м
	X	Y		
1	2	3	4	5
71	766671.93	1317502.41	данные отсутствуют	данные отсутствуют
72	766715.22	1317508.25	данные отсутствуют	данные отсутствуют
73	766743.24	1317516.25	данные отсутствуют	данные отсутствуют
74	766756.28	1317517.5	данные отсутствуют	данные отсутствуют
75	766769.09	1317516.89	данные отсутствуют	данные отсутствуют
76	766792.15	1317509.86	данные отсутствуют	данные отсутствуют
77	766792.17	1317509.86	данные отсутствуют	данные отсутствуют
78	766802.78	1317508.25	данные отсутствуют	данные отсутствуют
79	766802.8	1317508.25	данные отсутствуют	данные отсутствуют
80	766816.32	1317510.19	данные отсутствуют	данные отсутствуют
81	766816.34	1317510.2	данные отсутствуют	данные отсутствуют
82	766821.98	1317512.26	данные отсутствуют	данные отсутствуют
208	767473.7	1317277.96	данные отсутствуют	данные отсутствуют
209	766703.55	1317498.77	данные отсутствуют	данные отсутствуют
210	766721.92	1317485.27	данные отсутствуют	данные отсутствуют
211	766721.17	1317472.89	данные отсутствуют	данные отсутствуют
212	766721.54	1317467.27	данные отсутствуют	данные отсутствуют
Государственный регистратор			ФГИС ЕГРН	
полное наименование должности			подпись	
			инициалы, фамилия	

М.П.

Земельный участок				
(вид объекта недвижимости)				
Лист № ____ Раздела 4.2		Всего листов раздела 4.2 : ____		Всего разделов: ____
15.11.2021 № 99/2021/430785050				
Кадастровый номер:			02:17:000000:181(единое землепользование)	
Номер точки	Координаты, м		Описание закрепления на местности	Средняя квадратическая погрешность определения координат характерных точек границы части земельного участка, м
	X	Y		
1	2	3	4	5
213	766751.92	1317440.65	данные отсутствуют	данные отсутствуют
214	766770.38	1317438.21	данные отсутствуют	данные отсутствуют
215	766795.88	1317464.64	данные отсутствуют	данные отсутствуют
216	766833.75	1317464.27	данные отсутствуют	данные отсутствуют
338	766819.93	1317509.82	данные отсутствуют	данные отсутствуют
339	766801.18	1317507.39	данные отсутствуют	данные отсутствуют
340	766789.74	1317509.45	данные отсутствуют	данные отсутствуют
341	766767.99	1317516.39	данные отсутствуют	данные отсутствуют
342	766744.93	1317514.51	данные отсутствуют	данные отсутствуют
343	766715.31	1317507.2	данные отсутствуют	данные отсутствуют
4196	764078.15	1316757.34	данные отсутствуют	данные отсутствуют
4196	764078.15	1316757.34	данные отсутствуют	данные отсутствуют
4197	764116.86	1316760.96	данные отсутствуют	данные отсутствуют
4198	764133.54	1316767.8	данные отсутствуют	данные отсутствуют
4199	764150.76	1316787.76	данные отсутствуют	данные отсутствуют
4200	764224.93	1316799.24	данные отсутствуют	данные отсутствуют
4201	764293.55	1316820.84	данные отсутствуют	данные отсутствуют
Государственный регистратор			ФГИС ЕГРН	
полное наименование должности			подпись	
			инициалы, фамилия	

М.П.

Раздел 4.2

Выписка из Единого государственного реестра недвижимости об объекте недвижимости
Сведения о частях земельного участка

Земельный участок				
(вид объекта недвижимости)				
Лист № ____ Раздела 4.2		Всего листов раздела 4.2 : ____		Всего разделов: ____
15.11.2021 № 99/2021/430785050				
Кадастровый номер:			02:17:000000:181(единое землепользование)	
Номер точки	Координаты, м		Описание закрепления на местности	Средняя квадратическая погрешность определения координат характерных точек границы части земельного участка, м
	X	Y		
1	2	3	4	5
4202	764319.53	1316844.9	данные отсутствуют	данные отсутствуют
4203	764317.07	1316876.62	данные отсутствуют	данные отсутствуют
4204	764344.96	1316896.58	данные отсутствуют	данные отсутствуют
4205	764373.39	1316905.88	данные отсутствуют	данные отсутствуют
4206	764383.24	1316893.85	данные отсутствуют	данные отсутствуют
4207	764416.32	1316888.65	данные отсутствуют	данные отсутствуют
4208	764426.4	1316896.08	данные отсутствуют	данные отсутствуют
4209	764421.91	1316896.07	данные отсутствуют	данные отсутствуют
4210	764421.6	1316895.61	данные отсутствуют	данные отсутствуют
4211	764421.58	1316895.58	данные отсутствуют	данные отсутствуют
4212	764421.53	1316895.57	данные отсутствуют	данные отсутствуют
4213	764403.87	1316895.57	данные отсутствуют	данные отсутствуют
4214	764403.82	1316895.58	данные отсутствуют	данные отсутствуют
4215	764383.51	1316908.32	данные отсутствуют	данные отсутствуют
4216	764383.48	1316908.36	данные отсутствуют	данные отсутствуют
4217	764383.47	1316908.41	данные отсутствуют	данные отсутствуют
4218	764385.42	1316926.44	данные отсутствуют	данные отсутствуют
Государственный регистратор			ФГИС ЕГРН	
полное наименование должности			подпись	
			инициалы, фамилия	

М.П.

Земельный участок				
(вид объекта недвижимости)				
Лист № ____ Раздела 4.2		Всего листов раздела 4.2 : ____		Всего разделов: ____
15.11.2021 № 99/2021/430785050				
Кадастровый номер:			02:17:000000:181(единое землепользование)	
Номер точки	Координаты, м		Описание закрепления на местности	Средняя квадратическая погрешность определения координат характерных точек границы части земельного участка, м
	X	Y		
1	2	3	4	5
4220	764384.33	1316942.38	данные отсутствуют	данные отсутствуют
4221	764354.58	1316949.01	данные отсутствуют	данные отсутствуют
4222	764350.24	1316949.5	данные отсутствуют	данные отсутствуют
4223	764346.62	1316936.63	данные отсутствуют	данные отсутствуют
4227	764335.94	1316902.72	данные отсутствуют	данные отсутствуют
4228	764316.05	1316882.83	данные отсутствуют	данные отсутствуют
4229	764298.72	1316878.33	данные отсутствуют	данные отсутствуют
4230	764300.84	1316866.52	данные отсутствуют	данные отсутствуют
4231	764302.3	1316855.79	данные отсутствуют	данные отсутствуют
4232	764302.29	1316855.75	данные отсутствуют	данные отсутствуют
4233	764302.28	1316855.73	данные отсутствуют	данные отсутствуют
4234	764296.92	1316849.89	данные отсутствуют	данные отсутствуют
4235	764296.9	1316849.87	данные отсутствуют	данные отсутствуют
4236	764296.84	1316849.86	данные отсутствуют	данные отсутствуют
4237	764288.08	1316851.32	данные отсутствуют	данные отсутствуют
4238	764288.05	1316851.33	данные отсутствуют	данные отсутствуют
4239	764288.01	1316851.36	данные отсутствуют	данные отсутствуют
Государственный регистратор			ФГИС ЕГРН	
полное наименование должности			подпись	
			инициалы, фамилия	

М.П.

Земельный участок				
(вид объекта недвижимости)				
Лист № ____ Раздела 4.2		Всего листов раздела 4.2 : ____		Всего разделов: ____
15.11.2021 № 99/2021/430785050				
Кадастровый номер:			02:17:000000:181(единое землепользование)	
Номер точки	Координаты, м		Описание закрепления на местности	Средняя квадратическая погрешность определения координат характерных точек границы части земельного участка, м
	X	Y		
1	2	3	4	5
4240	764282.66	1316859.64	данные отсутствуют	данные отсутствуют
4241	764274.24	1316865.67	данные отсутствуют	данные отсутствуют
4242	764270.81	1316862.98	данные отсутствуют	данные отсутствуют
4243	764257.57	1316827.66	данные отсутствуют	данные отсутствуют
4244	764238.82	1316808.91	данные отсутствуют	данные отсутствуют
4250	764149.38	1316795.63	данные отсутствуют	данные отсутствуют
4251	764136.84	1316793.39	данные отсутствуют	данные отсутствуют
4252	764134.11	1316792.02	данные отсутствуют	данные отсутствуют
4254	764100.97	1316779.88	данные отсутствуют	данные отсутствуют
4255	764100.95	1316779.88	данные отсутствуют	данные отсутствуют
4256	764094.79	1316781.42	данные отсутствуют	данные отсутствуют
4257	764085.4	1316777.98	данные отсутствуют	данные отсутствуют
4258	764083.35	1316778.48	данные отсутствуют	данные отсутствуют
7598	764119.93	1316786.82	данные отсутствуют	данные отсутствуют
7598	764119.93	1316786.82	данные отсутствуют	данные отсутствуют
7599	764101	1316779.89	данные отсутствуют	данные отсутствуют
7600	764092.74	1316780.67	данные отсутствуют	данные отсутствуют
Государственный регистратор			ФГИС ЕГРН	
полное наименование должности			подпись	
			инициалы, фамилия	

М.П.

Земельный участок				
(вид объекта недвижимости)				
Лист № ____ Раздела 4.2		Всего листов раздела 4.2 : ____		Всего разделов: ____
15.11.2021 № 99/2021/430785050				
Кадастровый номер:			02:17:000000:181(единое землепользование)	
Номер точки	Координаты, м		Описание закрепления на местности	Средняя квадратическая погрешность определения координат характерных точек границы части земельного участка, м
	X	Y		
1	2	3	4	5
7601	764096.57	1316777.78	данные отсутствуют	данные отсутствуют
7602	764102.7	1316770.42	данные отсутствуют	данные отсутствуют
7603	764107.17	1316769.92	данные отсутствуют	данные отсутствуют
7604	764111.88	1316775.52	данные отсутствуют	данные отсутствуют
7605	764115.71	1316779.99	данные отсутствуют	данные отсутствуют
7606	764384.61	1316907.63	данные отсутствуют	данные отсутствуют
7606	764384.61	1316907.63	данные отсутствуют	данные отсутствуют
7607	764385.65	1316928.4	данные отсутствуют	данные отсутствуют
7608	764381.75	1316916.95	данные отсутствуют	данные отсутствуют
7609	764380.88	1316910.51	данные отсутствуют	данные отсутствуют
7610	764382.49	1316908.19	данные отсутствуют	данные отсутствуют
7611	764259.86	1316833.77	данные отсутствуют	данные отсутствуют
7611	764259.86	1316833.77	данные отсутствуют	данные отсутствуют
7612	764259.23	1316832.09	данные отсутствуют	данные отсутствуют
7613	764261.12	1316832.78	данные отсутствуют	данные отсутствуют
7614	767452.53	1317274.22	данные отсутствуют	данные отсутствуют
7614	767452.53	1317274.22	данные отсутствуют	данные отсутствуют
Государственный регистратор			ФГИС ЕГРН	
полное наименование должности			подпись	
			инициалы, фамилия	

М.П.

Раздел 4.2

Выписка из Единого государственного реестра недвижимости об объекте недвижимости
Сведения о частях земельного участка

Земельный участок				
(вид объекта недвижимости)				
Лист № ____ Раздела 4.2		Всего листов раздела 4.2 : ____		Всего разделов: ____
15.11.2021 № 99/2021/430785050				
Кадастровый номер:			02:17:000000:181(единое землепользование)	
Номер точки	Координаты, м		Описание закрепления на местности	Средняя квадратическая погрешность определения координат характерных точек границы части земельного участка, м
	X	Y		
1	2	3	4	5
7615	767509.79	1317294	данные отсутствуют	данные отсутствуют
7616	767511	1317293.94	данные отсутствуют	данные отсутствуют
7617	767525.72	1317298.06	данные отсутствуют	данные отсутствуют
7618	767543.03	1317297.37	данные отсутствуют	данные отсутствуют
7619	767548.48	1317296.51	данные отсутствуют	данные отсутствуют
7620	767548.88	1317296.64	данные отсутствуют	данные отсутствуют
7621	767610.87	1317389.62	данные отсутствуют	данные отсутствуют
7622	767610.47	1317389.76	данные отсутствуют	данные отсутствуют
7623	767592.65	1317395.3	данные отсутствуют	данные отсутствуют
7624	767567.51	1317398.86	данные отсутствуют	данные отсутствуют
7625	767551	1317399.15	данные отсутствуют	данные отсутствуют
7626	767529.7	1317397.98	данные отсутствуют	данные отсутствуют
7627	767514.55	1317402.45	данные отсутствуют	данные отсутствуют
7628	767510.03	1317418.21	данные отсутствуют	данные отсутствуют
7629	767504.6	1317432.57	данные отсутствуют	данные отсутствуют
7630	767497.62	1317447.28	данные отсутствуют	данные отсутствуют
7631	767480.77	1317472.18	данные отсутствуют	данные отсутствуют
Государственный регистратор			ФГИС ЕГРН	
полное наименование должности			подпись	
			инициалы, фамилия	

М.П.

Земельный участок				
(вид объекта недвижимости)				
Лист № ____ Раздела 4.2		Всего листов раздела 4.2 : ____		Всего разделов: ____
15.11.2021 № 99/2021/430785050				
Кадастровый номер:			02:17:000000:181(единое землепользование)	
Номер точки	Координаты, м		Описание закрепления на местности	Средняя квадратическая погрешность определения координат характерных точек границы части земельного участка, м
	X	Y		
1	2	3	4	5
7632	767457.66	1317518.13	данные отсутствуют	данные отсутствуют
7633	767402.69	1317409.27	данные отсутствуют	данные отсутствуют
7634	767411.06	1317397.2	данные отсутствуют	данные отсутствуют
7635	767416.49	1317382.84	данные отсутствуют	данные отсутствуют
7636	767417.12	1317363.16	данные отсутствуют	данные отсутствуют
7637	767414.56	1317341.12	данные отсутствуют	данные отсутствуют
7638	767416.65	1317329.78	данные отсутствуют	данные отсутствуют
7639	767416.68	1317329.74	данные отсутствуют	данные отсутствуют
7640	767452.97	1317317.96	данные отсутствуют	данные отсутствуют
7641	767460.56	1317312.81	данные отсутствуют	данные отсутствуют
7642	767464.15	1317307.92	данные отсутствуют	данные отсутствуют
7643	767464.72	1317305.94	данные отсутствуют	данные отсутствуют
7644	767464.07	1317299.89	данные отсутствуют	данные отсутствуют
7645	767458.85	1317289.77	данные отсутствуют	данные отсутствуют
7646	767454.43	1317281.25	данные отсутствуют	данные отсутствуют
7647	766831.05	1317517.94	данные отсутствуют	данные отсутствуют
7647	766831.05	1317517.94	данные отсутствуют	данные отсутствуют
Государственный регистратор			ФГИС ЕГРН	
полное наименование должности			подпись	
			инициалы, фамилия	

М.П.

Земельный участок				
(вид объекта недвижимости)				
Лист № ____ Раздела 4.2		Всего листов раздела 4.2 : ____		Всего разделов: ____
15.11.2021 № 99/2021/430785050				
Кадастровый номер:			02:17:000000:181(единое землепользование)	
Номер точки	Координаты, м		Описание закрепления на местности	Средняя квадратическая погрешность определения координат характерных точек границы части земельного участка, м
	X	Y		
1	2	3	4	5
7648	766822	1317512.26	данные отсутствуют	данные отсутствуют
7649	766711	1317486.95	данные отсутствуют	данные отсутствуют
7650	766744.94	1317440.57	данные отсутствуют	данные отсутствуют
7651	766747.53	1317440.29	данные отсутствуют	данные отсутствуют
7652	766762.49	1317437.59	данные отсутствуют	данные отсутствуют
7653	766765.65	1317436.31	данные отсутствуют	данные отсутствуют
7654	766862.85	1317493.99	данные отсутствуют	данные отсутствуют
7655	766862.3	1317494.55	данные отсутствуют	данные отсутствуют
7656	766831.61	1317517.66	данные отсутствуют	данные отсутствуют
7657	764402.72	1316896.27	данные отсутствуют	данные отсутствуют
7658	764397.11	1316898.03	данные отсутствуют	данные отсутствуют
7659	764393.16	1316902.26	данные отсутствуют	данные отсутствуют
7660	764392.48	1316902.69	данные отсутствуют	данные отсутствуют
7661	764380.36	1316906.01	данные отсутствуют	данные отсутствуют
7662	764377.82	1316910.33	данные отсутствуют	данные отсутствуют
7663	764378.86	1316917.78	данные отсутствуют	данные отсутствуют
7664	764383.8	1316932.25	данные отсутствуют	данные отсутствуют
Государственный регистратор			ФГИС ЕГРН	
полное наименование должности			подпись	
			инициалы, фамилия	

М.П.

Земельный участок				
(вид объекта недвижимости)				
Лист № ____ Раздела 4.2		Всего листов раздела 4.2 : ____		Всего разделов: ____
15.11.2021 № 99/2021/430785050				
Кадастровый номер:			02:17:000000:181(единое землепользование)	
Номер точки	Координаты, м		Описание закрепления на местности	Средняя квадратическая погрешность определения координат характерных точек границы части земельного участка, м
	X	Y		
1	2	3	4	5
7665	764386.59	1316938.5	данные отсутствуют	данные отсутствуют
7666	764346.59	1316936.54	данные отсутствуют	данные отсутствуют
7667	764346.77	1316929.38	данные отсутствуют	данные отсутствуют
7668	764344.34	1316924.24	данные отсутствуют	данные отсутствуют
7669	764339.39	1316917.4	данные отсутствуют	данные отсутствуют
7670	764260.89	1316836.52	данные отсутствуют	данные отсутствуют
7671	764264.12	1316833.53	данные отсутствуют	данные отсутствуют
7672	764263.01	1316829.8	данные отсутствуют	данные отсутствуют
7673	764258.08	1316828.49	данные отсутствуют	данные отсутствуют
7674	764257.86	1316828.44	данные отсутствуют	данные отсутствуют
7675	764231.03	1316808.27	данные отсутствуют	данные отсутствуют
7676	764228.38	1316807.08	данные отсутствуют	данные отсутствуют
7677	764218.8	1316803.25	данные отсутствуют	данные отсутствуют
7678	764213.21	1316806.79	данные отсутствуют	данные отсутствуют
7679	764205.84	1316804.35	данные отсутствуют	данные отсутствуют
7680	764192.95	1316802.05	данные отсутствуют	данные отсутствуют
7681	764179.73	1316801.45	данные отсутствуют	данные отсутствуют
Государственный регистратор			ФГИС ЕГРН	
полное наименование должности			подпись	
			инициалы, фамилия	

М.П.

Раздел 4.2

Выписка из Единого государственного реестра недвижимости об объекте недвижимости
Сведения о частях земельного участка

Земельный участок				
(вид объекта недвижимости)				
Лист № ____ Раздела 4.2		Всего листов раздела 4.2 : ____		Всего разделов: ____
15.11.2021 № 99/2021/430785050				
Кадастровый номер:			02:17:000000:181(единое землепользование)	
Номер точки	Координаты, м		Описание закрепления на местности	Средняя квадратическая погрешность определения координат характерных точек границы части земельного участка, м
	X	Y		
1	2	3	4	5
7682	764176.5	1316802.41	данные отсутствуют	данные отсутствуют
7683	764124.54	1316788.52	данные отсутствуют	данные отсутствуют
7684	764124.32	1316788.28	данные отсутствуют	данные отсутствуют
7685	764118.07	1316778.12	данные отсутствуют	данные отсутствуют
7686	764114.16	1316773.57	данные отсутствуют	данные отсутствуют
7687	764107.63	1316766.85	данные отсутствуют	данные отсутствуют
7688	764100.78	1316768.04	данные отсутствуют	данные отсутствуют
7689	764094.38	1316775.72	данные отсутствуют	данные отсутствуют
7690	764089.41	1316779.45	данные отсутствуют	данные отсутствуют
7691	764222.48	1316807.57	данные отсутствуют	данные отсутствуют
7691	764222.48	1316807.57	данные отсутствуют	данные отсутствуют
7692	764218.15	1316807.21	данные отсутствуют	данные отсутствуют
7693	764219.7	1316806.23	данные отсутствуют	данные отсутствуют
7694	764193.52	1316805.19	данные отсутствуют	данные отсутствуют
7694	764193.52	1316805.19	данные отсутствуют	данные отсутствуют
7695	764190.08	1316804.9	данные отсутствуют	данные отсутствуют
7696	764192.7	1316805.04	данные отсутствуют	данные отсутствуют
Государственный регистратор			ФГИС ЕГРН	
полное наименование должности			подпись	
			инициалы, фамилия	

М.П.

Выписка из Единого государственного реестра недвижимости об объекте недвижимости
Сведения о частях земельного участка

Земельный участок				
(вид объекта недвижимости)				
Лист № ____ Раздела 4.2		Всего листов раздела 4.2 : ____		Всего разделов: ____
15.11.2021 № 99/2021/430785050				
Кадастровый номер:			02:17:000000:181(единое землепользование)	
Сведения о характерных точках границы части (частей) земельного участка				
Учетный номер части: 14				
Система координат: МСК-05				
Зона №				
Номер точки	Координаты, м		Описание закрепления на местности	Средняя квадратическая погрешность определения координат характерных точек границы части земельного участка, м
	X	Y		
1	2	3	4	5
10	767453.64	1317328.08	данные отсутствуют	данные отсутствуют
11	767421.17	1317324.47	данные отсутствуют	данные отсутствуют
18	767392.99	1317428.68	данные отсутствуют	данные отсутствуют
19	767387.57	1317442.35	данные отсутствуют	данные отсутствуют
20	767403.99	1317440.06	данные отсутствуют	данные отсутствуют
42	766795.8	1317463.28	данные отсутствуют	данные отсутствуют
43	766769.56	1317435.97	данные отсутствуют	данные отсутствуют
44	766769.47	1317436.02	данные отсутствуют	данные отсутствуют
45	766769.43	1317436.03	данные отсутствуют	данные отсутствуют
48	766716.97	1317464.16	данные отсутствуют	данные отсутствуют
49	766716.15	1317473.18	данные отсутствуют	данные отсутствуют
50	766716.57	1317480.53	данные отсутствуют	данные отсутствуют
51	766716.56	1317480.57	данные отсутствуют	данные отсутствуют
52	766714.87	1317485.01	данные отсутствуют	данные отсутствуют
53	766714.84	1317485.06	данные отсутствуют	данные отсутствуют
54	766711.04	1317486.94	данные отсутствуют	данные отсутствуют
Государственный регистратор			ФГИС ЕГРН	
полное наименование должности			подпись	
			инициалы, фамилия	

М.П.

Раздел 4.2

Выписка из Единого государственного реестра недвижимости об объекте недвижимости
Сведения о частях земельного участка

Земельный участок				
(вид объекта недвижимости)				
Лист № ____ Раздела 4.2		Всего листов раздела 4.2 : ____		Всего разделов: ____
15.11.2021 № 99/2021/430785050				
Кадастровый номер:			02:17:000000:181(единое землепользование)	
Номер точки	Координаты, м		Описание закрепления на местности	Средняя квадратическая погрешность определения координат характерных точек границы части земельного участка, м
	X	Y		
1	2	3	4	5
56	766710.98	1317486.95	данные отсутствуют	данные отсутствуют
57	766705.93	1317485.9	данные отсутствуют	данные отсутствуют
58	766700.47	1317484.43	данные отсутствуют	данные отсутствуют
59	766694.8	1317484.84	данные отсутствуют	данные отсутствуют
60	766694.78	1317484.84	данные отсутствуют	данные отсутствуют
61	766685.67	1317484.28	данные отсутствуют	данные отсутствуют
208	767473.7	1317277.96	данные отсутствуют	данные отсутствуют
210	766721.92	1317485.27	данные отсутствуют	данные отсутствуют
211	766721.17	1317472.89	данные отсутствуют	данные отсутствуют
212	766721.54	1317467.27	данные отсутствуют	данные отсутствуют
213	766751.92	1317440.65	данные отсутствуют	данные отсутствуют
214	766770.38	1317438.21	данные отсутствуют	данные отсутствуют
215	766795.88	1317464.64	данные отсутствуют	данные отсутствуют
4196	764078.15	1316757.34	данные отсутствуют	данные отсутствуют
4196	764078.15	1316757.34	данные отсутствуют	данные отсутствуют
4197	764116.86	1316760.96	данные отсутствуют	данные отсутствуют
4198	764133.54	1316767.8	данные отсутствуют	данные отсутствуют
Государственный регистратор			ФГИС ЕГРН	
полное наименование должности			подпись	
			инициалы, фамилия	

М.П.

Земельный участок				
(вид объекта недвижимости)				
Лист № ____ Раздела 4.2		Всего листов раздела 4.2 : ____		Всего разделов: ____
15.11.2021 № 99/2021/430785050				
Кадастровый номер:			02:17:000000:181(единое землепользование)	
Номер точки	Координаты, м		Описание закрепления на местности	Средняя квадратическая погрешность определения координат характерных точек границы части земельного участка, м
	X	Y		
1	2	3	4	5
4199	764150.76	1316787.76	данные отсутствуют	данные отсутствуют
4200	764224.93	1316799.24	данные отсутствуют	данные отсутствуют
4201	764293.55	1316820.84	данные отсутствуют	данные отсутствуют
4202	764319.53	1316844.9	данные отсутствуют	данные отсутствуют
4203	764317.07	1316876.62	данные отсутствуют	данные отсутствуют
4204	764344.96	1316896.58	данные отсутствуют	данные отсутствуют
4205	764373.39	1316905.88	данные отсутствуют	данные отсутствуют
4206	764383.24	1316893.85	данные отсутствуют	данные отсутствуют
4207	764416.32	1316888.65	данные отсутствуют	данные отсутствуют
4208	764426.4	1316896.08	данные отсутствуют	данные отсутствуют
4209	764421.91	1316896.07	данные отсутствуют	данные отсутствуют
4210	764421.6	1316895.61	данные отсутствуют	данные отсутствуют
4211	764421.58	1316895.58	данные отсутствуют	данные отсутствуют
4212	764421.53	1316895.57	данные отсутствуют	данные отсутствуют
4213	764403.87	1316895.57	данные отсутствуют	данные отсутствуют
4214	764403.82	1316895.58	данные отсутствуют	данные отсутствуют
4215	764383.51	1316908.32	данные отсутствуют	данные отсутствуют
Государственный регистратор			ФГИС ЕГРН	
полное наименование должности			подпись	
			инициалы, фамилия	

М.П.

Раздел 4.2

Выписка из Единого государственного реестра недвижимости об объекте недвижимости
Сведения о частях земельного участка

Земельный участок				
(вид объекта недвижимости)				
Лист № ____ Раздела 4.2		Всего листов раздела 4.2 : ____		Всего разделов: ____
15.11.2021 № 99/2021/430785050				
Кадастровый номер:			02:17:000000:181(единое землепользование)	
Номер точки	Координаты, м		Описание закрепления на местности	Средняя квадратическая погрешность определения координат характерных точек границы части земельного участка, м
	X	Y		
1	2	3	4	5
4216	764383.48	1316908.36	данные отсутствуют	данные отсутствуют
4217	764383.47	1316908.41	данные отсутствуют	данные отсутствуют
4218	764385.42	1316926.44	данные отсутствуют	данные отсутствуют
4220	764384.33	1316942.38	данные отсутствуют	данные отсутствуют
4221	764354.58	1316949.01	данные отсутствуют	данные отсутствуют
4222	764350.24	1316949.5	данные отсутствуют	данные отсутствуют
4223	764346.62	1316936.63	данные отсутствуют	данные отсутствуют
4227	764335.94	1316902.72	данные отсутствуют	данные отсутствуют
4228	764316.05	1316882.83	данные отсутствуют	данные отсутствуют
4229	764298.72	1316878.33	данные отсутствуют	данные отсутствуют
4230	764300.84	1316866.52	данные отсутствуют	данные отсутствуют
4231	764302.3	1316855.79	данные отсутствуют	данные отсутствуют
4232	764302.29	1316855.75	данные отсутствуют	данные отсутствуют
4233	764302.28	1316855.73	данные отсутствуют	данные отсутствуют
4234	764296.92	1316849.89	данные отсутствуют	данные отсутствуют
4235	764296.9	1316849.87	данные отсутствуют	данные отсутствуют
4236	764296.84	1316849.86	данные отсутствуют	данные отсутствуют
Государственный регистратор			ФГИС ЕГРН	
полное наименование должности			подпись	
			инициалы, фамилия	

М.П.

Земельный участок				
(вид объекта недвижимости)				
Лист № ____ Раздела 4.2		Всего листов раздела 4.2 : ____		Всего разделов: ____
15.11.2021 № 99/2021/430785050				
Кадастровый номер:			02:17:000000:181(единое землепользование)	
Номер точки	Координаты, м		Описание закрепления на местности	Средняя квадратическая погрешность определения координат характерных точек границы части земельного участка, м
	X	Y		
1	2	3	4	5
4237	764288.08	1316851.32	данные отсутствуют	данные отсутствуют
4238	764288.05	1316851.33	данные отсутствуют	данные отсутствуют
4239	764288.01	1316851.36	данные отсутствуют	данные отсутствуют
4240	764282.66	1316859.64	данные отсутствуют	данные отсутствуют
4241	764274.24	1316865.67	данные отсутствуют	данные отсутствуют
4242	764270.81	1316862.98	данные отсутствуют	данные отсутствуют
4243	764257.57	1316827.66	данные отсутствуют	данные отсутствуют
4244	764238.82	1316808.91	данные отсутствуют	данные отсутствуют
4250	764149.38	1316795.63	данные отсутствуют	данные отсутствуют
4251	764136.84	1316793.39	данные отсутствуют	данные отсутствуют
4252	764134.11	1316792.02	данные отсутствуют	данные отсутствуют
4254	764100.97	1316779.88	данные отсутствуют	данные отсутствуют
4255	764100.95	1316779.88	данные отсутствуют	данные отсутствуют
4256	764094.79	1316781.42	данные отсутствуют	данные отсутствуют
4257	764085.4	1316777.98	данные отсутствуют	данные отсутствуют
4258	764083.35	1316778.48	данные отсутствуют	данные отсутствуют
7598	764119.93	1316786.82	данные отсутствуют	данные отсутствуют
Государственный регистратор			ФГИС ЕГРН	
полное наименование должности			подпись	
			инициалы, фамилия	

М.П.

Земельный участок				
(вид объекта недвижимости)				
Лист № ____ Раздела 4.2		Всего листов раздела 4.2 : ____		Всего разделов: ____
15.11.2021 № 99/2021/430785050				
Кадастровый номер:			02:17:000000:181(единое землепользование)	
Номер точки	Координаты, м		Описание закрепления на местности	Средняя квадратическая погрешность определения координат характерных точек границы части земельного участка, м
	X	Y		
1	2	3	4	5
7598	764119.93	1316786.82	данные отсутствуют	данные отсутствуют
7599	764101	1316779.89	данные отсутствуют	данные отсутствуют
7600	764092.74	1316780.67	данные отсутствуют	данные отсутствуют
7601	764096.57	1316777.78	данные отсутствуют	данные отсутствуют
7602	764102.7	1316770.42	данные отсутствуют	данные отсутствуют
7603	764107.17	1316769.92	данные отсутствуют	данные отсутствуют
7604	764111.88	1316775.52	данные отсутствуют	данные отсутствуют
7605	764115.71	1316779.99	данные отсутствуют	данные отсутствуют
7606	764384.61	1316907.63	данные отсутствуют	данные отсутствуют
7606	764384.61	1316907.63	данные отсутствуют	данные отсутствуют
7607	764385.65	1316928.4	данные отсутствуют	данные отсутствуют
7608	764381.75	1316916.95	данные отсутствуют	данные отсутствуют
7609	764380.88	1316910.51	данные отсутствуют	данные отсутствуют
7610	764382.49	1316908.19	данные отсутствуют	данные отсутствуют
7611	764259.86	1316833.77	данные отсутствуют	данные отсутствуют
7611	764259.86	1316833.77	данные отсутствуют	данные отсутствуют
7612	764259.23	1316832.09	данные отсутствуют	данные отсутствуют
Государственный регистратор			ФГИС ЕГРН	
полное наименование должности			подпись	
			инициалы, фамилия	

М.П.

Земельный участок				
(вид объекта недвижимости)				
Лист № ____ Раздела 4.2		Всего листов раздела 4.2 : ____		Всего разделов: ____
15.11.2021 № 99/2021/430785050				
Кадастровый номер:			02:17:000000:181(единое землепользование)	
Номер точки	Координаты, м		Описание закрепления на местности	Средняя квадратическая погрешность определения координат характерных точек границы части земельного участка, м
	X	Y		
1	2	3	4	5
7613	764261.12	1316832.78	данные отсутствуют	данные отсутствуют
7614	767452.53	1317274.22	данные отсутствуют	данные отсутствуют
7614	767452.53	1317274.22	данные отсутствуют	данные отсутствуют
7615	767509.79	1317294	данные отсутствуют	данные отсутствуют
7616	767511	1317293.94	данные отсутствуют	данные отсутствуют
7617	767525.72	1317298.06	данные отсутствуют	данные отсутствуют
7618	767543.03	1317297.37	данные отсутствуют	данные отсутствуют
7619	767548.48	1317296.51	данные отсутствуют	данные отсутствуют
7620	767548.88	1317296.64	данные отсутствуют	данные отсутствуют
7633	767402.69	1317409.27	данные отсутствуют	данные отсутствуют
7634	767411.06	1317397.2	данные отсутствуют	данные отсутствуют
7635	767416.49	1317382.84	данные отсутствуют	данные отсутствуют
7636	767417.12	1317363.16	данные отсутствуют	данные отсутствуют
7637	767414.56	1317341.12	данные отсутствуют	данные отсутствуют
7638	767416.65	1317329.78	данные отсутствуют	данные отсутствуют
7639	767416.68	1317329.74	данные отсутствуют	данные отсутствуют
7640	767452.97	1317317.96	данные отсутствуют	данные отсутствуют
Государственный регистратор			ФГИС ЕГРН	
полное наименование должности			подпись	
			инициалы, фамилия	

М.П.

Раздел 4.2

Выписка из Единого государственного реестра недвижимости об объекте недвижимости
Сведения о частях земельного участка

Земельный участок				
(вид объекта недвижимости)				
Лист № ____ Раздела 4.2		Всего листов раздела 4.2 : ____		Всего разделов: ____
15.11.2021 № 99/2021/430785050				
Кадастровый номер:			02:17:000000:181(единое землепользование)	
Номер точки	Координаты, м		Описание закрепления на местности	Средняя квадратическая погрешность определения координат характерных точек границы части земельного участка, м
	X	Y		
1	2	3	4	5
7641	767460.56	1317312.81	данные отсутствуют	данные отсутствуют
7642	767464.15	1317307.92	данные отсутствуют	данные отсутствуют
7643	767464.72	1317305.94	данные отсутствуют	данные отсутствуют
7644	767464.07	1317299.89	данные отсутствуют	данные отсутствуют
7645	767458.85	1317289.77	данные отсутствуют	данные отсутствуют
7646	767454.43	1317281.25	данные отсутствуют	данные отсутствуют
7649	766711	1317486.95	данные отсутствуют	данные отсутствуют
7650	766744.94	1317440.57	данные отсутствуют	данные отсутствуют
7651	766747.53	1317440.29	данные отсутствуют	данные отсутствуют
7652	766762.49	1317437.59	данные отсутствуют	данные отсутствуют
7653	766765.65	1317436.31	данные отсутствуют	данные отсутствуют
7657	764402.72	1316896.27	данные отсутствуют	данные отсутствуют
7658	764397.11	1316898.03	данные отсутствуют	данные отсутствуют
7659	764393.16	1316902.26	данные отсутствуют	данные отсутствуют
7660	764392.48	1316902.69	данные отсутствуют	данные отсутствуют
7661	764380.36	1316906.01	данные отсутствуют	данные отсутствуют
7662	764377.82	1316910.33	данные отсутствуют	данные отсутствуют
Государственный регистратор			ФГИС ЕГРН	
полное наименование должности			подпись	
			инициалы, фамилия	

М.П.

Земельный участок				
(вид объекта недвижимости)				
Лист № ____ Раздела 4.2		Всего листов раздела 4.2 : ____		Всего разделов: ____
15.11.2021 № 99/2021/430785050				
Кадастровый номер:			02:17:000000:181(единое землепользование)	
Номер точки	Координаты, м		Описание закрепления на местности	Средняя квадратическая погрешность определения координат характерных точек границы части земельного участка, м
	X	Y		
1	2	3	4	5
7663	764378.86	1316917.78	данные отсутствуют	данные отсутствуют
7664	764383.8	1316932.25	данные отсутствуют	данные отсутствуют
7665	764386.59	1316938.5	данные отсутствуют	данные отсутствуют
7666	764346.59	1316936.54	данные отсутствуют	данные отсутствуют
7667	764346.77	1316929.38	данные отсутствуют	данные отсутствуют
7668	764344.34	1316924.24	данные отсутствуют	данные отсутствуют
7669	764339.39	1316917.4	данные отсутствуют	данные отсутствуют
7670	764260.89	1316836.52	данные отсутствуют	данные отсутствуют
7671	764264.12	1316833.53	данные отсутствуют	данные отсутствуют
7672	764263.01	1316829.8	данные отсутствуют	данные отсутствуют
7673	764258.08	1316828.49	данные отсутствуют	данные отсутствуют
7674	764257.86	1316828.44	данные отсутствуют	данные отсутствуют
7675	764231.03	1316808.27	данные отсутствуют	данные отсутствуют
7676	764228.38	1316807.08	данные отсутствуют	данные отсутствуют
7677	764218.8	1316803.25	данные отсутствуют	данные отсутствуют
7678	764213.21	1316806.79	данные отсутствуют	данные отсутствуют
7679	764205.84	1316804.35	данные отсутствуют	данные отсутствуют
Государственный регистратор			ФГИС ЕГРН	
полное наименование должности			подпись	
			инициалы, фамилия	

М.П.

Раздел 4.2

Выписка из Единого государственного реестра недвижимости об объекте недвижимости
Сведения о частях земельного участка

Земельный участок				
(вид объекта недвижимости)				
Лист № ____ Раздела 4.2		Всего листов раздела 4.2 : ____		Всего разделов: ____
15.11.2021 № 99/2021/430785050				
Кадастровый номер:			02:17:000000:181(единое землепользование)	
Номер точки	Координаты, м		Описание закрепления на местности	Средняя квадратическая погрешность определения координат характерных точек границы части земельного участка, м
	X	Y		
1	2	3	4	5
7680	764192.95	1316802.05	данные отсутствуют	данные отсутствуют
7681	764179.73	1316801.45	данные отсутствуют	данные отсутствуют
7682	764176.5	1316802.41	данные отсутствуют	данные отсутствуют
7683	764124.54	1316788.52	данные отсутствуют	данные отсутствуют
7684	764124.32	1316788.28	данные отсутствуют	данные отсутствуют
7685	764118.07	1316778.12	данные отсутствуют	данные отсутствуют
7686	764114.16	1316773.57	данные отсутствуют	данные отсутствуют
7687	764107.63	1316766.85	данные отсутствуют	данные отсутствуют
7688	764100.78	1316768.04	данные отсутствуют	данные отсутствуют
7689	764094.38	1316775.72	данные отсутствуют	данные отсутствуют
7690	764089.41	1316779.45	данные отсутствуют	данные отсутствуют
7691	764222.48	1316807.57	данные отсутствуют	данные отсутствуют
7691	764222.48	1316807.57	данные отсутствуют	данные отсутствуют
7692	764218.15	1316807.21	данные отсутствуют	данные отсутствуют
7693	764219.7	1316806.23	данные отсутствуют	данные отсутствуют
7694	764193.52	1316805.19	данные отсутствуют	данные отсутствуют
7694	764193.52	1316805.19	данные отсутствуют	данные отсутствуют
Государственный регистратор			ФГИС ЕГРН	
полное наименование должности			подпись	
			инициалы, фамилия	

М.П.

Земельный участок				
(вид объекта недвижимости)				
Лист № ____ Раздела 4.2		Всего листов раздела 4.2 : ____		Всего разделов: ____
15.11.2021 № 99/2021/430785050				
Кадастровый номер:			02:17:000000:181(единое землепользование)	
Номер точки	Координаты, м		Описание закрепления на местности	Средняя квадратическая погрешность определения координат характерных точек границы части земельного участка, м
	X	Y		
1	2	3	4	5
7695	764190.08	1316804.9	данные отсутствуют	данные отсутствуют
7696	764192.7	1316805.04	данные отсутствуют	данные отсутствуют
7697	767581.94	1317346.23	данные отсутствуют	данные отсутствуют
7698	767573.55	1317348	данные отсутствуют	данные отсутствуют
7699	767562.51	1317349.11	данные отсутствуют	данные отсутствуют
7700	767550.15	1317348.81	данные отсутствуют	данные отсутствуют
7701	767527.71	1317348.02	данные отсутствуют	данные отсутствуют
7702	767515.39	1317346.98	данные отсутствуют	данные отсутствуют
7703	767498.28	1317345.63	данные отсутствуют	данные отсутствуют
7704	767489.07	1317353.88	данные отсутствуют	данные отсутствуют
7705	767479.36	1317360.47	данные отсутствуют	данные отсутствуют
7706	767468.35	1317366.09	данные отсутствуют	данные отсутствуют
7707	767466.46	1317384.44	данные отсутствуют	данные отсутствуют
7708	767464.54	1317396.66	данные отсутствуют	данные отсутствуют
7709	767457.83	1317414.88	данные отсутствуют	данные отсутствуют
7710	767452.16	1317425.68	данные отсутствуют	данные отсутствуют
7711	767437.67	1317446.58	данные отсутствуют	данные отсутствуют
Государственный регистратор			ФГИС ЕГРН	
полное наименование должности			подпись	
			инициалы, фамилия	

М.П.

Раздел 4.2

Выписка из Единого государственного реестра недвижимости об объекте недвижимости
Сведения о частях земельного участка

Земельный участок				
(вид объекта недвижимости)				
Лист № ____ Раздела 4.2		Всего листов раздела 4.2 : ____		Всего разделов: ____
15.11.2021 № 99/2021/430785050				
Кадастровый номер:			02:17:000000:181(единое землепользование)	
Номер точки	Координаты, м		Описание закрепления на местности	Средняя квадратическая погрешность определения координат характерных точек границы части земельного участка, м
	X	Y		
1	2	3	4	5
7712	767433.38	1317455.11	данные отсутствуют	данные отсутствуют
7713	766680.09	1317486	данные отсутствуют	данные отсутствуют
7713	766680.09	1317486	данные отсутствуют	данные отсутствуют
7714	766822.9	1317463.28	данные отсутствуют	данные отсутствуют
7715	766821.72	1317464.39	данные отсутствуют	данные отсутствуют
7716	766708.15	1317495.39	данные отсутствуют	данные отсутствуют
7717	766696.67	1317493.13	данные отсутствуют	данные отсутствуют
7718	766684.96	1317489.16	данные отсутствуют	данные отсутствуют
Государственный регистратор			ФГИС ЕГРН	
полное наименование должности			подпись	
			инициалы, фамилия	

М.П.

Выписка из Единого государственного реестра недвижимости об объекте недвижимости
Сведения о частях земельного участка

Земельный участок				
(вид объекта недвижимости)				
Лист № ____ Раздела 4.2		Всего листов раздела 4.2 : ____		Всего разделов: ____
15.11.2021 № 99/2021/430785050				
Кадастровый номер:			02:17:000000:181(единое землепользование)	
Сведения о характерных точках границы части (частей) земельного участка				
Учетный номер части: 15				
Система координат: МСК-05				
Зона №				
Номер точки	Координаты, м		Описание закрепления на местности	Средняя квадратическая погрешность определения координат характерных точек границы части земельного участка, м
	X	Y		
1	2	3	4	5
898	769722.14	1316939.14	данные отсутствуют	данные отсутствуют
899	769744.19	1316915.09	данные отсутствуют	данные отсутствуют
900	769784.29	1316911.07	данные отсутствуют	данные отсутствуют
901	769815.97	1316902.12	данные отсутствуют	данные отсутствуют
1931	773228.82	1316824.51	данные отсутствуют	данные отсутствуют
1932	773257.01	1316837.89	данные отсутствуют	данные отсутствуют
1933	773281.27	1316876	данные отсутствуют	данные отсутствуют
1934	773312.45	1316924.51	данные отсутствуют	данные отсутствуют
1936	773267.41	1316948.77	данные отсутствуют	данные отсутствуют
1937	773244.88	1316960.89	данные отсутствуют	данные отсутствуют
1938	773243.15	1316985.16	данные отсутствуют	данные отсутствуют
1954	773135.73	1316981.68	данные отсутствуют	данные отсутствуют
1955	773128.81	1317014.61	данные отсутствуют	данные отсутствуют
1956	773151.32	1317052.72	данные отсутствуют	данные отсутствуют
1957	773161.72	1317073.51	данные отсутствуют	данные отсутствуют
1978	773073.36	1317049.25	данные отсутствуют	данные отсутствуют
Государственный регистратор			ФГИС ЕГРН	
полное наименование должности			подпись	
			инициалы, фамилия	

М.П.

Раздел 4.2

Выписка из Единого государственного реестра недвижимости об объекте недвижимости
Сведения о частях земельного участка

Земельный участок				
(вид объекта недвижимости)				
Лист № ____ Раздела 4.2		Всего листов раздела 4.2 : ____		Всего разделов: ____
15.11.2021 № 99/2021/430785050				
Кадастровый номер:			02:17:000000:181(единое землепользование)	
Номер точки	Координаты, м		Описание закрепления на местности	Средняя квадратическая погрешность определения координат характерных точек границы части земельного участка, м
	X	Y		
1	2	3	4	5
1979	773076.83	1317085.64	данные отсутствуют	данные отсутствуют
1980	773080.09	1317128.04	данные отсутствуют	данные отсутствуют
1993	772986.74	1317194.79	данные отсутствуют	данные отсутствуют
2008	772927.82	1317179.19	данные отсутствуют	данные отсутствуют
2026	772832.54	1317153.21	данные отсутствуют	данные отсутствуют
2028	772808.29	1317227.7	данные отсутствуют	данные отсутствуют
2058	772676.61	1317165.34	данные отсутствуют	данные отсутствуют
2059	772655.82	1317215.57	данные отсутствуют	данные отсутствуют
2060	772629.83	1317234.64	данные отсутствуют	данные отсутствуют
2062	772532.81	1317236.37	данные отсутствуют	данные отсутствуют
2070	772481.5	1317280.87	данные отсутствуют	данные отсутствуют
2071	772471.41	1317284.23	данные отсутствуют	данные отсутствуют
2077	772414.59	1317295.19	данные отсутствуют	данные отсутствуют
2078	772409.97	1317295.19	данные отсутствуют	данные отсутствуют
2130	772255.08	1317158.9	данные отсутствуют	данные отсутствуют
2131	772255.09	1317158.84	данные отсутствуют	данные отсутствуют
2132	772253.4	1317144.95	данные отсутствуют	данные отсутствуют
Государственный регистратор			ФГИС ЕГРН	
полное наименование должности			подпись	
			инициалы, фамилия	

М.П.

Земельный участок				
(вид объекта недвижимости)				
Лист № ____ Раздела 4.2		Всего листов раздела 4.2 : ____		Всего разделов: ____
15.11.2021 № 99/2021/430785050				
Кадастровый номер:			02:17:000000:181(единое землепользование)	
Номер точки	Координаты, м		Описание закрепления на местности	Средняя квадратическая погрешность определения координат характерных точек границы части земельного участка, м
	X	Y		
1	2	3	4	5
2133	772253.4	1317140.32	данные отсутствуют	данные отсутствуют
2134	772253.4	1317140.3	данные отсутствуют	данные отсутствуют
2135	772252.14	1317135.68	данные отсутствуют	данные отсутствуют
2136	772252.13	1317135.66	данные отсутствуют	данные отсутствуют
2137	772252.12	1317135.65	данные отсутствуют	данные отсутствуют
2138	772249.59	1317132.27	данные отсутствуют	данные отсутствуют
2139	772249.58	1317132.25	данные отсутствуют	данные отсутствуют
2140	772246.21	1317129.31	данные отсутствуют	данные отсутствуют
2141	772246.2	1317129.3	данные отсутствуют	данные отсутствуют
2142	772246.18	1317129.3	данные отсутствуют	данные отсутствуют
2204	772049.43	1317064.08	данные отсутствуют	данные отсутствуют
2233	771839.75	1317127.42	данные отсутствуют	данные отсутствуют
2244	771763.7	1317188.2	данные отсутствуют	данные отсутствуют
2245	771677.95	1317157.33	данные отсутствуют	данные отсутствуют
2246	771556.02	1317166.17	данные отсутствуют	данные отсутствуют
2256	771337.16	1317136.96	данные отсутствуют	данные отсутствуют
2257	771337.15	1317136.91	данные отсутствуют	данные отсутствуют
Государственный регистратор			ФГИС ЕГРН	
полное наименование должности			подпись	
			инициалы, фамилия	

М.П.

Раздел 4.2

Выписка из Единого государственного реестра недвижимости об объекте недвижимости
Сведения о частях земельного участка

Земельный участок				
(вид объекта недвижимости)				
Лист № ____ Раздела 4.2		Всего листов раздела 4.2 : ____		Всего разделов: ____
15.11.2021 № 99/2021/430785050				
Кадастровый номер:			02:17:000000:181(единое землепользование)	
Номер точки	Координаты, м		Описание закрепления на местности	Средняя квадратическая погрешность определения координат характерных точек границы части земельного участка, м
	X	Y		
1	2	3	4	5
2261	771316.01	1317095.52	данные отсутствуют	данные отсутствуют
2262	771292.18	1317074.86	данные отсутствуют	данные отсутствуют
2263	771295.05	1317066.27	данные отсутствуют	данные отсутствуют
2264	771306.81	1317057.04	данные отсутствуют	данные отсутствуют
2265	771315.2	1317053.67	данные отсутствуют	данные отсутствуют
2288	771370.01	1316938.19	данные отсутствуют	данные отсутствуют
2289	771370	1316938.17	данные отсутствуют	данные отсутствуют
2290	771365.79	1316929.75	данные отсутствуют	данные отсутствуют
2291	771365.75	1316929.71	данные отсутствуют	данные отсутствуют
2292	771358.17	1316925.5	данные отсутствуют	данные отсутствуют
2293	771358.16	1316925.49	данные отсутствуют	данные отсутствуют
2303	771269.69	1316914.55	данные отсутствуют	данные отсутствуют
2304	771257.43	1316916.34	данные отсутствуют	данные отсутствуют
2305	771257.39	1316916.35	данные отсутствуют	данные отсутствуют
2306	771257.37	1316916.37	данные отсутствуют	данные отсутствуют
2308	771241.83	1316923.1	данные отсутствуют	данные отсутствуют
2309	771225.79	1316955.18	данные отсутствуют	данные отсутствуют
Государственный регистратор			ФГИС ЕГРН	
полное наименование должности			подпись	
			инициалы, фамилия	

М.П.

Земельный участок				
(вид объекта недвижимости)				
Лист № ____ Раздела 4.2		Всего листов раздела 4.2 : ____		Всего разделов: ____
15.11.2021 № 99/2021/430785050				
Кадастровый номер:			02:17:000000:181(единое землепользование)	
Номер точки	Координаты, м		Описание закрепления на местности	Средняя квадратическая погрешность определения координат характерных точек границы части земельного участка, м
	X	Y		
1	2	3	4	5
2318	771141.76	1316987.82	данные отсутствуют	данные отсутствуют
2334	771055.38	1316895.03	данные отсутствуют	данные отсутствуют
2335	771013.27	1316872.98	данные отсутствуют	данные отсутствуют
2337	770929.08	1316854.94	данные отсутствуют	данные отсутствуют
2338	770913.22	1316829.76	данные отсутствуют	данные отсутствуют
3437	763440.88	1312974.7	данные отсутствуют	данные отсутствуют
3438	763403.96	1312900.85	данные отсутствуют	данные отсутствуют
3516	765800.32	1315737.24	данные отсутствуют	данные отсутствуют
3518	765853.27	1315787.16	данные отсутствуют	данные отсутствуют
3519	765921.34	1315779.6	данные отсутствуют	данные отсутствуют
3520	765969.74	1315826.49	данные отсутствуют	данные отсутствуют
3522	765965.37	1315883.58	данные отсутствуют	данные отсутствуют
3538	766002.31	1315913.24	данные отсутствуют	данные отсутствуют
3539	766003.78	1315920.05	данные отсутствуют	данные отсутствуют
3540	766006.14	1315923.96	данные отсутствуют	данные отсутствуют
3541	766009.6	1315927.8	данные отсутствуют	данные отсутствуют
3542	766011.95	1315930.78	данные отсутствуют	данные отсутствуют
Государственный регистратор			ФГИС ЕГРН	
полное наименование должности			подпись	
			инициалы, фамилия	

М.П.

Земельный участок				
(вид объекта недвижимости)				
Лист № ____ Раздела 4.2		Всего листов раздела 4.2 : ____		Всего разделов: ____
15.11.2021 № 99/2021/430785050				
Кадастровый номер:			02:17:000000:181(единое землепользование)	
Номер точки	Координаты, м		Описание закрепления на местности	Средняя квадратическая погрешность определения координат характерных точек границы части земельного участка, м
	X	Y		
1	2	3	4	5
3543	766017.96	1315931.23	данные отсутствуют	данные отсутствуют
3544	766020.23	1315930.69	данные отсутствуют	данные отсутствуют
3559	766050.41	1315961.54	данные отсутствуют	данные отсутствуют
3561	766052.46	1315968.71	данные отсутствуют	данные отсутствуют
3562	766054.18	1315970.66	данные отсутствуют	данные отсутствуют
3567	766073.27	1315970.67	данные отсутствуют	данные отсутствуют
3568	766073.29	1315970.67	данные отсутствуют	данные отсутствуют
3569	766073.31	1315970.69	данные отсутствуют	данные отсутствуют
3570	766075.34	1315972.94	данные отсутствуют	данные отсутствуют
3571	766075.35	1315972.96	данные отсутствуют	данные отсутствуют
3574	766108.59	1315994.33	данные отсутствуют	данные отсутствуют
3575	766161.87	1316000.34	данные отсутствуют	данные отсутствуют
3576	766218.6	1316015.82	данные отсутствуют	данные отсутствуют
3577	766255.56	1316039.88	данные отсутствуют	данные отсутствуют
3582	766536.63	1316187.72	данные отсутствуют	данные отсутствуют
3591	766907.94	1316583.97	данные отсутствуют	данные отсутствуют
3592	766954.36	1316601.16	данные отсутствуют	данные отсутствуют
Государственный регистратор			ФГИС ЕГРН	
полное наименование должности			подпись	
			инициалы, фамилия	

М.П.

Земельный участок				
(вид объекта недвижимости)				
Лист № ____ Раздела 4.2		Всего листов раздела 4.2 : ____		Всего разделов: ____
15.11.2021 № 99/2021/430785050				
Кадастровый номер:			02:17:000000:181(единое землепользование)	
Номер точки	Координаты, м		Описание закрепления на местности	Средняя квадратическая погрешность определения координат характерных точек границы части земельного участка, м
	X	Y		
1	2	3	4	5
3595	767005.07	1316607.17	данные отсутствуют	данные отсутствуют
3596	767062.66	1316605.45	данные отсутствуют	данные отсутствуют
3597	767102.2	1316635.54	данные отсутствуют	данные отсутствуют
3598	767103.93	1316625.22	данные отсутствуют	данные отсутствуют
3599	767053.2	1316576.23	данные отсутствуют	данные отсутствуют
3604	767304.19	1316601.16	данные отсутствуют	данные отсутствуют
3605	767356.62	1316613.19	данные отсутствуют	данные отсутствуют
3606	767403.9	1316630.38	данные отсутствуют	данные отсутствуют
3613	767772.63	1316770.48	данные отсутствуют	данные отсутствуют
3614	767821.62	1316787.67	данные отсутствуют	данные отсутствуют
3615	767843.97	1316810.88	данные отсутствуют	данные отсутствуют
3617	767915.31	1316871.91	данные отсутствуют	данные отсутствуют
3665	767915.03	1316859.87	данные отсутствуют	данные отсутствуют
3668	767849.41	1316812.63	данные отсутствуют	данные отсутствуют
3669	767843.93	1316810.38	данные отсутствуют	данные отсутствуют
3670	767830.49	1316796.22	данные отсутствуют	данные отсутствуют
3671	767828.41	1316785.63	данные отсутствуют	данные отсутствуют
Государственный регистратор			ФГИС ЕГРН	
полное наименование должности			подпись	
			инициалы, фамилия	

М.П.

Раздел 4.2

Выписка из Единого государственного реестра недвижимости об объекте недвижимости
Сведения о частях земельного участка

Земельный участок				
(вид объекта недвижимости)				
Лист № ____ Раздела 4.2		Всего листов раздела 4.2 : ____		Всего разделов: ____
15.11.2021 № 99/2021/430785050				
Кадастровый номер:			02:17:000000:181(единое землепользование)	
Номер точки	Координаты, м		Описание закрепления на местности	Средняя квадратическая погрешность определения координат характерных точек границы части земельного участка, м
	X	Y		
1	2	3	4	5
3672	767808.17	1316770.35	данные отсутствуют	данные отсутствуют
3673	767777.7	1316769.6	данные отсутствуют	данные отсутствуют
3686	767416.05	1316609.3	данные отсутствуют	данные отсутствуют
3687	767408.55	1316618.87	данные отсутствуют	данные отсутствуют
3688	767370.49	1316601.62	данные отсутствуют	данные отсутствуют
3689	767302.99	1316600.3	данные отсутствуют	данные отсутствуют
3708	766254.52	1316038.05	данные отсутствуют	данные отсутствуют
3709	766217.38	1316013.68	данные отсутствуют	данные отсутствуют
3710	766162.26	1315997.55	данные отсутствуют	данные отсутствуют
3711	766107.14	1315992.3	данные отсутствуют	данные отсутствуют
3712	766093.64	1315995.68	данные отсутствуют	данные отсутствуют
3713	766080.52	1315978.43	данные отсутствуют	данные отсутствуют
3714	766078.65	1315956.68	данные отсутствуют	данные отсутствуют
3715	766055.77	1315929.31	данные отсутствуют	данные отсутствуют
3716	766048.27	1315929.31	данные отсутствуют	данные отсутствуют
3717	766038.9	1315922.94	данные отсутствуют	данные отсутствуют
3718	766040.78	1315874.19	данные отсутствуют	данные отсутствуют
Государственный регистратор			ФГИС ЕГРН	
полное наименование должности			подпись	
			инициалы, фамилия	

М.П.

Выписка из Единого государственного реестра недвижимости об объекте недвижимости
Сведения о частях земельного участка

Земельный участок				
(вид объекта недвижимости)				
Лист № ____ Раздела 4.2		Всего листов раздела 4.2 : ____		Всего разделов: ____
15.11.2021 № 99/2021/430785050				
Кадастровый номер:			02:17:000000:181(единое землепользование)	
Номер точки	Координаты, м		Описание закрепления на местности	Средняя квадратическая погрешность определения координат характерных точек границы части земельного участка, м
	X	Y		
1	2	3	4	5
3719	766031.78	1315854.32	данные отсутствуют	данные отсутствуют
3720	766018.65	1315852.82	данные отсутствуют	данные отсутствуют
3721	766008.9	1315858.82	данные отсутствуют	данные отсутствуют
3722	765984.16	1315855.07	данные отсутствуют	данные отсутствуют
3723	765963.53	1315863.69	данные отсутствуют	данные отсутствуют
3724	765959.41	1315853.57	данные отсутствуют	данные отсутствуют
3725	765980.78	1315831.82	данные отсутствуют	данные отсутствуют
3726	765938.79	1315794.7	данные отсутствуют	данные отсутствуют
3727	765928.29	1315771.82	данные отсутствуют	данные отсутствуют
5597	771033.98	1316883.83	данные отсутствуют	данные отсутствуют
5598	770989.46	1316871.73	данные отсутствуют	данные отсутствуют
5599	770968.53	1316868.66	данные отсутствуют	данные отсутствуют
6257	771045.35	1316887.54	данные отсутствуют	данные отсутствуют
7719	773080.07	1317127.77	данные отсутствуют	данные отсутствуют
7719	773080.07	1317127.77	данные отсутствуют	данные отсутствуют
7720	773079.26	1317128.54	данные отсутствуют	данные отсутствуют
7721	772830.31	1317175.49	данные отсутствуют	данные отсутствуют
Государственный регистратор			ФГИС ЕГРН	
полное наименование должности			подпись	
			инициалы, фамилия	

М.П.

Раздел 4.2

Выписка из Единого государственного реестра недвижимости об объекте недвижимости
Сведения о частях земельного участка

Земельный участок				
(вид объекта недвижимости)				
Лист № ____ Раздела 4.2		Всего листов раздела 4.2 : ____		Всего разделов: ____
15.11.2021 № 99/2021/430785050				
Кадастровый номер:			02:17:000000:181(единое землепользование)	
Номер точки	Координаты, м		Описание закрепления на местности	Средняя квадратическая погрешность определения координат характерных точек границы части земельного участка, м
	X	Y		
1	2	3	4	5
7721	772830.31	1317175.49	данные отсутствуют	данные отсутствуют
7722	772829.16	1317186.97	данные отсутствуют	данные отсутствуют
7723	772828.69	1317185.21	данные отсутствуют	данные отсутствуют
7724	772484.46	1317280.18	данные отсутствуют	данные отсутствуют
7724	772484.46	1317280.18	данные отсутствуют	данные отсутствуют
7725	772468.36	1317284.89	данные отсутствуют	данные отсутствуют
7726	772481.43	1317280.44	данные отсутствуют	данные отсутствуют
7727	772414.79	1317295.17	данные отсутствуют	данные отсутствуют
7727	772414.79	1317295.17	данные отсутствуют	данные отсутствуют
7728	772406.6	1317293.35	данные отсутствуют	данные отсутствуют
7729	772050.7	1317060.93	данные отсутствуют	данные отсутствуют
7729	772050.7	1317060.93	данные отсутствуют	данные отсутствуют
7730	772049.06	1317065.18	данные отсутствуют	данные отсутствуют
7731	772049.25	1317062.31	данные отсутствуют	данные отсутствуют
7732	771297.59	1317079.55	данные отсутствуют	данные отсутствуют
7732	771297.59	1317079.55	данные отсутствуют	данные отсутствуют
7733	771315.9	1317053.67	данные отсутствуют	данные отсутствуют
Государственный регистратор			ФГИС ЕГРН	
полное наименование должности			подпись	
			инициалы, фамилия	

М.П.

Земельный участок				
(вид объекта недвижимости)				
Лист № ____ Раздела 4.2		Всего листов раздела 4.2 : ____		Всего разделов: ____
15.11.2021 № 99/2021/430785050				
Кадастровый номер:			02:17:000000:181(единое землепользование)	
Номер точки	Координаты, м		Описание закрепления на местности	Средняя квадратическая погрешность определения координат характерных точек границы части земельного участка, м
	X	Y		
1	2	3	4	5
7734	771300.48	1317068.5	данные отсутствуют	данные отсутствуют
7735	771144.33	1316988.25	данные отсутствуют	данные отсутствуют
7735	771144.33	1316988.25	данные отсутствуют	данные отсутствуют
7736	771140.44	1316986.35	данные отсутствуют	данные отсутствуют
7737	773213.74	1316825.26	данные отсутствуют	данные отсутствуют
7737	773213.74	1316825.26	данные отсутствуют	данные отсутствуют
7738	773300.86	1316941.07	данные отсутствуют	данные отсутствуют
7739	773287.69	1316944.5	данные отсутствуют	данные отсутствуют
7740	773217.01	1316998.22	данные отсутствуют	данные отсутствуют
7741	773215.52	1316997.98	данные отсутствуют	данные отсутствуют
7742	773197.69	1316995.43	данные отсутствуют	данные отсутствуют
7743	773185.9	1316991.31	данные отсутствуют	данные отсутствуют
7744	773174.01	1316980.44	данные отсутствуют	данные отсутствуют
7745	773162.21	1316978.42	данные отсутствуют	данные отсутствуют
7746	773149.49	1316979.19	данные отсутствуют	данные отсутствуют
7747	773144.23	1316983.1	данные отсутствуют	данные отсутствуют
7748	773151.84	1317076.34	данные отсутствуют	данные отсутствуют
Государственный регистратор			ФГИС ЕГРН	
полное наименование должности			подпись	
			инициалы, фамилия	

М.П.

Раздел 4.2

Выписка из Единого государственного реестра недвижимости об объекте недвижимости
Сведения о частях земельного участка

Земельный участок				
(вид объекта недвижимости)				
Лист № ____ Раздела 4.2		Всего листов раздела 4.2 : ____		Всего разделов: ____
15.11.2021 № 99/2021/430785050				
Кадастровый номер:			02:17:000000:181(единое землепользование)	
Номер точки	Координаты, м		Описание закрепления на местности	Средняя квадратическая погрешность определения координат характерных точек границы части земельного участка, м
	X	Y		
1	2	3	4	5
7749	773149.8	1317075.73	данные отсутствуют	данные отсутствуют
7750	773127.39	1317058.46	данные отсутствуют	данные отсутствуют
7751	773104.32	1317043.53	данные отсутствуют	данные отсутствуют
7752	773090.11	1317042	данные отсутствуют	данные отсутствуют
7753	773079.83	1317047.62	данные отсутствуют	данные отсутствуют
7754	773078.7	1317049.25	данные отсутствуют	данные отсутствуют
7755	773079.28	1317117.53	данные отсутствуют	данные отсутствуют
7756	773068.55	1317127.82	данные отсутствуют	данные отсутствуют
7757	773055.15	1317146.96	данные отсутствуют	данные отсутствуют
7758	773034.84	1317165.37	данные отсутствуют	данные отсутствуют
7759	773021.04	1317175.19	данные отсутствуют	данные отсутствуют
7760	772973.91	1317205.64	данные отсутствуют	данные отсутствуют
7761	772963.97	1317204.34	данные отсутствуют	данные отсутствуют
7762	772955.31	1317198.56	данные отсутствуют	данные отсутствуют
7763	772944.01	1317187.63	данные отсутствуют	данные отсутствуют
7764	772933.81	1317183.36	данные отсутствуют	данные отсутствуют
7765	772932.04	1317183.4	данные отсутствуют	данные отсутствуют
Государственный регистратор			ФГИС ЕГРН	
полное наименование должности			подпись	
			инициалы, фамилия	

М.П.

Земельный участок				
(вид объекта недвижимости)				
Лист № ____ Раздела 4.2		Всего листов раздела 4.2 : ____		Всего разделов: ____
15.11.2021 № 99/2021/430785050				
Кадастровый номер:			02:17:000000:181(единое землепользование)	
Номер точки	Координаты, м		Описание закрепления на местности	Средняя квадратическая погрешность определения координат характерных точек границы части земельного участка, м
	X	Y		
1	2	3	4	5
7766	772913.23	1317183.84	данные отсутствуют	данные отсутствуют
7767	772906.2	1317184	данные отсутствуют	данные отсутствуют
7768	772890.95	1317181.57	данные отсутствуют	данные отсутствуют
7769	772882.34	1317176.98	данные отсутствуют	данные отсутствуют
7770	772868.07	1317162.08	данные отсутствуют	данные отсутствуют
7771	772862.78	1317154.26	данные отсутствуют	данные отсутствуют
7772	772860.6	1317152.88	данные отсутствуют	данные отсутствуют
7773	772850.11	1317151.01	данные отсутствуют	данные отсутствуют
7774	772836.34	1317155.43	данные отсутствуют	данные отсутствуют
7775	772832.1	1317157.61	данные отсутствуют	данные отсутствуют
7776	772825.16	1317163.01	данные отсутствуют	данные отсутствуют
7777	772823.91	1317165.25	данные отсутствуют	данные отсутствуют
7778	772820.73	1317186.44	данные отсутствуют	данные отсутствуют
7779	772823.81	1317197.95	данные отсутствуют	данные отсутствуют
7780	772798.63	1317233.34	данные отсутствуют	данные отсутствуют
7781	772797.42	1317233.41	данные отсутствуют	данные отсутствуют
7782	772787.1	1317228.51	данные отсутствуют	данные отсутствуют
Государственный регистратор			ФГИС ЕГРН	
полное наименование должности			подпись	
			инициалы, фамилия	

М.П.

Раздел 4.2

Выписка из Единого государственного реестра недвижимости об объекте недвижимости
Сведения о частях земельного участка

Земельный участок				
(вид объекта недвижимости)				
Лист № ____ Раздела 4.2		Всего листов раздела 4.2 : ____		Всего разделов: ____
15.11.2021 № 99/2021/430785050				
Кадастровый номер:			02:17:000000:181(единое землепользование)	
Номер точки	Координаты, м		Описание закрепления на местности	Средняя квадратическая погрешность определения координат характерных точек границы части земельного участка, м
	X	Y		
1	2	3	4	5
7783	772781.55	1317219.1	данные отсутствуют	данные отсутствуют
7784	772778.93	1317206.2	данные отсутствуют	данные отсутствуют
7785	772773.65	1317191.92	данные отсутствуют	данные отсутствуют
7786	772761.35	1317177.94	данные отсутствуют	данные отсутствуют
7787	772742.43	1317168.4	данные отсутствуют	данные отсутствуют
7788	772726.9	1317154.89	данные отсутствуют	данные отсутствуют
7789	772724.54	1317154.09	данные отсутствуют	данные отсутствуют
7790	772709.49	1317154.67	данные отсутствуют	данные отсутствуют
7791	772703.04	1317158.74	данные отсутствуют	данные отсутствуют
7792	772594.66	1317216.44	данные отсутствуют	данные отсутствуют
7793	772601.52	1317207.01	данные отсутствуют	данные отсутствуют
7794	772609.16	1317198.67	данные отсутствуют	данные отсутствуют
7795	772624.72	1317185.15	данные отсутствуют	данные отсутствуют
7796	772634.28	1317172.91	данные отсутствуют	данные отсутствуют
7797	772644.8	1317151.33	данные отсутствуют	данные отсутствуют
7798	772658.77	1317131.32	данные отсутствуют	данные отсутствуют
7799	772667.4	1317122.47	данные отсутствуют	данные отсутствуют
Государственный регистратор			ФГИС ЕГРН	
полное наименование должности			подпись	
			инициалы, фамилия	

М.П.

Земельный участок				
(вид объекта недвижимости)				
Лист № ____ Раздела 4.2		Всего листов раздела 4.2 : ____		Всего разделов: ____
15.11.2021 № 99/2021/430785050				
Кадастровый номер:			02:17:000000:181(единое землепользование)	
Номер точки	Координаты, м		Описание закрепления на местности	Средняя квадратическая погрешность определения координат характерных точек границы части земельного участка, м
	X	Y		
1	2	3	4	5
7800	772682.83	1317112.37	данные отсутствуют	данные отсутствуют
7801	772694.03	1317107.12	данные отсутствуют	данные отсутствуют
7802	772706.18	1317104.78	данные отсутствуют	данные отсутствуют
7803	772722.61	1317104.13	данные отсутствуют	данные отсутствуют
7804	772734.94	1317105.18	данные отсутствуют	данные отсутствуют
7805	772746.81	1317109.02	данные отсутствуют	данные отсутствуют
7806	772757.46	1317115.31	данные отсутствуют	данные отсутствуют
7807	772770.53	1317126.57	данные отсутствуют	данные отсутствуют
7808	772783.86	1317133.29	данные отсутствуют	данные отсутствуют
7809	772791.78	1317125.79	данные отсутствуют	данные отсутствуют
7810	772803.16	1317116.77	данные отсутствуют	данные отсутствуют
7811	772813.79	1317110.44	данные отсутствуют	данные отсутствуют
7812	772834.83	1317103.4	данные отсутствуют	данные отсутствуют
7813	772846.98	1317101.11	данные отсутствуют	данные отсутствуют
7814	772858.88	1317101.79	данные отсутствуют	данные отсутствуют
7815	772869.37	1317103.66	данные отсутствуют	данные отсутствуют
7816	772881.19	1317107.32	данные отсутствуют	данные отсутствуют
Государственный регистратор			ФГИС ЕГРН	
полное наименование должности			подпись	
			инициалы, фамилия	

М.П.

Раздел 4.2

Выписка из Единого государственного реестра недвижимости об объекте недвижимости
Сведения о частях земельного участка

Земельный участок				
(вид объекта недвижимости)				
Лист № ____ Раздела 4.2		Всего листов раздела 4.2 : ____		Всего разделов: ____
15.11.2021 № 99/2021/430785050				
Кадастровый номер:			02:17:000000:181(единое землепользование)	
Номер точки	Координаты, м		Описание закрепления на местности	Средняя квадратическая погрешность определения координат характерных точек границы части земельного участка, м
	X	Y		
1	2	3	4	5
7817	772892.92	1317114.37	данные отсутствуют	данные отсутствуют
7818	772901.79	1317122.99	данные отсутствуют	данные отсутствуют
7819	772910.31	1317133.89	данные отсутствуют	данные отсутствуют
7820	772932.65	1317133.37	данные отсутствуют	данные отсутствуют
7821	772944.96	1317134.62	данные отсутствуют	данные отсутствуют
7822	772963.32	1317141.51	данные отсутствуют	данные отсутствуют
7823	772974.05	1317147.66	данные отсутствуют	данные отсутствуют
7824	773003.45	1317126.34	данные отсутствуют	данные отсутствуют
7825	773017.41	1317113.68	данные отсутствуют	данные отсутствуют
7826	773027.59	1317099.14	данные отсутствуют	данные отсутствуют
7827	773029.68	1317086.73	данные отсутствуют	данные отсутствуют
7828	773026.6	1317070.71	данные отсутствуют	данные отсутствуют
7829	773025.78	1317058.36	данные отсутствуют	данные отсутствуют
7830	773029.66	1317038.45	данные отсутствуют	данные отсутствуют
7831	773033.92	1317026.84	данные отсутствуют	данные отсутствуют
7832	773041.2	1317015.87	данные отсутствуют	данные отсутствуют
7833	773050.18	1317007.36	данные отсутствуют	данные отсутствуют
Государственный регистратор			ФГИС ЕГРН	
полное наименование должности			подпись	
			инициалы, фамилия	

М.П.

Земельный участок				
(вид объекта недвижимости)				
Лист № ____ Раздела 4.2		Всего листов раздела 4.2 : ____		Всего разделов: ____
15.11.2021 № 99/2021/430785050				
Кадастровый номер:			02:17:000000:181(единое землепользование)	
Номер точки	Координаты, м		Описание закрепления на местности	Средняя квадратическая погрешность определения координат характерных точек границы части земельного участка, м
	X	Y		
1	2	3	4	5
7834	773066.13	1316998.13	данные отсутствуют	данные отсутствуют
7835	773077.63	1316993.58	данные отсутствуют	данные отсутствуют
7836	773088.67	1316981.71	данные отсутствуют	данные отсутствуют
7837	773091.96	1316969.79	данные отсутствуют	данные отсутствуют
7838	773097.68	1316959.12	данные отсутствуют	данные отсутствуют
7839	773105.73	1316949.73	данные отсутствуют	данные отсутствуют
7840	773119.64	1316939.08	данные отсутствуют	данные отсутствуют
7841	773130.4	1316932.98	данные отсутствуют	данные отсутствуют
7842	773142.33	1316929.71	данные отсутствуют	данные отсутствуют
7843	773159.19	1316928.51	данные отсутствуют	данные отсутствуют
7844	773170.65	1316929.14	данные отсутствуют	данные отсутствуют
7845	773182.45	1316931.16	данные отсутствуют	данные отсутствуют
7846	773194.29	1316934.74	данные отсутствуют	данные отсутствуют
7847	773204.89	1316941.11	данные отсутствуют	данные отсутствуют
7848	773215.04	1316947.4	данные отсутствуют	данные отсутствуют
7849	773221.97	1316933.54	данные отсутствуют	данные отсутствуют
7850	773228.83	1316923.25	данные отсутствуют	данные отсутствуют
Государственный регистратор			ФГИС ЕГРН	
полное наименование должности			подпись	
			инициалы, фамилия	

М.П.

Земельный участок				
(вид объекта недвижимости)				
Лист № ____ Раздела 4.2		Всего листов раздела 4.2 : ____		Всего разделов: ____
15.11.2021 № 99/2021/430785050				
Кадастровый номер:			02:17:000000:181(единое землепользование)	
Номер точки	Координаты, м		Описание закрепления на местности	Средняя квадратическая погрешность определения координат характерных точек границы части земельного участка, м
	X	Y		
1	2	3	4	5
7851	773237.58	1316915.26	данные отсутствуют	данные отсутствуют
7852	773247.52	1316903.45	данные отсутствуют	данные отсутствуют
7853	773242.56	1316894.42	данные отсутствуют	данные отсутствуют
7854	773225.9	1316854.88	данные отсутствуют	данные отсутствуют
7855	773218.31	1316837.79	данные отсутствуют	данные отсутствуют
7856	772559.21	1317220.72	данные отсутствуют	данные отсутствуют
7856	772559.21	1317220.72	данные отсутствуют	данные отсутствуют
7857	772525.95	1317266.7	данные отсутствуют	данные отсутствуют
7858	772524.8	1317266.71	данные отсутствуют	данные отсутствуют
7859	772502.85	1317270.57	данные отсутствуют	данные отсутствуют
7860	772479.31	1317272.7	данные отсутствуют	данные отсутствуют
7861	772450.84	1317282.41	данные отсутствуют	данные отсутствуют
7862	772423.32	1317289.29	данные отсутствуют	данные отсутствуют
7863	772397.79	1317283.21	данные отсутствуют	данные отсутствуют
7864	772378.16	1317268.29	данные отсутствуют	данные отсутствуют
7865	772355.17	1317258.17	данные отсутствуют	данные отсутствуют
7866	772336.12	1317257.53	данные отсутствуют	данные отсутствуют
Государственный регистратор			ФГИС ЕГРН	
полное наименование должности			подпись	
			инициалы, фамилия	

М.П.

Земельный участок				
(вид объекта недвижимости)				
Лист № ____ Раздела 4.2		Всего листов раздела 4.2 : ____		Всего разделов: ____
15.11.2021 № 99/2021/430785050				
Кадастровый номер:			02:17:000000:181(единое землепользование)	
Номер точки	Координаты, м		Описание закрепления на местности	Средняя квадратическая погрешность определения координат характерных точек границы части земельного участка, м
	X	Y		
1	2	3	4	5
7867	772303.33	1317248.7	данные отсутствуют	данные отсутствуют
7868	772268.14	1317226.08	данные отсутствуют	данные отсутствуют
7869	772257.56	1317209.91	данные отсутствуют	данные отсутствуют
7870	772249.13	1317196.66	данные отсутствуют	данные отсутствуют
7871	772249.73	1317177.48	данные отсутствуют	данные отсутствуют
7872	772253.45	1317161.36	данные отсутствуют	данные отсутствуют
7873	772254.72	1317155.82	данные отсутствуют	данные отсутствуют
7874	772254.91	1317155.01	данные отсутствуют	данные отсутствуют
7875	772253.59	1317146.55	данные отсутствуют	данные отсутствуют
7876	772251.84	1317135.28	данные отсутствуют	данные отсутствуют
7877	772251.81	1317135.07	данные отсутствуют	данные отсутствуют
7878	772251.37	1317134.65	данные отсутствуют	данные отсутствуют
7879	772245.52	1317129.04	данные отсутствуют	данные отсутствуют
7880	772240.03	1317123.77	данные отсутствуют	данные отсутствуют
7881	772220.11	1317116.36	данные отсутствуют	данные отсутствуют
7882	772197.71	1317118.1	данные отсутствуют	данные отсутствуют
7883	772180.61	1317126.96	данные отсутствуют	данные отсутствуют
Государственный регистратор			ФГИС ЕГРН	
полное наименование должности			подпись	
			инициалы, фамилия	

М.П.

Раздел 4.2

Выписка из Единого государственного реестра недвижимости об объекте недвижимости
Сведения о частях земельного участка

Земельный участок				
(вид объекта недвижимости)				
Лист № ____ Раздела 4.2		Всего листов раздела 4.2 : ____		Всего разделов: ____
15.11.2021 № 99/2021/430785050				
Кадастровый номер:			02:17:000000:181(единое землепользование)	
Номер точки	Координаты, м		Описание закрепления на местности	Средняя квадратическая погрешность определения координат характерных точек границы части земельного участка, м
	X	Y		
1	2	3	4	5
7884	772161.05	1317131.24	данные отсутствуют	данные отсутствуют
7885	772147.94	1317129.06	данные отсутствуют	данные отсутствуют
7886	772139.19	1317115.62	данные отсутствуют	данные отсутствуют
7887	772112.46	1317071.19	данные отсутствуют	данные отсутствуют
7888	772090.31	1317051.18	данные отсутствуют	данные отсутствуют
7889	772073.45	1317042.21	данные отсутствуют	данные отсутствуют
7890	772055.61	1317045.24	данные отсутствуют	данные отсутствуют
7891	772042.38	1317057.9	данные отсутствуют	данные отсутствуют
7892	772041.37	1317060.24	данные отсутствуют	данные отсутствуют
7893	772040.1	1317081.18	данные отсутствуют	данные отсутствуют
7894	772042.18	1317096.77	данные отсутствуют	данные отсутствуют
7895	772058.93	1317152.86	данные отсутствуют	данные отсутствуют
7896	772059.54	1317172.19	данные отсутствуют	данные отсутствуют
7897	772052.65	1317186.58	данные отсутствуют	данные отсутствуют
7898	772050.16	1317188.2	данные отсутствуют	данные отсутствуют
7899	771824.16	1317171.82	данные отсутствуют	данные отсутствуют
7900	771809.01	1317173.88	данные отсутствуют	данные отсутствуют
Государственный регистратор			ФГИС ЕГРН	
полное наименование должности			подпись	
			инициалы, фамилия	

М.П.

Земельный участок				
(вид объекта недвижимости)				
Лист № ____ Раздела 4.2		Всего листов раздела 4.2 : ____		Всего разделов: ____
15.11.2021 № 99/2021/430785050				
Кадастровый номер:			02:17:000000:181(единое землепользование)	
Номер точки	Координаты, м		Описание закрепления на местности	Средняя квадратическая погрешность определения координат характерных точек границы части земельного участка, м
	X	Y		
1	2	3	4	5
7901	771776.27	1317186.98	данные отсутствуют	данные отсутствуют
7902	771434.84	1317188.2	данные отсутствуют	данные отсутствуют
7903	771450.44	1317184.3	данные отсутствуют	данные отсутствуют
7904	771493.31	1317164.86	данные отсутствуют	данные отсутствуют
7905	771538.72	1317140.91	данные отсутствуют	данные отсутствуют
7906	771579.81	1317123.76	данные отсутствуют	данные отсутствуют
7907	771591.74	1317120.5	данные отсутствуют	данные отсутствуют
7908	771625.45	1317116.22	данные отсутствуют	данные отсутствуют
7909	771637.82	1317116.19	данные отсутствуют	данные отсутствуют
7910	771665.52	1317120.27	данные отсутствуют	данные отсутствуют
7911	771676.1	1317123.04	данные отсутствуют	данные отсутствуют
7912	771727.64	1317142.79	данные отсутствуют	данные отсутствуют
7913	771755.66	1317141.37	данные отсутствуют	данные отсутствуют
7914	771790.43	1317127.46	данные отсутствуют	данные отсутствуют
7915	771802.28	1317124.34	данные отсутствуют	данные отсутствуют
7916	771880.66	1317113.69	данные отсутствуют	данные отсутствуют
7917	771928.79	1317107.74	данные отсутствуют	данные отсутствуют
Государственный регистратор			ФГИС ЕГРН	
полное наименование должности			подпись	
			инициалы, фамилия	

М.П.

Земельный участок				
(вид объекта недвижимости)				
Лист № ____ Раздела 4.2		Всего листов раздела 4.2 : ____		Всего разделов: ____
15.11.2021 № 99/2021/430785050				
Кадастровый номер:			02:17:000000:181(единое землепользование)	
Номер точки	Координаты, м		Описание закрепления на местности	Средняя квадратическая погрешность определения координат характерных точек границы части земельного участка, м
	X	Y		
1	2	3	4	5
7918	771941.16	1317107.75	данные отсутствуют	данные отсутствуют
7919	771977.07	1317117.09	данные отсутствуют	данные отсутствуют
7920	771986.83	1317120.91	данные отсутствуют	данные отсутствуют
7921	771999.11	1317127.27	данные отсутствуют	данные отсутствуют
7922	771994.27	1317111.08	данные отсутствуют	данные отсутствуют
7923	771990.54	1317087.79	данные отсутствуют	данные отсутствуют
7924	771991.46	1317057.21	данные отсутствуют	данные отсутствуют
7925	771993.73	1317045.05	данные отсутствуют	данные отсутствуют
7926	771998.27	1317034.36	данные отсутствуют	данные отсутствуют
7927	772005.39	1317024.25	данные отсутствуют	данные отсутствуют
7928	772021.04	1317009.12	данные отсутствуют	данные отсутствуют
7929	772030.97	1317001.73	данные отсутствуют	данные отсутствуют
7930	772042.4	1316997.02	данные отсутствуют	данные отсутствуют
7931	772065.08	1316992.92	данные отсутствуют	данные отсутствуют
7932	772077.43	1316992.37	данные отсутствуют	данные отсутствуют
7933	772089.55	1316994.87	данные отсутствуют	данные отсутствуют
7934	772113.79	1317007.04	данные отсутствуют	данные отсутствуют
Государственный регистратор			ФГИС ЕГРН	
полное наименование должности			подпись	
			инициалы, фамилия	

М.П.

Земельный участок				
(вид объекта недвижимости)				
Лист № ____ Раздела 4.2		Всего листов раздела 4.2 : ____		Всего разделов: ____
15.11.2021 № 99/2021/430785050				
Кадастровый номер:			02:17:000000:181(единое землепользование)	
Номер точки	Координаты, м		Описание закрепления на местности	Средняя квадратическая погрешность определения координат характерных точек границы части земельного участка, м
	X	Y		
1	2	3	4	5
7935	772123.83	1317014.08	данные отсутствуют	данные отсутствуют
7936	772145.98	1317034.09	данные отсутствуют	данные отсутствуют
7937	772154.06	1317043.45	данные отсутствуют	данные отсутствуют
7938	772172.89	1317074.65	данные отсутствуют	данные отсутствуют
7939	772182.33	1317070.52	данные отсутствуют	данные отсутствуют
7940	772193.84	1317068.25	данные отсутствуют	данные отсутствуют
7941	772216.24	1317066.51	данные отсутствуют	данные отсутствуют
7942	772228.59	1317067.08	данные отсутствуют	данные отсутствуют
7943	772257.46	1317076.91	данные отсутствуют	данные отсутствуют
7944	772268.43	1317082.62	данные отсутствуют	данные отсутствуют
7945	772286.42	1317098.99	данные отсутствуют	данные отсутствуют
7946	772294.22	1317108.59	данные отсутствуют	данные отсутствуют
7947	772299.42	1317119.81	данные отсутствуют	данные отсутствуют
7948	772304.32	1317147.33	данные отсутствуют	данные отсутствуют
7949	772304.69	1317159.69	данные отсутствуют	данные отсутствуют
7950	772299.75	1317183.07	данные отсутствуют	данные отсутствуют
7951	772323.83	1317202.44	данные отсутствуют	данные отсутствуют
Государственный регистратор			ФГИС ЕГРН	
полное наименование должности			подпись	
			инициалы, фамилия	

М.П.

Раздел 4.2

Выписка из Единого государственного реестра недвижимости об объекте недвижимости
Сведения о частях земельного участка

Земельный участок				
(вид объекта недвижимости)				
Лист № ____ Раздела 4.2		Всего листов раздела 4.2 : ____		Всего разделов: ____
15.11.2021 № 99/2021/430785050				
Кадастровый номер:			02:17:000000:181(единое землепользование)	
Номер точки	Координаты, м		Описание закрепления на местности	Средняя квадратическая погрешность определения координат характерных точек границы части земельного участка, м
	X	Y		
1	2	3	4	5
7952	772343.56	1317207.75	данные отсутствуют	данные отсутствуют
7953	772356.85	1317208.2	данные отсутствуют	данные отсутствуют
7954	772369.06	1317210.14	данные отсутствуют	данные отсутствуют
7955	772398.3	1317222.53	данные отсутствуют	данные отсутствуют
7956	772408.42	1317228.48	данные отсутствуют	данные отсутствуют
7957	772419.64	1317237.02	данные отсутствуют	данные отсутствуют
7958	772436.68	1317234.41	данные отсутствуют	данные отсутствуют
7959	772463.17	1317225.38	данные отсутствуют	данные отсутствуют
7960	772474.8	1317222.9	данные отсутствуют	данные отсутствуют
7961	772496.26	1317220.96	данные отсутствуют	данные отсутствуют
7962	772516.14	1317217.47	данные отсутствуют	данные отсутствуют
7963	772534.92	1317216.64	данные отсутствуют	данные отсутствуют
7964	772545.99	1317217.81	данные отсутствуют	данные отсутствуют
7965	771426.46	1317189.72	данные отсутствуют	данные отсутствуют
7965	771426.46	1317189.72	данные отсутствуют	данные отсутствуют
7966	771334.96	1317206.36	данные отсутствуют	данные отсутствуют
7967	771329.34	1317187.41	данные отсутствуют	данные отсутствуют
Государственный регистратор			ФГИС ЕГРН	
полное наименование должности			подпись	
			инициалы, фамилия	

М.П.

Земельный участок				
(вид объекта недвижимости)				
Лист № ____ Раздела 4.2		Всего листов раздела 4.2 : ____		Всего разделов: ____
15.11.2021 № 99/2021/430785050				
Кадастровый номер:			02:17:000000:181(единое землепользование)	
Номер точки	Координаты, м		Описание закрепления на местности	Средняя квадратическая погрешность определения координат характерных точек границы части земельного участка, м
	X	Y		
1	2	3	4	5
7968	771338.86	1317156.78	данные отсутствуют	данные отсутствуют
7969	771337.16	1317146.99	данные отсутствуют	данные отсутствуют
7970	771334.7	1317132.82	данные отсутствуют	данные отсутствуют
7971	771334.44	1317131.33	данные отсутствуют	данные отсутствуют
7972	771325.51	1317116.35	данные отсутствуют	данные отсутствуют
7973	771321.87	1317112.35	данные отсутствуют	данные отсутствуют
7974	771303.98	1317085.09	данные отсутствуют	данные отсутствуют
7975	771307.85	1317071.8	данные отсутствуют	данные отсутствуют
7976	771320.51	1317060.29	данные отсутствуют	данные отсутствуют
7977	771350.53	1317053.76	данные отсутствуют	данные отсутствуют
7978	771369.22	1317037.2	данные отсутствуют	данные отсутствуют
7979	771375.98	1317019.19	данные отсутствуют	данные отсутствуют
7980	771379.84	1316973.31	данные отсутствуют	данные отсутствуют
7981	771375.45	1316947.87	данные отсутствуют	данные отсутствуют
7982	771370.21	1316939.31	данные отсутствуют	данные отсутствуют
7983	771355.63	1316924.71	данные отсутствуют	данные отсутствуют
7984	771341.2	1316916.65	данные отсутствуют	данные отсутствуют
Государственный регистратор			ФГИС ЕГРН	
полное наименование должности			подпись	
			инициалы, фамилия	

М.П.

Раздел 4.2

Выписка из Единого государственного реестра недвижимости об объекте недвижимости
Сведения о частях земельного участка

Земельный участок				
(вид объекта недвижимости)				
Лист № ____ Раздела 4.2		Всего листов раздела 4.2 : ____		Всего разделов: ____
15.11.2021 № 99/2021/430785050				
Кадастровый номер:			02:17:000000:181(единое землепользование)	
Номер точки	Координаты, м		Описание закрепления на местности	Средняя квадратическая погрешность определения координат характерных точек границы части земельного участка, м
	X	Y		
1	2	3	4	5
7985	771304.66	1316912.72	данные отсутствуют	данные отсутствуют
7986	771280.78	1316911.03	данные отсутствуют	данные отсутствуют
7987	771271.66	1316914.55	данные отсутствуют	данные отсутствуют
7988	771252.95	1316921.77	данные отсутствуют	данные отсутствуют
7989	771252.54	1316921.93	данные отсутствуют	данные отсутствуют
7990	771252.07	1316922.28	данные отсутствуют	данные отсутствуют
7991	771233.09	1316940.59	данные отсутствуют	данные отсутствуют
7992	771230.88	1316943.58	данные отсутствуют	данные отсутствуют
7993	771229.91	1316946.95	данные отсутствуют	данные отсутствуют
7994	771207.77	1316989.57	данные отсутствуют	данные отсутствуют
7995	771192.77	1316994.57	данные отсутствуют	данные отсутствуют
7996	771165.06	1316989.64	данные отсутствуют	данные отсутствуют
7997	771123.4	1316969.13	данные отсутствуют	данные отсутствуют
7998	771092.33	1316951.38	данные отсутствуют	данные отсутствуют
7999	771082.63	1316938.63	данные отсутствуют	данные отсутствуют
8000	771072.42	1316918.86	данные отсутствуют	данные отсутствуют
8001	771064.11	1316901.84	данные отсутствуют	данные отсутствуют
Государственный регистратор			ФГИС ЕГРН	
полное наименование должности			подпись	
			инициалы, фамилия	

М.П.

Земельный участок				
(вид объекта недвижимости)				
Лист № ____ Раздела 4.2		Всего листов раздела 4.2 : ____		Всего разделов: ____
15.11.2021 № 99/2021/430785050				
Кадастровый номер:			02:17:000000:181(единое землепользование)	
Номер точки	Координаты, м		Описание закрепления на местности	Средняя квадратическая погрешность определения координат характерных точек границы части земельного участка, м
	X	Y		
1	2	3	4	5
8002	771055.45	1316895.24	данные отсутствуют	данные отсутствуют
8003	771054.73	1316894.69	данные отсутствуют	данные отсутствуют
8004	770917.11	1316821.44	данные отсутствуют	данные отсутствуют
8005	770930.37	1316818.79	данные отсутствуют	данные отсутствуют
8006	770942.03	1316817.85	данные отсутствуют	данные отсутствуют
8007	770962.46	1316817.82	данные отсутствуют	данные отсутствуют
8008	771000.4	1316822.8	данные отсутствуют	данные отсутствуют
8009	771010.3	1316824.25	данные отсутствуют	данные отсутствуют
8010	771060.88	1316840.01	данные отсутствуют	данные отсутствуют
8011	771072.07	1316845.28	данные отсутствуют	данные отсутствуют
8012	771094.42	1316862.08	данные отсутствуют	данные отсутствуют
8013	771103.26	1316870.73	данные отсутствуют	данные отсутствуют
8014	771109.04	1316879.9	данные отсутствуют	данные отсутствуют
8015	771117.1	1316896.42	данные отсутствуют	данные отсутствуют
8016	771125.06	1316911.82	данные отсутствуют	данные отсутствуют
8017	771146.87	1316924.95	данные отсутствуют	данные отсутствуют
8018	771179.56	1316941.05	данные отсутствуют	данные отсутствуют
Государственный регистратор			ФГИС ЕГРН	
полное наименование должности			подпись	
			инициалы, фамилия	

М.П.

Раздел 4.2

Выписка из Единого государственного реестра недвижимости об объекте недвижимости
Сведения о частях земельного участка

Земельный участок				
(вид объекта недвижимости)				
Лист № ____ Раздела 4.2		Всего листов раздела 4.2 : ____		Всего разделов: ____
15.11.2021 № 99/2021/430785050				
Кадастровый номер:			02:17:000000:181(единое землепользование)	
Номер точки	Координаты, м		Описание закрепления на местности	Средняя квадратическая погрешность определения координат характерных точек границы части земельного участка, м
	X	Y		
1	2	3	4	5
8019	771182.85	1316929.69	данные отсутствуют	данные отсутствуют
8020	771187.73	1316918.33	данные отсутствуют	данные отсутствуют
8021	771199.76	1316901.54	данные отсутствуют	данные отсутствуют
8022	771208.27	1316892.57	данные отсутствуют	данные отсутствуют
8023	771222.8	1316881.74	данные отсутствуют	данные отсутствуют
8024	771233.57	1316875.67	данные отсутствуют	данные отсутствуют
8025	771262.78	1316864.38	данные отсутствуют	данные отсутствуют
8026	771274.78	1316861.39	данные отсутствуют	данные отсутствуют
8027	771308.19	1316862.84	данные отсутствуют	данные отсутствуют
8028	771346.55	1316866.94	данные отсутствуют	данные отсутствуют
8029	771358.59	1316869.77	данные отсутствуют	данные отсутствуют
8030	771388.61	1316885.86	данные отсутствуют	данные отсутствуют
8031	771398.57	1316893.18	данные отсутствуют	данные отсутствуют
8032	771406.44	1316902.73	данные отсутствуют	данные отсутствуют
8033	771418.1	1316921.78	данные отсутствуют	данные отсутствуют
8034	771423.2	1316933.05	данные отсутствуют	данные отсутствуют
8035	771429.11	1316964.81	данные отсутствуют	данные отсутствуют
Государственный регистратор			ФГИС ЕГРН	
полное наименование должности			подпись	
			инициалы, фамилия	

М.П.

Земельный участок				
(вид объекта недвижимости)				
Лист № ____ Раздела 4.2		Всего листов раздела 4.2 : ____		Всего разделов: ____
15.11.2021 № 99/2021/430785050				
Кадастровый номер:			02:17:000000:181(единое землепользование)	
Номер точки	Координаты, м		Описание закрепления на местности	Средняя квадратическая погрешность определения координат характерных точек границы части земельного участка, м
	X	Y		
1	2	3	4	5
8036	771429.69	1316977.16	данные отсутствуют	данные отсутствуют
8037	771425.8	1317023.38	данные отсутствуют	данные отсутствуют
8038	771423.25	1317035.48	данные отсутствуют	данные отсутствуют
8039	771416.03	1317054.77	данные отсутствуют	данные отсутствуют
8040	771410.29	1317065.72	данные отсутствуют	данные отсутствуют
8041	771402.38	1317074.62	данные отсутствуют	данные отсутствуют
8042	771383.69	1317091.18	данные отсутствуют	данные отсутствуют
8043	771373.49	1317098.18	данные отсутствуют	данные отсутствуют
8044	771379.36	1317109.36	данные отсутствуют	данные отсутствуют
8045	771383.37	1317121.06	данные отсутствуют	данные отсутствуют
8046	771388.12	1317148.22	данные отсутствуют	данные отсутствуют
8047	771388.72	1317160.58	данные отсутствуют	данные отсутствуют
8048	771386.61	1317171.62	данные отсутствуют	данные отсутствуют
8049	771381.59	1317187.75	данные отсутствуют	данные отсутствуют
8050	771405.03	1317191.91	данные отсутствуют	данные отсутствуют
8051	769825.7	1316903.95	данные отсутствуют	данные отсутствуют
8051	769825.7	1316903.95	данные отсутствуют	данные отсутствуют
Государственный регистратор			ФГИС ЕГРН	
полное наименование должности			подпись	
			инициалы, фамилия	

М.П.

Земельный участок				
(вид объекта недвижимости)				
Лист № ____ Раздела 4.2		Всего листов раздела 4.2 : ____		Всего разделов: ____
15.11.2021 № 99/2021/430785050				
Кадастровый номер:			02:17:000000:181(единое землепользование)	
Номер точки	Координаты, м		Описание закрепления на местности	Средняя квадратическая погрешность определения координат характерных точек границы части земельного участка, м
	X	Y		
1	2	3	4	5
8052	769719.69	1316937.51	данные отсутствуют	данные отсутствуют
8053	769723.89	1316925.04	данные отсутствуют	данные отсутствуют
8054	769729.48	1316914	данные отсутствуют	данные отсутствуют
8055	769737.6	1316904.67	данные отсутствуют	данные отсутствуют
8056	769751.71	1316894.63	данные отсутствуют	данные отсутствуют
8057	769762.76	1316889.08	данные отсутствуют	данные отсутствуют
8058	769774.84	1316886.42	данные отсутствуют	данные отсутствуют
8059	769787.12	1316886.78	данные отсутствуют	данные отсутствуют
8060	769800.84	1316889.07	данные отсутствуют	данные отсутствуют
8061	769812.41	1316893.43	данные отсутствуют	данные отсутствуют
8062	769822.57	1316900.49	данные отсутствуют	данные отсутствуют
8063	763570.46	1313027.49	данные отсутствуют	данные отсутствуют
8063	763570.46	1313027.49	данные отсутствуют	данные отсутствуют
8064	763568.7	1313045.7	данные отсутствуют	данные отсутствуют
8065	763410.55	1312914.02	данные отсутствуют	данные отсутствуют
8066	763413.98	1312918.77	данные отсутствуют	данные отсутствуют
8067	763421.69	1312926.89	данные отсутствуют	данные отсутствуют
Государственный регистратор			ФГИС ЕГРН	
полное наименование должности			подпись	
			инициалы, фамилия	

М.П.

Земельный участок				
(вид объекта недвижимости)				
Лист № ____ Раздела 4.2		Всего листов раздела 4.2 : ____		Всего разделов: ____
15.11.2021 № 99/2021/430785050				
Кадастровый номер:			02:17:000000:181(единое землепользование)	
Номер точки	Координаты, м		Описание закрепления на местности	Средняя квадратическая погрешность определения координат характерных точек границы части земельного участка, м
	X	Y		
1	2	3	4	5
8068	763430.31	1312933.5	данные отсутствуют	данные отсутствуют
8069	763438.49	1312942.78	данные отсутствуют	данные отсутствуют
8070	763444.15	1312953.78	данные отсутствуют	данные отсутствуют
8071	763454.93	1312959.12	данные отсутствуют	данные отсутствуют
8072	763467.09	1312961.37	данные отсутствуют	данные отсутствуют
8073	763480.37	1312965.97	данные отсутствуют	данные отсутствуют
8074	763493.54	1312967.15	данные отсутствуют	данные отсутствуют
8075	763505.41	1312970.63	данные отсутствуют	данные отсутствуют
8076	763517.16	1312977.25	данные отсутствуют	данные отсутствуют
8077	763526.14	1312985.76	данные отсутствуют	данные отсутствуют
8078	763532.94	1312994.5	данные отсутствуют	данные отсутствуют
8079	763538.55	1313005.52	данные отсутствуют	данные отсутствуют
8080	763547.52	1313012.4	данные отсутствуют	данные отсутствуют
8081	763563.91	1313021.89	данные отсутствуют	данные отсутствуют
8082	763405.59	1312904.12	данные отсутствуют	данные отсутствуют
8082	763405.59	1312904.12	данные отсутствуют	данные отсутствуют
8083	763333.14	1312837.49	данные отсутствуют	данные отсутствуют
Государственный регистратор			ФГИС ЕГРН	
полное наименование должности			подпись	
			инициалы, фамилия	

М.П.

Раздел 4.2

Выписка из Единого государственного реестра недвижимости об объекте недвижимости
Сведения о частях земельного участка

Земельный участок				
(вид объекта недвижимости)				
Лист № ____ Раздела 4.2		Всего листов раздела 4.2 : ____		Всего разделов: ____
15.11.2021 № 99/2021/430785050				
Кадастровый номер:			02:17:000000:181(единое землепользование)	
Номер точки	Координаты, м		Описание закрепления на местности	Средняя квадратическая погрешность определения координат характерных точек границы части земельного участка, м
	X	Y		
1	2	3	4	5
8084	763339.91	1312837.92	данные отсутствуют	данные отсутствуют
8085	763362.5	1312844.97	данные отсутствуют	данные отсутствуют
8086	763373.67	1312850.3	данные отсутствуют	данные отсутствуют
8087	763381.8	1312856.79	данные отсутствуют	данные отсутствуют
8088	763391.34	1312866.43	данные отсутствуют	данные отсутствуют
8089	763398.18	1312876.73	данные отсутствуют	данные отсутствуют
8090	763401.97	1312886.13	данные отсутствуют	данные отсутствуют
8091	763404.17	1312898.31	данные отсутствуют	данные отсутствуют
8092	768861.62	1316967.64	данные отсутствуют	данные отсутствуют
8092	768861.62	1316967.64	данные отсутствуют	данные отсутствуют
8093	768776.65	1316986.01	данные отсутствуют	данные отсутствуют
8094	768777.2	1316985.46	данные отсутствуют	данные отсутствуют
8095	768860.62	1316967.47	данные отсутствуют	данные отсутствуют
8096	768861.15	1316967.55	данные отсутствуют	данные отсутствуют
8097	767917.38	1316837.48	данные отсутствуют	данные отсутствуют
8097	767917.38	1316837.48	данные отсутствуют	данные отсутствуют
8098	767893.51	1316839.54	данные отсутствуют	данные отсутствуют
Государственный регистратор			ФГИС ЕГРН	
полное наименование должности			подпись	
			инициалы, фамилия	

М.П.

Земельный участок				
(вид объекта недвижимости)				
Лист № ____ Раздела 4.2		Всего листов раздела 4.2 : ____		Всего разделов: ____
15.11.2021 № 99/2021/430785050				
Кадастровый номер:			02:17:000000:181(единое землепользование)	
Номер точки	Координаты, м		Описание закрепления на местности	Средняя квадратическая погрешность определения координат характерных точек границы части земельного участка, м
	X	Y		
1	2	3	4	5
8099	767901.6	1316843.13	данные отсутствуют	данные отсутствуют
8100	767904.82	1316842.16	данные отсутствуют	данные отсутствуют
8101	767916.32	1316838	данные отсутствуют	данные отсутствуют
8102	767864.55	1316819.93	данные отсутствуют	данные отсутствуют
8102	767864.55	1316819.93	данные отсутствуют	данные отсутствуют
8103	767733.17	1316757.33	данные отсутствуют	данные отсутствуют
8104	767737.99	1316756.05	данные отсутствуют	данные отсутствуют
8105	767741.86	1316755.91	данные отсутствуют	данные отсутствуют
8106	767859.67	1316811.9	данные отсутствуют	данные отсутствуют
8107	767860.82	1316813.14	данные отсутствуют	данные отсутствуют
8108	767418.6	1316610.77	данные отсутствуют	данные отсутствуют
8108	767418.6	1316610.77	данные отсутствуют	данные отсутствуют
8109	767275.25	1316604.01	данные отсутствуют	данные отсутствуют
8110	767276.72	1316599.63	данные отсутствуют	данные отсутствуют
8111	767417.23	1316608.81	данные отсутствуют	данные отсутствуют
8112	767064.5	1316567.44	данные отсутствуют	данные отсутствуют
8112	767064.5	1316567.44	данные отсутствуют	данные отсутствуют
Государственный регистратор			ФГИС ЕГРН	
полное наименование должности			подпись	
			инициалы, фамилия	

М.П.

Земельный участок				
(вид объекта недвижимости)				
Лист № ____ Раздела 4.2		Всего листов раздела 4.2 : ____		Всего разделов: ____
15.11.2021 № 99/2021/430785050				
Кадастровый номер:			02:17:000000:181(единое землепользование)	
Номер точки	Координаты, м		Описание закрепления на местности	Средняя квадратическая погрешность определения координат характерных точек границы части земельного участка, м
	X	Y		
1	2	3	4	5
8113	766958.53	1316623.74	данные отсутствуют	данные отсутствуют
8114	766954.71	1316620.3	данные отсутствуют	данные отсутствуют
8115	766954.36	1316619.63	данные отсутствуют	данные отсутствуют
8116	766898.11	1316547.24	данные отсутствуют	данные отсутствуют
8117	766903.8	1316548.65	данные отсутствуют	данные отсутствуют
8118	766918.66	1316555.21	данные отсутствуют	данные отсутствуют
8119	766931.38	1316552.63	данные отсутствуют	данные отсутствуют
8120	766943.74	1316552.12	данные отсутствуют	данные отсутствуют
8121	766955.85	1316554.65	данные отсутствуют	данные отсутствуют
8122	766967.94	1316559.97	данные отсутствуют	данные отсутствуют
8123	766978.43	1316566.52	данные отсутствуют	данные отсутствуют
8124	766994.58	1316571.75	данные отсутствуют	данные отсутствуют
8125	767017.05	1316566.2	данные отсутствуют	данные отсутствуют
8126	767034.47	1316564.45	данные отсутствуют	данные отсутствуют
8127	767061.86	1316566.78	данные отсутствуют	данные отсутствуют
8128	766536.67	1316187.71	данные отсутствуют	данные отсутствуют
8128	766536.67	1316187.71	данные отсутствуют	данные отсутствуют
Государственный регистратор			ФГИС ЕГРН	
полное наименование должности			подпись	
			инициалы, фамилия	

М.П.

Земельный участок				
(вид объекта недвижимости)				
Лист № ____ Раздела 4.2		Всего листов раздела 4.2 : ____		Всего разделов: ____
15.11.2021 № 99/2021/430785050				
Кадастровый номер:			02:17:000000:181(единое землепользование)	
Номер точки	Координаты, м		Описание закрепления на местности	Средняя квадратическая погрешность определения координат характерных точек границы части земельного участка, м
	X	Y		
1	2	3	4	5
8129	766536.63	1316187.68	данные отсутствуют	данные отсутствуют
8130	766284.16	1316041.77	данные отсутствуют	данные отсутствуют
8130	766284.16	1316041.77	данные отсутствуют	данные отсутствуют
8131	766094.09	1315997.55	данные отсутствуют	данные отсутствуют
8132	766086.95	1315987.13	данные отсутствуют	данные отсутствуют
8133	766081.79	1315980.31	данные отсутствуют	данные отсутствуют
8134	766075.49	1315973.25	данные отсутствуют	данные отсутствуют
8135	766071.92	1315970.13	данные отсутствуют	данные отсутствуют
8136	766070.08	1315968.58	данные отсутствуют	данные отсутствуют
8137	766064.21	1315968.52	данные отсутствуют	данные отсутствуют
8138	766059.92	1315969.85	данные отсутствуют	данные отсутствуют
8139	766058.85	1315970.22	данные отсутствуют	данные отсутствуют
8140	766050.64	1315966	данные отсутствуют	данные отсутствуют
8141	766050.48	1315959.65	данные отсутствуют	данные отсутствуют
8142	766051.72	1315956.79	данные отсутствуют	данные отсутствуют
8143	766054.77	1315951.23	данные отсутствуют	данные отсутствуют
8144	766054.77	1315946.37	данные отсутствуют	данные отсутствуют
Государственный регистратор			ФГИС ЕГРН	
полное наименование должности			подпись	
			инициалы, фамилия	

М.П.

Раздел 4.2

Выписка из Единого государственного реестра недвижимости об объекте недвижимости
Сведения о частях земельного участка

Земельный участок				
(вид объекта недвижимости)				
Лист № ____ Раздела 4.2		Всего листов раздела 4.2 : ____		Всего разделов: ____
15.11.2021 № 99/2021/430785050				
Кадастровый номер:			02:17:000000:181(единое землепользование)	
Номер точки	Координаты, м		Описание закрепления на местности	Средняя квадратическая погрешность определения координат характерных точек границы части земельного участка, м
	X	Y		
1	2	3	4	5
8145	766053.62	1315935.65	данные отсутствуют	данные отсутствуют
8146	766049.94	1315931.32	данные отсутствуют	данные отсутствуют
8147	766047.31	1315929.19	данные отсутствуют	данные отсутствуют
8148	766045.65	1315927.87	данные отсутствуют	данные отсутствуют
8149	766043.92	1315926.35	данные отсутствуют	данные отсутствуют
8150	766282	1316039.76	данные отсутствуют	данные отсутствуют
8151	766283.34	1316040.96	данные отсутствуют	данные отсутствуют
8152	766022.27	1315930.03	данные отсутствуют	данные отсутствуют
8152	766022.27	1315930.03	данные отсутствуют	данные отсутствуют
8153	766001.79	1315905.93	данные отсутствуют	данные отсутствуют
8154	766002.92	1315897.44	данные отсутствуют	данные отсутствуют
8155	766003.01	1315886.08	данные отсутствуют	данные отсутствуют
8156	766000.61	1315877.01	данные отсутствуют	данные отсутствуют
8157	765998.04	1315874.14	данные отсутствуют	данные отсутствуют
8158	765993.75	1315872.45	данные отсутствуют	данные отсутствуют
8159	765988.5	1315872.55	данные отсутствуют	данные отсутствуют
8160	765978.73	1315875.45	данные отсутствуют	данные отсутствуют
Государственный регистратор			ФГИС ЕГРН	
полное наименование должности			подпись	
			инициалы, фамилия	

М.П.

Земельный участок				
(вид объекта недвижимости)				
Лист № ____ Раздела 4.2		Всего листов раздела 4.2: ____		Всего разделов: ____
15.11.2021 № 99/2021/430785050				
Кадастровый номер:			02:17:000000:181(единое землепользование)	
Номер точки	Координаты, м		Описание закрепления на местности	Средняя квадратическая погрешность определения координат характерных точек границы части земельного участка, м
	X	Y		
1	2	3	4	5
8161	765970.17	1315879.55	данные отсутствуют	данные отсутствуют
8162	765966.62	1315883.45	данные отсутствуют	данные отсутствуют
8163	765953.38	1315857.59	данные отсутствуют	данные отсутствуют
8164	765954.86	1315849.36	данные отсутствуют	данные отсутствуют
8165	765954.87	1315848.8	данные отсутствуют	данные отсутствуют
8166	765843.07	1315757.58	данные отсутствуют	данные отсутствуют
8167	765855.16	1315760.02	данные отсутствуют	данные отсутствуют
8168	765867.67	1315756.44	данные отсутствуют	данные отсутствуют
8169	765879.71	1315753.61	данные отсутствуют	данные отсутствуют
8170	765893.96	1315753.5	данные отсутствуют	данные отсутствуют
8171	765906.08	1315753.37	данные отсутствуют	данные отсутствуют
8172	765916.28	1315752.26	данные отсутствуют	данные отсутствуют
8173	765928.57	1315753.67	данные отсутствуют	данные отсутствуют
8174	765940.42	1315757.28	данные отсутствуют	данные отсутствуют
8175	765951.32	1315763.12	данные отсутствуют	данные отсутствуют
8176	765952.33	1315763.81	данные отсутствуют	данные отсутствуют
8177	766039.59	1315923.41	данные отсутствуют	данные отсутствуют
Государственный регистратор			ФГИС ЕГРН	
полное наименование должности			подпись	
			инициалы, фамилия	

М.П.

Раздел 4.2

Выписка из Единого государственного реестра недвижимости об объекте недвижимости
Сведения о частях земельного участка

Земельный участок				
(вид объекта недвижимости)				
Лист № ____ Раздела 4.2		Всего листов раздела 4.2: ____		Всего разделов: ____
15.11.2021 № 99/2021/430785050				
Кадастровый номер:			02:17:000000:181(единое землепользование)	
Номер точки	Координаты, м		Описание закрепления на местности	Средняя квадратическая погрешность определения координат характерных точек границы части земельного участка, м
	X	Y		
1	2	3	4	5
8178	766037.67	1315922.87	данные отсутствуют	данные отсутствуют
8179	766032.55	1315923.1	данные отсутствуют	данные отсутствуют
8180	766027.76	1315925.41	данные отсутствуют	данные отсутствуют
8181	765817.97	1315740.06	данные отсутствуют	данные отсутствуют
8181	765817.97	1315740.06	данные отсутствуют	данные отсутствуют
8182	765800.6	1315731.64	данные отсутствуют	данные отсутствуют
8183	765803.48	1315732.3	данные отсутствуют	данные отсутствуют
8184	765812.9	1315736.37	данные отсутствуют	данные отсутствуют
Государственный регистратор			ФГИС ЕГРН	
полное наименование должности			подпись	
			инициалы, фамилия	

М.П.

Земельный участок				
(вид объекта недвижимости)				
Лист № ____ Раздела 4.2		Всего листов раздела 4.2 : ____		Всего разделов: ____
15.11.2021 № 99/2021/430785050				
Кадастровый номер:			02:17:000000:181(единое землепользование)	
Сведения о характерных точках границы части (частей) земельного участка				
Учетный номер части: 16				
Система координат: МСК-05				
Зона №				
Номер точки	Координаты, м		Описание закрепления на местности	Средняя квадратическая погрешность определения координат характерных точек границы части земельного участка, м
	X	Y		
1	2	3	4	5
42	766795.8	1317463.28	данные отсутствуют	данные отсутствуют
43	766769.56	1317435.97	данные отсутствуют	данные отсутствуют
43	766769.56	1317435.97	данные отсутствуют	данные отсутствуют
44	766769.47	1317436.02	данные отсутствуют	данные отсутствуют
45	766769.43	1317436.03	данные отсутствуют	данные отсутствуют
49	766716.15	1317473.18	данные отсутствуют	данные отсутствуют
54	766711.04	1317486.94	данные отсутствуют	данные отсутствуют
56	766710.98	1317486.95	данные отсутствуют	данные отсутствуют
57	766705.93	1317485.9	данные отсутствуют	данные отсутствуют
58	766700.47	1317484.43	данные отсутствуют	данные отсутствуют
59	766694.8	1317484.84	данные отсутствуют	данные отсутствуют
60	766694.78	1317484.84	данные отсутствуют	данные отсутствуют
61	766685.67	1317484.28	данные отсутствуют	данные отсутствуют
61	766685.67	1317484.28	данные отсутствуют	данные отсутствуют
62	766679.31	1317486.24	данные отсутствуют	данные отсутствуют
66	766671.45	1317492.42	данные отсутствуют	данные отсутствуют
Государственный регистратор			ФГИС ЕГРН	
полное наименование должности			подпись	
			инициалы, фамилия	

М.П.

Раздел 4.2

Выписка из Единого государственного реестра недвижимости об объекте недвижимости
Сведения о частях земельного участка

Земельный участок				
(вид объекта недвижимости)				
Лист № ____ Раздела 4.2		Всего листов раздела 4.2 : ____		Всего разделов: ____
15.11.2021 № 99/2021/430785050				
Кадастровый номер:			02:17:000000:181(единое землепользование)	
Номер точки	Координаты, м		Описание закрепления на местности	Средняя квадратическая погрешность определения координат характерных точек границы части земельного участка, м
	X	Y		
1	2	3	4	5
67	766671.42	1317492.43	данные отсутствуют	данные отсутствуют
68	766671.4	1317492.43	данные отсутствуют	данные отсутствуют
69	766670.65	1317492.25	данные отсутствуют	данные отсутствуют
70	766662.88	1317500.63	данные отсутствуют	данные отсутствуют
71	766671.93	1317502.41	данные отсутствуют	данные отсутствуют
72	766715.22	1317508.25	данные отсутствуют	данные отсутствуют
73	766743.24	1317516.25	данные отсутствуют	данные отсутствуют
74	766756.28	1317517.5	данные отсутствуют	данные отсутствуют
75	766769.09	1317516.89	данные отсутствуют	данные отсутствуют
76	766792.15	1317509.86	данные отсутствуют	данные отсутствуют
77	766792.17	1317509.86	данные отсутствуют	данные отсутствуют
78	766802.78	1317508.25	данные отсутствуют	данные отсутствуют
79	766802.8	1317508.25	данные отсутствуют	данные отсутствуют
209	766703.55	1317498.77	данные отсутствуют	данные отсутствуют
210	766721.92	1317485.27	данные отсутствуют	данные отсутствуют
211	766721.17	1317472.89	данные отсутствуют	данные отсутствуют
212	766721.54	1317467.27	данные отсутствуют	данные отсутствуют
Государственный регистратор			ФГИС ЕГРН	
полное наименование должности			подпись	
			инициалы, фамилия	

М.П.

Земельный участок				
(вид объекта недвижимости)				
Лист № ____ Раздела 4.2		Всего листов раздела 4.2 : ____		Всего разделов: ____
15.11.2021 № 99/2021/430785050				
Кадастровый номер:			02:17:000000:181(единое землепользование)	
Номер точки	Координаты, м		Описание закрепления на местности	Средняя квадратическая погрешность определения координат характерных точек границы части земельного участка, м
	X	Y		
1	2	3	4	5
213	766751.92	1317440.65	данные отсутствуют	данные отсутствуют
214	766770.38	1317438.21	данные отсутствуют	данные отсутствуют
215	766795.88	1317464.64	данные отсутствуют	данные отсутствуют
339	766801.18	1317507.39	данные отсутствуют	данные отсутствуют
340	766789.74	1317509.45	данные отсутствуют	данные отсутствуют
341	766767.99	1317516.39	данные отсутствуют	данные отсутствуют
342	766744.93	1317514.51	данные отсутствуют	данные отсутствуют
343	766715.31	1317507.2	данные отсутствуют	данные отсутствуют
344	766697.31	1317756.05	данные отсутствуют	данные отсутствуют
345	766688.13	1317765.24	данные отсутствуют	данные отсутствуют
346	766688.12	1317765.26	данные отсутствуют	данные отсутствуют
346	766688.12	1317765.26	данные отсутствуют	данные отсутствуют
352	766654.01	1317797.54	данные отсутствуют	данные отсутствуют
353	766590.47	1317837.78	данные отсутствуют	данные отсутствуют
578	766743.06	1317812.98	данные отсутствуют	данные отсутствуют
579	766744.99	1317810.73	данные отсутствуют	данные отсутствуют
673	766723.97	1317786.05	данные отсутствуют	данные отсутствуют
Государственный регистратор			ФГИС ЕГРН	
полное наименование должности			подпись	
			инициалы, фамилия	

М.П.

Земельный участок				
(вид объекта недвижимости)				
Лист № ____ Раздела 4.2		Всего листов раздела 4.2 : ____		Всего разделов: ____
15.11.2021 № 99/2021/430785050				
Кадастровый номер:			02:17:000000:181(единое землепользование)	
Номер точки	Координаты, м		Описание закрепления на местности	Средняя квадратическая погрешность определения координат характерных точек границы части земельного участка, м
	X	Y		
1	2	3	4	5
708	765010.73	1319391.01	данные отсутствуют	данные отсутствуют
709	765003.73	1319292.98	данные отсутствуют	данные отсутствуют
7649	766711	1317486.95	данные отсутствуют	данные отсутствуют
7650	766744.94	1317440.57	данные отсутствуют	данные отсутствуют
7651	766747.53	1317440.29	данные отсутствуют	данные отсутствуют
7652	766762.49	1317437.59	данные отсутствуют	данные отсутствуют
7653	766765.65	1317436.31	данные отсутствуют	данные отсутствуют
8185	766714.32	1317485.32	данные отсутствуют	данные отсутствуют
8186	766712	1317488.41	данные отсутствуют	данные отсутствуют
8187	766703.86	1317489.42	данные отсутствуют	данные отсутствуют
8188	766695.28	1317485.76	данные отсутствуют	данные отсутствуют
8189	766685.21	1317484.63	данные отсутствуют	данные отсутствуют
8190	766679.68	1317489.11	данные отсутствуют	данные отсутствуют
8191	766677	1317488.78	данные отсутствуют	данные отсутствуют
8192	766715.62	1317483.04	данные отсутствуют	данные отсутствуют
8192	766715.62	1317483.04	данные отсутствуют	данные отсутствуют
8193	766715.62	1317483.58	данные отсутствуют	данные отсутствуют
Государственный регистратор			ФГИС ЕГРН	
полное наименование должности			подпись	
			инициалы, фамилия	

М.П.

Земельный участок				
(вид объекта недвижимости)				
Лист № ____ Раздела 4.2		Всего листов раздела 4.2 : ____		Всего разделов: ____
15.11.2021 № 99/2021/430785050				
Кадастровый номер:			02:17:000000:181(единое землепользование)	
Номер точки	Координаты, м		Описание закрепления на местности	Средняя квадратическая погрешность определения координат характерных точек границы части земельного участка, м
	X	Y		
1	2	3	4	5
8194	766715.2	1317484.14	данные отсутствуют	данные отсутствуют
8195	766821.1	1317463.28	данные отсутствуют	данные отсутствуют
8196	766820.97	1317464.39	данные отсутствуют	данные отсутствуют
8197	766815.24	1317509.21	данные отсутствуют	данные отсутствуют
8198	766815.08	1317510.01	данные отсутствуют	данные отсутствуют
8199	766674.19	1317491.39	данные отсутствуют	данные отсутствуют
8200	766681.07	1317491.85	данные отсутствуют	данные отсутствуют
8201	766686.57	1317487.39	данные отсутствуют	данные отсутствуют
8202	766694.62	1317488.69	данные отсутствуют	данные отсутствуют
8203	766703.82	1317492.45	данные отсутствуют	данные отсутствуют
8204	766714.02	1317490.72	данные отсутствуют	данные отсутствуют
8205	766718.62	1317484.08	данные отсутствуют	данные отсутствуют
8206	766718.31	1317478.3	данные отсутствуют	данные отсутствуют
8207	766716.29	1317475.66	данные отсутствуют	данные отсутствуют
8208	766716.39	1317470.56	данные отсутствуют	данные отсутствуют
8209	766717.59	1317467.33	данные отсутствуют	данные отсутствуют
8210	766719.39	1317462.12	данные отсутствуют	данные отсутствуют
Государственный регистратор			ФГИС ЕГРН	
полное наименование должности			подпись	
			инициалы, фамилия	

М.П.

Раздел 4.2

Выписка из Единого государственного реестра недвижимости об объекте недвижимости
Сведения о частях земельного участка

Земельный участок				
(вид объекта недвижимости)				
Лист № ____ Раздела 4.2		Всего листов раздела 4.2 : ____		Всего разделов: ____
15.11.2021 № 99/2021/430785050				
Кадастровый номер:			02:17:000000:181(единое землепользование)	
Номер точки	Координаты, м		Описание закрепления на местности	Средняя квадратическая погрешность определения координат характерных точек границы части земельного участка, м
	X	Y		
1	2	3	4	5
8211	766762.97	1317829.92	данные отсутствуют	данные отсутствуют
8212	766762.55	1317830.32	данные отсутствуют	данные отсутствуют
8213	766699.54	1317871.24	данные отсутствуют	данные отсутствуют
8214	766689.16	1317874.24	данные отсутствуют	данные отсутствуют
8215	766660.98	1317876.73	данные отсутствуют	данные отсутствуют
8216	766644.47	1317876.17	данные отсутствуют	данные отсутствуют
8217	766628.29	1317872.9	данные отсутствуют	данные отсутствуют
8218	766612.86	1317867.01	данные отсутствуют	данные отсутствуют
8219	766598.61	1317858.66	данные отсутствуют	данные отсутствуют
8220	766585.92	1317848.08	данные отсутствуют	данные отсутствуют
8221	766583.52	1317845.2	данные отсутствуют	данные отсутствуют
8222	766665.28	1317776.4	данные отсутствуют	данные отсутствуют
8223	766669.44	1317776.2	данные отсутствуют	данные отсутствуют
8224	766679.59	1317771.34	данные отсутствуют	данные отсутствуют
8225	766681.55	1317769.47	данные отсутствуют	данные отсутствуют
8226	765037.96	1319279.13	данные отсутствуют	данные отсутствуют
8226	765037.96	1319279.13	данные отсутствуют	данные отсутствуют
Государственный регистратор			ФГИС ЕГРН	
полное наименование должности			подпись	
			инициалы, фамилия	

М.П.

Выписка из Единого государственного реестра недвижимости об объекте недвижимости
Сведения о частях земельного участка

Земельный участок				
(вид объекта недвижимости)				
Лист № ____ Раздела 4.2		Всего листов раздела 4.2 : ____		Всего разделов: ____
15.11.2021 № 99/2021/430785050				
Кадастровый номер:			02:17:000000:181(единое землепользование)	
Номер точки	Координаты, м		Описание закрепления на местности	Средняя квадратическая погрешность определения координат характерных точек границы части земельного участка, м
	X	Y		
1	2	3	4	5
8227	765040.42	1319295.46	данные отсутствуют	данные отсутствуют
8228	765039.51	1319327.83	данные отсутствуют	данные отсутствуют
8229	765037.34	1319344.2	данные отсутствуют	данные отсутствуют
8230	765032.5	1319360	данные отсутствуют	данные отсутствуют
8231	765025.13	1319374.78	данные отсутствуют	данные отсутствуют
8232	765012.14	1319395.58	данные отсутствуют	данные отсутствуют
8233	765002.26	1319408.81	данные отсутствуют	данные отсутствуют
8234	764990.33	1319420.23	данные отсутствуют	данные отсутствуют
8235	764976.82	1319429.47	данные отсутствуют	данные отсутствуют
8236	764958.71	1319439.78	данные отсутствуют	данные отсутствуют
8237	765034.4	1319268.23	данные отсутствуют	данные отсутствуют

Государственный регистратор		ФГИС ЕГРН
полное наименование должности	подпись	инициалы, фамилия

М.П.

Раздел 4.2

Выписка из Единого государственного реестра недвижимости об объекте недвижимости
Сведения о частях земельного участка

Земельный участок				
(вид объекта недвижимости)				
Лист № ____ Раздела 4.2		Всего листов раздела 4.2 : ____		Всего разделов: ____
15.11.2021 № 99/2021/430785050				
Кадастровый номер:			02:17:000000:181(единое землепользование)	
Сведения о характерных точках границы части (частей) земельного участка				
Учетный номер части: 17				
Система координат: МСК-05				
Зона №				
Номер точки	Координаты, м		Описание закрепления на местности	Средняя квадратическая погрешность определения координат характерных точек границы части земельного участка, м
	X	Y		
1	2	3	4	5
49	766716.15	1317473.18	данные отсутствуют	данные отсутствуют
54	766711.04	1317486.94	данные отсутствуют	данные отсутствуют
56	766710.98	1317486.95	данные отсутствуют	данные отсутствуют
57	766705.93	1317485.9	данные отсутствуют	данные отсутствуют
58	766700.47	1317484.43	данные отсутствуют	данные отсутствуют
59	766694.8	1317484.84	данные отсутствуют	данные отсутствуют
60	766694.78	1317484.84	данные отсутствуют	данные отсутствуют
61	766685.67	1317484.28	данные отсутствуют	данные отсутствуют
61	766685.67	1317484.28	данные отсутствуют	данные отсутствуют
62	766679.31	1317486.24	данные отсутствуют	данные отсутствуют
66	766671.45	1317492.42	данные отсутствуют	данные отсутствуют
67	766671.42	1317492.43	данные отсутствуют	данные отсутствуют
68	766671.4	1317492.43	данные отсутствуют	данные отсутствуют
69	766670.65	1317492.25	данные отсутствуют	данные отсутствуют
70	766662.88	1317500.63	данные отсутствуют	данные отсутствуют
71	766671.93	1317502.41	данные отсутствуют	данные отсутствуют

Государственный регистратор		ФГИС ЕГРН
полное наименование должности	подпись	инициалы, фамилия

М.П.

Земельный участок				
(вид объекта недвижимости)				
Лист № ____ Раздела 4.2		Всего листов раздела 4.2 : ____		Всего разделов: ____
15.11.2021 № 99/2021/430785050				
Кадастровый номер:			02:17:000000:181(единое землепользование)	
Номер точки	Координаты, м		Описание закрепления на местности	Средняя квадратическая погрешность определения координат характерных точек границы части земельного участка, м
	X	Y		
1	2	3	4	5
72	766715.22	1317508.25	данные отсутствуют	данные отсутствуют
73	766743.24	1317516.25	данные отсутствуют	данные отсутствуют
209	766703.55	1317498.77	данные отсутствуют	данные отсутствуют
210	766721.92	1317485.27	данные отсутствуют	данные отсутствуют
211	766721.17	1317472.89	данные отсутствуют	данные отсутствуют
212	766721.54	1317467.27	данные отсутствуют	данные отсутствуют
213	766751.92	1317440.65	данные отсутствуют	данные отсутствуют
342	766744.93	1317514.51	данные отсутствуют	данные отсутствуют
343	766715.31	1317507.2	данные отсутствуют	данные отсутствуют
344	766697.31	1317756.05	данные отсутствуют	данные отсутствуют
345	766688.13	1317765.24	данные отсутствуют	данные отсутствуют
346	766688.12	1317765.26	данные отсутствуют	данные отсутствуют
346	766688.12	1317765.26	данные отсутствуют	данные отсутствуют
352	766654.01	1317797.54	данные отсутствуют	данные отсутствуют
673	766723.97	1317786.05	данные отсутствуют	данные отсутствуют
7649	766711	1317486.95	данные отсутствуют	данные отсутствуют
7650	766744.94	1317440.57	данные отсутствуют	данные отсутствуют
Государственный регистратор			ФГИС ЕГРН	
полное наименование должности			подпись	
			инициалы, фамилия	

М.П.

Раздел 4.2

Выписка из Единого государственного реестра недвижимости об объекте недвижимости
Сведения о частях земельного участка

Земельный участок				
(вид объекта недвижимости)				
Лист № ____ Раздела 4.2		Всего листов раздела 4.2 : ____		Всего разделов: ____
15.11.2021 № 99/2021/430785050				
Кадастровый номер:			02:17:000000:181(единое землепользование)	
Номер точки	Координаты, м		Описание закрепления на местности	Средняя квадратическая погрешность определения координат характерных точек границы части земельного участка, м
	X	Y		
1	2	3	4	5
7651	766747.53	1317440.29	данные отсутствуют	данные отсутствуют
7652	766762.49	1317437.59	данные отсутствуют	данные отсутствуют
7653	766765.65	1317436.31	данные отсутствуют	данные отсутствуют
8185	766714.32	1317485.32	данные отсутствуют	данные отсутствуют
8186	766712	1317488.41	данные отсутствуют	данные отсутствуют
8187	766703.86	1317489.42	данные отсутствуют	данные отсутствуют
8188	766695.28	1317485.76	данные отсутствуют	данные отсутствуют
8189	766685.21	1317484.63	данные отсутствуют	данные отсутствуют
8190	766679.68	1317489.11	данные отсутствуют	данные отсутствуют
8191	766677	1317488.78	данные отсутствуют	данные отсутствуют
8192	766715.62	1317483.04	данные отсутствуют	данные отсутствуют
8192	766715.62	1317483.04	данные отсутствуют	данные отсутствуют
8193	766715.62	1317483.58	данные отсутствуют	данные отсутствуют
8194	766715.2	1317484.14	данные отсутствуют	данные отсутствуют
8199	766674.19	1317491.39	данные отсутствуют	данные отсутствуют
8200	766681.07	1317491.85	данные отсутствуют	данные отсутствуют
8201	766686.57	1317487.39	данные отсутствуют	данные отсутствуют
Государственный регистратор			ФГИС ЕГРН	
полное наименование должности			подпись	
			инициалы, фамилия	

М.П.

Земельный участок				
(вид объекта недвижимости)				
Лист № ____ Раздела 4.2		Всего листов раздела 4.2 : ____		Всего разделов: ____
15.11.2021 № 99/2021/430785050				
Кадастровый номер:			02:17:000000:181(единое землепользование)	
Номер точки	Координаты, м		Описание закрепления на местности	Средняя квадратическая погрешность определения координат характерных точек границы части земельного участка, м
	X	Y		
1	2	3	4	5
8202	766694.62	1317488.69	данные отсутствуют	данные отсутствуют
8203	766703.82	1317492.45	данные отсутствуют	данные отсутствуют
8204	766714.02	1317490.72	данные отсутствуют	данные отсутствуют
8205	766718.62	1317484.08	данные отсутствуют	данные отсутствуют
8206	766718.31	1317478.3	данные отсутствуют	данные отсутствуют
8207	766716.29	1317475.66	данные отсутствуют	данные отсутствуют
8208	766716.39	1317470.56	данные отсутствуют	данные отсутствуют
8209	766717.59	1317467.33	данные отсутствуют	данные отсутствуют
8210	766719.39	1317462.12	данные отсутствуют	данные отсутствуют
8222	766665.28	1317776.4	данные отсутствуют	данные отсутствуют
8223	766669.44	1317776.2	данные отсутствуют	данные отсутствуют
8224	766679.59	1317771.34	данные отсутствуют	данные отсутствуют
8225	766681.55	1317769.47	данные отсутствуют	данные отсутствуют
8238	766769.79	1317438.29	данные отсутствуют	данные отсутствуют
8238	766769.79	1317438.29	данные отсутствуют	данные отсутствуют
8239	766757.58	1317515.54	данные отсутствуют	данные отсутствуют
8240	766756.26	1317517.5	данные отсутствуют	данные отсутствуют
Государственный регистратор			ФГИС ЕГРН	
полное наименование должности			подпись	
			инициалы, фамилия	

М.П.

Раздел 4.2

Выписка из Единого государственного реестра недвижимости об объекте недвижимости
Сведения о частях земельного участка

Земельный участок				
(вид объекта недвижимости)				
Лист № ____ Раздела 4.2		Всего листов раздела 4.2 : ____		Всего разделов: ____
15.11.2021 № 99/2021/430785050				
Кадастровый номер:			02:17:000000:181(единое землепользование)	
Номер точки	Координаты, м		Описание закрепления на местности	Средняя квадратическая погрешность определения координат характерных точек границы части земельного участка, м
	X	Y		
1	2	3	4	5
8241	766769.19	1317436.05	данные отсутствуют	данные отсутствуют
8242	766769.73	1317437.86	данные отсутствуют	данные отсутствуют
8243	766729.69	1317792.48	данные отсутствуют	данные отсутствуют
8244	766728.01	1317794.2	данные отсутствуют	данные отсутствуют
8245	766714.12	1317807.5	данные отсутствуют	данные отсутствуют
8246	766704.19	1317814.87	данные отсутствуют	данные отсутствуют
8247	766691.03	1317821.3	данные отсутствуют	данные отсутствуют
8248	766679.3	1317825.22	данные отсутствуют	данные отсутствуют
8249	766658.55	1317826.79	данные отсутствуют	данные отсутствуют
8250	766646.21	1317825.86	данные отсутствуют	данные отсутствуют
8251	766634.48	1317821.93	данные отсутствуют	данные отсутствуют
8252	766625.06	1317815.87	данные отсутствуют	данные отсутствуют
Государственный регистратор			ФГИС ЕГРН	
полное наименование должности			подпись	
			инициалы, фамилия	

М.П.

Земельный участок				
(вид объекта недвижимости)				
Лист № ____ Раздела 4.2		Всего листов раздела 4.2 : ____		Всего разделов: ____
15.11.2021 № 99/2021/430785050				
Кадастровый номер:			02:17:000000:181(единое землепользование)	
Сведения о характерных точках границы части (частей) земельного участка				
Учетный номер части: 18				
Система координат: МСК-05				
Зона №				
Номер точки	Координаты, м		Описание закрепления на местности	Средняя квадратическая погрешность определения координат характерных точек границы части земельного участка, м
	X	Y		
1	2	3	4	5
896	769642.11	1316901.1	данные отсутствуют	данные отсутствуют
897	769680.04	1316911.07	данные отсутствуют	данные отсутствуют
898	769722.14	1316939.14	данные отсутствуют	данные отсутствуют
899	769744.19	1316915.09	данные отсутствуют	данные отсутствуют
900	769784.29	1316911.07	данные отсутствуют	данные отсутствуют
901	769815.97	1316902.12	данные отсутствуют	данные отсутствуют
902	769857.59	1316909.93	данные отсутствуют	данные отсутствуют
903	769900.53	1316853.99	данные отсутствуют	данные отсутствуют
904	769913.53	1316795.45	данные отсутствуют	данные отсутствуют
904	769913.53	1316795.45	данные отсутствуют	данные отсутствуют
905	769904.43	1316731.71	данные отсутствуют	данные отсутствуют
950	770625.11	1316563.9	данные отсутствуют	данные отсутствуют
951	770632.92	1316612.03	данные отсутствуют	данные отсутствуют
952	770697.96	1316640.65	данные отсутствуют	данные отсутствуют
953	770695.36	1316686.18	данные отсутствуют	данные отсутствуют
954	770751.3	1316714.8	данные отсутствуют	данные отсутствуют
Государственный регистратор			ФГИС ЕГРН	
полное наименование должности			подпись	
			инициалы, фамилия	

М.П.

Раздел 4.2

Выписка из Единого государственного реестра недвижимости об объекте недвижимости
Сведения о частях земельного участка

Земельный участок				
(вид объекта недвижимости)				
Лист № ____ Раздела 4.2		Всего листов раздела 4.2 : ____		Всего разделов: ____
15.11.2021 № 99/2021/430785050				
Кадастровый номер:			02:17:000000:181(единое землепользование)	
Номер точки	Координаты, м		Описание закрепления на местности	Средняя квадратическая погрешность определения координат характерных точек границы части земельного участка, м
	X	Y		
1	2	3	4	5
955	770791.62	1316744.72	данные отсутствуют	данные отсутствуют
956	770808.54	1316674.47	данные отсутствуют	данные отсутствуют
1912	773076.53	1316724.76	данные отсутствуют	данные отсутствуют
1913	773091.51	1316734.38	данные отсутствуют	данные отсутствуют
1914	773097.08	1316739.96	данные отсутствуют	данные отсутствуют
1915	773103.82	1316745.85	данные отсутствуют	данные отсутствуют
1916	773112.23	1316755.12	данные отсутствуют	данные отсутствуют
1917	773112.24	1316755.13	данные отсутствуют	данные отсутствуют
1918	773120.66	1316761.86	данные отсутствуют	данные отсутствуют
1919	773120.68	1316761.87	данные отсутствуют	данные отсутствуют
1920	773128.26	1316766.08	данные отсутствуют	данные отсутствуют
1921	773130.94	1316767.54	данные отсутствуют	данные отсутствуют
1922	773143.06	1316793	данные отсутствуют	данные отсутствуют
1923	773168.74	1316809.83	данные отсутствуют	данные отсутствуют
1924	773169.5	1316810.68	данные отсутствуют	данные отсутствуют
1925	773169.51	1316810.69	данные отсутствуют	данные отсутствуют
1926	773177.93	1316817.45	данные отсутствуют	данные отсутствуют
Государственный регистратор			ФГИС ЕГРН	
полное наименование должности			подпись	
			инициалы, фамилия	

М.П.

Земельный участок				
(вид объекта недвижимости)				
Лист № ____ Раздела 4.2		Всего листов раздела 4.2 : ____		Всего разделов: ____
15.11.2021 № 99/2021/430785050				
Кадастровый номер:			02:17:000000:181(единое землепользование)	
Номер точки	Координаты, м		Описание закрепления на местности	Средняя квадратическая погрешность определения координат характерных точек границы части земельного участка, м
	X	Y		
1	2	3	4	5
1927	773177.95	1316817.46	данные отсутствуют	данные отсутствуют
1928	773177.96	1316817.47	данные отсутствуют	данные отсутствуют
1929	773182.45	1316818.81	данные отсутствуют	данные отсутствуют
1930	773193.82	1316826.26	данные отсутствуют	данные отсутствуют
1931	773228.82	1316824.51	данные отсутствуют	данные отсутствуют
1932	773257.01	1316837.89	данные отсутствуют	данные отсутствуют
1933	773281.27	1316876	данные отсутствуют	данные отсутствуют
1934	773312.45	1316924.51	данные отсутствуют	данные отсутствуют
1936	773267.41	1316948.77	данные отсутствуют	данные отсутствуют
1937	773244.88	1316960.89	данные отсутствуют	данные отсутствуют
1938	773243.15	1316985.16	данные отсутствуют	данные отсутствуют
1954	773135.73	1316981.68	данные отсутствуют	данные отсутствуют
1955	773128.81	1317014.61	данные отсутствуют	данные отсутствуют
1956	773151.32	1317052.72	данные отсутствуют	данные отсутствуют
1957	773161.72	1317073.51	данные отсутствуют	данные отсутствуют
1978	773073.36	1317049.25	данные отсутствуют	данные отсутствуют
1979	773076.83	1317085.64	данные отсутствуют	данные отсутствуют
Государственный регистратор			ФГИС ЕГРН	
полное наименование должности			подпись	
			инициалы, фамилия	

М.П.

Земельный участок				
(вид объекта недвижимости)				
Лист № ____ Раздела 4.2		Всего листов раздела 4.2 : ____		Всего разделов: ____
15.11.2021 № 99/2021/430785050				
Кадастровый номер:			02:17:000000:181(единое землепользование)	
Номер точки	Координаты, м		Описание закрепления на местности	Средняя квадратическая погрешность определения координат характерных точек границы части земельного участка, м
	X	Y		
1	2	3	4	5
1980	773080.09	1317128.04	данные отсутствуют	данные отсутствуют
1980	773080.09	1317128.04	данные отсутствуют	данные отсутствуют
1993	772986.74	1317194.79	данные отсутствуют	данные отсутствуют
2008	772927.82	1317179.19	данные отсутствуют	данные отсутствуют
2026	772832.54	1317153.21	данные отсутствуют	данные отсутствуют
2028	772808.29	1317227.7	данные отсутствуют	данные отсутствуют
2058	772676.61	1317165.34	данные отсутствуют	данные отсутствуют
2059	772655.82	1317215.57	данные отсутствуют	данные отсутствуют
2060	772629.83	1317234.64	данные отсутствуют	данные отсутствуют
2061	772579.59	1317208.64	данные отсутствуют	данные отсутствуют
2062	772532.81	1317236.37	данные отсутствуют	данные отсутствуют
2070	772481.5	1317280.87	данные отсутствуют	данные отсутствуют
2071	772471.41	1317284.23	данные отсутствуют	данные отсутствуют
2071	772471.41	1317284.23	данные отсутствуют	данные отсутствуют
2077	772414.59	1317295.19	данные отсутствуют	данные отсутствуют
2078	772409.97	1317295.19	данные отсутствуют	данные отсутствуют
2078	772409.97	1317295.19	данные отсутствуют	данные отсутствуют
Государственный регистратор			ФГИС ЕГРН	
полное наименование должности			подпись	
			инициалы, фамилия	

М.П.

Земельный участок				
(вид объекта недвижимости)				
Лист № ____ Раздела 4.2		Всего листов раздела 4.2 : ____		Всего разделов: ____
15.11.2021 № 99/2021/430785050				
Кадастровый номер:			02:17:000000:181(единое землепользование)	
Номер точки	Координаты, м		Описание закрепления на местности	Средняя квадратическая погрешность определения координат характерных точек границы части земельного участка, м
	X	Y		
1	2	3	4	5
2130	772255.08	1317158.9	данные отсутствуют	данные отсутствуют
2131	772255.09	1317158.84	данные отсутствуют	данные отсутствуют
2132	772253.4	1317144.95	данные отсутствуют	данные отсутствуют
2133	772253.4	1317140.32	данные отсутствуют	данные отсутствуют
2134	772253.4	1317140.3	данные отсутствуют	данные отсутствуют
2135	772252.14	1317135.68	данные отсутствуют	данные отсутствуют
2136	772252.13	1317135.66	данные отсутствуют	данные отсутствуют
2137	772252.12	1317135.65	данные отсутствуют	данные отсутствуют
2138	772249.59	1317132.27	данные отсутствуют	данные отсутствуют
2139	772249.58	1317132.25	данные отсутствуют	данные отсутствуют
2140	772246.21	1317129.31	данные отсутствуют	данные отсутствуют
2141	772246.2	1317129.3	данные отсутствуют	данные отсутствуют
2142	772246.18	1317129.3	данные отсутствуют	данные отсутствуют
2204	772049.43	1317064.08	данные отсутствуют	данные отсутствуют
2233	771839.75	1317127.42	данные отсутствуют	данные отсутствуют
2244	771763.7	1317188.2	данные отсутствуют	данные отсутствуют
2245	771677.95	1317157.33	данные отсутствуют	данные отсутствуют
Государственный регистратор			ФГИС ЕГРН	
полное наименование должности			подпись	
			инициалы, фамилия	

М.П.

Раздел 4.2

Выписка из Единого государственного реестра недвижимости об объекте недвижимости
Сведения о частях земельного участка

Земельный участок				
(вид объекта недвижимости)				
Лист № ____ Раздела 4.2		Всего листов раздела 4.2 : ____		Всего разделов: ____
15.11.2021 № 99/2021/430785050				
Кадастровый номер:			02:17:000000:181(единое землепользование)	
Номер точки	Координаты, м		Описание закрепления на местности	Средняя квадратическая погрешность определения координат характерных точек границы части земельного участка, м
	X	Y		
1	2	3	4	5
2246	771556.02	1317166.17	данные отсутствуют	данные отсутствуют
2256	771337.16	1317136.96	данные отсутствуют	данные отсутствуют
2257	771337.15	1317136.91	данные отсутствуют	данные отсутствуют
2261	771316.01	1317095.52	данные отсутствуют	данные отсутствуют
2262	771292.18	1317074.86	данные отсутствуют	данные отсутствуют
2263	771295.05	1317066.27	данные отсутствуют	данные отсутствуют
2264	771306.81	1317057.04	данные отсутствуют	данные отсутствуют
2265	771315.2	1317053.67	данные отсутствуют	данные отсутствуют
2265	771315.2	1317053.67	данные отсутствуют	данные отсутствуют
2288	771370.01	1316938.19	данные отсутствуют	данные отсутствуют
2289	771370	1316938.17	данные отсутствуют	данные отсутствуют
2290	771365.79	1316929.75	данные отсутствуют	данные отсутствуют
2291	771365.75	1316929.71	данные отсутствуют	данные отсутствуют
2292	771358.17	1316925.5	данные отсутствуют	данные отсутствуют
2293	771358.16	1316925.49	данные отсутствуют	данные отсутствуют
2303	771269.69	1316914.55	данные отсутствуют	данные отсутствуют
2304	771257.43	1316916.34	данные отсутствуют	данные отсутствуют
Государственный регистратор			ФГИС ЕГРН	
полное наименование должности			подпись	
			инициалы, фамилия	

М.П.

Земельный участок				
(вид объекта недвижимости)				
Лист № ____ Раздела 4.2		Всего листов раздела 4.2 : ____		Всего разделов: ____
15.11.2021 № 99/2021/430785050				
Кадастровый номер:			02:17:000000:181(единое землепользование)	
Номер точки	Координаты, м		Описание закрепления на местности	Средняя квадратическая погрешность определения координат характерных точек границы части земельного участка, м
	X	Y		
1	2	3	4	5
2305	771257.39	1316916.35	данные отсутствуют	данные отсутствуют
2306	771257.37	1316916.37	данные отсутствуют	данные отсутствуют
2308	771241.83	1316923.1	данные отсутствуют	данные отсутствуют
2309	771225.79	1316955.18	данные отсутствуют	данные отсутствуют
2318	771141.76	1316987.82	данные отсутствуют	данные отсутствуют
2318	771141.76	1316987.82	данные отсутствуют	данные отсутствуют
2334	771055.38	1316895.03	данные отсутствуют	данные отсутствуют
2335	771013.27	1316872.98	данные отсутствуют	данные отсутствуют
2337	770929.08	1316854.94	данные отсутствуют	данные отсутствуют
2338	770913.22	1316829.76	данные отсутствуют	данные отсутствуют
2339	770925.48	1316803.51	данные отсутствуют	данные отсутствуют
2340	770942.98	1316791.26	данные отсутствуют	данные отсутствуют
2341	770965.73	1316773.75	данные отсутствуют	данные отсутствуют
2342	770976.24	1316754.5	данные отсутствуют	данные отсутствуют
2343	770979.73	1316728.25	данные отсутствуют	данные отсутствуют
2344	770944.73	1316710.74	данные отсутствуют	данные отсутствуют
2345	770974.49	1316687.99	данные отсутствуют	данные отсутствуют
Государственный регистратор			ФГИС ЕГРН	
полное наименование должности			подпись	
			инициалы, фамилия	

М.П.

Земельный участок				
(вид объекта недвижимости)				
Лист № ____ Раздела 4.2		Всего листов раздела 4.2 : ____		Всего разделов: ____
15.11.2021 № 99/2021/430785050				
Кадастровый номер:			02:17:000000:181(единое землепользование)	
Номер точки	Координаты, м		Описание закрепления на местности	Средняя квадратическая погрешность определения координат характерных точек границы части земельного участка, м
	X	Y		
1	2	3	4	5
2346	770951.74	1316668.74	данные отсутствуют	данные отсутствуют
2941	763850.71	1313409.41	данные отсутствуют	данные отсутствуют
2942	763793.72	1313402.18	данные отсутствуют	данные отсутствуют
2943	763734.7	1313391.08	данные отсутствуют	данные отсутствуют
2944	763790.33	1313329.68	данные отсутствуют	данные отсутствуют
2945	763773.25	1313301.25	данные отсутствуют	данные отсутствуют
2946	763753.32	1313289.81	данные отсутствуют	данные отсутствуют
2947	763716.53	1313318.13	данные отсутствуют	данные отсутствуют
2948	763744.88	1313156.53	данные отсутствуют	данные отсутствуют
3000	763744.98	1313156.62	данные отсутствуют	данные отсутствуют
3001	763716.82	1313317.55	данные отсутствуют	данные отсутствуют
3002	763753.1	1313289.34	данные отсутствуют	данные отсутствуют
3003	763773.35	1313300.77	данные отсутствуют	данные отсутствуют
3004	763790.88	1313329.74	данные отсутствуют	данные отсутствуют
3005	763735.76	1313390.77	данные отсутствуют	данные отсутствуют
3240	763044.17	1312161.57	данные отсутствуют	данные отсутствуют
3241	763063.66	1312188.54	данные отсутствуют	данные отсутствуют
Государственный регистратор			ФГИС ЕГРН	
полное наименование должности			подпись	
			инициалы, фамилия	

М.П.

Земельный участок				
(вид объекта недвижимости)				
Лист № ____ Раздела 4.2		Всего листов раздела 4.2 : ____		Всего разделов: ____
15.11.2021 № 99/2021/430785050				
Кадастровый номер:			02:17:000000:181(единое землепользование)	
Номер точки	Координаты, м		Описание закрепления на местности	Средняя квадратическая погрешность определения координат характерных точек границы части земельного участка, м
	X	Y		
1	2	3	4	5
3287	763620.47	1312872.47	данные отсутствуют	данные отсутствуют
3314	763645.38	1312895.17	данные отсутствуют	данные отсутствуют
3315	763619.82	1312872.44	данные отсутствуют	данные отсутствуют
3359	763063.13	1312190.78	данные отсутствуют	данные отсутствуют
3360	762997.8	1312097.05	данные отсутствуют	данные отсутствуют
3389	762943.83	1312077.16	данные отсутствуют	данные отсутствуют
3410	763173.9	1312747.47	данные отсутствуют	данные отсутствуют
3411	763083.01	1312608.3	данные отсутствуют	данные отсутствуют
3412	763031.88	1312489.01	данные отсутствуют	данные отсутствуют
3416	762958.03	1312338.47	данные отсутствуют	данные отсутствуют
3417	762946.67	1312241.9	данные отсутствуют	данные отсутствуют
3422	762929.63	1312102.73	данные отсутствуют	данные отсутствуют
3428	763009.16	1312247.58	данные отсутствуют	данные отсутствуют
3433	763526.09	1312886.65	данные отсутствуют	данные отсутствуют
3437	763440.88	1312974.7	данные отсутствуют	данные отсутствуют
3438	763403.96	1312900.85	данные отсутствуют	данные отсутствуют
3448	762827.38	1311991.96	данные отсутствуют	данные отсутствуют
Государственный регистратор			ФГИС ЕГРН	
полное наименование должности			подпись	
			инициалы, фамилия	

М.П.

Раздел 4.2

Выписка из Единого государственного реестра недвижимости об объекте недвижимости
Сведения о частях земельного участка

Земельный участок				
(вид объекта недвижимости)				
Лист № ____ Раздела 4.2		Всего листов раздела 4.2 : ____		Всего разделов: ____
15.11.2021 № 99/2021/430785050				
Кадастровый номер:			02:17:000000:181(единое землепользование)	
Номер точки	Координаты, м		Описание закрепления на местности	Средняя квадратическая погрешность определения координат характерных точек границы части земельного участка, м
	X	Y		
1	2	3	4	5
3506	765990.92	1315628.33	данные отсутствуют	данные отсутствуют
3507	766009.07	1315716.06	данные отсутствуют	данные отсутствуют
3508	765996.97	1315741.78	данные отсутствуют	данные отсутствуют
3509	765974.28	1315746.32	данные отсутствуют	данные отсутствуют
3510	765937.97	1315734.22	данные отсутствуют	данные отсутствуют
3511	765897.13	1315688.84	данные отсутствуют	данные отсутствуют
3512	765869.9	1315614.71	данные отсутствуют	данные отсутствуют
3514	765736.79	1315593.54	данные отсутствуют	данные отсутствуют
3515	765801.83	1315706.99	данные отсутствуют	данные отсутствуют
3516	765800.32	1315737.24	данные отсутствуют	данные отсутствуют
3517	765838.14	1315743.29	данные отсутствуют	данные отсутствуют
3518	765853.27	1315787.16	данные отсутствуют	данные отсутствуют
3519	765921.34	1315779.6	данные отсутствуют	данные отсутствуют
3520	765969.74	1315826.49	данные отсутствуют	данные отсутствуют
3522	765965.37	1315883.58	данные отсутствуют	данные отсутствуют
3538	766002.31	1315913.24	данные отсутствуют	данные отсутствуют
3539	766003.78	1315920.05	данные отсутствуют	данные отсутствуют
Государственный регистратор			ФГИС ЕГРН	
полное наименование должности			подпись	
			инициалы, фамилия	

М.П.

Земельный участок				
(вид объекта недвижимости)				
Лист № ____ Раздела 4.2		Всего листов раздела 4.2 : ____		Всего разделов: ____
15.11.2021 № 99/2021/430785050				
Кадастровый номер:			02:17:000000:181(единое землепользование)	
Номер точки	Координаты, м		Описание закрепления на местности	Средняя квадратическая погрешность определения координат характерных точек границы части земельного участка, м
	X	Y		
1	2	3	4	5
3540	766006.14	1315923.96	данные отсутствуют	данные отсутствуют
3541	766009.6	1315927.8	данные отсутствуют	данные отсутствуют
3542	766011.95	1315930.78	данные отсутствуют	данные отсутствуют
3543	766017.96	1315931.23	данные отсутствуют	данные отсутствуют
3544	766020.23	1315930.69	данные отсутствуют	данные отсутствуют
3559	766050.41	1315961.54	данные отсутствуют	данные отсутствуют
3561	766052.46	1315968.71	данные отсутствуют	данные отсутствуют
3562	766054.18	1315970.66	данные отсутствуют	данные отсутствуют
3567	766073.27	1315970.67	данные отсутствуют	данные отсутствуют
3568	766073.29	1315970.67	данные отсутствуют	данные отсутствуют
3569	766073.31	1315970.69	данные отсутствуют	данные отсутствуют
3570	766075.34	1315972.94	данные отсутствуют	данные отсутствуют
3571	766075.35	1315972.96	данные отсутствуют	данные отсутствуют
3574	766108.59	1315994.33	данные отсутствуют	данные отсутствуют
3575	766161.87	1316000.34	данные отсутствуют	данные отсутствуют
3576	766218.6	1316015.82	данные отсутствуют	данные отсутствуют
3577	766255.56	1316039.88	данные отсутствуют	данные отсутствуют
Государственный регистратор			ФГИС ЕГРН	
полное наименование должности			подпись	
			инициалы, фамилия	

М.П.

Земельный участок				
(вид объекта недвижимости)				
Лист № ____ Раздела 4.2		Всего листов раздела 4.2 : ____		Всего разделов: ____
15.11.2021 № 99/2021/430785050				
Кадастровый номер:			02:17:000000:181(единое землепользование)	
Номер точки	Координаты, м		Описание закрепления на местности	Средняя квадратическая погрешность определения координат характерных точек границы части земельного участка, м
	X	Y		
1	2	3	4	5
3578	766333.78	1316045.04	данные отсутствуют	данные отсутствуют
3579	766394.37	1316070.79	данные отсутствуют	данные отсутствуют
3580	766471.3	1316103.49	данные отсутствуют	данные отсутствуют
3581	766534.91	1316154.2	данные отсутствуют	данные отсутствуют
3582	766536.63	1316187.72	данные отсутствуют	данные отсутствуют
3583	766552.97	1316185.14	данные отсутствуют	данные отсутствуют
3584	766601.09	1316231.56	данные отсутствуют	данные отсутствуют
3585	766681.03	1316253.91	данные отсутствуют	данные отсутствуют
3586	766739.47	1316299.46	данные отсутствуют	данные отсутствуют
3587	766779.01	1316351.03	данные отсутствуют	данные отсутствуют
3588	766830.37	1316444.28	данные отсутствуют	данные отсутствуют
3589	766859.82	1316498.01	данные отсутствуют	данные отсутствуют
3590	766891.61	1316522.94	данные отсутствуют	данные отсутствуют
3591	766907.94	1316583.97	данные отсутствуют	данные отсутствуют
3592	766954.36	1316601.16	данные отсутствуют	данные отсутствуют
3595	767005.07	1316607.17	данные отсутствуют	данные отсутствуют
3596	767062.66	1316605.45	данные отсутствуют	данные отсутствуют
Государственный регистратор			ФГИС ЕГРН	
полное наименование должности			подпись	
			инициалы, фамилия	

М.П.

Земельный участок				
(вид объекта недвижимости)				
Лист № ____ Раздела 4.2		Всего листов раздела 4.2 : ____		Всего разделов: ____
15.11.2021 № 99/2021/430785050				
Кадастровый номер:			02:17:000000:181(единое землепользование)	
Номер точки	Координаты, м		Описание закрепления на местности	Средняя квадратическая погрешность определения координат характерных точек границы части земельного участка, м
	X	Y		
1	2	3	4	5
3597	767102.2	1316635.54	данные отсутствуют	данные отсутствуют
3598	767103.93	1316625.22	данные отсутствуют	данные отсутствуют
3599	767053.2	1316576.23	данные отсутствуют	данные отсутствуют
3600	767084.15	1316552.16	данные отсутствуют	данные отсутствуют
3601	767140.02	1316554.74	данные отсутствуют	данные отсутствуют
3602	767166.66	1316571.07	данные отсутствуют	данные отсутствуют
3603	767243.16	1316607.17	данные отсутствуют	данные отсутствуют
3604	767304.19	1316601.16	данные отсутствуют	данные отсутствуют
3605	767356.62	1316613.19	данные отсутствуют	данные отсутствуют
3606	767403.9	1316630.38	данные отсутствуют	данные отсутствуют
3607	767419.36	1316609.75	данные отсутствуют	данные отсутствуют
3609	767543.99	1316618.35	данные отсутствуют	данные отсутствуют
3610	767562.9	1316647.57	данные отсутствуют	данные отсутствуют
3611	767626.52	1316672.5	данные отсутствуют	данные отсутствуют
3612	767672.06	1316736.96	данные отсутствуют	данные отсутствуют
3613	767772.63	1316770.48	данные отсутствуют	данные отсутствуют
3614	767821.62	1316787.67	данные отсутствуют	данные отсутствуют
Государственный регистратор			ФГИС ЕГРН	
полное наименование должности			подпись	
			инициалы, фамилия	

М.П.

Земельный участок				
(вид объекта недвижимости)				
Лист № ____ Раздела 4.2		Всего листов раздела 4.2 : ____		Всего разделов: ____
15.11.2021 № 99/2021/430785050				
Кадастровый номер:			02:17:000000:181(единое землепользование)	
Номер точки	Координаты, м		Описание закрепления на местности	Средняя квадратическая погрешность определения координат характерных точек границы части земельного участка, м
	X	Y		
1	2	3	4	5
3615	767843.97	1316810.88	данные отсутствуют	данные отсутствуют
3616	767886.95	1316829.79	данные отсутствуют	данные отсутствуют
3617	767915.31	1316871.91	данные отсутствуют	данные отсутствуют
3618	767917.89	1316828.93	данные отсутствуют	данные отсутствуют
3619	767940.24	1316771.34	данные отсутствуют	данные отсутствуют
3620	768077.76	1316775.64	данные отсутствуют	данные отсутствуют
3621	768137.93	1316764.47	данные отсутствуют	данные отсутствуют
3627	768728.74	1316996.37	данные отсутствуют	данные отсутствуют
3628	768987.81	1316940.36	данные отсутствуют	данные отсутствуют
3629	769428.93	1317045.39	данные отсутствуют	данные отсутствуют
3648	769439.14	1316942.36	данные отсутствуют	данные отсутствуют
3649	769428.59	1317044.82	данные отсутствуют	данные отсутствуют
3650	768987.47	1316940.12	данные отсутствуют	данные отсутствуют
3651	768728.42	1316995.98	данные отсутствуют	данные отсутствуют
3651	768728.42	1316995.98	данные отсутствуют	данные отсутствуют
3652	768419.64	1316908.99	данные отсутствуют	данные отсутствуют
3658	768139.63	1316763.6	данные отсутствуют	данные отсутствуют
Государственный регистратор			ФГИС ЕГРН	
полное наименование должности			подпись	
			инициалы, фамилия	

М.П.

Земельный участок				
(вид объекта недвижимости)				
Лист № ____ Раздела 4.2		Всего листов раздела 4.2 : ____		Всего разделов: ____
15.11.2021 № 99/2021/430785050				
Кадастровый номер:			02:17:000000:181(единое землепользование)	
Номер точки	Координаты, м		Описание закрепления на местности	Средняя квадратическая погрешность определения координат характерных точек границы части земельного участка, м
	X	Y		
1	2	3	4	5
3659	768077.2	1316775.41	данные отсутствуют	данные отсутствуют
3660	767997.43	1316772.32	данные отсутствуют	данные отсутствуют
3661	767938.37	1316767.45	данные отсутствуют	данные отсутствуют
3662	767914.37	1316814.32	данные отсутствуют	данные отсутствуют
3664	767916.81	1316829.69	данные отсутствуют	данные отсутствуют
3665	767915.03	1316859.87	данные отсутствуют	данные отсутствуют
3666	767892.34	1316820.5	данные отсутствуют	данные отсутствуют
3667	767878.47	1316810.57	данные отсутствуют	данные отсутствуют
3668	767849.41	1316812.63	данные отсутствуют	данные отсутствуют
3669	767843.93	1316810.38	данные отсутствуют	данные отсутствуют
3670	767830.49	1316796.22	данные отсутствуют	данные отсутствуют
3671	767828.41	1316785.63	данные отсутствуют	данные отсутствуют
3672	767808.17	1316770.35	данные отсутствуют	данные отсутствуют
3673	767777.7	1316769.6	данные отсутствуют	данные отсутствуют
3674	767696.71	1316738.66	данные отсутствуют	данные отсутствуют
3675	767674.58	1316730.04	данные отсутствуют	данные отсутствуют
3676	767664.27	1316718.42	данные отсутствуют	данные отсутствуют
Государственный регистратор			ФГИС ЕГРН	
полное наименование должности			подпись	
			инициалы, фамилия	

М.П.

Земельный участок				
(вид объекта недвижимости)				
Лист № ____ Раздела 4.2		Всего листов раздела 4.2 : ____		Всего разделов: ____
15.11.2021 № 99/2021/430785050				
Кадастровый номер:			02:17:000000:181(единое землепользование)	
Номер точки	Координаты, м		Описание закрепления на местности	Средняя квадратическая погрешность определения координат характерных точек границы части земельного участка, м
	X	Y		
1	2	3	4	5
3677	767629.02	1316663.49	данные отсутствуют	данные отсутствуют
3678	767578.78	1316641.36	данные отсутствуют	данные отсутствуют
3679	767553.28	1316617.18	данные отсутствуют	данные отсутствуют
3680	767539.97	1316604.43	данные отсутствуют	данные отсутствуют
3681	767523.85	1316599.56	данные отсутствуют	данные отсутствуют
3682	767508.66	1316601.62	данные отсутствуют	данные отсутствуют
3683	767494.04	1316595.05	данные отсутствуют	данные отсутствуют
3684	767448.3	1316602.93	данные отсутствуют	данные отсутствуют
3685	767439.11	1316599.74	данные отсутствуют	данные отсутствуют
3686	767416.05	1316609.3	данные отсутствуют	данные отсутствуют
3687	767408.55	1316618.87	данные отсутствуют	данные отсутствуют
3688	767370.49	1316601.62	данные отсутствуют	данные отсутствуют
3689	767302.99	1316600.3	данные отсутствуют	данные отсутствуют
3690	767259.31	1316599.18	данные отсутствуют	данные отсутствуют
3691	767240.94	1316597.12	данные отсутствуют	данные отсутствуют
3692	767142.14	1316537.5	данные отсутствуют	данные отсутствуют
3693	767096.95	1316542.94	данные отсутствуют	данные отсутствуют
Государственный регистратор			ФГИС ЕГРН	
полное наименование должности			подпись	
			инициалы, фамилия	

М.П.

Земельный участок				
(вид объекта недвижимости)				
Лист № ____ Раздела 4.2		Всего листов раздела 4.2 : ____		Всего разделов: ____
15.11.2021 № 99/2021/430785050				
Кадастровый номер:			02:17:000000:181(единое землепользование)	
Номер точки	Координаты, м		Описание закрепления на местности	Средняя квадратическая погрешность определения координат характерных точек границы части земельного участка, м
	X	Y		
1	2	3	4	5
3694	767083.08	1316552.12	данные отсутствуют	данные отсутствуют
3695	766950.53	1316494.94	данные отсутствуют	данные отсутствуют
3696	766721.06	1316272.96	данные отсутствуют	данные отсутствуют
3697	766677.37	1316248.97	данные отсутствуют	данные отсутствуют
3698	766603.13	1316229.84	данные отсутствуют	данные отсутствуют
3699	766552.41	1316183.91	данные отсутствуют	данные отсутствуют
3700	766536.85	1316180.16	данные отсутствуют	данные отсутствуют
3701	766534.91	1316154.19	данные отсутствуют	данные отсутствуют
3702	766470.68	1316101.98	данные отсутствуют	данные отсутствуют
3703	766437.49	1316087.92	данные отсутствуют	данные отсутствуют
3704	766429.62	1316074.42	данные отсутствуют	данные отсутствуют
3705	766417.25	1316066.92	данные отсутствуют	данные отсутствуют
3706	766405.25	1316072.55	данные отсутствуют	данные отсутствуют
3707	766332.88	1316042.93	данные отсутствуют	данные отсутствуют
3708	766254.52	1316038.05	данные отсутствуют	данные отсутствуют
3709	766217.38	1316013.68	данные отсутствуют	данные отсутствуют
3710	766162.26	1315997.55	данные отсутствуют	данные отсутствуют
Государственный регистратор			ФГИС ЕГРН	
полное наименование должности			подпись	
			инициалы, фамилия	

М.П.

Раздел 4.2

Выписка из Единого государственного реестра недвижимости об объекте недвижимости
Сведения о частях земельного участка

Земельный участок				
(вид объекта недвижимости)				
Лист № ____ Раздела 4.2		Всего листов раздела 4.2 : ____		Всего разделов: ____
15.11.2021 № 99/2021/430785050				
Кадастровый номер:			02:17:000000:181(единое землепользование)	
Номер точки	Координаты, м		Описание закрепления на местности	Средняя квадратическая погрешность определения координат характерных точек границы части земельного участка, м
	X	Y		
1	2	3	4	5
3711	766107.14	1315992.3	данные отсутствуют	данные отсутствуют
3712	766093.64	1315995.68	данные отсутствуют	данные отсутствуют
3713	766080.52	1315978.43	данные отсутствуют	данные отсутствуют
3714	766078.65	1315956.68	данные отсутствуют	данные отсутствуют
3715	766055.77	1315929.31	данные отсутствуют	данные отсутствуют
3716	766048.27	1315929.31	данные отсутствуют	данные отсутствуют
3717	766038.9	1315922.94	данные отсутствуют	данные отсутствуют
3718	766040.78	1315874.19	данные отсутствуют	данные отсутствуют
3719	766031.78	1315854.32	данные отсутствуют	данные отсутствуют
3720	766018.65	1315852.82	данные отсутствуют	данные отсутствуют
3721	766008.9	1315858.82	данные отсутствуют	данные отсутствуют
3722	765984.16	1315855.07	данные отсутствуют	данные отсутствуют
3723	765963.53	1315863.69	данные отсутствуют	данные отсутствуют
3724	765959.41	1315853.57	данные отсутствуют	данные отсутствуют
3725	765980.78	1315831.82	данные отсутствуют	данные отсутствуют
3726	765938.79	1315794.7	данные отсутствуют	данные отсутствуют
3727	765928.29	1315771.82	данные отсутствуют	данные отсутствуют
Государственный регистратор			ФГИС ЕГРН	
полное наименование должности			подпись	
			инициалы, фамилия	

М.П.

Земельный участок				
(вид объекта недвижимости)				
Лист № ____ Раздела 4.2		Всего листов раздела 4.2 : ____		Всего разделов: ____
15.11.2021 № 99/2021/430785050				
Кадастровый номер:			02:17:000000:181(единое землепользование)	
Номер точки	Координаты, м		Описание закрепления на местности	Средняя квадратическая погрешность определения координат характерных точек границы части земельного участка, м
	X	Y		
1	2	3	4	5
3728	765953.03	1315763.58	данные отсутствуют	данные отсутствуют
3729	765984.53	1315772.2	данные отсутствуют	данные отсутствуют
3730	766027.28	1315737.33	данные отсутствуют	данные отсутствуют
3731	766013.4	1315662.33	данные отсутствуют	данные отсутствуют
3732	765992.41	1315627.09	данные отсутствуют	данные отсутствуют
4687	767494.14	1316596	данные отсутствуют	данные отсутствуют
5597	771033.98	1316883.83	данные отсутствуют	данные отсутствуют
5598	770989.46	1316871.73	данные отсутствуют	данные отсутствуют
5599	770968.53	1316868.66	данные отсутствуют	данные отсутствуют
6257	771045.35	1316887.54	данные отсутствуют	данные отсутствуют
7719	773080.07	1317127.77	данные отсутствуют	данные отсутствуют
7720	773079.26	1317128.54	данные отсутствуют	данные отсутствуют
7721	772830.31	1317175.49	данные отсутствуют	данные отсутствуют
7722	772829.16	1317186.97	данные отсутствуют	данные отсутствуют
7723	772828.69	1317185.21	данные отсутствуют	данные отсутствуют
7723	772828.69	1317185.21	данные отсутствуют	данные отсутствуют
7724	772484.46	1317280.18	данные отсутствуют	данные отсутствуют
Государственный регистратор			ФГИС ЕГРН	
полное наименование должности			подпись	
			инициалы, фамилия	

М.П.

Земельный участок				
(вид объекта недвижимости)				
Лист № ____ Раздела 4.2		Всего листов раздела 4.2 : ____		Всего разделов: ____
15.11.2021 № 99/2021/430785050				
Кадастровый номер:			02:17:000000:181(единое землепользование)	
Номер точки	Координаты, м		Описание закрепления на местности	Средняя квадратическая погрешность определения координат характерных точек границы части земельного участка, м
	X	Y		
1	2	3	4	5
7725	772468.36	1317284.89	данные отсутствуют	данные отсутствуют
7726	772481.43	1317280.44	данные отсутствуют	данные отсутствуют
7727	772414.79	1317295.17	данные отсутствуют	данные отсутствуют
7728	772406.6	1317293.35	данные отсутствуют	данные отсутствуют
7729	772050.7	1317060.93	данные отсутствуют	данные отсутствуют
7730	772049.06	1317065.18	данные отсутствуют	данные отсутствуют
7730	772049.06	1317065.18	данные отсутствуют	данные отсутствуют
7731	772049.25	1317062.31	данные отсутствуют	данные отсутствуют
7732	771297.59	1317079.55	данные отсутствуют	данные отсутствуют
7733	771315.9	1317053.67	данные отсутствуют	данные отсутствуют
7734	771300.48	1317068.5	данные отсутствуют	данные отсутствуют
7735	771144.33	1316988.25	данные отсутствуют	данные отсутствуют
7736	771140.44	1316986.35	данные отсутствуют	данные отсутствуют
7738	773300.86	1316941.07	данные отсутствуют	данные отсутствуют
7739	773287.69	1316944.5	данные отсутствуют	данные отсутствуют
7740	773217.01	1316998.22	данные отсутствуют	данные отсутствуют
7741	773215.52	1316997.98	данные отсутствуют	данные отсутствуют
Государственный регистратор			ФГИС ЕГРН	
полное наименование должности			подпись	
			инициалы, фамилия	

М.П.

Земельный участок				
(вид объекта недвижимости)				
Лист № ____ Раздела 4.2		Всего листов раздела 4.2 : ____		Всего разделов: ____
15.11.2021 № 99/2021/430785050				
Кадастровый номер:			02:17:000000:181(единое землепользование)	
Номер точки	Координаты, м		Описание закрепления на местности	Средняя квадратическая погрешность определения координат характерных точек границы части земельного участка, м
	X	Y		
1	2	3	4	5
7742	773197.69	1316995.43	данные отсутствуют	данные отсутствуют
7743	773185.9	1316991.31	данные отсутствуют	данные отсутствуют
7744	773174.01	1316980.44	данные отсутствуют	данные отсутствуют
7745	773162.21	1316978.42	данные отсутствуют	данные отсутствуют
7746	773149.49	1316979.19	данные отсутствуют	данные отсутствуют
7747	773144.23	1316983.1	данные отсутствуют	данные отсутствуют
7748	773151.84	1317076.34	данные отсутствуют	данные отсутствуют
7749	773149.8	1317075.73	данные отсутствуют	данные отсутствуют
7750	773127.39	1317058.46	данные отсутствуют	данные отсутствуют
7751	773104.32	1317043.53	данные отсутствуют	данные отсутствуют
7752	773090.11	1317042	данные отсутствуют	данные отсутствуют
7753	773079.83	1317047.62	данные отсутствуют	данные отсутствуют
7754	773078.7	1317049.25	данные отсутствуют	данные отсутствуют
7755	773079.28	1317117.53	данные отсутствуют	данные отсутствуют
7756	773068.55	1317127.82	данные отсутствуют	данные отсутствуют
7757	773055.15	1317146.96	данные отсутствуют	данные отсутствуют
7758	773034.84	1317165.37	данные отсутствуют	данные отсутствуют
Государственный регистратор			ФГИС ЕГРН	
полное наименование должности			подпись	
			инициалы, фамилия	

М.П.

Раздел 4.2

Выписка из Единого государственного реестра недвижимости об объекте недвижимости
Сведения о частях земельного участка

Земельный участок				
(вид объекта недвижимости)				
Лист № ____ Раздела 4.2		Всего листов раздела 4.2 : ____		Всего разделов: ____
15.11.2021 № 99/2021/430785050				
Кадастровый номер:			02:17:000000:181(единое землепользование)	
Номер точки	Координаты, м		Описание закрепления на местности	Средняя квадратическая погрешность определения координат характерных точек границы части земельного участка, м
	X	Y		
1	2	3	4	5
7759	773021.04	1317175.19	данные отсутствуют	данные отсутствуют
7760	772973.91	1317205.64	данные отсутствуют	данные отсутствуют
7761	772963.97	1317204.34	данные отсутствуют	данные отсутствуют
7762	772955.31	1317198.56	данные отсутствуют	данные отсутствуют
7763	772944.01	1317187.63	данные отсутствуют	данные отсутствуют
7764	772933.81	1317183.36	данные отсутствуют	данные отсутствуют
7765	772932.04	1317183.4	данные отсутствуют	данные отсутствуют
7766	772913.23	1317183.84	данные отсутствуют	данные отсутствуют
7767	772906.2	1317184	данные отсутствуют	данные отсутствуют
7768	772890.95	1317181.57	данные отсутствуют	данные отсутствуют
7769	772882.34	1317176.98	данные отсутствуют	данные отсутствуют
7770	772868.07	1317162.08	данные отсутствуют	данные отсутствуют
7771	772862.78	1317154.26	данные отсутствуют	данные отсутствуют
7772	772860.6	1317152.88	данные отсутствуют	данные отсутствуют
7773	772850.11	1317151.01	данные отсутствуют	данные отсутствуют
7774	772836.34	1317155.43	данные отсутствуют	данные отсутствуют
7775	772832.1	1317157.61	данные отсутствуют	данные отсутствуют
Государственный регистратор			ФГИС ЕГРН	
полное наименование должности			подпись	
			инициалы, фамилия	

М.П.

Земельный участок				
(вид объекта недвижимости)				
Лист № ____ Раздела 4.2		Всего листов раздела 4.2: ____		Всего разделов: ____
15.11.2021 № 99/2021/430785050				
Кадастровый номер:			02:17:000000:181(единое землепользование)	
Номер точки	Координаты, м		Описание закрепления на местности	Средняя квадратическая погрешность определения координат характерных точек границы части земельного участка, м
	X	Y		
1	2	3	4	5
7776	772825.16	1317163.01	данные отсутствуют	данные отсутствуют
7777	772823.91	1317165.25	данные отсутствуют	данные отсутствуют
7778	772820.73	1317186.44	данные отсутствуют	данные отсутствуют
7779	772823.81	1317197.95	данные отсутствуют	данные отсутствуют
7780	772798.63	1317233.34	данные отсутствуют	данные отсутствуют
7781	772797.42	1317233.41	данные отсутствуют	данные отсутствуют
7782	772787.1	1317228.51	данные отсутствуют	данные отсутствуют
7783	772781.55	1317219.1	данные отсутствуют	данные отсутствуют
7784	772778.93	1317206.2	данные отсутствуют	данные отсутствуют
7785	772773.65	1317191.92	данные отсутствуют	данные отсутствуют
7786	772761.35	1317177.94	данные отсутствуют	данные отсутствуют
7787	772742.43	1317168.4	данные отсутствуют	данные отсутствуют
7788	772726.9	1317154.89	данные отсутствуют	данные отсутствуют
7789	772724.54	1317154.09	данные отсутствуют	данные отсутствуют
7790	772709.49	1317154.67	данные отсутствуют	данные отсутствуют
7791	772703.04	1317158.74	данные отсутствуют	данные отсутствуют
7857	772525.95	1317266.7	данные отсутствуют	данные отсутствуют
Государственный регистратор			ФГИС ЕГРН	
полное наименование должности			подпись	
			инициалы, фамилия	

М.П.

Земельный участок				
(вид объекта недвижимости)				
Лист № ____ Раздела 4.2		Всего листов раздела 4.2: ____		Всего разделов: ____
15.11.2021 № 99/2021/430785050				
Кадастровый номер:			02:17:000000:181(единое землепользование)	
Номер точки	Координаты, м		Описание закрепления на местности	Средняя квадратическая погрешность определения координат характерных точек границы части земельного участка, м
	X	Y		
1	2	3	4	5
7858	772524.8	1317266.71	данные отсутствуют	данные отсутствуют
7859	772502.85	1317270.57	данные отсутствуют	данные отсутствуют
7860	772479.31	1317272.7	данные отсутствуют	данные отсутствуют
7861	772450.84	1317282.41	данные отсутствуют	данные отсутствуют
7862	772423.32	1317289.29	данные отсутствуют	данные отсутствуют
7863	772397.79	1317283.21	данные отсутствуют	данные отсутствуют
7864	772378.16	1317268.29	данные отсутствуют	данные отсутствуют
7865	772355.17	1317258.17	данные отсутствуют	данные отсутствуют
7866	772336.12	1317257.53	данные отсутствуют	данные отсутствуют
7867	772303.33	1317248.7	данные отсутствуют	данные отсутствуют
7868	772268.14	1317226.08	данные отсутствуют	данные отсутствуют
7869	772257.56	1317209.91	данные отсутствуют	данные отсутствуют
7870	772249.13	1317196.66	данные отсутствуют	данные отсутствуют
7871	772249.73	1317177.48	данные отсутствуют	данные отсутствуют
7872	772253.45	1317161.36	данные отсутствуют	данные отсутствуют
7873	772254.72	1317155.82	данные отсутствуют	данные отсутствуют
7874	772254.91	1317155.01	данные отсутствуют	данные отсутствуют
Государственный регистратор			ФГИС ЕГРН	
полное наименование должности			подпись	
			инициалы, фамилия	

М.П.

Земельный участок				
(вид объекта недвижимости)				
Лист № ____ Раздела 4.2		Всего листов раздела 4.2 : ____		Всего разделов: ____
15.11.2021 № 99/2021/430785050				
Кадастровый номер:			02:17:000000:181(единое землепользование)	
Номер точки	Координаты, м		Описание закрепления на местности	Средняя квадратическая погрешность определения координат характерных точек границы части земельного участка, м
	X	Y		
1	2	3	4	5
7875	772253.59	1317146.55	данные отсутствуют	данные отсутствуют
7876	772251.84	1317135.28	данные отсутствуют	данные отсутствуют
7877	772251.81	1317135.07	данные отсутствуют	данные отсутствуют
7878	772251.37	1317134.65	данные отсутствуют	данные отсутствуют
7879	772245.52	1317129.04	данные отсутствуют	данные отсутствуют
7880	772240.03	1317123.77	данные отсутствуют	данные отсутствуют
7881	772220.11	1317116.36	данные отсутствуют	данные отсутствуют
7882	772197.71	1317118.1	данные отсутствуют	данные отсутствуют
7883	772180.61	1317126.96	данные отсутствуют	данные отсутствуют
7884	772161.05	1317131.24	данные отсутствуют	данные отсутствуют
7885	772147.94	1317129.06	данные отсутствуют	данные отсутствуют
7886	772139.19	1317115.62	данные отсутствуют	данные отсутствуют
7887	772112.46	1317071.19	данные отсутствуют	данные отсутствуют
7888	772090.31	1317051.18	данные отсутствуют	данные отсутствуют
7889	772073.45	1317042.21	данные отсутствуют	данные отсутствуют
7890	772055.61	1317045.24	данные отсутствуют	данные отсутствуют
7891	772042.38	1317057.9	данные отсутствуют	данные отсутствуют
Государственный регистратор			ФГИС ЕГРН	
полное наименование должности			подпись	
			инициалы, фамилия	

М.П.

Раздел 4.2

Выписка из Единого государственного реестра недвижимости об объекте недвижимости
Сведения о частях земельного участка

Земельный участок				
(вид объекта недвижимости)				
Лист № ____ Раздела 4.2		Всего листов раздела 4.2 : ____		Всего разделов: ____
15.11.2021 № 99/2021/430785050				
Кадастровый номер:			02:17:000000:181(единое землепользование)	
Номер точки	Координаты, м		Описание закрепления на местности	Средняя квадратическая погрешность определения координат характерных точек границы части земельного участка, м
	X	Y		
1	2	3	4	5
7892	772041.37	1317060.24	данные отсутствуют	данные отсутствуют
7893	772040.1	1317081.18	данные отсутствуют	данные отсутствуют
7894	772042.18	1317096.77	данные отсутствуют	данные отсутствуют
7895	772058.93	1317152.86	данные отсутствуют	данные отсутствуют
7896	772059.54	1317172.19	данные отсутствуют	данные отсутствуют
7897	772052.65	1317186.58	данные отсутствуют	данные отсутствуют
7898	772050.16	1317188.2	данные отсутствуют	данные отсутствуют
7899	771824.16	1317171.82	данные отсутствуют	данные отсутствуют
7900	771809.01	1317173.88	данные отсутствуют	данные отсутствуют
7901	771776.27	1317186.98	данные отсутствуют	данные отсутствуют
7966	771334.96	1317206.36	данные отсутствуют	данные отсутствуют
7967	771329.34	1317187.41	данные отсутствуют	данные отсутствуют
7968	771338.86	1317156.78	данные отсутствуют	данные отсутствуют
7969	771337.16	1317146.99	данные отсутствуют	данные отсутствуют
7970	771334.7	1317132.82	данные отсутствуют	данные отсутствуют
7971	771334.44	1317131.33	данные отсутствуют	данные отсутствуют
7972	771325.51	1317116.35	данные отсутствуют	данные отсутствуют
Государственный регистратор			ФГИС ЕГРН	
полное наименование должности			подпись	
			инициалы, фамилия	

М.П.

Земельный участок				
(вид объекта недвижимости)				
Лист № ____ Раздела 4.2		Всего листов раздела 4.2 : ____		Всего разделов: ____
15.11.2021 № 99/2021/430785050				
Кадастровый номер:			02:17:000000:181(единое землепользование)	
Номер точки	Координаты, м		Описание закрепления на местности	Средняя квадратическая погрешность определения координат характерных точек границы части земельного участка, м
	X	Y		
1	2	3	4	5
7973	771321.87	1317112.35	данные отсутствуют	данные отсутствуют
7974	771303.98	1317085.09	данные отсутствуют	данные отсутствуют
7975	771307.85	1317071.8	данные отсутствуют	данные отсутствуют
7976	771320.51	1317060.29	данные отсутствуют	данные отсутствуют
7977	771350.53	1317053.76	данные отсутствуют	данные отсутствуют
7978	771369.22	1317037.2	данные отсутствуют	данные отсутствуют
7979	771375.98	1317019.19	данные отсутствуют	данные отсутствуют
7980	771379.84	1316973.31	данные отсутствуют	данные отсутствуют
7981	771375.45	1316947.87	данные отсутствуют	данные отсутствуют
7982	771370.21	1316939.31	данные отсутствуют	данные отсутствуют
7983	771355.63	1316924.71	данные отсутствуют	данные отсутствуют
7984	771341.2	1316916.65	данные отсутствуют	данные отсутствуют
7985	771304.66	1316912.72	данные отсутствуют	данные отсутствуют
7986	771280.78	1316911.03	данные отсутствуют	данные отсутствуют
7987	771271.66	1316914.55	данные отсутствуют	данные отсутствуют
7988	771252.95	1316921.77	данные отсутствуют	данные отсутствуют
7989	771252.54	1316921.93	данные отсутствуют	данные отсутствуют
Государственный регистратор			ФГИС ЕГРН	
полное наименование должности			подпись	
			инициалы, фамилия	

М.П.

Земельный участок				
(вид объекта недвижимости)				
Лист № ____ Раздела 4.2		Всего листов раздела 4.2 : ____		Всего разделов: ____
15.11.2021 № 99/2021/430785050				
Кадастровый номер:			02:17:000000:181(единое землепользование)	
Номер точки	Координаты, м		Описание закрепления на местности	Средняя квадратическая погрешность определения координат характерных точек границы части земельного участка, м
	X	Y		
1	2	3	4	5
7990	771252.07	1316922.28	данные отсутствуют	данные отсутствуют
7991	771233.09	1316940.59	данные отсутствуют	данные отсутствуют
7992	771230.88	1316943.58	данные отсутствуют	данные отсутствуют
7993	771229.91	1316946.95	данные отсутствуют	данные отсутствуют
7994	771207.77	1316989.57	данные отсутствуют	данные отсутствуют
7995	771192.77	1316994.57	данные отсутствуют	данные отсутствуют
7996	771165.06	1316989.64	данные отсутствуют	данные отсутствуют
7997	771123.4	1316969.13	данные отсутствуют	данные отсутствуют
7998	771092.33	1316951.38	данные отсутствуют	данные отсутствуют
7999	771082.63	1316938.63	данные отсутствуют	данные отсутствуют
8000	771072.42	1316918.86	данные отсутствуют	данные отсутствуют
8001	771064.11	1316901.84	данные отсутствуют	данные отсутствуют
8002	771055.45	1316895.24	данные отсутствуют	данные отсутствуют
8003	771054.73	1316894.69	данные отсутствуют	данные отсутствуют
8064	763568.7	1313045.7	данные отсутствуют	данные отсутствуют
8113	766958.53	1316623.74	данные отсутствуют	данные отсутствуют
8114	766954.71	1316620.3	данные отсутствуют	данные отсутствуют
Государственный регистратор			ФГИС ЕГРН	
полное наименование должности			подпись	
			инициалы, фамилия	

М.П.

Земельный участок				
(вид объекта недвижимости)				
Лист № ____ Раздела 4.2		Всего листов раздела 4.2 : ____		Всего разделов: ____
15.11.2021 № 99/2021/430785050				
Кадастровый номер:			02:17:000000:181(единое землепользование)	
Номер точки	Координаты, м		Описание закрепления на местности	Средняя квадратическая погрешность определения координат характерных точек границы части земельного участка, м
	X	Y		
1	2	3	4	5
8115	766954.36	1316619.63	данные отсутствуют	данные отсутствуют
8131	766094.09	1315997.55	данные отсутствуют	данные отсутствуют
8132	766086.95	1315987.13	данные отсутствуют	данные отсутствуют
8133	766081.79	1315980.31	данные отсутствуют	данные отсутствуют
8134	766075.49	1315973.25	данные отсутствуют	данные отсутствуют
8135	766071.92	1315970.13	данные отсутствуют	данные отсутствуют
8136	766070.08	1315968.58	данные отсутствуют	данные отсутствуют
8137	766064.21	1315968.52	данные отсутствуют	данные отсутствуют
8138	766059.92	1315969.85	данные отсутствуют	данные отсутствуют
8139	766058.85	1315970.22	данные отсутствуют	данные отсутствуют
8140	766050.64	1315966	данные отсутствуют	данные отсутствуют
8141	766050.48	1315959.65	данные отсутствуют	данные отсутствуют
8142	766051.72	1315956.79	данные отсутствуют	данные отсутствуют
8143	766054.77	1315951.23	данные отсутствуют	данные отсутствуют
8144	766054.77	1315946.37	данные отсутствуют	данные отсутствуют
8144	766054.77	1315946.37	данные отсутствуют	данные отсутствуют
8145	766053.62	1315935.65	данные отсутствуют	данные отсутствуют
Государственный регистратор			ФГИС ЕГРН	
полное наименование должности			подпись	
			инициалы, фамилия	

М.П.

Земельный участок				
(вид объекта недвижимости)				
Лист № ____ Раздела 4.2		Всего листов раздела 4.2 : ____		Всего разделов: ____
15.11.2021 № 99/2021/430785050				
Кадастровый номер:			02:17:000000:181(единое землепользование)	
Номер точки	Координаты, м		Описание закрепления на местности	Средняя квадратическая погрешность определения координат характерных точек границы части земельного участка, м
	X	Y		
1	2	3	4	5
8146	766049.94	1315931.32	данные отсутствуют	данные отсутствуют
8147	766047.31	1315929.19	данные отсутствуют	данные отсутствуют
8148	766045.65	1315927.87	данные отсутствуют	данные отсутствуют
8149	766043.92	1315926.35	данные отсутствуют	данные отсутствуют
8152	766022.27	1315930.03	данные отсутствуют	данные отсутствуют
8153	766001.79	1315905.93	данные отсутствуют	данные отсутствуют
8154	766002.92	1315897.44	данные отсутствуют	данные отсутствуют
8155	766003.01	1315886.08	данные отсутствуют	данные отсутствуют
8156	766000.61	1315877.01	данные отсутствуют	данные отсутствуют
8157	765998.04	1315874.14	данные отсутствуют	данные отсутствуют
8158	765993.75	1315872.45	данные отсутствуют	данные отсутствуют
8159	765988.5	1315872.55	данные отсутствуют	данные отсутствуют
8160	765978.73	1315875.45	данные отсутствуют	данные отсутствуют
8161	765970.17	1315879.55	данные отсутствуют	данные отсутствуют
8162	765966.62	1315883.45	данные отсутствуют	данные отсутствуют
8163	765953.38	1315857.59	данные отсутствуют	данные отсутствуют
8164	765954.86	1315849.36	данные отсутствуют	данные отсутствуют
Государственный регистратор			ФГИС ЕГРН	
полное наименование должности			подпись	
			инициалы, фамилия	

М.П.

Земельный участок				
(вид объекта недвижимости)				
Лист № ____ Раздела 4.2		Всего листов раздела 4.2 : ____		Всего разделов: ____
15.11.2021 № 99/2021/430785050				
Кадастровый номер:			02:17:000000:181(единое землепользование)	
Номер точки	Координаты, м		Описание закрепления на местности	Средняя квадратическая погрешность определения координат характерных точек границы части земельного участка, м
	X	Y		
1	2	3	4	5
8165	765954.87	1315848.8	данные отсутствуют	данные отсутствуют
8177	766039.59	1315923.41	данные отсутствуют	данные отсутствуют
8178	766037.67	1315922.87	данные отсутствуют	данные отсутствуют
8179	766032.55	1315923.1	данные отсутствуют	данные отсутствуют
8180	766027.76	1315925.41	данные отсутствуют	данные отсутствуют
8253	769589.96	1316857.22	данные отсутствуют	данные отсутствуют
8254	769605.02	1316830.27	данные отсутствуют	данные отсутствуют
8255	769625.66	1316804.48	данные отсутствуют	данные отсутствуют
8256	769650.26	1316782.43	данные отсутствуют	данные отсутствуют
8257	769668.34	1316769.94	данные отсутствуют	данные отсутствуют
8258	769697.22	1316753.91	данные отсутствуют	данные отсутствуют
8259	769728.34	1316742.85	данные отсутствуют	данные отсутствуют
8260	769760.86	1316737.07	данные отсутствуют	данные отсутствуют
8261	769793.89	1316736.72	данные отсутствуют	данные отсутствуют
8262	769819.65	1316740.03	данные отсутствуют	данные отсутствуют
8263	769851.77	1316747.74	данные отсутствуют	данные отсутствуют
8264	769878.69	1316734.72	данные отсутствуют	данные отсутствуют
Государственный регистратор			ФГИС ЕГРН	
полное наименование должности			подпись	
			инициалы, фамилия	

М.П.

Земельный участок				
(вид объекта недвижимости)				
Лист № ____ Раздела 4.2		Всего листов раздела 4.2 : ____		Всего разделов: ____
15.11.2021 № 99/2021/430785050				
Кадастровый номер:			02:17:000000:181(единое землепользование)	
Номер точки	Координаты, м		Описание закрепления на местности	Средняя квадратическая погрешность определения координат характерных точек границы части земельного участка, м
	X	Y		
1	2	3	4	5
8265	769881.21	1316732.76	данные отсутствуют	данные отсутствуют
8266	770684.74	1316572.59	данные отсутствуют	данные отсутствуют
8266	770684.74	1316572.59	данные отсутствуют	данные отсутствуют
8267	770708.85	1316583.23	данные отсутствуют	данные отсутствуют
8268	770735.32	1316597.83	данные отсутствуют	данные отсутствуют
8269	770761.68	1316617.74	данные отсутствуют	данные отсутствуют
8270	770789.31	1316634.02	данные отсутствуют	данные отсутствуют
8271	770820.34	1316645.35	данные отсутствуют	данные отсутствуют
8272	770822.87	1316646.64	данные отсутствуют	данные отсутствуют
8273	770622.62	1316560.78	данные отсутствуют	данные отсутствуют
8274	770652.88	1316563.87	данные отсутствуют	данные отсутствуют
8275	763769.53	1313142.87	данные отсутствуют	данные отсутствуют
8275	763769.53	1313142.87	данные отсутствуют	данные отсутствуют
8276	763878.53	1313409.37	данные отсутствуют	данные отсутствуют
8277	763878.42	1313411.82	данные отсутствуют	данные отсутствуют
8278	763769.48	1313142.78	данные отсутствуют	данные отсутствуют
8279	763643.6	1312892.78	данные отсутствуют	данные отсутствуют
Государственный регистратор			ФГИС ЕГРН	
полное наименование должности			подпись	
			инициалы, фамилия	

М.П.

Земельный участок				
(вид объекта недвижимости)				
Лист № ____ Раздела 4.2		Всего листов раздела 4.2 : ____		Всего разделов: ____
15.11.2021 № 99/2021/430785050				
Кадастровый номер:			02:17:000000:181(единое землепользование)	
Номер точки	Координаты, м		Описание закрепления на местности	Средняя квадратическая погрешность определения координат характерных точек границы части земельного участка, м
	X	Y		
1	2	3	4	5
8279	763643.6	1312892.78	данные отсутствуют	данные отсутствуют
8280	763645.5	1312894.99	данные отсутствуют	данные отсутствуют
8281	763615.74	1312864.87	данные отсутствуют	данные отсутствуют
8282	763616.98	1312865.95	данные отсутствуют	данные отсутствуют
8283	763506.9	1312771.16	данные отсутствуют	данные отсутствуют
8283	763506.9	1312771.16	данные отсутствуют	данные отсутствуют
8284	763513.03	1312779.61	данные отсутствуют	данные отсутствуют
8285	763506.21	1312781.56	данные отсутствуют	данные отсутствуют
8286	763392.6	1312807.12	данные отсутствуют	данные отсутствуют
8286	763392.6	1312807.12	данные отсутствуют	данные отсутствуют
8287	763446.56	1312815.64	данные отсутствуют	данные отсутствуют
8288	763577.23	1312957.65	данные отсутствуют	данные отсутствуют
8289	763296.03	1312804.28	данные отсутствуют	данные отсутствуют
8290	762958.03	1312423.68	данные отсутствуют	данные отсутствуют
8291	762906.91	1312204.98	данные отсутствуют	данные отсутствуют
8292	762909.75	1312145.33	данные отсутствуют	данные отсутствуют
8293	762887.03	1312040.24	данные отсутствуют	данные отсутствуют
Государственный регистратор			ФГИС ЕГРН	
полное наименование должности			подпись	
			инициалы, фамилия	

М.П.

Раздел 4.2

Выписка из Единого государственного реестра недвижимости об объекте недвижимости
Сведения о частях земельного участка

Земельный участок				
(вид объекта недвижимости)				
Лист № ____ Раздела 4.2		Всего листов раздела 4.2 : ____		Всего разделов: ____
15.11.2021 № 99/2021/430785050				
Кадастровый номер:			02:17:000000:181(единое землепользование)	
Номер точки	Координаты, м		Описание закрепления на местности	Средняя квадратическая погрешность определения координат характерных точек границы части земельного участка, м
	X	Y		
1	2	3	4	5
8294	762787.62	1311929.47	данные отсутствуют	данные отсутствуют
8295	762827.38	1311881.18	данные отсутствуют	данные отсутствуют
8296	762884.19	1311866.98	данные отсутствуют	данные отсутствуют
8297	762906.91	1311847.1	данные отсутствуют	данные отсутствуют
8298	762821.7	1311801.66	данные отсутствуют	данные отсутствуют
8299	762801.82	1311631.24	данные отсутствуют	данные отсутствуют
8300	762794.91	1311587.45	данные отсутствуют	данные отсутствуют
8301	762962.2	1311614	данные отсутствуют	данные отсутствуют
8302	762963.6	1311618.31	данные отсутствуют	данные отсутствуют
8303	762971.68	1311645.39	данные отсутствуют	данные отсутствуют
8304	762977.69	1311677.87	данные отсутствуют	данные отсутствуют
8305	762987.96	1311709.24	данные отсутствуют	данные отсутствуют
8306	762998.35	1311740.6	данные отсутствуют	данные отсутствуют
8307	763003.43	1311773.24	данные отсутствуют	данные отсутствуют
8308	763003.06	1311806.27	данные отсутствуют	данные отсутствуют
8309	763004.09	1311832.59	данные отсутствуют	данные отсутствуют
8310	763006.01	1311862.91	данные отсутствуют	данные отсутствуют
Государственный регистратор			ФГИС ЕГРН	
полное наименование должности			подпись	
			инициалы, фамилия	

М.П.

Земельный участок				
(вид объекта недвижимости)				
Лист № ____ Раздела 4.2		Всего листов раздела 4.2 : ____		Всего разделов: ____
15.11.2021 № 99/2021/430785050				
Кадастровый номер:			02:17:000000:181(единое землепользование)	
Номер точки	Координаты, м		Описание закрепления на местности	Средняя квадратическая погрешность определения координат характерных точек границы части земельного участка, м
	X	Y		
1	2	3	4	5
8311	763003.58	1311897.6	данные отсутствуют	данные отсутствуют
8312	762996.25	1311929.81	данные отсутствуют	данные отсутствуют
8313	762993.76	1311963.5	данные отсутствуют	данные отсутствуют
8314	762997.63	1311996.53	данные отсутствуют	данные отсутствуют
8315	763010.45	1312028.22	данные отсутствуют	данные отсутствуют
8316	763014.5	1312042.67	данные отсутствуют	данные отсутствуют
8317	762963.71	1311980.59	данные отсутствуют	данные отсутствуют
8318	762946.67	1311986.27	данные отсутствуют	данные отсутствуют
8319	762969.39	1312168.05	данные отсутствуют	данные отсутствуют
8320	763063.12	1312398.12	данные отсутствуют	данные отсутствуют
8321	763117.09	1312486.17	данные отсутствуют	данные отсутствуют
8322	763131.29	1312542.97	данные отсутствуют	данные отсутствуют
8323	763205.14	1312619.66	данные отсутствуют	данные отсутствуют
8324	763251.48	1312649.65	данные отсутствуют	данные отсутствуют
8325	763252.62	1312652.55	данные отсутствуют	данные отсутствуют
8326	763266.54	1312667.14	данные отсутствуют	данные отсутствуют
8327	763284.32	1312670.9	данные отсутствуют	данные отсутствуют
Государственный регистратор			ФГИС ЕГРН	
полное наименование должности			подпись	
			инициалы, фамилия	

М.П.

Земельный участок				
(вид объекта недвижимости)				
Лист № ____ Раздела 4.2		Всего листов раздела 4.2 : ____		Всего разделов: ____
15.11.2021 № 99/2021/430785050				
Кадастровый номер:			02:17:000000:181(единое землепользование)	
Номер точки	Координаты, м		Описание закрепления на местности	Средняя квадратическая погрешность определения координат характерных точек границы части земельного участка, м
	X	Y		
1	2	3	4	5
8328	763301.71	1312682.15	данные отсутствуют	данные отсутствуют
8329	763338.63	1312738.95	данные отсутствуют	данные отсутствуют
8330	763028.56	1312118.91	данные отсутствуют	данные отсутствуют
8330	763028.56	1312118.91	данные отсутствуют	данные отсутствуют
8331	763042.91	1312138.11	данные отсутствуют	данные отсутствуют
8332	763047.72	1312145.9	данные отсутствуют	данные отсутствуют
8333	763068.78	1312184.98	данные отсутствуют	данные отсутствуют
8334	763069.45	1312186.4	данные отсутствуют	данные отсутствуют
8335	763014.72	1312043.45	данные отсутствуют	данные отсутствуют
8336	763019.37	1312060.02	данные отсутствуют	данные отсутствуют
8337	763022.93	1312092.86	данные отсутствуют	данные отсутствуют
8338	769293.52	1316898.25	данные отсутствуют	данные отсутствуют
8339	769323.51	1316897.83	данные отсутствуют	данные отсутствуют
8340	769356.17	1316902.81	данные отсутствуют	данные отсутствуют
8341	769387.56	1316913.1	данные отсутствуют	данные отсутствуют
8342	769407.02	1316922.29	данные отсутствуют	данные отсутствуют
8343	769428.91	1316926.32	данные отсутствуют	данные отсутствуют
Государственный регистратор			ФГИС ЕГРН	
полное наименование должности			подпись	
			инициалы, фамилия	

М.П.

Земельный участок				
(вид объекта недвижимости)				
Лист № ____ Раздела 4.2		Всего листов раздела 4.2 : ____		Всего разделов: ____
15.11.2021 № 99/2021/430785050				
Кадастровый номер:			02:17:000000:181(единое землепользование)	
Номер точки	Координаты, м		Описание закрепления на местности	Средняя квадратическая погрешность определения координат характерных точек границы части земельного участка, м
	X	Y		
1	2	3	4	5
8344	769441.24	1316926.38	данные отсутствуют	данные отсутствуют
8345	768377.49	1316899.1	данные отсутствуют	данные отсутствуют
8346	768388.53	1316891.34	данные отсутствуют	данные отсутствуют
8347	767919.81	1316822	данные отсутствуют	данные отсутствуют
8348	768144.3	1316762.45	данные отсутствуют	данные отсутствуют
8349	768144.68	1316762.82	данные отсутствуют	данные отсутствуют
8350	765792.2	1315579.5	данные отсутствуют	данные отсутствуют
8350	765792.2	1315579.5	данные отсутствуют	данные отсутствуют
8351	765823.29	1315582.93	данные отсутствуют	данные отсутствуют
8352	765972.91	1315610.32	данные отсутствуют	данные отсутствуют
8353	765973.14	1315610.37	данные отсутствуют	данные отсутствуют
8354	765975.76	1315611.23	данные отсутствуют	данные отсутствуют
8355	765764.39	1315554.65	данные отсутствуют	данные отсутствуют
8356	765774.03	1315562.7	данные отсутствуют	данные отсутствуют
8357	770961.53	1316667.82	данные отсутствуют	данные отсутствуют
8357	770961.53	1316667.82	данные отсутствуют	данные отсутствуют
8358	770981.72	1316668.72	данные отсутствуют	данные отсутствуют
Государственный регистратор			ФГИС ЕГРН	
полное наименование должности			подпись	
			инициалы, фамилия	

М.П.

Раздел 4.2

Выписка из Единого государственного реестра недвижимости об объекте недвижимости
Сведения о частях земельного участка

Земельный участок				
(вид объекта недвижимости)				
Лист № ____ Раздела 4.2		Всего листов раздела 4.2 : ____		Всего разделов: ____
15.11.2021 № 99/2021/430785050				
Кадастровый номер:			02:17:000000:181(единое землепользование)	
Номер точки	Координаты, м		Описание закрепления на местности	Средняя квадратическая погрешность определения координат характерных точек границы части земельного участка, м
	X	Y		
1	2	3	4	5
8359	771022.14	1316674.38	данные отсутствуют	данные отсутствуют
8360	771043.22	1316677.8	данные отсутствуют	данные отсутствуют
8361	771065.16	1316683.61	данные отсутствуют	данные отсутствуют
8362	771107.46	1316697.43	данные отсутствуют	данные отсутствуют
8363	771137.91	1316710.25	данные отсутствуют	данные отсутствуют
8364	771165.83	1316727.9	данные отсутствуют	данные отсутствуют
8365	771208.76	1316724.45	данные отсутствуют	данные отсутствуют
8366	771240.46	1316715.14	данные отсутствуют	данные отсутствуют
8367	771273.25	1316711.17	данные отсутствуют	данные отсутствуют
8368	771294.9	1316711.53	данные отсутствуют	данные отсутствуют
8369	771318.78	1316713.22	данные отсутствуют	данные отсутствуют
8370	771362.59	1316717.8	данные отсутствуют	данные отсутствуют
8371	771395.03	1316724.03	данные отсутствуют	данные отсутствуют
8372	771426	1316735.52	данные отсутствуют	данные отсутствуют
8373	771461.76	1316754.91	данные отсутствуют	данные отсутствуют
8374	771489.17	1316773.34	данные отсутствуют	данные отсутствуют
8375	771513.17	1316796.04	данные отсутствуют	данные отсутствуют
Государственный регистратор			ФГИС ЕГРН	
полное наименование должности			подпись	
			инициалы, фамилия	

М.П.

Земельный участок				
(вид объекта недвижимости)				
Лист № ____ Раздела 4.2		Всего листов раздела 4.2 : ____		Всего разделов: ____
15.11.2021 № 99/2021/430785050				
Кадастровый номер:			02:17:000000:181(единое землепользование)	
Номер точки	Координаты, м		Описание закрепления на местности	Средняя квадратическая погрешность определения координат характерных точек границы части земельного участка, м
	X	Y		
1	2	3	4	5
8376	771533.11	1316822.38	данные отсутствуют	данные отсутствуют
8377	771546.07	1316843.51	данные отсутствуют	данные отсутствуют
8378	771560.91	1316873.02	данные отсутствуют	данные отсутствуют
8379	771570.71	1316904.57	данные отсутствуют	данные отсутствуют
8380	771576.93	1316939.3	данные отсутствуют	данные отсутствуют
8381	771606.56	1316967.41	данные отсутствуют	данные отсутствуют
8382	771639.56	1316965.97	данные отсутствуют	данные отсутствуют
8383	771660.99	1316967.97	данные отсутствуют	данные отсутствуют
8384	771687.45	1316971.88	данные отсутствуют	данные отсутствуют
8385	771715.95	1316978.24	данные отсутствуют	данные отсутствуют
8386	771750.14	1316982.74	данные отсутствуют	данные отсутствуют
8387	771782.08	1316975.7	данные отсутствуют	данные отсутствуют
8388	771860.46	1316965.05	данные отсутствуют	данные отсутствуют
8389	771874.3	1316949.5	данные отсутствуют	данные отсутствуют
8390	771894.44	1316923.31	данные отсутствуют	данные отсутствуют
8391	771917.34	1316900.74	данные отсутствуют	данные отсутствуют
8392	771943.01	1316879.95	данные отсутствуют	данные отсутствуют
Государственный регистратор			ФГИС ЕГРН	
полное наименование должности			подпись	
			инициалы, фамилия	

М.П.

Земельный участок				
(вид объекта недвижимости)				
Лист № ____ Раздела 4.2		Всего листов раздела 4.2 : ____		Всего разделов: ____
15.11.2021 № 99/2021/430785050				
Кадастровый номер:			02:17:000000:181(единое землепользование)	
Номер точки	Координаты, м		Описание закрепления на местности	Средняя квадратическая погрешность определения координат характерных точек границы части земельного участка, м
	X	Y		
1	2	3	4	5
8393	771971.75	1316863.67	данные отсутствуют	данные отсутствуют
8394	772002.78	1316852.34	данные отсутствуют	данные отсутствуют
8395	772039.96	1316845.03	данные отсутствуют	данные отсутствуют
8396	772072.87	1316842.21	данные отсутствуют	данные отсутствуют
8397	772105.8	1316844.84	данные отсутствуют	данные отсутствуют
8398	772137.84	1316852.86	данные отсутствуют	данные отсутствуют
8399	772167.39	1316865.64	данные отсутствуют	данные отсутствуют
8400	772198.38	1316882.89	данные отсутствуют	данные отсутствуют
8401	772224.38	1316902.77	данные отсутствуют	данные отсутствуют
8402	772254.04	1316919.26	данные отсутствуют	данные отсутствуют
8403	772286.02	1316927.53	данные отсутствуют	данные отсутствуют
8404	772309.76	1316936.32	данные отсутствуют	данные отсутствуют
8405	772339.66	1316950.35	данные отсутствуют	данные отсутствуют
8406	772366.85	1316969.12	данные отсутствуют	данные отсутствуют
8407	772390.26	1316990.74	данные отсутствуют	данные отсутствуют
8408	772412.13	1317015.5	данные отсутствуют	данные отсутствуют
8409	772429.62	1317043.51	данные отсутствуют	данные отсутствуют
Государственный регистратор			ФГИС ЕГРН	
полное наименование должности			подпись	
			инициалы, фамилия	

М.П.

Земельный участок				
(вид объекта недвижимости)				
Лист № ____ Раздела 4.2		Всего листов раздела 4.2 : ____		Всего разделов: ____
15.11.2021 № 99/2021/430785050				
Кадастровый номер:			02:17:000000:181(единое землепользование)	
Номер точки	Координаты, м		Описание закрепления на местности	Средняя квадратическая погрешность определения координат характерных точек границы части земельного участка, м
	X	Y		
1	2	3	4	5
8410	772442.27	1317074.03	данные отсутствуют	данные отсутствуют
8411	772476.47	1317072.14	данные отсутствуют	данные отсутствуют
8412	772501.2	1317068.11	данные отсутствуют	данные отсутствуют
8413	772522.83	1317063.06	данные отсутствуют	данные отсутствуют
8414	772539.21	1317040.74	данные отсутствуют	данные отсутствуют
8415	772561.26	1317016.15	данные отсутствуют	данные отсутствуют
8416	772587.06	1316995.52	данные отсутствуют	данные отсутствуют
8417	772617.2	1316977.24	данные отсутствуют	данные отсутствуют
8418	772647.66	1316964.47	данные отсутствуют	данные отсутствуют
8419	772679.81	1316956.88	данные отсутствуют	данные отсутствуют
8420	772701.79	1316954.82	данные отсутствуют	данные отсутствуют
8421	772733.37	1316954.28	данные отсутствуют	данные отсутствуют
8422	772766.13	1316958.46	данные отсутствуют	данные отсутствуют
8423	772788.98	1316960.58	данные отсутствуют	данные отсутствуют
8424	772821.16	1316953.12	данные отсутствуют	данные отсутствуют
8425	772854.12	1316951.05	данные отсутствуют	данные отсутствуют
8426	772885.21	1316954.11	данные отсутствуют	данные отсутствуют
Государственный регистратор			ФГИС ЕГРН	
полное наименование должности			подпись	
			инициалы, фамилия	

М.П.

Раздел 4.2

Выписка из Единого государственного реестра недвижимости об объекте недвижимости
Сведения о частях земельного участка

Земельный участок				
(вид объекта недвижимости)				
Лист № ____ Раздела 4.2		Всего листов раздела 4.2 : ____		Всего разделов: ____
15.11.2021 № 99/2021/430785050				
Кадастровый номер:			02:17:000000:181(единое землепользование)	
Номер точки	Координаты, м		Описание закрепления на местности	Средняя квадратическая погрешность определения координат характерных точек границы части земельного участка, м
	X	Y		
1	2	3	4	5
8427	772908.73	1316943.79	данные отсутствуют	данные отсутствуют
8428	772925.32	1316920.63	данные отсутствуют	данные отсутствуют
8429	772948.33	1316896.93	данные отсутствуют	данные отсутствуют
8430	772972.61	1316876.31	данные отсутствуют	данные отсутствуют
8431	772993.06	1316850.37	данные отсутствуют	данные отсутствуют
8432	773017.5	1316828.14	данные отсутствуют	данные отсутствуют
8433	773043.76	1316809.42	данные отсутствуют	данные отсутствуют
8434	773060.75	1316786.3	данные отсутствуют	данные отсутствуют
8435	773066.31	1316753.74	данные отсутствуют	данные отсутствуют
8436	773076.52	1316724.38	данные отсутствуют	данные отсутствуют
8437	770951.19	1316667.88	данные отсутствуют	данные отсутствуют
Государственный регистратор			ФГИС ЕГРН	
полное наименование должности			подпись	
			инициалы, фамилия	

М.П.

Выписка из Единого государственного реестра недвижимости об объекте недвижимости

Сведения о характеристиках объекта недвижимости

На основании запроса от 14.11.2021 г., поступившего на рассмотрение 15.11.2021 г., сообщаем, что согласно записям Единого государственного реестра недвижимости:

Земельный участок			
(вид объекта недвижимости)			
Лист № ____ Раздела 1	Всего листов раздела 1 : ____	Всего разделов: ____	Всего листов выписки: ____
15.11.2021 № 99/2021/430653282			
Кадастровый номер:		02:17:000000:207(единое землепользование)	

Номер кадастрового квартала:	02:17:000000
Дата присвоения кадастрового номера:	19.12.2007
Ранее присвоенный государственный учетный номер:	данные отсутствуют
Адрес:	установлено относительно ориентира, расположенного в границах участка. Почтовый адрес ориентира: Республика Башкортостан, р-н. Бураевский, с/с. Тепляковский
Площадь:	2166319 кв. м
Кадастровая стоимость, руб.:	4982533.7
Кадастровые номера расположенных в пределах земельного участка объектов недвижимости:	данные отсутствуют
Кадастровые номера объектов недвижимости, из которых образован объект недвижимости:	02:17:000000:87
Кадастровые номера образованных объектов недвижимости:	02:17:141501:44, 02:17:000000:1122, 02:17:141101:27, 02:17:160701:22, 02:17:141301:3, 02:17:160701:21, 02:17:141101:21, 02:17:000000:1102, 02:17:000000:1534, 02:17:160701:20, 02:17:141101:22, 02:17:141301:2
Сведения о включении объекта недвижимости в состав предприятия как имущественного комплекса:	

Государственный регистратор		ФГИС ЕГРН
полное наименование должности	подпись	инициалы, фамилия

М.П.

Раздел 1

Выписка из Единого государственного реестра недвижимости об объекте недвижимости

Сведения о характеристиках объекта недвижимости

Земельный участок			
(вид объекта недвижимости)			
Лист № ____ Раздела 1	Всего листов раздела 1 : ____	Всего разделов: ____	Всего листов выписки: ____
15.11.2021 № 99/2021/430653282			
Кадастровый номер:		02:17:000000:207(единое землепользование)	

Категория земель:	Земли сельскохозяйственного назначения
Виды разрешенного использования:	Для возделывания сельскохозяйственных культур
Сведения о кадастровом инженере:	Черневова Ольга Геннадиевна №02-10-15
Сведения о лесах, водных объектах и об иных природных объектах, расположенных в пределах земельного участка:	данные отсутствуют
Сведения о том, что земельный участок полностью или частично расположен в границах зоны с особыми условиями использования территории или территории объекта культурного наследия	данные отсутствуют
Сведения о том, что земельный участок расположен в границах особой экономической зоны, территории опережающего социально-экономического развития, зоны территориального развития в Российской Федерации, игорной зоны:	данные отсутствуют
Сведения о том, что земельный участок расположен в границах особо охраняемой природной территории, охотничьих угодий, лесничеств, лесопарков:	данные отсутствуют
Сведения о результатах проведения государственного земельного надзора:	данные отсутствуют
Сведения о расположении земельного участка в границах территории, в отношении которой утвержден проект межевания территории:	данные отсутствуют

Государственный регистратор		ФГИС ЕГРН
полное наименование должности	подпись	инициалы, фамилия

М.П.

Сведения о характеристиках объекта недвижимости

Земельный участок			
(вид объекта недвижимости)			
Лист № ____ Раздела 1	Всего листов раздела 1 : ____	Всего разделов: ____	Всего листов выписки: ____
15.11.2021 № 99/2021/430653282			
Кадастровый номер:		02:17:000000:207(единое землепользование)	
Условный номер земельного участка:	данные отсутствуют		
Сведения о принятии акта и (или) заключении договора, предусматривающих предоставление в соответствии с земельным законодательством исполнительным органом государственной власти или органом местного самоуправления находящегося в государственной или муниципальной собственности земельного участка для строительства наемного дома социального использования или наемного дома коммерческого использования:	данные отсутствуют		
Сведения о том, что земельный участок или земельные участки образованы на основании решения об изъятии земельного участка и (или) расположенного на нем объекта недвижимости для государственных или муниципальных нужд:	данные отсутствуют		
Сведения о том, что земельный участок образован из земель или земельного участка, государственная собственность на которые не разграничена:	данные отсутствуют		
Сведения о наличии земельного спора о местоположении границ земельных участков:	данные отсутствуют		
Статус записи об объекте недвижимости:	Сведения об объекте недвижимости имеют статус "актуальные, ранее учтенные"		
Особые отметки:	<p>Граница земельного участка не установлена в соответствии с требованиями земельного законодательства. Посредством данного земельного участка обеспечен доступ к земельному участку (земельным участкам) с кадастровым номером (кадастровыми номерами) 02:17:141101:20, 02:17:141101:21, 02:17:160701:19, 02:17:160701:20, 02:17:160701:21, 02:17:160701:22. Сведения о видах разрешенного использования имеют статус «Актуальные незасвидетельствованные». Право (ограничение права, обременение объекта недвижимости) зарегистрировано на данный объект недвижимости с видами разрешенного использования отсутствует. Сведения необходимые для заполнения раздела 3.1 отсутствуют.</p> <p>Список кадастровых номеров (площадей) обособленных (условных) участков, входящих в единое землепользование: 02:17:141002:3 (311609кв.м) ,02:17:141101:15 (552952кв.м) ,02:17:141102:11 (465669кв.м) ,02:17:141102:12 (101015кв.м) ,02:17:141101:16 (36212кв.м) ,02:17:141001:20 (281729кв.м) ,02:17:141301:1 (24565кв.м) ,02:17:141302:11 (193005кв.м) ,02:17:141501:36 (1049620кв.м) ,02:17:141501:35 (679452кв.м) ,02:17:141501:33 (170678кв.м) ,02:17:160701:10 (816798кв.м) ,02:17:160701:11 (417447кв.м) .</p>		
Получатель выписки:	Рачкова Елена Сергеевна		

Государственный регистратор		ФГИС ЕГРН
полное наименование должности	подпись	инициалы, фамилия

М.П.

Земельный участок			
(вид объекта недвижимости)			
Лист № ____ Раздела 2	Всего листов раздела 2 : ____	Всего разделов: ____	Всего листов выписки: ____
15.11.2021 № 99/2021/430653282			
Кадастровый номер:		02:17:000000:207(единое землепользование)	
1. Правообладатель (правообладатели):	1.1.	Сельское поселение Тепляковский сельсовет муниципального района Бураевский район Республики Башкортостан	
2. Вид, номер и дата государственной регистрации права:	2.1.	Долевая собственность, № 02-04-30/003/2011-214 от 28.06.2011, 1/103	
3. Ограничение прав и обременение объекта недвижимости:	не зарегистрировано		
1. Правообладатель (правообладатели):	1.2.	Сельское поселение Тепляковский сельсовет муниципального района Бураевский район Республики Башкортостан	
2. Вид, номер и дата государственной регистрации права:	2.2.	Долевая собственность, № 02-04-30/003/2011-214 от 28.06.2011, 1/103	
3. Ограничение прав и обременение объекта недвижимости:	не зарегистрировано		
1. Правообладатель (правообладатели):	1.3.	Сельское поселение Тепляковский сельсовет муниципального района Бураевский район Республики Башкортостан	
2. Вид, номер и дата государственной регистрации права:	2.3.	Долевая собственность, № 02-04-30/003/2011-214 от 28.06.2011, 1/103	
3. Ограничение прав и обременение объекта недвижимости:	не зарегистрировано		
1. Правообладатель (правообладатели):	1.4.	Сельское поселение Тепляковский сельсовет муниципального района Бураевский район Республики Башкортостан	
2. Вид, номер и дата государственной регистрации права:	2.4.	Долевая собственность, № 02-04-30/003/2011-214 от 28.06.2011, 1/103	
3. Ограничение прав и обременение объекта недвижимости:	не зарегистрировано		

Государственный регистратор		ФГИС ЕГРН
полное наименование должности	подпись	инициалы, фамилия

М.П.

Земельный участок			
(вид объекта недвижимости)			
Лист № ____ Раздела 2	Всего листов раздела 2 : ____	Всего разделов: ____	Всего листов выписки: ____
15.11.2021 № 99/2021/430653282			
Кадастровый номер:		02:17:000000:207(единое землепользование)	
1. Правообладатель (правообладатели):	1.5.	Сельское поселение Тепляковский сельсовет муниципального района Бураевский район Республики Башкортостан	
2. Вид, номер и дата государственной регистрации права:	2.5.	Долевая собственность, № 02-04-30/003/2011-214 от 28.06.2011, 1/103	
3. Ограничение прав и обременение объекта недвижимости:	не зарегистрировано		
1. Правообладатель (правообладатели):	1.6.	Сельское поселение Тепляковский сельсовет муниципального района Бураевский район Республики Башкортостан	
2. Вид, номер и дата государственной регистрации права:	2.6.	Долевая собственность, № 02-04-30/003/2011-214 от 28.06.2011, 1/103	
3. Ограничение прав и обременение объекта недвижимости:	не зарегистрировано		
1. Правообладатель (правообладатели):	1.7.	Сельское поселение Тепляковский сельсовет муниципального района Бураевский район Республики Башкортостан	
2. Вид, номер и дата государственной регистрации права:	2.7.	Долевая собственность, № 02-04-30/003/2011-214 от 28.06.2011, 1/103	
3. Ограничение прав и обременение объекта недвижимости:	не зарегистрировано		
1. Правообладатель (правообладатели):	1.8.	Сельское поселение Тепляковский сельсовет муниципального района Бураевский район Республики Башкортостан	
2. Вид, номер и дата государственной регистрации права:	2.8.	Долевая собственность, № 02-04-30/003/2011-214 от 28.06.2011, 1/103	
3. Ограничение прав и обременение объекта недвижимости:	не зарегистрировано		
1. Правообладатель (правообладатели):	1.9.	Сельское поселение Тепляковский сельсовет муниципального района Бураевский район Республики Башкортостан	
2. Вид, номер и дата государственной регистрации права:	2.9.	Долевая собственность, № 02-04-30/003/2011-214 от 28.06.2011, 1/103	
3. Ограничение прав и обременение объекта недвижимости:	не зарегистрировано		

Государственный регистратор		ФГИС ЕГРН
полное наименование должности	подпись	инициалы, фамилия

М.П.

Лист № ____ Раздела 2	Всего листов раздела 2 : ____	Всего разделов: ____	Всего листов выписки: ____
15.11.2021 № 99/2021/430653282			
Кадастровый номер:		02:17:000000:207(единое землепользование)	

1.	Правообладатель (правообладатели):	1.20.	Сельское поселение Тепляковский сельсовет муниципального района Бураевский район Республики Башкортостан
2.	Вид, номер и дата государственной регистрации права:	2.20.	Долевая собственность, № 02-04-30/006/2011-005 от 12.08.2011, 1/103
3.	Ограничение прав и обременение объекта недвижимости:		не зарегистрировано
1.	Правообладатель (правообладатели):	1.21.	Сельское поселение Тепляковский сельсовет муниципального района Бураевский район Республики Башкортостан
2.	Вид, номер и дата государственной регистрации права:	2.21.	Долевая собственность, № 02-04-30/001/2012-437 от 16.04.2012, 1/103
3.	Ограничение прав и обременение объекта недвижимости:		не зарегистрировано
1.	Правообладатель (правообладатели):	1.22.	Сельское поселение Тепляковский сельсовет муниципального района Бураевский район Республики Башкортостан
2.	Вид, номер и дата государственной регистрации права:	2.22.	Долевая собственность, № 02-04-30/001/2012-492 от 25.04.2012, 1/103
3.	Ограничение прав и обременение объекта недвижимости:		не зарегистрировано
1.	Правообладатель (правообладатели):	1.23.	Сельское поселение Тепляковский сельсовет муниципального района Бураевский район Республики Башкортостан
2.	Вид, номер и дата государственной регистрации права:	2.23.	Долевая собственность, № 02-04-30/004/2012-197 от 14.05.2012, 1/103
3.	Ограничение прав и обременение объекта недвижимости:		не зарегистрировано
1.	Правообладатель (правообладатели):	1.24.	Сельское поселение Тепляковский сельсовет муниципального района Бураевский район Республики Башкортостан
2.	Вид, номер и дата государственной регистрации права:	2.24.	Долевая собственность, № 02-04-30/004/2012-316 от 07.06.2012, 1/103
3.	Ограничение прав и обременение объекта недвижимости:		не зарегистрировано
4.	Договоры участия в долевом строительстве:		данные отсутствуют
5.	Заявленные в судебном порядке права требования:		данные отсутствуют
6.	Сведения о возражении в отношении зарегистрированного права:		данные отсутствуют
7.	Сведения о наличии решения об изъятии объекта недвижимости для государственных и муниципальных нужд:		данные отсутствуют
8.	Сведения о невозможности государственной регистрации без личного участия правообладателя или его законного представителя:		
9.	Правопритязания и сведения о наличии поступивших, но не рассмотренных заявлений о проведении государственной регистрации права (перехода, прекращения права), ограничения права или обременения объекта недвижимости, сделки в отношении объекта недвижимости:		данные отсутствуют
10.	Сведения об осуществлении государственной регистрации сделки, права, ограничения права без необходимого в силу закона согласия третьего лица, органа:		данные отсутствуют
11.	Сведения о невозможности государственной регистрации перехода, прекращения, ограничения права на земельный участок из земель сельскохозяйственного назначения:		

Государственный регистратор		ФГИС ЕГРН
полное наименование должности	подпись	инициалы, фамилия

М.П.

Земельный участок			
(вид объекта недвижимости)			
Лист № ____ Раздела 3	Всего листов раздела 3 : ____	Всего разделов: ____	Всего листов выписки: ____
15.11.2021 № 99/2021/430653282			
Кадастровый номер:		02:17:000000:207(единое землепользование)	

План (чертеж, схема) земельного участка			
Масштаб 1: данные отсутствуют	Условные обозначения:		

Государственный регистратор		ФГИС ЕГРН
полное наименование должности	подпись	инициалы, фамилия

М.П.

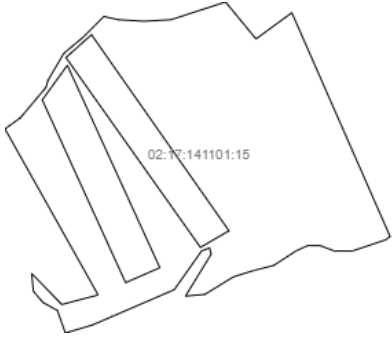
Земельный участок			
(вид объекта недвижимости)			
Лист № ____ Раздела 3	Всего листов раздела 3 : ____	Всего разделов: ____	Всего листов выписки: ____
15.11.2021 № 99/2021/430653282			
Кадастровый номер:		02:17:000000:207(единое землепользование)	

План (чертеж, схема) земельного участка			
Масштаб 1: данные отсутствуют	Условные обозначения:		

Государственный регистратор		ФГИС ЕГРН
полное наименование должности	подпись	инициалы, фамилия

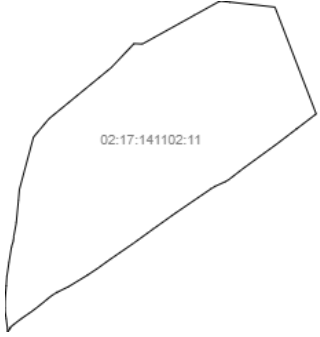
М.П.

Выписка из Единого государственного реестра недвижимости об объекте недвижимости
Описание местоположения земельного участка


Земельный участок			
(вид объекта недвижимости)			
Лист № ____ Раздела <u>3</u>	Всего листов раздела <u>3</u> : ____	Всего разделов: ____	Всего листов выписки: ____
15.11.2021 № 99/2021/430653282			
Кадастровый номер:		02:17:000000:207(единое землепользование)	
План (чертеж, схема) земельного участка			
			
Масштаб 1: данные отсутствуют	Условные обозначения:		
Государственный регистратор		ФГИС ЕГРН	
полное наименование должности	подпись	инициалы, фамилия	

М.П.

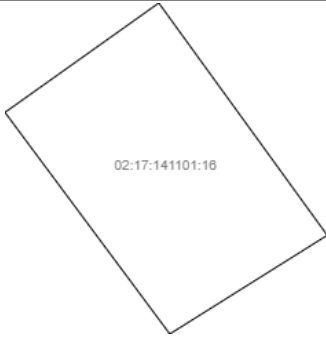
Выписка из Единого государственного реестра недвижимости об объекте недвижимости
Описание местоположения земельного участка

Земельный участок			
(вид объекта недвижимости)			
Лист № ____ Раздела <u>3</u>	Всего листов раздела <u>3</u> : ____	Всего разделов: ____	Всего листов выписки: ____
15.11.2021 № 99/2021/430653282			
Кадастровый номер:		02:17:000000:207(единое землепользование)	
План (чертеж, схема) земельного участка			
			
Масштаб 1: данные отсутствуют	Условные обозначения:		
Государственный регистратор		ФГИС ЕГРН	
полное наименование должности	подпись	инициалы, фамилия	

М.П.

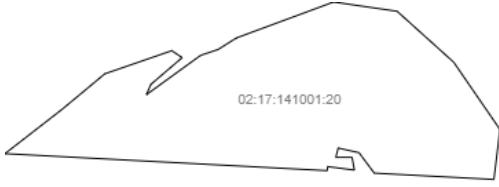
Земельный участок			
(вид объекта недвижимости)			
Лист № ____ Раздела <u>3</u>	Всего листов раздела <u>3</u> : ____	Всего разделов: ____	Всего листов выписки: ____
15.11.2021 № 99/2021/430653282			
Кадастровый номер:		02:17:000000:207(единое землепользование)	
План (чертеж, схема) земельного участка			
			
Масштаб 1: данные отсутствуют	Условные обозначения:		
Государственный регистратор		ФГИС ЕГРН	
полное наименование должности	подпись	инициалы, фамилия	

М.П.

Земельный участок			
(вид объекта недвижимости)			
Лист № ____ Раздела <u>3</u>	Всего листов раздела <u>3</u> : ____	Всего разделов: ____	Всего листов выписки: ____
15.11.2021 № 99/2021/430653282			
Кадастровый номер:		02:17:000000:207(единое землепользование)	
План (чертеж, схема) земельного участка			
			
Масштаб 1: данные отсутствуют	Условные обозначения:		
Государственный регистратор		ФГИС ЕГРН	
полное наименование должности	подпись	инициалы, фамилия	

М.П.

Выписка из Единого государственного реестра недвижимости об объекте недвижимости
Описание местоположения земельного участка

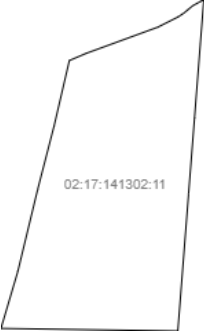
Земельный участок			
(вид объекта недвижимости)			
Лист № ____ Раздела <u>3</u>	Всего листов раздела <u>3</u> : ____	Всего разделов: ____	Всего листов выписки: ____
15.11.2021 № 99/2021/430653282			
Кадастровый номер:		02:17:000000:207(единое землепользование)	
План (чертеж, схема) земельного участка			
			
Масштаб 1: данные отсутствуют	Условные обозначения:		
Государственный регистратор		ФГИС ЕГРН	
полное наименование должности		подпись	
		инициалы, фамилия	

М.П.


Выписка из Единого государственного реестра недвижимости об объекте недвижимости
Описание местоположения земельного участка

Земельный участок			
(вид объекта недвижимости)			
Лист № ____ Раздела <u>3</u>	Всего листов раздела <u>3</u> : ____	Всего разделов: ____	Всего листов выписки: ____
15.11.2021 № 99/2021/430653282			
Кадастровый номер:		02:17:000000:207(единое землепользование)	
План (чертеж, схема) земельного участка			
			
Масштаб 1: данные отсутствуют	Условные обозначения:		
Государственный регистратор		ФГИС ЕГРН	
полное наименование должности		подпись	
		инициалы, фамилия	

М.П.


Земельный участок			
(вид объекта недвижимости)			
Лист № ____ Раздела <u>3</u>	Всего листов раздела <u>3</u> : ____	Всего разделов: ____	Всего листов выписки: ____
15.11.2021 № 99/2021/430653282			
Кадастровый номер:		02:17:000000:207(единое землепользование)	
План (чертеж, схема) земельного участка			
			
Масштаб 1: данные отсутствуют	Условные обозначения:		
Государственный регистратор		ФГИС ЕГРН	
полное наименование должности	подпись	инициалы, фамилия	

М.П.

Земельный участок			
(вид объекта недвижимости)			
Лист № ____ Раздела <u>3</u>	Всего листов раздела <u>3</u> : ____	Всего разделов: ____	Всего листов выписки: ____
15.11.2021 № 99/2021/430653282			
Кадастровый номер:		02:17:000000:207(единое землепользование)	
План (чертеж, схема) земельного участка			
			
Масштаб 1: данные отсутствуют	Условные обозначения:		
Государственный регистратор		ФГИС ЕГРН	
полное наименование должности	подпись	инициалы, фамилия	

М.П.

Выписка из Единого государственного реестра недвижимости об объекте недвижимости
Описание местоположения земельного участка

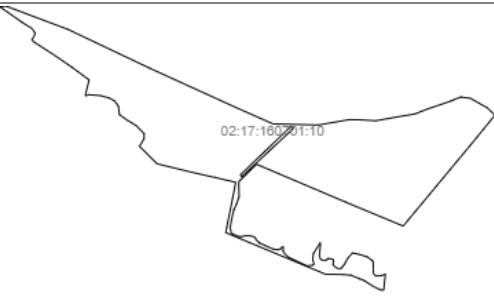
Земельный участок			
(вид объекта недвижимости)			
Лист № _____ Раздела <u>3</u>	Всего листов раздела <u>3</u> : _____	Всего разделов: _____	Всего листов выписки: _____
15.11.2021 № 99/2021/430653282			
Кадастровый номер:		02:17:000000:207(единое землепользование)	
План (чертеж, схема) земельного участка			
			
Масштаб 1: данные отсутствуют	Условные обозначения:		
Государственный регистратор		ФГИС ЕГРН	
полное наименование должности	подпись	инициалы, фамилия	

М.П.

Выписка из Единого государственного реестра недвижимости об объекте недвижимости
Описание местоположения земельного участка

Земельный участок			
(вид объекта недвижимости)			
Лист № _____ Раздела <u>3</u>	Всего листов раздела <u>3</u> : _____	Всего разделов: _____	Всего листов выписки: _____
15.11.2021 № 99/2021/430653282			
Кадастровый номер:		02:17:000000:207(единое землепользование)	
План (чертеж, схема) земельного участка			
			
Масштаб 1: данные отсутствуют	Условные обозначения:		
Государственный регистратор		ФГИС ЕГРН	
полное наименование должности	подпись	инициалы, фамилия	

М.П.

Земельный участок			
(вид объекта недвижимости)			
Лист № ____ Раздела <u>3</u>	Всего листов раздела <u>3</u> : ____	Всего разделов: ____	Всего листов выписки: ____
15.11.2021 № 99/2021/430653282			
Кадастровый номер:		02:17:000000:207(единое землепользование)	
План (чертеж, схема) земельного участка			
			
Масштаб 1: данные отсутствуют	Условные обозначения:		
Государственный регистратор		ФГИС ЕГРН	
полное наименование должности	подпись	инициалы, фамилия	

М.П.

Земельный участок			
(вид объекта недвижимости)			
Лист № ____ Раздела <u>3</u>	Всего листов раздела <u>3</u> : ____	Всего разделов: ____	Всего листов выписки: ____
15.11.2021 № 99/2021/430653282			
Кадастровый номер:		02:17:000000:207(единое землепользование)	
План (чертеж, схема) земельного участка			
			
Масштаб 1: данные отсутствуют	Условные обозначения:		
Государственный регистратор		ФГИС ЕГРН	
полное наименование должности	подпись	инициалы, фамилия	

М.П.

Земельный участок			
(вид объекта недвижимости)			
Лист №	Раздела 3.2	Всего листов раздела 3.2: ____	Всего разделов: ____
Всего листов выписки: ____			
15.11.2021 № 99/2021/430653282			
Кадастровый номер:		02:17:000000:207(единое землепользование)	

Сведения о характерных точках границы земельного участка				
Система координат				
Зона №				
Номер точки	Координаты		Описание закрепления на местности	Средняя квадратическая погрешность определения координат характерных точек границ земельного участка, м
	X	Y		
1	2	3	4	5
1	806228.93	1327238.7	данные отсутствуют	данные отсутствуют
2	806229.45	1327256.05	данные отсутствуют	данные отсутствуют
3	806224.69	1327279.99	данные отсутствуют	данные отсутствуют
4	806224.69	1327280.01	данные отсутствуют	данные отсутствуют
5	806223.02	1327325.82	данные отсутствуют	данные отсутствуют
6	806234.04	1327410.69	данные отсутствуют	данные отсутствуют
7	806235.4	1327456.4	данные отсутствуют	данные отсутствуют
8	806252.28	1327649.26	данные отсутствуют	данные отсутствуют
9	806253.46	1327662.82	данные отсутствуют	данные отсутствуют
10	806265.58	1327801.27	данные отсутствуют	данные отсутствуют
11	806265.26	1327801.05	данные отсутствуют	данные отсутствуют
12	806610.37	1328359.74	данные отсутствуют	данные отсутствуют
13	806380.82	1328483.55	данные отсутствуют	данные отсутствуют
14	806120.86	1328325.37	данные отсутствуют	данные отсутствуют
15	806290.39	1328585.63	данные отсутствуют	данные отсутствуют

Государственный регистратор		ФГИС ЕГРН
полное наименование должности	подпись	инициалы, фамилия

М.П.

Земельный участок			
(вид объекта недвижимости)			
Лист №	Раздела 3.2	Всего листов раздела 3.2: ____	Всего разделов: ____
Всего листов выписки: ____			
15.11.2021 № 99/2021/430653282			
Кадастровый номер:		02:17:000000:207(единое землепользование)	

Сведения о характерных точках границы земельного участка				
Система координат				
Зона №				
Номер точки	Координаты		Описание закрепления на местности	Средняя квадратическая погрешность определения координат характерных точек границ земельного участка, м
	X	Y		
1	2	3	4	5
16	805907.29	1328799.88	данные отсутствуют	данные отсутствуют
17	805600.83	1328856.82	данные отсутствуют	данные отсутствуют
18	805521	1328642.47	данные отсутствуют	данные отсутствуют
19	805328.98	1328709.81	данные отсутствуют	данные отсутствуют
20	805509.66	1328924.65	данные отсутствуют	данные отсутствуют
21	805242.04	1329024.74	данные отсутствуют	данные отсутствуют
22	805226.4	1329000.98	данные отсутствуют	данные отсутствуют
23	804516.52	1329206.52	данные отсутствуют	данные отсутствуют
24	804519.62	1328968.1	данные отсутствуют	данные отсутствуют
25	804525.87	1328703.89	данные отсутствуют	данные отсутствуют
26	804529.33	1328609.48	данные отсутствуют	данные отсутствуют
27	804540.59	1328571.24	данные отсутствуют	данные отсутствуют
28	804551.19	1328551.13	данные отсутствуют	данные отсутствуют
29	804583.72	1328516.62	данные отсутствуют	данные отсутствуют
30	804761.33	1328355.85	данные отсутствуют	данные отсутствуют

Государственный регистратор		ФГИС ЕГРН
полное наименование должности	подпись	инициалы, фамилия

М.П.

Земельный участок			
(вид объекта недвижимости)			
Лист №	Раздела 3.2	Всего листов раздела 3.2 : ____	Всего разделов: ____
Всего листов выписки: ____			
15.11.2021 № 99/2021/430653282			
Кадастровый номер:		02:17:000000:207(единое землепользование)	

Сведения о характерных точках границы земельного участка				
Система координат				
Зона №				
Номер точки	Координаты		Описание закрепления на местности	Средняя квадратическая погрешность определения координат характерных точек границ земельного участка, м
	X	Y		
1	2	3	4	5
31	804943.5	1328187.14	данные отсутствуют	данные отсутствуют
32	805081.03	1328062.6	данные отсутствуют	данные отсутствуют
33	805123.64	1328029.48	данные отсутствуют	данные отсутствуют
34	805157.98	1328012.53	данные отсутствуют	данные отсутствуют
35	805186.77	1328002.01	данные отсутствуют	данные отсутствуют
36	805221.28	1327992.36	данные отсутствуют	данные отсутствуют
37	805301.15	1327968.84	данные отсутствуют	данные отсутствуют
38	805485.31	1327917.07	данные отсутствуют	данные отсутствуют
39	805579.77	1327887.63	данные отсутствуют	данные отсутствуют
40	805578.97	1327883.35	данные отсутствуют	данные отсутствуют
41	805574.24	1327847.34	данные отсутствуют	данные отсутствуют
42	805644.11	1327780.93	данные отсутствуют	данные отсутствуют
43	805887.25	1327354.54	данные отсутствуют	данные отсутствуют
44	805887.13	1327354.35	данные отсутствуют	данные отсутствуют
45	806029.33	1327226.97	данные отсутствуют	данные отсутствуют

Государственный регистратор		ФГИС ЕГРН
полное наименование должности	подпись	инициалы, фамилия

М.П.

Раздел 3.2

Выписка из Единого государственного реестра недвижимости об объекте недвижимости
Описание местоположения земельного участка

Земельный участок			
(вид объекта недвижимости)			
Лист №	Раздела 3.2	Всего листов раздела 3.2 : ____	Всего разделов: ____
Всего листов выписки: ____			
15.11.2021 № 99/2021/430653282			
Кадастровый номер:		02:17:000000:207(единое землепользование)	

Сведения о характерных точках границы земельного участка				
Система координат				
Зона №				
Номер точки	Координаты		Описание закрепления на местности	Средняя квадратическая погрешность определения координат характерных точек границ земельного участка, м
	X	Y		
1	2	3	4	5
46	806138.66	1327182.56	данные отсутствуют	данные отсутствуют
47	806139.48	1327182.23	данные отсутствуют	данные отсутствуют
48	806269.24	1327116.24	данные отсутствуют	данные отсутствуют
49	806104.08	1327197.5	данные отсутствуют	данные отсутствуют
50	806102.92	1327199.42	данные отсутствуют	данные отсутствуют
51	806104.85	1327200.59	данные отсутствуют	данные отсутствуют
52	806106	1327198.66	данные отсутствуют	данные отсутствуют
53	806035.53	1327309.73	данные отсутствуют	данные отсутствуют
54	806034.37	1327311.66	данные отсутствуют	данные отсутствуют
55	806036.3	1327312.82	данные отсутствуют	данные отсутствуют
56	806037.45	1327310.89	данные отсутствуют	данные отсутствуют
57	805986.68	1327389.7	данные отсутствуют	данные отсутствуют
58	805985.53	1327391.62	данные отсутствуют	данные отсутствуют
59	805987.45	1327392.79	данные отсутствуют	данные отсутствуют
60	805988.61	1327390.86	данные отсутствуют	данные отсутствуют

Государственный регистратор		ФГИС ЕГРН
полное наименование должности	подпись	инициалы, фамилия

М.П.

Выписка из Единого государственного реестра недвижимости об объекте недвижимости
Описание местоположения земельного участка

Земельный участок			
(вид объекта недвижимости)			
Лист №	Раздела 3.2	Всего листов раздела 3.2 : ____	Всего разделов: ____
Всего листов выписки: ____			
15.11.2021 № 99/2021/430653282			
Кадастровый номер:		02:17:000000:207(единое землепользование)	

Сведения о характерных точках границы земельного участка				
Система координат				
Зона №				
Номер точки	Координаты		Описание закрепления на местности	Средняя квадратическая погрешность определения координат характерных точек границ земельного участка, м
	X	Y		
1	2	3	4	5
61	805940.47	1327465.73	данные отсутствуют	данные отсутствуют
62	805939.31	1327467.65	данные отсутствуют	данные отсутствуют
63	805941.24	1327468.82	данные отсутствуют	данные отсутствуют
64	805942.39	1327466.89	данные отсутствуют	данные отсутствуют
65	805884.28	1327557.76	данные отсутствуют	данные отсутствуют
66	805883.12	1327559.69	данные отсутствуют	данные отсутствуют
67	805885.05	1327560.85	данные отсутствуют	данные отсутствуют
68	805886.2	1327558.92	данные отсутствуют	данные отсутствуют
69	805831.88	1327643.74	данные отсутствуют	данные отсутствуют
70	805830.72	1327645.66	данные отсутствуют	данные отсутствуют
71	805832.64	1327646.83	данные отсутствуют	данные отсутствуют
72	805833.8	1327644.9	данные отсутствуют	данные отсутствуют
73	805779.95	1327728.81	данные отсутствуют	данные отсутствуют
74	805778.79	1327730.73	данные отсутствуют	данные отсутствуют
75	805780.72	1327731.9	данные отсутствуют	данные отсутствуют

Государственный регистратор		ФГИС ЕГРН
полное наименование должности	подпись	инициалы, фамилия

М.П.

Раздел 3.2

Выписка из Единого государственного реестра недвижимости об объекте недвижимости
Описание местоположения земельного участка

Земельный участок			
(вид объекта недвижимости)			
Лист №	Раздела 3.2	Всего листов раздела 3.2 : ____	Всего разделов: ____
Всего листов выписки: ____			
15.11.2021 № 99/2021/430653282			
Кадастровый номер:		02:17:000000:207(единое землепользование)	

Сведения о характерных точках границы земельного участка				
Система координат				
Зона №				
Номер точки	Координаты		Описание закрепления на местности	Средняя квадратическая погрешность определения координат характерных точек границ земельного участка, м
	X	Y		
1	2	3	4	5
76	805781.87	1327729.96	данные отсутствуют	данные отсутствуют
77	805728.6	1327813.6	данные отсутствуют	данные отсутствуют
78	805727.45	1327815.52	данные отсутствуют	данные отсутствуют
79	805729.37	1327816.69	данные отсутствуют	данные отсутствуют
80	805730.53	1327814.75	данные отсутствуют	данные отсутствуют
81	805686.86	1327891.1	данные отсутствуют	данные отсутствуют
82	805680.63	1327893.48	данные отсутствуют	данные отсутствуют
83	805675.42	1327889.72	данные отсутствуют	данные отсутствуют
84	805673.91	1327891.38	данные отсутствуют	данные отсутствуют
85	805679.12	1327895.14	данные отсутствуют	данные отсутствуют
86	805678.67	1327902.49	данные отсутствуют	данные отсутствуют
87	805681.84	1327902.34	данные отсутствуют	данные отсутствуют
88	805682.29	1327894.99	данные отсутствуют	данные отсутствуют
89	805687.01	1327894.28	данные отсутствуют	данные отсутствуют
90	805612.61	1327967.56	данные отсутствуют	данные отсутствуют

Государственный регистратор		ФГИС ЕГРН
полное наименование должности	подпись	инициалы, фамилия

М.П.

Земельный участок			
(вид объекта недвижимости)			
Лист №	Раздела 3.2	Всего листов раздела 3.2 : ____	Всего разделов: ____
Всего листов выписки: ____			
15.11.2021 № 99/2021/430653282			
Кадастровый номер:		02:17:000000:207(единое землепользование)	

Сведения о характерных точках границы земельного участка				
Система координат				
Зона №				
Номер точки	Координаты		Описание закрепления на местности	Средняя квадратическая погрешность определения координат характерных точек границ земельного участка, м
	X	Y		
1	2	3	4	5
91	805611.1	1327969.22	данные отсутствуют	данные отсутствуют
92	805612.76	1327970.74	данные отсутствуют	данные отсутствуют
93	805614.27	1327969.06	данные отсутствуют	данные отсутствуют
94	805557.02	1328027.62	данные отсутствуют	данные отсутствуют
95	805555.51	1328029.28	данные отсутствуют	данные отсутствуют
96	805557.17	1328030.8	данные отсутствуют	данные отсутствуют
97	805558.68	1328029.13	данные отсутствуют	данные отсутствуют
98	805503.77	1328085.51	данные отсутствуют	данные отсутствуют
99	805502.26	1328087.17	данные отсутствуют	данные отсутствуют
100	805503.92	1328088.69	данные отсутствуют	данные отсутствуют
101	805505.43	1328087.02	данные отсутствуют	данные отсутствуют
102	805443.26	1328151.71	данные отсутствуют	данные отсутствуют
103	805441.75	1328153.37	данные отсутствуют	данные отсутствуют
104	805443.41	1328154.89	данные отсутствуют	данные отсутствуют
105	805444.92	1328153.22	данные отсутствуют	данные отсутствуют

Государственный регистратор		ФГИС ЕГРН
полное наименование должности	подпись	инициалы, фамилия

М.П.

Раздел 3.2

Выписка из Единого государственного реестра недвижимости об объекте недвижимости
Описание местоположения земельного участка

Земельный участок			
(вид объекта недвижимости)			
Лист №	Раздела 3.2	Всего листов раздела 3.2 : ____	Всего разделов: ____
Всего листов выписки: ____			
15.11.2021 № 99/2021/430653282			
Кадастровый номер:		02:17:000000:207(единое землепользование)	

Сведения о характерных точках границы земельного участка				
Система координат				
Зона №				
Номер точки	Координаты		Описание закрепления на местности	Средняя квадратическая погрешность определения координат характерных точек границ земельного участка, м
	X	Y		
1	2	3	4	5
106	805383.12	1328216.86	данные отсутствуют	данные отсутствуют
107	805381.61	1328218.52	данные отсутствуют	данные отсутствуют
108	805383.27	1328220.04	данные отсутствуют	данные отсутствуют
109	805384.78	1328218.37	данные отсутствуют	данные отсутствуют
110	805324.86	1328280.91	данные отсутствуют	данные отсутствуют
111	805323.35	1328282.57	данные отсутствуют	данные отсутствуют
112	805325.01	1328284.09	данные отсутствуют	данные отсутствуют
113	805326.52	1328282.42	данные отсутствуют	данные отсутствуют
114	805260.23	1328350.57	данные отсутствуют	данные отсутствуют
115	805258.72	1328352.23	данные отсутствуют	данные отсутствуют
116	805260.38	1328353.75	данные отсутствуют	данные отсутствуют
117	805261.89	1328352.08	данные отсутствуют	данные отсутствуют
118	805200.99	1328415.3	данные отсутствуют	данные отсутствуют
119	805199.48	1328416.96	данные отсутствуют	данные отсутствуют
120	805201.14	1328418.48	данные отсутствуют	данные отсутствуют

Государственный регистратор		ФГИС ЕГРН
полное наименование должности	подпись	инициалы, фамилия

М.П.

Выписка из Единого государственного реестра недвижимости об объекте недвижимости
Описание местоположения земельного участка

Земельный участок			
(вид объекта недвижимости)			
Лист №	Раздела 3.2	Всего листов раздела 3.2 : ____	Всего разделов: ____
Всего листов выписки: ____			
15.11.2021 № 99/2021/430653282			
Кадастровый номер:		02:17:000000:207(единое землепользование)	

Сведения о характерных точках границы земельного участка				
Система координат				
Зона №				
Номер точки	Координаты		Описание закрепления на местности	Средняя квадратическая погрешность определения координат характерных точек границ земельного участка, м
	X	Y		
1	2	3	4	5
121	805202.65	1328416.81	данные отсутствуют	данные отсутствуют
122	805143.34	1328477.64	данные отсутствуют	данные отсутствуют
123	805141.83	1328479.3	данные отсутствуют	данные отсутствуют
124	805143.49	1328480.82	данные отсутствуют	данные отсутствуют
125	805145	1328479.15	данные отсутствуют	данные отсутствуют
126	805085.09	1328540.84	данные отсутствуют	данные отсутствуют
127	805083.58	1328542.5	данные отсутствуют	данные отсутствуют
128	805085.24	1328544.02	данные отсутствуют	данные отсутствуют
129	805086.75	1328542.35	данные отсутствуют	данные отсутствуют
130	805024.94	1328606.77	данные отсутствуют	данные отсутствуют
131	805023.43	1328608.43	данные отсутствуют	данные отсутствуют
132	805025.09	1328609.95	данные отсутствуют	данные отсутствуют
133	805026.6	1328608.28	данные отсутствуют	данные отсутствуют
134	804964.32	1328672.64	данные отсутствуют	данные отсутствуют
135	804962.81	1328674.3	данные отсутствуют	данные отсутствуют

Государственный регистратор		ФГИС ЕГРН
полное наименование должности	подпись	инициалы, фамилия

М.П.

Раздел 3.2

Выписка из Единого государственного реестра недвижимости об объекте недвижимости
Описание местоположения земельного участка

Земельный участок			
(вид объекта недвижимости)			
Лист №	Раздела 3.2	Всего листов раздела 3.2 : ____	Всего разделов: ____
Всего листов выписки: ____			
15.11.2021 № 99/2021/430653282			
Кадастровый номер:		02:17:000000:207(единое землепользование)	

Сведения о характерных точках границы земельного участка				
Система координат				
Зона №				
Номер точки	Координаты		Описание закрепления на местности	Средняя квадратическая погрешность определения координат характерных точек границ земельного участка, м
	X	Y		
1	2	3	4	5
136	804964.47	1328675.82	данные отсутствуют	данные отсутствуют
137	804965.98	1328674.15	данные отсутствуют	данные отсутствуют
138	804904.13	1328738.42	данные отсутствуют	данные отсутствуют
139	804902.62	1328740.08	данные отсутствуют	данные отсутствуют
140	804904.28	1328741.6	данные отсутствуют	данные отсутствуют
141	804905.79	1328739.93	данные отсутствуют	данные отсутствуют
142	804843.71	1328803.89	данные отсутствуют	данные отсутствуют
143	804842.2	1328805.55	данные отсутствуют	данные отсутствуют
144	804843.86	1328807.07	данные отсутствуют	данные отсутствуют
145	804845.37	1328805.4	данные отсутствуют	данные отсутствуют
146	804785.08	1328871.26	данные отсутствуют	данные отсутствуют
147	804783.42	1328869.75	данные отсутствуют	данные отсутствуют
148	804781.91	1328871.41	данные отсутствуют	данные отсутствуют
149	804783.57	1328872.93	данные отсутствуют	данные отсутствуют
150	804722.59	1328935.93	данные отсутствуют	данные отсутствуют

Государственный регистратор		ФГИС ЕГРН
полное наименование должности	подпись	инициалы, фамилия

М.П.

Земельный участок			
(вид объекта недвижимости)			
Лист №	Раздела 3.2	Всего листов раздела 3.2 : ____	Всего разделов: ____
Всего листов выписки: ____			
15.11.2021 № 99/2021/430653282			
Кадастровый номер:		02:17:000000:207(единое землепользование)	

Сведения о характерных точках границы земельного участка				
Система координат				
Зона №				
Номер точки	Координаты		Описание закрепления на местности	Средняя квадратическая погрешность определения координат характерных точек границ земельного участка, м
	X	Y		
1	2	3	4	5
151	804721.08	1328937.6	данные отсутствуют	данные отсутствуют
152	804722.74	1328939.11	данные отсутствуют	данные отсутствуют
153	804724.25	1328937.44	данные отсутствуют	данные отсутствуют
154	804660.16	1329003.56	данные отсутствуют	данные отсутствуют
155	804658.65	1329005.23	данные отсутствуют	данные отсутствуют
156	804660.31	1329006.74	данные отсутствуют	данные отсутствуют
157	804661.83	1329005.08	данные отсутствуют	данные отсутствуют
158	804544.42	1329132.61	данные отсутствуют	данные отсутствуют
159	804542.76	1329131.09	данные отсутствуют	данные отсутствуют
160	804541.24	1329132.76	данные отсутствуют	данные отсутствуют
161	804542.91	1329134.27	данные отсутствуют	данные отсутствуют
162	804602.76	1329069.46	данные отсутствуют	данные отсутствуют
163	804601.09	1329067.94	данные отсутствуют	данные отсутствуют
164	804599.58	1329069.61	данные отсутствуют	данные отсутствуют
165	804601.24	1329071.12	данные отсутствуют	данные отсутствуют

Государственный регистратор		ФГИС ЕГРН
полное наименование должности	подпись	инициалы, фамилия

М.П.

Раздел 3.2

Выписка из Единого государственного реестра недвижимости об объекте недвижимости
Описание местоположения земельного участка

Земельный участок			
(вид объекта недвижимости)			
Лист №	Раздела 3.2	Всего листов раздела 3.2 : ____	Всего разделов: ____
Всего листов выписки: ____			
15.11.2021 № 99/2021/430653282			
Кадастровый номер:		02:17:000000:207(единое землепользование)	

Сведения о характерных точках границы земельного участка				
Система координат				
Зона №				
Номер точки	Координаты		Описание закрепления на местности	Средняя квадратическая погрешность определения координат характерных точек границ земельного участка, м
	X	Y		
1	2	3	4	5
166	806810.52	1328864.16	данные отсутствуют	данные отсутствуют
167	806316.83	1329141.98	данные отсутствуют	данные отсутствуют
168	806288.31	1329033.62	данные отсутствуют	данные отсутствуют
169	806380.47	1328943.97	данные отсутствуют	данные отсутствуют
170	806327.9	1328948.75	данные отсутствуют	данные отсутствуют
171	806294.45	1328977.42	данные отсутствуют	данные отсутствуют
172	806294.35	1328977.59	данные отсутствуют	данные отсутствуют
173	806270.56	1329020.43	данные отсутствуют	данные отсутствуют
174	806203.65	1329044.32	данные отсутствуют	данные отсутствуют
175	806206.94	1329055.41	данные отсутствуют	данные отсутствуют
176	806227.55	1329125.56	данные отсутствуют	данные отсутствуют
177	806252.14	1329182.56	данные отсутствуют	данные отсутствуют
178	806254.99	1329189.18	данные отсутствуют	данные отсутствуют
179	806332.68	1329369.28	данные отсутствуют	данные отсутствуют
180	806408.94	1329423.29	данные отсутствуют	данные отсутствуют

Государственный регистратор		ФГИС ЕГРН
полное наименование должности	подпись	инициалы, фамилия

М.П.

Выписка из Единого государственного реестра недвижимости об объекте недвижимости
Описание местоположения земельного участка

Земельный участок			
(вид объекта недвижимости)			
Лист №	Раздела 3.2	Всего листов раздела 3.2 : ____	Всего разделов: ____
Всего листов выписки: ____			
15.11.2021 № 99/2021/430653282			
Кадастровый номер:		02:17:000000:207(единое землепользование)	

Сведения о характерных точках границы земельного участка				
Система координат				
Зона №				
Номер точки	Координаты		Описание закрепления на местности	Средняя квадратическая погрешность определения координат характерных точек границ земельного участка, м
	X	Y		
1	2	3	4	5
181	806447.37	1329450.51	данные отсутствуют	данные отсутствуют
182	806456.93	1329474.41	данные отсутствуют	данные отсутствуют
183	806437.81	1329479.19	данные отсутствуют	данные отсутствуют
184	806313.56	1329402.73	данные отсутствуют	данные отсутствуют
185	806318.34	1329460.07	данные отсутствуют	данные отсутствуют
186	806370.91	1329546.09	данные отсутствуют	данные отсутствуют
187	806390.02	1329608.21	данные отсутствуют	данные отсутствуют
188	806390.16	1329608.64	данные отсутствуют	данные отсутствуют
189	806404.36	1329665.56	данные отсутствуют	данные отсутствуют
190	806404.61	1329665.95	данные отсутствуют	данные отсутствуют
191	806447.91	1329732.65	данные отсутствуют	данные отсутствуют
192	806448.08	1329733.02	данные отсутствуют	данные отсутствуют
193	806463.56	1329767.09	данные отсутствуют	данные отсутствуют
194	806463.56	1329804.65	данные отсутствуют	данные отсутствуют
195	806463.48	1329804.87	данные отсутствуют	данные отсутствуют

Государственный регистратор		ФГИС ЕГРН
полное наименование должности	подпись	инициалы, фамилия

М.П.

Раздел 3.2

Выписка из Единого государственного реестра недвижимости об объекте недвижимости
Описание местоположения земельного участка

Земельный участок			
(вид объекта недвижимости)			
Лист №	Раздела 3.2	Всего листов раздела 3.2 : ____	Всего разделов: ____
Всего листов выписки: ____			
15.11.2021 № 99/2021/430653282			
Кадастровый номер:		02:17:000000:207(единое землепользование)	

Сведения о характерных точках границы земельного участка				
Система координат				
Зона №				
Номер точки	Координаты		Описание закрепления на местности	Средняя квадратическая погрешность определения координат характерных точек границ земельного участка, м
	X	Y		
1	2	3	4	5
196	806447.37	1329847.15	данные отсутствуют	данные отсутствуют
197	806447.37	1329847.35	данные отсутствуют	данные отсутствуют
198	806447.37	1329899.72	данные отсутствуют	данные отсутствуют
199	806480.82	1330000.07	данные отсутствуют	данные отсутствуют
200	806480.96	1330000.25	данные отсутствуют	данные отсутствуют
201	806490.84	1330012.95	данные отсутствуют	данные отсутствуют
202	807156.25	1329719.85	данные отсутствуют	данные отсутствуют
203	807078.17	1329612.99	данные отсутствуют	данные отсутствуют
204	807188.08	1329522.2	данные отсутствуют	данные отсутствуют
205	807168.57	1329461.9	данные отсутствуют	данные отсутствуют
206	807148.66	1329400.35	данные отсутствуют	данные отсутствуют
207	807135.51	1329359.72	данные отсутствуют	данные отсутствуют
208	807130.73	1329278.48	данные отсутствуют	данные отсутствуют
209	807135.51	1329202.02	данные отсутствуют	данные отсутствуют
210	807145.07	1329159.01	данные отсутствуют	данные отсутствуют

Государственный регистратор		ФГИС ЕГРН
полное наименование должности	подпись	инициалы, фамилия

М.П.

Земельный участок			
(вид объекта недвижимости)			
Лист №	Раздела 3.2	Всего листов раздела 3.2 : ____	Всего разделов: ____
Всего листов выписки: ____			
15.11.2021 № 99/2021/430653282			
Кадастровый номер:		02:17:000000:207(единое землепользование)	

Сведения о характерных точках границы земельного участка				
Система координат				
Зона №				
Номер точки	Координаты		Описание закрепления на местности	Средняя квадратическая погрешность определения координат характерных точек границ земельного участка, м
	X	Y		
1	2	3	4	5
211	807082.94	1329096.89	данные отсутствуют	данные отсутствуют
212	807035.16	1329039.54	данные отсутствуют	данные отсутствуют
213	806953.92	1328991.75	данные отсутствуют	данные отсутствуют
214	806934.8	1328986.98	данные отсутствуют	данные отсутствуют
215	806873.31	1328935.19	данные отсутствуют	данные отсутствуют
216	806844.01	1328910.52	данные отсутствуют	данные отсутствуют
217	807090.81	1329122.16	данные отсутствуют	данные отсутствуют
218	806507.5	1329532.27	данные отсутствуют	данные отсутствуют
219	806458.27	1329447.26	данные отсутствуют	данные отсутствуют
220	807022.85	1329046.07	данные отсутствуют	данные отсутствуют
221	806896.87	1328975.38	данные отсутствуют	данные отсутствуют
222	806999.88	1329050.21	данные отсутствуют	данные отсутствуют
223	806397.79	1329326.08	данные отсутствуют	данные отсутствуют
224	806353.39	1329223.98	данные отсутствуют	данные отсутствуют
225	806984.89	1333424.13	данные отсутствуют	данные отсутствуют

Государственный регистратор		ФГИС ЕГРН
полное наименование должности	подпись	инициалы, фамилия

М.П.

Раздел 3.2

Выписка из Единого государственного реестра недвижимости об объекте недвижимости
Описание местоположения земельного участка

Земельный участок			
(вид объекта недвижимости)			
Лист №	Раздела 3.2	Всего листов раздела 3.2 : ____	Всего разделов: ____
Всего листов выписки: ____			
15.11.2021 № 99/2021/430653282			
Кадастровый номер:		02:17:000000:207(единое землепользование)	

Сведения о характерных точках границы земельного участка				
Система координат				
Зона №				
Номер точки	Координаты		Описание закрепления на местности	Средняя квадратическая погрешность определения координат характерных точек границ земельного участка, м
	X	Y		
1	2	3	4	5
226	807139.63	1333465.9	данные отсутствуют	данные отсутствуют
227	807193.87	1333511.79	данные отсутствуют	данные отсутствуют
228	807344.08	1333695.39	данные отсутствуют	данные отсутствуют
229	807414.55	1333762.51	данные отсутствуют	данные отсутствуют
230	807413.36	1333787.12	данные отсутствуют	данные отсутствуют
231	807497.92	1333940.15	данные отсутствуют	данные отсутствуют
232	807539.79	1334015.91	данные отсутствуют	данные отсутствуют
233	807536.44	1334046.07	данные отсутствуют	данные отсутствуют
234	807521.8	1334177.88	данные отсутствуют	данные отсутствуют
235	807207.74	1334299.59	данные отсутствуют	данные отсутствуют
236	807163.15	1334241	данные отсутствуют	данные отсутствуют
237	807119.26	1334183.34	данные отсутствуют	данные отсутствуют
238	807047.24	1334084.15	данные отсутствуют	данные отсутствуют
239	807014.5	1334041.8	данные отсутствуют	данные отсутствуют
240	807008.93	1334032.5	данные отсутствуют	данные отсутствуют

Государственный регистратор		ФГИС ЕГРН
полное наименование должности	подпись	инициалы, фамилия

М.П.

Выписка из Единого государственного реестра недвижимости об объекте недвижимости
Описание местоположения земельного участка

Земельный участок			
(вид объекта недвижимости)			
Лист №	Раздела 3.2	Всего листов раздела 3.2 : ____	Всего разделов: ____
Всего листов выписки: ____			
15.11.2021 № 99/2021/430653282			
Кадастровый номер:		02:17:000000:207(единое землепользование)	

Сведения о характерных точках границы земельного участка				
Система координат				
Зона №				
Номер точки	Координаты		Описание закрепления на местности	Средняя квадратическая погрешность определения координат характерных точек границ земельного участка, м
	X	Y		
1	2	3	4	5
241	806995.03	1334001.76	данные отсутствуют	данные отсутствуют
242	806987.22	1333989.01	данные отсутствуют	данные отсутствуют
243	806914.81	1333882.59	данные отсутствуют	данные отсутствуют
244	806869.25	1333818.75	данные отсутствуют	данные отсутствуют
245	806827.65	1333761.12	данные отсутствуют	данные отсутствуют
246	806775.86	1333685.74	данные отсутствуют	данные отсутствуют
247	806754.6	1333656.48	данные отсутствуют	данные отсутствуют
248	806733.13	1333624.06	данные отсутствуют	данные отсутствуют
249	806700.28	1333569.96	данные отсутствуют	данные отсутствуют
250	806683.65	1333536.25	данные отсутствуют	данные отсутствуют
251	806678.09	1333526.66	данные отсутствуют	данные отсутствуют
252	806670.8	1333515.83	данные отсутствуют	данные отсутствуют
253	806654.62	1333496.23	данные отсутствуют	данные отсутствуют
254	806637.11	1333474.37	данные отсутствуют	данные отсутствуют
255	806626.46	1333459.87	данные отсутствуют	данные отсутствуют

Государственный регистратор		ФГИС ЕГРН
полное наименование должности	подпись	инициалы, фамилия

М.П.

Раздел 3.2

Выписка из Единого государственного реестра недвижимости об объекте недвижимости
Описание местоположения земельного участка

Земельный участок			
(вид объекта недвижимости)			
Лист №	Раздела 3.2	Всего листов раздела 3.2 : ____	Всего разделов: ____
Всего листов выписки: ____			
15.11.2021 № 99/2021/430653282			
Кадастровый номер:		02:17:000000:207(единое землепользование)	

Сведения о характерных точках границы земельного участка				
Система координат				
Зона №				
Номер точки	Координаты		Описание закрепления на местности	Средняя квадратическая погрешность определения координат характерных точек границ земельного участка, м
	X	Y		
1	2	3	4	5
256	806606.16	1333430.57	данные отсутствуют	данные отсутствуют
257	806595.68	1333416.72	данные отсутствуют	данные отсутствуют
258	806584.48	1333402.36	данные отсутствуют	данные отсутствуют
259	806584.47	1333402.35	данные отсутствуют	данные отсутствуют
260	806578.87	1333397.48	данные отсутствуют	данные отсутствуют
261	806573.51	1333393.9	данные отсутствуют	данные отсутствуют
262	806566.57	1333389.81	данные отсутствуют	данные отсутствуют
263	806581.52	1333388.43	данные отсутствуют	данные отсутствуют
264	806606.34	1333385.5	данные отсутствуют	данные отсутствуют
265	806622.72	1333382.55	данные отсутствуют	данные отсутствуют
266	806636.4	1333381.82	данные отсутствуют	данные отсутствуют
267	806660.36	1333382.07	данные отсутствуют	данные отсутствуют
268	806701.91	1333385.5	данные отсутствуют	данные отсутствуют
269	806728.81	1333387.21	данные отсутствуют	данные отсутствуют
270	806769.88	1333393.32	данные отсутствуют	данные отсутствуют

Государственный регистратор		ФГИС ЕГРН
полное наименование должности	подпись	инициалы, фамилия

М.П.

Земельный участок			
(вид объекта недвижимости)			
Лист №	Раздела 3.2	Всего листов раздела 3.2 : ____	Всего разделов: ____
Всего листов выписки: ____			
15.11.2021 № 99/2021/430653282			
Кадастровый номер:		02:17:000000:207(единое землепользование)	

Сведения о характерных точках границы земельного участка				
Система координат				
Зона №				
Номер точки	Координаты		Описание закрепления на местности	Средняя квадратическая погрешность определения координат характерных точек границ земельного участка, м
	X	Y		
1	2	3	4	5
271	806817.79	1333401.15	данные отсутствуют	данные отсутствуют
272	806834.16	1333406.52	данные отсутствуют	данные отсутствуют
273	806834.18	1333406.52	данные отсутствуют	данные отсутствуют
274	806849.09	1333407.99	данные отсутствуют	данные отсутствуют
275	806887.22	1333415.07	данные отсутствуют	данные отсутствуют
276	806952.52	1333421.43	данные отсутствуют	данные отсутствуют
277	807715.43	1334717.65	данные отсутствуют	данные отсутствуют
278	807744.64	1334897.07	данные отсутствуют	данные отсутствуют
279	807525.92	1334881.99	данные отсутствуют	данные отсутствуют
280	807466.08	1334737.77	данные отсутствуют	данные отсутствуют
281	807449.9	1334696.81	данные отсутствуют	данные отсутствуют
282	807419.46	1334619.01	данные отсутствуют	данные отсутствуют
283	807403.18	1334579.95	данные отсутствуют	данные отсутствуют
284	807386.94	1334544.25	данные отсутствуют	данные отсутствуют
285	807703.76	1334500.2	данные отсутствуют	данные отсутствуют

Государственный регистратор		ФГИС ЕГРН
полное наименование должности	подпись	инициалы, фамилия

М.П.

Раздел 3.2

Выписка из Единого государственного реестра недвижимости об объекте недвижимости
Описание местоположения земельного участка

Земельный участок			
(вид объекта недвижимости)			
Лист №	Раздела 3.2	Всего листов раздела 3.2 : ____	Всего разделов: ____
Всего листов выписки: ____			
15.11.2021 № 99/2021/430653282			
Кадастровый номер:		02:17:000000:207(единое землепользование)	

Сведения о характерных точках границы земельного участка				
Система координат				
Зона №				
Номер точки	Координаты		Описание закрепления на местности	Средняя квадратическая погрешность определения координат характерных точек границ земельного участка, м
	X	Y		
1	2	3	4	5
286	807744.64	1334680.1	данные отсутствуют	данные отсутствуют
287	806943.91	1330430.26	данные отсутствуют	данные отсутствуют
288	806853.32	1330302.52	данные отсутствуют	данные отсутствуют
289	806669.84	1330439.4	данные отсутствуют	данные отсутствуют
290	806751.57	1330570.16	данные отсутствуют	данные отсутствуют
291	804680.08	1327754.63	данные отсутствуют	данные отсутствуют
292	804487.1	1327731.04	данные отсутствуют	данные отсутствуют
293	804511.5	1327267.39	данные отсутствуют	данные отсутствуют
294	804590.49	1327208.15	данные отсутствуют	данные отсутствуют
295	804608.41	1327127.52	данные отсутствуют	данные отсутствуют
296	804572.57	1327118.56	данные отсутствуют	данные отсутствуют
297	804572.57	1327181.27	данные отсутствуют	данные отсутствуют
298	804523.3	1327190.23	данные отсутствуют	данные отсутствуют
299	804536.74	1327087.2	данные отсутствуют	данные отсутствуют
300	804521.12	1327084.6	данные отсутствуют	данные отсутствуют

Государственный регистратор		ФГИС ЕГРН
полное наименование должности	подпись	инициалы, фамилия

М.П.

Выписка из Единого государственного реестра недвижимости об объекте недвижимости
Описание местоположения земельного участка

Земельный участок			
(вид объекта недвижимости)			
Лист №	Раздела 3.2	Всего листов раздела 3.2 : ____	Всего разделов: ____
Всего листов выписки: ____			
15.11.2021 № 99/2021/430653282			
Кадастровый номер:		02:17:000000:207(единое землепользование)	

Сведения о характерных точках границы земельного участка				
Система координат				
Зона №				
Номер точки	Координаты		Описание закрепления на местности	Средняя квадратическая погрешность определения координат характерных точек границ земельного участка, м
	X	Y		
1	2	3	4	5
301	804586.84	1325836.05	данные отсутствуют	данные отсутствуют
302	804759.13	1326058.77	данные отсутствуют	данные отсутствуют
303	804895.09	1326222.68	данные отсутствуют	данные отсутствуют
304	804984.68	1326482.49	данные отсутствуют	данные отсутствуют
305	804957.8	1326522.8	данные отсутствуют	данные отсутствуют
306	804854.77	1326401.86	данные отсутствуют	данные отсутствуют
307	804814.46	1326383.94	данные отсутствуют	данные отсутствуют
308	804966.76	1326594.47	данные отсутствуют	данные отсутствуют
309	804989.15	1326661.66	данные отсутствуют	данные отсутствуют
310	805033.95	1326733.33	данные отсутствуют	данные отсутствуют
311	805172.81	1327109.6	данные отсутствуют	данные отсутствуют
312	805136.97	1327355.97	данные отсутствуют	данные отсутствуют
313	804939.88	1327575.46	данные отсутствуют	данные отсутствуют
314	806536.7	1333610.21	данные отсутствуют	данные отсутствуют
315	806513.1	1333635.9	данные отсутствуют	данные отсутствуют

Государственный регистратор		ФГИС ЕГРН
полное наименование должности	подпись	инициалы, фамилия

М.П.

Раздел 3.2

Выписка из Единого государственного реестра недвижимости об объекте недвижимости
Описание местоположения земельного участка

Земельный участок			
(вид объекта недвижимости)			
Лист №	Раздела 3.2	Всего листов раздела 3.2 : ____	Всего разделов: ____
Всего листов выписки: ____			
15.11.2021 № 99/2021/430653282			
Кадастровый номер:		02:17:000000:207(единое землепользование)	

Сведения о характерных точках границы земельного участка				
Система координат				
Зона №				
Номер точки	Координаты		Описание закрепления на местности	Средняя квадратическая погрешность определения координат характерных точек границ земельного участка, м
	X	Y		
1	2	3	4	5
316	806312.55	1333821.31	данные отсутствуют	данные отсутствуют
317	806290.2	1333845.25	данные отсутствуют	данные отсутствуют
318	806259.91	1333877.48	данные отсутствуют	данные отсутствуют
319	806180.11	1333955.62	данные отсутствуют	данные отсутствуют
320	806108.58	1334000.6	данные отсутствуют	данные отсутствуют
321	806092.13	1334013.76	данные отсутствуют	данные отсутствуют
322	806089.81	1334162.23	данные отсутствуют	данные отсутствуют
323	806080.22	1334323.12	данные отсутствуют	данные отсутствуют
324	806255.29	1334367	данные отсутствуют	данные отсутствуют
325	806373.87	1334402.76	данные отсутствуют	данные отсутствуют
326	806574.27	1334449.27	данные отсутствуют	данные отсутствуют
327	806632.21	1334444.44	данные отсутствуют	данные отсутствуют
328	806665.98	1334431.28	данные отсутствуют	данные отсутствуют
329	806724.45	1334437.64	данные отсутствуют	данные отсутствуют
330	806818.08	1334464.81	данные отсутствуют	данные отсутствуют

Государственный регистратор		ФГИС ЕГРН
полное наименование должности	подпись	инициалы, фамилия

М.П.

Земельный участок			
(вид объекта недвижимости)			
Лист №	Раздела 3.2	Всего листов раздела 3.2 : ____	Всего разделов: ____
Всего листов выписки: ____			
15.11.2021 № 99/2021/430653282			
Кадастровый номер:		02:17:000000:207(единое землепользование)	

Сведения о характерных точках границы земельного участка				
Система координат				
Зона №				
Номер точки	Координаты		Описание закрепления на местности	Средняя квадратическая погрешность определения координат характерных точек границ земельного участка, м
	X	Y		
1	2	3	4	5
331	806723.7	1334438.77	данные отсутствуют	данные отсутствуют
332	806665.12	1334433.89	данные отсутствуют	данные отсутствуют
333	806632.61	1334446.9	данные отсутствуют	данные отсутствуют
334	806575.62	1334451.79	данные отсутствуют	данные отсутствуют
335	806541.45	1334443.65	данные отсутствуют	данные отсутствуют
336	806372.22	1334404.6	данные отсутствуют	данные отсутствуют
337	806256.69	1334368.8	данные отсутствуют	данные отсутствуют
338	806116.74	1334334.62	данные отсутствуют	данные отсутствуют
339	806075.33	1334324.48	данные отсутствуют	данные отсутствуют
340	806078.64	1334316.75	данные отсутствуют	данные отсутствуют
341	806091.24	1334012.98	данные отсутствуют	данные отсутствуют
342	806105.35	1334001.04	данные отсутствуют	данные отсутствуют
343	806180.2	1333953.85	данные отсутствуют	данные отсутствуют
344	806259.94	1333877.37	данные отсутствуют	данные отсутствуют
345	806310.95	1333821.18	данные отсутствуют	данные отсутствуют

Государственный регистратор		ФГИС ЕГРН
полное наименование должности	подпись	инициалы, фамилия

М.П.

Раздел 3.2

Выписка из Единого государственного реестра недвижимости об объекте недвижимости
Описание местоположения земельного участка

Земельный участок			
(вид объекта недвижимости)			
Лист №	Раздела 3.2	Всего листов раздела 3.2 : ____	Всего разделов: ____
Всего листов выписки: ____			
15.11.2021 № 99/2021/430653282			
Кадастровый номер:		02:17:000000:207(единое землепользование)	

Сведения о характерных точках границы земельного участка				
Система координат				
Зона №				
Номер точки	Координаты		Описание закрепления на местности	Средняя квадратическая погрешность определения координат характерных точек границ земельного участка, м
	X	Y		
1	2	3	4	5
346	806371.62	1333765	данные отсутствуют	данные отсутствуют
347	806479.52	1333665.85	данные отсутствуют	данные отсутствуют
348	807398.56	1334615.74	данные отсутствуют	данные отсутствуют
349	807413.2	1334650.08	данные отсутствуют	данные отсутствуют
350	807467.1	1334797.88	данные отсутствуют	данные отсутствуют
351	807488.16	1334839.77	данные отсутствуют	данные отсутствуют
352	807488.17	1334839.78	данные отсутствуют	данные отсутствуют
353	807496.38	1334852	данные отсутствуют	данные отсутствуют
354	807510.9	1334869.46	данные отсутствуют	данные отсутствуют
355	807520.58	1334887.14	данные отсутствуют	данные отсутствуют
356	807522.79	1334892.35	данные отсутствуют	данные отсутствуют
357	807432.28	1334885.23	данные отсутствуют	данные отсутствуют
358	807281.76	1334873.4	данные отсутствуют	данные отсутствуют
359	807125.69	1334861.13	данные отсутствуют	данные отсутствуют
360	806843.68	1334838.95	данные отсутствуют	данные отсутствуют

Государственный регистратор		ФГИС ЕГРН
полное наименование должности	подпись	инициалы, фамилия

М.П.

Выписка из Единого государственного реестра недвижимости об объекте недвижимости
Описание местоположения земельного участка

Земельный участок			
(вид объекта недвижимости)			
Лист №	Раздела 3.2	Всего листов раздела 3.2 : ____	Всего разделов: ____
Всего листов выписки: ____			
15.11.2021 № 99/2021/430653282			
Кадастровый номер:		02:17:000000:207(единое землепользование)	

Сведения о характерных точках границы земельного участка				
Система координат				
Зона №				
Номер точки	Координаты		Описание закрепления на местности	Средняя квадратическая погрешность определения координат характерных точек границ земельного участка, м
	X	Y		
1	2	3	4	5
361	806849.01	1334475.04	данные отсутствуют	данные отсутствуют
362	806965.92	1334509.71	данные отсутствуют	данные отсутствуют
363	807133.53	1334550.39	данные отсутствуют	данные отсутствуют
364	807265.33	1334584.55	данные отсутствуют	данные отсутствуют
365	799108.99	1327906.76	данные отсутствуют	данные отсутствуют
366	799104.56	1327997.21	данные отсутствуют	данные отсутствуют
367	799079.01	1327968.96	данные отсутствуют	данные отсутствуют
368	799072.07	1327958.06	данные отсутствуют	данные отсутствуют
369	799081.18	1327944.04	данные отсутствуют	данные отсутствуют
370	799087.49	1327925.81	данные отсутствуют	данные отсутствуют
371	799103.1	1327912.8	данные отсутствуют	данные отсутствуют
372	798770.99	1327487.96	данные отсутствуют	данные отсутствуют
373	799132.9	1327499.46	данные отсутствуют	данные отсутствуют
374	799129.05	1327559.79	данные отсутствуют	данные отсутствуют
375	799121.84	1327564.05	данные отсутствуют	данные отсутствуют

Государственный регистратор		ФГИС ЕГРН
полное наименование должности	подпись	инициалы, фамилия

М.П.

Раздел 3.2

Выписка из Единого государственного реестра недвижимости об объекте недвижимости
Описание местоположения земельного участка

Земельный участок			
(вид объекта недвижимости)			
Лист №	Раздела 3.2	Всего листов раздела 3.2 : ____	Всего разделов: ____
Всего листов выписки: ____			
15.11.2021 № 99/2021/430653282			
Кадастровый номер:		02:17:000000:207(единое землепользование)	

Сведения о характерных точках границы земельного участка				
Система координат				
Зона №				
Номер точки	Координаты		Описание закрепления на местности	Средняя квадратическая погрешность определения координат характерных точек границ земельного участка, м
	X	Y		
1	2	3	4	5
376	799119.04	1327581.58	данные отсутствуют	данные отсутствуют
377	799125.35	1327604.71	данные отсутствуют	данные отсутствуют
378	799126.07	1327606.48	данные отсутствуют	данные отсутствуют
379	799122.1	1327668.68	данные отсутствуют	данные отсутствуют
380	799121.81	1327668.67	данные отсутствуют	данные отсутствуют
381	799114.13	1327666.41	данные отсутствуют	данные отсутствуют
382	799111.33	1327653.09	данные отсутствуют	данные отсутствуют
383	799109.93	1327643.98	данные отсутствуют	данные отсутствуют
384	799100.82	1327639.77	данные отсутствуют	данные отсутствуют
385	799032.11	1327654.5	данные отсутствуют	данные отсутствуют
386	798884.88	1327692.35	данные отсутствуют	данные отсутствуют
387	798839.4	1327709.33	данные отсутствуют	данные отсутствуют
388	798820.39	1327708.47	данные отсутствуют	данные отсутствуют
389	798804.64	1327685.06	данные отсутствуют	данные отсутствуют
390	798863.25	1327604.51	данные отсутствуют	данные отсутствуют

Государственный регистратор		ФГИС ЕГРН
полное наименование должности	подпись	инициалы, фамилия

М.П.

Земельный участок			
(вид объекта недвижимости)			
Лист №	Раздела 3.2	Всего листов раздела 3.2 : ____	Всего разделов: ____
Всего листов выписки: ____			
15.11.2021 № 99/2021/430653282			
Кадастровый номер:		02:17:000000:207(единое землепользование)	

Сведения о характерных точках границы земельного участка				
Система координат				
Зона №				
Номер точки	Координаты		Описание закрепления на местности	Средняя квадратическая погрешность определения координат характерных точек границ земельного участка, м
	X	Y		
1	2	3	4	5
391	798760.53	1327643.73	данные отсутствуют	данные отсутствуют
392	798762.32	1327634.02	данные отсутствуют	данные отсутствуют
393	798765.89	1327624.12	данные отсутствуют	данные отсутствуют
394	798767.61	1327620.81	данные отсутствуют	данные отсутствуют
395	798768.07	1327619.56	данные отсутствуют	данные отсутствуют
396	798779.17	1327603.79	данные отсутствуют	данные отсутствуют
397	798779.18	1327603.78	данные отсутствуют	данные отсутствуют
398	798779.19	1327603.74	данные отсутствуют	данные отсутствуют
399	798779.34	1327600.61	данные отсутствуют	данные отсутствуют
400	799101.63	1328056.85	данные отсутствуют	данные отсутствуют
401	799099.99	1328090.3	данные отсутствуют	данные отсутствуют
402	799090.69	1328089.43	данные отсутствуют	данные отсутствуют
403	799087.23	1328099.94	данные отсутствуют	данные отсутствуют
404	799097.47	1328141.64	данные отсутствуют	данные отсутствуют
405	799095.65	1328178.93	данные отсутствуют	данные отсутствуют

Государственный регистратор		ФГИС ЕГРН
полное наименование должности	подпись	инициалы, фамилия

М.П.

Раздел 3.2

Выписка из Единого государственного реестра недвижимости об объекте недвижимости
Описание местоположения земельного участка

Земельный участок			
(вид объекта недвижимости)			
Лист №	Раздела 3.2	Всего листов раздела 3.2 : ____	Всего разделов: ____
Всего листов выписки: ____			
15.11.2021 № 99/2021/430653282			
Кадастровый номер:		02:17:000000:207(единое землепользование)	

Сведения о характерных точках границы земельного участка				
Система координат				
Зона №				
Номер точки	Координаты		Описание закрепления на местности	Средняя квадратическая погрешность определения координат характерных точек границ земельного участка, м
	X	Y		
1	2	3	4	5
406	799085.74	1328180.65	данные отсутствуют	данные отсутствуют
407	799073.12	1328176.44	данные отсутствуют	данные отсутствуют
408	799062.61	1328172.94	данные отсутствуют	данные отсутствуют
409	799057	1328174.34	данные отсутствуют	данные отсутствуют
410	799058.4	1328185.56	данные отсутствуют	данные отсутствуют
411	799060.5	1328198.18	данные отсутствуют	данные отсутствуют
412	799061.91	1328209.39	данные отсутствуют	данные отсутствуют
413	799052.24	1328213.56	данные отсутствуют	данные отсутствуют
414	799042.27	1328209.39	данные отсутствуют	данные отсутствуют
415	799033.86	1328211.5	данные отсутствуют	данные отсутствуют
416	799032.34	1328222.14	данные отсутствуют	данные отсутствуют
417	799034.56	1328236.74	данные отсутствуют	данные отсутствуют
418	799043.67	1328243.05	данные отсутствуют	данные отсутствуют
419	799049.33	1328259.15	данные отсутствуют	данные отсутствуют
420	799057.7	1328266.88	данные отсутствуют	данные отсутствуют

Государственный регистратор		ФГИС ЕГРН
полное наименование должности	подпись	инициалы, фамилия

М.П.

Выписка из Единого государственного реестра недвижимости об объекте недвижимости
Описание местоположения земельного участка

Земельный участок			
(вид объекта недвижимости)			
Лист №	Раздела 3.2	Всего листов раздела 3.2 : ____	Всего разделов: ____
Всего листов выписки: ____			
15.11.2021 № 99/2021/430653282			
Кадастровый номер:		02:17:000000:207(единое землепользование)	

Сведения о характерных точках границы земельного участка				
Система координат				
Зона №				
Номер точки	Координаты		Описание закрепления на местности	Средняя квадратическая погрешность определения координат характерных точек границ земельного участка, м
	X	Y		
1	2	3	4	5
421	799068.57	1328288.33	данные отсутствуют	данные отсутствуют
422	799075.26	1328329.76	данные отсутствуют	данные отсутствуют
423	799062.81	1328345.85	данные отсутствуют	данные отсутствуют
424	799049.98	1328355.92	данные отсутствуют	данные отсутствуют
425	799030.35	1328351.72	данные отсутствуют	данные отсутствуют
426	799019.14	1328347.51	данные отсутствуют	данные отсутствуют
427	799008.62	1328346.81	данные отсутствуют	данные отсутствуют
428	799000.9	1328353.82	данные отсутствуют	данные отсутствуют
429	799010.77	1328371.19	данные отсутствуют	данные отсутствуют
430	799069.55	1328419.5	данные отсутствуют	данные отсутствуют
431	799052.78	1328432.34	данные отсутствуют	данные отсутствуют
432	799039.47	1328442.85	данные отсутствуют	данные отсутствуют
433	799035.26	1328458.28	данные отсутствуют	данные отсутствуют
434	799028.95	1328473.7	данные отсутствуют	данные отсутствуют
435	799015.95	1328484.08	данные отсутствуют	данные отсутствуют

Государственный регистратор		ФГИС ЕГРН
полное наименование должности	подпись	инициалы, фамилия

М.П.

Выписка из Единого государственного реестра недвижимости об объекте недвижимости
Описание местоположения земельного участка

Земельный участок			
(вид объекта недвижимости)			
Лист №	Раздела 3.2	Всего листов раздела 3.2 : ____	Всего разделов: ____
Всего листов выписки: ____			
15.11.2021 № 99/2021/430653282			
Кадастровый номер:		02:17:000000:207(единое землепользование)	

Сведения о характерных точках границы земельного участка				
Система координат				
Зона №				
Номер точки	Координаты		Описание закрепления на местности	Средняя квадратическая погрешность определения координат характерных точек границ земельного участка, м
	X	Y		
1	2	3	4	5
436	799001.61	1328492.63	данные отсутствуют	данные отсутствуют
437	798990.39	1328501.75	данные отсутствуют	данные отсутствуют
438	798974.97	1328495.44	данные отсутствуют	данные отсутствуют
439	798953.23	1328487.72	данные отсутствуют	данные отсутствуют
440	798937.81	1328504.55	данные отсутствуют	данные отсутствуют
441	798960.25	1328524.88	данные отсутствуют	данные отсутствуют
442	798981.98	1328531.19	данные отсутствуют	данные отсутствуют
443	798996.7	1328533.29	данные отсутствуют	данные отсутствуют
444	799021.94	1328520.67	данные отсутствуют	данные отсутствуют
445	799046.32	1328495.68	данные отсутствуют	данные отсутствуют
446	799076.96	1328439.43	данные отсутствуют	данные отсутствуют
447	799083.07	1328435.52	данные отсутствуют	данные отсутствуют
448	799079.49	1328508.45	данные отсутствуют	данные отсутствуют
449	799020.29	1328596.49	данные отсутствуют	данные отсутствуют
450	798960.52	1328659.97	данные отсутствуют	данные отсутствуют

Государственный регистратор		ФГИС ЕГРН
полное наименование должности	подпись	инициалы, фамилия

М.П.

Земельный участок			
(вид объекта недвижимости)			
Лист №	Раздела 3.2	Всего листов раздела 3.2 : ____	Всего разделов: ____
Всего листов выписки: ____			
15.11.2021 № 99/2021/430653282			
Кадастровый номер:		02:17:000000:207(единое землепользование)	

Сведения о характерных точках границы земельного участка				
Система координат				
Зона №				
Номер точки	Координаты		Описание закрепления на местности	Средняя квадратическая погрешность определения координат характерных точек границ земельного участка, м
	X	Y		
1	2	3	4	5
451	798949.04	1328699.81	данные отсутствуют	данные отсутствуют
452	798899.75	1328789.62	данные отсутствуют	данные отсутствуют
453	798874.09	1328959.79	данные отсутствуют	данные отсутствуют
454	798872.74	1329046.89	данные отсутствуют	данные отсутствуют
455	798856.53	1329156.29	данные отсутствуют	данные отсутствуют
456	798832.22	1329224.49	данные отсутствуют	данные отсутствуют
457	798820.07	1329298.09	данные отсутствуют	данные отсутствуют
458	798859.23	1329306.2	данные отсутствуют	данные отсутствуют
459	798919.33	1329334.56	данные отсутствуют	данные отсутствуют
460	798955.12	1329357.52	данные отсутствуют	данные отсутствуют
461	798972.01	1329363.33	данные отсутствуют	данные отсутствуют
462	798966.54	1329378.26	данные отсутствуют	данные отсутствуют
463	798915.96	1329364.95	данные отсутствуют	данные отсутствуют
464	798865.99	1329346.04	данные отсутствуют	данные отсутствуют
465	798825.47	1329334.56	данные отсутствуют	данные отсутствуют

Государственный регистратор		ФГИС ЕГРН
полное наименование должности	подпись	инициалы, фамилия

М.П.

Раздел 3.2

Выписка из Единого государственного реестра недвижимости об объекте недвижимости
Описание местоположения земельного участка

Земельный участок			
(вид объекта недвижимости)			
Лист №	Раздела 3.2	Всего листов раздела 3.2 : ____	Всего разделов: ____
Всего листов выписки: ____			
15.11.2021 № 99/2021/430653282			
Кадастровый номер:		02:17:000000:207(единое землепользование)	

Сведения о характерных точках границы земельного участка				
Система координат				
Зона №				
Номер точки	Координаты		Описание закрепления на местности	Средняя квадратическая погрешность определения координат характерных точек границ земельного участка, м
	X	Y		
1	2	3	4	5
466	798810.61	1329338.61	данные отсутствуют	данные отсутствуют
467	798783.6	1329348.74	данные отсутствуют	данные отсутствуют
468	798764.19	1329350.77	данные отсутствуют	данные отсутствуют
469	798756.42	1329365.28	данные отсутствуют	данные отсутствуют
470	798755.07	1329377.1	данные отсутствуют	данные отсутствуют
471	798744.27	1329394.32	данные отсутствуют	данные отсутствуют
472	798732.11	1329406.14	данные отсутствуют	данные отсутствуют
473	798724.51	1329438.68	данные отсутствуют	данные отсутствуют
474	798669.48	1329487.17	данные отсутствуют	данные отсутствуют
475	798645.01	1329532.07	данные отсутствуют	данные отсутствуют
476	798630.66	1329637.08	данные отсутствуют	данные отсутствуют
477	798600.24	1329793.32	данные отсутствуют	данные отсутствуют
478	798664.23	1329803.02	данные отсутствуют	данные отсутствуют
479	798612.3	1329819.94	данные отсутствуют	данные отсутствуют
480	798382.7	1329732.38	данные отсутствуют	данные отсутствуют

Государственный регистратор		ФГИС ЕГРН
полное наименование должности	подпись	инициалы, фамилия

М.П.

Выписка из Единого государственного реестра недвижимости об объекте недвижимости
Описание местоположения земельного участка

Земельный участок			
(вид объекта недвижимости)			
Лист №	Раздела 3.2	Всего листов раздела 3.2 : ____	Всего разделов: ____
Всего листов выписки: ____			
15.11.2021 № 99/2021/430653282			
Кадастровый номер:		02:17:000000:207(единое землепользование)	

Сведения о характерных точках границы земельного участка				
Система координат				
Зона №				
Номер точки	Координаты		Описание закрепления на местности	Средняя квадратическая погрешность определения координат характерных точек границ земельного участка, м
	X	Y		
1	2	3	4	5
481	798354.02	1329713.68	данные отсутствуют	данные отсутствуют
482	798283.49	1329461.81	данные отсутствуют	данные отсутствуют
483	798265.11	1329355.86	данные отсутствуют	данные отсутствуют
484	798265.59	1329312.98	данные отсутствуют	данные отсутствуют
485	798260.44	1329144.22	данные отсутствуют	данные отсутствуют
486	798266.06	1329087.51	данные отсутствуют	данные отсутствуют
487	798274.96	1329049.58	данные отсутствуют	данные отсутствуют
488	798291.04	1328989.55	данные отсутствуют	данные отсутствуют
489	798302.63	1328938.48	данные отсутствуют	данные отсутствуют
490	798346.68	1328835.35	данные отсутствуют	данные отсутствуют
491	798466.67	1328564.89	данные отсутствуют	данные отсутствуют
492	798492.54	1328504.39	данные отсутствуют	данные отсутствуют
493	798524.33	1328434.57	данные отсутствуют	данные отсутствуют
494	798544.23	1328397.53	данные отсутствуют	данные отсутствуют
495	798577.3	1328339.42	данные отсутствуют	данные отсутствуют

Государственный регистратор		ФГИС ЕГРН
полное наименование должности	подпись	инициалы, фамилия

М.П.

Выписка из Единого государственного реестра недвижимости об объекте недвижимости
Описание местоположения земельного участка

Земельный участок			
(вид объекта недвижимости)			
Лист №	Раздела 3.2	Всего листов раздела 3.2 : ____	Всего разделов: ____
Всего листов выписки: ____			
15.11.2021 № 99/2021/430653282			
Кадастровый номер:		02:17:000000:207(единое землепользование)	

Сведения о характерных точках границы земельного участка				
Система координат				
Зона №				
Номер точки	Координаты		Описание закрепления на местности	Средняя квадратическая погрешность определения координат характерных точек границ земельного участка, м
	X	Y		
1	2	3	4	5
496	798598.86	1328288.79	данные отсутствуют	данные отсутствуют
497	798674.8	1328111.14	данные отсутствуют	данные отсутствуют
498	798759.34	1327920.39	данные отсутствуют	данные отсутствуют
499	798774.65	1327888.49	данные отсутствуют	данные отсутствуют
500	798774.66	1327888.47	данные отсутствуют	данные отсутствуют
501	798784.75	1327840.89	данные отсутствуют	данные отсутствуют
502	798789.81	1327823.23	данные отсутствуют	данные отсутствуют
503	798792.94	1327811.11	данные отсутствуют	данные отсутствуют
504	798793.88	1327802.18	данные отсутствуют	данные отсутствуют
505	798793.68	1327795.33	данные отсутствуют	данные отсутствуют
506	798793.68	1327787.38	данные отсутствуют	данные отсутствуют
507	798792.78	1327781.33	данные отсутствуют	данные отсутствуют
508	798792.77	1327781.31	данные отсутствуют	данные отсутствуют
509	798790.11	1327774.5	данные отсутствуют	данные отсутствуют
510	798786.04	1327761.86	данные отсутствуют	данные отсутствуют

Государственный регистратор		ФГИС ЕГРН
полное наименование должности	подпись	инициалы, фамилия

М.П.

Земельный участок			
(вид объекта недвижимости)			
Лист №	Раздела 3.2	Всего листов раздела 3.2 : ____	Всего разделов: ____
Всего листов выписки: ____			
15.11.2021 № 99/2021/430653282			
Кадастровый номер:		02:17:000000:207(единое землепользование)	

Сведения о характерных точках границы земельного участка				
Система координат				
Зона №				
Номер точки	Координаты		Описание закрепления на местности	Средняя квадратическая погрешность определения координат характерных точек границ земельного участка, м
	X	Y		
1	2	3	4	5
511	798783.45	1327752.78	данные отсутствуют	данные отсутствуют
512	798791.99	1327734.06	данные отсутствуют	данные отсутствуют
513	798777.96	1327714.59	данные отсутствуют	данные отсутствуют
514	798789.72	1327698.78	данные отсутствуют	данные отсутствуют
515	798799.48	1327717.83	данные отсутствуют	данные отсутствуют
516	798837.93	1327745.01	данные отсутствуют	данные отсутствуют
517	798880.63	1327760.2	данные отсутствуют	данные отсутствуют
518	798896.8	1327765.96	данные отсутствуют	данные отсутствуют
519	798926.95	1327772.97	данные отсутствуют	данные отсутствуют
520	798952.88	1327775.08	данные отсутствуют	данные отсутствуют
521	798967.38	1327786.06	данные отсутствуют	данные отсутствуют
522	798983.73	1327809.43	данные отсутствуют	данные отсутствуют
523	798985.83	1327833.97	данные отсутствуют	данные отсутствуют
524	799016.69	1327883.04	данные отсутствуют	данные отсутствуют
525	799044.09	1327911.45	данные отсутствуют	данные отсутствуют

Государственный регистратор		ФГИС ЕГРН
полное наименование должности	подпись	инициалы, фамилия

М.П.

Раздел 3.2

Выписка из Единого государственного реестра недвижимости об объекте недвижимости
Описание местоположения земельного участка

Земельный участок			
(вид объекта недвижимости)			
Лист №	Раздела 3.2	Всего листов раздела 3.2 : ____	Всего разделов: ____
Всего листов выписки: ____			
15.11.2021 № 99/2021/430653282			
Кадастровый номер:		02:17:000000:207(единое землепользование)	

Сведения о характерных точках границы земельного участка				
Система координат				
Зона №				
Номер точки	Координаты		Описание закрепления на местности	Средняя квадратическая погрешность определения координат характерных точек границ земельного участка, м
	X	Y		
1	2	3	4	5
526	799034.91	1327934.22	данные отсутствуют	данные отсутствуют
527	799011.52	1327941.57	данные отсутствуют	данные отсутствуют
528	799001.26	1327951.05	данные отсутствуют	данные отсутствуют
529	799002.97	1327964.95	данные отсутствуют	данные отсутствуют
530	799048.71	1327994.35	данные отсутствуют	данные отсутствуют
531	799090.29	1328047.1	данные отсутствуют	данные отсутствуют
532	798363.11	1329245.14	данные отсутствуют	данные отсутствуют
533	798369.07	1329235.21	данные отсутствуют	данные отсутствуют
534	798270.41	1329138.65	данные отсутствуют	данные отсутствуют
535	798263.85	1329146.72	данные отсутствуют	данные отсутствуют
536	800484.46	1327682.79	данные отсутствуют	данные отсутствуют
537	800807.58	1328049	данные отсутствуют	данные отсутствуют
538	800792.19	1328070.7	данные отсутствуют	данные отсутствуют
539	800781.27	1328120.36	данные отсутствуют	данные отсутствуют
540	800745.86	1328162.7	данные отсутствуют	данные отсутствуют

Государственный регистратор		ФГИС ЕГРН
полное наименование должности	подпись	инициалы, фамилия

М.П.

Выписка из Единого государственного реестра недвижимости об объекте недвижимости
Описание местоположения земельного участка

Земельный участок			
(вид объекта недвижимости)			
Лист №	Раздела 3.2	Всего листов раздела 3.2 : ____	Всего разделов: ____
Всего листов выписки: ____			
15.11.2021 № 99/2021/430653282			
Кадастровый номер:		02:17:000000:207(единое землепользование)	

Сведения о характерных точках границы земельного участка				
Система координат				
Зона №				
Номер точки	Координаты		Описание закрепления на местности	Средняя квадратическая погрешность определения координат характерных точек границ земельного участка, м
	X	Y		
1	2	3	4	5
541	800749.47	1328187.02	данные отсутствуют	данные отсутствуют
542	800771.3	1328186.52	данные отсутствуют	данные отсутствуют
543	800802.9	1328145.88	данные отсутствуют	данные отсутствуют
544	800837.06	1328121.94	данные отсутствуют	данные отсутствуют
545	800850.45	1328097.58	данные отсутствуют	данные отсутствуют
546	800959.21	1328220.84	данные отсутствуют	данные отсутствуют
547	800940.02	1328234.61	данные отсутствуют	данные отсутствуют
548	800913.46	1328259.07	данные отсутствуют	данные отсутствуют
549	800909.11	1328265.52	данные отсутствуют	данные отсутствуют
550	800904.4	1328278.87	данные отсутствуют	данные отсутствуют
551	800903.46	1328302.67	данные отсутствуют	данные отсутствуют
552	800900.43	1328320.84	данные отсутствуют	данные отсутствуют
553	800900.78	1328339.45	данные отсутствуют	данные отсутствуют
554	800897.23	1328344.08	данные отсутствуют	данные отсутствуют
555	800901.07	1328371.92	данные отсутствуют	данные отсутствуют

Государственный регистратор		ФГИС ЕГРН
полное наименование должности	подпись	инициалы, фамилия

М.П.

Раздел 3.2

Выписка из Единого государственного реестра недвижимости об объекте недвижимости
Описание местоположения земельного участка

Земельный участок			
(вид объекта недвижимости)			
Лист №	Раздела 3.2	Всего листов раздела 3.2 : ____	Всего разделов: ____
Всего листов выписки: ____			
15.11.2021 № 99/2021/430653282			
Кадастровый номер:		02:17:000000:207(единое землепользование)	

Сведения о характерных точках границы земельного участка				
Система координат				
Зона №				
Номер точки	Координаты		Описание закрепления на местности	Средняя квадратическая погрешность определения координат характерных точек границ земельного участка, м
	X	Y		
1	2	3	4	5
556	800883.37	1328427.13	данные отсутствуют	данные отсутствуют
557	800883.76	1328438.85	данные отсутствуют	данные отсутствуют
558	800888.05	1328449.21	данные отсутствуют	данные отсутствуют
559	800889.23	1328458.45	данные отсутствуют	данные отсутствуют
560	800892.74	1328463.89	данные отсутствуют	данные отсутствуют
561	800914.78	1328477.44	данные отсутствуют	данные отсутствуют
562	800926.52	1328481.5	данные отсутствуют	данные отсутствуют
563	800930.6	1328480.64	данные отсутствуют	данные отсутствуют
564	800945.06	1328471.62	данные отсутствуют	данные отсутствуют
565	800967.35	1328466.42	данные отсутствуют	данные отсутствуют
566	801016.06	1328514.6	данные отсутствуют	данные отсутствуют
567	801005.6	1328525.63	данные отсутствуют	данные отсутствуют
568	801003.74	1328535.11	данные отсутствуют	данные отсутствуют
569	801006.22	1328541.57	данные отсутствуют	данные отсутствуют
570	801015.63	1328555.91	данные отсутствуют	данные отсутствуют

Государственный регистратор		ФГИС ЕГРН
полное наименование должности	подпись	инициалы, фамилия

М.П.

Земельный участок			
(вид объекта недвижимости)			
Лист №	Раздела 3.2	Всего листов раздела 3.2 : ____	Всего разделов: ____
Всего листов выписки: ____			
15.11.2021 № 99/2021/430653282			
Кадастровый номер:		02:17:000000:207(единое землепользование)	

Сведения о характерных точках границы земельного участка				
Система координат				
Зона №				
Номер точки	Координаты		Описание закрепления на местности	Средняя квадратическая погрешность определения координат характерных точек границ земельного участка, м
	X	Y		
1	2	3	4	5
571	801052.85	1328601.64	данные отсутствуют	данные отсутствуют
572	801067.18	1328613.47	данные отсутствуют	данные отсутствуют
573	801085.31	1328632.14	данные отсутствуют	данные отсутствуют
574	801086.85	1328631.87	данные отсутствуют	данные отсутствуют
575	801105.36	1328648.59	данные отсутствуют	данные отсутствуют
576	801144.4	1328679.55	данные отсутствуют	данные отсутствуют
577	801167.96	1328691.09	данные отсутствуют	данные отсутствуют
578	801188.16	1328696.93	данные отсутствуют	данные отсутствуют
579	801214.26	1328731.55	данные отсутствуют	данные отсутствуют
580	801239.03	1328756.6	данные отсутствуют	данные отсутствуют
581	801258.75	1328773.6	данные отсутствуют	данные отсутствуют
582	801272.44	1328783.26	данные отсутствуют	данные отсутствуют
583	801260.55	1328826.06	данные отсутствуют	данные отсутствуют
584	800893.37	1328508.95	данные отсутствуют	данные отсутствуют
585	800868.33	1329084.75	данные отсутствуют	данные отсутствуют

Государственный регистратор		ФГИС ЕГРН
полное наименование должности	подпись	инициалы, фамилия

М.П.

Раздел 3.2

Выписка из Единого государственного реестра недвижимости об объекте недвижимости
Описание местоположения земельного участка

Земельный участок			
(вид объекта недвижимости)			
Лист №	Раздела 3.2	Всего листов раздела 3.2 : ____	Всего разделов: ____
Всего листов выписки: ____			
15.11.2021 № 99/2021/430653282			
Кадастровый номер:		02:17:000000:207(единое землепользование)	

Сведения о характерных точках границы земельного участка				
Система координат				
Зона №				
Номер точки	Координаты		Описание закрепления на местности	Средняя квадратическая погрешность определения координат характерных точек границ земельного участка, м
	X	Y		
1	2	3	4	5
586	800776.54	1329201.58	данные отсутствуют	данные отсутствуют
587	800668.05	1329602.15	данные отсутствуют	данные отсутствуют
588	800534.53	1329568.77	данные отсутствуют	данные отсутствуют
589	800534.53	1329426.9	данные отсутствуют	данные отсутствуют
590	800464.57	1329197.89	данные отсутствуют	данные отсутствуют
591	800550.36	1328991.56	данные отсутствуют	данные отсутствуют
592	800567	1328898.83	данные отсутствуют	данные отсутствуют
593	800547.65	1328824.52	данные отсутствуют	данные отсутствуют
594	800480.58	1328722.12	данные отсутствуют	данные отсутствуют
595	800434.61	1328618.89	данные отсутствуют	данные отсутствуют
596	800409.62	1328605.62	данные отсутствуют	данные отсутствуют
597	800397.37	1328619.1	данные отсутствуют	данные отсутствуют
598	800399.38	1328657	данные отсутствуют	данные отсутствуют
599	800492.03	1328821.37	данные отсутствуют	данные отсутствуют
600	800514.48	1328880.8	данные отсутствуют	данные отсутствуют

Государственный регистратор		ФГИС ЕГРН
полное наименование должности	подпись	инициалы, фамилия

М.П.

Выписка из Единого государственного реестра недвижимости об объекте недвижимости
Описание местоположения земельного участка

Земельный участок			
(вид объекта недвижимости)			
Лист №	Раздела 3.2	Всего листов раздела 3.2 : ____	Всего разделов: ____
Всего листов выписки: ____			
15.11.2021 № 99/2021/430653282			
Кадастровый номер:		02:17:000000:207(единое землепользование)	

Сведения о характерных точках границы земельного участка				
Система координат				
Зона №				
Номер точки	Координаты		Описание закрепления на местности	Средняя квадратическая погрешность определения координат характерных точек границ земельного участка, м
	X	Y		
1	2	3	4	5
601	800518.56	1328927.58	данные отсутствуют	данные отсутствуют
602	800498.18	1329001.52	данные отсутствуют	данные отсутствуют
603	800466.41	1329036.42	данные отсутствуют	данные отсутствуют
604	800447.38	1329043.46	данные отсутствуют	данные отсутствуют
605	800444.46	1329040.83	данные отсутствуют	данные отсутствуют
606	800445.44	1329040.83	данные отсутствуют	данные отсутствуют
607	800482.48	1329008.09	данные отсутствуют	данные отсутствуют
608	800502.32	1328967.08	данные отсутствуют	данные отсутствуют
609	800505.63	1328903.58	данные отсутствуют	данные отсутствуют
610	800500.34	1328864.22	данные отсутствуют	данные отсутствуют
611	800475.87	1328829.83	данные отсутствуют	данные отсутствуют
612	800440.15	1328755.41	данные отсутствуют	данные отсутствуют
613	800408.73	1328724.99	данные отсутствуют	данные отсутствуют
614	800400.79	1328711.1	данные отсутствуют	данные отсутствуют
615	800395.5	1328678.02	данные отсутствуют	данные отсутствуют

Государственный регистратор		ФГИС ЕГРН
полное наименование должности	подпись	инициалы, фамилия

М.П.

Выписка из Единого государственного реестра недвижимости об объекте недвижимости
Описание местоположения земельного участка

Земельный участок			
(вид объекта недвижимости)			
Лист №	Раздела 3.2	Всего листов раздела 3.2 : ____	Всего разделов: ____
Всего листов выписки: ____			
15.11.2021 № 99/2021/430653282			
Кадастровый номер:		02:17:000000:207(единое землепользование)	

Сведения о характерных точках границы земельного участка				
Система координат				
Зона №				
Номер точки	Координаты		Описание закрепления на местности	Средняя квадратическая погрешность определения координат характерных точек границ земельного участка, м
	X	Y		
1	2	3	4	5
616	800380.95	1328654.87	данные отсутствуют	данные отсутствуют
617	800349.2	1328630.4	данные отсутствуют	данные отсутствуют
618	800321.91	1328594.76	данные отсутствуют	данные отсутствуют
619	800297.27	1328547.72	данные отсутствуют	данные отсутствуют
620	800309.18	1328535.48	данные отсутствуют	данные отсутствуют
621	800370.36	1328600.96	данные отсутствуют	данные отсутствуют
622	800388.88	1328589.06	данные отсутствуют	данные отсутствуют
623	800397.81	1328541.76	данные отсутствуют	данные отсутствуют
624	800391.86	1328502.08	данные отсутствуют	данные отсутствуют
625	800368.71	1328474.96	данные отсутствуют	данные отсутствуют
626	800361.02	1328472.13	данные отсутствуют	данные отсутствуют
627	800383.11	1328470.09	данные отсутствуют	данные отсутствуют
628	800404.94	1328481.23	данные отсутствуют	данные отсутствуют
629	800408.57	1328504.77	данные отсутствуют	данные отсутствуют
630	800400.66	1328547.49	данные отсутствуют	данные отсутствуют

Государственный регистратор		ФГИС ЕГРН
полное наименование должности	подпись	инициалы, фамилия

М.П.

Земельный участок			
(вид объекта недвижимости)			
Лист №	Раздела 3.2	Всего листов раздела 3.2 : ____	Всего разделов: ____
Всего листов выписки: ____			
15.11.2021 № 99/2021/430653282			
Кадастровый номер:		02:17:000000:207(единое землепользование)	

Сведения о характерных точках границы земельного участка				
Система координат				
Зона №				
Номер точки	Координаты		Описание закрепления на местности	Средняя квадратическая погрешность определения координат характерных точек границ земельного участка, м
	X	Y		
1	2	3	4	5
631	800407.53	1328561.77	данные отсутствуют	данные отсутствуют
632	800421.37	1328565.1	данные отсутствуют	данные отсутствуют
633	800444.33	1328564.37	данные отсутствуют	данные отсутствуют
634	800459.24	1328548.91	данные отсутствуют	данные отсутствуют
635	800490.96	1328516.69	данные отсутствуют	данные отсутствуют
636	800515.82	1328458.16	данные отсутствуют	данные отсутствуют
637	800628.56	1328372.5	данные отсутствуют	данные отсутствуют
638	800647.45	1328351.92	данные отсутствуют	данные отсутствуют
639	800650.74	1328326.43	данные отсутствуют	данные отсутствуют
640	800646.93	1328313.58	данные отсутствуют	данные отсутствуют
641	800636.51	1328312.35	данные отсутствуют	данные отсутствуют
642	800621.02	1328317.72	данные отсутствуют	данные отсутствуют
643	800609.1	1328340.52	данные отсутствуют	данные отсутствуют
644	800591.84	1328343.34	данные отсутствуют	данные отсутствуют
645	800546.47	1328349.78	данные отсутствуют	данные отсутствуют

Государственный регистратор		ФГИС ЕГРН
полное наименование должности	подпись	инициалы, фамилия

М.П.

Раздел 3.2

Выписка из Единого государственного реестра недвижимости об объекте недвижимости
Описание местоположения земельного участка

Земельный участок			
(вид объекта недвижимости)			
Лист №	Раздела 3.2	Всего листов раздела 3.2 : ____	Всего разделов: ____
Всего листов выписки: ____			
15.11.2021 № 99/2021/430653282			
Кадастровый номер:		02:17:000000:207(единое землепользование)	

Сведения о характерных точках границы земельного участка				
Система координат				
Зона №				
Номер точки	Координаты		Описание закрепления на местности	Средняя квадратическая погрешность определения координат характерных точек границ земельного участка, м
	X	Y		
1	2	3	4	5
646	800496.75	1328389.68	данные отсутствуют	данные отсутствуют
647	800476.45	1328440.83	данные отсутствуют	данные отсутствуют
648	800463.03	1328451.68	данные отсутствуют	данные отсутствуют
649	800454.97	1328433.98	данные отсутствуют	данные отсутствуют
650	800462.37	1328387.53	данные отсутствуют	данные отсутствуют
651	800452.1	1328344.15	данные отсутствуют	данные отсутствуют
652	800454.69	1328315.13	данные отсутствуют	данные отсутствуют
653	800460.39	1328278.35	данные отсутствуют	данные отсутствуют
654	800446.85	1328263.66	данные отсутствуют	данные отсутствуют
655	800429.3	1328251.4	данные отсутствуют	данные отсутствуют
656	800406.14	1328261.4	данные отсутствуют	данные отсутствуют
657	800391.47	1328278.86	данные отсутствуют	данные отсутствуют
658	800397.01	1328295.69	данные отсутствуют	данные отсутствуют
659	800383.34	1328302.99	данные отсутствуют	данные отсутствуют
660	800358.31	1328302.7	данные отсутствуют	данные отсутствуют

Государственный регистратор		ФГИС ЕГРН
полное наименование должности	подпись	инициалы, фамилия

М.П.

Выписка из Единого государственного реестра недвижимости об объекте недвижимости
Описание местоположения земельного участка

Земельный участок			
(вид объекта недвижимости)			
Лист №	Раздела 3.2	Всего листов раздела 3.2 : ____	Всего разделов: ____
Всего листов выписки: ____			
15.11.2021 № 99/2021/430653282			
Кадастровый номер:		02:17:000000:207(единое землепользование)	

Сведения о характерных точках границы земельного участка				
Система координат				
Зона №				
Номер точки	Координаты		Описание закрепления на местности	Средняя квадратическая погрешность определения координат характерных точек границ земельного участка, м
	X	Y		
1	2	3	4	5
661	800321.01	1328295.96	данные отсутствуют	данные отсутствуют
662	800276.37	1328281.52	данные отсутствуют	данные отсутствуют
663	800310.43	1328229.12	данные отсутствуют	данные отсутствуют
664	800322.57	1328237.41	данные отсутствуют	данные отсутствуют
665	800347.08	1328245.67	данные отсутствуют	данные отсутствуют
666	800361.03	1328239.67	данные отсутствуют	данные отсутствуют
667	800373.86	1328209.32	данные отсутствуют	данные отсутствуют
668	800414.63	1328218.66	данные отсутствуют	данные отсутствуют
669	800432.64	1328176.49	данные отсутствуют	данные отсутствуют
670	800425.81	1328147.97	данные отсутствуют	данные отсутствуют
671	800385.94	1328103.98	данные отсутствуют	данные отсутствуют
672	800371.01	1328049.23	данные отсутствуют	данные отсутствуют
673	800409.36	1327824.65	данные отсутствуют	данные отсутствуют
674	800460.34	1327728.35	данные отсутствуют	данные отсутствуют
675	800479.1	1327753.3	данные отсутствуют	данные отсутствуют

Государственный регистратор		ФГИС ЕГРН
полное наименование должности	подпись	инициалы, фамилия

М.П.

Раздел 3.2

Выписка из Единого государственного реестра недвижимости об объекте недвижимости
Описание местоположения земельного участка

Земельный участок			
(вид объекта недвижимости)			
Лист №	Раздела 3.2	Всего листов раздела 3.2 : ____	Всего разделов: ____
Всего листов выписки: ____			
15.11.2021 № 99/2021/430653282			
Кадастровый номер:		02:17:000000:207(единое землепользование)	

Сведения о характерных точках границы земельного участка				
Система координат				
Зона №				
Номер точки	Координаты		Описание закрепления на местности	Средняя квадратическая погрешность определения координат характерных точек границ земельного участка, м
	X	Y		
1	2	3	4	5
676	800487.26	1327735.9	данные отсутствуют	данные отсутствуют
677	800475.86	1327699.03	данные отсутствуют	данные отсутствуют
678	800536.4	1329567.94	данные отсутствуют	данные отсутствуют
679	800666.88	1329599.81	данные отсутствуют	данные отсутствуют
680	800757.81	1329268.06	данные отсутствуют	данные отсутствуют
681	800775.62	1329201.04	данные отсутствуют	данные отсутствуют
682	800578.92	1328984.4	данные отсутствуют	данные отсутствуют
683	800475.7	1329224.08	данные отсутствуют	данные отсутствуют
684	800536.76	1329426.95	данные отсутствуют	данные отсутствуют
685	800259.6	1328307.32	данные отсутствуют	данные отсутствуют
686	800397.61	1328343.04	данные отсутствуют	данные отсутствуют
687	800404.94	1328388.71	данные отсутствуют	данные отсутствуют
688	800404.71	1328435.07	данные отсутствуют	данные отсутствуют
689	800389.92	1328442.08	данные отсутствуют	данные отсутствуют
690	800369.2	1328436.9	данные отсутствуют	данные отсутствуют

Государственный регистратор		ФГИС ЕГРН
полное наименование должности	подпись	инициалы, фамилия

М.П.

Земельный участок			
(вид объекта недвижимости)			
Лист № <u> </u> Раздела 3.2	Всего листов раздела 3.2 : <u> </u>	Всего разделов: <u> </u>	Всего листов выписки: <u> </u>
15.11.2021 № 99/2021/430653282			
Кадастровый номер:		02:17:000000:207(единое землепользование)	

Сведения о характерных точках границы земельного участка				
Система координат				
Зона №				
Номер точки	Координаты		Описание закрепления на местности	Средняя квадратическая погрешность определения координат характерных точек границ земельного участка, м
	X	Y		
1	2	3	4	5
691	800330.85	1328440.01	данные отсутствуют	данные отсутствуют
692	800327.49	1328459.79	данные отсутствуют	данные отсутствуют
693	800317.45	1328456.1	данные отсутствуют	данные отсутствуют
694	800239.39	1328401.53	данные отсутствуют	данные отсутствуют
695	800234.6	1328475.45	данные отсутствуют	данные отсутствуют
696	800168.95	1328725.4	данные отсутствуют	данные отсутствуют
697	800327.04	1328866.54	данные отсутствуют	данные отсутствуют
698	800370.03	1328971.71	данные отсутствуют	данные отсутствуют
699	800373.12	1328976.66	данные отсутствуют	данные отсутствуют
700	800369.34	1328973.26	данные отсутствуют	данные отсутствуют
701	800325.91	1328867.78	данные отсутствуют	данные отсутствуют
702	800167.35	1328725.92	данные отсутствуют	данные отсутствуют
703	800234.11	1328475.57	данные отсутствуют	данные отсутствуют
704	800242.46	1328333.7	данные отсутствуют	данные отсутствуют
705	801024.47	1328390.64	данные отсутствуют	данные отсутствуют

Государственный регистратор		ФГИС ЕГРН
полное наименование должности	подпись	инициалы, фамилия

М.П.

Раздел 3.2

Выписка из Единого государственного реестра недвижимости об объекте недвижимости
Описание местоположения земельного участка

Земельный участок			
(вид объекта недвижимости)			
Лист № <u> </u> Раздела 3.2	Всего листов раздела 3.2 : <u> </u>	Всего разделов: <u> </u>	Всего листов выписки: <u> </u>
15.11.2021 № 99/2021/430653282			
Кадастровый номер:		02:17:000000:207(единое землепользование)	

Сведения о характерных точках границы земельного участка				
Система координат				
Зона №				
Номер точки	Координаты		Описание закрепления на местности	Средняя квадратическая погрешность определения координат характерных точек границ земельного участка, м
	X	Y		
1	2	3	4	5
706	801035.97	1328434.68	данные отсутствуют	данные отсутствуют
707	800990.46	1328443.93	данные отсутствуют	данные отсутствуют
708	800991.15	1328440.32	данные отсутствуют	данные отсутствуют
709	800990.87	1328424.52	данные отсутствуют	данные отсутствуют
710	800988.62	1328415.48	данные отсутствуют	данные отсутствуют
711	800991.09	1328399.64	данные отсутствуют	данные отсутствуют
712	799941.5	1329429.4	данные отсутствуют	данные отсутствуют
713	799937.6	1329428.78	данные отсутствуют	данные отсутствуют
714	799929.18	1329429.27	данные отсутствуют	данные отсутствуют
715	799907.06	1329428.28	данные отсутствуют	данные отсутствуют
716	799885.6	1329429.01	данные отсутствуют	данные отсутствуют
717	799881.69	1329428.3	данные отсутствуют	данные отсутствуют
718	799864.12	1329428.31	данные отсутствуют	данные отсутствуют
719	799858.29	1329429.05	данные отсутствуют	данные отсутствуют
720	799849.14	1329428.92	данные отсутствуют	данные отсутствуют

Государственный регистратор		ФГИС ЕГРН
полное наименование должности	подпись	инициалы, фамилия

М.П.

Выписка из Единого государственного реестра недвижимости об объекте недвижимости
Описание местоположения земельного участка

Земельный участок			
(вид объекта недвижимости)			
Лист №	Раздела 3.2	Всего листов раздела 3.2 : ____	Всего разделов: ____
Всего листов выписки: ____			
15.11.2021 № 99/2021/430653282			
Кадастровый номер:		02:17:000000:207(единое землепользование)	

Сведения о характерных точках границы земельного участка				
Система координат				
Зона №				
Номер точки	Координаты		Описание закрепления на местности	Средняя квадратическая погрешность определения координат характерных точек границ земельного участка, м
	X	Y		
1	2	3	4	5
721	799843.4	1329429.86	данные отсутствуют	данные отсутствуют
722	799831.91	1329479.11	данные отсутствуют	данные отсутствуют
723	799831.59	1329484.22	данные отсутствуют	данные отсутствуют
724	799829.64	1329489.49	данные отсутствуют	данные отсутствуют
725	799825.78	1329508.33	данные отсутствуют	данные отсутствуют
726	799821.84	1329523.18	данные отсутствуют	данные отсутствуют
727	799821.69	1329527.06	данные отсутствуют	данные отсутствуют
728	799820.11	1329530.51	данные отсутствуют	данные отсутствуют
729	799818.6	1329539.49	данные отсутствуют	данные отсутствуют
730	799812.08	1329564.22	данные отсутствуют	данные отсутствуют
731	799811.9	1329567.4	данные отсутствуют	данные отсутствуют
732	799810.26	1329570.75	данные отсутствуют	данные отсутствуют
733	799808.44	1329579.09	данные отсутствуют	данные отсутствуют
734	799808.47	1329581.83	данные отсутствуют	данные отсутствуют
735	799804.3	1329594.83	данные отсутствуют	данные отсутствуют

Государственный регистратор		ФГИС ЕГРН
полное наименование должности	подпись	инициалы, фамилия

М.П.

Раздел 3.2

Выписка из Единого государственного реестра недвижимости об объекте недвижимости
Описание местоположения земельного участка

Земельный участок			
(вид объекта недвижимости)			
Лист №	Раздела 3.2	Всего листов раздела 3.2 : ____	Всего разделов: ____
Всего листов выписки: ____			
15.11.2021 № 99/2021/430653282			
Кадастровый номер:		02:17:000000:207(единое землепользование)	

Сведения о характерных точках границы земельного участка				
Система координат				
Зона №				
Номер точки	Координаты		Описание закрепления на местности	Средняя квадратическая погрешность определения координат характерных точек границ земельного участка, м
	X	Y		
1	2	3	4	5
736	799803.69	1329599.36	данные отсутствуют	данные отсутствуют
737	799799.05	1329614.84	данные отсутствуют	данные отсутствуют
738	799798.96	1329618.11	данные отсутствуют	данные отсутствуют
739	799797.19	1329622.07	данные отсутствуют	данные отсутствуют
740	799794.53	1329635.74	данные отсутствуют	данные отсутствуют
741	799793.12	1329639.05	данные отсутствуют	данные отсутствуют
742	799792.62	1329646.13	данные отсутствуют	данные отсутствуют
743	799789.81	1329655.33	данные отсутствуют	данные отсутствуют
744	799788.97	1329661.22	данные отсутствуют	данные отсутствуют
745	799785.55	1329674.19	данные отсутствуют	данные отсутствуют
746	799785.13	1329679.41	данные отсутствуют	данные отсутствуют
747	799781.06	1329695.64	данные отсутствуют	данные отсутствуют
748	799778.88	1329699.49	данные отсутствуют	данные отсутствуют
749	799779.27	1329703.47	данные отсутствуют	данные отсутствуют
750	799777.24	1329709.33	данные отсутствуют	данные отсутствуют

Государственный регистратор		ФГИС ЕГРН
полное наименование должности	подпись	инициалы, фамилия

М.П.

Земельный участок			
(вид объекта недвижимости)			
Лист №	Раздела 3.2	Всего листов раздела 3.2 : ____	Всего разделов: ____
Всего листов выписки: ____			
15.11.2021 № 99/2021/430653282			
Кадастровый номер:		02:17:000000:207(единое землепользование)	

Сведения о характерных точках границы земельного участка				
Система координат				
Зона №				
Номер точки	Координаты		Описание закрепления на местности	Средняя квадратическая погрешность определения координат характерных точек границ земельного участка, м
	X	Y		
1	2	3	4	5
751	799773.05	1329728.06	данные отсутствуют	данные отсутствуют
752	799770.74	1329733.83	данные отсутствуют	данные отсутствуют
753	799770.28	1329742.26	данные отсутствуют	данные отсутствуют
754	799767.1	1329752.72	данные отсутствуют	данные отсутствуют
755	799765.51	1329761.12	данные отсутствуют	данные отсутствуют
756	799749.74	1329821.13	данные отсутствуют	данные отсутствуют
757	799742.67	1329851.02	данные отсутствуют	данные отсутствуют
758	799740.97	1329855.41	данные отсутствуют	данные отсутствуют
759	799740.37	1329860.04	данные отсутствуют	данные отсутствуют
760	799734.43	1329882.7	данные отсутствуют	данные отсутствуют
761	799734.09	1329886.73	данные отсутствуют	данные отсутствуют
762	799729.9	1329900.92	данные отсутствуют	данные отсутствуют
763	799725.16	1329922.59	данные отсутствуют	данные отсутствуют
764	799723.7	1329925.84	данные отсутствуют	данные отсутствуют
765	799722.83	1329931.51	данные отсутствуют	данные отсутствуют

Государственный регистратор		ФГИС ЕГРН
полное наименование должности	подпись	инициалы, фамилия

М.П.

Раздел 3.2

Выписка из Единого государственного реестра недвижимости об объекте недвижимости
Описание местоположения земельного участка

Земельный участок			
(вид объекта недвижимости)			
Лист №	Раздела 3.2	Всего листов раздела 3.2 : ____	Всего разделов: ____
Всего листов выписки: ____			
15.11.2021 № 99/2021/430653282			
Кадастровый номер:		02:17:000000:207(единое землепользование)	

Сведения о характерных точках границы земельного участка				
Система координат				
Зона №				
Номер точки	Координаты		Описание закрепления на местности	Средняя квадратическая погрешность определения координат характерных точек границ земельного участка, м
	X	Y		
1	2	3	4	5
766	799706.1	1329997.25	данные отсутствуют	данные отсутствуют
767	799706.17	1330014.19	данные отсутствуют	данные отсутствуют
768	799705.55	1330018.68	данные отсутствуют	данные отсутствуют
769	799705.99	1330037.64	данные отсутствуют	данные отсутствуют
770	799713.4	1330064.83	данные отсутствуют	данные отсутствуют
771	799717.67	1330076.64	данные отсутствуют	данные отсутствуют
772	799725.06	1330091.51	данные отсутствуют	данные отсутствуют
773	799726.83	1330097.41	данные отсутствуют	данные отсутствуют
774	799728.2	1330107.2	данные отсутствуют	данные отсутствуют
775	799728.27	1330119.51	данные отсутствуют	данные отсутствуют
776	799727.83	1330122.2	данные отсутствуют	данные отсутствуют
777	799724.47	1330130.02	данные отсутствуют	данные отсутствуют
778	799724.72	1330131.34	данные отсутствуют	данные отсутствуют
779	799691.78	1330135.33	данные отсутствуют	данные отсутствуют
780	799690.53	1330135.24	данные отсутствуют	данные отсутствуют

Государственный регистратор		ФГИС ЕГРН
полное наименование должности	подпись	инициалы, фамилия

М.П.

Выписка из Единого государственного реестра недвижимости об объекте недвижимости
Описание местоположения земельного участка

Земельный участок			
(вид объекта недвижимости)			
Лист №	Раздела 3.2	Всего листов раздела 3.2 : ____	Всего разделов: ____
Всего листов выписки: ____			
15.11.2021 № 99/2021/430653282			
Кадастровый номер:		02:17:000000:207(единое землепользование)	

Сведения о характерных точках границы земельного участка				
Система координат				
Зона №				
Номер точки	Координаты		Описание закрепления на местности	Средняя квадратическая погрешность определения координат характерных точек границ земельного участка, м
	X	Y		
1	2	3	4	5
781	799648.44	1330132.34	данные отсутствуют	данные отсутствуют
782	799589.19	1330128.26	данные отсутствуют	данные отсутствуют
783	799483.08	1330120.94	данные отсутствуют	данные отсутствуют
784	799589.1	1329657.16	данные отсутствуют	данные отсутствуют
785	799772.83	1329684.13	данные отсутствуют	данные отсутствуют
786	799786.88	1329618.85	данные отсутствуют	данные отсутствуют
787	799790.26	1329568.88	данные отсутствуют	данные отсутствуют
788	799805.12	1329502.7	данные отсутствуют	данные отсутствуют
789	799819.97	1329458.81	данные отсутствуют	данные отсутствуют
790	799751.09	1329400.74	данные отсутствуют	данные отсутствуют
791	799694.48	1329357.89	данные отсутствуют	данные отсутствуют
792	799945.37	1329416.06	данные отсутствуют	данные отсутствуют
793	797783.01	1329599.82	данные отсутствуют	данные отсутствуют
794	797892.2	1329336.59	данные отсутствуют	данные отсутствуют
795	798063.18	1328933.3	данные отсутствуют	данные отсутствуют

Государственный регистратор		ФГИС ЕГРН
полное наименование должности	подпись	инициалы, фамилия

М.П.

Раздел 3.2

Выписка из Единого государственного реестра недвижимости об объекте недвижимости
Описание местоположения земельного участка

Земельный участок			
(вид объекта недвижимости)			
Лист №	Раздела 3.2	Всего листов раздела 3.2 : ____	Всего разделов: ____
Всего листов выписки: ____			
15.11.2021 № 99/2021/430653282			
Кадастровый номер:		02:17:000000:207(единое землепользование)	

Сведения о характерных точках границы земельного участка				
Система координат				
Зона №				
Номер точки	Координаты		Описание закрепления на местности	Средняя квадратическая погрешность определения координат характерных точек границ земельного участка, м
	X	Y		
1	2	3	4	5
796	797983.87	1328852.98	данные отсутствуют	данные отсутствуют
797	797916.83	1328854.49	данные отсутствуют	данные отсутствуют
798	797881.45	1328842.69	данные отсутствуют	данные отсутствуют
799	797857.29	1328831.05	данные отсутствуют	данные отсутствуют
800	797817.67	1328821.43	данные отсутствуют	данные отсутствуют
801	797775.61	1328813.92	данные отсутствуют	данные отсутствуют
802	797750.48	1328819.12	данные отсутствуют	данные отсутствуют
803	797735.64	1328850.99	данные отсутствуют	данные отсутствуют
804	797734.97	1328866.21	данные отсутствуют	данные отсутствуют
805	797739.02	1328881.47	данные отсутствуют	данные отсутствуют
806	797738.27	1328910.58	данные отсутствуют	данные отсутствуют
807	797730.57	1328927.86	данные отсутствуют	данные отсутствуют
808	797720.43	1328931.61	данные отсутствуют	данные отсутствуют
809	797706.46	1328947.58	данные отсутствуют	данные отсутствуют
810	797678.52	1329008.85	данные отсутствуют	данные отсутствуют

Государственный регистратор		ФГИС ЕГРН
полное наименование должности	подпись	инициалы, фамилия

М.П.

Земельный участок			
(вид объекта недвижимости)			
Лист №	Раздела 3.2	Всего листов раздела 3.2 : ____	Всего разделов: ____
Всего листов выписки: ____			
15.11.2021 № 99/2021/430653282			
Кадастровый номер:		02:17:000000:207(единое землепользование)	

Сведения о характерных точках границы земельного участка				
Система координат				
Зона №				
Номер точки	Координаты		Описание закрепления на местности	Средняя квадратическая погрешность определения координат характерных точек границ земельного участка, м
	X	Y		
1	2	3	4	5
811	797675.64	1329030.96	данные отсутствуют	данные отсутствуют
812	797680.4	1329044.16	данные отсутствуют	данные отсутствуют
813	797689.12	1329050.86	данные отсутствуют	данные отсутствуют
814	797687.13	1329056.02	данные отсутствуют	данные отсутствуют
815	797669.07	1329053.87	данные отсутствуют	данные отсутствуют
816	797661.75	1329058.75	данные отсутствуют	данные отсутствуют
817	797642.84	1329076.83	данные отсутствуют	данные отсутствуют
818	797603.03	1329161.72	данные отсутствуют	данные отсутствуют
819	797605.6	1329190.02	данные отсутствуют	данные отсутствуют
820	797611.28	1329194.99	данные отсутствуют	данные отсутствуют
821	797630.43	1329189.17	данные отсутствуют	данные отсутствуют
822	797658.26	1329191.51	данные отсутствуют	данные отсутствуют
823	797707	1329223.26	данные отсутствуют	данные отсутствуют
824	797692.92	1329223.82	данные отсутствуют	данные отсутствуют
825	797649.45	1329218.94	данные отсутствуют	данные отсутствуют

Государственный регистратор		ФГИС ЕГРН
полное наименование должности	подпись	инициалы, фамилия

М.П.

Раздел 3.2

Выписка из Единого государственного реестра недвижимости об объекте недвижимости
Описание местоположения земельного участка

Земельный участок			
(вид объекта недвижимости)			
Лист №	Раздела 3.2	Всего листов раздела 3.2 : ____	Всего разделов: ____
Всего листов выписки: ____			
15.11.2021 № 99/2021/430653282			
Кадастровый номер:		02:17:000000:207(единое землепользование)	

Сведения о характерных точках границы земельного участка				
Система координат				
Зона №				
Номер точки	Координаты		Описание закрепления на местности	Средняя квадратическая погрешность определения координат характерных точек границ земельного участка, м
	X	Y		
1	2	3	4	5
826	797638.55	1329220.81	данные отсутствуют	данные отсутствуют
827	797631.04	1329227.2	данные отсутствуют	данные отсутствуют
828	797627.29	1329240.16	данные отсутствуют	данные отсутствуют
829	797629.73	1329252.93	данные отсутствуют	данные отсутствуют
830	797635.74	1329259.88	данные отсутствуют	данные отсутствуют
831	797635.17	1329271.52	данные отсутствуют	данные отсутствуют
832	797630.48	1329283.35	данные отсутствуют	данные отсутствуют
833	797617.52	1329282.22	данные отсутствуют	данные отсутствуют
834	797607.94	1329280.91	данные отсутствуют	данные отсутствуют
835	797595.36	1329293.68	данные отсутствуют	данные отсутствуют
836	797589.54	1329308.33	данные отсутствуют	данные отсутствуют
837	797592.92	1329319.59	данные отсутствуют	данные отсутствуют
838	797612.04	1329334.49	данные отсутствуют	данные отсутствуют
839	797635.33	1329346.51	данные отсутствуют	данные отсутствуют
840	797661.46	1329369.17	данные отсутствуют	данные отсутствуют

Государственный регистратор		ФГИС ЕГРН
полное наименование должности	подпись	инициалы, фамилия

М.П.

Выписка из Единого государственного реестра недвижимости об объекте недвижимости
Описание местоположения земельного участка

Земельный участок			
(вид объекта недвижимости)			
Лист №	Раздела 3.2	Всего листов раздела 3.2 : ____	Всего разделов: ____
Всего листов выписки: ____			
15.11.2021 № 99/2021/430653282			
Кадастровый номер:		02:17:000000:207(единое землепользование)	

Сведения о характерных точках границы земельного участка				
Система координат				
Зона №				
Номер точки	Координаты		Описание закрепления на местности	Средняя квадратическая погрешность определения координат характерных точек границ земельного участка, м
	X	Y		
1	2	3	4	5
841	797654.1	1329402.84	данные отсутствуют	данные отсутствуют
842	797643.06	1329437.53	данные отсутствуют	данные отсутствуют
843	797623.15	1329463.44	данные отсутствуют	данные отсутствуют
844	797591.42	1329464.01	данные отсутствуют	данные отсутствуют
845	797569.26	1329464.2	данные отсутствуют	данные отсутствуют
846	797556.86	1329475.28	данные отсутствуют	данные отсутствуют
847	797558.01	1329499.03	данные отсутствуют	данные отсутствуют
848	797565.28	1329518.8	данные отсутствуют	данные отсутствуют
849	797492.63	1329511.2	данные отсутствуют	данные отсутствуют
850	797493.55	1329497.76	данные отсутствуют	данные отсутствуют
851	797509.22	1329464.54	данные отсутствуют	данные отсутствуют
852	797536.64	1329422.09	данные отсутствуют	данные отсутствуют
853	797543.85	1329403.6	данные отсутствуют	данные отсутствуют
854	797560.11	1329362.15	данные отсутствуют	данные отсутствуют
855	797563.57	1329327.62	данные отсутствуют	данные отсутствуют

Государственный регистратор		ФГИС ЕГРН
полное наименование должности	подпись	инициалы, фамилия

М.П.

Раздел 3.2

Выписка из Единого государственного реестра недвижимости об объекте недвижимости
Описание местоположения земельного участка

Земельный участок			
(вид объекта недвижимости)			
Лист №	Раздела 3.2	Всего листов раздела 3.2 : ____	Всего разделов: ____
Всего листов выписки: ____			
15.11.2021 № 99/2021/430653282			
Кадастровый номер:		02:17:000000:207(единое землепользование)	

Сведения о характерных точках границы земельного участка				
Система координат				
Зона №				
Номер точки	Координаты		Описание закрепления на местности	Средняя квадратическая погрешность определения координат характерных точек границ земельного участка, м
	X	Y		
1	2	3	4	5
856	797564.07	1329302.12	данные отсутствуют	данные отсутствуют
857	797564.74	1329247.28	данные отсутствуют	данные отсутствуют
858	797753.02	1328794.16	данные отсутствуют	данные отсутствуют
859	797779.51	1328798.72	данные отсутствуют	данные отсутствуют
860	797905.82	1328824.62	данные отсутствуют	данные отсутствуют
861	797981.09	1328839.05	данные отсутствуют	данные отсутствуют
862	798003.43	1328743.16	данные отсутствуют	данные отсутствуют
863	798027.71	1328635.09	данные отсутствуют	данные отсутствуют
864	798065.18	1328481.71	данные отсутствуют	данные отсутствуют
865	798144.54	1328401.84	данные отсутствуют	данные отсутствуют
866	798162.77	1328413.76	данные отсутствуют	данные отсутствуют
867	798179.6	1328422.87	данные отсутствуют	данные отсутствуют
868	798201.29	1328423.06	данные отсутствуют	данные отсутствуют
869	798238.49	1328386.41	данные отсутствуют	данные отсутствуют
870	798262.33	1328346.45	данные отсутствуют	данные отсутствуют

Государственный регистратор		ФГИС ЕГРН
полное наименование должности	подпись	инициалы, фамилия

М.П.

Земельный участок			
(вид объекта недвижимости)			
Лист №	Раздела 3.2	Всего листов раздела 3.2 : ____	Всего разделов: ____
Всего листов выписки: ____			
15.11.2021 № 99/2021/430653282			
Кадастровый номер:		02:17:000000:207(единое землепользование)	

Сведения о характерных точках границы земельного участка				
Система координат				
Зона №				
Номер точки	Координаты		Описание закрепления на местности	Средняя квадратическая погрешность определения координат характерных точек границ земельного участка, м
	X	Y		
1	2	3	4	5
871	798287.56	1328310.7	данные отсутствуют	данные отсутствуют
872	798324.72	1328306.49	данные отсутствуют	данные отсутствуют
873	798348.55	1328290.37	данные отсутствуют	данные отсутствуют
874	798362.58	1328265.83	данные отсутствуют	данные отсутствуют
875	798373.8	1328225.17	данные отсутствуют	данные отсутствуют
876	798377.68	1328172.12	данные отсутствуют	данные отсутствуют
877	798373.02	1328158.01	данные отсутствуют	данные отсутствуют
878	798375.26	1328155.85	данные отсутствуют	данные отсутствуют
879	798444.88	1328173.13	данные отсутствуют	данные отсутствуют
880	798503.59	1328093.29	данные отсутствуют	данные отсутствуют
881	798556.91	1328015.48	данные отсутствуют	данные отсутствуют
882	798617.41	1327921.62	данные отсутствуют	данные отсутствуют
883	798626.82	1327912.52	данные отсутствуют	данные отсутствуют
884	798638.46	1327921.25	данные отсутствуют	данные отсутствуют
885	798655.98	1327928.26	данные отсутствуют	данные отсутствуют

Государственный регистратор		ФГИС ЕГРН
полное наименование должности	подпись	инициалы, фамилия

М.П.

Раздел 3.2

Выписка из Единого государственного реестра недвижимости об объекте недвижимости
Описание местоположения земельного участка

Земельный участок			
(вид объекта недвижимости)			
Лист №	Раздела 3.2	Всего листов раздела 3.2 : ____	Всего разделов: ____
Всего листов выписки: ____			
15.11.2021 № 99/2021/430653282			
Кадастровый номер:		02:17:000000:207(единое землепользование)	

Сведения о характерных точках границы земельного участка				
Система координат				
Зона №				
Номер точки	Координаты		Описание закрепления на местности	Средняя квадратическая погрешность определения координат характерных точек границ земельного участка, м
	X	Y		
1	2	3	4	5
886	798677.01	1327914.24	данные отсутствуют	данные отсутствуют
887	798705.75	1327868.67	данные отсутствуют	данные отсутствуют
888	798775.8	1327768.42	данные отсутствуют	данные отсутствуют
889	798775.95	1327768.27	данные отсутствуют	данные отсутствуют
890	798779.68	1327794.38	данные отсутствуют	данные отсутствуют
891	798673.9	1328076.5	данные отсутствуют	данные отсутствуют
892	798497.58	1328449.26	данные отсутствуют	данные отсутствуют
893	798321.27	1328837.15	данные отсутствуют	данные отсутствуют
894	798245.7	1329008.43	данные отсутствуют	данные отсутствуют
895	798240.67	1329214.96	данные отсутствуют	данные отсутствуют
896	798264.94	1329354.89	данные отсутствуют	данные отсутствуют
897	798264.47	1329397.34	данные отсутствуют	данные отсутствуют
898	798259.78	1329475.17	данные отсутствуют	данные отсутствуют
899	798259.78	1329475.19	данные отсутствуют	данные отсутствуют
900	798275.72	1329563.3	данные отсутствуют	данные отсутствуют

Государственный регистратор		ФГИС ЕГРН
полное наименование должности	подпись	инициалы, фамилия

М.П.

Выписка из Единого государственного реестра недвижимости об объекте недвижимости
Описание местоположения земельного участка

Земельный участок			
(вид объекта недвижимости)			
Лист №	Раздела 3.2	Всего листов раздела 3.2 : ____	Всего разделов: ____
Всего листов выписки: ____			
15.11.2021 № 99/2021/430653282			
Кадастровый номер:		02:17:000000:207(единое землепользование)	

Сведения о характерных точках границы земельного участка				
Система координат				
Зона №				
Номер точки	Координаты		Описание закрепления на местности	Средняя квадратическая погрешность определения координат характерных точек границ земельного участка, м
	X	Y		
1	2	3	4	5
901	798290.72	1329653.29	данные отсутствуют	данные отсутствуют
902	798290.73	1329653.31	данные отсутствуют	данные отсутствуют
903	798313.23	1329710.51	данные отсутствуют	данные отсутствуют
904	798345.28	1329805.24	данные отсутствуют	данные отсутствуют
905	798349.15	1329816.45	данные отсутствуют	данные отсутствуют
906	798349.16	1329816.46	данные отсутствуют	данные отсутствуют
907	798356.36	1329831.44	данные отсутствуют	данные отсутствуют
908	798365.52	1329858.21	данные отсутствуют	данные отсутствуют
909	798366.82	1329864.02	данные отсутствуют	данные отсутствуют
910	798361.91	1329904.69	данные отсутствуют	данные отсутствуют
911	798318.71	1329981.25	данные отсутствуют	данные отсутствуют
912	798285.43	1330016.9	данные отсутствуют	данные отсутствуют
913	798165.08	1329918.32	данные отсутствуют	данные отсутствуют
914	798226.12	1329101.91	данные отсутствуют	данные отсутствуют
915	798234.91	1329090.27	данные отсутствуют	данные отсутствуют

Государственный регистратор		ФГИС ЕГРН
полное наименование должности	подпись	инициалы, фамилия

М.П.

Раздел 3.2

Выписка из Единого государственного реестра недвижимости об объекте недвижимости
Описание местоположения земельного участка

Земельный участок			
(вид объекта недвижимости)			
Лист №	Раздела 3.2	Всего листов раздела 3.2 : ____	Всего разделов: ____
Всего листов выписки: ____			
15.11.2021 № 99/2021/430653282			
Кадастровый номер:		02:17:000000:207(единое землепользование)	

Сведения о характерных точках границы земельного участка				
Система координат				
Зона №				
Номер точки	Координаты		Описание закрепления на местности	Средняя квадратическая погрешность определения координат характерных точек границ земельного участка, м
	X	Y		
1	2	3	4	5
916	798014.89	1328860.26	данные отсутствуют	данные отсутствуют
917	798006.48	1328866.57	данные отсутствуют	данные отсутствуют
918	797705.56	1329535.39	данные отсутствуют	данные отсутствуют
919	797456.77	1329507.12	данные отсутствуют	данные отсутствуют
920	797308.16	1329864.75	данные отсутствуют	данные отсутствуют
921	798117.86	1330533.86	данные отсутствуют	данные отсутствуют
922	798118.49	1330533.42	данные отсутствуют	данные отсутствуют
923	798119.63	1330531.22	данные отсутствуют	данные отсутствуют
924	798120.63	1330525.26	данные отсутствуют	данные отсутствуют
925	798120.77	1330488.45	данные отсутствуют	данные отсутствуют
926	798121.64	1330461.72	данные отсутствуют	данные отсутствуют
927	798123.19	1330442.52	данные отсутствуют	данные отсутствуют
928	798126.62	1330422.46	данные отсутствуют	данные отсутствуют
929	798127.4	1330420.08	данные отсутствуют	данные отсутствуют
930	798010.84	1330314.11	данные отсутствуют	данные отсутствуют

Государственный регистратор		ФГИС ЕГРН
полное наименование должности	подпись	инициалы, фамилия

М.П.

Земельный участок			
(вид объекта недвижимости)			
Лист №	Раздела 3.2	Всего листов раздела 3.2 : ____	Всего разделов: ____
Всего листов выписки: ____			
15.11.2021 № 99/2021/430653282			
Кадастровый номер:		02:17:000000:207(единое землепользование)	

Сведения о характерных точках границы земельного участка				
Система координат				
Зона №				
Номер точки	Координаты		Описание закрепления на местности	Средняя квадратическая погрешность определения координат характерных точек границ земельного участка, м
	X	Y		
1	2	3	4	5
931	798031.17	1330292.89	данные отсутствуют	данные отсутствуют
932	797664.33	1329983.5	данные отсутствуют	данные отсутствуют
933	797747.09	1329861.08	данные отсутствуют	данные отсутствуют
934	797793.34	1329890.35	данные отсутствуют	данные отсутствуют
935	797864.89	1329944.44	данные отсутствуют	данные отсутствуют
936	797924.24	1329991.76	данные отсутствуют	данные отсутствуют
937	797954.66	1330018.43	данные отсутствуют	данные отсутствуют
938	797981.4	1330074.19	данные отсутствуют	данные отсутствуют
939	798018.88	1330120.59	данные отсутствуют	данные отсутствуют
940	798105.79	1330215	данные отсутствуют	данные отсутствуют
941	798115.97	1330204.38	данные отсутствуют	данные отсутствуют
942	798210.14	1330101.17	данные отсутствуют	данные отсутствуют
943	797782.93	1329599.97	данные отсутствуют	данные отсутствуют
944	797607.21	1329984.88	данные отсутствуют	данные отсутствуют
945	797472.12	1329882.98	данные отсутствуют	данные отсутствуют

Государственный регистратор		ФГИС ЕГРН
полное наименование должности	подпись	инициалы, фамилия

М.П.

Раздел 3.2

Выписка из Единого государственного реестра недвижимости об объекте недвижимости
Описание местоположения земельного участка

Земельный участок			
(вид объекта недвижимости)			
Лист №	Раздела 3.2	Всего листов раздела 3.2 : ____	Всего разделов: ____
Всего листов выписки: ____			
15.11.2021 № 99/2021/430653282			
Кадастровый номер:		02:17:000000:207(единое землепользование)	

Сведения о характерных точках границы земельного участка				
Система координат				
Зона №				
Номер точки	Координаты		Описание закрепления на местности	Средняя квадратическая погрешность определения координат характерных точек границ земельного участка, м
	X	Y		
1	2	3	4	5
946	797471.3	1329844.79	данные отсутствуют	данные отсутствуют
947	797477.78	1329820.78	данные отсутствуют	данные отсутствуют
948	797488.67	1329805.38	данные отсутствуют	данные отсутствуют
949	797495.7	1329801.01	данные отсутствуют	данные отсутствуют
950	797518.72	1329800.5	данные отсутствуют	данные отсутствуют
951	797531.29	1329795.08	данные отсутствуют	данные отсутствуют
952	797545.01	1329786.6	данные отсутствуют	данные отсутствуют
953	797552.64	1329767.8	данные отсутствуют	данные отсутствуют
954	797565.29	1329737.4	данные отсутствуют	данные отсутствуют
955	797573.55	1329692.7	данные отсутствуют	данные отсутствуют
956	797566.42	1329638.24	данные отсутствуют	данные отсутствуют
957	797569.05	1329623.22	данные отсутствуют	данные отсутствуют
958	797579.94	1329615.33	данные отсутствуют	данные отсутствуют
959	797616.37	1329610.45	данные отсутствуют	данные отсутствуют
960	797620.5	1329605.57	данные отсутствуют	данные отсутствуют

Государственный регистратор		ФГИС ЕГРН
полное наименование должности	подпись	инициалы, фамилия

М.П.

Выписка из Единого государственного реестра недвижимости об объекте недвижимости
Описание местоположения земельного участка

Земельный участок			
<small>(вид объекта недвижимости)</small>			
Лист № <u> </u> Раздела 3.2	Всего листов раздела 3.2 : <u> </u>	Всего разделов: <u> </u>	Всего листов выписки: <u> </u>
15.11.2021 № 99/2021/430653282			
Кадастровый номер:		02:17:000000:207(единое землепользование)	

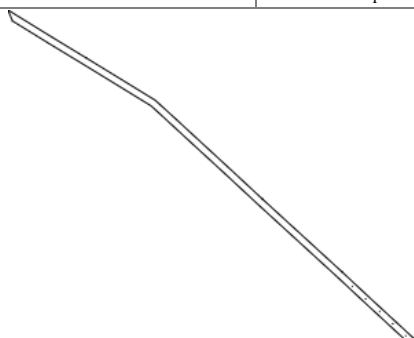
Сведения о характерных точках границы земельного участка				
Система координат				
Зона №				
Номер точки	Координаты		Описание закрепления на местности	Средняя квадратическая погрешность определения координат характерных точек границ земельного участка, м
	X	Y		
1	2	3	4	5
961	797618.22	1329590.68	данные отсутствуют	данные отсутствуют
962	797599.73	1329571.81	данные отсутствуют	данные отсутствуют
963	797565.33	1329520.45	данные отсутствуют	данные отсутствуют
964	797705.56	1329535.4	данные отсутствуют	данные отсутствуют

Государственный регистратор		ФГИС ЕГРН
полное наименование должности	подпись	инициалы, фамилия

М.П.

Выписка из Единого государственного реестра недвижимости об объекте недвижимости
Сведения о частях земельного участка


Земельный участок			
<small>(вид объекта недвижимости)</small>			
Лист № <u> </u> Раздела 4	Всего листов раздела 4 : <u> </u>	Всего разделов: <u> </u>	Всего листов выписки: <u> </u>
15.11.2021 № 99/2021/430653282			
Кадастровый номер:		02:17:000000:207(единое землепользование)	

План (чертеж, схема) части земельного участка	Учетный номер части: 02:17:000000:207/2
	
Масштаб 1: данные отсутствуют	Условные обозначения:

Государственный регистратор		ФГИС ЕГРН
полное наименование должности	подпись	инициалы, фамилия

М.П.

Земельный участок			
(вид объекта недвижимости)			
Лист № ____ Раздела 4	Всего листов раздела 4 : ____	Всего разделов: ____	Всего листов выписки: ____
15.11.2021 № 99/2021/430653282			
Кадастровый номер:		02:17:000000:207(единое землепользование)	

План (чертеж, схема) части земельного участка	Учетный номер части: 02:17:000000:207/3
 <p>02:17:000000:207/3</p>	
Масштаб 1: данные отсутствуют	Условные обозначения:

Государственный регистратор		ФГИС ЕГРН
полное наименование должности	подпись	инициалы, фамилия

М.П.

Земельный участок			
(вид объекта недвижимости)			
Лист № ____ Раздела 4	Всего листов раздела 4 : ____	Всего разделов: ____	Всего листов выписки: ____
15.11.2021 № 99/2021/430653282			
Кадастровый номер:		02:17:000000:207(единое землепользование)	

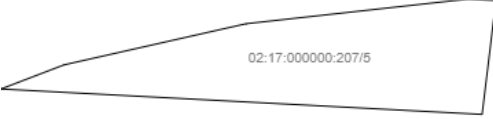
План (чертеж, схема) части земельного участка	Учетный номер части: 02:17:000000:207/4
 <p>02:17:000000:207/4</p>	
Масштаб 1: данные отсутствуют	Условные обозначения:

Государственный регистратор		ФГИС ЕГРН
полное наименование должности	подпись	инициалы, фамилия

М.П.

Выписка из Единого государственного реестра недвижимости об объекте недвижимости
Сведения о частях земельного участка

Земельный участок			
<small>(вид объекта недвижимости)</small>			
Лист № ___ Раздела 4	Всего листов раздела 4 : ___	Всего разделов: ___	Всего листов выписки: ___
15.11.2021 № 99/2021/430653282			
Кадастровый номер:		02:17:000000:207(единое землепользование)	

План (чертеж, схема) части земельного участка	Учетный номер части: 02:17:000000:207/5
	
Масштаб 1: данные отсутствуют	Условные обозначения:

Государственный регистратор	ФГИС ЕГРН
полное наименование должности	подпись
М.П.	инициалы, фамилия

Выписка из Единого государственного реестра недвижимости об объекте недвижимости
Сведения о частях земельного участка

Земельный участок			
<small>(вид объекта недвижимости)</small>			
Лист № ___ Раздела 4.1	Всего листов раздела 4.1 : ___	Всего разделов: ___	Всего листов выписки: ___
15.11.2021 № 99/2021/430653282			
Кадастровый номер:		02:17:000000:207(единое землепользование)	

Учетный номер части	Площадь (м ²)	Содержание ограничения в использовании или ограничения права на объект недвижимости или обременения объекта недвижимости
1	2	3
2	86341	Ограничения прав на земельный участок, предусмотренные статьями 56, 56.1 Земельного кодекса Российской Федерации, Постановление Правительства РФ "О порядке установления охранных зон объектов электросетевого хозяйства и особых условий использования земельных участков, расположенных в границах таких зон" № 160 от 24.02.2009, срок действия: 23.07.2015
3	29814	Ограничения прав на земельный участок, предусмотренные статьями 56, 56.1 Земельного кодекса Российской Федерации, Постановление Правительства Российской Федерации "О порядке установления охранных зон объектов электросетевого хозяйства и особых условий использования земельных участков, расположенных в границах таких зон" № 160 от 24.02.2009, срок действия: 06.11.2015
4	746	Ограничения прав на земельный участок, предусмотренные статьями 56, 56.1 Земельного кодекса Российской Федерации, Водный кодекс Российской Федерации № 74 от 03.06.2006, срок действия: 31.08.2021
5	746	Ограничения прав на земельный участок, предусмотренные статьями 56, 56.1 Земельного кодекса Российской Федерации, Водный кодекс Российской Федерации № 74 от 03.06.2006, срок действия: 31.08.2021

Государственный регистратор	ФГИС ЕГРН
полное наименование должности	подпись
М.П.	инициалы, фамилия

Земельный участок				
(вид объекта недвижимости)				
Лист № ____ Раздела 4.2		Всего листов раздела 4.2 : ____		Всего разделов: ____
15.11.2021 № 99/2021/430653282				
Кадастровый номер:			02:17:000000:207(единое землепользование)	
Сведения о характерных точках границы части (частей) земельного участка				
Учетный номер части: 2				
Система координат: МСК-05				
Зона №				
Номер точки	Координаты, м		Описание закрепления на местности	Средняя квадратическая погрешность определения координат характерных точек границы части земельного участка, м
	X	Y		
1	2	3	4	5
146	804785.08	1328871.26	данные отсутствуют	данные отсутствуют
148	804781.91	1328871.41	данные отсутствуют	данные отсутствуют
149	804783.57	1328872.93	данные отсутствуют	данные отсутствуют
151	804721.08	1328937.6	данные отсутствуют	данные отсутствуют
152	804722.74	1328939.11	данные отсутствуют	данные отсутствуют
153	804724.25	1328937.44	данные отсутствуют	данные отсутствуют
154	804660.16	1329003.56	данные отсутствуют	данные отсутствуют
154	804660.16	1329003.56	данные отсутствуют	данные отсутствуют
155	804658.65	1329005.23	данные отсутствуют	данные отсутствуют
157	804661.83	1329005.08	данные отсутствуют	данные отсутствуют
158	804544.42	1329132.61	данные отсутствуют	данные отсутствуют
159	804542.76	1329131.09	данные отсутствуют	данные отсутствуют
159	804542.76	1329131.09	данные отсутствуют	данные отсутствуют
160	804541.24	1329132.76	данные отсутствуют	данные отсутствуют
161	804542.91	1329134.27	данные отсутствуют	данные отсутствуют
162	804602.76	1329069.46	данные отсутствуют	данные отсутствуют
Государственный регистратор			ФГИС ЕГРН	
полное наименование должности			подпись	
			инициалы, фамилия	

М.П.

Раздел 4.2

Выписка из Единого государственного реестра недвижимости об объекте недвижимости
Сведения о частях земельного участка

Земельный участок				
(вид объекта недвижимости)				
Лист № ____ Раздела 4.2		Всего листов раздела 4.2 : ____		Всего разделов: ____
15.11.2021 № 99/2021/430653282				
Кадастровый номер:			02:17:000000:207(единое землепользование)	
Номер точки	Координаты, м		Описание закрепления на местности	Средняя квадратическая погрешность определения координат характерных точек границы части земельного участка, м
	X	Y		
1	2	3	4	5
163	804601.09	1329067.94	данные отсутствуют	данные отсутствуют
163	804601.09	1329067.94	данные отсутствуют	данные отсутствуют
165	804601.24	1329071.12	данные отсутствуют	данные отсутствуют
965	805999.35	1327402.05	данные отсутствуют	данные отсутствуют
965	805999.35	1327402.05	данные отсутствуют	данные отсутствуют
966	805897.59	1327570.43	данные отсутствуют	данные отсутствуют
967	805692.91	1327905.36	данные отсутствуют	данные отсутствуют
968	805623.11	1327982.49	данные отсутствуют	данные отсутствуют
969	805335.46	1328295.69	данные отсутствуют	данные отсутствуют
970	805210.76	1328430.12	данные отсутствуют	данные отсутствуют
971	804853.71	1328821.6	данные отсутствуют	данные отсутствуют
972	804734.88	1328949.13	данные отсутствуют	данные отсутствуют
973	804516.79	1329186.19	данные отсутствуют	данные отсутствуют
974	804517.45	1329135.26	данные отсутствуют	данные отсутствуют
975	804709.85	1328926.11	данные отсутствуют	данные отсутствуют
976	804828.6	1328798.67	данные отсутствуют	данные отсутствуют
977	805185.65	1328407.2	данные отсутствуют	данные отсутствуют
Государственный регистратор			ФГИС ЕГРН	
полное наименование должности			подпись	
			инициалы, фамилия	

М.П.

Земельный участок				
(вид объекта недвижимости)				
Лист № ____ Раздела 4.2		Всего листов раздела 4.2: ____		Всего разделов: ____
15.11.2021 № 99/2021/430653282				
Кадастровый номер:			02:17:000000:207(единое землепользование)	
Номер точки	Координаты, м		Описание закрепления на местности	Средняя квадратическая погрешность определения координат характерных точек границы части земельного участка, м
	X	Y		
1	2	3	4	5
978	805310.36	1328272.77	данные отсутствуют	данные отсутствуют
979	805664.77	1327886.21	данные отсутствуют	данные отсутствуют
980	805868.55	1327552.75	данные отсутствуют	данные отсутствуют
981	805970.27	1327384.43	данные отсутствуют	данные отсутствуют
982	806079.92	1327206.42	данные отсутствуют	данные отсутствуют
983	806133.18	1327184.78	данные отсутствуют	данные отсутствуют
984	804599.59	1329069.61	данные отсутствуют	данные отсутствуют
985	804660.32	1329006.74	данные отсутствуют	данные отсутствуют
986	804722.6	1328935.93	данные отсутствуют	данные отсутствуют
986	804722.6	1328935.93	данные отсутствуют	данные отсутствуют
987	804783.43	1328869.75	данные отсутствуют	данные отсутствуют
987	804783.43	1328869.75	данные отсутствуют	данные отсутствуют

Государственный регистратор		ФГИС ЕГРН
полное наименование должности	подпись	инициалы, фамилия

М.П.

Земельный участок				
(вид объекта недвижимости)				
Лист № ____ Раздела 4.2		Всего листов раздела 4.2: ____		Всего разделов: ____
15.11.2021 № 99/2021/430653282				
Кадастровый номер:			02:17:000000:207(единое землепользование)	
Сведения о характерных точках границы части (частей) земельного участка				
Учетный номер части: 3				
Система координат: МСК-05				
Зона №				
Номер точки	Координаты, м		Описание закрепления на местности	Средняя квадратическая погрешность определения координат характерных точек границы части земельного участка, м
	X	Y		
1	2	3	4	5
321	806092.13	1334013.76	данные отсутствуют	данные отсутствуют
341	806091.24	1334012.98	данные отсутствуют	данные отсутствуют
393	798765.89	1327624.12	данные отсутствуют	данные отсутствуют
394	798767.61	1327620.81	данные отсутствуют	данные отсутствуют
395	798768.07	1327619.56	данные отсутствуют	данные отсутствуют
486	798266.06	1329087.51	данные отсутствуют	данные отсутствуют
488	798291.04	1328989.55	данные отсутствуют	данные отсутствуют
489	798302.63	1328938.48	данные отсутствуют	данные отсутствуют
490	798346.68	1328835.35	данные отсутствуют	данные отсутствуют
491	798466.67	1328564.89	данные отсутствуют	данные отсутствуют
492	798492.54	1328504.39	данные отсутствуют	данные отсутствуют
493	798524.33	1328434.57	данные отсутствуют	данные отсутствуют
494	798544.23	1328397.53	данные отсутствуют	данные отсутствуют
495	798577.3	1328339.42	данные отсутствуют	данные отсутствуют
496	798598.86	1328288.79	данные отсутствуют	данные отсутствуют
497	798674.8	1328111.14	данные отсутствуют	данные отсутствуют

Государственный регистратор		ФГИС ЕГРН
полное наименование должности	подпись	инициалы, фамилия

М.П.

Земельный участок				
(вид объекта недвижимости)				
Лист № ____ Раздела 4.2		Всего листов раздела 4.2 : ____		Всего разделов: ____
15.11.2021 № 99/2021/430653282				
Кадастровый номер:			02:17:000000:207(единое землепользование)	
Номер точки	Координаты, м		Описание закрепления на местности	Средняя квадратическая погрешность определения координат характерных точек границы части земельного участка, м
	X	Y		
1	2	3	4	5
498	798759.34	1327920.39	данные отсутствуют	данные отсутствуют
499	798774.65	1327888.49	данные отсутствуют	данные отсутствуют
500	798774.66	1327888.47	данные отсутствуют	данные отсутствуют
501	798784.75	1327840.89	данные отсутствуют	данные отсутствуют
502	798789.81	1327823.23	данные отсутствуют	данные отсутствуют
503	798792.94	1327811.11	данные отсутствуют	данные отсутствуют
504	798793.88	1327802.18	данные отсутствуют	данные отсутствуют
505	798793.68	1327795.33	данные отсутствуют	данные отсутствуют
506	798793.68	1327787.38	данные отсутствуют	данные отсутствуют
507	798792.78	1327781.33	данные отсутствуют	данные отсутствуют
508	798792.77	1327781.31	данные отсутствуют	данные отсутствуют
509	798790.11	1327774.5	данные отсутствуют	данные отсутствуют
510	798786.04	1327761.86	данные отсутствуют	данные отсутствуют
891	798673.9	1328076.5	данные отсутствуют	данные отсутствуют
891	798673.9	1328076.5	данные отсутствуют	данные отсутствуют
904	798345.28	1329805.24	данные отсутствуют	данные отсутствуют
904	798345.28	1329805.24	данные отсутствуют	данные отсутствуют
Государственный регистратор			ФГИС ЕГРН	
полное наименование должности			подпись	
			инициалы, фамилия	

М.П.

Раздел 4.2

Выписка из Единого государственного реестра недвижимости об объекте недвижимости
Сведения о частях земельного участка

Земельный участок				
(вид объекта недвижимости)				
Лист № ____ Раздела 4.2		Всего листов раздела 4.2 : ____		Всего разделов: ____
15.11.2021 № 99/2021/430653282				
Кадастровый номер:			02:17:000000:207(единое землепользование)	
Номер точки	Координаты, м		Описание закрепления на местности	Средняя квадратическая погрешность определения координат характерных точек границы части земельного участка, м
	X	Y		
1	2	3	4	5
905	798349.15	1329816.45	данные отсутствуют	данные отсутствуют
906	798349.16	1329816.46	данные отсутствуют	данные отсутствуют
907	798356.36	1329831.44	данные отсутствуют	данные отсутствуют
908	798365.52	1329858.21	данные отсутствуют	данные отсутствуют
909	798366.82	1329864.02	данные отсутствуют	данные отсутствуют
910	798361.91	1329904.69	данные отсутствуют	данные отсутствуют
988	798244.38	1329062.54	данные отсутствуют	данные отсутствуют
988	798244.38	1329062.54	данные отсутствуют	данные отсутствуют
989	798243.9	1329082.12	данные отсутствуют	данные отсутствуют
990	798241.95	1329068.13	данные отсутствуют	данные отсутствуют
991	798359.46	1329909.03	данные отсутствуют	данные отсутствуют
992	798344.73	1329803.61	данные отсутствуют	данные отсутствуют
993	798266.26	1329086.7	данные отсутствуют	данные отсутствуют
993	798266.26	1329086.7	данные отсутствуют	данные отсутствуют
994	798353.73	1329712.64	данные отсутствуют	данные отсутствуют
995	798310.38	1329557.86	данные отсутствуют	данные отсутствуют
996	798262.63	1329216.16	данные отсутствуют	данные отсутствуют
Государственный регистратор			ФГИС ЕГРН	
полное наименование должности			подпись	
			инициалы, фамилия	

М.П.

Земельный участок				
(вид объекта недвижимости)				
Лист № ____ Раздела 4.2		Всего листов раздела 4.2: ____		Всего разделов: ____
15.11.2021 № 99/2021/430653282				
Кадастровый номер:			02:17:000000:207(единое землепользование)	
Номер точки	Координаты, м		Описание закрепления на местности	Средняя квадратическая погрешность определения координат характерных точек границы части земельного участка, м
	X	Y		
1	2	3	4	5
997	798260.45	1329144.22	данные отсутствуют	данные отсутствуют
998	798665.49	1328094.28	данные отсутствуют	данные отсутствуют
999	798678.14	1328065.2	данные отсутствуют	данные отсутствуют
1000	798780.57	1327673.49	данные отсутствуют	данные отсутствуют
1000	798780.57	1327673.49	данные отсутствуют	данные отсутствуют
1001	798791.25	1327732.04	данные отсутствуют	данные отсутствуют
1002	798817.52	1327798.62	данные отсутствуют	данные отсутствуют
1003	798277.36	1329040.63	данные отсутствуют	данные отсутствуют
1004	798793.8	1327799.27	данные отсутствуют	данные отсутствуют
1005	798794.25	1327798.22	данные отсутствуют	данные отсутствуют
1006	798793.72	1327796.89	данные отсутствуют	данные отсутствуют
1007	798766.22	1327692.48	данные отсутствуют	данные отсутствуют
1008	798760.95	1327654.63	данные отсутствуют	данные отсутствуют
1009	798760.12	1327646.56	данные отсутствуют	данные отсутствуют
1010	798760.44	1327644.23	данные отсутствуют	данные отсутствуют
1011	798762.33	1327634.02	данные отсутствуют	данные отсутствуют
1012	798774.27	1327610.75	данные отсутствуют	данные отсутствуют
Государственный регистратор			ФГИС ЕГРН	
полное наименование должности			подпись	
			инициалы, фамилия	

М.П.

Земельный участок				
(вид объекта недвижимости)				
Лист № ____ Раздела 4.2		Всего листов раздела 4.2: ____		Всего разделов: ____
15.11.2021 № 99/2021/430653282				
Кадастровый номер:			02:17:000000:207(единое землепользование)	
Номер точки	Координаты, м		Описание закрепления на местности	Средняя квадратическая погрешность определения координат характерных точек границы части земельного участка, м
	X	Y		
1	2	3	4	5
1013	806093.05	1334013.02	данные отсутствуют	данные отсутствуют
1013	806093.05	1334013.02	данные отсутствуют	данные отсутствуют
1014	806092.02	1334021.05	данные отсутствуют	данные отсутствуют
1015	806090.38	1334033.77	данные отсутствуют	данные отсутствуют
1016	806093.28	1334011.26	данные отсутствуют	данные отсутствуют
Государственный регистратор			ФГИС ЕГРН	
полное наименование должности			подпись	
			инициалы, фамилия	

М.П.

Земельный участок				
(вид объекта недвижимости)				
Лист № ____ Раздела 4.2		Всего листов раздела 4.2 : ____		Всего разделов: ____
Всего листов выписки: ____				
15.11.2021 № 99/2021/430653282				
Кадастровый номер:			02:17:000000:207(единое землепользование)	
Сведения о характерных точках границы части (частей) земельного участка				
Учетный номер части: 4				
Система координат: МСК-05				
Зона №				
Номер точки	Координаты, м		Описание закрепления на местности	Средняя квадратическая погрешность определения координат характерных точек границы части земельного участка, м
	X	Y		
1	2	3	4	5
292	804487.1	1327731.04	данные отсутствуют	данные отсутствуют
1017	804503.87	1327733.09	данные отсутствуют	данные отсутствуют
1017	804503.87	1327733.09	данные отсутствуют	данные отсутствуют
1018	804490.84	1327659.99	данные отсутствуют	данные отсутствуют
1019	804494.39	1327669.29	данные отсутствуют	данные отсутствуют
1020	804500.45	1327696.19	данные отсутствуют	данные отсутствуют
1021	804504.09	1327729.02	данные отсутствуют	данные отсутствуют
Государственный регистратор			ФГИС ЕГРН	
полное наименование должности			подпись	
			инициалы, фамилия	

М.П.

Земельный участок				
(вид объекта недвижимости)				
Лист № ____ Раздела 4.2		Всего листов раздела 4.2 : ____		Всего разделов: ____
Всего листов выписки: ____				
15.11.2021 № 99/2021/430653282				
Кадастровый номер:			02:17:000000:207(единое землепользование)	
Сведения о характерных точках границы части (частей) земельного участка				
Учетный номер части: 5				
Система координат: МСК-05				
Зона №				
Номер точки	Координаты, м		Описание закрепления на местности	Средняя квадратическая погрешность определения координат характерных точек границы части земельного участка, м
	X	Y		
1	2	3	4	5
292	804487.1	1327731.04	данные отсутствуют	данные отсутствуют
1017	804503.87	1327733.09	данные отсутствуют	данные отсутствуют
1017	804503.87	1327733.09	данные отсутствуют	данные отсутствуют
1018	804490.84	1327659.99	данные отсутствуют	данные отсутствуют
1019	804494.39	1327669.29	данные отсутствуют	данные отсутствуют
1020	804500.45	1327696.19	данные отсутствуют	данные отсутствуют
1021	804504.09	1327729.02	данные отсутствуют	данные отсутствуют
Государственный регистратор			ФГИС ЕГРН	
полное наименование должности			подпись	
			инициалы, фамилия	

М.П.

Выписка из Единого государственного реестра недвижимости об объекте недвижимости

Сведения о характеристиках объекта недвижимости

На основании запроса от 16.09.2021 г., поступившего на рассмотрение 16.09.2021 г., сообщаем, что согласно записям Единого государственного реестра недвижимости:

Земельный участок			
(вид объекта недвижимости)			
Лист № ____ Раздела 1	Всего листов раздела 1 : ____	Всего разделов: ____	Всего листов выписки: ____
16.09.2021 № 99/2021/417950213			
Кадастровый номер:		02:17:000000:232	

Номер кадастрового квартала:	02:17:000000
Дата присвоения кадастрового номера:	21.09.2010
Ранее присвоенный государственный учетный номер:	данные отсутствуют
Адрес:	установлено относительно ориентира, расположенного в границах участка. Почтовый адрес ориентира: Республика Башкортостан, р-н. Бураевский, с/с. Тепляковский
Площадь:	53754 +/- 2029 кв. м
Кадастровая стоимость, руб.:	123634.2
Кадастровые номера расположенных в пределах земельного участка объектов недвижимости:	данные отсутствуют
Кадастровые номера объектов недвижимости, из которых образован объект недвижимости:	данные отсутствуют
Кадастровые номера образованных объектов недвижимости:	данные отсутствуют
Сведения о включении объекта недвижимости в состав предприятия как имущественного комплекса:	

Государственный регистратор		ФГИС ЕГРН
полное наименование должности	подпись	инициалы, фамилия

М.П.

Раздел 1

Выписка из Единого государственного реестра недвижимости об объекте недвижимости

Сведения о характеристиках объекта недвижимости

Земельный участок			
(вид объекта недвижимости)			
Лист № ____ Раздела 1	Всего листов раздела 1 : ____	Всего разделов: ____	Всего листов выписки: ____
16.09.2021 № 99/2021/417950213			
Кадастровый номер:		02:17:000000:232	

Категория земель:	Земли сельскохозяйственного назначения
Виды разрешенного использования:	Для размещения и эксплуатации иных объектов транспорта
Сведения о кадастровом инженере:	данные отсутствуют
Сведения о лесах, водных объектах и об иных природных объектах, расположенных в пределах земельного участка:	данные отсутствуют
Сведения о том, что земельный участок полностью или частично расположен в границах зоны с особыми условиями использования территории или территории объекта культурного наследия	данные отсутствуют
Сведения о том, что земельный участок расположен в границах особой экономической зоны, территории опережающего социально-экономического развития, зоны территориального развития в Российской Федерации, игровой зоны:	данные отсутствуют
Сведения о том, что земельный участок расположен в границах особо охраняемой природной территории, охотничьих угодий, лесничеств, лесопарков:	данные отсутствуют
Сведения о результатах проведения государственного земельного надзора:	данные отсутствуют
Сведения о расположении земельного участка в границах территории, в отношении которой утвержден проект межевания территории:	данные отсутствуют

Государственный регистратор		ФГИС ЕГРН
полное наименование должности	подпись	инициалы, фамилия

М.П.

Выписка из Единого государственного реестра недвижимости об объекте недвижимости

Сведения о характеристиках объекта недвижимости

Земельный участок			
(вид объекта недвижимости)			
Лист № <u> </u> Раздела <u>1</u>	Всего листов раздела <u>1</u> : <u> </u>	Всего разделов: <u> </u>	Всего листов выписки: <u> </u>
16.09.2021 № 99/2021/417950213			
Кадастровый номер:		02:17:000000:232	
Условный номер земельного участка:	данные отсутствуют		
Сведения о принятии акта и (или) заключении договора, предусматривающих предоставление в соответствии с земельным законодательством исполнительным органом государственной власти или органом местного самоуправления находящегося в государственной или муниципальной собственности земельного участка для строительства наемного дома социального использования или наемного дома коммерческого использования:	данные отсутствуют		
Сведения о том, что земельный участок или земельные участки образованы на основании решения об изъятии земельного участка и (или) расположенного на нем объекта недвижимости для государственных или муниципальных нужд:	данные отсутствуют		
Сведения о том, что земельный участок образован из земель или земельного участка, государственная собственность на которые не разграничена:	данные отсутствуют		
Сведения о наличии земельного спора о местоположении границ земельных участков:	данные отсутствуют		
Статус записи об объекте недвижимости:	Сведения об объекте недвижимости имеют статус "актуальные"		
Особые отметки:	Граница земельного участка не установлена в соответствии с требованиями земельного законодательства. Сведения о видах разрешенного использования имеют статус «Актуальные незасвидетельствованные». Право (ограничение права, обременение объекта недвижимости) зарегистрировано на данный объект недвижимости с видами разрешенного использования «Для сельскохозяйственного производства». Сведения необходимые для заполнения раздела 3.1 отсутствуют. Сведения необходимые для заполнения раздела 3.2 отсутствуют.		
Получатель выписки:	Рачкова Елена Сергеевна		

Государственный регистратор		ФГИС ЕГРН
полное наименование должности	подпись	инициалы, фамилия

М.П.

Раздел 2

Выписка из Единого государственного реестра недвижимости об объекте недвижимости

Сведения о зарегистрированных правах

Земельный участок			
(вид объекта недвижимости)			
Лист № <u> </u> Раздела <u>2</u>	Всего листов раздела <u>2</u> : <u> </u>	Всего разделов: <u> </u>	Всего листов выписки: <u> </u>
16.09.2021 № 99/2021/417950213			
Кадастровый номер:		02:17:000000:232	
1. Правообладатель (правообладатели):	1.1. Муниципальный район Бураевский район Республики Башкортостан		
2. Вид, номер и дата государственной регистрации права:	2.1. Собственность, № 02-04-30/001/2012-135 от 24.02.2012		
3. Ограничение прав и обременение объекта недвижимости:	не зарегистрировано		
4. Договоры участия в долевом строительстве:	не зарегистрировано		
5. Заявленные в судебном порядке права требования:	данные отсутствуют		
6. Сведения о возражении в отношении зарегистрированного права:	данные отсутствуют		
7. Сведения о наличии решения об изъятии объекта недвижимости для государственных и муниципальных нужд:	данные отсутствуют		
8. Сведения о невозможности государственной регистрации без личного участия правообладателя или его законного представителя:			
9. Правоприятия и сведения о наличии поступивших, но не рассмотренных заявлений о проведении государственной регистрации права (перехода, прекращения права), ограничения права или обременения объекта недвижимости, сделки в отношении объекта недвижимости:	данные отсутствуют		
10. Сведения об осуществлении государственной регистрации сделки, права, ограничения права без необходимого в силу закона согласия третьего лица, органа:	данные отсутствуют		
11. Сведения о невозможности государственной регистрации перехода, прекращения, ограничения права на земельный участок из земель сельскохозяйственного назначения:			

Государственный регистратор		ФГИС ЕГРН
полное наименование должности	подпись	инициалы, фамилия

М.П.

Выписка из Единого государственного реестра недвижимости об объекте недвижимости
Описание местоположения земельного участка

Земельный участок			
<small>(вид объекта недвижимости)</small>			
Лист № __ Раздела <u>3</u>	Всего листов раздела <u>3</u> : __	Всего разделов: __	Всего листов выписки: __
16.09.2021 № 99/2021/417950213			
Кадастровый номер:		02:17:000000:232	

План (чертеж, схема) земельного участка			
Масштаб 1: данные отсутствуют	Условные обозначения:		

Государственный регистратор		ФГИС ЕГРН
полное наименование должности	подпись	инициалы, фамилия

М.П.

Выписка из Единого государственного реестра недвижимости об объекте недвижимости
Сведения о частях земельного участка


Земельный участок			
<small>(вид объекта недвижимости)</small>			
Лист № __ Раздела <u>4</u>	Всего листов раздела <u>4</u> : __	Всего разделов: __	Всего листов выписки: __
16.09.2021 № 99/2021/417950213			
Кадастровый номер:		02:17:000000:232	

План (чертеж, схема) части земельного участка	Учетный номер части: 02:17:000000:232/1
Масштаб 1: данные отсутствуют	Условные обозначения:

Государственный регистратор		ФГИС ЕГРН
полное наименование должности	подпись	инициалы, фамилия

М.П.

Земельный участок			
(вид объекта недвижимости)			
Лист № __ Раздела 4	Всего листов раздела 4 : __	Всего разделов: __	Всего листов выписки: __
16.09.2021 № 99/2021/417950213			
Кадастровый номер:		02:17:000000:232	

План (чертеж, схема) части земельного участка	Учетный номер части: 02:17:000000:232/2
	
Масштаб 1: данные отсутствуют	Условные обозначения:

Государственный регистратор		ФГИС ЕГРН
полное наименование должности	подпись	инициалы, фамилия

М.П.

Земельный участок			
(вид объекта недвижимости)			
Лист № __ Раздела 4	Всего листов раздела 4 : __	Всего разделов: __	Всего листов выписки: __
16.09.2021 № 99/2021/417950213			
Кадастровый номер:		02:17:000000:232	

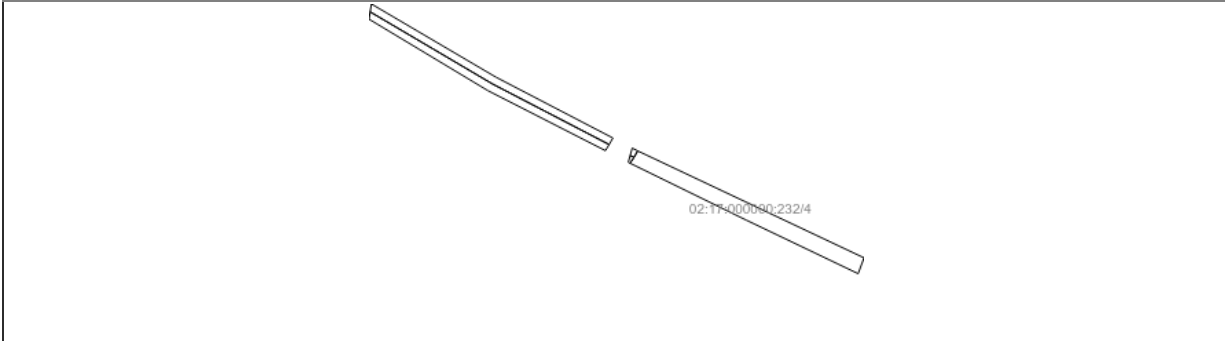
План (чертеж, схема) части земельного участка	Учетный номер части: 02:17:000000:232/3
	
Масштаб 1: данные отсутствуют	Условные обозначения:

Государственный регистратор		ФГИС ЕГРН
полное наименование должности	подпись	инициалы, фамилия

М.П.

Выписка из Единого государственного реестра недвижимости об объекте недвижимости
Сведения о частях земельного участка

Земельный участок			
<small>(вид объекта недвижимости)</small>			
Лист № __ Раздела 4	Всего листов раздела 4 : __	Всего разделов: __	Всего листов выписки: __
16.09.2021 № 99/2021/417950213			
Кадастровый номер:		02:17:000000:232	

План (чертеж, схема) части земельного участка	Учетный номер части: 02:17:000000:232/4
	
Масштаб 1: данные отсутствуют	Условные обозначения:

Государственный регистратор		ФГИС ЕГРН
полное наименование должности	подпись	инициалы, фамилия

М.П.

Раздел 4.1

Выписка из Единого государственного реестра недвижимости об объекте недвижимости
Сведения о частях земельного участка

Земельный участок			
<small>(вид объекта недвижимости)</small>			
Лист № __ Раздела 4.1	Всего листов раздела 4.1 : __	Всего разделов: __	Всего листов выписки: __
16.09.2021 № 99/2021/417950213			
Кадастровый номер:		02:17:000000:232	

Учетный номер части	Площадь (м ²)	Содержание ограничения в использовании или ограничения права на объект недвижимости или обременения объекта недвижимости
1	2	3
1	9940	Ограничения прав на земельный участок, предусмотренные статьями 56, 56.1 Земельного кодекса Российской Федерации, Постановление Правительства Российской Федерации "О порядке установления охранных зон объектов электросетевого хозяйства и особых условий использования земельных участков, расположенных в границах таких зон" № 160 от 24.02.2009, срок действия: 11.02.2015
2	346	Ограничения прав на земельный участок, предусмотренные статьями 56, 56.1 Земельного кодекса Российской Федерации, Постановление Правительства РФ "О порядке установления охранных зон объектов электросетевого хозяйства и особых условий использования земельных участков, расположенных в границах таких зон" № 160 от 24.02.2009, срок действия: 23.07.2015
3	618	Ограничения прав на земельный участок, предусмотренные статьями 56, 56.1 Земельного кодекса Российской Федерации, Водный кодекс Российской Федерации № 74-ФЗ от 03.06.2006, срок действия: 23.08.2021
4	1272	Ограничения прав на земельный участок, предусмотренные статьями 56, 56.1 Земельного кодекса Российской Федерации, Приказ «Об утверждении отчетных материалов по определению границ водоохранных зон, прибрежных защитных полос и береговых линий по бассейну р. Быстрый Танып Республики Башкортостан» № 809п от 16.11.2020, срок действия: 25.08.2021

Государственный регистратор		ФГИС ЕГРН
полное наименование должности	подпись	инициалы, фамилия

М.П.

Земельный участок				
(вид объекта недвижимости)				
Лист № ____ Раздела 4.2		Всего листов раздела 4.2 : ____		Всего разделов: ____
16.09.2021 № 99/2021/417950213				
Кадастровый номер:			02:17:000000:232	
Сведения о характерных точках границы части (частей) земельного участка				
Учетный номер части: 1				
Система координат: МСК-05				
Зона №				
Номер точки	Координаты, м		Описание закрепления на местности	Средняя квадратическая погрешность определения координат характерных точек границы части земельного участка, м
	X	Y		
1	2	3	4	5
1	803680.24	1330131.15	данные отсутствуют	данные отсутствуют
2	803675.75	1330141.8	данные отсутствуют	данные отсутствуют
3	803670.52	1330155.63	данные отсутствуют	данные отсутствуют
4	803667.84	1330151.51	данные отсутствуют	данные отсутствуют
5	803672.14	1330140.47	данные отсутствуют	данные отсутствуют
6	803677.7	1330127.25	данные отсутствуют	данные отсутствуют
7	803608.46	1330392.51	данные отсутствуют	данные отсутствуют
8	803602.84	1330405.98	данные отсутствуют	данные отсутствуют
9	803593.65	1330418.76	данные отсутствуют	данные отсутствуют
10	803589.82	1330421.8	данные отсутствуют	данные отсутствуют
11	803589.35	1330417.17	данные отсутствуют	данные отсутствуют
12	803590.6	1330416.23	данные отсутствуют	данные отсутствуют
13	803599.11	1330403.71	данные отсутствуют	данные отсутствуют
14	803607.6	1330384.05	данные отсутствуют	данные отсутствуют
15	803529.5	1330462.68	данные отсутствуют	данные отсутствуют
16	803468.29	1330502.78	данные отсутствуют	данные отсутствуют
Государственный регистратор			ФГИС ЕГРН	
полное наименование должности			подпись	
			инициалы, фамилия	

М.П.

Раздел 4.2

Выписка из Единого государственного реестра недвижимости об объекте недвижимости
Сведения о частях земельного участка

Земельный участок				
(вид объекта недвижимости)				
Лист № ____ Раздела 4.2		Всего листов раздела 4.2 : ____		Всего разделов: ____
16.09.2021 № 99/2021/417950213				
Кадастровый номер:			02:17:000000:232	
Номер точки	Координаты, м		Описание закрепления на местности	Средняя квадратическая погрешность определения координат характерных точек границы части земельного участка, м
	X	Y		
1	2	3	4	5
17	803394.92	1330543.92	данные отсутствуют	данные отсутствуют
18	803357.39	1330565.75	данные отсутствуют	данные отсутствуют
19	803249.67	1330630.26	данные отсутствуют	данные отсутствуют
20	803215.3	1330652.04	данные отсутствуют	данные отсутствуют
21	803131.18	1330704.84	данные отсутствуют	данные отсутствуют
22	803083.58	1330733.6	данные отсутствуют	данные отсутствуют
23	803051.29	1330752.24	данные отсутствуют	данные отсутствуют
24	803039.04	1330758.5	данные отсутствуют	данные отсутствуют
25	803021.58	1330766.86	данные отсутствуют	данные отсутствуют
26	802435.93	1331160.3	данные отсутствуют	данные отсутствуют
27	802434.3	1331162.28	данные отсутствуют	данные отсутствуют
28	802422.18	1331179.32	данные отсутствуют	данные отсутствуют
29	802398.74	1331205.29	данные отсутствуют	данные отсутствуют
30	802342.85	1331272.46	данные отсутствуют	данные отсутствуют
31	802293.02	1331330.05	данные отсутствуют	данные отсутствуют
32	802253.58	1331376.99	данные отсутствуют	данные отсутствуют
33	802174.95	1331471.39	данные отсутствуют	данные отсутствуют
Государственный регистратор			ФГИС ЕГРН	
полное наименование должности			подпись	
			инициалы, фамилия	

М.П.

Земельный участок			
(вид объекта недвижимости)			
Лист № ____ Раздела 4.2	Всего листов раздела 4.2 : ____	Всего разделов: ____	Всего листов выписки: ____
16.09.2021 № 99/2021/417950213			
Кадастровый номер:		02:17:000000:232	

Номер точки	Координаты, м		Описание закрепления на местности	Средняя квадратическая погрешность определения координат характерных точек границы части земельного участка, м
	X	Y		
1	2	3	4	5
34	802126.81	1331530.38	данные отсутствуют	данные отсутствуют
35	802075.66	1331590.3	данные отсутствуют	данные отсутствуют
36	802028.05	1331645.49	данные отсутствуют	данные отсутствуют
37	801971.74	1331710.73	данные отсутствуют	данные отсутствуют
38	801927.52	1331760	данные отсутствуют	данные отсутствуют
39	801883.15	1331808.6	данные отсутствуют	данные отсутствуют
40	801799.66	1331901.14	данные отсутствуют	данные отсутствуют
41	801771.7	1331926.04	данные отсутствуют	данные отсутствуют
42	801724.43	1331963.99	данные отсутствуют	данные отсутствуют
43	801670.4	1332002.47	данные отсутствуют	данные отсутствуют
44	801617.12	1332042.28	данные отсутствуют	данные отсутствуют
45	801589.68	1332066.65	данные отсутствуют	данные отсутствуют
46	801557.76	1332097.74	данные отсутствуют	данные отсутствуют
47	801510.85	1332144.54	данные отсутствуют	данные отсутствуют
48	801480.23	1332173.84	данные отсутствуют	данные отсутствуют
49	801599.79	1332050.75	данные отсутствуют	данные отсутствуют
50	801612.32	1332039.62	данные отсутствуют	данные отсутствуют

Государственный регистратор		ФГИС ЕГРН
полное наименование должности	подпись	инициалы, фамилия

М.П.

Земельный участок			
(вид объекта недвижимости)			
Лист № ____ Раздела 4.2	Всего листов раздела 4.2 : ____	Всего разделов: ____	Всего листов выписки: ____
16.09.2021 № 99/2021/417950213			
Кадастровый номер:		02:17:000000:232	

Номер точки	Координаты, м		Описание закрепления на местности	Средняя квадратическая погрешность определения координат характерных точек границы части земельного участка, м
	X	Y		
1	2	3	4	5
51	801667.17	1331998.34	данные отсутствуют	данные отсутствуют
52	801721.9	1331959.59	данные отсутствуют	данные отсутствуют
53	801771.1	1331920.45	данные отсутствуют	данные отсутствуют
54	801795.53	1331897.41	данные отсутствуют	данные отсутствуют
55	801878.89	1331806.2	данные отсутствуют	данные отсутствуют
56	801923.69	1331756.67	данные отсутствуют	данные отсутствуют
57	801967.77	1331707.27	данные отсутствуют	данные отсутствуют
58	802024.49	1331642.63	данные отсутствуют	данные отсутствуют
59	802072.06	1331586.83	данные отсутствуют	данные отсутствуют
60	802122.79	1331527.18	данные отсутствуют	данные отсутствуют
61	802171.22	1331468.2	данные отсутствуют	данные отсутствуют
62	802249.31	1331374.19	данные отсутствуют	данные отсутствуют
63	802289.46	1331326.26	данные отсутствуют	данные отсутствуют
64	802338.87	1331268.74	данные отсутствуют	данные отсутствуют
65	802394.98	1331201.36	данные отсутствуют	данные отсутствуют
66	802417.62	1331176.46	данные отсутствуют	данные отсутствуют
67	802419.33	1331174.08	данные отсутствуют	данные отсутствуют

Государственный регистратор		ФГИС ЕГРН
полное наименование должности	подпись	инициалы, фамилия

М.П.

Земельный участок			
(вид объекта недвижимости)			
Лист № ____ Раздела 4.2	Всего листов раздела 4.2 : ____	Всего разделов: ____	Всего листов выписки: ____
16.09.2021 № 99/2021/417950213			
Кадастровый номер:		02:17:000000:232	

Номер точки	Координаты, м		Описание закрепления на местности	Средняя квадратическая погрешность определения координат характерных точек границы части земельного участка, м
	X	Y		
1	2	3	4	5
68	801208.17	1332442.77	данные отсутствуют	данные отсутствуют
69	801154.64	1332496.79	данные отсутствуют	данные отсутствуют
70	801073.32	1332577.95	данные отсутствуют	данные отсутствуют
71	800989.37	1332659.91	данные отсутствуют	данные отсутствуют
72	800932.61	1332714.83	данные отсутствуют	данные отсутствуют
73	800869.6	1332775.61	данные отсутствуют	данные отсутствуют
74	800795.96	1332846.72	данные отсутствуют	данные отсутствуют
75	800759.61	1332882.14	данные отсутствуют	данные отсутствуют
76	800752.55	1332891.59	данные отсутствуют	данные отсутствуют
77	800751.49	1332898.65	данные отсутствуют	данные отсутствуют
78	800750.31	1332915.36	данные отсутствуют	данные отсутствуют
79	800750.04	1332918.24	данные отсутствуют	данные отсутствуют
80	800743.47	1332924.37	данные отсутствуют	данные отсутствуют
81	800744.43	1332914.76	данные отсутствуют	данные отсутствуют
82	800745.5	1332898.11	данные отсутствуют	данные отсутствуют
83	800746.66	1332892	данные отсутствуют	данные отсутствуют
84	800766.81	1332873.19	данные отсутствуют	данные отсутствуют
Государственный регистратор				ФГИС ЕГРН
полное наименование должности			подпись	инициалы, фамилия

М.П.

Раздел 4.2

Выписка из Единого государственного реестра недвижимости об объекте недвижимости
Сведения о частях земельного участка

Земельный участок			
(вид объекта недвижимости)			
Лист № ____ Раздела 4.2	Всего листов раздела 4.2 : ____	Всего разделов: ____	Всего листов выписки: ____
16.09.2021 № 99/2021/417950213			
Кадастровый номер:		02:17:000000:232	

Номер точки	Координаты, м		Описание закрепления на местности	Средняя квадратическая погрешность определения координат характерных точек границы части земельного участка, м
	X	Y		
1	2	3	4	5
85	800965.63	1332678.69	данные отсутствуют	данные отсутствуют
86	801164.54	1332485.29	данные отсутствуют	данные отсутствуют
87	800699.08	1333492.39	данные отсутствуют	данные отсутствуют
88	800698.18	1333504.98	данные отсутствуют	данные отсутствуют
89	800697.18	1333524.74	данные отсутствуют	данные отсутствуют
90	800691.6	1333517.66	данные отсутствуют	данные отсутствуют
91	800692.26	1333504.26	данные отсутствуют	данные отсутствуют
92	800693.43	1333485.22	данные отсутствуют	данные отсутствуют
93	800691.97	1333851.76	данные отсутствуют	данные отсутствуют
94	800691.97	1333900.77	данные отсутствуют	данные отсутствуют
95	800686.67	1333911.61	данные отсутствуют	данные отсутствуют
96	800686.57	1333862.82	данные отсутствуют	данные отсутствуют
97	800542.23	1334289.5	данные отсутствуют	данные отсутствуют
98	800542.39	1334283.52	данные отсутствуют	данные отсутствуют
99	800544.46	1334246.4	данные отсутствуют	данные отсутствуют
100	800546.24	1334233.62	данные отсутствуют	данные отсутствуют
101	800551.39	1334222.82	данные отсутствуют	данные отсутствуют
Государственный регистратор				ФГИС ЕГРН
полное наименование должности			подпись	инициалы, фамилия

М.П.

Земельный участок			
(вид объекта недвижимости)			
Лист № ____ Раздела 4.2	Всего листов раздела 4.2 : ____	Всего разделов: ____	Всего листов выписки: ____
16.09.2021 № 99/2021/417950213			
Кадастровый номер:		02:17:000000:232	

Номер точки	Координаты, м		Описание закрепления на местности	Средняя квадратическая погрешность определения координат характерных точек границы части земельного участка, м
	X	Y		
1	2	3	4	5
102	800524.72	1334416.9	данные отсутствуют	данные отсутствуют
103	800523.55	1334416.47	данные отсутствуют	данные отсутствуют
104	800526.17	1334406.35	данные отсутствуют	данные отсутствуют
105	803714.35	1330088.09	данные отсутствуют	данные отсутствуют
106	803701.7	1330100.53	данные отсутствуют	данные отсутствуют
107	803697.11	1330106.25	данные отсутствуют	данные отсутствуют
108	803695.79	1330101.53	данные отсутствуют	данные отсутствуют
109	803699.17	1330097.33	данные отсутствуют	данные отсутствуют
110	803712.99	1330083.21	данные отсутствуют	данные отсутствуют
111	804517.26	1329135.47	данные отсутствуют	данные отсутствуют
112	804516.67	1329186.32	данные отсутствуют	данные отсутствуют
113	804509.52	1329194.09	данные отсутствуют	данные отсутствуют
114	804510.62	1329142.68	данные отсутствуют	данные отсутствуют
115	800623.8	1334083.32	данные отсутствуют	данные отсутствуют
115	800623.8	1334083.32	данные отсутствуют	данные отсутствуют
116	800623.49	1334083.84	данные отсутствуют	данные отсутствуют
116	800623.49	1334083.84	данные отсутствуют	данные отсутствуют

Государственный регистратор		ФГИС ЕГРН
полное наименование должности	подпись	инициалы, фамилия

М.П.

Земельный участок			
(вид объекта недвижимости)			
Лист № ____ Раздела 4.2	Всего листов раздела 4.2 : ____	Всего разделов: ____	Всего листов выписки: ____
16.09.2021 № 99/2021/417950213			
Кадастровый номер:		02:17:000000:232	

Номер точки	Координаты, м		Описание закрепления на местности	Средняя квадратическая погрешность определения координат характерных точек границы части земельного участка, м
	X	Y		
1	2	3	4	5
116	800623.49	1334083.84	данные отсутствуют	данные отсутствуют
116	800623.49	1334083.84	данные отсутствуют	данные отсутствуют
117	800599.66	1334129.87	данные отсутствуют	данные отсутствуют
117	800599.66	1334129.87	данные отсутствуют	данные отсутствуют
117	800599.66	1334129.87	данные отсутствуют	данные отсутствуют
117	800599.66	1334129.87	данные отсутствуют	данные отсутствуют
117	800599.66	1334129.87	данные отсутствуют	данные отсутствуют
118	800597.24	1334128.44	данные отсутствуют	данные отсутствуют
118	800597.24	1334128.44	данные отсутствуют	данные отсутствуют
119	800620.46	1334082.81	данные отсутствуют	данные отсутствуют
120	800621.18	1334083.16	данные отсутствуют	данные отсутствуют
121	800595.36	1334138.18	данные отсутствуют	данные отсутствуют
121	800595.36	1334138.18	данные отсутствуют	данные отсутствуют
121	800595.36	1334138.18	данные отсутствуют	данные отсутствуют
121	800595.36	1334138.18	данные отсутствуют	данные отсутствуют
122	800594.58	1334139.68	данные отсутствуют	данные отсутствуют
122	800594.58	1334139.68	данные отсутствуют	данные отсутствуют
122	800594.58	1334139.68	данные отсутствуют	данные отсутствуют

Государственный регистратор		ФГИС ЕГРН
полное наименование должности	подпись	инициалы, фамилия

М.П.

Земельный участок			
(вид объекта недвижимости)			
Лист № ____ Раздела 4.2	Всего листов раздела 4.2 : ____	Всего разделов: ____	Всего листов выписки: ____
16.09.2021 № 99/2021/417950213			
Кадастровый номер:		02:17:000000:232	

Номер точки	Координаты, м		Описание закрепления на местности	Средняя квадратическая погрешность определения координат характерных точек границы части земельного участка, м
	X	Y		
1	2	3	4	5
122	800594.58	1334139.68	данные отсутствуют	данные отсутствуют
122	800594.58	1334139.68	данные отсутствуют	данные отсутствуют
122	800594.58	1334139.68	данные отсутствуют	данные отсутствуют
123	800592.3	1334138.15	данные отсутствуют	данные отсутствуют
123	800592.3	1334138.15	данные отсутствуют	данные отсутствуют
123	800592.3	1334138.15	данные отсутствуют	данные отсутствуют
123	800592.3	1334138.15	данные отсутствуют	данные отсутствуют
124	800592.66	1334137.44	данные отсутствуют	данные отсутствуют
124	800592.66	1334137.44	данные отсутствуют	данные отсутствуют
125	800627.16	1334083.52	данные отсутствуют	данные отсутствуют
126	800626.14	1334085.25	данные отсутствуют	данные отсутствуют
126	800626.14	1334085.25	данные отсутствуют	данные отсутствуют
127	800602.22	1334131.37	данные отсутствуют	данные отсутствуют
127	800602.22	1334131.37	данные отсутствуют	данные отсутствуют
128	800598.27	1334138.99	данные отсутствуют	данные отсутствуют
128	800598.27	1334138.99	данные отсутствуют	данные отсутствуют
129	800597.15	1334141.15	данные отсутствуют	данные отсутствуют
Государственный регистратор				ФГИС ЕГРН
полное наименование должности			подпись	инициалы, фамилия

М.П.

Раздел 4.2

Выписка из Единого государственного реестра недвижимости об объекте недвижимости
Сведения о частях земельного участка

Земельный участок			
(вид объекта недвижимости)			
Лист № ____ Раздела 4.2	Всего листов раздела 4.2 : ____	Всего разделов: ____	Всего листов выписки: ____
16.09.2021 № 99/2021/417950213			
Кадастровый номер:		02:17:000000:232	

Номер точки	Координаты, м		Описание закрепления на местности	Средняя квадратическая погрешность определения координат характерных точек границы части земельного участка, м
	X	Y		
1	2	3	4	5
129	800597.15	1334141.15	данные отсутствуют	данные отсутствуют
129	800597.15	1334141.15	данные отсутствуют	данные отсутствуют
129	800597.15	1334141.15	данные отсутствуют	данные отсутствуют
130	800576.57	1334184.85	данные отсутствуют	данные отсутствуют
131	800571.87	1334183.57	данные отсутствуют	данные отсутствуют
132	800570.42	1334182.97	данные отсутствуют	данные отсутствуют
133	800651.87	1334035.53	данные отсутствуют	данные отсутствуют
133	800651.87	1334035.53	данные отсутствуют	данные отсутствуют
134	800620.86	1334082.03	данные отсутствуют	данные отсутствуют
135	800649	1334035.07	данные отсутствуют	данные отсутствуют
136	800654.97	1334036.03	данные отсутствуют	данные отсутствуют
137	800575.66	1334186.78	данные отсутствуют	данные отсутствуют
138	800555.06	1334230.48	данные отсутствуют	данные отсутствуют
139	800548.83	1334228.19	данные отсутствуют	данные отсутствуют
140	800569.95	1334183.92	данные отсутствуют	данные отсутствуют

Государственный регистратор				ФГИС ЕГРН
полное наименование должности			подпись	инициалы, фамилия

М.П.

Земельный участок					
(вид объекта недвижимости)					
Лист № ____ Раздела 4.2		Всего листов раздела 4.2 : ____		Всего разделов: ____	Всего листов выписки: ____
16.09.2021 № 99/2021/417950213					
Кадастровый номер:			02:17:000000:232		
Сведения о характерных точках границы части (частей) земельного участка					
Учетный номер части: 2					
Система координат: МСК-05					
Зона №					
Номер точки	Координаты, м		Описание закрепления на местности	Средняя квадратическая погрешность определения координат характерных точек границы части земельного участка, м	
	X	Y			
1	2	3	4	5	
1	803680.24	1330131.15	данные отсутствуют	данные отсутствуют	
2	803675.75	1330141.8	данные отсутствуют	данные отсутствуют	
3	803670.52	1330155.63	данные отсутствуют	данные отсутствуют	
4	803667.84	1330151.51	данные отсутствуют	данные отсутствуют	
5	803672.14	1330140.47	данные отсутствуют	данные отсутствуют	
6	803677.7	1330127.25	данные отсутствуют	данные отсутствуют	
7	803608.46	1330392.51	данные отсутствуют	данные отсутствуют	
8	803602.84	1330405.98	данные отсутствуют	данные отсутствуют	
9	803593.65	1330418.76	данные отсутствуют	данные отсутствуют	
10	803589.82	1330421.8	данные отсутствуют	данные отсутствуют	
11	803589.35	1330417.17	данные отсутствуют	данные отсутствуют	
12	803590.6	1330416.23	данные отсутствуют	данные отсутствуют	
13	803599.11	1330403.71	данные отсутствуют	данные отсутствуют	
14	803607.6	1330384.05	данные отсутствуют	данные отсутствуют	
15	803529.5	1330462.68	данные отсутствуют	данные отсутствуют	
16	803468.29	1330502.78	данные отсутствуют	данные отсутствуют	
Государственный регистратор			ФГИС ЕГРН		
полное наименование должности			подпись		
			инициалы, фамилия		

М.П.

Раздел 4.2

Выписка из Единого государственного реестра недвижимости об объекте недвижимости
Сведения о частях земельного участка

Земельный участок					
(вид объекта недвижимости)					
Лист № ____ Раздела 4.2		Всего листов раздела 4.2 : ____		Всего разделов: ____	Всего листов выписки: ____
16.09.2021 № 99/2021/417950213					
Кадастровый номер:			02:17:000000:232		
Номер точки	Координаты, м		Описание закрепления на местности	Средняя квадратическая погрешность определения координат характерных точек границы части земельного участка, м	
	X	Y			
1	2	3	4	5	
17	803394.92	1330543.92	данные отсутствуют	данные отсутствуют	
18	803357.39	1330565.75	данные отсутствуют	данные отсутствуют	
19	803249.67	1330630.26	данные отсутствуют	данные отсутствуют	
20	803215.3	1330652.04	данные отсутствуют	данные отсутствуют	
21	803131.18	1330704.84	данные отсутствуют	данные отсутствуют	
22	803083.58	1330733.6	данные отсутствуют	данные отсутствуют	
23	803051.29	1330752.24	данные отсутствуют	данные отсутствуют	
24	803039.04	1330758.5	данные отсутствуют	данные отсутствуют	
25	803021.58	1330766.86	данные отсутствуют	данные отсутствуют	
26	802435.93	1331160.3	данные отсутствуют	данные отсутствуют	
27	802434.3	1331162.28	данные отсутствуют	данные отсутствуют	
28	802422.18	1331179.32	данные отсутствуют	данные отсутствуют	
29	802398.74	1331205.29	данные отсутствуют	данные отсутствуют	
30	802342.85	1331272.46	данные отсутствуют	данные отсутствуют	
31	802293.02	1331330.05	данные отсутствуют	данные отсутствуют	
32	802253.58	1331376.99	данные отсутствуют	данные отсутствуют	
33	802174.95	1331471.39	данные отсутствуют	данные отсутствуют	
Государственный регистратор			ФГИС ЕГРН		
полное наименование должности			подпись		
			инициалы, фамилия		

М.П.

Земельный участок			
(вид объекта недвижимости)			
Лист № ____ Раздела 4.2	Всего листов раздела 4.2 : ____	Всего разделов: ____	Всего листов выписки: ____
16.09.2021 № 99/2021/417950213			
Кадастровый номер:		02:17:000000:232	

Номер точки	Координаты, м		Описание закрепления на местности	Средняя квадратическая погрешность определения координат характерных точек границы части земельного участка, м
	X	Y		
1	2	3	4	5
34	802126.81	1331530.38	данные отсутствуют	данные отсутствуют
35	802075.66	1331590.3	данные отсутствуют	данные отсутствуют
36	802028.05	1331645.49	данные отсутствуют	данные отсутствуют
37	801971.74	1331710.73	данные отсутствуют	данные отсутствуют
38	801927.52	1331760	данные отсутствуют	данные отсутствуют
39	801883.15	1331808.6	данные отсутствуют	данные отсутствуют
40	801799.66	1331901.14	данные отсутствуют	данные отсутствуют
41	801771.7	1331926.04	данные отсутствуют	данные отсутствуют
42	801724.43	1331963.99	данные отсутствуют	данные отсутствуют
43	801670.4	1332002.47	данные отсутствуют	данные отсутствуют
44	801617.12	1332042.28	данные отсутствуют	данные отсутствуют
45	801589.68	1332066.65	данные отсутствуют	данные отсутствуют
46	801557.76	1332097.74	данные отсутствуют	данные отсутствуют
47	801510.85	1332144.54	данные отсутствуют	данные отсутствуют
48	801480.23	1332173.84	данные отсутствуют	данные отсутствуют
49	801599.79	1332050.75	данные отсутствуют	данные отсутствуют
50	801612.32	1332039.62	данные отсутствуют	данные отсутствуют
Государственный регистратор				ФГИС ЕГРН
полное наименование должности			подпись	инициалы, фамилия

М.П.

Раздел 4.2

Выписка из Единого государственного реестра недвижимости об объекте недвижимости
Сведения о частях земельного участка

Земельный участок			
(вид объекта недвижимости)			
Лист № ____ Раздела 4.2	Всего листов раздела 4.2 : ____	Всего разделов: ____	Всего листов выписки: ____
16.09.2021 № 99/2021/417950213			
Кадастровый номер:		02:17:000000:232	

Номер точки	Координаты, м		Описание закрепления на местности	Средняя квадратическая погрешность определения координат характерных точек границы части земельного участка, м
	X	Y		
1	2	3	4	5
51	801667.17	1331998.34	данные отсутствуют	данные отсутствуют
52	801721.9	1331959.59	данные отсутствуют	данные отсутствуют
53	801771.1	1331920.45	данные отсутствуют	данные отсутствуют
54	801795.53	1331897.41	данные отсутствуют	данные отсутствуют
55	801878.89	1331806.2	данные отсутствуют	данные отсутствуют
56	801923.69	1331756.67	данные отсутствуют	данные отсутствуют
57	801967.77	1331707.27	данные отсутствуют	данные отсутствуют
58	802024.49	1331642.63	данные отсутствуют	данные отсутствуют
59	802072.06	1331586.83	данные отсутствуют	данные отсутствуют
60	802122.79	1331527.18	данные отсутствуют	данные отсутствуют
61	802171.22	1331468.2	данные отсутствуют	данные отсутствуют
62	802249.31	1331374.19	данные отсутствуют	данные отсутствуют
63	802289.46	1331326.26	данные отсутствуют	данные отсутствуют
64	802338.87	1331268.74	данные отсутствуют	данные отсутствуют
65	802394.98	1331201.36	данные отсутствуют	данные отсутствуют
66	802417.62	1331176.46	данные отсутствуют	данные отсутствуют
67	802419.33	1331174.08	данные отсутствуют	данные отсутствуют
Государственный регистратор				ФГИС ЕГРН
полное наименование должности			подпись	инициалы, фамилия

М.П.

Земельный участок			
(вид объекта недвижимости)			
Лист № ____ Раздела 4.2	Всего листов раздела 4.2 : ____	Всего разделов: ____	Всего листов выписки: ____
16.09.2021 № 99/2021/417950213			
Кадастровый номер:		02:17:000000:232	

Номер точки	Координаты, м		Описание закрепления на местности	Средняя квадратическая погрешность определения координат характерных точек границы части земельного участка, м
	X	Y		
1	2	3	4	5
68	801208.17	1332442.77	данные отсутствуют	данные отсутствуют
69	801154.64	1332496.79	данные отсутствуют	данные отсутствуют
70	801073.32	1332577.95	данные отсутствуют	данные отсутствуют
71	800989.37	1332659.91	данные отсутствуют	данные отсутствуют
72	800932.61	1332714.83	данные отсутствуют	данные отсутствуют
73	800869.6	1332775.61	данные отсутствуют	данные отсутствуют
74	800795.96	1332846.72	данные отсутствуют	данные отсутствуют
75	800759.61	1332882.14	данные отсутствуют	данные отсутствуют
76	800752.55	1332891.59	данные отсутствуют	данные отсутствуют
77	800751.49	1332898.65	данные отсутствуют	данные отсутствуют
78	800750.31	1332915.36	данные отсутствуют	данные отсутствуют
79	800750.04	1332918.24	данные отсутствуют	данные отсутствуют
80	800743.47	1332924.37	данные отсутствуют	данные отсутствуют
81	800744.43	1332914.76	данные отсутствуют	данные отсутствуют
82	800745.5	1332898.11	данные отсутствуют	данные отсутствуют
83	800746.66	1332892	данные отсутствуют	данные отсутствуют
84	800766.81	1332873.19	данные отсутствуют	данные отсутствуют

Государственный регистратор		ФГИС ЕГРН
полное наименование должности	подпись	инициалы, фамилия

М.П.

Земельный участок			
(вид объекта недвижимости)			
Лист № ____ Раздела 4.2	Всего листов раздела 4.2 : ____	Всего разделов: ____	Всего листов выписки: ____
16.09.2021 № 99/2021/417950213			
Кадастровый номер:		02:17:000000:232	

Номер точки	Координаты, м		Описание закрепления на местности	Средняя квадратическая погрешность определения координат характерных точек границы части земельного участка, м
	X	Y		
1	2	3	4	5
85	800965.63	1332678.69	данные отсутствуют	данные отсутствуют
86	801164.54	1332485.29	данные отсутствуют	данные отсутствуют
87	800699.08	1333492.39	данные отсутствуют	данные отсутствуют
88	800698.18	1333504.98	данные отсутствуют	данные отсутствуют
89	800697.18	1333524.74	данные отсутствуют	данные отсутствуют
90	800691.6	1333517.66	данные отсутствуют	данные отсутствуют
91	800692.26	1333504.26	данные отсутствуют	данные отсутствуют
92	800693.43	1333485.22	данные отсутствуют	данные отсутствуют
93	800691.97	1333851.76	данные отсутствуют	данные отсутствуют
94	800691.97	1333900.77	данные отсутствуют	данные отсутствуют
95	800686.67	1333911.61	данные отсутствуют	данные отсутствуют
96	800686.57	1333862.82	данные отсутствуют	данные отсутствуют
97	800542.23	1334289.5	данные отсутствуют	данные отсутствуют
98	800542.39	1334283.52	данные отсутствуют	данные отсутствуют
99	800544.46	1334246.4	данные отсутствуют	данные отсутствуют
100	800546.24	1334233.62	данные отсутствуют	данные отсутствуют
101	800551.39	1334222.82	данные отсутствуют	данные отсутствуют

Государственный регистратор		ФГИС ЕГРН
полное наименование должности	подпись	инициалы, фамилия

М.П.

Земельный участок			
(вид объекта недвижимости)			
Лист № ____ Раздела 4.2	Всего листов раздела 4.2 : ____	Всего разделов: ____	Всего листов выписки: ____
16.09.2021 № 99/2021/417950213			
Кадастровый номер:		02:17:000000:232	

Номер точки	Координаты, м		Описание закрепления на местности	Средняя квадратическая погрешность определения координат характерных точек границы части земельного участка, м
	X	Y		
1	2	3	4	5
102	800524.72	1334416.9	данные отсутствуют	данные отсутствуют
103	800523.55	1334416.47	данные отсутствуют	данные отсутствуют
104	800526.17	1334406.35	данные отсутствуют	данные отсутствуют
105	803714.35	1330088.09	данные отсутствуют	данные отсутствуют
106	803701.7	1330100.53	данные отсутствуют	данные отсутствуют
107	803697.11	1330106.25	данные отсутствуют	данные отсутствуют
108	803695.79	1330101.53	данные отсутствуют	данные отсутствуют
109	803699.17	1330097.33	данные отсутствуют	данные отсутствуют
110	803712.99	1330083.21	данные отсутствуют	данные отсутствуют
111	804517.26	1329135.47	данные отсутствуют	данные отсутствуют
112	804516.67	1329186.32	данные отсутствуют	данные отсутствуют
113	804509.52	1329194.09	данные отсутствуют	данные отсутствуют
114	804510.62	1329142.68	данные отсутствуют	данные отсутствуют
115	800623.8	1334083.32	данные отсутствуют	данные отсутствуют
115	800623.8	1334083.32	данные отсутствуют	данные отсутствуют
116	800623.49	1334083.84	данные отсутствуют	данные отсутствуют
116	800623.49	1334083.84	данные отсутствуют	данные отсутствуют
Государственный регистратор				ФГИС ЕГРН
полное наименование должности			подпись	инициалы, фамилия

М.П.

Раздел 4.2

Выписка из Единого государственного реестра недвижимости об объекте недвижимости
Сведения о частях земельного участка

Земельный участок			
(вид объекта недвижимости)			
Лист № ____ Раздела 4.2	Всего листов раздела 4.2 : ____	Всего разделов: ____	Всего листов выписки: ____
16.09.2021 № 99/2021/417950213			
Кадастровый номер:		02:17:000000:232	

Номер точки	Координаты, м		Описание закрепления на местности	Средняя квадратическая погрешность определения координат характерных точек границы части земельного участка, м
	X	Y		
1	2	3	4	5
116	800623.49	1334083.84	данные отсутствуют	данные отсутствуют
116	800623.49	1334083.84	данные отсутствуют	данные отсутствуют
117	800599.66	1334129.87	данные отсутствуют	данные отсутствуют
117	800599.66	1334129.87	данные отсутствуют	данные отсутствуют
117	800599.66	1334129.87	данные отсутствуют	данные отсутствуют
117	800599.66	1334129.87	данные отсутствуют	данные отсутствуют
117	800599.66	1334129.87	данные отсутствуют	данные отсутствуют
118	800597.24	1334128.44	данные отсутствуют	данные отсутствуют
118	800597.24	1334128.44	данные отсутствуют	данные отсутствуют
119	800620.46	1334082.81	данные отсутствуют	данные отсутствуют
120	800621.18	1334083.16	данные отсутствуют	данные отсутствуют
121	800595.36	1334138.18	данные отсутствуют	данные отсутствуют
121	800595.36	1334138.18	данные отсутствуют	данные отсутствуют
121	800595.36	1334138.18	данные отсутствуют	данные отсутствуют
121	800595.36	1334138.18	данные отсутствуют	данные отсутствуют
122	800594.58	1334139.68	данные отсутствуют	данные отсутствуют
122	800594.58	1334139.68	данные отсутствуют	данные отсутствуют
122	800594.58	1334139.68	данные отсутствуют	данные отсутствуют
Государственный регистратор				ФГИС ЕГРН
полное наименование должности			подпись	инициалы, фамилия

М.П.

Земельный участок			
(вид объекта недвижимости)			
Лист № ____ Раздела 4.2	Всего листов раздела 4.2 : ____	Всего разделов: ____	Всего листов выписки: ____
16.09.2021 № 99/2021/417950213			
Кадастровый номер:		02:17:000000:232	

Номер точки	Координаты, м		Описание закрепления на местности	Средняя квадратическая погрешность определения координат характерных точек границы части земельного участка, м
	X	Y		
1	2	3	4	5
122	800594.58	1334139.68	данные отсутствуют	данные отсутствуют
122	800594.58	1334139.68	данные отсутствуют	данные отсутствуют
122	800594.58	1334139.68	данные отсутствуют	данные отсутствуют
123	800592.3	1334138.15	данные отсутствуют	данные отсутствуют
123	800592.3	1334138.15	данные отсутствуют	данные отсутствуют
123	800592.3	1334138.15	данные отсутствуют	данные отсутствуют
123	800592.3	1334138.15	данные отсутствуют	данные отсутствуют
124	800592.66	1334137.44	данные отсутствуют	данные отсутствуют
124	800592.66	1334137.44	данные отсутствуют	данные отсутствуют
125	800627.16	1334083.52	данные отсутствуют	данные отсутствуют
126	800626.14	1334085.25	данные отсутствуют	данные отсутствуют
126	800626.14	1334085.25	данные отсутствуют	данные отсутствуют
127	800602.22	1334131.37	данные отсутствуют	данные отсутствуют
127	800602.22	1334131.37	данные отсутствуют	данные отсутствуют
128	800598.27	1334138.99	данные отсутствуют	данные отсутствуют
128	800598.27	1334138.99	данные отсутствуют	данные отсутствуют
129	800597.15	1334141.15	данные отсутствуют	данные отсутствуют

Государственный регистратор		ФГИС ЕГРН
полное наименование должности	подпись	инициалы, фамилия

М.П.

Земельный участок			
(вид объекта недвижимости)			
Лист № ____ Раздела 4.2	Всего листов раздела 4.2 : ____	Всего разделов: ____	Всего листов выписки: ____
16.09.2021 № 99/2021/417950213			
Кадастровый номер:		02:17:000000:232	

Номер точки	Координаты, м		Описание закрепления на местности	Средняя квадратическая погрешность определения координат характерных точек границы части земельного участка, м
	X	Y		
1	2	3	4	5
129	800597.15	1334141.15	данные отсутствуют	данные отсутствуют
129	800597.15	1334141.15	данные отсутствуют	данные отсутствуют
129	800597.15	1334141.15	данные отсутствуют	данные отсутствуют
130	800576.57	1334184.85	данные отсутствуют	данные отсутствуют
131	800571.87	1334183.57	данные отсутствуют	данные отсутствуют
132	800570.42	1334182.97	данные отсутствуют	данные отсутствуют
133	800651.87	1334035.53	данные отсутствуют	данные отсутствуют
133	800651.87	1334035.53	данные отсутствуют	данные отсутствуют
134	800620.86	1334082.03	данные отсутствуют	данные отсутствуют
135	800649	1334035.07	данные отсутствуют	данные отсутствуют
136	800654.97	1334036.03	данные отсутствуют	данные отсутствуют
137	800575.66	1334186.78	данные отсутствуют	данные отсутствуют
138	800555.06	1334230.48	данные отсутствуют	данные отсутствуют
139	800548.83	1334228.19	данные отсутствуют	данные отсутствуют
140	800569.95	1334183.92	данные отсутствуют	данные отсутствуют

Государственный регистратор		ФГИС ЕГРН
полное наименование должности	подпись	инициалы, фамилия

М.П.

Земельный участок				
(вид объекта недвижимости)				
Лист № ___ Раздела 4.2		Всего листов раздела 4.2 : ___		Всего разделов: ___
16.09.2021 № 99/2021/417950213				
Кадастровый номер:			02:17:000000:232	
Сведения о характерных точках границы части (частей) земельного участка				
Учетный номер части: 3				
Система координат: МСК-05				
Зона №				
Номер точки	Координаты, м		Описание закрепления на местности	Средняя квадратическая погрешность определения координат характерных точек границы части земельного участка, м
	X	Y		
1	2	3	4	5
1	803680.24	1330131.15	данные отсутствуют	данные отсутствуют
2	803675.75	1330141.8	данные отсутствуют	данные отсутствуют
3	803670.52	1330155.63	данные отсутствуют	данные отсутствуют
4	803667.84	1330151.51	данные отсутствуют	данные отсутствуют
5	803672.14	1330140.47	данные отсутствуют	данные отсутствуют
6	803677.7	1330127.25	данные отсутствуют	данные отсутствуют
7	803608.46	1330392.51	данные отсутствуют	данные отсутствуют
8	803602.84	1330405.98	данные отсутствуют	данные отсутствуют
9	803593.65	1330418.76	данные отсутствуют	данные отсутствуют
10	803589.82	1330421.8	данные отсутствуют	данные отсутствуют
11	803589.35	1330417.17	данные отсутствуют	данные отсутствуют
12	803590.6	1330416.23	данные отсутствуют	данные отсутствуют
13	803599.11	1330403.71	данные отсутствуют	данные отсутствуют
14	803607.6	1330384.05	данные отсутствуют	данные отсутствуют
15	803529.5	1330462.68	данные отсутствуют	данные отсутствуют
16	803468.29	1330502.78	данные отсутствуют	данные отсутствуют
Государственный регистратор			ФГИС ЕГРН	
полное наименование должности			подпись	
			инициалы, фамилия	

М.П.

Раздел 4.2

Выписка из Единого государственного реестра недвижимости об объекте недвижимости
Сведения о частях земельного участка

Земельный участок				
(вид объекта недвижимости)				
Лист № ___ Раздела 4.2		Всего листов раздела 4.2 : ___		Всего разделов: ___
16.09.2021 № 99/2021/417950213				
Кадастровый номер:			02:17:000000:232	
Номер точки	Координаты, м		Описание закрепления на местности	Средняя квадратическая погрешность определения координат характерных точек границы части земельного участка, м
	X	Y		
1	2	3	4	5
17	803394.92	1330543.92	данные отсутствуют	данные отсутствуют
18	803357.39	1330565.75	данные отсутствуют	данные отсутствуют
19	803249.67	1330630.26	данные отсутствуют	данные отсутствуют
20	803215.3	1330652.04	данные отсутствуют	данные отсутствуют
21	803131.18	1330704.84	данные отсутствуют	данные отсутствуют
22	803083.58	1330733.6	данные отсутствуют	данные отсутствуют
23	803051.29	1330752.24	данные отсутствуют	данные отсутствуют
24	803039.04	1330758.5	данные отсутствуют	данные отсутствуют
25	803021.58	1330766.86	данные отсутствуют	данные отсутствуют
26	802435.93	1331160.3	данные отсутствуют	данные отсутствуют
27	802434.3	1331162.28	данные отсутствуют	данные отсутствуют
28	802422.18	1331179.32	данные отсутствуют	данные отсутствуют
29	802398.74	1331205.29	данные отсутствуют	данные отсутствуют
30	802342.85	1331272.46	данные отсутствуют	данные отсутствуют
31	802293.02	1331330.05	данные отсутствуют	данные отсутствуют
32	802253.58	1331376.99	данные отсутствуют	данные отсутствуют
33	802174.95	1331471.39	данные отсутствуют	данные отсутствуют
Государственный регистратор			ФГИС ЕГРН	
полное наименование должности			подпись	
			инициалы, фамилия	

М.П.

Земельный участок			
(вид объекта недвижимости)			
Лист № ____ Раздела 4.2	Всего листов раздела 4.2 : ____	Всего разделов: ____	Всего листов выписки: ____
16.09.2021 № 99/2021/417950213			
Кадастровый номер:		02:17:000000:232	

Номер точки	Координаты, м		Описание закрепления на местности	Средняя квадратическая погрешность определения координат характерных точек границы части земельного участка, м
	X	Y		
1	2	3	4	5
34	802126.81	1331530.38	данные отсутствуют	данные отсутствуют
35	802075.66	1331590.3	данные отсутствуют	данные отсутствуют
36	802028.05	1331645.49	данные отсутствуют	данные отсутствуют
37	801971.74	1331710.73	данные отсутствуют	данные отсутствуют
38	801927.52	1331760	данные отсутствуют	данные отсутствуют
39	801883.15	1331808.6	данные отсутствуют	данные отсутствуют
40	801799.66	1331901.14	данные отсутствуют	данные отсутствуют
41	801771.7	1331926.04	данные отсутствуют	данные отсутствуют
42	801724.43	1331963.99	данные отсутствуют	данные отсутствуют
43	801670.4	1332002.47	данные отсутствуют	данные отсутствуют
44	801617.12	1332042.28	данные отсутствуют	данные отсутствуют
45	801589.68	1332066.65	данные отсутствуют	данные отсутствуют
46	801557.76	1332097.74	данные отсутствуют	данные отсутствуют
47	801510.85	1332144.54	данные отсутствуют	данные отсутствуют
48	801480.23	1332173.84	данные отсутствуют	данные отсутствуют
49	801599.79	1332050.75	данные отсутствуют	данные отсутствуют
50	801612.32	1332039.62	данные отсутствуют	данные отсутствуют

Государственный регистратор		ФГИС ЕГРН
полное наименование должности	подпись	инициалы, фамилия

М.П.

Земельный участок			
(вид объекта недвижимости)			
Лист № ____ Раздела 4.2	Всего листов раздела 4.2 : ____	Всего разделов: ____	Всего листов выписки: ____
16.09.2021 № 99/2021/417950213			
Кадастровый номер:		02:17:000000:232	

Номер точки	Координаты, м		Описание закрепления на местности	Средняя квадратическая погрешность определения координат характерных точек границы части земельного участка, м
	X	Y		
1	2	3	4	5
51	801667.17	1331998.34	данные отсутствуют	данные отсутствуют
52	801721.9	1331959.59	данные отсутствуют	данные отсутствуют
53	801771.1	1331920.45	данные отсутствуют	данные отсутствуют
54	801795.53	1331897.41	данные отсутствуют	данные отсутствуют
55	801878.89	1331806.2	данные отсутствуют	данные отсутствуют
56	801923.69	1331756.67	данные отсутствуют	данные отсутствуют
57	801967.77	1331707.27	данные отсутствуют	данные отсутствуют
58	802024.49	1331642.63	данные отсутствуют	данные отсутствуют
59	802072.06	1331586.83	данные отсутствуют	данные отсутствуют
60	802122.79	1331527.18	данные отсутствуют	данные отсутствуют
61	802171.22	1331468.2	данные отсутствуют	данные отсутствуют
62	802249.31	1331374.19	данные отсутствуют	данные отсутствуют
63	802289.46	1331326.26	данные отсутствуют	данные отсутствуют
64	802338.87	1331268.74	данные отсутствуют	данные отсутствуют
65	802394.98	1331201.36	данные отсутствуют	данные отсутствуют
66	802417.62	1331176.46	данные отсутствуют	данные отсутствуют
67	802419.33	1331174.08	данные отсутствуют	данные отсутствуют

Государственный регистратор		ФГИС ЕГРН
полное наименование должности	подпись	инициалы, фамилия

М.П.

Земельный участок			
(вид объекта недвижимости)			
Лист № ____ Раздела 4.2	Всего листов раздела 4.2 : ____	Всего разделов: ____	Всего листов выписки: ____
16.09.2021 № 99/2021/417950213			
Кадастровый номер:		02:17:000000:232	

Номер точки	Координаты, м		Описание закрепления на местности	Средняя квадратическая погрешность определения координат характерных точек границы части земельного участка, м
	X	Y		
1	2	3	4	5
68	801208.17	1332442.77	данные отсутствуют	данные отсутствуют
69	801154.64	1332496.79	данные отсутствуют	данные отсутствуют
70	801073.32	1332577.95	данные отсутствуют	данные отсутствуют
71	800989.37	1332659.91	данные отсутствуют	данные отсутствуют
72	800932.61	1332714.83	данные отсутствуют	данные отсутствуют
73	800869.6	1332775.61	данные отсутствуют	данные отсутствуют
74	800795.96	1332846.72	данные отсутствуют	данные отсутствуют
75	800759.61	1332882.14	данные отсутствуют	данные отсутствуют
76	800752.55	1332891.59	данные отсутствуют	данные отсутствуют
77	800751.49	1332898.65	данные отсутствуют	данные отсутствуют
78	800750.31	1332915.36	данные отсутствуют	данные отсутствуют
79	800750.04	1332918.24	данные отсутствуют	данные отсутствуют
80	800743.47	1332924.37	данные отсутствуют	данные отсутствуют
81	800744.43	1332914.76	данные отсутствуют	данные отсутствуют
82	800745.5	1332898.11	данные отсутствуют	данные отсутствуют
83	800746.66	1332892	данные отсутствуют	данные отсутствуют
84	800766.81	1332873.19	данные отсутствуют	данные отсутствуют
Государственный регистратор				ФГИС ЕГРН
полное наименование должности			подпись	инициалы, фамилия

М.П.

Раздел 4.2

Выписка из Единого государственного реестра недвижимости об объекте недвижимости
Сведения о частях земельного участка

Земельный участок			
(вид объекта недвижимости)			
Лист № ____ Раздела 4.2	Всего листов раздела 4.2 : ____	Всего разделов: ____	Всего листов выписки: ____
16.09.2021 № 99/2021/417950213			
Кадастровый номер:		02:17:000000:232	

Номер точки	Координаты, м		Описание закрепления на местности	Средняя квадратическая погрешность определения координат характерных точек границы части земельного участка, м
	X	Y		
1	2	3	4	5
85	800965.63	1332678.69	данные отсутствуют	данные отсутствуют
86	801164.54	1332485.29	данные отсутствуют	данные отсутствуют
87	800699.08	1333492.39	данные отсутствуют	данные отсутствуют
88	800698.18	1333504.98	данные отсутствуют	данные отсутствуют
89	800697.18	1333524.74	данные отсутствуют	данные отсутствуют
90	800691.6	1333517.66	данные отсутствуют	данные отсутствуют
91	800692.26	1333504.26	данные отсутствуют	данные отсутствуют
92	800693.43	1333485.22	данные отсутствуют	данные отсутствуют
93	800691.97	1333851.76	данные отсутствуют	данные отсутствуют
94	800691.97	1333900.77	данные отсутствуют	данные отсутствуют
95	800686.67	1333911.61	данные отсутствуют	данные отсутствуют
96	800686.57	1333862.82	данные отсутствуют	данные отсутствуют
97	800542.23	1334289.5	данные отсутствуют	данные отсутствуют
98	800542.39	1334283.52	данные отсутствуют	данные отсутствуют
99	800544.46	1334246.4	данные отсутствуют	данные отсутствуют
100	800546.24	1334233.62	данные отсутствуют	данные отсутствуют
101	800551.39	1334222.82	данные отсутствуют	данные отсутствуют
Государственный регистратор				ФГИС ЕГРН
полное наименование должности			подпись	инициалы, фамилия

М.П.

Земельный участок			
(вид объекта недвижимости)			
Лист № ____ Раздела 4.2	Всего листов раздела 4.2 : ____	Всего разделов: ____	Всего листов выписки: ____
16.09.2021 № 99/2021/417950213			
Кадастровый номер:		02:17:000000:232	

Номер точки	Координаты, м		Описание закрепления на местности	Средняя квадратическая погрешность определения координат характерных точек границы части земельного участка, м
	X	Y		
1	2	3	4	5
102	800524.72	1334416.9	данные отсутствуют	данные отсутствуют
103	800523.55	1334416.47	данные отсутствуют	данные отсутствуют
104	800526.17	1334406.35	данные отсутствуют	данные отсутствуют
105	803714.35	1330088.09	данные отсутствуют	данные отсутствуют
106	803701.7	1330100.53	данные отсутствуют	данные отсутствуют
107	803697.11	1330106.25	данные отсутствуют	данные отсутствуют
108	803695.79	1330101.53	данные отсутствуют	данные отсутствуют
109	803699.17	1330097.33	данные отсутствуют	данные отсутствуют
110	803712.99	1330083.21	данные отсутствуют	данные отсутствуют
111	804517.26	1329135.47	данные отсутствуют	данные отсутствуют
112	804516.67	1329186.32	данные отсутствуют	данные отсутствуют
113	804509.52	1329194.09	данные отсутствуют	данные отсутствуют
114	804510.62	1329142.68	данные отсутствуют	данные отсутствуют
115	800623.8	1334083.32	данные отсутствуют	данные отсутствуют
115	800623.8	1334083.32	данные отсутствуют	данные отсутствуют
116	800623.49	1334083.84	данные отсутствуют	данные отсутствуют
116	800623.49	1334083.84	данные отсутствуют	данные отсутствуют

Государственный регистратор		ФГИС ЕГРН
полное наименование должности	подпись	инициалы, фамилия

М.П.

Земельный участок			
(вид объекта недвижимости)			
Лист № ____ Раздела 4.2	Всего листов раздела 4.2 : ____	Всего разделов: ____	Всего листов выписки: ____
16.09.2021 № 99/2021/417950213			
Кадастровый номер:		02:17:000000:232	

Номер точки	Координаты, м		Описание закрепления на местности	Средняя квадратическая погрешность определения координат характерных точек границы части земельного участка, м
	X	Y		
1	2	3	4	5
116	800623.49	1334083.84	данные отсутствуют	данные отсутствуют
116	800623.49	1334083.84	данные отсутствуют	данные отсутствуют
117	800599.66	1334129.87	данные отсутствуют	данные отсутствуют
117	800599.66	1334129.87	данные отсутствуют	данные отсутствуют
117	800599.66	1334129.87	данные отсутствуют	данные отсутствуют
117	800599.66	1334129.87	данные отсутствуют	данные отсутствуют
117	800599.66	1334129.87	данные отсутствуют	данные отсутствуют
118	800597.24	1334128.44	данные отсутствуют	данные отсутствуют
118	800597.24	1334128.44	данные отсутствуют	данные отсутствуют
119	800620.46	1334082.81	данные отсутствуют	данные отсутствуют
120	800621.18	1334083.16	данные отсутствуют	данные отсутствуют
121	800595.36	1334138.18	данные отсутствуют	данные отсутствуют
121	800595.36	1334138.18	данные отсутствуют	данные отсутствуют
121	800595.36	1334138.18	данные отсутствуют	данные отсутствуют
121	800595.36	1334138.18	данные отсутствуют	данные отсутствуют
122	800594.58	1334139.68	данные отсутствуют	данные отсутствуют
122	800594.58	1334139.68	данные отсутствуют	данные отсутствуют
122	800594.58	1334139.68	данные отсутствуют	данные отсутствуют

Государственный регистратор		ФГИС ЕГРН
полное наименование должности	подпись	инициалы, фамилия

М.П.

Земельный участок			
(вид объекта недвижимости)			
Лист № ____ Раздела 4.2	Всего листов раздела 4.2 : ____	Всего разделов: ____	Всего листов выписки: ____
16.09.2021 № 99/2021/417950213			
Кадастровый номер:		02:17:000000:232	

Номер точки	Координаты, м		Описание закрепления на местности	Средняя квадратическая погрешность определения координат характерных точек границы части земельного участка, м
	X	Y		
1	2	3	4	5
122	800594.58	1334139.68	данные отсутствуют	данные отсутствуют
122	800594.58	1334139.68	данные отсутствуют	данные отсутствуют
122	800594.58	1334139.68	данные отсутствуют	данные отсутствуют
123	800592.3	1334138.15	данные отсутствуют	данные отсутствуют
123	800592.3	1334138.15	данные отсутствуют	данные отсутствуют
123	800592.3	1334138.15	данные отсутствуют	данные отсутствуют
123	800592.3	1334138.15	данные отсутствуют	данные отсутствуют
124	800592.66	1334137.44	данные отсутствуют	данные отсутствуют
124	800592.66	1334137.44	данные отсутствуют	данные отсутствуют
125	800627.16	1334083.52	данные отсутствуют	данные отсутствуют
126	800626.14	1334085.25	данные отсутствуют	данные отсутствуют
126	800626.14	1334085.25	данные отсутствуют	данные отсутствуют
127	800602.22	1334131.37	данные отсутствуют	данные отсутствуют
127	800602.22	1334131.37	данные отсутствуют	данные отсутствуют
128	800598.27	1334138.99	данные отсутствуют	данные отсутствуют
128	800598.27	1334138.99	данные отсутствуют	данные отсутствуют
129	800597.15	1334141.15	данные отсутствуют	данные отсутствуют
Государственный регистратор				ФГИС ЕГРН
полное наименование должности			подпись	инициалы, фамилия

М.П.

Раздел 4.2

Выписка из Единого государственного реестра недвижимости об объекте недвижимости
Сведения о частях земельного участка

Земельный участок			
(вид объекта недвижимости)			
Лист № ____ Раздела 4.2	Всего листов раздела 4.2 : ____	Всего разделов: ____	Всего листов выписки: ____
16.09.2021 № 99/2021/417950213			
Кадастровый номер:		02:17:000000:232	

Номер точки	Координаты, м		Описание закрепления на местности	Средняя квадратическая погрешность определения координат характерных точек границы части земельного участка, м
	X	Y		
1	2	3	4	5
129	800597.15	1334141.15	данные отсутствуют	данные отсутствуют
129	800597.15	1334141.15	данные отсутствуют	данные отсутствуют
129	800597.15	1334141.15	данные отсутствуют	данные отсутствуют
130	800576.57	1334184.85	данные отсутствуют	данные отсутствуют
131	800571.87	1334183.57	данные отсутствуют	данные отсутствуют
132	800570.42	1334182.97	данные отсутствуют	данные отсутствуют
133	800651.87	1334035.53	данные отсутствуют	данные отсутствуют
133	800651.87	1334035.53	данные отсутствуют	данные отсутствуют
134	800620.86	1334082.03	данные отсутствуют	данные отсутствуют
135	800649	1334035.07	данные отсутствуют	данные отсутствуют
136	800654.97	1334036.03	данные отсутствуют	данные отсутствуют
137	800575.66	1334186.78	данные отсутствуют	данные отсутствуют
138	800555.06	1334230.48	данные отсутствуют	данные отсутствуют
139	800548.83	1334228.19	данные отсутствуют	данные отсутствуют
140	800569.95	1334183.92	данные отсутствуют	данные отсутствуют

Государственный регистратор				ФГИС ЕГРН
полное наименование должности			подпись	инициалы, фамилия

М.П.

Земельный участок				
(вид объекта недвижимости)				
Лист № ____ Раздела 4.2		Всего листов раздела 4.2 : ____		Всего разделов: ____
16.09.2021 № 99/2021/417950213				
Кадастровый номер:			02:17:000000:232	
Сведения о характерных точках границы части (частей) земельного участка				
Учетный номер части: 4				
Система координат: МСК-05				
Зона №				
Номер точки	Координаты, м		Описание закрепления на местности	Средняя квадратическая погрешность определения координат характерных точек границы части земельного участка, м
	X	Y		
1	2	3	4	5
1	803680.24	1330131.15	данные отсутствуют	данные отсутствуют
2	803675.75	1330141.8	данные отсутствуют	данные отсутствуют
3	803670.52	1330155.63	данные отсутствуют	данные отсутствуют
4	803667.84	1330151.51	данные отсутствуют	данные отсутствуют
5	803672.14	1330140.47	данные отсутствуют	данные отсутствуют
6	803677.7	1330127.25	данные отсутствуют	данные отсутствуют
7	803608.46	1330392.51	данные отсутствуют	данные отсутствуют
8	803602.84	1330405.98	данные отсутствуют	данные отсутствуют
9	803593.65	1330418.76	данные отсутствуют	данные отсутствуют
10	803589.82	1330421.8	данные отсутствуют	данные отсутствуют
11	803589.35	1330417.17	данные отсутствуют	данные отсутствуют
12	803590.6	1330416.23	данные отсутствуют	данные отсутствуют
13	803599.11	1330403.71	данные отсутствуют	данные отсутствуют
14	803607.6	1330384.05	данные отсутствуют	данные отсутствуют
15	803529.5	1330462.68	данные отсутствуют	данные отсутствуют
16	803468.29	1330502.78	данные отсутствуют	данные отсутствуют
Государственный регистратор			ФГИС ЕГРН	
полное наименование должности			подпись	
			инициалы, фамилия	

М.П.

Раздел 4.2

Земельный участок				
(вид объекта недвижимости)				
Лист № ____ Раздела 4.2		Всего листов раздела 4.2 : ____		Всего разделов: ____
16.09.2021 № 99/2021/417950213				
Кадастровый номер:			02:17:000000:232	
Номер точки	Координаты, м		Описание закрепления на местности	Средняя квадратическая погрешность определения координат характерных точек границы части земельного участка, м
	X	Y		
1	2	3	4	5
17	803394.92	1330543.92	данные отсутствуют	данные отсутствуют
18	803357.39	1330565.75	данные отсутствуют	данные отсутствуют
19	803249.67	1330630.26	данные отсутствуют	данные отсутствуют
20	803215.3	1330652.04	данные отсутствуют	данные отсутствуют
21	803131.18	1330704.84	данные отсутствуют	данные отсутствуют
22	803083.58	1330733.6	данные отсутствуют	данные отсутствуют
23	803051.29	1330752.24	данные отсутствуют	данные отсутствуют
24	803039.04	1330758.5	данные отсутствуют	данные отсутствуют
25	803021.58	1330766.86	данные отсутствуют	данные отсутствуют
26	802435.93	1331160.3	данные отсутствуют	данные отсутствуют
27	802434.3	1331162.28	данные отсутствуют	данные отсутствуют
28	802422.18	1331179.32	данные отсутствуют	данные отсутствуют
29	802398.74	1331205.29	данные отсутствуют	данные отсутствуют
30	802342.85	1331272.46	данные отсутствуют	данные отсутствуют
31	802293.02	1331330.05	данные отсутствуют	данные отсутствуют
32	802253.58	1331376.99	данные отсутствуют	данные отсутствуют
33	802174.95	1331471.39	данные отсутствуют	данные отсутствуют
Государственный регистратор			ФГИС ЕГРН	
полное наименование должности			подпись	
			инициалы, фамилия	

М.П.

Земельный участок			
(вид объекта недвижимости)			
Лист № ____ Раздела 4.2	Всего листов раздела 4.2 : ____	Всего разделов: ____	Всего листов выписки: ____
16.09.2021 № 99/2021/417950213			
Кадастровый номер:		02:17:000000:232	

Номер точки	Координаты, м		Описание закрепления на местности	Средняя квадратическая погрешность определения координат характерных точек границы части земельного участка, м
	X	Y		
1	2	3	4	5
34	802126.81	1331530.38	данные отсутствуют	данные отсутствуют
35	802075.66	1331590.3	данные отсутствуют	данные отсутствуют
36	802028.05	1331645.49	данные отсутствуют	данные отсутствуют
37	801971.74	1331710.73	данные отсутствуют	данные отсутствуют
38	801927.52	1331760	данные отсутствуют	данные отсутствуют
39	801883.15	1331808.6	данные отсутствуют	данные отсутствуют
40	801799.66	1331901.14	данные отсутствуют	данные отсутствуют
41	801771.7	1331926.04	данные отсутствуют	данные отсутствуют
42	801724.43	1331963.99	данные отсутствуют	данные отсутствуют
43	801670.4	1332002.47	данные отсутствуют	данные отсутствуют
44	801617.12	1332042.28	данные отсутствуют	данные отсутствуют
45	801589.68	1332066.65	данные отсутствуют	данные отсутствуют
46	801557.76	1332097.74	данные отсутствуют	данные отсутствуют
47	801510.85	1332144.54	данные отсутствуют	данные отсутствуют
48	801480.23	1332173.84	данные отсутствуют	данные отсутствуют
49	801599.79	1332050.75	данные отсутствуют	данные отсутствуют
50	801612.32	1332039.62	данные отсутствуют	данные отсутствуют
Государственный регистратор				ФГИС ЕГРН
полное наименование должности			подпись	инициалы, фамилия

М.П.

Раздел 4.2

Выписка из Единого государственного реестра недвижимости об объекте недвижимости
Сведения о частях земельного участка

Земельный участок			
(вид объекта недвижимости)			
Лист № ____ Раздела 4.2	Всего листов раздела 4.2 : ____	Всего разделов: ____	Всего листов выписки: ____
16.09.2021 № 99/2021/417950213			
Кадастровый номер:		02:17:000000:232	

Номер точки	Координаты, м		Описание закрепления на местности	Средняя квадратическая погрешность определения координат характерных точек границы части земельного участка, м
	X	Y		
1	2	3	4	5
51	801667.17	1331998.34	данные отсутствуют	данные отсутствуют
52	801721.9	1331959.59	данные отсутствуют	данные отсутствуют
53	801771.1	1331920.45	данные отсутствуют	данные отсутствуют
54	801795.53	1331897.41	данные отсутствуют	данные отсутствуют
55	801878.89	1331806.2	данные отсутствуют	данные отсутствуют
56	801923.69	1331756.67	данные отсутствуют	данные отсутствуют
57	801967.77	1331707.27	данные отсутствуют	данные отсутствуют
58	802024.49	1331642.63	данные отсутствуют	данные отсутствуют
59	802072.06	1331586.83	данные отсутствуют	данные отсутствуют
60	802122.79	1331527.18	данные отсутствуют	данные отсутствуют
61	802171.22	1331468.2	данные отсутствуют	данные отсутствуют
62	802249.31	1331374.19	данные отсутствуют	данные отсутствуют
63	802289.46	1331326.26	данные отсутствуют	данные отсутствуют
64	802338.87	1331268.74	данные отсутствуют	данные отсутствуют
65	802394.98	1331201.36	данные отсутствуют	данные отсутствуют
66	802417.62	1331176.46	данные отсутствуют	данные отсутствуют
67	802419.33	1331174.08	данные отсутствуют	данные отсутствуют
Государственный регистратор				ФГИС ЕГРН
полное наименование должности			подпись	инициалы, фамилия

М.П.

Земельный участок			
(вид объекта недвижимости)			
Лист № ____ Раздела 4.2	Всего листов раздела 4.2 : ____	Всего разделов: ____	Всего листов выписки: ____
16.09.2021 № 99/2021/417950213			
Кадастровый номер:		02:17:000000:232	

Номер точки	Координаты, м		Описание закрепления на местности	Средняя квадратическая погрешность определения координат характерных точек границы части земельного участка, м
	X	Y		
1	2	3	4	5
68	801208.17	1332442.77	данные отсутствуют	данные отсутствуют
69	801154.64	1332496.79	данные отсутствуют	данные отсутствуют
70	801073.32	1332577.95	данные отсутствуют	данные отсутствуют
71	800989.37	1332659.91	данные отсутствуют	данные отсутствуют
72	800932.61	1332714.83	данные отсутствуют	данные отсутствуют
73	800869.6	1332775.61	данные отсутствуют	данные отсутствуют
74	800795.96	1332846.72	данные отсутствуют	данные отсутствуют
75	800759.61	1332882.14	данные отсутствуют	данные отсутствуют
76	800752.55	1332891.59	данные отсутствуют	данные отсутствуют
77	800751.49	1332898.65	данные отсутствуют	данные отсутствуют
78	800750.31	1332915.36	данные отсутствуют	данные отсутствуют
79	800750.04	1332918.24	данные отсутствуют	данные отсутствуют
80	800743.47	1332924.37	данные отсутствуют	данные отсутствуют
81	800744.43	1332914.76	данные отсутствуют	данные отсутствуют
82	800745.5	1332898.11	данные отсутствуют	данные отсутствуют
83	800746.66	1332892	данные отсутствуют	данные отсутствуют
84	800766.81	1332873.19	данные отсутствуют	данные отсутствуют

Государственный регистратор		ФГИС ЕГРН
полное наименование должности	подпись	инициалы, фамилия

М.П.

Земельный участок			
(вид объекта недвижимости)			
Лист № ____ Раздела 4.2	Всего листов раздела 4.2 : ____	Всего разделов: ____	Всего листов выписки: ____
16.09.2021 № 99/2021/417950213			
Кадастровый номер:		02:17:000000:232	

Номер точки	Координаты, м		Описание закрепления на местности	Средняя квадратическая погрешность определения координат характерных точек границы части земельного участка, м
	X	Y		
1	2	3	4	5
85	800965.63	1332678.69	данные отсутствуют	данные отсутствуют
86	801164.54	1332485.29	данные отсутствуют	данные отсутствуют
87	800699.08	1333492.39	данные отсутствуют	данные отсутствуют
88	800698.18	1333504.98	данные отсутствуют	данные отсутствуют
89	800697.18	1333524.74	данные отсутствуют	данные отсутствуют
90	800691.6	1333517.66	данные отсутствуют	данные отсутствуют
91	800692.26	1333504.26	данные отсутствуют	данные отсутствуют
92	800693.43	1333485.22	данные отсутствуют	данные отсутствуют
93	800691.97	1333851.76	данные отсутствуют	данные отсутствуют
94	800691.97	1333900.77	данные отсутствуют	данные отсутствуют
95	800686.67	1333911.61	данные отсутствуют	данные отсутствуют
96	800686.57	1333862.82	данные отсутствуют	данные отсутствуют
97	800542.23	1334289.5	данные отсутствуют	данные отсутствуют
98	800542.39	1334283.52	данные отсутствуют	данные отсутствуют
99	800544.46	1334246.4	данные отсутствуют	данные отсутствуют
100	800546.24	1334233.62	данные отсутствуют	данные отсутствуют
101	800551.39	1334222.82	данные отсутствуют	данные отсутствуют

Государственный регистратор		ФГИС ЕГРН
полное наименование должности	подпись	инициалы, фамилия

М.П.

Земельный участок			
(вид объекта недвижимости)			
Лист № ____ Раздела 4.2	Всего листов раздела 4.2 : ____	Всего разделов: ____	Всего листов выписки: ____
16.09.2021 № 99/2021/417950213			
Кадастровый номер:		02:17:000000:232	

Номер точки	Координаты, м		Описание закрепления на местности	Средняя квадратическая погрешность определения координат характерных точек границы части земельного участка, м
	X	Y		
1	2	3	4	5
102	800524.72	1334416.9	данные отсутствуют	данные отсутствуют
103	800523.55	1334416.47	данные отсутствуют	данные отсутствуют
104	800526.17	1334406.35	данные отсутствуют	данные отсутствуют
105	803714.35	1330088.09	данные отсутствуют	данные отсутствуют
106	803701.7	1330100.53	данные отсутствуют	данные отсутствуют
107	803697.11	1330106.25	данные отсутствуют	данные отсутствуют
108	803695.79	1330101.53	данные отсутствуют	данные отсутствуют
109	803699.17	1330097.33	данные отсутствуют	данные отсутствуют
110	803712.99	1330083.21	данные отсутствуют	данные отсутствуют
111	804517.26	1329135.47	данные отсутствуют	данные отсутствуют
112	804516.67	1329186.32	данные отсутствуют	данные отсутствуют
113	804509.52	1329194.09	данные отсутствуют	данные отсутствуют
114	804510.62	1329142.68	данные отсутствуют	данные отсутствуют
115	800623.8	1334083.32	данные отсутствуют	данные отсутствуют
115	800623.8	1334083.32	данные отсутствуют	данные отсутствуют
116	800623.49	1334083.84	данные отсутствуют	данные отсутствуют
116	800623.49	1334083.84	данные отсутствуют	данные отсутствуют
Государственный регистратор				ФГИС ЕГРН
полное наименование должности			подпись	инициалы, фамилия

М.П.

Раздел 4.2

Выписка из Единого государственного реестра недвижимости об объекте недвижимости
Сведения о частях земельного участка

Земельный участок			
(вид объекта недвижимости)			
Лист № ____ Раздела 4.2	Всего листов раздела 4.2 : ____	Всего разделов: ____	Всего листов выписки: ____
16.09.2021 № 99/2021/417950213			
Кадастровый номер:		02:17:000000:232	

Номер точки	Координаты, м		Описание закрепления на местности	Средняя квадратическая погрешность определения координат характерных точек границы части земельного участка, м
	X	Y		
1	2	3	4	5
116	800623.49	1334083.84	данные отсутствуют	данные отсутствуют
116	800623.49	1334083.84	данные отсутствуют	данные отсутствуют
117	800599.66	1334129.87	данные отсутствуют	данные отсутствуют
117	800599.66	1334129.87	данные отсутствуют	данные отсутствуют
117	800599.66	1334129.87	данные отсутствуют	данные отсутствуют
117	800599.66	1334129.87	данные отсутствуют	данные отсутствуют
117	800599.66	1334129.87	данные отсутствуют	данные отсутствуют
118	800597.24	1334128.44	данные отсутствуют	данные отсутствуют
118	800597.24	1334128.44	данные отсутствуют	данные отсутствуют
119	800620.46	1334082.81	данные отсутствуют	данные отсутствуют
120	800621.18	1334083.16	данные отсутствуют	данные отсутствуют
121	800595.36	1334138.18	данные отсутствуют	данные отсутствуют
121	800595.36	1334138.18	данные отсутствуют	данные отсутствуют
121	800595.36	1334138.18	данные отсутствуют	данные отсутствуют
121	800595.36	1334138.18	данные отсутствуют	данные отсутствуют
122	800594.58	1334139.68	данные отсутствуют	данные отсутствуют
122	800594.58	1334139.68	данные отсутствуют	данные отсутствуют
122	800594.58	1334139.68	данные отсутствуют	данные отсутствуют
Государственный регистратор				ФГИС ЕГРН
полное наименование должности			подпись	инициалы, фамилия

М.П.

Земельный участок			
(вид объекта недвижимости)			
Лист № ____ Раздела 4.2	Всего листов раздела 4.2 : ____	Всего разделов: ____	Всего листов выписки: ____
16.09.2021 № 99/2021/417950213			
Кадастровый номер:		02:17:000000:232	

Номер точки	Координаты, м		Описание закрепления на местности	Средняя квадратическая погрешность определения координат характерных точек границы части земельного участка, м
	X	Y		
1	2	3	4	5
122	800594.58	1334139.68	данные отсутствуют	данные отсутствуют
122	800594.58	1334139.68	данные отсутствуют	данные отсутствуют
122	800594.58	1334139.68	данные отсутствуют	данные отсутствуют
123	800592.3	1334138.15	данные отсутствуют	данные отсутствуют
123	800592.3	1334138.15	данные отсутствуют	данные отсутствуют
123	800592.3	1334138.15	данные отсутствуют	данные отсутствуют
123	800592.3	1334138.15	данные отсутствуют	данные отсутствуют
124	800592.66	1334137.44	данные отсутствуют	данные отсутствуют
124	800592.66	1334137.44	данные отсутствуют	данные отсутствуют
125	800627.16	1334083.52	данные отсутствуют	данные отсутствуют
126	800626.14	1334085.25	данные отсутствуют	данные отсутствуют
126	800626.14	1334085.25	данные отсутствуют	данные отсутствуют
127	800602.22	1334131.37	данные отсутствуют	данные отсутствуют
127	800602.22	1334131.37	данные отсутствуют	данные отсутствуют
128	800598.27	1334138.99	данные отсутствуют	данные отсутствуют
128	800598.27	1334138.99	данные отсутствуют	данные отсутствуют
129	800597.15	1334141.15	данные отсутствуют	данные отсутствуют

Государственный регистратор		ФГИС ЕГРН
полное наименование должности	подпись	инициалы, фамилия

М.П.

Земельный участок			
(вид объекта недвижимости)			
Лист № ____ Раздела 4.2	Всего листов раздела 4.2 : ____	Всего разделов: ____	Всего листов выписки: ____
16.09.2021 № 99/2021/417950213			
Кадастровый номер:		02:17:000000:232	

Номер точки	Координаты, м		Описание закрепления на местности	Средняя квадратическая погрешность определения координат характерных точек границы части земельного участка, м
	X	Y		
1	2	3	4	5
129	800597.15	1334141.15	данные отсутствуют	данные отсутствуют
129	800597.15	1334141.15	данные отсутствуют	данные отсутствуют
129	800597.15	1334141.15	данные отсутствуют	данные отсутствуют
130	800576.57	1334184.85	данные отсутствуют	данные отсутствуют
131	800571.87	1334183.57	данные отсутствуют	данные отсутствуют
132	800570.42	1334182.97	данные отсутствуют	данные отсутствуют
133	800651.87	1334035.53	данные отсутствуют	данные отсутствуют
133	800651.87	1334035.53	данные отсутствуют	данные отсутствуют
134	800620.86	1334082.03	данные отсутствуют	данные отсутствуют
135	800649	1334035.07	данные отсутствуют	данные отсутствуют
136	800654.97	1334036.03	данные отсутствуют	данные отсутствуют
137	800575.66	1334186.78	данные отсутствуют	данные отсутствуют
138	800555.06	1334230.48	данные отсутствуют	данные отсутствуют
139	800548.83	1334228.19	данные отсутствуют	данные отсутствуют
140	800569.95	1334183.92	данные отсутствуют	данные отсутствуют

Государственный регистратор		ФГИС ЕГРН
полное наименование должности	подпись	инициалы, фамилия

М.П.

Выписка из Единого государственного реестра недвижимости об объекте недвижимости

Сведения о характеристиках объекта недвижимости

На основании запроса от 14.09.2021 г., поступившего на рассмотрение 14.09.2021 г., сообщаем, что согласно записям Единого государственного реестра недвижимости:

Земельный участок			
(вид объекта недвижимости)			
Лист № ____ Раздела 1	Всего листов раздела 1 : ____	Всего разделов: ____	Всего листов выписки: ____
14.09.2021 № 99/2021/417335382			
Кадастровый номер:		02:17:000000:235	

Номер кадастрового квартала:	02:17:000000
Дата присвоения кадастрового номера:	07.10.2010
Ранее присвоенный государственный учетный номер:	данные отсутствуют
Адрес:	установлено относительно ориентира, расположенного в границах участка. Почтовый адрес ориентира: Республика Башкортостан, р-н. Бураевский, с/с. Бадраковский
Площадь:	136030 +/- 645 кв. м
Кадастровая стоимость, руб.:	361839.8
Кадастровые номера расположенных в пределах земельного участка объектов недвижимости:	02:17:000000:1325
Кадастровые номера объектов недвижимости, из которых образован объект недвижимости:	данные отсутствуют
Кадастровые номера образованных объектов недвижимости:	данные отсутствуют
Сведения о включении объекта недвижимости в состав предприятия как имущественного комплекса:	

Государственный регистратор		ФГИС ЕГРН
полное наименование должности	подпись	инициалы, фамилия

М.П.

Раздел 1

Выписка из Единого государственного реестра недвижимости об объекте недвижимости

Сведения о характеристиках объекта недвижимости

Земельный участок			
(вид объекта недвижимости)			
Лист № ____ Раздела 1	Всего листов раздела 1 : ____	Всего разделов: ____	Всего листов выписки: ____
14.09.2021 № 99/2021/417335382			
Кадастровый номер:		02:17:000000:235	

Категория земель:	Земли сельскохозяйственного назначения
Виды разрешенного использования:	Для размещения и эксплуатации объектов автомобильного транспорта и объектов дорожного хозяйства
Сведения о кадастровом инженере:	данные отсутствуют
Сведения о лесах, водных объектах и об иных природных объектах, расположенных в пределах земельного участка:	данные отсутствуют
Сведения о том, что земельный участок полностью или частично расположен в границах зоны с особыми условиями использования территории или территории объекта культурного наследия	данные отсутствуют
Сведения о том, что земельный участок расположен в границах особой экономической зоны, территории опережающего социально-экономического развития, зоны территориального развития в Российской Федерации, игровой зоны:	данные отсутствуют
Сведения о том, что земельный участок расположен в границах особо охраняемой природной территории, охотничьих угодий, лесничеств, лесопарков:	данные отсутствуют
Сведения о результатах проведения государственного земельного надзора:	данные отсутствуют
Сведения о расположении земельного участка в границах территории, в отношении которой утвержден проект межевания территории:	данные отсутствуют

Государственный регистратор		ФГИС ЕГРН
полное наименование должности	подпись	инициалы, фамилия

М.П.

Выписка из Единого государственного реестра недвижимости об объекте недвижимости
Сведения о характеристиках объекта недвижимости

Земельный участок			
<small>(вид объекта недвижимости)</small>			
Лист № <u> </u> Раздела <u>1</u>	Всего листов раздела <u>1</u> : <u> </u>	Всего разделов: <u> </u>	Всего листов выписки: <u> </u>
14.09.2021 № 99/2021/417335382			
Кадастровый номер:		02:17:000000:235	
Условный номер земельного участка:	данные отсутствуют		
Сведения о принятии акта и (или) заключении договора, предусматривающих предоставление в соответствии с земельным законодательством исполнительным органом государственной власти или органом местного самоуправления находящегося в государственной или муниципальной собственности земельного участка для строительства наемного дома социального использования или наемного дома коммерческого использования:	данные отсутствуют		
Сведения о том, что земельный участок или земельные участки образованы на основании решения об изъятии земельного участка и (или) расположенного на нем объекта недвижимости для государственных или муниципальных нужд:	данные отсутствуют		
Сведения о том, что земельный участок образован из земель или земельного участка, государственная собственность на которые не разграничена:	данные отсутствуют		
Сведения о наличии земельного спора о местоположении границ земельных участков:	данные отсутствуют		
Статус записи об объекте недвижимости:	Сведения об объекте недвижимости имеют статус "актуальные"		
Особые отметки:	Граница земельного участка не установлена в соответствии с требованиями земельного законодательства. Сведения о видах разрешенного использования имеют статус «Актуальные незасвидетельствованные». Право (ограничение права, обременение объекта недвижимости) зарегистрировано на данный объект недвижимости с видами разрешенного использования отсутствует. Сведения необходимые для заполнения раздела 3.1 отсутствуют. Сведения необходимые для заполнения раздела 3.2 отсутствуют.		
Получатель выписки:	Рачкова Елена Сергеевна		

Государственный регистратор		ФГИС ЕГРН
полное наименование должности	подпись	инициалы, фамилия

М.П.

Раздел 2

Выписка из Единого государственного реестра недвижимости об объекте недвижимости
Сведения о зарегистрированных правах

Земельный участок			
<small>(вид объекта недвижимости)</small>			
Лист № <u> </u> Раздела <u>2</u>	Всего листов раздела <u>2</u> : <u> </u>	Всего разделов: <u> </u>	Всего листов выписки: <u> </u>
14.09.2021 № 99/2021/417335382			
Кадастровый номер:		02:17:000000:235	
1. Правообладатель (правообладатели):	1.1. Муниципальный район Бураевский район Республики Башкортостан		
2. Вид, номер и дата государственной регистрации права:	2.1. Собственность, № 02-04-08/002/2012-243 от 02.03.2012		
3. Ограничение прав и обременение объекта недвижимости:	не зарегистрировано		
4. Договоры участия в долевом строительстве:	не зарегистрировано		
5. Заявленные в судебном порядке права требования:	данные отсутствуют		
6. Сведения о возражении в отношении зарегистрированного права:	данные отсутствуют		
7. Сведения о наличии решения об изъятии объекта недвижимости для государственных и муниципальных нужд:	данные отсутствуют		
8. Сведения о невозможности государственной регистрации без личного участия правообладателя или его законного представителя:			
9. Правоприятия и сведения о наличии поступивших, но не рассмотренных заявлений о проведении государственной регистрации права (перехода, прекращения права), ограничения права или обременения объекта недвижимости, сделки в отношении объекта недвижимости:	данные отсутствуют		
10. Сведения об осуществлении государственной регистрации сделки, права, ограничения права без необходимого в силу закона согласия третьего лица, органа:	данные отсутствуют		
11. Сведения о невозможности государственной регистрации перехода, прекращения, ограничения права на земельный участок из земель сельскохозяйственного назначения:			

Государственный регистратор		ФГИС ЕГРН
полное наименование должности	подпись	инициалы, фамилия

М.П.

Земельный участок			
(вид объекта недвижимости)			
Лист № __ Раздела <u>3</u>	Всего листов раздела <u>3</u> : __	Всего разделов: __	Всего листов выписки: __
14.09.2021 № 99/2021/417335382			
Кадастровый номер:		02:17:000000:235	

План (чертеж, схема) земельного участка			
Масштаб 1: данные отсутствуют	Условные обозначения:		

Государственный регистратор		ФГИС ЕГРН
полное наименование должности	подпись	инициалы, фамилия

М.П.

Земельный участок			
(вид объекта недвижимости)			
Лист № __ Раздела <u>4</u>	Всего листов раздела <u>4</u> : __	Всего разделов: __	Всего листов выписки: __
14.09.2021 № 99/2021/417335382			
Кадастровый номер:		02:17:000000:235	

План (чертеж, схема) части земельного участка	Учетный номер части: <u>02:17:000000:235/1</u>
02:17:000000:235/1	
Масштаб 1: данные отсутствуют	Условные обозначения:

Государственный регистратор		ФГИС ЕГРН
полное наименование должности	подпись	инициалы, фамилия

М.П.

Земельный участок			
(вид объекта недвижимости)			
Лист № <u> </u> Раздела <u>4</u>	Всего листов раздела <u>4</u> : <u> </u>	Всего разделов: <u> </u>	Всего листов выписки: <u> </u>
14.09.2021 № 99/2021/417335382			
Кадастровый номер:		02:17:000000:235	

План (чертеж, схема) части земельного участка	Учетный номер части: <u>02:17:000000:235/2</u>
000:235/2	
Масштаб 1: данные отсутствуют	Условные обозначения:

Государственный регистратор		ФГИС ЕГРН
полное наименование должности	подпись	инициалы, фамилия

М.П.


Земельный участок			
(вид объекта недвижимости)			
Лист № <u> </u> Раздела <u>4</u>	Всего листов раздела <u>4</u> : <u> </u>	Всего разделов: <u> </u>	Всего листов выписки: <u> </u>
14.09.2021 № 99/2021/417335382			
Кадастровый номер:		02:17:000000:235	

План (чертеж, схема) части земельного участка	Учетный номер части: <u>02:17:000000:235/3</u>
02:17:000000:235/3	
Масштаб 1: данные отсутствуют	Условные обозначения:

Государственный регистратор		ФГИС ЕГРН
полное наименование должности	подпись	инициалы, фамилия

М.П.

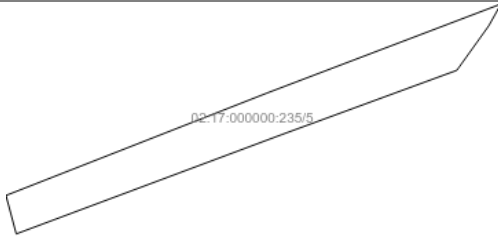
Земельный участок			
(вид объекта недвижимости)			
Лист № <u> </u> Раздела <u>4</u>	Всего листов раздела <u>4</u> : <u> </u>	Всего разделов: <u> </u>	Всего листов выписки: <u> </u>
14.09.2021 № 99/2021/417335382			
Кадастровый номер:		02:17:000000:235	

План (чертеж, схема) части земельного участка	Учетный номер части: 02:17:000000:235/4
	
Масштаб 1: данные отсутствуют	Условные обозначения:

Государственный регистратор		ФГИС ЕГРН
полное наименование должности	подпись	инициалы, фамилия

М.П.

Земельный участок			
(вид объекта недвижимости)			
Лист № <u> </u> Раздела <u>4</u>	Всего листов раздела <u>4</u> : <u> </u>	Всего разделов: <u> </u>	Всего листов выписки: <u> </u>
14.09.2021 № 99/2021/417335382			
Кадастровый номер:		02:17:000000:235	

План (чертеж, схема) части земельного участка	Учетный номер части: 02:17:000000:235/5
	
Масштаб 1: данные отсутствуют	Условные обозначения:

Государственный регистратор		ФГИС ЕГРН
полное наименование должности	подпись	инициалы, фамилия

М.П.

Земельный участок			
(вид объекта недвижимости)			
Лист № <u> </u> Раздела 4.1	Всего листов раздела 4.1 : <u> </u>	Всего разделов: <u> </u>	Всего листов выписки: <u> </u>
14.09.2021 № 99/2021/417335382			
Кадастровый номер:		02:17:000000:235	

Учетный номер части	Площадь (м ²)	Содержание ограничения в использовании или ограничения права на объект недвижимости или обременения объекта недвижимости
1	2	3
1	514	Ограничения прав на земельный участок, предусмотренные статьями 56, 56.1 Земельного кодекса Российской Федерации, Постановление Правительства Российской Федерации "О порядке установления охранных зон объектов электросетевого хозяйства и особых условий использования земельных участков, расположенных в границах таких зон" № 160 от 24.02.2009, срок действия: 09.02.2015
2	75	Ограничения прав на земельный участок, предусмотренные статьями 56, 56.1 Земельного кодекса Российской Федерации, Постановление Правительства Российской Федерации "Об утверждении Правил охраны линий и сооружений связи Российской Федерации" № 578 от 09.06.1995, срок действия: 28.11.2017
3	6621	Ограничения прав на земельный участок, предусмотренные статьями 56, 56.1 Земельного кодекса Российской Федерации, Приказ государственного комитета РБ по транспорту и дорожному хозяйству "Об установлении границы придорожной полосы автомобильных дорог РБ регионального и межмуниципального значения" № 41 от 12.03.2014, срок действия: 14.05.2018
4	1661	Ограничения прав на земельный участок, предусмотренные статьями 56, 56.1 Земельного кодекса Российской Федерации, Водный кодекс Российской Федерации № 74 от 03.06.2006, срок действия: 09.08.2021
5	775	Ограничения прав на земельный участок, предусмотренные статьями 56, 56.1 Земельного кодекса Российской Федерации, Водный кодекс Российской Федерации № 74-ФЗ от 03.06.2006, срок действия: 11.08.2021

Государственный регистратор		ФГИС ЕГРН
полное наименование должности	подпись	инициалы, фамилия

М.П.

Раздел 4.2

Земельный участок			
(вид объекта недвижимости)			
Лист № <u> </u> Раздела 4.2	Всего листов раздела 4.2 : <u> </u>	Всего разделов: <u> </u>	Всего листов выписки: <u> </u>
14.09.2021 № 99/2021/417335382			
Кадастровый номер:		02:17:000000:235	

Сведения о характерных точках границы части (частей) земельного участка

Учетный номер части: 1

Система координат: МСК-05

Зона №

Номер точки	Координаты, м		Описание закрепления на местности	Средняя квадратическая погрешность определения координат характерных точек границы части земельного участка, м
	X	Y		
1	2	3	4	5
1	768668.34	1312473.09	данные отсутствуют	данные отсутствуют
2	768668.1	1312501.51	данные отсутствуют	данные отсутствуют
3	768668.61	1312513.44	данные отсутствуют	данные отсутствуют
4	768661.16	1312525.44	данные отсутствуют	данные отсутствуют
5	768660.54	1312522.25	данные отсутствуют	данные отсутствуют
6	768660.2	1312501.62	данные отсутствуют	данные отсутствуют
7	768660.2	1312486.21	данные отсутствуют	данные отсутствуют
8	765720.95	1314635.21	данные отсутствуют	данные отсутствуют
9	765737.77	1314648.63	данные отсутствуют	данные отсутствуют
10	765732.54	1314655.82	данные отсутствуют	данные отсутствуют
11	765715.69	1314642.44	данные отсутствуют	данные отсутствуют
12	769466.08	1316755.64	данные отсутствуют	данные отсутствуют
13	769467.28	1316760.28	данные отсутствуют	данные отсутствуют
14	769458.3	1316757.19	данные отсутствуют	данные отсутствуют
15	769456.99	1316752.51	данные отсутствуют	данные отсутствуют
16	765013.17	1313761.5	данные отсутствуют	данные отсутствуют

Государственный регистратор		ФГИС ЕГРН
полное наименование должности	подпись	инициалы, фамилия

М.П.

Земельный участок			
(вид объекта недвижимости)			
Лист № ____ Раздела 4.2	Всего листов раздела 4.2 : ____	Всего разделов: ____	Всего листов выписки: ____
14.09.2021 № 99/2021/417335382			
Кадастровый номер:		02:17:000000:235	

Номер точки	Координаты, м		Описание закрепления на местности	Средняя квадратическая погрешность определения координат характерных точек границы части земельного участка, м
	X	Y		
1	2	3	4	5
17	765013.42	1313765.52	данные отсутствуют	данные отсутствуют
18	765004.28	1313765.08	данные отсутствуют	данные отсутствуют
19	765004.05	1313761.89	данные отсутствуют	данные отсутствуют
20	765003.99	1313761.05	данные отсутствуют	данные отсутствуют
21	765641.8	1314585.14	данные отсутствуют	данные отсутствуют
22	765658.82	1314598.99	данные отсутствуют	данные отсутствуют
23	765660.11	1314600.01	данные отсутствуют	данные отсутствуют
24	765654.2	1314602.69	данные отсутствуют	данные отсутствуют
25	765645.93	1314597.27	данные отсутствуют	данные отсутствуют
26	765645.15	1314591.06	данные отсутствуют	данные отсутствуют
27	769487.33	1316837.96	данные отсутствуют	данные отсутствуют
28	769498.45	1316879.71	данные отсутствуют	данные отсутствуют
29	769503.7	1316895.4	данные отсутствуют	данные отсутствуют
30	769494.36	1316892.38	данные отсутствуют	данные отсутствуют
31	769494.77	1316889.53	данные отсутствуют	данные отсутствуют
32	769492.53	1316880.61	данные отсутствуют	данные отсутствуют
33	769480.53	1316836.19	данные отсутствуют	данные отсутствуют
Государственный регистратор				ФГИС ЕГРН
полное наименование должности			подпись	инициалы, фамилия

М.П.

Раздел 4.2

Выписка из Единого государственного реестра недвижимости об объекте недвижимости
Сведения о частях земельного участка

Земельный участок			
(вид объекта недвижимости)			
Лист № ____ Раздела 4.2	Всего листов раздела 4.2 : ____	Всего разделов: ____	Всего листов выписки: ____
14.09.2021 № 99/2021/417335382			
Кадастровый номер:		02:17:000000:235	

Номер точки	Координаты, м		Описание закрепления на местности	Средняя квадратическая погрешность определения координат характерных точек границы части земельного участка, м
	X	Y		
1	2	3	4	5
34	767374.31	1316167.74	данные отсутствуют	данные отсутствуют
35	767382.08	1316170.7	данные отсутствуют	данные отсутствуют
36	767416.84	1316189.21	данные отсутствуют	данные отсутствуют
37	767485.15	1316224.69	данные отсутствуют	данные отсутствуют
38	767621.58	1316294.58	данные отсутствуют	данные отсутствуют
39	767720.86	1316344.77	данные отсутствуют	данные отсутствуют
40	767777.08	1316371.93	данные отсутствуют	данные отсутствуют
41	767865.07	1316411.89	данные отсутствуют	данные отсутствуют
42	767926.92	1316438.23	данные отсутствуют	данные отсутствуют
43	767992.2	1316463.32	данные отсутствуют	данные отсутствуют
44	768017.61	1316472.62	данные отсутствуют	данные отсутствуют
45	768081.31	1316493.68	данные отсутствуют	данные отсутствуют
46	768175.33	1316522.52	данные отсутствуют	данные отсутствуют
47	768371.47	1316580.36	данные отсутствуют	данные отсутствуют
48	768466.07	1316608.53	данные отсутствуют	данные отсутствуют
49	768565.27	1316637.87	данные отсутствуют	данные отсутствуют
50	768648.23	1316662.55	данные отсутствуют	данные отсутствуют
Государственный регистратор				ФГИС ЕГРН
полное наименование должности			подпись	инициалы, фамилия

М.П.

Земельный участок			
(вид объекта недвижимости)			
Лист № ____ Раздела 4.2	Всего листов раздела 4.2 : ____	Всего разделов: ____	Всего листов выписки: ____
14.09.2021 № 99/2021/417335382			
Кадастровый номер:		02:17:000000:235	

Номер точки	Координаты, м		Описание закрепления на местности	Средняя квадратическая погрешность определения координат характерных точек границы части земельного участка, м
	X	Y		
1	2	3	4	5
51	768735.17	1316687.39	данные отсутствуют	данные отсутствуют
52	768908.08	1316739.35	данные отсутствуют	данные отсутствуют
53	768980.4	1316761.62	данные отсутствуют	данные отсутствуют
54	769021.35	1316772.69	данные отсутствуют	данные отсутствуют
55	769081.66	1316790.73	данные отсутствуют	данные отсутствуют
56	769120.02	1316800.86	данные отсутствуют	данные отсутствуют
57	769195	1316823.98	данные отсутствуют	данные отсутствуют
58	769299.31	1316854.43	данные отсутствуют	данные отсутствуют
59	769404.75	1316886.07	данные отсутствуют	данные отсутствуют
60	769466.01	1316904.96	данные отсутствуют	данные отсутствуют
61	769497.8	1316916.33	данные отсутствуют	данные отсутствуют
62	769507.5	1316920.07	данные отсутствуют	данные отсутствуют
63	769506.72	1316922.74	данные отсутствуют	данные отсутствуют
64	769478.57	1316911.75	данные отсутствуют	данные отсутствуют
65	769467.85	1316908.01	данные отсутствуют	данные отсутствуют
66	769430.87	1316896.77	данные отсутствуют	данные отсутствуют
67	769319.88	1316863.04	данные отсутствуют	данные отсутствуют

Государственный регистратор		ФГИС ЕГРН
полное наименование должности	подпись	инициалы, фамилия

М.П.

Земельный участок			
(вид объекта недвижимости)			
Лист № ____ Раздела 4.2	Всего листов раздела 4.2 : ____	Всего разделов: ____	Всего листов выписки: ____
14.09.2021 № 99/2021/417335382			
Кадастровый номер:		02:17:000000:235	

Номер точки	Координаты, м		Описание закрепления на местности	Средняя квадратическая погрешность определения координат характерных точек границы части земельного участка, м
	X	Y		
1	2	3	4	5
68	769221.81	1316833.71	данные отсутствуют	данные отсутствуют
69	769057.07	1316785.25	данные отсутствуют	данные отсутствуют
70	768896.85	1316738.09	данные отсутствуют	данные отсутствуют
71	768754.45	1316695.97	данные отсутствуют	данные отсутствуют
72	768610.23	1316653.2	данные отсутствуют	данные отсутствуют
73	768535.18	1316631.1	данные отсутствуют	данные отсутствуют
74	768310.46	1316564.68	данные отсутствуют	данные отсутствуют
75	768133.69	1316513.64	данные отсутствуют	данные отсутствуют
76	768038.09	1316481.86	данные отсутствуют	данные отсутствуют
77	767957.31	1316453.17	данные отсутствуют	данные отсутствуют
78	767868.3	1316416.09	данные отсутствуют	данные отсутствуют
79	767748.65	1316361.3	данные отсутствуют	данные отсутствуют
80	767637.78	1316305.48	данные отсутствуют	данные отсутствуют
81	767506.87	1316238.29	данные отсутствуют	данные отсутствуют
82	767442.41	1316204.56	данные отсутствуют	данные отсутствуют
83	765024.17	1314002.28	данные отсутствуют	данные отсутствуют
84	765025.51	1314049.15	данные отсутствуют	данные отсутствуют

Государственный регистратор		ФГИС ЕГРН
полное наименование должности	подпись	инициалы, фамилия

М.П.

Земельный участок			
(вид объекта недвижимости)			
Лист № ____ Раздела 4.2	Всего листов раздела 4.2 : ____	Всего разделов: ____	Всего листов выписки: ____
14.09.2021 № 99/2021/417335382			
Кадастровый номер:		02:17:000000:235	

Номер точки	Координаты, м		Описание закрепления на местности	Средняя квадратическая погрешность определения координат характерных точек границы части земельного участка, м
	X	Y		
1	2	3	4	5
85	765024.93	1314059.81	данные отсутствуют	данные отсутствуют
86	765023.94	1314065.78	данные отсутствуют	данные отсутствуют
87	765014.56	1314058.45	данные отсутствуют	данные отсутствуют
88	765016.45	1314055.57	данные отсутствуют	данные отсутствуют
89	765017.23	1314047.2	данные отсутствуют	данные отсутствуют
90	765015.31	1313995.14	данные отсутствуют	данные отсутствуют
91	768886.21	1314469.8	данные отсутствуют	данные отсутствуют
92	768886.88	1314472.83	данные отсутствуют	данные отсутствуют
93	768887.56	1314487.82	данные отсутствуют	данные отсутствуют
94	768887.12	1314491.41	данные отсутствуют	данные отсутствуют
95	768887.32	1314496.61	данные отсутствуют	данные отсутствуют
96	768888.59	1314499.26	данные отсутствуют	данные отсутствуют
97	768891.42	1314520.19	данные отсутствуют	данные отсутствуют
98	768895.41	1314545.06	данные отсутствуют	данные отсутствуют
99	768901.24	1314574.07	данные отсутствуют	данные отсутствуют
100	768907.68	1314602.43	данные отсутствуют	данные отсутствуют
101	768935.12	1314708.83	данные отсутствуют	данные отсутствуют
Государственный регистратор				ФГИС ЕГРН
полное наименование должности			подпись	инициалы, фамилия

М.П.

Раздел 4.2

Выписка из Единого государственного реестра недвижимости об объекте недвижимости
Сведения о частях земельного участка

Земельный участок			
(вид объекта недвижимости)			
Лист № ____ Раздела 4.2	Всего листов раздела 4.2 : ____	Всего разделов: ____	Всего листов выписки: ____
14.09.2021 № 99/2021/417335382			
Кадастровый номер:		02:17:000000:235	

Номер точки	Координаты, м		Описание закрепления на местности	Средняя квадратическая погрешность определения координат характерных точек границы части земельного участка, м
	X	Y		
1	2	3	4	5
102	768931.28	1314703.49	данные отсутствуют	данные отсутствуют
103	768923.97	1314688.68	данные отсутствуют	данные отсутствуют
104	768919.21	1314672.86	данные отсутствуют	данные отсутствуют
105	768916.3	1314652.75	данные отсутствуют	данные отсутствуют
106	768911.74	1314648.02	данные отсутствуют	данные отсутствуют
107	768900.72	1314604.5	данные отсутствуют	данные отсутствуют
108	768894	1314576.79	данные отсутствуют	данные отсутствуют
109	768887.54	1314547	данные отсутствуют	данные отсутствуют
110	768882.76	1314521.22	данные отсутствуют	данные отсутствуют
111	768880.97	1314500.23	данные отсутствуют	данные отсутствуют
112	768881.57	1314497.03	данные отсутствуют	данные отсутствуют
113	768881.36	1314491.57	данные отсутствуют	данные отсутствуют
114	768880.1	1314488.21	данные отсутствуют	данные отсутствуют
115	768879.61	1314480.6	данные отсутствуют	данные отсутствуют
116	768884.36	1314472.25	данные отсутствуют	данные отсутствуют
117	768699.33	1313960.37	данные отсутствуют	данные отсутствуют
118	768718.64	1314009.73	данные отсутствуют	данные отсутствуют
Государственный регистратор				ФГИС ЕГРН
полное наименование должности			подпись	инициалы, фамилия

М.П.

Земельный участок				
(вид объекта недвижимости)				
Лист № ____ Раздела 4.2		Всего листов раздела 4.2 : ____		Всего разделов: ____
14.09.2021 № 99/2021/417335382				
Кадастровый номер:			02:17:000000:235	
Номер точки	Координаты, м		Описание закрепления на местности	Средняя квадратическая погрешность определения координат характерных точек границы части земельного участка, м
	X	Y		
1	2	3	4	5
119	768735.41	1314053.92	данные отсутствуют	данные отсутствуют
120	768731.27	1314051.59	данные отсутствуют	данные отсутствуют
121	768722.91	1314045.58	данные отсутствуют	данные отсутствуют
122	768710.83	1314012.57	данные отсутствуют	данные отсутствуют
123	768692.09	1313962.31	данные отсутствуют	данные отсутствуют

Государственный регистратор		ФГИС ЕГРН
полное наименование должности	подпись	инициалы, фамилия

М.П.

Земельный участок				
(вид объекта недвижимости)				
Лист № ____ Раздела 4.2		Всего листов раздела 4.2 : ____		Всего разделов: ____
14.09.2021 № 99/2021/417335382				
Кадастровый номер:			02:17:000000:235	
Сведения о характерных точках границы части (частей) земельного участка				
Учетный номер части: 2				
Система координат: МСК-05				
Зона №				
Номер точки	Координаты, м		Описание закрепления на местности	Средняя квадратическая погрешность определения координат характерных точек границы части земельного участка, м
	X	Y		
1	2	3	4	5
1	768668.34	1312473.09	данные отсутствуют	данные отсутствуют
2	768668.1	1312501.51	данные отсутствуют	данные отсутствуют
3	768668.61	1312513.44	данные отсутствуют	данные отсутствуют
4	768661.16	1312525.44	данные отсутствуют	данные отсутствуют
5	768660.54	1312522.25	данные отсутствуют	данные отсутствуют
6	768660.2	1312501.62	данные отсутствуют	данные отсутствуют
7	768660.2	1312486.21	данные отсутствуют	данные отсутствуют
8	765720.95	1314635.21	данные отсутствуют	данные отсутствуют
9	765737.77	1314648.63	данные отсутствуют	данные отсутствуют
10	765732.54	1314655.82	данные отсутствуют	данные отсутствуют
11	765715.69	1314642.44	данные отсутствуют	данные отсутствуют
12	769466.08	1316755.64	данные отсутствуют	данные отсутствуют
13	769467.28	1316760.28	данные отсутствуют	данные отсутствуют
14	769458.3	1316757.19	данные отсутствуют	данные отсутствуют
15	769456.99	1316752.51	данные отсутствуют	данные отсутствуют
16	765013.17	1313761.5	данные отсутствуют	данные отсутствуют

Государственный регистратор		ФГИС ЕГРН
полное наименование должности	подпись	инициалы, фамилия

М.П.

Земельный участок			
(вид объекта недвижимости)			
Лист № ____ Раздела 4.2	Всего листов раздела 4.2 : ____	Всего разделов: ____	Всего листов выписки: ____
14.09.2021 № 99/2021/417335382			
Кадастровый номер:		02:17:000000:235	

Номер точки	Координаты, м		Описание закрепления на местности	Средняя квадратическая погрешность определения координат характерных точек границы части земельного участка, м
	X	Y		
1	2	3	4	5
17	765013.42	1313765.52	данные отсутствуют	данные отсутствуют
18	765004.28	1313765.08	данные отсутствуют	данные отсутствуют
19	765004.05	1313761.89	данные отсутствуют	данные отсутствуют
20	765003.99	1313761.05	данные отсутствуют	данные отсутствуют
21	765641.8	1314585.14	данные отсутствуют	данные отсутствуют
22	765658.82	1314598.99	данные отсутствуют	данные отсутствуют
23	765660.11	1314600.01	данные отсутствуют	данные отсутствуют
24	765654.2	1314602.69	данные отсутствуют	данные отсутствуют
25	765645.93	1314597.27	данные отсутствуют	данные отсутствуют
26	765645.15	1314591.06	данные отсутствуют	данные отсутствуют
27	769487.33	1316837.96	данные отсутствуют	данные отсутствуют
28	769498.45	1316879.71	данные отсутствуют	данные отсутствуют
29	769503.7	1316895.4	данные отсутствуют	данные отсутствуют
30	769494.36	1316892.38	данные отсутствуют	данные отсутствуют
31	769494.77	1316889.53	данные отсутствуют	данные отсутствуют
32	769492.53	1316880.61	данные отсутствуют	данные отсутствуют
33	769480.53	1316836.19	данные отсутствуют	данные отсутствуют
Государственный регистратор				ФГИС ЕГРН
полное наименование должности			подпись	инициалы, фамилия

М.П.

Раздел 4.2

Выписка из Единого государственного реестра недвижимости об объекте недвижимости
Сведения о частях земельного участка

Земельный участок			
(вид объекта недвижимости)			
Лист № ____ Раздела 4.2	Всего листов раздела 4.2 : ____	Всего разделов: ____	Всего листов выписки: ____
14.09.2021 № 99/2021/417335382			
Кадастровый номер:		02:17:000000:235	

Номер точки	Координаты, м		Описание закрепления на местности	Средняя квадратическая погрешность определения координат характерных точек границы части земельного участка, м
	X	Y		
1	2	3	4	5
34	767374.31	1316167.74	данные отсутствуют	данные отсутствуют
35	767382.08	1316170.7	данные отсутствуют	данные отсутствуют
36	767416.84	1316189.21	данные отсутствуют	данные отсутствуют
37	767485.15	1316224.69	данные отсутствуют	данные отсутствуют
38	767621.58	1316294.58	данные отсутствуют	данные отсутствуют
39	767720.86	1316344.77	данные отсутствуют	данные отсутствуют
40	767777.08	1316371.93	данные отсутствуют	данные отсутствуют
41	767865.07	1316411.89	данные отсутствуют	данные отсутствуют
42	767926.92	1316438.23	данные отсутствуют	данные отсутствуют
43	767992.2	1316463.32	данные отсутствуют	данные отсутствуют
44	768017.61	1316472.62	данные отсутствуют	данные отсутствуют
45	768081.31	1316493.68	данные отсутствуют	данные отсутствуют
46	768175.33	1316522.52	данные отсутствуют	данные отсутствуют
47	768371.47	1316580.36	данные отсутствуют	данные отсутствуют
48	768466.07	1316608.53	данные отсутствуют	данные отсутствуют
49	768565.27	1316637.87	данные отсутствуют	данные отсутствуют
50	768648.23	1316662.55	данные отсутствуют	данные отсутствуют
Государственный регистратор				ФГИС ЕГРН
полное наименование должности			подпись	инициалы, фамилия

М.П.

Земельный участок			
(вид объекта недвижимости)			
Лист № ____ Раздела 4.2	Всего листов раздела 4.2 : ____	Всего разделов: ____	Всего листов выписки: ____
14.09.2021 № 99/2021/417335382			
Кадастровый номер:		02:17:000000:235	

Номер точки	Координаты, м		Описание закрепления на местности	Средняя квадратическая погрешность определения координат характерных точек границы части земельного участка, м
	X	Y		
1	2	3	4	5
51	768735.17	1316687.39	данные отсутствуют	данные отсутствуют
52	768908.08	1316739.35	данные отсутствуют	данные отсутствуют
53	768980.4	1316761.62	данные отсутствуют	данные отсутствуют
54	769021.35	1316772.69	данные отсутствуют	данные отсутствуют
55	769081.66	1316790.73	данные отсутствуют	данные отсутствуют
56	769120.02	1316800.86	данные отсутствуют	данные отсутствуют
57	769195	1316823.98	данные отсутствуют	данные отсутствуют
58	769299.31	1316854.43	данные отсутствуют	данные отсутствуют
59	769404.75	1316886.07	данные отсутствуют	данные отсутствуют
60	769466.01	1316904.96	данные отсутствуют	данные отсутствуют
61	769497.8	1316916.33	данные отсутствуют	данные отсутствуют
62	769507.5	1316920.07	данные отсутствуют	данные отсутствуют
63	769506.72	1316922.74	данные отсутствуют	данные отсутствуют
64	769478.57	1316911.75	данные отсутствуют	данные отсутствуют
65	769467.85	1316908.01	данные отсутствуют	данные отсутствуют
66	769430.87	1316896.77	данные отсутствуют	данные отсутствуют
67	769319.88	1316863.04	данные отсутствуют	данные отсутствуют

Государственный регистратор		ФГИС ЕГРН
полное наименование должности	подпись	инициалы, фамилия

М.П.

Земельный участок			
(вид объекта недвижимости)			
Лист № ____ Раздела 4.2	Всего листов раздела 4.2 : ____	Всего разделов: ____	Всего листов выписки: ____
14.09.2021 № 99/2021/417335382			
Кадастровый номер:		02:17:000000:235	

Номер точки	Координаты, м		Описание закрепления на местности	Средняя квадратическая погрешность определения координат характерных точек границы части земельного участка, м
	X	Y		
1	2	3	4	5
68	769221.81	1316833.71	данные отсутствуют	данные отсутствуют
69	769057.07	1316785.25	данные отсутствуют	данные отсутствуют
70	768896.85	1316738.09	данные отсутствуют	данные отсутствуют
71	768754.45	1316695.97	данные отсутствуют	данные отсутствуют
72	768610.23	1316653.2	данные отсутствуют	данные отсутствуют
73	768535.18	1316631.1	данные отсутствуют	данные отсутствуют
74	768310.46	1316564.68	данные отсутствуют	данные отсутствуют
75	768133.69	1316513.64	данные отсутствуют	данные отсутствуют
76	768038.09	1316481.86	данные отсутствуют	данные отсутствуют
77	767957.31	1316453.17	данные отсутствуют	данные отсутствуют
78	767868.3	1316416.09	данные отсутствуют	данные отсутствуют
79	767748.65	1316361.3	данные отсутствуют	данные отсутствуют
80	767637.78	1316305.48	данные отсутствуют	данные отсутствуют
81	767506.87	1316238.29	данные отсутствуют	данные отсутствуют
82	767442.41	1316204.56	данные отсутствуют	данные отсутствуют
83	765024.17	1314002.28	данные отсутствуют	данные отсутствуют
84	765025.51	1314049.15	данные отсутствуют	данные отсутствуют

Государственный регистратор		ФГИС ЕГРН
полное наименование должности	подпись	инициалы, фамилия

М.П.

Земельный участок			
(вид объекта недвижимости)			
Лист № ____ Раздела 4.2	Всего листов раздела 4.2 : ____	Всего разделов: ____	Всего листов выписки: ____
14.09.2021 № 99/2021/417335382			
Кадастровый номер:		02:17:000000:235	

Номер точки	Координаты, м		Описание закрепления на местности	Средняя квадратическая погрешность определения координат характерных точек границы части земельного участка, м
	X	Y		
1	2	3	4	5
85	765024.93	1314059.81	данные отсутствуют	данные отсутствуют
86	765023.94	1314065.78	данные отсутствуют	данные отсутствуют
87	765014.56	1314058.45	данные отсутствуют	данные отсутствуют
88	765016.45	1314055.57	данные отсутствуют	данные отсутствуют
89	765017.23	1314047.2	данные отсутствуют	данные отсутствуют
90	765015.31	1313995.14	данные отсутствуют	данные отсутствуют
91	768886.21	1314469.8	данные отсутствуют	данные отсутствуют
92	768886.88	1314472.83	данные отсутствуют	данные отсутствуют
93	768887.56	1314487.82	данные отсутствуют	данные отсутствуют
94	768887.12	1314491.41	данные отсутствуют	данные отсутствуют
95	768887.32	1314496.61	данные отсутствуют	данные отсутствуют
96	768888.59	1314499.26	данные отсутствуют	данные отсутствуют
97	768891.42	1314520.19	данные отсутствуют	данные отсутствуют
98	768895.41	1314545.06	данные отсутствуют	данные отсутствуют
99	768901.24	1314574.07	данные отсутствуют	данные отсутствуют
100	768907.68	1314602.43	данные отсутствуют	данные отсутствуют
101	768935.12	1314708.83	данные отсутствуют	данные отсутствуют
Государственный регистратор				ФГИС ЕГРН
полное наименование должности			подпись	инициалы, фамилия

М.П.

Раздел 4.2

Выписка из Единого государственного реестра недвижимости об объекте недвижимости
Сведения о частях земельного участка

Земельный участок			
(вид объекта недвижимости)			
Лист № ____ Раздела 4.2	Всего листов раздела 4.2 : ____	Всего разделов: ____	Всего листов выписки: ____
14.09.2021 № 99/2021/417335382			
Кадастровый номер:		02:17:000000:235	

Номер точки	Координаты, м		Описание закрепления на местности	Средняя квадратическая погрешность определения координат характерных точек границы части земельного участка, м
	X	Y		
1	2	3	4	5
102	768931.28	1314703.49	данные отсутствуют	данные отсутствуют
103	768923.97	1314688.68	данные отсутствуют	данные отсутствуют
104	768919.21	1314672.86	данные отсутствуют	данные отсутствуют
105	768916.3	1314652.75	данные отсутствуют	данные отсутствуют
106	768911.74	1314648.02	данные отсутствуют	данные отсутствуют
107	768900.72	1314604.5	данные отсутствуют	данные отсутствуют
108	768894	1314576.79	данные отсутствуют	данные отсутствуют
109	768887.54	1314547	данные отсутствуют	данные отсутствуют
110	768882.76	1314521.22	данные отсутствуют	данные отсутствуют
111	768880.97	1314500.23	данные отсутствуют	данные отсутствуют
112	768881.57	1314497.03	данные отсутствуют	данные отсутствуют
113	768881.36	1314491.57	данные отсутствуют	данные отсутствуют
114	768880.1	1314488.21	данные отсутствуют	данные отсутствуют
115	768879.61	1314480.6	данные отсутствуют	данные отсутствуют
116	768884.36	1314472.25	данные отсутствуют	данные отсутствуют
117	768699.33	1313960.37	данные отсутствуют	данные отсутствуют
118	768718.64	1314009.73	данные отсутствуют	данные отсутствуют
Государственный регистратор				ФГИС ЕГРН
полное наименование должности			подпись	инициалы, фамилия

М.П.

Земельный участок				
(вид объекта недвижимости)				
Лист № ____ Раздела 4.2		Всего листов раздела 4.2 : ____		Всего разделов: ____
14.09.2021 № 99/2021/417335382				
Кадастровый номер:			02:17:000000:235	
Номер точки	Координаты, м		Описание закрепления на местности	Средняя квадратическая погрешность определения координат характерных точек границы части земельного участка, м
	X	Y		
1	2	3	4	5
119	768735.41	1314053.92	данные отсутствуют	данные отсутствуют
120	768731.27	1314051.59	данные отсутствуют	данные отсутствуют
121	768722.91	1314045.58	данные отсутствуют	данные отсутствуют
122	768710.83	1314012.57	данные отсутствуют	данные отсутствуют
123	768692.09	1313962.31	данные отсутствуют	данные отсутствуют

Государственный регистратор		ФГИС ЕГРН
полное наименование должности	подпись	инициалы, фамилия

М.П.

Земельный участок				
(вид объекта недвижимости)				
Лист № ____ Раздела 4.2		Всего листов раздела 4.2 : ____		Всего разделов: ____
14.09.2021 № 99/2021/417335382				
Кадастровый номер:			02:17:000000:235	
Сведения о характерных точках границы части (частей) земельного участка				
Учетный номер части: 3				
Система координат: МСК-05				
Зона №				
Номер точки	Координаты, м		Описание закрепления на местности	Средняя квадратическая погрешность определения координат характерных точек границы части земельного участка, м
	X	Y		
1	2	3	4	5
1	768668.34	1312473.09	данные отсутствуют	данные отсутствуют
2	768668.1	1312501.51	данные отсутствуют	данные отсутствуют
3	768668.61	1312513.44	данные отсутствуют	данные отсутствуют
4	768661.16	1312525.44	данные отсутствуют	данные отсутствуют
5	768660.54	1312522.25	данные отсутствуют	данные отсутствуют
6	768660.2	1312501.62	данные отсутствуют	данные отсутствуют
7	768660.2	1312486.21	данные отсутствуют	данные отсутствуют
8	765720.95	1314635.21	данные отсутствуют	данные отсутствуют
9	765737.77	1314648.63	данные отсутствуют	данные отсутствуют
10	765732.54	1314655.82	данные отсутствуют	данные отсутствуют
11	765715.69	1314642.44	данные отсутствуют	данные отсутствуют
12	769466.08	1316755.64	данные отсутствуют	данные отсутствуют
13	769467.28	1316760.28	данные отсутствуют	данные отсутствуют
14	769458.3	1316757.19	данные отсутствуют	данные отсутствуют
15	769456.99	1316752.51	данные отсутствуют	данные отсутствуют
16	765013.17	1313761.5	данные отсутствуют	данные отсутствуют

Государственный регистратор		ФГИС ЕГРН
полное наименование должности	подпись	инициалы, фамилия

М.П.

Земельный участок			
(вид объекта недвижимости)			
Лист № ____ Раздела 4.2	Всего листов раздела 4.2 : ____	Всего разделов: ____	Всего листов выписки: ____
14.09.2021 № 99/2021/417335382			
Кадастровый номер:		02:17:000000:235	

Номер точки	Координаты, м		Описание закрепления на местности	Средняя квадратическая погрешность определения координат характерных точек границы части земельного участка, м
	X	Y		
1	2	3	4	5
17	765013.42	1313765.52	данные отсутствуют	данные отсутствуют
18	765004.28	1313765.08	данные отсутствуют	данные отсутствуют
19	765004.05	1313761.89	данные отсутствуют	данные отсутствуют
20	765003.99	1313761.05	данные отсутствуют	данные отсутствуют
21	765641.8	1314585.14	данные отсутствуют	данные отсутствуют
22	765658.82	1314598.99	данные отсутствуют	данные отсутствуют
23	765660.11	1314600.01	данные отсутствуют	данные отсутствуют
24	765654.2	1314602.69	данные отсутствуют	данные отсутствуют
25	765645.93	1314597.27	данные отсутствуют	данные отсутствуют
26	765645.15	1314591.06	данные отсутствуют	данные отсутствуют
27	769487.33	1316837.96	данные отсутствуют	данные отсутствуют
28	769498.45	1316879.71	данные отсутствуют	данные отсутствуют
29	769503.7	1316895.4	данные отсутствуют	данные отсутствуют
30	769494.36	1316892.38	данные отсутствуют	данные отсутствуют
31	769494.77	1316889.53	данные отсутствуют	данные отсутствуют
32	769492.53	1316880.61	данные отсутствуют	данные отсутствуют
33	769480.53	1316836.19	данные отсутствуют	данные отсутствуют
Государственный регистратор				ФГИС ЕГРН
полное наименование должности			подпись	инициалы, фамилия

М.П.

Раздел 4.2

Выписка из Единого государственного реестра недвижимости об объекте недвижимости
Сведения о частях земельного участка

Земельный участок			
(вид объекта недвижимости)			
Лист № ____ Раздела 4.2	Всего листов раздела 4.2 : ____	Всего разделов: ____	Всего листов выписки: ____
14.09.2021 № 99/2021/417335382			
Кадастровый номер:		02:17:000000:235	

Номер точки	Координаты, м		Описание закрепления на местности	Средняя квадратическая погрешность определения координат характерных точек границы части земельного участка, м
	X	Y		
1	2	3	4	5
34	767374.31	1316167.74	данные отсутствуют	данные отсутствуют
35	767382.08	1316170.7	данные отсутствуют	данные отсутствуют
36	767416.84	1316189.21	данные отсутствуют	данные отсутствуют
37	767485.15	1316224.69	данные отсутствуют	данные отсутствуют
38	767621.58	1316294.58	данные отсутствуют	данные отсутствуют
39	767720.86	1316344.77	данные отсутствуют	данные отсутствуют
40	767777.08	1316371.93	данные отсутствуют	данные отсутствуют
41	767865.07	1316411.89	данные отсутствуют	данные отсутствуют
42	767926.92	1316438.23	данные отсутствуют	данные отсутствуют
43	767992.2	1316463.32	данные отсутствуют	данные отсутствуют
44	768017.61	1316472.62	данные отсутствуют	данные отсутствуют
45	768081.31	1316493.68	данные отсутствуют	данные отсутствуют
46	768175.33	1316522.52	данные отсутствуют	данные отсутствуют
47	768371.47	1316580.36	данные отсутствуют	данные отсутствуют
48	768466.07	1316608.53	данные отсутствуют	данные отсутствуют
49	768565.27	1316637.87	данные отсутствуют	данные отсутствуют
50	768648.23	1316662.55	данные отсутствуют	данные отсутствуют
Государственный регистратор				ФГИС ЕГРН
полное наименование должности			подпись	инициалы, фамилия

М.П.

Земельный участок			
(вид объекта недвижимости)			
Лист № ____ Раздела 4.2	Всего листов раздела 4.2 : ____	Всего разделов: ____	Всего листов выписки: ____
14.09.2021 № 99/2021/417335382			
Кадастровый номер:		02:17:000000:235	

Номер точки	Координаты, м		Описание закрепления на местности	Средняя квадратическая погрешность определения координат характерных точек границы части земельного участка, м
	X	Y		
1	2	3	4	5
51	768735.17	1316687.39	данные отсутствуют	данные отсутствуют
52	768908.08	1316739.35	данные отсутствуют	данные отсутствуют
53	768980.4	1316761.62	данные отсутствуют	данные отсутствуют
54	769021.35	1316772.69	данные отсутствуют	данные отсутствуют
55	769081.66	1316790.73	данные отсутствуют	данные отсутствуют
56	769120.02	1316800.86	данные отсутствуют	данные отсутствуют
57	769195	1316823.98	данные отсутствуют	данные отсутствуют
58	769299.31	1316854.43	данные отсутствуют	данные отсутствуют
59	769404.75	1316886.07	данные отсутствуют	данные отсутствуют
60	769466.01	1316904.96	данные отсутствуют	данные отсутствуют
61	769497.8	1316916.33	данные отсутствуют	данные отсутствуют
62	769507.5	1316920.07	данные отсутствуют	данные отсутствуют
63	769506.72	1316922.74	данные отсутствуют	данные отсутствуют
64	769478.57	1316911.75	данные отсутствуют	данные отсутствуют
65	769467.85	1316908.01	данные отсутствуют	данные отсутствуют
66	769430.87	1316896.77	данные отсутствуют	данные отсутствуют
67	769319.88	1316863.04	данные отсутствуют	данные отсутствуют

Государственный регистратор		ФГИС ЕГРН
полное наименование должности	подпись	инициалы, фамилия

М.П.

Земельный участок			
(вид объекта недвижимости)			
Лист № ____ Раздела 4.2	Всего листов раздела 4.2 : ____	Всего разделов: ____	Всего листов выписки: ____
14.09.2021 № 99/2021/417335382			
Кадастровый номер:		02:17:000000:235	

Номер точки	Координаты, м		Описание закрепления на местности	Средняя квадратическая погрешность определения координат характерных точек границы части земельного участка, м
	X	Y		
1	2	3	4	5
68	769221.81	1316833.71	данные отсутствуют	данные отсутствуют
69	769057.07	1316785.25	данные отсутствуют	данные отсутствуют
70	768896.85	1316738.09	данные отсутствуют	данные отсутствуют
71	768754.45	1316695.97	данные отсутствуют	данные отсутствуют
72	768610.23	1316653.2	данные отсутствуют	данные отсутствуют
73	768535.18	1316631.1	данные отсутствуют	данные отсутствуют
74	768310.46	1316564.68	данные отсутствуют	данные отсутствуют
75	768133.69	1316513.64	данные отсутствуют	данные отсутствуют
76	768038.09	1316481.86	данные отсутствуют	данные отсутствуют
77	767957.31	1316453.17	данные отсутствуют	данные отсутствуют
78	767868.3	1316416.09	данные отсутствуют	данные отсутствуют
79	767748.65	1316361.3	данные отсутствуют	данные отсутствуют
80	767637.78	1316305.48	данные отсутствуют	данные отсутствуют
81	767506.87	1316238.29	данные отсутствуют	данные отсутствуют
82	767442.41	1316204.56	данные отсутствуют	данные отсутствуют
83	765024.17	1314002.28	данные отсутствуют	данные отсутствуют
84	765025.51	1314049.15	данные отсутствуют	данные отсутствуют

Государственный регистратор		ФГИС ЕГРН
полное наименование должности	подпись	инициалы, фамилия

М.П.

Земельный участок			
(вид объекта недвижимости)			
Лист № ____ Раздела 4.2	Всего листов раздела 4.2 : ____	Всего разделов: ____	Всего листов выписки: ____
14.09.2021 № 99/2021/417335382			
Кадастровый номер:		02:17:000000:235	

Номер точки	Координаты, м		Описание закрепления на местности	Средняя квадратическая погрешность определения координат характерных точек границы части земельного участка, м
	X	Y		
1	2	3	4	5
85	765024.93	1314059.81	данные отсутствуют	данные отсутствуют
86	765023.94	1314065.78	данные отсутствуют	данные отсутствуют
87	765014.56	1314058.45	данные отсутствуют	данные отсутствуют
88	765016.45	1314055.57	данные отсутствуют	данные отсутствуют
89	765017.23	1314047.2	данные отсутствуют	данные отсутствуют
90	765015.31	1313995.14	данные отсутствуют	данные отсутствуют
91	768886.21	1314469.8	данные отсутствуют	данные отсутствуют
92	768886.88	1314472.83	данные отсутствуют	данные отсутствуют
93	768887.56	1314487.82	данные отсутствуют	данные отсутствуют
94	768887.12	1314491.41	данные отсутствуют	данные отсутствуют
95	768887.32	1314496.61	данные отсутствуют	данные отсутствуют
96	768888.59	1314499.26	данные отсутствуют	данные отсутствуют
97	768891.42	1314520.19	данные отсутствуют	данные отсутствуют
98	768895.41	1314545.06	данные отсутствуют	данные отсутствуют
99	768901.24	1314574.07	данные отсутствуют	данные отсутствуют
100	768907.68	1314602.43	данные отсутствуют	данные отсутствуют
101	768935.12	1314708.83	данные отсутствуют	данные отсутствуют
Государственный регистратор				ФГИС ЕГРН
полное наименование должности			подпись	инициалы, фамилия

М.П.

Раздел 4.2

Выписка из Единого государственного реестра недвижимости об объекте недвижимости
Сведения о частях земельного участка

Земельный участок			
(вид объекта недвижимости)			
Лист № ____ Раздела 4.2	Всего листов раздела 4.2 : ____	Всего разделов: ____	Всего листов выписки: ____
14.09.2021 № 99/2021/417335382			
Кадастровый номер:		02:17:000000:235	

Номер точки	Координаты, м		Описание закрепления на местности	Средняя квадратическая погрешность определения координат характерных точек границы части земельного участка, м
	X	Y		
1	2	3	4	5
102	768931.28	1314703.49	данные отсутствуют	данные отсутствуют
103	768923.97	1314688.68	данные отсутствуют	данные отсутствуют
104	768919.21	1314672.86	данные отсутствуют	данные отсутствуют
105	768916.3	1314652.75	данные отсутствуют	данные отсутствуют
106	768911.74	1314648.02	данные отсутствуют	данные отсутствуют
107	768900.72	1314604.5	данные отсутствуют	данные отсутствуют
108	768894	1314576.79	данные отсутствуют	данные отсутствуют
109	768887.54	1314547	данные отсутствуют	данные отсутствуют
110	768882.76	1314521.22	данные отсутствуют	данные отсутствуют
111	768880.97	1314500.23	данные отсутствуют	данные отсутствуют
112	768881.57	1314497.03	данные отсутствуют	данные отсутствуют
113	768881.36	1314491.57	данные отсутствуют	данные отсутствуют
114	768880.1	1314488.21	данные отсутствуют	данные отсутствуют
115	768879.61	1314480.6	данные отсутствуют	данные отсутствуют
116	768884.36	1314472.25	данные отсутствуют	данные отсутствуют
117	768699.33	1313960.37	данные отсутствуют	данные отсутствуют
118	768718.64	1314009.73	данные отсутствуют	данные отсутствуют
Государственный регистратор				ФГИС ЕГРН
полное наименование должности			подпись	инициалы, фамилия

М.П.

Земельный участок				
(вид объекта недвижимости)				
Лист № ____ Раздела 4.2		Всего листов раздела 4.2 : ____		Всего разделов: ____
14.09.2021 № 99/2021/417335382				
Кадастровый номер:			02:17:000000:235	
Номер точки	Координаты, м		Описание закрепления на местности	Средняя квадратическая погрешность определения координат характерных точек границы части земельного участка, м
	X	Y		
1	2	3	4	5
119	768735.41	1314053.92	данные отсутствуют	данные отсутствуют
120	768731.27	1314051.59	данные отсутствуют	данные отсутствуют
121	768722.91	1314045.58	данные отсутствуют	данные отсутствуют
122	768710.83	1314012.57	данные отсутствуют	данные отсутствуют
123	768692.09	1313962.31	данные отсутствуют	данные отсутствуют

Государственный регистратор		ФГИС ЕГРН
полное наименование должности	подпись	инициалы, фамилия

М.П.

Раздел 4.2

Выписка из Единого государственного реестра недвижимости об объекте недвижимости
Сведения о частях земельного участка

Земельный участок				
(вид объекта недвижимости)				
Лист № ____ Раздела 4.2		Всего листов раздела 4.2 : ____		Всего разделов: ____
14.09.2021 № 99/2021/417335382				
Кадастровый номер:			02:17:000000:235	
Сведения о характерных точках границы части (частей) земельного участка				
Учетный номер части: 4				
Система координат: МСК-05				
Зона №				
Номер точки	Координаты, м		Описание закрепления на местности	Средняя квадратическая погрешность определения координат характерных точек границы части земельного участка, м
	X	Y		
1	2	3	4	5
1	768668.34	1312473.09	данные отсутствуют	данные отсутствуют
2	768668.1	1312501.51	данные отсутствуют	данные отсутствуют
3	768668.61	1312513.44	данные отсутствуют	данные отсутствуют
4	768661.16	1312525.44	данные отсутствуют	данные отсутствуют
5	768660.54	1312522.25	данные отсутствуют	данные отсутствуют
6	768660.2	1312501.62	данные отсутствуют	данные отсутствуют
7	768660.2	1312486.21	данные отсутствуют	данные отсутствуют
8	765720.95	1314635.21	данные отсутствуют	данные отсутствуют
9	765737.77	1314648.63	данные отсутствуют	данные отсутствуют
10	765732.54	1314655.82	данные отсутствуют	данные отсутствуют
11	765715.69	1314642.44	данные отсутствуют	данные отсутствуют
12	769466.08	1316755.64	данные отсутствуют	данные отсутствуют
13	769467.28	1316760.28	данные отсутствуют	данные отсутствуют
14	769458.3	1316757.19	данные отсутствуют	данные отсутствуют
15	769456.99	1316752.51	данные отсутствуют	данные отсутствуют
16	765013.17	1313761.5	данные отсутствуют	данные отсутствуют

Государственный регистратор		ФГИС ЕГРН
полное наименование должности	подпись	инициалы, фамилия

М.П.

Земельный участок			
(вид объекта недвижимости)			
Лист № ____ Раздела 4.2	Всего листов раздела 4.2 : ____	Всего разделов: ____	Всего листов выписки: ____
14.09.2021 № 99/2021/417335382			
Кадастровый номер:		02:17:000000:235	

Номер точки	Координаты, м		Описание закрепления на местности	Средняя квадратическая погрешность определения координат характерных точек границы части земельного участка, м
	X	Y		
1	2	3	4	5
17	765013.42	1313765.52	данные отсутствуют	данные отсутствуют
18	765004.28	1313765.08	данные отсутствуют	данные отсутствуют
19	765004.05	1313761.89	данные отсутствуют	данные отсутствуют
20	765003.99	1313761.05	данные отсутствуют	данные отсутствуют
21	765641.8	1314585.14	данные отсутствуют	данные отсутствуют
22	765658.82	1314598.99	данные отсутствуют	данные отсутствуют
23	765660.11	1314600.01	данные отсутствуют	данные отсутствуют
24	765654.2	1314602.69	данные отсутствуют	данные отсутствуют
25	765645.93	1314597.27	данные отсутствуют	данные отсутствуют
26	765645.15	1314591.06	данные отсутствуют	данные отсутствуют
27	769487.33	1316837.96	данные отсутствуют	данные отсутствуют
28	769498.45	1316879.71	данные отсутствуют	данные отсутствуют
29	769503.7	1316895.4	данные отсутствуют	данные отсутствуют
30	769494.36	1316892.38	данные отсутствуют	данные отсутствуют
31	769494.77	1316889.53	данные отсутствуют	данные отсутствуют
32	769492.53	1316880.61	данные отсутствуют	данные отсутствуют
33	769480.53	1316836.19	данные отсутствуют	данные отсутствуют
Государственный регистратор				ФГИС ЕГРН
полное наименование должности			подпись	инициалы, фамилия

М.П.

Раздел 4.2

Выписка из Единого государственного реестра недвижимости об объекте недвижимости
Сведения о частях земельного участка

Земельный участок			
(вид объекта недвижимости)			
Лист № ____ Раздела 4.2	Всего листов раздела 4.2 : ____	Всего разделов: ____	Всего листов выписки: ____
14.09.2021 № 99/2021/417335382			
Кадастровый номер:		02:17:000000:235	

Номер точки	Координаты, м		Описание закрепления на местности	Средняя квадратическая погрешность определения координат характерных точек границы части земельного участка, м
	X	Y		
1	2	3	4	5
34	767374.31	1316167.74	данные отсутствуют	данные отсутствуют
35	767382.08	1316170.7	данные отсутствуют	данные отсутствуют
36	767416.84	1316189.21	данные отсутствуют	данные отсутствуют
37	767485.15	1316224.69	данные отсутствуют	данные отсутствуют
38	767621.58	1316294.58	данные отсутствуют	данные отсутствуют
39	767720.86	1316344.77	данные отсутствуют	данные отсутствуют
40	767777.08	1316371.93	данные отсутствуют	данные отсутствуют
41	767865.07	1316411.89	данные отсутствуют	данные отсутствуют
42	767926.92	1316438.23	данные отсутствуют	данные отсутствуют
43	767992.2	1316463.32	данные отсутствуют	данные отсутствуют
44	768017.61	1316472.62	данные отсутствуют	данные отсутствуют
45	768081.31	1316493.68	данные отсутствуют	данные отсутствуют
46	768175.33	1316522.52	данные отсутствуют	данные отсутствуют
47	768371.47	1316580.36	данные отсутствуют	данные отсутствуют
48	768466.07	1316608.53	данные отсутствуют	данные отсутствуют
49	768565.27	1316637.87	данные отсутствуют	данные отсутствуют
50	768648.23	1316662.55	данные отсутствуют	данные отсутствуют
Государственный регистратор				ФГИС ЕГРН
полное наименование должности			подпись	инициалы, фамилия

М.П.

Земельный участок			
(вид объекта недвижимости)			
Лист № ____ Раздела 4.2	Всего листов раздела 4.2 : ____	Всего разделов: ____	Всего листов выписки: ____
14.09.2021 № 99/2021/417335382			
Кадастровый номер:		02:17:000000:235	

Номер точки	Координаты, м		Описание закрепления на местности	Средняя квадратическая погрешность определения координат характерных точек границы части земельного участка, м
	X	Y		
1	2	3	4	5
51	768735.17	1316687.39	данные отсутствуют	данные отсутствуют
52	768908.08	1316739.35	данные отсутствуют	данные отсутствуют
53	768980.4	1316761.62	данные отсутствуют	данные отсутствуют
54	769021.35	1316772.69	данные отсутствуют	данные отсутствуют
55	769081.66	1316790.73	данные отсутствуют	данные отсутствуют
56	769120.02	1316800.86	данные отсутствуют	данные отсутствуют
57	769195	1316823.98	данные отсутствуют	данные отсутствуют
58	769299.31	1316854.43	данные отсутствуют	данные отсутствуют
59	769404.75	1316886.07	данные отсутствуют	данные отсутствуют
60	769466.01	1316904.96	данные отсутствуют	данные отсутствуют
61	769497.8	1316916.33	данные отсутствуют	данные отсутствуют
62	769507.5	1316920.07	данные отсутствуют	данные отсутствуют
63	769506.72	1316922.74	данные отсутствуют	данные отсутствуют
64	769478.57	1316911.75	данные отсутствуют	данные отсутствуют
65	769467.85	1316908.01	данные отсутствуют	данные отсутствуют
66	769430.87	1316896.77	данные отсутствуют	данные отсутствуют
67	769319.88	1316863.04	данные отсутствуют	данные отсутствуют

Государственный регистратор		ФГИС ЕГРН
полное наименование должности	подпись	инициалы, фамилия

М.П.

Земельный участок			
(вид объекта недвижимости)			
Лист № ____ Раздела 4.2	Всего листов раздела 4.2 : ____	Всего разделов: ____	Всего листов выписки: ____
14.09.2021 № 99/2021/417335382			
Кадастровый номер:		02:17:000000:235	

Номер точки	Координаты, м		Описание закрепления на местности	Средняя квадратическая погрешность определения координат характерных точек границы части земельного участка, м
	X	Y		
1	2	3	4	5
68	769221.81	1316833.71	данные отсутствуют	данные отсутствуют
69	769057.07	1316785.25	данные отсутствуют	данные отсутствуют
70	768896.85	1316738.09	данные отсутствуют	данные отсутствуют
71	768754.45	1316695.97	данные отсутствуют	данные отсутствуют
72	768610.23	1316653.2	данные отсутствуют	данные отсутствуют
73	768535.18	1316631.1	данные отсутствуют	данные отсутствуют
74	768310.46	1316564.68	данные отсутствуют	данные отсутствуют
75	768133.69	1316513.64	данные отсутствуют	данные отсутствуют
76	768038.09	1316481.86	данные отсутствуют	данные отсутствуют
77	767957.31	1316453.17	данные отсутствуют	данные отсутствуют
78	767868.3	1316416.09	данные отсутствуют	данные отсутствуют
79	767748.65	1316361.3	данные отсутствуют	данные отсутствуют
80	767637.78	1316305.48	данные отсутствуют	данные отсутствуют
81	767506.87	1316238.29	данные отсутствуют	данные отсутствуют
82	767442.41	1316204.56	данные отсутствуют	данные отсутствуют
83	765024.17	1314002.28	данные отсутствуют	данные отсутствуют
84	765025.51	1314049.15	данные отсутствуют	данные отсутствуют

Государственный регистратор		ФГИС ЕГРН
полное наименование должности	подпись	инициалы, фамилия

М.П.

Земельный участок			
(вид объекта недвижимости)			
Лист № ____ Раздела 4.2	Всего листов раздела 4.2 : ____	Всего разделов: ____	Всего листов выписки: ____
14.09.2021 № 99/2021/417335382			
Кадастровый номер:		02:17:000000:235	

Номер точки	Координаты, м		Описание закрепления на местности	Средняя квадратическая погрешность определения координат характерных точек границы части земельного участка, м
	X	Y		
1	2	3	4	5
85	765024.93	1314059.81	данные отсутствуют	данные отсутствуют
86	765023.94	1314065.78	данные отсутствуют	данные отсутствуют
87	765014.56	1314058.45	данные отсутствуют	данные отсутствуют
88	765016.45	1314055.57	данные отсутствуют	данные отсутствуют
89	765017.23	1314047.2	данные отсутствуют	данные отсутствуют
90	765015.31	1313995.14	данные отсутствуют	данные отсутствуют
91	768886.21	1314469.8	данные отсутствуют	данные отсутствуют
92	768886.88	1314472.83	данные отсутствуют	данные отсутствуют
93	768887.56	1314487.82	данные отсутствуют	данные отсутствуют
94	768887.12	1314491.41	данные отсутствуют	данные отсутствуют
95	768887.32	1314496.61	данные отсутствуют	данные отсутствуют
96	768888.59	1314499.26	данные отсутствуют	данные отсутствуют
97	768891.42	1314520.19	данные отсутствуют	данные отсутствуют
98	768895.41	1314545.06	данные отсутствуют	данные отсутствуют
99	768901.24	1314574.07	данные отсутствуют	данные отсутствуют
100	768907.68	1314602.43	данные отсутствуют	данные отсутствуют
101	768935.12	1314708.83	данные отсутствуют	данные отсутствуют
Государственный регистратор				ФГИС ЕГРН
полное наименование должности			подпись	инициалы, фамилия

М.П.

Раздел 4.2

Выписка из Единого государственного реестра недвижимости об объекте недвижимости
Сведения о частях земельного участка

Земельный участок			
(вид объекта недвижимости)			
Лист № ____ Раздела 4.2	Всего листов раздела 4.2 : ____	Всего разделов: ____	Всего листов выписки: ____
14.09.2021 № 99/2021/417335382			
Кадастровый номер:		02:17:000000:235	

Номер точки	Координаты, м		Описание закрепления на местности	Средняя квадратическая погрешность определения координат характерных точек границы части земельного участка, м
	X	Y		
1	2	3	4	5
102	768931.28	1314703.49	данные отсутствуют	данные отсутствуют
103	768923.97	1314688.68	данные отсутствуют	данные отсутствуют
104	768919.21	1314672.86	данные отсутствуют	данные отсутствуют
105	768916.3	1314652.75	данные отсутствуют	данные отсутствуют
106	768911.74	1314648.02	данные отсутствуют	данные отсутствуют
107	768900.72	1314604.5	данные отсутствуют	данные отсутствуют
108	768894	1314576.79	данные отсутствуют	данные отсутствуют
109	768887.54	1314547	данные отсутствуют	данные отсутствуют
110	768882.76	1314521.22	данные отсутствуют	данные отсутствуют
111	768880.97	1314500.23	данные отсутствуют	данные отсутствуют
112	768881.57	1314497.03	данные отсутствуют	данные отсутствуют
113	768881.36	1314491.57	данные отсутствуют	данные отсутствуют
114	768880.1	1314488.21	данные отсутствуют	данные отсутствуют
115	768879.61	1314480.6	данные отсутствуют	данные отсутствуют
116	768884.36	1314472.25	данные отсутствуют	данные отсутствуют
117	768699.33	1313960.37	данные отсутствуют	данные отсутствуют
118	768718.64	1314009.73	данные отсутствуют	данные отсутствуют
Государственный регистратор				ФГИС ЕГРН
полное наименование должности			подпись	инициалы, фамилия

М.П.

Земельный участок				
(вид объекта недвижимости)				
Лист № ____ Раздела 4.2		Всего листов раздела 4.2 : ____		Всего разделов: ____
14.09.2021 № 99/2021/417335382				
Кадастровый номер:			02:17:000000:235	
Номер точки	Координаты, м		Описание закрепления на местности	Средняя квадратическая погрешность определения координат характерных точек границы части земельного участка, м
	X	Y		
1	2	3	4	5
119	768735.41	1314053.92	данные отсутствуют	данные отсутствуют
120	768731.27	1314051.59	данные отсутствуют	данные отсутствуют
121	768722.91	1314045.58	данные отсутствуют	данные отсутствуют
122	768710.83	1314012.57	данные отсутствуют	данные отсутствуют
123	768692.09	1313962.31	данные отсутствуют	данные отсутствуют

Государственный регистратор		ФГИС ЕГРН
полное наименование должности	подпись	инициалы, фамилия

М.П.

Раздел 4.2

Выписка из Единого государственного реестра недвижимости об объекте недвижимости
Сведения о частях земельного участка

Земельный участок				
(вид объекта недвижимости)				
Лист № ____ Раздела 4.2		Всего листов раздела 4.2 : ____		Всего разделов: ____
14.09.2021 № 99/2021/417335382				
Кадастровый номер:			02:17:000000:235	
Сведения о характерных точках границы части (частей) земельного участка				
Учетный номер части: 5				
Система координат: МСК-05				
Зона №				
Номер точки	Координаты, м		Описание закрепления на местности	Средняя квадратическая погрешность определения координат характерных точек границы части земельного участка, м
	X	Y		
1	2	3	4	5
1	768668.34	1312473.09	данные отсутствуют	данные отсутствуют
2	768668.1	1312501.51	данные отсутствуют	данные отсутствуют
3	768668.61	1312513.44	данные отсутствуют	данные отсутствуют
4	768661.16	1312525.44	данные отсутствуют	данные отсутствуют
5	768660.54	1312522.25	данные отсутствуют	данные отсутствуют
6	768660.2	1312501.62	данные отсутствуют	данные отсутствуют
7	768660.2	1312486.21	данные отсутствуют	данные отсутствуют
8	765720.95	1314635.21	данные отсутствуют	данные отсутствуют
9	765737.77	1314648.63	данные отсутствуют	данные отсутствуют
10	765732.54	1314655.82	данные отсутствуют	данные отсутствуют
11	765715.69	1314642.44	данные отсутствуют	данные отсутствуют
12	769466.08	1316755.64	данные отсутствуют	данные отсутствуют
13	769467.28	1316760.28	данные отсутствуют	данные отсутствуют
14	769458.3	1316757.19	данные отсутствуют	данные отсутствуют
15	769456.99	1316752.51	данные отсутствуют	данные отсутствуют
16	765013.17	1313761.5	данные отсутствуют	данные отсутствуют

Государственный регистратор		ФГИС ЕГРН
полное наименование должности	подпись	инициалы, фамилия

М.П.

Земельный участок			
(вид объекта недвижимости)			
Лист № ____ Раздела 4.2	Всего листов раздела 4.2 : ____	Всего разделов: ____	Всего листов выписки: ____
14.09.2021 № 99/2021/417335382			
Кадастровый номер:		02:17:000000:235	

Номер точки	Координаты, м		Описание закрепления на местности	Средняя квадратическая погрешность определения координат характерных точек границы части земельного участка, м
	X	Y		
1	2	3	4	5
17	765013.42	1313765.52	данные отсутствуют	данные отсутствуют
18	765004.28	1313765.08	данные отсутствуют	данные отсутствуют
19	765004.05	1313761.89	данные отсутствуют	данные отсутствуют
20	765003.99	1313761.05	данные отсутствуют	данные отсутствуют
21	765641.8	1314585.14	данные отсутствуют	данные отсутствуют
22	765658.82	1314598.99	данные отсутствуют	данные отсутствуют
23	765660.11	1314600.01	данные отсутствуют	данные отсутствуют
24	765654.2	1314602.69	данные отсутствуют	данные отсутствуют
25	765645.93	1314597.27	данные отсутствуют	данные отсутствуют
26	765645.15	1314591.06	данные отсутствуют	данные отсутствуют
27	769487.33	1316837.96	данные отсутствуют	данные отсутствуют
28	769498.45	1316879.71	данные отсутствуют	данные отсутствуют
29	769503.7	1316895.4	данные отсутствуют	данные отсутствуют
30	769494.36	1316892.38	данные отсутствуют	данные отсутствуют
31	769494.77	1316889.53	данные отсутствуют	данные отсутствуют
32	769492.53	1316880.61	данные отсутствуют	данные отсутствуют
33	769480.53	1316836.19	данные отсутствуют	данные отсутствуют
Государственный регистратор				ФГИС ЕГРН
полное наименование должности			подпись	инициалы, фамилия

М.П.

Раздел 4.2

Выписка из Единого государственного реестра недвижимости об объекте недвижимости
Сведения о частях земельного участка

Земельный участок			
(вид объекта недвижимости)			
Лист № ____ Раздела 4.2	Всего листов раздела 4.2 : ____	Всего разделов: ____	Всего листов выписки: ____
14.09.2021 № 99/2021/417335382			
Кадастровый номер:		02:17:000000:235	

Номер точки	Координаты, м		Описание закрепления на местности	Средняя квадратическая погрешность определения координат характерных точек границы части земельного участка, м
	X	Y		
1	2	3	4	5
34	767374.31	1316167.74	данные отсутствуют	данные отсутствуют
35	767382.08	1316170.7	данные отсутствуют	данные отсутствуют
36	767416.84	1316189.21	данные отсутствуют	данные отсутствуют
37	767485.15	1316224.69	данные отсутствуют	данные отсутствуют
38	767621.58	1316294.58	данные отсутствуют	данные отсутствуют
39	767720.86	1316344.77	данные отсутствуют	данные отсутствуют
40	767777.08	1316371.93	данные отсутствуют	данные отсутствуют
41	767865.07	1316411.89	данные отсутствуют	данные отсутствуют
42	767926.92	1316438.23	данные отсутствуют	данные отсутствуют
43	767992.2	1316463.32	данные отсутствуют	данные отсутствуют
44	768017.61	1316472.62	данные отсутствуют	данные отсутствуют
45	768081.31	1316493.68	данные отсутствуют	данные отсутствуют
46	768175.33	1316522.52	данные отсутствуют	данные отсутствуют
47	768371.47	1316580.36	данные отсутствуют	данные отсутствуют
48	768466.07	1316608.53	данные отсутствуют	данные отсутствуют
49	768565.27	1316637.87	данные отсутствуют	данные отсутствуют
50	768648.23	1316662.55	данные отсутствуют	данные отсутствуют
Государственный регистратор				ФГИС ЕГРН
полное наименование должности			подпись	инициалы, фамилия

М.П.

Земельный участок			
(вид объекта недвижимости)			
Лист № ____ Раздела 4.2	Всего листов раздела 4.2 : ____	Всего разделов: ____	Всего листов выписки: ____
14.09.2021 № 99/2021/417335382			
Кадастровый номер:		02:17:000000:235	

Номер точки	Координаты, м		Описание закрепления на местности	Средняя квадратическая погрешность определения координат характерных точек границы части земельного участка, м
	X	Y		
1	2	3	4	5
51	768735.17	1316687.39	данные отсутствуют	данные отсутствуют
52	768908.08	1316739.35	данные отсутствуют	данные отсутствуют
53	768980.4	1316761.62	данные отсутствуют	данные отсутствуют
54	769021.35	1316772.69	данные отсутствуют	данные отсутствуют
55	769081.66	1316790.73	данные отсутствуют	данные отсутствуют
56	769120.02	1316800.86	данные отсутствуют	данные отсутствуют
57	769195	1316823.98	данные отсутствуют	данные отсутствуют
58	769299.31	1316854.43	данные отсутствуют	данные отсутствуют
59	769404.75	1316886.07	данные отсутствуют	данные отсутствуют
60	769466.01	1316904.96	данные отсутствуют	данные отсутствуют
61	769497.8	1316916.33	данные отсутствуют	данные отсутствуют
62	769507.5	1316920.07	данные отсутствуют	данные отсутствуют
63	769506.72	1316922.74	данные отсутствуют	данные отсутствуют
64	769478.57	1316911.75	данные отсутствуют	данные отсутствуют
65	769467.85	1316908.01	данные отсутствуют	данные отсутствуют
66	769430.87	1316896.77	данные отсутствуют	данные отсутствуют
67	769319.88	1316863.04	данные отсутствуют	данные отсутствуют

Государственный регистратор		ФГИС ЕГРН
полное наименование должности	подпись	инициалы, фамилия

М.П.

Земельный участок			
(вид объекта недвижимости)			
Лист № ____ Раздела 4.2	Всего листов раздела 4.2 : ____	Всего разделов: ____	Всего листов выписки: ____
14.09.2021 № 99/2021/417335382			
Кадастровый номер:		02:17:000000:235	

Номер точки	Координаты, м		Описание закрепления на местности	Средняя квадратическая погрешность определения координат характерных точек границы части земельного участка, м
	X	Y		
1	2	3	4	5
68	769221.81	1316833.71	данные отсутствуют	данные отсутствуют
69	769057.07	1316785.25	данные отсутствуют	данные отсутствуют
70	768896.85	1316738.09	данные отсутствуют	данные отсутствуют
71	768754.45	1316695.97	данные отсутствуют	данные отсутствуют
72	768610.23	1316653.2	данные отсутствуют	данные отсутствуют
73	768535.18	1316631.1	данные отсутствуют	данные отсутствуют
74	768310.46	1316564.68	данные отсутствуют	данные отсутствуют
75	768133.69	1316513.64	данные отсутствуют	данные отсутствуют
76	768038.09	1316481.86	данные отсутствуют	данные отсутствуют
77	767957.31	1316453.17	данные отсутствуют	данные отсутствуют
78	767868.3	1316416.09	данные отсутствуют	данные отсутствуют
79	767748.65	1316361.3	данные отсутствуют	данные отсутствуют
80	767637.78	1316305.48	данные отсутствуют	данные отсутствуют
81	767506.87	1316238.29	данные отсутствуют	данные отсутствуют
82	767442.41	1316204.56	данные отсутствуют	данные отсутствуют
83	765024.17	1314002.28	данные отсутствуют	данные отсутствуют
84	765025.51	1314049.15	данные отсутствуют	данные отсутствуют

Государственный регистратор		ФГИС ЕГРН
полное наименование должности	подпись	инициалы, фамилия

М.П.

Земельный участок			
(вид объекта недвижимости)			
Лист № ____ Раздела 4.2	Всего листов раздела 4.2 : ____	Всего разделов: ____	Всего листов выписки: ____
14.09.2021 № 99/2021/417335382			
Кадастровый номер:		02:17:000000:235	

Номер точки	Координаты, м		Описание закрепления на местности	Средняя квадратическая погрешность определения координат характерных точек границы части земельного участка, м
	X	Y		
1	2	3	4	5
85	765024.93	1314059.81	данные отсутствуют	данные отсутствуют
86	765023.94	1314065.78	данные отсутствуют	данные отсутствуют
87	765014.56	1314058.45	данные отсутствуют	данные отсутствуют
88	765016.45	1314055.57	данные отсутствуют	данные отсутствуют
89	765017.23	1314047.2	данные отсутствуют	данные отсутствуют
90	765015.31	1313995.14	данные отсутствуют	данные отсутствуют
91	768886.21	1314469.8	данные отсутствуют	данные отсутствуют
92	768886.88	1314472.83	данные отсутствуют	данные отсутствуют
93	768887.56	1314487.82	данные отсутствуют	данные отсутствуют
94	768887.12	1314491.41	данные отсутствуют	данные отсутствуют
95	768887.32	1314496.61	данные отсутствуют	данные отсутствуют
96	768888.59	1314499.26	данные отсутствуют	данные отсутствуют
97	768891.42	1314520.19	данные отсутствуют	данные отсутствуют
98	768895.41	1314545.06	данные отсутствуют	данные отсутствуют
99	768901.24	1314574.07	данные отсутствуют	данные отсутствуют
100	768907.68	1314602.43	данные отсутствуют	данные отсутствуют
101	768935.12	1314708.83	данные отсутствуют	данные отсутствуют
Государственный регистратор				ФГИС ЕГРН
полное наименование должности			подпись	инициалы, фамилия

М.П.

Раздел 4.2

Выписка из Единого государственного реестра недвижимости об объекте недвижимости
Сведения о частях земельного участка

Земельный участок			
(вид объекта недвижимости)			
Лист № ____ Раздела 4.2	Всего листов раздела 4.2 : ____	Всего разделов: ____	Всего листов выписки: ____
14.09.2021 № 99/2021/417335382			
Кадастровый номер:		02:17:000000:235	

Номер точки	Координаты, м		Описание закрепления на местности	Средняя квадратическая погрешность определения координат характерных точек границы части земельного участка, м
	X	Y		
1	2	3	4	5
102	768931.28	1314703.49	данные отсутствуют	данные отсутствуют
103	768923.97	1314688.68	данные отсутствуют	данные отсутствуют
104	768919.21	1314672.86	данные отсутствуют	данные отсутствуют
105	768916.3	1314652.75	данные отсутствуют	данные отсутствуют
106	768911.74	1314648.02	данные отсутствуют	данные отсутствуют
107	768900.72	1314604.5	данные отсутствуют	данные отсутствуют
108	768894	1314576.79	данные отсутствуют	данные отсутствуют
109	768887.54	1314547	данные отсутствуют	данные отсутствуют
110	768882.76	1314521.22	данные отсутствуют	данные отсутствуют
111	768880.97	1314500.23	данные отсутствуют	данные отсутствуют
112	768881.57	1314497.03	данные отсутствуют	данные отсутствуют
113	768881.36	1314491.57	данные отсутствуют	данные отсутствуют
114	768880.1	1314488.21	данные отсутствуют	данные отсутствуют
115	768879.61	1314480.6	данные отсутствуют	данные отсутствуют
116	768884.36	1314472.25	данные отсутствуют	данные отсутствуют
117	768699.33	1313960.37	данные отсутствуют	данные отсутствуют
118	768718.64	1314009.73	данные отсутствуют	данные отсутствуют
Государственный регистратор				ФГИС ЕГРН
полное наименование должности			подпись	инициалы, фамилия

М.П.

Земельный участок			
(вид объекта недвижимости)			
Лист № ____ Раздела 4.2	Всего листов раздела 4.2 : ____	Всего разделов: ____	Всего листов выписки: ____
14.09.2021 № 99/2021/417335382			
Кадастровый номер:		02:17:000000:235	

Номер точки	Координаты, м		Описание закрепления на местности	Средняя квадратическая погрешность определения координат характерных точек границы части земельного участка, м
	X	Y		
1	2	3	4	5
119	768735.41	1314053.92	данные отсутствуют	данные отсутствуют
120	768731.27	1314051.59	данные отсутствуют	данные отсутствуют
121	768722.91	1314045.58	данные отсутствуют	данные отсутствуют
122	768710.83	1314012.57	данные отсутствуют	данные отсутствуют
123	768692.09	1313962.31	данные отсутствуют	данные отсутствуют

Государственный регистратор		ФГИС ЕГРН
полное наименование должности	подпись	инициалы, фамилия

М.П.