

Акционерное общество
«Научно-исследовательский и проектный институт гражданского
строительства, благоустройства и городского дизайна «Моспроект-3»
АО «Моспроект-3»



Г Р У П П А К О М П А Н И Й
МОСПРОЕКТ-3

Свидетельство № СРО-П-132-01022010 от 24.06.2019г.

Заказчик – Государственная компания «Российские автомобильные дороги»

*Строительство скоростной автомобильной дороги Казань –
Екатеринбург на участке Дюртюли – Ачит*

этап 1.1 км 0 – км 90
Республика Башкортостан

ПРОЕКТ МЕЖЕВАНИЯ ТЕРРИТОРИИ

Материалы по обоснованию проекта межевания территории
Раздел 4. Материалы по обоснованию проекта межевания
территории. Пояснительная записка

Том 2.4.12

Часть 12. Материалы по обоснованию проекта межевания
территории. Приложения
Кадастровые выписки (кад.квартал 02:17:000000)

8841-21-1.1-ПМТ- ПММО2.4.12

Акционерное общество
«Научно-исследовательский и проектный институт гражданского
строительства, благоустройства и городского дизайна «Моспроект-3»
АО «Моспроект-3»

*Строительство скоростной автомобильной дороги Казань –
Екатеринбург на участке Дюртюли – Ачит*
этап 1.1 км 0 – км 90
Республика Башкортостан

ПРОЕКТ МЕЖЕВАНИЯ ТЕРРИТОРИИ

Материалы по обоснованию проекта межевания территории
Раздел 4. Материалы по обоснованию проекта межевания
территории. Пояснительная записка

Том 2.4.12

Часть 12. Материалы по обоснованию проекта межевания
территории. Приложения
Кадастровые выписки (кад.квартал 02:17:000000)

8841-21-1.1-ПМТ- ПММО2.4.12

Руководитель Дирекции
по проектированию №2

Комплексный главный
инженер проекта



Т.И. Гушляк

А.В. Федосеев

2021

| | | |
|----------------|--|--|
| Согласовано | | |
| | | |
| Взам. инв. № | | |
| | | |
| Подпись и дата | | |
| | | |
| Инв. № подл. | | |
| | | |



**СТРОИТЕЛЬСТВО СКОРОСТНОЙ АВТОМОБИЛЬНОЙ ДОРОГИ
КАЗАНЬ – ЕКАТЕРИНБУРГ НА УЧАСТКЕ ДЮРТЮЛИ – АЧИТ**

**Строительство скоростной автомобильной дороги Казань –
Екатеринбург на участке Дюртиули – Ачит
этап 1.1 км 0 – км 90
Республика Башкортостан**

**Проект межевания территории
Материалы по обоснованию проекта межевания территории
Раздел 4. Материалы по обоснованию проекта межевания
территории. Пояснительная записка**

Том 2.4.12

**Часть 12. Материалы по обоснованию проекта межевания территории.
Приложения
Кадастровые выписки (кад.квартал 02:17:000000)**

8841-21-1.1-ПМТ- ПММО2.4.12

Генеральный директор

Комплексный ГИП



Ю.А. Орленко

О.Н. Андреева

**Санкт-Петербург
2021**



ИНН 7710946388 КПП 770901001 ОГРН 1137746777871
Россия, 127006, г. Москва, Страстной бульвар, д. 9, эт. 3 пом. XV ком. 7
Тел.: +7 (495) 775-99-20, post@avtodor-eng.ru, www.avtodor-eng.ru

ПРОЕКТ МЕЖЕВАНИЯ ТЕРРИТОРИИ ЛИНЕЙНОГО ОБЪЕКТА

«Строительство скоростной автомобильной дороги Казань – Екатеринбург на участке Дюртили – Ачит», этап 1.1. км 0 – км 90, Республика Башкортостан»

**Материалы по обоснованию проекта межевания территории
Раздел 4. Материалы по обоснованию проекта межевания территории.
Пояснительная записка**

Том 2.4.12

**Часть 12. Материалы по обоснованию проекта межевания территории.
Приложения
Кадастровые выписки (кад.квартал 02:17:000000)**

8841-21-1.1-ПМТ- ПММО2.4.12

Генеральный директор

Начальник управления
территориального планирования



К.В. Могильный

Е.Ю. Погоньева

Москва 2021

СОСТАВ АВТОРСКОГО КОЛЛЕКТИВА
ПРОЕКТА МЕЖЕВАНИЯ ТЕРРИТОРИИ ЛИНЕЙНОГО ОБЪЕКТА
«Строительство скоростной автомобильной дороги Казань – Екатеринбург на участке
Дюртюли – Ачит», этап 1.1 км 0 – км 90, Республика Башкортостан»

Начальник управления
территориального планирования



(подпись)

Погоньева Е.Ю.

Начальник отдела
территориального планирования



(подпись)

Рачкова Е.С.

Главный специалист отдела
территориального планирования



(подпись)

Копейкина О.М.


Главный специалист отдела подготовки
исходно-разрешительной документации



(подпись)

Минубаева Ю.Р.

Ведущий специалист отдела
территориального планирования



(подпись)

Жарикова М.С.

Специалист отдела подготовки
исходно-разрешительной документации



(подпись)

Янин Т.С.

СОДЕРЖАНИЕ

| | |
|--|-----|
| 1. Состав документации по планировке территории (лист 1 – лист 14)..... | 7 |
| 2. Выписка из Единого государственного реестра недвижимости об объекте недвижимости на земельный участок с кадастровым номером 02:17:000000:182..... | 21 |
| 3. Выписка из Единого государственного реестра недвижимости об объекте недвижимости на земельный участок с кадастровым номером 02:17:000000:241..... | 428 |
| 4. Выписка из Единого государственного реестра недвижимости об объекте недвижимости на земельный участок с кадастровым номером 02:17:000000:245..... | 432 |
| 5. Выписка из Единого государственного реестра недвижимости об объекте недвижимости на земельный участок с кадастровым номером 02:17:000000:249..... | 517 |

Строительство скоростной автомобильной дороги Казань – Екатеринбург на участке Дюртюли – Ачит

| Номер тома | Обозначение | Наименование | Примечание |
|---|---------------------------|--|---------------------------|
| Строительство скоростной автомобильной дороги Казань – Екатеринбург на участке Дюртюли – Ачит», этап 1.1 км 0 – км 90, Республика Башкортостан | | | |
| Проект планировки территории | | | |
| 1. Основная часть проекта планировки территории | | | |
| Раздел 1. «Проект планировки территории. Графическая часть» | | | |
| Том 1.1.1 | 8841-21-1.1-ППТ-ППОЧ1.1.1 | Часть 1. Чертежи красных линий. Муниципальный район Дюртюлинский район | АО «Петербургские дороги» |
| Том 1.1.2 | 8841-21-1.1-ППТ-ППОЧ1.1.2 | Часть 2. Чертежи красных линий. Муниципальный район Бураевский район | АО «Петербургские дороги» |
| Том 1.1.3 | 8841-21-1.1-ППТ-ППОЧ1.1.3 | Часть 3. Чертежи границ зон планируемого размещения линейных объектов, совмещенный с чертежом границ зон планируемого размещения линейных объектов, подлежащих реконструкции в связи с изменением их местоположения (автомобильных дорог). Муниципальный район Дюртюлинский район | АО «Петербургские дороги» |
| Том 1.1.4 | 8841-21-1.1-ППТ-ППОЧ1.1.4 | Часть 4. Чертежи границ зон планируемого размещения линейных объектов, совмещенный с чертежом границ зон планируемого размещения линейных объектов, подлежащих реконструкции в связи с изменением их местоположения (автомобильных дорог). Муниципальный район Бураевский район | АО «Петербургские дороги» |
| Том 1.1.5 | 8841-21-1.1-ППТ-ППОЧ1.1.5 | Часть 5. Чертежи границ зон планируемого размещения линейных объектов, подлежащих реконструкции в связи с изменением их местоположения (инженерных сетей и сооружений). Муниципальный район Дюртюлинский район | АО «Петербургские дороги» |
| Том 1.1.6 | 8841-21-1.1-ППТ-ППОЧ1.1.6 | Часть 6. Чертежи границ зон планируемого размещения линейных объектов, подлежащих реконструкции в связи с изменением их местоположения (инженерных сетей и сооружений). Муниципальный район Бураевский район | АО «Петербургские дороги» |

Согласовано

Взам. инв. №

Подпись и дата

Инв. № подл.

8841-21-1.1-СП

| Изм. | Кол.уч. | Лист | №док. | Подпись | Дата |
|------------|---------|------------|-------|---------|-------|
| Разработал | | Кудрявцева | | | 10.21 |
| Н.Контр. | | Кузнецов | | | 10.21 |
| КГИП | | Андреева | | | 10.21 |

Состав документации
по планировке территории

| Стадия | Лист | Листов |
|--------|------|--------|
| ДПТ | 1 | 14 |



**Строительство скоростной автомобильной дороги Казань –
Екатеринбург на участке Дюртюли – Ачит**

Раздел 2. «Положение о размещении линейных объектов»

| | | | |
|-----------|-------------------------------|--|---------------------------------|
| Том 1.2.1 | 8841-21-1.1-ППТ- ППОЧ1.2.1 | Часть 1. Положение о размещении линейных объектов | АО «Петербургские дороги» |
|-----------|-------------------------------|--|---------------------------------|

2. Материалы по обоснованию проекта планировки территории

**Раздел 3. «Материалы по обоснованию проекта планировки территории.
Графическая часть»**

| | | | |
|-----------|-------------------------------|--|---------------------------------|
| Том 2.3.1 | 8841-21-1.1-ППТ- ППМО2.3.1 | Часть 1. Схема расположения элементов планировочной структуры. Схема использования территории в период подготовки проекта планировки территории. Муниципальный район Дюртюлинский район | АО «Петербургские дороги» |
| Том 2.3.2 | 8841-21-1.1-ППТ- ППМО2.3.2 | Часть 2. Схема расположения элементов планировочной структуры. Схема использования территории в период подготовки проекта планировки территории. Муниципальный район Бураевский район | АО «Петербургские дороги» |
| Том 2.3.3 | 8841-21-1.1-ППТ- ППМО2.3.3 | Часть 3. Схема организации улично-дорожной сети и движения транспорта. Муниципальный район Дюртюлинский район | АО «Петербургские дороги» |
| Том 2.3.4 | 8841-21-1.1-ППТ- ППМО2.3.4 | Часть 4. Схема организации улично-дорожной сети и движения транспорта. Муниципальный район Бураевский район | АО «Петербургские дороги» |
| Том 2.3.5 | 8841-21-1.1-ППТ- ППМО2.3.5 | Часть 5. Схема вертикальной планировки территории. Схема инженерной подготовки и инженерной защиты территории. Муниципальный район Дюртюлинский район | АО «Петербургские дороги» |
| Том 2.3.6 | 8841-21-1.1-ППТ- ППМО2.3.6 | Часть 6. Схема вертикальной планировки территории. Схема инженерной подготовки и инженерной защиты территории. Муниципальный район Бураевский район | АО «Петербургские дороги» |
| Том 2.3.7 | 8841-21-1.1-ППТ- ППМО2.3.7 | Часть 7. Схема границ зон с особыми условиями использования территорий, особо охраняемых природных территорий, лесничеств, границ территорий объектов культурного наследия. Схема границ территорий, подверженных риску возникновения чрезвычайных ситуаций природного и техногенного характера (пожар, взрыв, химическое, радиоактивное заражение, затопление, подтопление, оползень, карсты, эрозия и т.д. Муниципальный район Дюртюлинский район | АО «Петербургские дороги» |

| | | |
|---------------|----------------|--------------|
| Инва. № подл. | Подпись и дата | Взам. инв. № |
| | | |

| | | | | | |
|------|---------|------|--------|---------|------|
| Изм. | Кол.уч. | Лист | № док. | Подпись | Дата |
| | | | | | |

8841-21-1.1-СП

Лист

2

**Строительство скоростной автомобильной дороги Казань –
Екатеринбург на участке Дюртюли – Ачит**

| | | | |
|------------|--------------------------------|--|------------------------------|
| Том 2.3.8 | 8841-21-1.1-ППТ- ППМО2.3.8 | Часть 8. Схема границ зон с особыми условиями использования территорий, особо охраняемых природных территорий, лесничеств, границ территорий объектов культурного наследия. Схема границ территорий, подверженных риску возникновения чрезвычайных ситуаций природного и техногенного характера (пожар, взрыв, химическое, радиоактивное заражение, затопление, подтопление, оползень, карсты, эрозия и т.д. Муниципальный район Бураевский район | АО «Петербургские дороги» |
| Том 2.3.9 | 8841-21-1.1-ППТ- ППМО2.3.9 | Часть 9. Схема конструктивных и планировочных решений. Муниципальный район Дюртюлинский район | АО «Петербургские дороги» |
| Том 2.3.10 | 8841-21-1.1-ППТ- ППМО2.3.10 | Часть 10. Схема конструктивных и планировочных решений. Муниципальный район Бураевский район | АО «Петербургские дороги» |

**Раздел 4. «Материалы по обоснованию проекта планировки территории.
Пояснительная записка»**

| | | | |
|-----------|-------------------------------|---------------------------------------|------------------------------|
| Том 2.4.1 | 8841-21-1.1-ППТ- ППМО2.4.1 | Часть 1. Пояснительная записка | АО «Петербургские дороги» |
|-----------|-------------------------------|---------------------------------------|------------------------------|

Проект межевания территории

1. Основная часть проекта межевания территории

Раздел 1. «Проект межевания территории. Графическая часть»

| | | | |
|-----------|-------------------------------|--|--|
| Том 1.1.1 | 8841-21-1.1-ПМТ- ПМОЧ1.1.1 | Часть 1. Проект межевания территории. Графическая часть. Сельское поселение Такарликовский сельсовет муниципального района Дюртюлинского района | АО «Петербургские дороги»/ ООО «Автомобиль-Инжиниринг» |
| Том 1.1.2 | 8841-21-1.1-ПМТ- ПМОЧ1.1.2 | Часть 2. Проект межевания территории. Графическая часть. Сельское поселение Таймурзинский сельсовет муниципального района Дюртюлинского района | АО «Петербургские дороги»/ ООО «Автомобиль-Инжиниринг» |
| Том 1.1.3 | 8841-21-1.1-ПМТ- ПМОЧ1.1.3 | Часть 3. Проект межевания территории. Графическая часть. Сельское поселение Суккуловский сельсовет муниципального района Дюртюлинского района | АО «Петербургские дороги»/ ООО «Автомобиль-Инжиниринг» |
| Том 1.1.4 | 8841-21-1.1-ПМТ- ПМОЧ1.1.4 | Часть 4. Проект межевания территории. Графическая часть. Сельское поселение Учпилинский сельсовет муниципального района Дюртюлинского района | АО «Петербургские дороги»/ ООО «Автомобиль-Инжиниринг» |
| Том 1.1.5 | 8841-21-1.1-ПМТ- ПМОЧ1.1.5 | Часть 5. Проект межевания территории. Графическая часть. Сельское поселение Староянтузовский сельсовет муниципального района Дюртюлинского района | АО «Петербургские дороги»/ ООО «Автомобиль-Инжиниринг» |

| | | | | | |
|------|---------|------|--------|---------|------|
| Изм. | Кол.уч. | Лист | № док. | Подпись | Дата |
| | | | | | |

8841-21-1.1-СП

Лист

3

**Строительство скоростной автомобильной дороги Казань –
Екатеринбург на участке Дюртюли – Ачит**

| | | | |
|---|----------------------------|--|--|
| Том 1.1.6 | 8841-21-1.1-ПМТ-ПМОЧ1.1.6 | Часть 6. Проект межевания территории. Графическая часть. Сельское поселение Вострецовский сельсовет муниципального района Бураевского района | АО «Петербургские дороги»/ ООО «Автодор-Инжиниринг» |
| Том 1.1.7 | 8841-21-1.1-ПМТ-ПМОЧ1.1.7 | Часть 7. Проект межевания территории. Графическая часть. Сельское поселение Бардаковский сельсовет муниципального района Бураевского района | АО «Петербургские дороги»/ ООО «Автодор-Инжиниринг» |
| Том 1.1.8 | 8841-21-1.1-ПМТ-ПМОЧ1.1.8 | Часть 8. Проект межевания территории. Графическая часть. Сельское поселение Каинлыковский сельсовет муниципального района Бураевского района | АО «Петербургские дороги»/ ООО «Автодор-Инжиниринг» |
| Том 1.1.9 | 8841-21-1.1-ПМТ-ПМОЧ1.1.9 | Часть 9. Проект межевания территории. Графическая часть. Сельское поселение Кушманаковский сельсовет муниципального района Бураевского района | АО «Петербургские дороги»/ ООО «Автодор-Инжиниринг» |
| Том 1.1.10 | 8841-21-1.1-ПМТ-ПМОЧ1.1.10 | Часть 10. Проект межевания территории. Графическая часть. Сельское поселение Бураевский сельсовет муниципального района Бураевского района | АО «Петербургские дороги»/ ООО «Автодор-Инжиниринг» |
| Том 1.1.11 | 8841-21-1.1-ПМТ-ПМОЧ1.1.11 | Часть 11. Проект межевания территории. Графическая часть. Сельское поселение Кузбаевский сельсовет муниципального района Бураевского района | АО «Петербургские дороги»/ ООО «Автодор-Инжиниринг» |
| Том 1.1.12 | 8841-21-1.1-ПМТ-ПМОЧ1.1.12 | Часть 12. Проект межевания территории. Графическая часть. Сельское поселение Ваньшевский сельсовет муниципального района Бураевского района | АО «Петербургские дороги»/ ООО «Автодор-Инжиниринг» |
| Том 1.1.13 | 8841-21-1.1-ПМТ-ПМОЧ1.1.13 | Часть 13. Проект межевания территории. Графическая часть. Сельское поселение Тепляковский сельсовет муниципального района Бураевского района | АО «Петербургские дороги»/ ООО «Автодор-Инжиниринг» |
| Раздел 2. «Проект межевания территории. Текстовая часть» | | | |
| Том 1.2.1 | 8841-21-1.1-ПМТ-ПМОЧ1.2.1 | Часть 1. Проект межевания территории. Текстовая часть | АО «Петербургские дороги»/ ООО «Автодор-Инжиниринг» |
| Том 1.2.2 | 8841-21-1.1-ПМТ-ПМОЧ1.2.2. | Часть 2. Проект межевания территории. Текстовая часть | АО «Петербургские дороги»/ ООО «Автодор-Инжиниринг» |

| | | |
|---------------|----------------|--------------|
| Инов. № подл. | Подпись и дата | Взам. инв. № |
| | | |

| | | | | | |
|------|---------|------|--------|---------|------|
| Изм. | Кол.уч. | Лист | № док. | Подпись | Дата |
| | | | | | |

8841-21-1.1-СП

Лист

4

**Строительство скоростной автомобильной дороги Казань –
Екатеринбург на участке Дюртюли – Ачит**

2. Материалы по обоснованию проекта межевания территории

**Раздел 3. «Материалы по обоснованию проекта межевания территории.
Графическая часть»**

| | | | |
|-----------|----------------------------|--|---|
| Том 2.3.1 | 8841-21-1.1-ПМТ-ПММО.2.3.1 | Часть 1. Материалы по обоснованию проекта межевания территории. Графическая часть. Сельское поселение Такарликовский сельсовет муниципального района Дюртюлинского района | АО «Петербургские дороги»/ ООО «Автодор-Инжиниринг» |
| Том 2.3.2 | 8841-21-1.1-ПМТ-ПММО.2.3.2 | Часть 2. Материалы по обоснованию проекта межевания территории. Графическая часть. Сельское поселение Таймурзинский сельсовет муниципального района Дюртюлинского района | АО «Петербургские дороги»/ ООО «Автодор-Инжиниринг» |
| Том 2.3.3 | 8841-21-1.1-ПМТ-ПММО.2.3.3 | Часть 3. Материалы по обоснованию проекта межевания территории. Графическая часть. Сельское поселение Суккуловский сельсовет муниципального района Дюртюлинского района | АО «Петербургские дороги»/ ООО «Автодор-Инжиниринг» |
| Том 2.3.4 | 8841-21-1.1-ПМТ-ПММО.2.3.4 | Часть 4. Материалы по обоснованию проекта межевания территории. Графическая часть. Сельское поселение Учпилинский сельсовет муниципального района Дюртюлинского района | АО «Петербургские дороги»/ ООО «Автодор-Инжиниринг» |
| Том 2.3.5 | 8841-21-1.1-ПМТ-ПММО.2.3.5 | Часть 5. Материалы по обоснованию проекта межевания территории. Графическая часть. Сельское поселение Староянтузовский сельсовет муниципального района Дюртюлинского района | АО «Петербургские дороги»/ ООО «Автодор-Инжиниринг» |
| Том 2.3.6 | 8841-21-1.1-ПМТ-ПММО.2.3.6 | Часть 6. Материалы по обоснованию проекта межевания территории. Графическая часть. Сельское поселение Вострецовский сельсовет муниципального района Бураевского района | АО «Петербургские дороги»/ ООО «Автодор-Инжиниринг» |
| Том 2.3.7 | 8841-21-1.1-ПМТ-ПММО.2.3.7 | Часть 7. Материалы по обоснованию проекта межевания территории. Графическая часть. Сельское поселение Бардаковский сельсовет муниципального района Бураевского района | АО «Петербургские дороги»/ ООО «Автодор-Инжиниринг» |
| Том 2.3.8 | 8841-21-1.1-ПМТ-ПММО.2.3.8 | Часть 8. Материалы по обоснованию проекта межевания территории. Графическая часть. Сельское поселение Каинлыковский сельсовет муниципального района Бураевского района | АО «Петербургские дороги»/ ООО «Автодор-Инжиниринг» |
| Том 2.3.9 | 8841-21-1.1-ПМТ-ПММО.2.3.9 | Часть 9. Материалы по обоснованию проекта межевания территории. Графическая часть. Сельское поселение Кушманаковский сельсовет муниципального района Бураевского района | АО «Петербургские дороги»/ ООО «Автодор-Инжиниринг» |

| | | |
|---------------|----------------|--------------|
| Интв. № подл. | Подпись и дата | Взам. инв. № |
| | | |

| | | | | | |
|------|---------|------|--------|---------|------|
| Изм. | Кол.уч. | Лист | № док. | Подпись | Дата |
| | | | | | |

8841-21-1.1-СП

Лист

5

**Строительство скоростной автомобильной дороги Казань –
Екатеринбург на участке Дюртюли – Ачит**

| | | | |
|------------|-----------------------------|---|---|
| Том 2.3.10 | 8841-21-1.1-ПМТ-ПММО.2.3.10 | Часть 10. Материалы по обоснованию проекта межевания территории. Графическая часть. Сельское поселение Бураевский сельсовет муниципального района Бураевского района | АО «Петербургские дороги»/ ООО «Автодор-Инжиниринг» |
| Том 2.3.11 | 8841-21-1.1-ПМТ-ПММО.2.3.11 | Часть 11. Материалы по обоснованию проекта межевания территории. Графическая часть. Сельское поселение Кузбаевский сельсовет муниципального района Бураевского района | АО «Петербургские дороги»/ ООО «Автодор-Инжиниринг» |
| Том 2.3.12 | 8841-21-1.1-ПМТ-ПММО.2.3.12 | Часть 12. Материалы по обоснованию проекта межевания территории. Графическая часть. Сельское поселение Ваньшевский сельсовет муниципального района Бураевского района | АО «Петербургские дороги»/ ООО «Автодор-Инжиниринг» |
| Том 2.3.13 | 8841-21-1.1-ПМТ-ПММО.2.3.13 | Часть 13. Материалы по обоснованию проекта межевания территории. Графическая часть. Сельское поселение Тепляковский сельсовет муниципального района Бураевского района | АО «Петербургские дороги»/ ООО «Автодор-Инжиниринг» |

**Раздел 4. «Материалы по обоснованию проекта межевания территории.
Пояснительная записка»**

| | | | |
|-----------|---------------------------|--|---|
| Том 2.4.1 | 8841-21-1.1-ПМТ-ПММО2.4.1 | Часть 1. Материалы по обоснованию проекта межевания территории. Пояснительная записка. | АО «Петербургские дороги»/ ООО «Автодор-Инжиниринг» |
| Том 2.4.2 | 8841-21-1.1-ПМТ-ПММО2.4.2 | Часть 2. Материалы по обоснованию проекта межевания территории. Приложения (письма, приказы, распоряжения, иные материалы). | АО «Петербургские дороги»/ ООО «Автодор-Инжиниринг» |
| Том 2.4.3 | 8841-21-1.1-ПМТ-ПММО2.4.3 | Часть 3. Материалы по обоснованию проекта межевания территории. Приложения. (письма, приказы, распоряжения, иные материалы) | АО «Петербургские дороги»/ ООО «Автодор-Инжиниринг» |
| Том 2.4.4 | 8841-21-1.1-ПМТ-ПММО2.4.4 | Часть 4. Материалы по обоснованию проекта межевания территории. Приложения. (письма, приказы, распоряжения, иные материалы) | АО «Петербургские дороги»/ ООО «Автодор-Инжиниринг» |

Материалы на электронном носителе Том 2.4.4 – Том 2.4.41

| | | | |
|-----------|---------------------------|--|---|
| Том 2.4.5 | 8841-21-1.1-ПМТ-ПММО2.4.5 | Часть 5. Материалы по обоснованию проекта межевания территории. Приложения Кадастровые выписки (кад.квартал 02:17:000000) | АО «Петербургские дороги»/ ООО «Автодор-Инжиниринг» |
| Том 2.4.6 | 8841-21-1.1-ПМТ-ПММО2.4.6 | Часть 6. Материалы по обоснованию проекта межевания территории. Приложения Кадастровые выписки (кад.квартал 02:17:000000) | АО «Петербургские дороги»/ ООО «Автодор-Инжиниринг» |

| | |
|----------------|--|
| Инв. № подл. | |
| Подпись и дата | |
| Взам. инв. № | |

| | | | | | |
|------|---------|------|--------|---------|------|
| Изм. | Кол.уч. | Лист | № док. | Подпись | Дата |
| | | | | | |

8841-21-1.1-СП

Лист

6

**Строительство скоростной автомобильной дороги Казань –
Екатеринбург на участке Дюряули – Ачит**

| | | | |
|------------|----------------------------|--|--|
| | | | Инжиниринг» |
| Том 2.4.7 | 8841-21-1.1-ПМТ-ПММО2.4.7 | Часть 7. Материалы по обоснованию проекта межевания территории. Приложения Кадастровые выписки (кад.квартал 02:17:000000) | АО «Петербургские дороги»/ ООО «Автодор-Инжиниринг» |
| Том 2.4.8 | 8841-21-1.1-ПМТ-ПММО2.4.8 | Часть 8. Материалы по обоснованию проекта межевания территории. Приложения Кадастровые выписки (кад.квартал 02:17:000000) | АО «Петербургские дороги»/ ООО «Автодор-Инжиниринг» |
| Том 2.4.9 | 8841-21-1.1-ПМТ-ПММО2.4.9 | Часть 9. Материалы по обоснованию проекта межевания территории. Приложения (кад.квартал 02:17:000000) | АО «Петербургские дороги»/ ООО «Автодор-Инжиниринг» |
| Том 2.4.10 | 8841-21-1.1-ПМТ-ПММО2.4.10 | Часть 10. Материалы по обоснованию проекта межевания территории. Приложения (кад.квартал 02:17:000000) | АО «Петербургские дороги»/ ООО «Автодор-Инжиниринг» |
| Том 2.4.11 | 8841-21-1.1-ПМТ-ПММО2.4.11 | Часть 11. Материалы по обоснованию проекта межевания территории. Приложения (кад.квартал 02:17:000000) | АО «Петербургские дороги»/ ООО «Автодор-Инжиниринг» |
| Том 2.4.12 | 8841-21-1.1-ПМТ-ПММО2.4.12 | Часть 12. Материалы по обоснованию проекта межевания территории. Приложения (кад.квартал 02:17:000000) | АО «Петербургские дороги»/ ООО «Автодор-Инжиниринг» |
| Том 2.4.13 | 8841-21-1.1-ПМТ-ПММО2.4.13 | Часть 13. Материалы по обоснованию проекта межевания территории. Приложения (кад.квартал 02:17:000000) | АО «Петербургские дороги»/ ООО «Автодор-Инжиниринг» |
| Том 2.4.14 | 8841-21-1.1-ПМТ-ПММО2.4.14 | Часть 14. Материалы по обоснованию проекта межевания территории. Приложения (кад.квартал 02:17:000000) | АО «Петербургские дороги»/ ООО «Автодор-Инжиниринг» |
| Том 2.4.15 | 8841-21-1.1-ПМТ-ПММО2.4.15 | Часть 15. Материалы по обоснованию проекта межевания территории. Приложения (кад.квартал 02:17:000000) | АО «Петербургские дороги»/ ООО «Автодор-Инжиниринг» |
| Том 2.4.16 | 8841-21-1.1-ПМТ-ПММО2.4.16 | Часть 16. Материалы по обоснованию проекта межевания территории. Приложения (кад.квартал 02:17:000000) | АО «Петербургские дороги»/ ООО «Автодор-Инжиниринг» |
| Том 2.4.17 | 8841-21-1.1-ПМТ-ПММО2.4.17 | Часть 17. Материалы по обоснованию проекта межевания территории. Приложения (кад.квартал 02:17:000000) | АО «Петербургские дороги»/ ООО «Автодор-Инжиниринг» |
| Том 2.4.18 | 8841-21-1.1-ПМТ-ПММО2.4.18 | Часть 18. Материалы по обоснованию проекта межевания территории. | АО «Петербургские |

| | |
|----------------|--|
| Инв. № подл. | |
| Подпись и дата | |
| Взам. инв. № | |

| | | | | | | | |
|------|---------|------|--------|---------|------|----------------|------|
| Изм. | Кол.уч. | Лист | № док. | Подпись | Дата | 8841-21-1.1-СП | Лист |
| | | | | | | | 7 |

**Строительство скоростной автомобильной дороги Казань –
Екатеринбург на участке Дюряули – Ачит**

| | | | |
|------------|--------------------------------|--|--|
| | | Приложения (кад.квартал 02:17:000000) | дороги»/ ООО «Автодор- Инжиниринг» |
| Том 2.4.19 | 8841-21-1.1-ПМТ- ПММО2.4.19 | Часть 19. Материалы по обоснованию проекта межевания территории. Приложения (кад.квартал 02:17:000000) | АО «Петербургские дороги»/ ООО «Автодор- Инжиниринг» |
| Том 2.4.20 | 8841-21-1.1-ПМТ- ПММО2.4.20 | Часть 20. Материалы по обоснованию проекта межевания территории. Приложения (кад.квартал 02:17:000000) | АО «Петербургские дороги»/ ООО «Автодор- Инжиниринг» |
| Том 2.4.21 | 8841-21-1.1-ПМТ- ПММО2.4.21 | Часть 21. Материалы по обоснованию проекта межевания территории. Приложения Кадастровые выписки (кад.кварталы 02:17:020701, 02:17:020702, 02:17:020703, 02:17:020801, 02:17:020802, 02:17:030501, 02:17:040601, 02:17:040801, 02:17:050703) | АО «Петербургские дороги»/ ООО «Автодор- Инжиниринг» |
| Том 2.4.22 | 8841-21-1.1-ПМТ- ПММО2.4.22 | Часть 22. Материалы по обоснованию проекта межевания территории. Приложения Кадастровые выписки (кад.кварталы 02:17:050801, 02:17:050802, 02:17:050803, 02:17:050901, 02:17:050902, 02:17:060802, 02:17:060901, 02:17:060903, 02:17:061002, 02:17:070902, 02:17:101001) | АО «Петербургские дороги»/ ООО «Автодор- Инжиниринг» |
| Том 2.4.23 | 8841-21-1.1-ПМТ- ПММО2.4.23 | Часть 23. Материалы по обоснованию проекта межевания территории. Приложения Кадастровые выписки (кад.кварталы 02:17:101002, 02:17:101202, 02:17:141303, 02:17:141501, 02:17:141502, 02:17:160701) | АО «Петербургские дороги»/ ООО «Автодор- Инжиниринг» |
| Том 2.4.24 | 8841-21-1.1-ПМТ- ПММО2.4.24 | Часть 24. Материалы по обоснованию проекта межевания территории. Приложения Кадастровые выписки (кад.квартал 02:22:000000) | АО «Петербургские дороги»/ ООО «Автодор- Инжиниринг» |
| Том 2.4.25 | 8841-21-1.1-ПМТ- ПММО2.4.25 | Часть 25. Материалы по обоснованию проекта межевания территории. Приложения Кадастровые выписки (кад.квартал 02:22:000000) | АО «Петербургские дороги»/ ООО «Автодор- Инжиниринг» |
| Том 2.4.26 | 8841-21-1.1-ПМТ- ПММО2.4.26 | Часть 26. Материалы по обоснованию проекта межевания территории. Приложения Кадастровые выписки (кад.квартал 02:22:000000) | АО «Петербургские дороги»/ ООО «Автодор- Инжиниринг» |
| Том 2.4.27 | 8841-21-1.1-ПМТ- ПММО2.4.27 | Часть 27. Материалы по обоснованию проекта межевания территории. Приложения Кадастровые выписки (кад.квартал 02:22:000000) | АО «Петербургские дороги»/ ООО «Автодор- Инжиниринг» |
| Том 2.4.28 | 8841-21-1.1-ПМТ- ПММО2.4.28 | Часть 28. Материалы по обоснованию проекта межевания территории. Приложения Кадастровые выписки (кад.квартал 02:22:000000) | АО «Петербургские дороги»/ ООО «Автодор- Инжиниринг» |

| | |
|----------------|--|
| Взам. инв. № | |
| Подпись и дата | |
| Инв. № подл. | |

| | | | | | |
|------|---------|------|-------|---------|------|
| Изм. | Кол.уч. | Лист | №док. | Подпись | Дата |
| | | | | | |

8841-21-1.1-СП

Лист

8

**Строительство скоростной автомобильной дороги Казань –
Екатеринбург на участке Дюртюли – Ачит**

| | | | |
|------------|----------------------------|--|---|
| Том 2.4.29 | 8841-21-1.1-ПМТ-ПММО2.4.29 | Часть 29. Материалы по обоснованию проекта межевания территории. Приложения Кадастровые выписки (кад.квартал 02:22:000000) | АО «Петербургские дороги»/ ООО «Автодор-Инжиниринг» |
| Том 2.4.30 | 8841-21-1.1-ПМТ-ПММО2.4.30 | Часть 30. Материалы по обоснованию проекта межевания территории. Приложения Кадастровые выписки (кад.квартал 02:22:000000) | АО «Петербургские дороги»/ ООО «Автодор-Инжиниринг» |
| Том 2.4.31 | 8841-21-1.1-ПМТ-ПММО2.4.31 | Часть 31. Материалы по обоснованию проекта межевания территории. Приложения Кадастровые выписки (кад.квартал 02:22:000000) | АО «Петербургские дороги»/ ООО «Автодор-Инжиниринг» |
| Том 2.4.32 | 8841-21-1.1-ПМТ-ПММО2.4.32 | Часть 32. Материалы по обоснованию проекта межевания территории. Приложения Кадастровые выписки (кад.квартал 02:22:000000) | АО «Петербургские дороги»/ ООО «Автодор-Инжиниринг» |
| Том 2.4.33 | 8841-21-1.1-ПМТ-ПММО2.4.33 | Часть 33. Материалы по обоснованию проекта межевания территории. Приложения Кадастровые выписки (кад.квартал 02:22:000000) | АО «Петербургские дороги»/ ООО «Автодор-Инжиниринг» |
| Том 2.4.34 | 8841-21-1.1-ПМТ-ПММО2.4.34 | Часть 34. Материалы по обоснованию проекта межевания территории. Приложения Кадастровые выписки (кад.квартал 02:22:000000) | АО «Петербургские дороги»/ ООО «Автодор-Инжиниринг» |
| Том 2.4.35 | 8841-21-1.1-ПМТ-ПММО2.4.35 | Часть 35. Материалы по обоснованию проекта межевания территории. Приложения Кадастровые выписки (кад.квартал 02:22:000000) | АО «Петербургские дороги»/ ООО «Автодор-Инжиниринг» |
| Том 2.4.36 | 8841-21-1.1-ПМТ-ПММО2.4.36 | Часть 36. Материалы по обоснованию проекта межевания территории. Приложения Кадастровые выписки (кад.квартал 02:22:000000) | АО «Петербургские дороги»/ ООО «Автодор-Инжиниринг» |
| Том 2.4.37 | 8841-21-1.1-ПМТ-ПММО2.4.37 | Часть 37. Материалы по обоснованию проекта межевания территории. Приложения Кадастровые выписки (кад.кварталы 02:22:010201, 02:22:020603, 02:22:050504, 02:22:070101, 02:22:090801) | АО «Петербургские дороги»/ ООО «Автодор-Инжиниринг» |
| Том 2.4.38 | 8841-21-1.1-ПМТ-ПММО2.4.38 | Часть 38. Материалы по обоснованию проекта межевания территории. Приложения Кадастровые выписки (кад.кварталы 02:22:090901, 02:22:140101, 02:22:140201, 02:22:140402, 02:22:150201, 02:22:150301, 02:22:150401, 02:22:150502, 02:22:150601, 02:22:150802, 02:22:151602) | АО «Петербургские дороги»/ ООО «Автодор-Инжиниринг» |
| Том 2.4.39 | 8841-21-1.1-ПМТ-ПММО2.4.39 | Часть 39. Материалы по обоснованию проекта межевания территории. Приложения Кадастровые выписки | АО «Петербургские дороги»/ ООО «Автодор- |

| | | |
|--------------|----------------|--------------|
| Инв. № подл. | Подпись и дата | Взам. инв. № |
| | | |

| | | | | | |
|------|---------|------|-------|---------|------|
| Изм. | Кол.уч. | Лист | №док. | Подпись | Дата |
| | | | | | |

8841-21-1.1-СП

Лист

9

**Строительство скоростной автомобильной дороги Казань –
Екатеринбург на участке Дюряули – Ачит**

| | | | |
|------------|----------------------------|--|---|
| | | (кад.квартал 02:22:000000) | Инжиниринг» |
| Том 2.4.40 | 8841-21-1.1-ПМТ-ПММО2.4.40 | Часть 407. Материалы по обоснованию проекта межевания территории. Приложения Кадастровые выписки (кад.кварталы 02:70:000000, 02:70:013101) | АО «Петербургские дороги»/ ООО «Автодор-Инжиниринг» |
| Том 2.4.41 | 8841-21-1.1-ПМТ-ПММО2.4.41 | Часть 41. Материалы по обоснованию проекта межевания территории. Приложения Кадастровые выписки (кад.кварталы 02:00:000000, 02:13:000000, 02:17:000000, 02:22:000000, 02:70:000000) | АО «Петербургские дороги»/ ООО «Автодор-Инжиниринг» |

Раздел 5. «Схема резервирования земель»

| | | | |
|-----------|---------------------------|---|---|
| Том 2.5.1 | 8841-21-1.1-ПМТ-ПМСР2.5.1 | Часть 1. Схема резервирования земель. М 1:2000 | АО «Петербургские дороги»/ ООО «Автодор-Инжиниринг» |
| Том 2.5.2 | 8841-21-1.1-ПМТ-ПМСР2.5.2 | Часть 2. Схема резервирования земель. М 1:2000 | АО «Петербургские дороги»/ ООО «Автодор-Инжиниринг» |
| Том 2.5.3 | 8841-21-1.1-ПМТ-ПМСР2.5.3 | Часть 3. Схема резервирования земель. М 1:2000 | АО «Петербургские дороги»/ ООО «Автодор-Инжиниринг» |
| Том 2.5.4 | 8841-21-1.1-ПМТ-ПМСР2.5.4 | Часть 4. Схема резервирования земель. М 1:2000 | АО «Петербургские дороги»/ ООО «Автодор-Инжиниринг» |
| Том 2.5.5 | 8841-21-1.1-ПМТ-ПМСР2.5.5 | Часть 5. Схема резервирования земель. М 1:2000 | АО «Петербургские дороги»/ ООО «Автодор-Инжиниринг» |

Приложения

Приложение 1. Инженерно-геодезические изыскания.

| | | | |
|---------|-----------------------|---|-----------------------------|
| Том 1.1 | 8841-21-2-ДПТ-ИГДИ1.1 | Книга 1. Технический отчет по результатам инженерно-геодезических изысканий. Пояснительная записка. Текстовые приложения | ООО «Гипростроймост-Геотех» |
| Том 1.2 | 8841-21-2-ДПТ-ИГДИ1.2 | Книга 2. Технический отчет по результатам инженерно-геодезических изысканий. Текстовые приложения | ООО «Гипростроймост-Геотех» |
| Том 1.3 | 8841-21-2-ДПТ-ИГДИ1.3 | Книга 3. Технический отчет по результатам инженерно-геодезических изысканий. Программа инженерно-геодезических изысканий | ООО «Гипростроймост-Геотех» |
| Том 1.4 | 8841-21-2-ДПТ-ИГДИ1.4 | Книга 4. Технический отчет по результатам инженерно-геодезических изысканий. Графические приложения | ООО «Гипростроймост-Геотех» |

| | | | | | |
|------|---------|------|-------|---------|------|
| Изм. | Кол.уч. | Лист | №док. | Подпись | Дата |
| | | | | | |

8841-21-1.1-СП

Лист

10

**Строительство скоростной автомобильной дороги Казань –
Екатеринбург на участке Дюртюли – Ачит**

| | | | |
|--|------------------------|--|-----------------------------|
| Том 1.5 | 8841-21-2-ДПТ-ИГДИ1.5 | Книга 5. Технический отчет по результатам инженерно-геодезических изысканий. Графические приложения | ООО «Гипростроймост-Геотех» |
| Том 1.6 | 8841-21-2-ДПТ-ИГДИ1.6 | Книга 6. Технический отчет по результатам инженерно-геодезических изысканий. Графические приложения | ООО «Гипростроймост-Геотех» |
| Приложение 2. Инженерно-геологические изыскания | | | |
| Том 2.1 | 8841-21-2-ДПТ-ИГЛИ2.1 | Книга 1. Технический отчет по результатам инженерно-геологических изысканий. Пояснительная записка | ООО «Гипростроймост-Геотех» |
| Том 2.2 | 8841-21-2-ДПТ-ИГЛИ2.2 | Книга 2. Технический отчет по результатам инженерно-геологических изысканий. Текстовые приложения | ООО «Гипростроймост-Геотех» |
| Том 2.3 | 8841-21-2-ДПТ-ИГЛИ2.3 | Книга 3. Технический отчет по результатам инженерно-геологических изысканий. Текстовые приложения | ООО «Гипростроймост-Геотех» |
| Том 2.4 | 8841-21-2-ДПТ-ИГЛИ2.4 | Книга 4. Технический отчет по результатам инженерно-геологических изысканий. Текстовые приложения | ООО «Гипростроймост-Геотех» |
| Том 2.5 | 8841-21-2-ДПТ-ИГЛИ2.5 | Книга 5. Технический отчет по результатам инженерно-геологических изысканий. Текстовые приложения | ООО «Гипростроймост-Геотех» |
| Том 2.6 | 8841-21-2-ДПТ-ИГЛИ2.6 | Книга 6. Технический отчет по результатам инженерно-геологических изысканий. Текстовые приложения | ООО «Гипростроймост-Геотех» |
| Том 2.7 | 8841-21-2-ДПТ-ИГЛИ2.7 | Книга 7. Технический отчет по результатам инженерно-геологических изысканий. Текстовые приложения | ООО «Гипростроймост-Геотех» |
| Том 2.8 | 8841-21-2-ДПТ-ИГЛИ2.8 | Книга 8. Технический отчет по результатам инженерно-геологических изысканий. Текстовые приложения | ООО «Гипростроймост-Геотех» |
| Том 2.9 | 8841-21-2-ДПТ-ИГЛИ2.9 | Книга 9. Технический отчет по результатам инженерно-геологических изысканий. Графические приложения | ООО «Гипростроймост-Геотех» |
| Том 2.10 | 8841-21-2-ДПТ-ИГЛИ2.10 | Книга 10. Технический отчет по результатам инженерно-геологических изысканий. Графические приложения | ООО «Гипростроймост-Геотех» |
| Том 2.11 | 8841-21-2-ДПТ-ИГЛИ2.11 | Книга 11. Технический отчет по результатам инженерно-геологических изысканий. Графические приложения | ООО «Гипростроймост-Геотех» |
| Том 2.12 | 8841-21-2-ДПТ-ИГЛИ2.12 | Книга 12. Технический отчет по результатам инженерно-геологических изысканий. Графические приложения | ООО «Гипростроймост-Геотех» |
| Том 2.13 | 8841-21-2-ДПТ-ИГЛИ2.13 | Книга 13. Технический отчет по результатам инженерно-геологических изысканий. Графические приложения | ООО «Гипростроймост-Геотех» |
| Том 2.14 | 8841-21-2-ДПТ- | Книга 14. Карстологические исследования. | ООО «ПКиБЗ» |

| | | | |
|--------------|----------------|--------------|--|
| Инв. № подл. | Подпись и дата | Взам. инв. № | |
| | | | |

| | | | | | | | |
|------|---------|------|--------|---------|------|----------------|------|
| | | | | | | 8841-21-1.1-СП | Лист |
| Изм. | Кол.уч. | Лист | № док. | Подпись | Дата | | 11 |

**Строительство скоростной автомобильной дороги Казань –
Екатеринбург на участке Дюртюли – Ачит**

| | | | |
|---|--------------------------|--|--|
| | ИГЛИ2.14 | Текстовая часть. Текстовые приложения | |
| Том 2.15 | 8841-21-2-ДПТ-ИГЛИ2.15 | Книга 15. Карстологические исследования. Графическая часть | ООО «ПКБЗ» |
| Приложение 3. Инженерно-гидрометеорологические изыскания. | | | |
| Том 3.1 | 8841-21-2-ДПТ-ИГМИ3.1 | Книга 1. Технический отчет по результатам инженерно-гидрометеорологических изысканий. Пояснительная записка. Текстовые приложения | ООО «Гипростроймост-Геотех» |
| Том 3.2 | 8841-21-2-ДПТ-ИГМИ3.2 | Книга 2. Технический отчет по результатам инженерно-гидрометеорологических изысканий. Текстовые приложения | ООО «Гипростроймост-Геотех» |
| Том 3.3 | 8841-21-2-ДПТ-ИГМИ3.3 | Книга 3. Технический отчет по результатам инженерно-гидрометеорологических изысканий. Графические приложения | ООО «Гипростроймост-Геотех» |
| Приложение 4. Инженерно-экологические изыскания. | | | |
| Том 4.1 | 8841-21-2-ДПТ-ИЭИ4.1 | Книга 1. Инженерно-экологические изыскания. Пояснительная записка | ООО «Гипростроймост-Геотех» |
| Том 4.2 | 8841-21-2-ДПТ-ИЭИ4.2 | Книга 2. Инженерно-экологические изыскания. Текстовые приложения А, Б, В, Г, Д, Е | ООО «Гипростроймост-Геотех» |
| Том 4.3 | 8841-21-2-ДПТ-ИЭИ4.3 | Книга 3. Инженерно-экологические изыскания. Текстовые приложения Ж, И, К. Графические приложения | ООО «Гипростроймост-Геотех» |
| Приложение 5. Материалы, обосновывающие разработку документации по планировке территории | | | |
| Том 5.1.1 | 8841-21-1.1-ДПТ-ОТР5.1.1 | Книга 1. Обоснование выбора варианта трассы. Схемы предполагаемых вариантов прохождения трассы | АО «Институт Гипростроймост – Санкт-Петербург» |
| Том 5.1.2 | 8841-21-1.1-ДПТ-ОТР5.1.2 | Книга 2. Обоснование основных технических решений по автомобильной дороге. Участок №1 ПК0 - ПК417 | АО «Гипростроймост – Санкт-Петербург» |
| Том 5.1.3 | 8841-21-1.1-ДПТ-ОТР5.1.3 | Книга 3. Обоснование основных технических решений по автомобильной дороге. Участок №2 ПК417 - ПК901 | АО «Петербургские дороги» |
| Том 5.1.4 | 8841-21-1.1-ДПТ-ОТР5.1.4 | Книга 4. Обоснование основных технических решений по пересечениям и примыканиям. Участок №1 ПК0 - ПК417 | АО «Институт Гипростроймост – Санкт-Петербург» |
| Том 5.1.5 | 8841-21-1.1-ДПТ-ОТР5.1.5 | Книга 5. Обоснование основных технических решений по пересечениям и примыканиям. Участок №2 ПК417 - ПК901 | АО «Петербургские дороги» |
| Том 5.1.6 | 8841-21-1.1-ДПТ-ОТР5.1.6 | Книга 6. Обоснование основных технических решений по искусственным сооружениям автомобильной дороги | АО «Гипростроймост – Санкт-Петербург» |
| Том 5.1.7 | 8841-21-1.1-ДПТ-ОТР5.1.7 | Книга 7. Обоснование основных технических решений по искусственным | АО «Институт Гипростроймост – Санкт- |

| | | | | | |
|------|---------|------|--------|---------|------|
| Изм. | Кол.уч. | Лист | № док. | Подпись | Дата |
| | | | | | |

8841-21-1.1-СП

Лист

12

**Строительство скоростной автомобильной дороги Казань –
Екатеринбург на участке Дюряули – Ачит**

| | | | |
|------------|----------------------------|---|--|
| | | сооружениям автомобильной дороги. Мост через р. Белая | Петербург» |
| Том 5.1.8 | 8841-21-1.1-ДПТ-ОТР5.1.8 | Книга 8. Обоснование основных технических решений по искусственным сооружениям переустраиваемых автомобильных дорог | АО «Институт Гипростроймост – Санкт-Петербург» |
| Том 5.1.9 | 8841-21-1.1-ДПТ-ОТР5.1.9 | Книга 9. Обоснование основных технических решений АСУДД и системы платности | КСМ |
| Том 5.1.10 | 8841-21-1.1-ДПТ-ОТР5.1.10 | Книга 10. Обоснование основных технических решений и мест размещения объектов дорожного сервиса, МФЗ и иных зданий, и сооружений необходимых для содержания автомобильной дороги | АО «Петербургские дороги» |
| Том 5.1.11 | 8841-21-1.1-ДПТ-ОТР5.1.11 | Книга 11. Мероприятия по переустройству коммуникаций | АО «Институт Гипростроймост – Санкт-Петербург» |
| Том 5.1.12 | 8841-21-1.1-ДПТ-ОТР5.1.12 | Книга 12. Обоснование основных технических решений по транспортной безопасности | ГлобоТэк |
| Том 5.2 | 8841-21-1.1-ДПТ-ГОЧС5.2.13 | Книга 13. Перечень мероприятий по гражданской обороне, мероприятий по предупреждению чрезвычайных ситуаций природного и техногенного характера | ГлобоТэк |
| Том 5.3 | 8841-21-1.1-ДПТ-ООС5.3.14 | Книга 14. Мероприятия по охране окружающей среды | ООО «Транспроектинжиниринг» |
| Том 5.4 | 8841-21-1.1-ДПТ-АРХ5.4.15 | Книга 15. Мероприятия по обеспечению сохранности выявленных объектов культурного наследия. Выполнение археологического и историко-культурного обследования. | ООО «Гипростроймост-Геотех» |
| Том 5.5.1 | 8841-21-1.1-ДПТ-ЭКИ5.5.16 | Книга 16. Экономические изыскания по выбранному варианту размещения Объекта и основных технических решений. Характеристика социально-экономического развития зоны тяготения проектируемого Объекта. | ООО «А+С Транспроект» (SIMETRA) |
| Том 5.5.2 | 8841-21-1.1-ДПТ-ЭКИ5.5.17 | Книга 17. Экономические изыскания по выбранному варианту размещения Объекта и основных технических решений. Анализ существующей транспортной сети. | ООО «А+С Транспроект» (SIMETRA) |
| Том 5.5.3 | 8841-21-1.1-ДПТ-ЭКИ5.5.18 | Книга 18. Экономические изыскания по выбранному варианту размещения Объекта и основных технических решений. Прогноз интенсивности движения транспортных потоков. | ООО «А+С Транспроект» (SIMETRA) |
| Том 6 | 8841-21-1.1-ДПТ-РВИ6 | Приложение 6. Определение предварительного размера возмещения в | АО «Институт Гипростроймост |

| | | |
|--------------|----------------|--------------|
| Инв. № подл. | Подпись и дата | Взам. инв. № |
| | | |

| | | | | | | | |
|------|---------|------|--------|---------|------|----------------|------------|
| Изм. | Кол.уч. | Лист | № док. | Подпись | Дата | 8841-21-1.1-СП | Лист 13 |
|------|---------|------|--------|---------|------|----------------|------------|

**Строительство скоростной автомобильной дороги Казань –
Екатеринбург на участке Дюртюли – Ачит**

| | | | |
|-------|-----------------------|--|---------------------------------------|
| | | <i>связи с изъятием для государственных нужд земельных участков и (или) иных объектов недвижимого имущества, занятием земельных участков на время проведения строительно-монтажных работ (укрупненный расчет).</i> | – Санкт-Петербург» |
| Том 7 | 8841-21-1.1-ДПТ-ССР7 | <i>Приложение 7. Сводный сметный расчет стоимости строительства Автомобильной дороги на основании укрупненных нормативов цены строительства или объектов аналогов.</i> | АО «Гипростроймост – Санкт-Петербург» |
| Том 8 | 8841-21-1.1-ДПТ-УРС8 | <i>Приложение 8. Укрупненный расчет стоимости эксплуатации Автомобильной дороги и предлагаемой системы взимания платы на эксплуатационной стадии реализации проекта.</i> | АО «Петербургские дороги» |
| Том 9 | 8841-21-1.1-ДПТ-ДСТУ9 | <i>Приложение 9. Документы согласований, технические требования и условия</i> | АО «Петербургские дороги» |

| | | | | | | | | | | |
|--------------|----------------|--------------|------|---------|------|-------|---------|------|----------------|------|
| Инв. № подл. | Подпись и дата | Взам. инв. № | | | | | | | 8841-21-1.1-СП | Лист |
| | | | Изм. | Кол.уч. | Лист | №док. | Подпись | Дата | | 14 |

Выписка из Единого государственного реестра недвижимости об объекте недвижимости

Сведения о характеристиках объекта недвижимости

На основании запроса от 14.11.2021 г., поступившего на рассмотрение 15.11.2021 г., сообщаем, что согласно записям Единого государственного реестра недвижимости:

| | |
|--|--|
| Земельный участок | |
| (вид объекта недвижимости) | |
| Лист № ____ Раздела 1 | Всего листов раздела 1 : ____ |
| Всего разделов: ____ | |
| Всего листов выписки: ____ | |
| 15.11.2021 № 99/2021/430772807 | |
| Кадастровый номер: | 02:17:000000:182(единое землепользование) |
| Номер кадастрового квартала: | 02:17:000000 |
| Дата присвоения кадастрового номера: | 27.11.2007 |
| Ранее присвоенный государственный учетный номер: | данные отсутствуют |
| Адрес: | установлено относительно ориентира, расположенного в границах участка. Почтовый адрес ориентира: Республика Башкортостан, р-н. Бураевский, с/с. Каинлыкковский |
| Площадь: | 37937754 кв. м |
| Кадастровая стоимость, руб.: | 104328823.5 |
| Кадастровые номера расположенных в пределах земельного участка объектов недвижимости: | 02:17:000000:699, 02:17:070703:122, 02:17:000000:972, 02:00:000000:798, 02:17:070401:376, 02:17:070401:375, 02:17:070401:367, 02:17:070401:373, 02:17:070401:371, 02:17:020401:250, 02:17:000000:543, 02:17:000000:1541, 02:17:000000:1562 |
| Кадастровые номера объектов недвижимости, из которых образован объект недвижимости: | 02:17:000000:72 |
| Кадастровые номера образованных объектов недвижимости: | 02:17:070801:23, 02:17:070803:43, 02:17:070902:23, 02:17:070701:43, 02:17:000000:467, 02:17:070902:22, 02:17:070801:37, 02:17:070701:40, 02:17:070901:121, 02:17:000000:1351, 02:17:070902:25, 02:17:070901:122, 02:17:150601:282, 02:17:070701:51, 02:17:070801:22, 02:17:070701:41, 02:17:070701:45, 02:17:070802:184, 02:17:070801:43, 02:17:070701:50, 02:17:070801:25, 02:17:070701:30, 02:17:070801:36, 02:17:070701:39, 02:17:070703:244, 02:17:070802:72, 02:17:070803:44, 02:17:000000:969, 02:17:070703:125, 02:17:070901:10, 02:17:070901:9, 02:17:070902:21, 02:17:070703:114, 02:17:150601:125, 02:17:070703:121, 02:17:070803:161, 02:17:070701:33, 02:17:070902:24, 02:17:070801:24, 02:17:150601:126, 02:17:070701:42, 02:17:101201:49, 02:17:150601:283 |
| Сведения о включении объекта недвижимости в состав предприятия как имущественного комплекса: | |

| | | |
|-------------------------------|---------|-------------------|
| Государственный регистратор | | ФГИС ЕГРН |
| полное наименование должности | подпись | инициалы, фамилия |

М.П.

Раздел 1

Выписка из Единого государственного реестра недвижимости об объекте недвижимости

Сведения о характеристиках объекта недвижимости

| | |
|--|--|
| Земельный участок | |
| (вид объекта недвижимости) | |
| Лист № ____ Раздела 1 | Всего листов раздела 1 : ____ |
| Всего разделов: ____ | |
| Всего листов выписки: ____ | |
| 15.11.2021 № 99/2021/430772807 | |
| Кадастровый номер: | 02:17:000000:182(единое землепользование) |
| Категория земель: | Земли сельскохозяйственного назначения |
| Виды разрешенного использования: | Для возделывания сельскохозяйственных культур |
| Сведения о кадастровом инженере: | Хузагалиев Фидан Фанитович №02-13-859 |
| Сведения о лесах, водных объектах и об иных природных объектах, расположенных в пределах земельного участка: | данные отсутствуют |
| Сведения о том, что земельный участок полностью или частично расположен в границах зоны с особыми условиями использования территории или территории объекта культурного наследия | данные отсутствуют |
| Сведения о том, что земельный участок расположен в границах особой экономической зоны, территории опережающего социально-экономического развития, зоны территориального развития в Российской Федерации, игорной зоны: | данные отсутствуют |
| Сведения о том, что земельный участок расположен в границах особо охраняемой природной территории, охотничьих угодий, лесничеств, лесопарков: | данные отсутствуют |
| Сведения о результатах проведения государственного земельного надзора: | данные отсутствуют |
| Сведения о расположении земельного участка в границах территории, в отношении которой утвержден проект межевания территории: | данные отсутствуют |

| | | |
|-------------------------------|---------|-------------------|
| Государственный регистратор | | ФГИС ЕГРН |
| полное наименование должности | подпись | инициалы, фамилия |

М.П.

Сведения о характеристиках объекта недвижимости

| | | | |
|--|---|--|----------------------------|
| Земельный участок | | | |
| (вид объекта недвижимости) | | | |
| Лист № ____ Раздела 1 | Всего листов раздела 1 : ____ | Всего разделов: ____ | Всего листов выписки: ____ |
| 15.11.2021 № 99/2021/430772807 | | | |
| Кадастровый номер: | | 02:17:000000:182(единое землепользование) | |
| Условный номер земельного участка: | данные отсутствуют | | |
| Сведения о принятии акта и (или) заключении договора, предусматривающих предоставление в соответствии с земельным законодательством исполнительным органом государственной власти или органом местного самоуправления находящегося в государственной или муниципальной собственности земельного участка для строительства наемного дома социального использования или наемного дома коммерческого использования: | данные отсутствуют | | |
| Сведения о том, что земельный участок или земельные участки образованы на основании решения об изъятии земельного участка и (или) расположенного на нем объекта недвижимости для государственных или муниципальных нужд: | данные отсутствуют | | |
| Сведения о том, что земельный участок образован из земель или земельного участка, государственная собственность на которые не разграничена: | данные отсутствуют | | |
| Сведения о наличии земельного спора о местоположении границ земельных участков: | данные отсутствуют | | |
| Статус записи об объекте недвижимости: | Сведения об объекте недвижимости имеют статус "актуальные, ранее учтенные" | | |
| Особые отметки: | <p>Граница земельного участка не установлена в соответствии с требованиями земельного законодательства. Посредством данного земельного участка обеспечен доступ к земельному участку (земельным участкам) с кадастровым номером (кадастровыми номерами) 02:17:000000:1351, 02:17:000000:969, 02:17:070701:42, 02:17:070701:43, 02:17:070701:45, 02:17:070701:50, 02:17:070701:51, 02:17:070703:121, 02:17:070703:123, 02:17:070703:124, 02:17:070703:125, 02:17:070703:131, 02:17:070801:43, 02:17:070802:184, 02:17:070802:72, 02:17:070803:34, 02:17:070803:36, 02:17:070901:10, 02:17:070901:121, 02:17:070901:122, 02:17:070901:9, 02:17:101201:42, 02:17:101201:43, 02:17:101201:49, 02:17:150601:140, 02:17:150601:147, 02:17:150601:148, 02:17:150601:150, 02:17:150601:153, 02:17:150601:154, 02:17:150601:156, 02:17:150601:164, 02:17:150601:281, 02:17:150601:282, 02:17:150601:283.</p> <p>Из объекта недвижимости образованы объекты недвижимости с кадастровыми номерами: 02:17:070701:39, 02:17:070701:40, 02:17:070703:125, 02:17:070701:41, сведения о которых носят временный характер. Сведения о видах разрешенного использования имеют статус «Актуальные незасвидетельствованные». Право (ограничение права, обременение объекта недвижимости) зарегистрировано на данный объект недвижимости с видами разрешенного использования отсутствует. Сведения необходимые для заполнения раздела 2 отсутствуют.</p> | | |
| | <p>Список кадастровых номеров (площадей) обособленных (условных) участков, входящих в единое землепользование: 02:17:101201:6 (1137720кв.м) ,02:17:101102:26 (48203кв.м) ,02:17:101102:27 (50751кв.м) ,02:17:101101:13 (159389кв.м) ,02:17:070701:22 (9721535кв.м) ,02:17:070703:15 (744735кв.м) ,02:17:070902:11 (6578874кв.м) ,02:17:070801:6 (52483730кв.м) ,02:17:070901:3 (42509461кв.м) ,02:17:070802:7 (3999463кв.м) ,02:17:070803:15 (707969кв.м) ,02:17:070902:10 (1203339кв.м) ,02:17:070802:8 (373376кв.м) ,02:17:070803:7 (504960кв.м) ,02:17:070803:16 (67735кв.м) ,02:17:070701:24 (2730864кв.м) ,02:17:070702:13 (4232433кв.м) ,02:17:070702:14 (572024кв.м) ,02:17:070702:15 (228053кв.м) ,02:17:070701:18 (505449кв.м) ,02:17:150601:29 (77176кв.м) ,02:17:150601:22 (1140152кв.м) ,02:17:070703:118 (15388кв.м) ,02:17:070701:37 (4125501кв.м) ,02:17:070703:117 (2409263кв.м) .</p> | | |
| Получатель выписки: | Рачкова Елена Сергеевна | | |
| Государственный регистратор | | | ФГИС ЕГРН |
| полное наименование должности | подпись | | инициалы, фамилия |

М.П.

Выписка из Единого государственного реестра недвижимости об объекте недвижимости
Сведения о зарегистрированных правах

| | | |
|-------------------------------|---------|-------------------|
| Государственный регистратор | | ФГИС ЕГРН |
| полное наименование должности | подпись | инициалы, фамилия |

М.П.

Выписка из Единого государственного реестра недвижимости об объекте недвижимости
Описание местоположения земельного участка

| | | | |
|---|------------------------------------|--|--------------------------|
| Земельный участок | | | |
| <small>(вид объекта недвижимости)</small> | | | |
| Лист № __ Раздела 3 | Всего листов раздела 3 : __ | Всего разделов: __ | Всего листов выписки: __ |
| 15.11.2021 № 99/2021/430772807 | | | |
| Кадастровый номер: | | 02:17:000000:182(единое землепользование) | |

| | | | |
|---|-----------------------|--|--|
| План (чертеж, схема) земельного участка | | | |
| | | | |
| Масштаб 1: данные отсутствуют | Условные обозначения: | | |

| | | |
|-------------------------------|---------|-------------------|
| Государственный регистратор | | ФГИС ЕГРН |
| полное наименование должности | подпись | инициалы, фамилия |

М.П.

| | | | |
|---|--------------------------------------|--|----------------------------|
| Земельный участок | | | |
| (вид объекта недвижимости) | | | |
| Лист № ____ Раздела <u>3</u> | Всего листов раздела <u>3</u> : ____ | Всего разделов: ____ | Всего листов выписки: ____ |
| 15.11.2021 № 99/2021/430772807 | | | |
| Кадастровый номер: | | 02:17:000000:182(единое землепользование) | |
| План (чертеж, схема) земельного участка | | | |
| | | | |
| Масштаб 1: данные отсутствуют | Условные обозначения: | | |
| Государственный регистратор | | ФГИС ЕГРН | |
| полное наименование должности | | подпись | |
| | | инициалы, фамилия | |

М.П.

| | | | |
|---|--------------------------------------|--|----------------------------|
| Земельный участок | | | |
| (вид объекта недвижимости) | | | |
| Лист № ____ Раздела <u>3</u> | Всего листов раздела <u>3</u> : ____ | Всего разделов: ____ | Всего листов выписки: ____ |
| 15.11.2021 № 99/2021/430772807 | | | |
| Кадастровый номер: | | 02:17:000000:182(единое землепользование) | |
| План (чертеж, схема) земельного участка | | | |
| | | | |
| Масштаб 1: данные отсутствуют | Условные обозначения: | | |
| Государственный регистратор | | ФГИС ЕГРН | |
| полное наименование должности | | подпись | |
| | | инициалы, фамилия | |

М.П.

Выписка из Единого государственного реестра недвижимости об объекте недвижимости
Описание местоположения земельного участка

| | | | |
|---|--------------------------------------|--|----------------------------|
| Земельный участок | | | |
| <small>(вид объекта недвижимости)</small> | | | |
| Лист № ____ Раздела <u>3</u> | Всего листов раздела <u>3</u> : ____ | Всего разделов: ____ | Всего листов выписки: ____ |
| 15.11.2021 № 99/2021/430772807 | | | |
| Кадастровый номер: | | 02:17:000000:182(единое землепользование) | |
| План (чертеж, схема) земельного участка | | | |
| | | | |
| Масштаб 1: данные отсутствуют | Условные обозначения: | | |
| Государственный регистратор | | ФГИС ЕГРН | |
| полное наименование должности | подпись | инициалы, фамилия | |

М.П.

Выписка из Единого государственного реестра недвижимости об объекте недвижимости
Описание местоположения земельного участка

| | | | |
|---|--------------------------------------|--|----------------------------|
| Земельный участок | | | |
| <small>(вид объекта недвижимости)</small> | | | |
| Лист № ____ Раздела <u>3</u> | Всего листов раздела <u>3</u> : ____ | Всего разделов: ____ | Всего листов выписки: ____ |
| 15.11.2021 № 99/2021/430772807 | | | |
| Кадастровый номер: | | 02:17:000000:182(единое землепользование) | |
| План (чертеж, схема) земельного участка | | | |
| | | | |
| Масштаб 1: данные отсутствуют | Условные обозначения: | | |
| Государственный регистратор | | ФГИС ЕГРН | |
| полное наименование должности | подпись | инициалы, фамилия | |

М.П.

| | | | |
|---|--------------------------------------|--|----------------------------|
| Земельный участок | | | |
| <small>(вид объекта недвижимости)</small> | | | |
| Лист № ____ Раздела <u>3</u> | Всего листов раздела <u>3</u> : ____ | Всего разделов: ____ | Всего листов выписки: ____ |
| 15.11.2021 № 99/2021/430772807 | | | |
| Кадастровый номер: | | 02:17:000000:182(единое землепользование) | |
| План (чертеж, схема) земельного участка | | | |
| | | | |
| Масштаб 1: данные отсутствуют | Условные обозначения: | | |
| Государственный регистратор | | ФГИС ЕГРН | |
| полное наименование должности | | подпись | |
| | | инициалы, фамилия | |

М.П.

| | | | |
|---|--------------------------------------|--|----------------------------|
| Земельный участок | | | |
| <small>(вид объекта недвижимости)</small> | | | |
| Лист № ____ Раздела <u>3</u> | Всего листов раздела <u>3</u> : ____ | Всего разделов: ____ | Всего листов выписки: ____ |
| 15.11.2021 № 99/2021/430772807 | | | |
| Кадастровый номер: | | 02:17:000000:182(единое землепользование) | |
| План (чертеж, схема) земельного участка | | | |
| | | | |
| Масштаб 1: данные отсутствуют | Условные обозначения: | | |
| Государственный регистратор | | ФГИС ЕГРН | |
| полное наименование должности | | подпись | |
| | | инициалы, фамилия | |

М.П.

Выписка из Единого государственного реестра недвижимости об объекте недвижимости
Описание местоположения земельного участка

| | | | |
|---|--------------------------------------|--|----------------------------|
| Земельный участок | | | |
| (вид объекта недвижимости) | | | |
| Лист № ____ Раздела <u>3</u> | Всего листов раздела <u>3</u> : ____ | Всего разделов: ____ | Всего листов выписки: ____ |
| 15.11.2021 № 99/2021/430772807 | | | |
| Кадастровый номер: | | 02:17:000000:182(единое землепользование) | |
| План (чертеж, схема) земельного участка | | | |
| | | | |
| Масштаб 1: данные отсутствуют | Условные обозначения: | | |
| Государственный регистратор | | ФГИС ЕГРН | |
| полное наименование должности | | подпись | |
| | | инициалы, фамилия | |

М.П.

Выписка из Единого государственного реестра недвижимости об объекте недвижимости
Описание местоположения земельного участка

| | | | |
|---|--------------------------------------|--|----------------------------|
| Земельный участок | | | |
| (вид объекта недвижимости) | | | |
| Лист № ____ Раздела <u>3</u> | Всего листов раздела <u>3</u> : ____ | Всего разделов: ____ | Всего листов выписки: ____ |
| 15.11.2021 № 99/2021/430772807 | | | |
| Кадастровый номер: | | 02:17:000000:182(единое землепользование) | |
| План (чертеж, схема) земельного участка | | | |
| | | | |
| Масштаб 1: данные отсутствуют | Условные обозначения: | | |
| Государственный регистратор | | ФГИС ЕГРН | |
| полное наименование должности | | подпись | |
| | | инициалы, фамилия | |

М.П.

| | | | |
|---|--------------------------------------|--|----------------------------|
| Земельный участок | | | |
| (вид объекта недвижимости) | | | |
| Лист № ____ Раздела <u>3</u> | Всего листов раздела <u>3</u> : ____ | Всего разделов: ____ | Всего листов выписки: ____ |
| 15.11.2021 № 99/2021/430772807 | | | |
| Кадастровый номер: | | 02:17:000000:182(единое землепользование) | |
| План (чертеж, схема) земельного участка | | | |
| | | | |
| Масштаб 1: данные отсутствуют | Условные обозначения: | | |
| Государственный регистратор | | ФГИС ЕГРН | |
| полное наименование должности | | подпись | |
| | | инициалы, фамилия | |

М.П.

| | | | |
|---|--------------------------------------|--|----------------------------|
| Земельный участок | | | |
| (вид объекта недвижимости) | | | |
| Лист № ____ Раздела <u>3</u> | Всего листов раздела <u>3</u> : ____ | Всего разделов: ____ | Всего листов выписки: ____ |
| 15.11.2021 № 99/2021/430772807 | | | |
| Кадастровый номер: | | 02:17:000000:182(единое землепользование) | |
| План (чертеж, схема) земельного участка | | | |
| | | | |
| Масштаб 1: данные отсутствуют | Условные обозначения: | | |
| Государственный регистратор | | ФГИС ЕГРН | |
| полное наименование должности | | подпись | |
| | | инициалы, фамилия | |

М.П.

Выписка из Единого государственного реестра недвижимости об объекте недвижимости
Описание местоположения земельного участка

| | | | |
|---|--------------------------------------|--|----------------------------|
| Земельный участок | | | |
| (вид объекта недвижимости) | | | |
| Лист № ____ Раздела <u>3</u> | Всего листов раздела <u>3</u> : ____ | Всего разделов: ____ | Всего листов выписки: ____ |
| 15.11.2021 № 99/2021/430772807 | | | |
| Кадастровый номер: | | 02:17:000000:182(единое землепользование) | |
| План (чертеж, схема) земельного участка | | | |
| | | | |
| Масштаб 1: данные отсутствуют | Условные обозначения: | | |
| Государственный регистратор | | ФГИС ЕГРН | |
| полное наименование должности | | подпись | |
| | | инициалы, фамилия | |

М.П.

Выписка из Единого государственного реестра недвижимости об объекте недвижимости
Описание местоположения земельного участка

| | | | |
|---|--------------------------------------|--|----------------------------|
| Земельный участок | | | |
| (вид объекта недвижимости) | | | |
| Лист № ____ Раздела <u>3</u> | Всего листов раздела <u>3</u> : ____ | Всего разделов: ____ | Всего листов выписки: ____ |
| 15.11.2021 № 99/2021/430772807 | | | |
| Кадастровый номер: | | 02:17:000000:182(единое землепользование) | |
| План (чертеж, схема) земельного участка | | | |
| | | | |
| Масштаб 1: данные отсутствуют | Условные обозначения: | | |
| Государственный регистратор | | ФГИС ЕГРН | |
| полное наименование должности | | подпись | |
| | | инициалы, фамилия | |

М.П.

| | | | |
|---|--------------------------------------|--|----------------------------|
| Земельный участок | | | |
| <small>(вид объекта недвижимости)</small> | | | |
| Лист № ____ Раздела <u>3</u> | Всего листов раздела <u>3</u> : ____ | Всего разделов: ____ | Всего листов выписки: ____ |
| 15.11.2021 № 99/2021/430772807 | | | |
| Кадастровый номер: | | 02:17:000000:182(единое землепользование) | |
| План (чертеж, схема) земельного участка | | | |
| | | | |
| Масштаб 1: данные отсутствуют | Условные обозначения: | | |
| Государственный регистратор | | ФГИС ЕГРН | |
| полное наименование должности | подпись | инициалы, фамилия | |

М.П.

| | | | |
|---|--------------------------------------|--|----------------------------|
| Земельный участок | | | |
| <small>(вид объекта недвижимости)</small> | | | |
| Лист № ____ Раздела <u>3</u> | Всего листов раздела <u>3</u> : ____ | Всего разделов: ____ | Всего листов выписки: ____ |
| 15.11.2021 № 99/2021/430772807 | | | |
| Кадастровый номер: | | 02:17:000000:182(единое землепользование) | |
| План (чертеж, схема) земельного участка | | | |
| | | | |
| Масштаб 1: данные отсутствуют | Условные обозначения: | | |
| Государственный регистратор | | ФГИС ЕГРН | |
| полное наименование должности | подпись | инициалы, фамилия | |

М.П.

Выписка из Единого государственного реестра недвижимости об объекте недвижимости
Описание местоположения земельного участка

| | | | |
|---|--------------------------------------|--|----------------------------|
| Земельный участок | | | |
| <small>(вид объекта недвижимости)</small> | | | |
| Лист № ____ Раздела <u>3</u> | Всего листов раздела <u>3</u> : ____ | Всего разделов: ____ | Всего листов выписки: ____ |
| 15.11.2021 № 99/2021/430772807 | | | |
| Кадастровый номер: | | 02:17:000000:182(единое землепользование) | |
| План (чертеж, схема) земельного участка | | | |
| | | | |
| Масштаб 1: данные отсутствуют | Условные обозначения: | | |
| Государственный регистратор | | ФГИС ЕГРН | |
| полное наименование должности | подпись | инициалы, фамилия | |

М.П.

Выписка из Единого государственного реестра недвижимости об объекте недвижимости
Описание местоположения земельного участка

| | | | |
|---|--------------------------------------|--|----------------------------|
| Земельный участок | | | |
| <small>(вид объекта недвижимости)</small> | | | |
| Лист № ____ Раздела <u>3</u> | Всего листов раздела <u>3</u> : ____ | Всего разделов: ____ | Всего листов выписки: ____ |
| 15.11.2021 № 99/2021/430772807 | | | |
| Кадастровый номер: | | 02:17:000000:182(единое землепользование) | |
| План (чертеж, схема) земельного участка | | | |
| | | | |
| Масштаб 1: данные отсутствуют | Условные обозначения: | | |
| Государственный регистратор | | ФГИС ЕГРН | |
| полное наименование должности | подпись | инициалы, фамилия | |

М.П.

| | | | |
|---|--------------------------------------|--|----------------------------|
| Земельный участок | | | |
| (вид объекта недвижимости) | | | |
| Лист № ____ Раздела <u>3</u> | Всего листов раздела <u>3</u> : ____ | Всего разделов: ____ | Всего листов выписки: ____ |
| 15.11.2021 № 99/2021/430772807 | | | |
| Кадастровый номер: | | 02:17:000000:182(единое землепользование) | |
| План (чертеж, схема) земельного участка | | | |
| | | | |
| Масштаб 1: данные отсутствуют | Условные обозначения: | | |
| Государственный регистратор | | ФГИС ЕГРН | |
| полное наименование должности | | подпись | |
| | | инициалы, фамилия | |

М.П.

| | | | |
|---|--------------------------------------|--|----------------------------|
| Земельный участок | | | |
| (вид объекта недвижимости) | | | |
| Лист № ____ Раздела <u>3</u> | Всего листов раздела <u>3</u> : ____ | Всего разделов: ____ | Всего листов выписки: ____ |
| 15.11.2021 № 99/2021/430772807 | | | |
| Кадастровый номер: | | 02:17:000000:182(единое землепользование) | |
| План (чертеж, схема) земельного участка | | | |
| | | | |
| Масштаб 1: данные отсутствуют | Условные обозначения: | | |
| Государственный регистратор | | ФГИС ЕГРН | |
| полное наименование должности | | подпись | |
| | | инициалы, фамилия | |

М.П.

Выписка из Единого государственного реестра недвижимости об объекте недвижимости
Описание местоположения земельного участка

| | | | |
|---|--------------------------------------|--|----------------------------|
| Земельный участок | | | |
| <small>(вид объекта недвижимости)</small> | | | |
| Лист № ____ Раздела <u>3</u> | Всего листов раздела <u>3</u> : ____ | Всего разделов: ____ | Всего листов выписки: ____ |
| 15.11.2021 № 99/2021/430772807 | | | |
| Кадастровый номер: | | 02:17:000000:182(единое землепользование) | |
| План (чертеж, схема) земельного участка | | | |
| | | | |
| Масштаб 1: данные отсутствуют | Условные обозначения: | | |
| Государственный регистратор | | ФГИС ЕГРН | |
| полное наименование должности | подпись | инициалы, фамилия | |

М.П.

Выписка из Единого государственного реестра недвижимости об объекте недвижимости
Описание местоположения земельного участка

| | | | |
|---|--------------------------------------|--|----------------------------|
| Земельный участок | | | |
| <small>(вид объекта недвижимости)</small> | | | |
| Лист № ____ Раздела <u>3</u> | Всего листов раздела <u>3</u> : ____ | Всего разделов: ____ | Всего листов выписки: ____ |
| 15.11.2021 № 99/2021/430772807 | | | |
| Кадастровый номер: | | 02:17:000000:182(единое землепользование) | |
| План (чертеж, схема) земельного участка | | | |
| | | | |
| Масштаб 1: данные отсутствуют | Условные обозначения: | | |
| Государственный регистратор | | ФГИС ЕГРН | |
| полное наименование должности | подпись | инициалы, фамилия | |

М.П.

| | | | |
|---|--------------------------------------|--|----------------------------|
| Земельный участок | | | |
| (вид объекта недвижимости) | | | |
| Лист № ____ Раздела <u>3</u> | Всего листов раздела <u>3</u> : ____ | Всего разделов: ____ | Всего листов выписки: ____ |
| 15.11.2021 № 99/2021/430772807 | | | |
| Кадастровый номер: | | 02:17:000000:182(единое землепользование) | |
| План (чертеж, схема) земельного участка | | | |
| | | | |
| Масштаб 1: данные отсутствуют | Условные обозначения: | | |
| Государственный регистратор | | ФГИС ЕГРН | |
| полное наименование должности | подпись | инициалы, фамилия | |

М.П.

| | | | |
|---|--------------------------------------|--|----------------------------|
| Земельный участок | | | |
| (вид объекта недвижимости) | | | |
| Лист № ____ Раздела <u>3</u> | Всего листов раздела <u>3</u> : ____ | Всего разделов: ____ | Всего листов выписки: ____ |
| 15.11.2021 № 99/2021/430772807 | | | |
| Кадастровый номер: | | 02:17:000000:182(единое землепользование) | |
| План (чертеж, схема) земельного участка | | | |
| | | | |
| Масштаб 1: данные отсутствуют | Условные обозначения: | | |
| Государственный регистратор | | ФГИС ЕГРН | |
| полное наименование должности | подпись | инициалы, фамилия | |

М.П.

Выписка из Единого государственного реестра недвижимости об объекте недвижимости
Описание местоположения земельного участка

| | | | |
|---|--------------------------------------|--|----------------------------|
| Земельный участок | | | |
| <small>(вид объекта недвижимости)</small> | | | |
| Лист № ____ Раздела <u>3</u> | Всего листов раздела <u>3</u> : ____ | Всего разделов: ____ | Всего листов выписки: ____ |
| 15.11.2021 № 99/2021/430772807 | | | |
| Кадастровый номер: | | 02:17:000000:182(единое землепользование) | |
| План (чертеж, схема) земельного участка | | | |
| | | | |
| Масштаб 1: данные отсутствуют | Условные обозначения: | | |
| Государственный регистратор | | ФГИС ЕГРН | |
| полное наименование должности | подпись | инициалы, фамилия | |

М.П.

Выписка из Единого государственного реестра недвижимости об объекте недвижимости
Описание местоположения земельного участка

| | | | |
|---|--------------------------------------|--|----------------------------|
| Земельный участок | | | |
| <small>(вид объекта недвижимости)</small> | | | |
| Лист № ____ Раздела <u>3</u> | Всего листов раздела <u>3</u> : ____ | Всего разделов: ____ | Всего листов выписки: ____ |
| 15.11.2021 № 99/2021/430772807 | | | |
| Кадастровый номер: | | 02:17:000000:182(единое землепользование) | |
| План (чертеж, схема) земельного участка | | | |
| | | | |
| Масштаб 1: данные отсутствуют | Условные обозначения: | | |
| Государственный регистратор | | ФГИС ЕГРН | |
| полное наименование должности | подпись | инициалы, фамилия | |

М.П.

| | | | |
|---|--------------------------------------|--|----------------------------|
| Земельный участок | | | |
| (вид объекта недвижимости) | | | |
| Лист № ____ Раздела <u>3</u> | Всего листов раздела <u>3</u> : ____ | Всего разделов: ____ | Всего листов выписки: ____ |
| 15.11.2021 № 99/2021/430772807 | | | |
| Кадастровый номер: | | 02:17:000000:182(единое землепользование) | |
| План (чертеж, схема) земельного участка | | | |
| | | | |
| Масштаб 1: данные отсутствуют | Условные обозначения: | | |
| Государственный регистратор | | ФГИС ЕГРН | |
| полное наименование должности | | подпись | |
| | | инициалы, фамилия | |

М.П.

Раздел 3.1

Выписка из Единого государственного реестра недвижимости об объекте недвижимости
Описание местоположения земельного участка

| Земельный участок | | | | | | | |
|---|-------------|--|--------------------|--|-----------------------------------|-------------------------------------|---|
| (вид объекта недвижимости) | | | | | | | |
| Лист № ____ Раздела <u>3.1</u> | | Всего листов раздела <u>3.1</u> : ____ | | Всего разделов: ____ | | Всего листов выписки: ____ | |
| 15.11.2021 № 99/2021/430772807 | | | | | | | |
| Кадастровый номер: | | | | 02:17:000000:182(единое землепользование) | | | |
| Описание местоположения границ земельного участка | | | | | | | |
| Номер п/п | Номер точки | | Дирекционный угол | Горизонтальное проложение, м | Описание закрепления на местности | Кадастровые номера смежных участков | Сведения об адресах правообладателей смежных земельных участков |
| | начальная | конечная | | | | | |
| 1 | 2 | 3 | 4 | 5 | 6 | 7 | 8 |
| 1 | 1 | 2 | данные отсутствуют | данные отсутствуют | - | данные отсутствуют | данные отсутствуют |
| 2 | 2 | 3 | данные отсутствуют | данные отсутствуют | - | данные отсутствуют | данные отсутствуют |
| 3 | 3 | 4 | данные отсутствуют | данные отсутствуют | - | данные отсутствуют | данные отсутствуют |
| 4 | 4 | 1 | данные отсутствуют | данные отсутствуют | - | данные отсутствуют | данные отсутствуют |
| Государственный регистратор | | | | ФГИС ЕГРН | | | |
| полное наименование должности | | | | подпись | | инициалы, фамилия | |

М.П.

Выписка из Единого государственного реестра недвижимости об объекте недвижимости
Описание местоположения земельного участка

| | | | |
|---------------------------------------|--------------------|--|----------------------|
| Земельный участок | | | |
| (вид объекта недвижимости) | | | |
| Лист № | Раздела 3.2 | Всего листов раздела 3.2 : ____ | Всего разделов: ____ |
| Всего листов выписки: ____ | | | |
| 15.11.2021 № 99/2021/430772807 | | | |
| Кадастровый номер: | | 02:17:000000:182(единое землепользование) | |

| Сведения о характерных точках границы земельного участка | | | | |
|--|------------|------------|-----------------------------------|---|
| Система координат | | | | |
| Зона № | | | | |
| Номер точки | Координаты | | Описание закрепления на местности | Средняя квадратическая погрешность определения координат характерных точек границ земельного участка, м |
| | X | Y | | |
| 1 | 2 | 3 | 4 | 5 |
| 1 | 775788 | 1312377.35 | данные отсутствуют | данные отсутствуют |
| 2 | 775690.24 | 1312306.22 | данные отсутствуют | данные отсутствуют |
| 3 | 775608.22 | 1312322.88 | данные отсутствуют | данные отсутствуют |
| 4 | 775573.08 | 1312328.41 | данные отсутствуют | данные отсутствуют |
| 5 | 775567.21 | 1312675.78 | данные отсутствуют | данные отсутствуют |
| 6 | 775567.35 | 1312695.67 | данные отсутствуют | данные отсутствуют |
| 7 | 775559.88 | 1312792.96 | данные отсутствуют | данные отсутствуют |
| 8 | 775277.3 | 1312789.18 | данные отсутствуют | данные отсутствуют |
| 9 | 775282.54 | 1312698.16 | данные отсутствуют | данные отсутствуют |
| 10 | 775255.58 | 1312688.43 | данные отсутствуют | данные отсутствуют |
| 11 | 775257.33 | 1312617.31 | данные отсутствуют | данные отсутствуют |
| 12 | 775271.4 | 1312297.83 | данные отсутствуют | данные отсутствуют |
| 13 | 775395.19 | 1312303.86 | данные отсутствуют | данные отсутствуют |
| 14 | 775400.16 | 1312304.19 | данные отсутствуют | данные отсутствуют |
| 15 | 775428.53 | 1312305.81 | данные отсутствуют | данные отсутствуют |

| | | |
|-------------------------------|---------|-------------------|
| Государственный регистратор | | ФГИС ЕГРН |
| полное наименование должности | подпись | инициалы, фамилия |

М.П.

Раздел 3.2

Выписка из Единого государственного реестра недвижимости об объекте недвижимости
Описание местоположения земельного участка

| | | | |
|---------------------------------------|--------------------|--|----------------------|
| Земельный участок | | | |
| (вид объекта недвижимости) | | | |
| Лист № | Раздела 3.2 | Всего листов раздела 3.2 : ____ | Всего разделов: ____ |
| Всего листов выписки: ____ | | | |
| 15.11.2021 № 99/2021/430772807 | | | |
| Кадастровый номер: | | 02:17:000000:182(единое землепользование) | |

| Сведения о характерных точках границы земельного участка | | | | |
|--|------------|------------|-----------------------------------|---|
| Система координат | | | | |
| Зона № | | | | |
| Номер точки | Координаты | | Описание закрепления на местности | Средняя квадратическая погрешность определения координат характерных точек границ земельного участка, м |
| | X | Y | | |
| 1 | 2 | 3 | 4 | 5 |
| 16 | 775428.49 | 1312297.09 | данные отсутствуют | данные отсутствуют |
| 17 | 775427.61 | 1312297.08 | данные отсутствуют | данные отсутствуют |
| 18 | 775426.87 | 1312295.05 | данные отсутствуют | данные отсутствуют |
| 19 | 775427.84 | 1312293.04 | данные отсутствуют | данные отсутствуют |
| 20 | 775430.16 | 1312292.94 | данные отсутствуют | данные отсутствуют |
| 21 | 775431.19 | 1312295.1 | данные отсутствуют | данные отсутствуют |
| 22 | 775430.38 | 1312297.13 | данные отсутствуют | данные отсутствуют |
| 23 | 775429.49 | 1312297.11 | данные отсутствуют | данные отсутствуют |
| 24 | 775429.64 | 1312305.88 | данные отсутствуют | данные отсутствуют |
| 25 | 775546.54 | 1312312.56 | данные отсутствуют | данные отсутствуют |
| 26 | 775574.81 | 1312318.51 | данные отсутствуют | данные отсутствуют |
| 27 | 775617.74 | 1312316.81 | данные отсутствуют | данные отсутствуют |
| 28 | 775678.37 | 1312304.34 | данные отсутствуют | данные отсутствуют |
| 29 | 775681.01 | 1312299.51 | данные отсутствуют | данные отсутствуют |
| 30 | 775651.94 | 1312278.36 | данные отсутствуют | данные отсутствуют |

| | | |
|-------------------------------|---------|-------------------|
| Государственный регистратор | | ФГИС ЕГРН |
| полное наименование должности | подпись | инициалы, фамилия |

М.П.

| | | | |
|---------------------------------------|--------------------|--|----------------------|
| Земельный участок | | | |
| (вид объекта недвижимости) | | | |
| Лист № | Раздела 3.2 | Всего листов раздела 3.2 : ____ | Всего разделов: ____ |
| Всего листов выписки: ____ | | | |
| 15.11.2021 № 99/2021/430772807 | | | |
| Кадастровый номер: | | 02:17:000000:182(единое землепользование) | |

| Сведения о характерных точках границы земельного участка | | | | |
|--|------------|------------|-----------------------------------|---|
| Система координат | | | | |
| Зона № | | | | |
| Номер точки | Координаты | | Описание закрепления на местности | Средняя квадратическая погрешность определения координат характерных точек границ земельного участка, м |
| | X | Y | | |
| 1 | 2 | 3 | 4 | 5 |
| 31 | 775504.13 | 1312174.69 | данные отсутствуют | данные отсутствуют |
| 32 | 775453.99 | 1312136.52 | данные отсутствуют | данные отсутствуют |
| 33 | 775409.82 | 1312105.91 | данные отсутствуют | данные отсутствуют |
| 34 | 775395.43 | 1312096.03 | данные отсутствуют | данные отсутствуют |
| 35 | 775387.71 | 1312097.08 | данные отсутствуют | данные отсутствуют |
| 36 | 775372.91 | 1312083.22 | данные отсутствуют | данные отсутствуют |
| 37 | 775374.24 | 1312078.47 | данные отсутствуют | данные отсутствуют |
| 38 | 775347.75 | 1312060.84 | данные отсутствуют | данные отсутствуют |
| 39 | 775270.49 | 1312004.61 | данные отсутствуют | данные отсутствуют |
| 40 | 775237.78 | 1311980.8 | данные отсутствуют | данные отсутствуют |
| 41 | 775205.95 | 1311959.04 | данные отсутствуют | данные отсутствуют |
| 42 | 775105.67 | 1311933.21 | данные отсутствуют | данные отсутствуют |
| 43 | 775095.11 | 1311949.54 | данные отсутствуют | данные отсутствуют |
| 44 | 775061.6 | 1312002.03 | данные отсутствуют | данные отсутствуют |
| 45 | 775040.96 | 1312045.8 | данные отсутствуют | данные отсутствуют |

| | | |
|-------------------------------|---------|-------------------|
| Государственный регистратор | | ФГИС ЕГРН |
| полное наименование должности | подпись | инициалы, фамилия |

М.П.

Раздел 3.2

Выписка из Единого государственного реестра недвижимости об объекте недвижимости
Описание местоположения земельного участка

| | | | |
|---------------------------------------|--------------------|--|----------------------|
| Земельный участок | | | |
| (вид объекта недвижимости) | | | |
| Лист № | Раздела 3.2 | Всего листов раздела 3.2 : ____ | Всего разделов: ____ |
| Всего листов выписки: ____ | | | |
| 15.11.2021 № 99/2021/430772807 | | | |
| Кадастровый номер: | | 02:17:000000:182(единое землепользование) | |

| Сведения о характерных точках границы земельного участка | | | | |
|--|------------|------------|-----------------------------------|---|
| Система координат | | | | |
| Зона № | | | | |
| Номер точки | Координаты | | Описание закрепления на местности | Средняя квадратическая погрешность определения координат характерных точек границ земельного участка, м |
| | X | Y | | |
| 1 | 2 | 3 | 4 | 5 |
| 46 | 774991.59 | 1312040.81 | данные отсутствуют | данные отсутствуют |
| 47 | 774979.31 | 1312039.6 | данные отсутствуют | данные отсутствуют |
| 48 | 774966.39 | 1312060.54 | данные отсутствуют | данные отсутствуют |
| 49 | 774949.46 | 1312092.81 | данные отсутствуют | данные отсутствуют |
| 50 | 774949.45 | 1312092.82 | данные отсутствуют | данные отсутствуют |
| 51 | 774888.34 | 1312177.22 | данные отсутствуют | данные отсутствуют |
| 52 | 774868.76 | 1312202.63 | данные отсутствуют | данные отсутствуют |
| 53 | 774851.18 | 1312228.68 | данные отсутствуют | данные отсутствуют |
| 54 | 774848.93 | 1312235.41 | данные отсутствуют | данные отсутствуют |
| 55 | 774848.92 | 1312235.42 | данные отсутствуют | данные отсутствуют |
| 56 | 774848.91 | 1312235.43 | данные отсутствуют | данные отсутствуют |
| 57 | 774846.77 | 1312238.54 | данные отсутствуют | данные отсутствуют |
| 58 | 774846.75 | 1312238.57 | данные отсутствуют | данные отсутствуют |
| 59 | 774846.73 | 1312238.58 | данные отсутствуют | данные отсутствуют |
| 60 | 774805.63 | 1312251.2 | данные отсутствуют | данные отсутствуют |

| | | |
|-------------------------------|---------|-------------------|
| Государственный регистратор | | ФГИС ЕГРН |
| полное наименование должности | подпись | инициалы, фамилия |

М.П.

Выписка из Единого государственного реестра недвижимости об объекте недвижимости
Описание местоположения земельного участка

| | | | |
|---------------------------------------|--------------------|--|----------------------|
| Земельный участок | | | |
| (вид объекта недвижимости) | | | |
| Лист № | Раздела 3.2 | Всего листов раздела 3.2 : ____ | Всего разделов: ____ |
| Всего листов выписки: ____ | | | |
| 15.11.2021 № 99/2021/430772807 | | | |
| Кадастровый номер: | | 02:17:000000:182(единое землепользование) | |

| Сведения о характерных точках границы земельного участка | | | | |
|--|------------|------------|-----------------------------------|---|
| Система координат | | | | |
| Зона № | | | | |
| Номер точки | Координаты | | Описание закрепления на местности | Средняя квадратическая погрешность определения координат характерных точек границ земельного участка, м |
| | X | Y | | |
| 1 | 2 | 3 | 4 | 5 |
| 61 | 774805.61 | 1312251.2 | данные отсутствуют | данные отсутствуют |
| 62 | 774780.98 | 1312254.76 | данные отсутствуют | данные отсутствуют |
| 63 | 774811.81 | 1312324.03 | данные отсутствуют | данные отсутствуют |
| 64 | 774811.82 | 1312324.04 | данные отсутствуют | данные отсутствуют |
| 65 | 774813.98 | 1312330.69 | данные отсутствуют | данные отсутствуют |
| 66 | 774813.98 | 1312330.71 | данные отсутствуют | данные отсутствуют |
| 67 | 774815.54 | 1312352.93 | данные отсутствуют | данные отсутствуют |
| 68 | 774818.05 | 1312369.17 | данные отсутствуют | данные отсутствуют |
| 69 | 774826.78 | 1312395.86 | данные отсутствуют | данные отсутствуют |
| 70 | 774844.75 | 1312444.96 | данные отсутствуют | данные отсутствуют |
| 71 | 774862.95 | 1312489.6 | данные отсутствуют | данные отсутствуют |
| 72 | 774874.83 | 1312521.8 | данные отсутствуют | данные отсутствуют |
| 73 | 774883.3 | 1312540.55 | данные отсутствуют | данные отсутствуют |
| 74 | 774883.31 | 1312540.58 | данные отсутствуют | данные отсутствуют |
| 75 | 774885.12 | 1312563.57 | данные отсутствуют | данные отсутствуют |

| | | |
|-------------------------------|---------|-------------------|
| Государственный регистратор | | ФГИС ЕГРН |
| полное наименование должности | подпись | инициалы, фамилия |

М.П.

Раздел 3.2

Выписка из Единого государственного реестра недвижимости об объекте недвижимости
Описание местоположения земельного участка

| | | | |
|---------------------------------------|--------------------|--|----------------------|
| Земельный участок | | | |
| (вид объекта недвижимости) | | | |
| Лист № | Раздела 3.2 | Всего листов раздела 3.2 : ____ | Всего разделов: ____ |
| Всего листов выписки: ____ | | | |
| 15.11.2021 № 99/2021/430772807 | | | |
| Кадастровый номер: | | 02:17:000000:182(единое землепользование) | |

| Сведения о характерных точках границы земельного участка | | | | |
|--|------------|------------|-----------------------------------|---|
| Система координат | | | | |
| Зона № | | | | |
| Номер точки | Координаты | | Описание закрепления на местности | Средняя квадратическая погрешность определения координат характерных точек границ земельного участка, м |
| | X | Y | | |
| 1 | 2 | 3 | 4 | 5 |
| 76 | 774886.59 | 1312570.91 | данные отсутствуют | данные отсутствуют |
| 77 | 774887.71 | 1312578.18 | данные отсутствуют | данные отсутствуют |
| 78 | 774887.71 | 1312581.22 | данные отсутствуют | данные отсутствуют |
| 79 | 774887.11 | 1312586.33 | данные отсутствуют | данные отсутствуют |
| 80 | 774885.38 | 1312593.25 | данные отсутствуют | данные отсутствуют |
| 81 | 774885.37 | 1312593.27 | данные отсутствуют | данные отсутствуют |
| 82 | 774880.79 | 1312602.43 | данные отсутствуют | данные отсутствуют |
| 83 | 774875.64 | 1312610.32 | данные отсутствуют | данные отсутствуют |
| 84 | 774870.16 | 1312619.38 | данные отсутствуют | данные отсутствуют |
| 85 | 774870.15 | 1312619.39 | данные отсутствуют | данные отсутствуют |
| 86 | 774854.42 | 1312639.62 | данные отсутствуют | данные отсутствуют |
| 87 | 774847.76 | 1312648.09 | данные отсутствуют | данные отсутствуют |
| 88 | 774847.75 | 1312648.1 | данные отсутствуют | данные отсутствуют |
| 89 | 774830.9 | 1312662.01 | данные отсутствуют | данные отсутствуют |
| 90 | 774820.6 | 1312674.89 | данные отсутствуют | данные отсутствуют |

| | | |
|-------------------------------|---------|-------------------|
| Государственный регистратор | | ФГИС ЕГРН |
| полное наименование должности | подпись | инициалы, фамилия |

М.П.

Выписка из Единого государственного реестра недвижимости об объекте недвижимости
Описание местоположения земельного участка

40

| | | | |
|---------------------------------------|--------------------|--|----------------------|
| Земельный участок | | | |
| (вид объекта недвижимости) | | | |
| Лист № | Раздела 3.2 | Всего листов раздела 3.2 : ____ | Всего разделов: ____ |
| Всего листов выписки: ____ | | | |
| 15.11.2021 № 99/2021/430772807 | | | |
| Кадастровый номер: | | 02:17:000000:182(единое землепользование) | |

| Сведения о характерных точках границы земельного участка | | | | |
|--|------------|------------|-----------------------------------|---|
| Система координат | | | | |
| Зона № | | | | |
| Номер точки | Координаты | | Описание закрепления на местности | Средняя квадратическая погрешность определения координат характерных точек границ земельного участка, м |
| | X | Y | | |
| 1 | 2 | 3 | 4 | 5 |
| 91 | 774801.43 | 1312697.13 | данные отсутствуют | данные отсутствуют |
| 92 | 774805.53 | 1312700.7 | данные отсутствуют | данные отсутствуют |
| 93 | 774866.69 | 1312799.21 | данные отсутствуют | данные отсутствуют |
| 94 | 774966.89 | 1312943.58 | данные отсутствуют | данные отсутствуют |
| 95 | 775133.34 | 1313154.19 | данные отсутствуют | данные отсутствуют |
| 96 | 775182.6 | 1313200.05 | данные отсутствуют | данные отсутствуют |
| 97 | 775333.76 | 1313380.09 | данные отсутствуют | данные отсутствуют |
| 98 | 775532.48 | 1313616.17 | данные отсутствуют | данные отсутствуют |
| 99 | 775556.26 | 1313624.66 | данные отсутствуют | данные отсутствуют |
| 100 | 776223.02 | 1312691.15 | данные отсутствуют | данные отсутствуют |
| 101 | 776179.13 | 1312659.85 | данные отсутствуют | данные отсутствуют |
| 102 | 775971.86 | 1312509.19 | данные отсутствуют | данные отсутствуют |
| 103 | 775926.92 | 1312476.79 | данные отсутствуют | данные отсутствуют |
| 104 | 776152.74 | 1312677.01 | данные отсутствуют | данные отсутствуют |
| 105 | 776151.44 | 1312678.85 | данные отсутствуют | данные отсутствуют |

| | | |
|-------------------------------|---------|-------------------|
| Государственный регистратор | | ФГИС ЕГРН |
| полное наименование должности | подпись | инициалы, фамилия |

М.П.

Раздел 3.2

Выписка из Единого государственного реестра недвижимости об объекте недвижимости
Описание местоположения земельного участка

| | | | |
|---------------------------------------|--------------------|--|----------------------|
| Земельный участок | | | |
| (вид объекта недвижимости) | | | |
| Лист № | Раздела 3.2 | Всего листов раздела 3.2 : ____ | Всего разделов: ____ |
| Всего листов выписки: ____ | | | |
| 15.11.2021 № 99/2021/430772807 | | | |
| Кадастровый номер: | | 02:17:000000:182(единое землепользование) | |

| Сведения о характерных точках границы земельного участка | | | | |
|--|------------|------------|-----------------------------------|---|
| Система координат | | | | |
| Зона № | | | | |
| Номер точки | Координаты | | Описание закрепления на местности | Средняя квадратическая погрешность определения координат характерных точек границ земельного участка, м |
| | X | Y | | |
| 1 | 2 | 3 | 4 | 5 |
| 106 | 776149.61 | 1312677.55 | данные отсутствуют | данные отсутствуют |
| 107 | 776150.9 | 1312675.71 | данные отсутствуют | данные отсутствуют |
| 108 | 775176.32 | 1311967.11 | данные отсутствуют | данные отсутствуют |
| 109 | 775158.95 | 1311991.17 | данные отсутствуют | данные отсутствуют |
| 110 | 775128.7 | 1311968.63 | данные отсутствуют | данные отсутствуют |
| 111 | 775145.45 | 1311944.33 | данные отсутствуют | данные отсутствуют |
| 112 | 776053.07 | 1312605.13 | данные отсутствуют | данные отсутствуют |
| 113 | 776054.9 | 1312606.42 | данные отсутствуют | данные отсутствуют |
| 114 | 776053.6 | 1312608.26 | данные отсутствуют | данные отсутствуют |
| 115 | 776051.77 | 1312606.96 | данные отсутствуют | данные отсутствуют |
| 116 | 775192.08 | 1311969.73 | данные отсутствуют | данные отсутствуют |
| 117 | 775199.04 | 1311973.82 | данные отсутствуют | данные отсутствуют |
| 118 | 775198.03 | 1311975.54 | данные отсутствуют | данные отсутствуют |
| 119 | 775191.35 | 1311971.63 | данные отсутствуют | данные отсутствуют |
| 120 | 775184.97 | 1311977.88 | данные отсутствуют | данные отсутствуют |

| | | |
|-------------------------------|---------|-------------------|
| Государственный регистратор | | ФГИС ЕГРН |
| полное наименование должности | подпись | инициалы, фамилия |

М.П.

20

Выписка из Единого государственного реестра недвижимости об объекте недвижимости
Описание местоположения земельного участка

| | | | |
|---------------------------------------|--------------------|--|----------------------|
| Земельный участок | | | |
| (вид объекта недвижимости) | | | |
| Лист № | Раздела 3.2 | Всего листов раздела 3.2 : ____ | Всего разделов: ____ |
| Всего листов выписки: ____ | | | |
| 15.11.2021 № 99/2021/430772807 | | | |
| Кадастровый номер: | | 02:17:000000:182(единое землепользование) | |

| Сведения о характерных точках границы земельного участка | | | | |
|--|------------|------------|-----------------------------------|---|
| Система координат | | | | |
| Зона № | | | | |
| Номер точки | Координаты | | Описание закрепления на местности | Средняя квадратическая погрешность определения координат характерных точек границ земельного участка, м |
| | X | Y | | |
| 1 | 2 | 3 | 4 | 5 |
| 121 | 775185.25 | 1311979.23 | данные отсутствуют | данные отсутствуют |
| 122 | 775193.27 | 1311980.49 | данные отсутствуют | данные отсутствуют |
| 123 | 775192.96 | 1311982.47 | данные отсутствуют | данные отсутствуют |
| 124 | 775184.9 | 1311981.2 | данные отсутствуют | данные отсутствуют |
| 125 | 775180.42 | 1311986.29 | данные отсутствуют | данные отсутствуют |
| 126 | 775178.92 | 1311984.97 | данные отсутствуют | данные отсутствуют |
| 127 | 775183.36 | 1311979.92 | данные отсутствуют | данные отсутствуют |
| 128 | 775180.81 | 1311973.32 | данные отсутствуют | данные отсутствуют |
| 129 | 775182.67 | 1311972.6 | данные отсутствуют | данные отсутствуют |
| 130 | 775184 | 1311976.03 | данные отсутствуют | данные отсутствуют |
| 131 | 775190.1 | 1311970.05 | данные отсутствуют | данные отсутствуют |
| 132 | 775188.6 | 1311963.42 | данные отсутствуют | данные отсутствуют |
| 133 | 775190.56 | 1311962.98 | данные отсутствуют | данные отсутствуют |
| 134 | 775954.32 | 1312533.92 | данные отсутствуют | данные отсутствуют |
| 135 | 775956.16 | 1312535.22 | данные отсутствуют | данные отсутствуют |

| | | |
|-------------------------------|---------|-------------------|
| Государственный регистратор | | ФГИС ЕГРН |
| полное наименование должности | подпись | инициалы, фамилия |

М.П.

Раздел 3.2

Выписка из Единого государственного реестра недвижимости об объекте недвижимости
Описание местоположения земельного участка

| | | | |
|---------------------------------------|--------------------|--|----------------------|
| Земельный участок | | | |
| (вид объекта недвижимости) | | | |
| Лист № | Раздела 3.2 | Всего листов раздела 3.2 : ____ | Всего разделов: ____ |
| Всего листов выписки: ____ | | | |
| 15.11.2021 № 99/2021/430772807 | | | |
| Кадастровый номер: | | 02:17:000000:182(единое землепользование) | |

| Сведения о характерных точках границы земельного участка | | | | |
|--|------------|------------|-----------------------------------|---|
| Система координат | | | | |
| Зона № | | | | |
| Номер точки | Координаты | | Описание закрепления на местности | Средняя квадратическая погрешность определения координат характерных точек границ земельного участка, м |
| | X | Y | | |
| 1 | 2 | 3 | 4 | 5 |
| 136 | 775954.86 | 1312537.06 | данные отсутствуют | данные отсутствуют |
| 137 | 775953.02 | 1312535.76 | данные отсутствуют | данные отсутствуют |
| 138 | 775259.44 | 1312032.74 | данные отсутствуют | данные отсутствуют |
| 139 | 775258.14 | 1312034.57 | данные отсутствуют | данные отсутствуют |
| 140 | 775256.3 | 1312033.28 | данные отсутствуют | данные отсутствуют |
| 141 | 775257.6 | 1312031.44 | данные отсутствуют | данные отсутствуют |
| 142 | 775842.04 | 1312452.94 | данные отсутствуют | данные отсутствуют |
| 143 | 775843.87 | 1312454.24 | данные отсутствуют | данные отсутствуют |
| 144 | 775842.57 | 1312456.07 | данные отсутствуют | данные отсутствуют |
| 145 | 775840.74 | 1312454.77 | данные отсутствуют | данные отсутствуют |
| 146 | 775069 | 1312069.56 | данные отсутствуют | данные отсутствуют |
| 147 | 775063.26 | 1312196.3 | данные отсутствуют | данные отсутствуют |
| 148 | 774972.65 | 1312193.7 | данные отсутствуют | данные отсутствуют |
| 149 | 774979.42 | 1312066.55 | данные отсутствуют | данные отсутствуют |
| 150 | 775749.36 | 1312386.08 | данные отсутствуют | данные отсутствуют |

| | | |
|-------------------------------|---------|-------------------|
| Государственный регистратор | | ФГИС ЕГРН |
| полное наименование должности | подпись | инициалы, фамилия |

М.П.

| | | | |
|---------------------------------------|--------------------|--|----------------------|
| Земельный участок | | | |
| (вид объекта недвижимости) | | | |
| Лист № | Раздела 3.2 | Всего листов раздела 3.2 : ____ | Всего разделов: ____ |
| Всего листов выписки: ____ | | | |
| 15.11.2021 № 99/2021/430772807 | | | |
| Кадастровый номер: | | 02:17:000000:182(единое землепользование) | |

| Сведения о характерных точках границы земельного участка | | | | |
|--|------------|------------|-----------------------------------|---|
| Система координат | | | | |
| Зона № | | | | |
| Номер точки | Координаты | | Описание закрепления на местности | Средняя квадратическая погрешность определения координат характерных точек границ земельного участка, м |
| | X | Y | | |
| 1 | 2 | 3 | 4 | 5 |
| 151 | 775751.19 | 1312387.37 | данные отсутствуют | данные отсутствуют |
| 152 | 775749.89 | 1312389.21 | данные отсутствуют | данные отсутствуют |
| 153 | 775748.07 | 1312387.91 | данные отсутствуют | данные отсутствуют |
| 154 | 775324.65 | 1312079.57 | данные отсутствуют | данные отсутствуют |
| 155 | 775323.35 | 1312081.41 | данные отсутствуют | данные отсутствуют |
| 156 | 775321.51 | 1312080.11 | данные отсутствуют | данные отсутствуют |
| 157 | 775322.81 | 1312078.27 | данные отсутствуют | данные отсутствуют |
| 158 | 775655.05 | 1312318.07 | данные отсутствуют | данные отсутствуют |
| 159 | 775656.88 | 1312319.37 | данные отсутствуют | данные отсутствуют |
| 160 | 775655.58 | 1312321.2 | данные отсутствуют | данные отсутствуют |
| 161 | 775653.74 | 1312319.91 | данные отсутствуют | данные отсутствуют |
| 162 | 775379.25 | 1312119.19 | данные отсутствуют | данные отсутствуют |
| 163 | 775381.09 | 1312120.49 | данные отсутствуют | данные отсутствуют |
| 164 | 775379.79 | 1312122.33 | данные отсутствуют | данные отсутствуют |
| 165 | 775377.95 | 1312121.03 | данные отсутствуют | данные отсутствуют |

| | | |
|-------------------------------|---------|-------------------|
| Государственный регистратор | | ФГИС ЕГРН |
| полное наименование должности | подпись | инициалы, фамилия |

М.П.

Раздел 3.2

Выписка из Единого государственного реестра недвижимости об объекте недвижимости
Описание местоположения земельного участка

| | | | |
|---------------------------------------|--------------------|--|----------------------|
| Земельный участок | | | |
| (вид объекта недвижимости) | | | |
| Лист № | Раздела 3.2 | Всего листов раздела 3.2 : ____ | Всего разделов: ____ |
| Всего листов выписки: ____ | | | |
| 15.11.2021 № 99/2021/430772807 | | | |
| Кадастровый номер: | | 02:17:000000:182(единое землепользование) | |

| Сведения о характерных точках границы земельного участка | | | | |
|--|------------|------------|-----------------------------------|---|
| Система координат | | | | |
| Зона № | | | | |
| Номер точки | Координаты | | Описание закрепления на местности | Средняя квадратическая погрешность определения координат характерных точек границ земельного участка, м |
| | X | Y | | |
| 1 | 2 | 3 | 4 | 5 |
| 166 | 775561.89 | 1312250.89 | данные отсутствуют | данные отсутствуют |
| 167 | 775563.72 | 1312252.19 | данные отсутствуют | данные отсутствуют |
| 168 | 775562.43 | 1312254.03 | данные отсутствуют | данные отсутствуют |
| 169 | 775560.59 | 1312252.73 | данные отсутствуют | данные отсутствуют |
| 170 | 775471.16 | 1312185.37 | данные отсутствуют | данные отсутствуют |
| 171 | 775469.87 | 1312187.2 | данные отсутствуют | данные отсутствуют |
| 172 | 775468.03 | 1312185.91 | данные отсутствуют | данные отсутствуют |
| 173 | 775469.34 | 1312184.07 | данные отсутствуют | данные отсутствуют |
| 174 | 775241.48 | 1311959.19 | данные отсутствуют | данные отсутствуют |
| 175 | 775250.86 | 1311966.32 | данные отсутствуют | данные отсутствуют |
| 176 | 775265.11 | 1311945.05 | данные отсутствуют | данные отсутствуют |
| 177 | 775263.02 | 1311938.53 | данные отсутствуют | данные отсутствуют |
| 178 | 775254.82 | 1311933.98 | данные отсутствуют | данные отсутствуют |
| 179 | 775255.79 | 1311932.23 | данные отсутствуют | данные отсутствуют |
| 180 | 775263.87 | 1311936.72 | данные отсутствуют | данные отсутствуют |

| | | |
|-------------------------------|---------|-------------------|
| Государственный регистратор | | ФГИС ЕГРН |
| полное наименование должности | подпись | инициалы, фамилия |

М.П.

Выписка из Единого государственного реестра недвижимости об объекте недвижимости
Описание местоположения земельного участка

| | | | |
|---------------------------------------|--------------------|--|----------------------|
| Земельный участок | | | |
| (вид объекта недвижимости) | | | |
| Лист № | Раздела 3.2 | Всего листов раздела 3.2 : ____ | Всего разделов: ____ |
| Всего листов выписки: ____ | | | |
| 15.11.2021 № 99/2021/430772807 | | | |
| Кадастровый номер: | | 02:17:000000:182(единое землепользование) | |

| Сведения о характерных точках границы земельного участка | | | | |
|--|------------|------------|-----------------------------------|---|
| Система координат | | | | |
| Зона № | | | | |
| Номер точки | Координаты | | Описание закрепления на местности | Средняя квадратическая погрешность определения координат характерных точек границ земельного участка, м |
| | X | Y | | |
| 1 | 2 | 3 | 4 | 5 |
| 181 | 775273.61 | 1311932.35 | данные отсутствуют | данные отсутствуют |
| 182 | 776496.39 | 1310105.84 | данные отсутствуют | данные отсутствуют |
| 183 | 776469.48 | 1310131.1 | данные отсутствуют | данные отсутствуют |
| 184 | 776423.71 | 1310189.5 | данные отсутствуют | данные отсутствуют |
| 185 | 776419.25 | 1310195.89 | данные отсутствуют | данные отсутствуют |
| 186 | 776395.97 | 1310232.58 | данные отсутствуют | данные отсутствуют |
| 187 | 776379.24 | 1310257.65 | данные отсутствуют | данные отсутствуют |
| 188 | 776345.21 | 1310298.99 | данные отсутствуют | данные отсутствуют |
| 189 | 776344.7 | 1310299.52 | данные отсутствуют | данные отсутствуют |
| 190 | 776288.85 | 1310382.49 | данные отсутствуют | данные отсутствуют |
| 191 | 776286.4 | 1310386.81 | данные отсутствуют | данные отсутствуют |
| 192 | 776286.39 | 1310386.82 | данные отсутствуют | данные отсутствуют |
| 193 | 776253.88 | 1310435.13 | данные отсутствуют | данные отсутствуют |
| 194 | 776233.58 | 1310471.51 | данные отсутствуют | данные отсутствуют |
| 195 | 776215.01 | 1310500.89 | данные отсутствуют | данные отсутствуют |

| | | |
|-------------------------------|---------|-------------------|
| Государственный регистратор | | ФГИС ЕГРН |
| полное наименование должности | подпись | инициалы, фамилия |

М.П.

Раздел 3.2

Выписка из Единого государственного реестра недвижимости об объекте недвижимости
Описание местоположения земельного участка

| | | | |
|---------------------------------------|--------------------|--|----------------------|
| Земельный участок | | | |
| (вид объекта недвижимости) | | | |
| Лист № | Раздела 3.2 | Всего листов раздела 3.2 : ____ | Всего разделов: ____ |
| Всего листов выписки: ____ | | | |
| 15.11.2021 № 99/2021/430772807 | | | |
| Кадастровый номер: | | 02:17:000000:182(единое землепользование) | |

| Сведения о характерных точках границы земельного участка | | | | |
|--|------------|------------|-----------------------------------|---|
| Система координат | | | | |
| Зона № | | | | |
| Номер точки | Координаты | | Описание закрепления на местности | Средняя квадратическая погрешность определения координат характерных точек границ земельного участка, м |
| | X | Y | | |
| 1 | 2 | 3 | 4 | 5 |
| 196 | 776214.98 | 1310500.91 | данные отсутствуют | данные отсутствуют |
| 197 | 776206.36 | 1310507.08 | данные отсутствуют | данные отсутствуют |
| 198 | 776197.94 | 1310517.84 | данные отсутствуют | данные отсутствуют |
| 199 | 776157.23 | 1310578.3 | данные отсутствуют | данные отсутствуют |
| 200 | 776128.2 | 1310622.68 | данные отсутствуют | данные отсутствуют |
| 201 | 776128.18 | 1310622.69 | данные отсутствуют | данные отсутствуют |
| 202 | 776125.1 | 1310625.74 | данные отсутствуют | данные отсутствуют |
| 203 | 776105.53 | 1310654.82 | данные отсутствуют | данные отсутствуют |
| 204 | 776103.15 | 1310661.53 | данные отсутствуют | данные отсутствуют |
| 205 | 776097.54 | 1310672.66 | данные отсутствуют | данные отсутствуют |
| 206 | 776097.53 | 1310672.68 | данные отсутствуют | данные отсутствуют |
| 207 | 776079.71 | 1310694.71 | данные отсутствуют | данные отсутствуют |
| 208 | 776068.64 | 1310709.62 | данные отсутствуют | данные отсутствуют |
| 209 | 776037.77 | 1310755.48 | данные отсутствуют | данные отсутствуют |
| 210 | 776032.1 | 1310764.34 | данные отсутствуют | данные отсутствуют |

| | | |
|-------------------------------|---------|-------------------|
| Государственный регистратор | | ФГИС ЕГРН |
| полное наименование должности | подпись | инициалы, фамилия |

М.П.

| | | | |
|---------------------------------------|--------------------|--|----------------------|
| Земельный участок | | | |
| (вид объекта недвижимости) | | | |
| Лист № | Раздела 3.2 | Всего листов раздела 3.2 : ____ | Всего разделов: ____ |
| Всего листов выписки: ____ | | | |
| 15.11.2021 № 99/2021/430772807 | | | |
| Кадастровый номер: | | 02:17:000000:182(единое землепользование) | |

| Сведения о характерных точках границы земельного участка | | | | |
|--|------------|------------|-----------------------------------|---|
| Система координат | | | | |
| Зона № | | | | |
| Номер точки | Координаты | | Описание закрепления на местности | Средняя квадратическая погрешность определения координат характерных точек границ земельного участка, м |
| | X | Y | | |
| 1 | 2 | 3 | 4 | 5 |
| 211 | 775992.48 | 1310824.05 | данные отсутствуют | данные отсутствуют |
| 212 | 775957.39 | 1310877.93 | данные отсутствуют | данные отсутствуют |
| 213 | 775930.13 | 1310915.4 | данные отсутствуют | данные отсутствуют |
| 214 | 775896.81 | 1310964.89 | данные отсутствуют | данные отсутствуют |
| 215 | 775866.52 | 1311011.14 | данные отсутствуют | данные отсутствуют |
| 216 | 775843.59 | 1311045.71 | данные отсутствуют | данные отсутствуют |
| 217 | 775833.43 | 1311060.18 | данные отсутствуют | данные отсутствуют |
| 218 | 775833.42 | 1311060.2 | данные отсутствуют | данные отсутствуют |
| 219 | 775831.33 | 1311062.17 | данные отсутствуют | данные отсутствуют |
| 220 | 775563.37 | 1311460.25 | данные отсутствуют | данные отсутствуют |
| 221 | 775515.78 | 1311537.74 | данные отсутствуют | данные отсутствуют |
| 222 | 775506.69 | 1311552.15 | данные отсутствуют | данные отсутствуют |
| 223 | 775377.24 | 1311744.77 | данные отсутствуют | данные отсутствуют |
| 224 | 775276.14 | 1311895.67 | данные отсутствуют | данные отсутствуют |
| 225 | 775254.18 | 1311929.6 | данные отсутствуют | данные отсутствуют |

| | | |
|-------------------------------|---------|-------------------|
| Государственный регистратор | | ФГИС ЕГРН |
| полное наименование должности | подпись | инициалы, фамилия |

М.П.

Раздел 3.2

Выписка из Единого государственного реестра недвижимости об объекте недвижимости
Описание местоположения земельного участка

| | | | |
|---------------------------------------|--------------------|--|----------------------|
| Земельный участок | | | |
| (вид объекта недвижимости) | | | |
| Лист № | Раздела 3.2 | Всего листов раздела 3.2 : ____ | Всего разделов: ____ |
| Всего листов выписки: ____ | | | |
| 15.11.2021 № 99/2021/430772807 | | | |
| Кадастровый номер: | | 02:17:000000:182(единое землепользование) | |

| Сведения о характерных точках границы земельного участка | | | | |
|--|------------|------------|-----------------------------------|---|
| Система координат | | | | |
| Зона № | | | | |
| Номер точки | Координаты | | Описание закрепления на местности | Средняя квадратическая погрешность определения координат характерных точек границ земельного участка, м |
| | X | Y | | |
| 1 | 2 | 3 | 4 | 5 |
| 226 | 775250.58 | 1311936.24 | данные отсутствуют | данные отсутствуют |
| 227 | 775246.58 | 1311951.54 | данные отсутствуют | данные отсутствуют |
| 228 | 775246.57 | 1311951.57 | данные отсутствуют | данные отсутствуют |
| 229 | 775243.18 | 1311957.43 | данные отсутствуют | данные отсутствуют |
| 230 | 775243.16 | 1311957.44 | данные отсутствуют | данные отсутствуют |
| 231 | 777037.05 | 1310418.32 | данные отсутствуют | 0.3 |
| 232 | 775759.92 | 1312331.31 | данные отсутствуют | данные отсутствуют |
| 233 | 775742.13 | 1312318.46 | данные отсутствуют | данные отсутствуют |
| 234 | 777020.45 | 1310403.61 | данные отсутствуют | 0.3 |
| 235 | 774174.39 | 1307201.51 | данные отсутствуют | данные отсутствуют |
| 236 | 774198.63 | 1307178.93 | данные отсутствуют | данные отсутствуют |
| 237 | 774292.11 | 1307160.27 | данные отсутствуют | данные отсутствуют |
| 238 | 774303.86 | 1307168.79 | данные отсутствуют | данные отсутствуют |
| 239 | 774333.34 | 1307188.55 | данные отсутствуют | данные отсутствуют |
| 240 | 774356.44 | 1307205.94 | данные отсутствуют | данные отсутствуют |

| | | |
|-------------------------------|---------|-------------------|
| Государственный регистратор | | ФГИС ЕГРН |
| полное наименование должности | подпись | инициалы, фамилия |

М.П.

Выписка из Единого государственного реестра недвижимости об объекте недвижимости
Описание местоположения земельного участка

| | | | |
|---------------------------------------|--------------------|--|-----------------------|
| Земельный участок | | | |
| (вид объекта недвижимости) | | | |
| Лист № _____ | Раздела 3.2 | Всего листов раздела 3.2 : _____ | Всего разделов: _____ |
| Всего листов выписки: _____ | | | |
| 15.11.2021 № 99/2021/430772807 | | | |
| Кадастровый номер: | | 02:17:000000:182(единое землепользование) | |

| Сведения о характерных точках границы земельного участка | | | | |
|--|------------|------------|-----------------------------------|---|
| Система координат | | | | |
| Зона № _____ | | | | |
| Номер точки | Координаты | | Описание закрепления на местности | Средняя квадратическая погрешность определения координат характерных точек границ земельного участка, м |
| | X | Y | | |
| 1 | 2 | 3 | 4 | 5 |
| 241 | 774356.45 | 1307205.95 | данные отсутствуют | данные отсутствуют |
| 242 | 774371.35 | 1307214.15 | данные отсутствуют | данные отсутствуют |
| 243 | 774394.35 | 1307227.23 | данные отсутствуют | данные отсутствуют |
| 244 | 774394.39 | 1307227.24 | данные отсутствуют | данные отсутствуют |
| 245 | 774394.44 | 1307227.23 | данные отсутствуют | данные отсутствуют |
| 246 | 774394.47 | 1307227.19 | данные отсутствуют | данные отсутствуют |
| 247 | 774394.48 | 1307227.16 | данные отсутствуют | данные отсутствуют |
| 248 | 774397.61 | 1307207.08 | данные отсутствуют | данные отсутствуют |
| 249 | 774410.02 | 1307181.94 | данные отсутствуют | данные отсутствуют |
| 250 | 774485.71 | 1307060.37 | данные отсутствуют | данные отсутствуют |
| 251 | 774562.88 | 1306942.07 | данные отсутствуют | данные отсутствуют |
| 252 | 774569.64 | 1306942.11 | данные отсутствуют | данные отсутствуют |
| 253 | 774575.21 | 1306944.12 | данные отсутствуют | данные отсутствуют |
| 254 | 774575.23 | 1306944.13 | данные отсутствуют | данные отсутствуют |
| 255 | 774581.41 | 1306944.67 | данные отсутствуют | данные отсутствуют |

| | | |
|-------------------------------|---------|-------------------|
| Государственный регистратор | | ФГИС ЕГРН |
| полное наименование должности | подпись | инициалы, фамилия |

М.П.

Раздел 3.2

Выписка из Единого государственного реестра недвижимости об объекте недвижимости
Описание местоположения земельного участка

| | | | |
|---------------------------------------|--------------------|--|-----------------------|
| Земельный участок | | | |
| (вид объекта недвижимости) | | | |
| Лист № _____ | Раздела 3.2 | Всего листов раздела 3.2 : _____ | Всего разделов: _____ |
| Всего листов выписки: _____ | | | |
| 15.11.2021 № 99/2021/430772807 | | | |
| Кадастровый номер: | | 02:17:000000:182(единое землепользование) | |

| Сведения о характерных точках границы земельного участка | | | | |
|--|------------|------------|-----------------------------------|---|
| Система координат | | | | |
| Зона № _____ | | | | |
| Номер точки | Координаты | | Описание закрепления на местности | Средняя квадратическая погрешность определения координат характерных точек границ земельного участка, м |
| | X | Y | | |
| 1 | 2 | 3 | 4 | 5 |
| 256 | 774581.43 | 1306944.67 | данные отсутствуют | данные отсутствуют |
| 257 | 774604.43 | 1306939.97 | данные отсутствуют | данные отсутствуют |
| 258 | 774459.57 | 1307238.22 | данные отсутствуют | данные отсутствуют |
| 259 | 774472.42 | 1307246.42 | данные отсутствуют | данные отсутствуют |
| 260 | 774194.73 | 1307428.78 | данные отсутствуют | данные отсутствуют |
| 261 | 774172.67 | 1307282.62 | данные отсутствуют | данные отсутствуют |
| 262 | 774166.78 | 1307246.43 | данные отсутствуют | данные отсутствуют |
| 263 | 774166.84 | 1307225.39 | данные отсутствуют | данные отсутствуют |
| 264 | 774176.87 | 1307210.92 | данные отсутствуют | данные отсутствуют |
| 265 | 773160.46 | 1298746.44 | данные отсутствуют | данные отсутствуют |
| 266 | 773175.11 | 1298769.44 | данные отсутствуют | данные отсутствуют |
| 267 | 773188.72 | 1298790.28 | данные отсутствуют | данные отсутствуют |
| 268 | 773195.52 | 1298799.79 | данные отсутствуют | данные отсутствуют |
| 269 | 773198.55 | 1298803.35 | данные отсутствуют | данные отсутствуют |
| 270 | 773198.56 | 1298803.36 | данные отсутствуют | данные отсутствуют |

| | | |
|-------------------------------|---------|-------------------|
| Государственный регистратор | | ФГИС ЕГРН |
| полное наименование должности | подпись | инициалы, фамилия |

М.П.

| | | | |
|---------------------------------------|--------------------|--|----------------------|
| Земельный участок | | | |
| (вид объекта недвижимости) | | | |
| Лист № | Раздела 3.2 | Всего листов раздела 3.2 : ____ | Всего разделов: ____ |
| Всего листов выписки: ____ | | | |
| 15.11.2021 № 99/2021/430772807 | | | |
| Кадастровый номер: | | 02:17:000000:182(единое землепользование) | |

| Сведения о характерных точках границы земельного участка | | | | |
|--|------------|------------|-----------------------------------|---|
| Система координат | | | | |
| Зона № | | | | |
| Номер точки | Координаты | | Описание закрепления на местности | Средняя квадратическая погрешность определения координат характерных точек границ земельного участка, м |
| | X | Y | | |
| 1 | 2 | 3 | 4 | 5 |
| 271 | 773202.12 | 1298806.71 | данные отсутствуют | данные отсутствуют |
| 272 | 773214.75 | 1298817.08 | данные отсутствуют | данные отсутствуют |
| 273 | 773311.5 | 1298895.57 | данные отсутствуют | данные отсутствуют |
| 274 | 773338.92 | 1298918.03 | данные отсутствуют | данные отсутствуют |
| 275 | 773380.92 | 1298951.93 | данные отсутствуют | данные отсутствуют |
| 276 | 773423.46 | 1298986.48 | данные отсутствуют | данные отсутствуют |
| 277 | 773431.35 | 1298993.72 | данные отсутствуют | данные отсутствуют |
| 278 | 773441.6 | 1299002.25 | данные отсутствуют | данные отсутствуют |
| 279 | 773523.23 | 1299070.81 | данные отсутствуют | данные отсутствуют |
| 280 | 773537.17 | 1299082.27 | данные отсутствуют | данные отсутствуют |
| 281 | 773569.44 | 1299119.66 | данные отсутствуют | данные отсутствуют |
| 282 | 773575.72 | 1299124.46 | данные отсутствуют | данные отсутствуют |
| 283 | 773580.06 | 1299130.69 | данные отсутствуют | данные отсутствуют |
| 284 | 773580.09 | 1299130.72 | данные отсутствуют | данные отсутствуют |
| 285 | 773593.86 | 1299138.31 | данные отсутствуют | данные отсутствуют |

| | | |
|-------------------------------|---------|-------------------|
| Государственный регистратор | | ФГИС ЕГРН |
| полное наименование должности | подпись | инициалы, фамилия |

М.П.

Раздел 3.2

Выписка из Единого государственного реестра недвижимости об объекте недвижимости
Описание местоположения земельного участка

| | | | |
|---------------------------------------|--------------------|--|----------------------|
| Земельный участок | | | |
| (вид объекта недвижимости) | | | |
| Лист № | Раздела 3.2 | Всего листов раздела 3.2 : ____ | Всего разделов: ____ |
| Всего листов выписки: ____ | | | |
| 15.11.2021 № 99/2021/430772807 | | | |
| Кадастровый номер: | | 02:17:000000:182(единое землепользование) | |

| Сведения о характерных точках границы земельного участка | | | | |
|--|------------|------------|-----------------------------------|---|
| Система координат | | | | |
| Зона № | | | | |
| Номер точки | Координаты | | Описание закрепления на местности | Средняя квадратическая погрешность определения координат характерных точек границ земельного участка, м |
| | X | Y | | |
| 1 | 2 | 3 | 4 | 5 |
| 286 | 773617.2 | 1299156.14 | данные отсутствуют | данные отсутствуют |
| 287 | 773622.58 | 1299162.11 | данные отсутствуют | данные отсутствуют |
| 288 | 773622.59 | 1299162.12 | данные отсутствуют | данные отсутствуют |
| 289 | 773657.22 | 1299191.74 | данные отсутствуют | данные отсутствуют |
| 290 | 773669.31 | 1299203.07 | данные отсутствуют | данные отсутствуют |
| 291 | 773674.81 | 1299208.79 | данные отсутствуют | данные отсутствуют |
| 292 | 773679.56 | 1299214.83 | данные отсутствуют | данные отсутствуют |
| 293 | 773689.18 | 1299226.92 | данные отсутствуют | данные отсутствуют |
| 294 | 773692.83 | 1299233.49 | данные отсутствуют | данные отсутствуют |
| 295 | 773707.07 | 1299259.78 | данные отсутствуют | данные отсутствуют |
| 296 | 773707.11 | 1299259.82 | данные отсутствуют | данные отсутствуют |
| 297 | 773707.13 | 1299259.83 | данные отсутствуют | данные отсутствуют |
| 298 | 773737.02 | 1299266.43 | данные отсутствуют | данные отсутствуют |
| 299 | 773788.7 | 1299317.41 | данные отсутствуют | данные отсутствуют |
| 300 | 773825.74 | 1299326.5 | данные отсутствуют | данные отсутствуют |

| | | |
|-------------------------------|---------|-------------------|
| Государственный регистратор | | ФГИС ЕГРН |
| полное наименование должности | подпись | инициалы, фамилия |

М.П.

Выписка из Единого государственного реестра недвижимости об объекте недвижимости
Описание местоположения земельного участка

| | | | |
|---------------------------------------|--------------------|--|----------------------|
| Земельный участок | | | |
| (вид объекта недвижимости) | | | |
| Лист № | Раздела 3.2 | Всего листов раздела 3.2 : ____ | Всего разделов: ____ |
| Всего листов выписки: ____ | | | |
| 15.11.2021 № 99/2021/430772807 | | | |
| Кадастровый номер: | | 02:17:000000:182(единое землепользование) | |

| Сведения о характерных точках границы земельного участка | | | | |
|--|------------|------------|-----------------------------------|---|
| Система координат | | | | |
| Зона № | | | | |
| Номер точки | Координаты | | Описание закрепления на местности | Средняя квадратическая погрешность определения координат характерных точек границ земельного участка, м |
| | X | Y | | |
| 1 | 2 | 3 | 4 | 5 |
| 301 | 773883.95 | 1299389.25 | данные отсутствуют | данные отсутствуют |
| 302 | 773929.22 | 1299467.81 | данные отсутствуют | данные отсутствуют |
| 303 | 773945.86 | 1299514.91 | данные отсутствуют | данные отсутствуют |
| 304 | 773992.98 | 1299572.21 | данные отсутствуют | данные отсутствуют |
| 305 | 774058.59 | 1299622.93 | данные отсутствуют | данные отсутствуют |
| 306 | 774097.41 | 1299652.61 | данные отсутствуют | данные отсутствуют |
| 307 | 774122.4 | 1299661.9 | данные отсутствуют | данные отсутствуют |
| 308 | 774169.53 | 1299663.76 | данные отсутствуют | данные отсутствуют |
| 309 | 774200.02 | 1299672.99 | данные отсутствуют | данные отсутствуют |
| 310 | 774230.52 | 1299668.38 | данные отсутствуют | данные отсутствуют |
| 311 | 774263.84 | 1299617.49 | данные отсутствуют | данные отсутствуют |
| 312 | 774250.91 | 1299592.51 | данные отсутствуют | данные отсутствуют |
| 313 | 774228.68 | 1299584.13 | данные отсутствуют | данные отсутствуют |
| 314 | 774206.55 | 1299568.5 | данные отсутствуют | данные отсутствуют |
| 315 | 774210.25 | 1299553.79 | данные отсутствуют | данные отсутствуют |

| | | |
|-------------------------------|---------|-------------------|
| Государственный регистратор | | ФГИС ЕГРН |
| полное наименование должности | подпись | инициалы, фамилия |

М.П.

Раздел 3.2

Выписка из Единого государственного реестра недвижимости об объекте недвижимости
Описание местоположения земельного участка

| | | | |
|---------------------------------------|--------------------|--|----------------------|
| Земельный участок | | | |
| (вид объекта недвижимости) | | | |
| Лист № | Раздела 3.2 | Всего листов раздела 3.2 : ____ | Всего разделов: ____ |
| Всего листов выписки: ____ | | | |
| 15.11.2021 № 99/2021/430772807 | | | |
| Кадастровый номер: | | 02:17:000000:182(единое землепользование) | |

| Сведения о характерных точках границы земельного участка | | | | |
|--|------------|------------|-----------------------------------|---|
| Система координат | | | | |
| Зона № | | | | |
| Номер точки | Координаты | | Описание закрепления на местности | Средняя квадратическая погрешность определения координат характерных точек границ земельного участка, м |
| | X | Y | | |
| 1 | 2 | 3 | 4 | 5 |
| 316 | 774238.84 | 1299548.26 | данные отсутствуют | данные отсутствуют |
| 317 | 774239.82 | 1299525.17 | данные отсутствуют | данные отсутствуют |
| 318 | 774262.86 | 1299530.7 | данные отсутствуют | данные отсутствуют |
| 319 | 774294.27 | 1299532.54 | данные отсутствуют | данные отсутствуют |
| 320 | 774333.04 | 1299562.05 | данные отсутствуют | данные отсутствуют |
| 321 | 774357.06 | 1299565.81 | данные отсутствуют | данные отсутствуют |
| 322 | 774365.39 | 1299586.99 | данные отсутствуют | данные отсутствуют |
| 323 | 774427.28 | 1299615.65 | данные отсутствуют | данные отсутствуют |
| 324 | 774440.22 | 1299661.82 | данные отсутствуют | данные отсутствуют |
| 325 | 774494.74 | 1299713.6 | данные отсутствуют | данные отсутствуют |
| 326 | 774549.26 | 1299752.4 | данные отсутствуют | данные отсутствуют |
| 327 | 774594.54 | 1299792.13 | данные отсутствуют | данные отсутствуют |
| 328 | 774625.64 | 1299831.23 | данные отсутствуют | данные отсутствуют |
| 329 | 774654.59 | 1299866.99 | данные отсутствуют | данные отсутствуют |
| 330 | 774677.69 | 1299912.27 | данные отсутствуют | данные отсутствуют |

| | | |
|-------------------------------|---------|-------------------|
| Государственный регистратор | | ФГИС ЕГРН |
| полное наименование должности | подпись | инициалы, фамилия |

М.П.

| | | | |
|---------------------------------------|--------------------|--|----------------------|
| Земельный участок | | | |
| (вид объекта недвижимости) | | | |
| Лист № | Раздела 3.2 | Всего листов раздела 3.2 : ____ | Всего разделов: ____ |
| Всего листов выписки: ____ | | | |
| 15.11.2021 № 99/2021/430772807 | | | |
| Кадастровый номер: | | 02:17:000000:182(единое землепользование) | |

| Сведения о характерных точках границы земельного участка | | | | |
|--|------------|------------|-----------------------------------|---|
| Система координат | | | | |
| Зона № | | | | |
| Номер точки | Координаты | | Описание закрепления на местности | Средняя квадратическая погрешность определения координат характерных точек границ земельного участка, м |
| | X | Y | | |
| 1 | 2 | 3 | 4 | 5 |
| 331 | 774688.79 | 1299921.5 | данные отсутствуют | данные отсутствуют |
| 332 | 774709.23 | 1299892.85 | данные отсутствуют | данные отсутствуют |
| 333 | 774719.39 | 1299854.98 | данные отсутствуют | данные отсутствуют |
| 334 | 774741.52 | 1299832.86 | данные отсутствуют | данные отсутствуют |
| 335 | 774768.3 | 1299842.1 | данные отсутствуют | данные отсутствуют |
| 336 | 774803.37 | 1299845.79 | данные отсутствуют | данные отсутствуют |
| 337 | 774819.07 | 1299865.14 | данные отсутствуют | данные отсутствуют |
| 338 | 774848.7 | 1299867.06 | данные отсутствуют | данные отсутствуют |
| 339 | 774849.68 | 1299841.12 | данные отсутствуют | данные отсутствуют |
| 340 | 774868.97 | 1299836.58 | данные отсутствуют | данные отсутствуют |
| 341 | 774871.74 | 1299853.1 | данные отсутствуют | данные отсутствуют |
| 342 | 774880.11 | 1299857.81 | данные отсутствуют | данные отсутствуют |
| 343 | 774893.97 | 1299851.36 | данные отсутствуют | данные отсутствуют |
| 344 | 774905.93 | 1299871.6 | данные отсутствуют | данные отсутствуют |
| 345 | 774921.64 | 1299874.43 | данные отсутствуют | данные отсутствуют |

| | | |
|-------------------------------|---------|-------------------|
| Государственный регистратор | | ФГИС ЕГРН |
| полное наименование должности | подпись | инициалы, фамилия |

М.П.

Раздел 3.2

Выписка из Единого государственного реестра недвижимости об объекте недвижимости
Описание местоположения земельного участка

| | | | |
|---------------------------------------|--------------------|--|----------------------|
| Земельный участок | | | |
| (вид объекта недвижимости) | | | |
| Лист № | Раздела 3.2 | Всего листов раздела 3.2 : ____ | Всего разделов: ____ |
| Всего листов выписки: ____ | | | |
| 15.11.2021 № 99/2021/430772807 | | | |
| Кадастровый номер: | | 02:17:000000:182(единое землепользование) | |

| Сведения о характерных точках границы земельного участка | | | | |
|--|------------|------------|-----------------------------------|---|
| Система координат | | | | |
| Зона № | | | | |
| Номер точки | Координаты | | Описание закрепления на местности | Средняя квадратическая погрешность определения координат характерных точек границ земельного участка, м |
| | X | Y | | |
| 1 | 2 | 3 | 4 | 5 |
| 346 | 774921.64 | 1299886.37 | данные отсутствуют | данные отсутствуют |
| 347 | 774907.79 | 1299902.06 | данные отсутствуют | данные отсутствуют |
| 348 | 774903.16 | 1299907.62 | данные отсутствуют | данные отсутствуют |
| 349 | 774905.93 | 1299913.18 | данные отсутствуют | данные отсутствуют |
| 350 | 774923.55 | 1299914.18 | данные отсутствуют | данные отсутствуют |
| 351 | 774946.64 | 1299923.42 | данные отсутствуют | данные отсутствуют |
| 352 | 774973.44 | 1299926.19 | данные отсутствуют | данные отсутствуют |
| 353 | 775009.1 | 1299932.18 | данные отсутствуют | данные отсутствуют |
| 354 | 774957.18 | 1300059.86 | данные отсутствуют | данные отсутствуют |
| 355 | 774632.65 | 1300464.08 | данные отсутствуют | данные отсутствуют |
| 356 | 774493.7 | 1300794.45 | данные отсутствуют | данные отсутствуют |
| 357 | 774474.27 | 1300934.35 | данные отсутствуют | данные отсутствуют |
| 358 | 774315.95 | 1300980.93 | данные отсутствуют | данные отсутствуют |
| 359 | 774224.62 | 1300967.31 | данные отсутствуют | данные отсутствуют |
| 360 | 774106.08 | 1300906.11 | данные отсутствуют | данные отсутствуют |

| | | |
|-------------------------------|---------|-------------------|
| Государственный регистратор | | ФГИС ЕГРН |
| полное наименование должности | подпись | инициалы, фамилия |

М.П.

Выписка из Единого государственного реестра недвижимости об объекте недвижимости
Описание местоположения земельного участка

| | | | |
|---------------------------------------|--------------------|--|----------------------|
| Земельный участок | | | |
| (вид объекта недвижимости) | | | |
| Лист № | Раздела 3.2 | Всего листов раздела 3.2 : ____ | Всего разделов: ____ |
| Всего листов выписки: ____ | | | |
| 15.11.2021 № 99/2021/430772807 | | | |
| Кадастровый номер: | | 02:17:000000:182(единое землепользование) | |

| Сведения о характерных точках границы земельного участка | | | | |
|--|------------|------------|-----------------------------------|---|
| Система координат | | | | |
| Зона № | | | | |
| Номер точки | Координаты | | Описание закрепления на местности | Средняя квадратическая погрешность определения координат характерных точек границ земельного участка, м |
| | X | Y | | |
| 1 | 2 | 3 | 4 | 5 |
| 361 | 774084.68 | 1300911.94 | данные отсутствуют | данные отсутствуют |
| 362 | 774102.12 | 1300927.6 | данные отсутствуют | данные отсутствуют |
| 363 | 774111.84 | 1300936.32 | данные отсутствуют | данные отсутствуют |
| 364 | 774111.84 | 1300957.7 | данные отсутствуют | данные отсутствуют |
| 365 | 774125.44 | 1300973.25 | данные отсутствуют | данные отсутствуют |
| 366 | 774137.1 | 1300989.76 | данные отсутствуют | данные отсутствуют |
| 367 | 774157.51 | 1301020.85 | данные отсутствуют | данные отсутствуют |
| 368 | 774178.89 | 1301040.29 | данные отсутствуют | данные отсутствуют |
| 369 | 774192.5 | 1301044.24 | данные отсутствуют | данные отсутствуют |
| 370 | 774209.01 | 1301063.62 | данные отсутствуют | данные отсутствуют |
| 371 | 774210.95 | 1301081.09 | данные отсутствуют | данные отсутствуют |
| 372 | 774227.52 | 1301084.08 | данные отсутствуют | данные отсутствуют |
| 373 | 774272.16 | 1301114.13 | данные отсутствуют | данные отсутствуют |
| 374 | 774291.6 | 1301203.5 | данные отсутствуют | данные отсутствуют |
| 375 | 774304.22 | 1301238.48 | данные отсутствуют | данные отсутствуют |

| | | |
|-------------------------------|---------|-------------------|
| Государственный регистратор | | ФГИС ЕГРН |
| полное наименование должности | подпись | инициалы, фамилия |

М.П.

Раздел 3.2

Выписка из Единого государственного реестра недвижимости об объекте недвижимости
Описание местоположения земельного участка

| | | | |
|---------------------------------------|--------------------|--|----------------------|
| Земельный участок | | | |
| (вид объекта недвижимости) | | | |
| Лист № | Раздела 3.2 | Всего листов раздела 3.2 : ____ | Всего разделов: ____ |
| Всего листов выписки: ____ | | | |
| 15.11.2021 № 99/2021/430772807 | | | |
| Кадастровый номер: | | 02:17:000000:182(единое землепользование) | |

| Сведения о характерных точках границы земельного участка | | | | |
|--|------------|------------|-----------------------------------|---|
| Система координат | | | | |
| Зона № | | | | |
| Номер точки | Координаты | | Описание закрепления на местности | Средняя квадратическая погрешность определения координат характерных точек границ земельного участка, м |
| | X | Y | | |
| 1 | 2 | 3 | 4 | 5 |
| 376 | 774290.67 | 1301242.3 | данные отсутствуют | данные отсутствуют |
| 377 | 774280.92 | 1301253.06 | данные отсутствуют | данные отсутствуют |
| 378 | 774277.02 | 1301274.43 | данные отсутствуют | данные отсутствуют |
| 379 | 774294.52 | 1301288.06 | данные отсутствуют | данные отсутствуют |
| 380 | 774297.89 | 1301286.62 | данные отсутствуют | данные отсутствуют |
| 381 | 774310.13 | 1301281.33 | данные отсутствуют | данные отсутствуют |
| 382 | 774323.72 | 1301278.42 | данные отсутствуют | данные отсутствуют |
| 383 | 774342.19 | 1301273.55 | данные отсутствуют | данные отсутствуют |
| 384 | 774352.93 | 1301257.95 | данные отсутствуют | данные отсутствуют |
| 385 | 774364.59 | 1301236.56 | данные отсутствуют | данные отсутствуют |
| 386 | 774375.23 | 1301228.86 | данные отсутствуют | данные отсутствуют |
| 387 | 774389.73 | 1301227.89 | данные отсутствуют | данные отсутствуют |
| 388 | 774394.59 | 1301246.27 | данные отсутствуют | данные отсутствуют |
| 389 | 774411.17 | 1301248.29 | данные отсутствуют | данные отсутствуют |
| 390 | 774416.09 | 1301218.18 | данные отсутствуют | данные отсутствуют |

| | | |
|-------------------------------|---------|-------------------|
| Государственный регистратор | | ФГИС ЕГРН |
| полное наименование должности | подпись | инициалы, фамилия |

М.П.

| | | | |
|---------------------------------------|--------------------|--|----------------------|
| Земельный участок | | | |
| (вид объекта недвижимости) | | | |
| Лист № | Раздела 3.2 | Всего листов раздела 3.2 : ____ | Всего разделов: ____ |
| Всего листов выписки: ____ | | | |
| 15.11.2021 № 99/2021/430772807 | | | |
| Кадастровый номер: | | 02:17:000000:182(единое землепользование) | |

| Сведения о характерных точках границы земельного участка | | | | |
|--|------------|------------|-----------------------------------|---|
| Система координат | | | | |
| Зона № | | | | |
| Номер точки | Координаты | | Описание закрепления на местности | Средняя квадратическая погрешность определения координат характерных точек границ земельного участка, м |
| | X | Y | | |
| 1 | 2 | 3 | 4 | 5 |
| 391 | 774460.72 | 1301219.14 | данные отсутствуют | данные отсутствуют |
| 392 | 774511.26 | 1301194.85 | данные отсутствуют | данные отсутствуют |
| 393 | 774661.87 | 1301132.66 | данные отсутствуют | данные отсутствуют |
| 394 | 774710.5 | 1301053.89 | данные отсутствуют | данные отсутствуют |
| 395 | 774722.15 | 1301040.29 | данные отсутствуют | данные отсутствуют |
| 396 | 774750.33 | 1301020.91 | данные отсутствуют | данные отсутствуют |
| 397 | 774790.11 | 1300996.62 | данные отсутствуют | данные отсутствуют |
| 398 | 774811.48 | 1301008.29 | данные отсутствуют | данные отсутствуют |
| 399 | 774862.02 | 1301019.95 | данные отсутствуют | данные отсутствуют |
| 400 | 774864.02 | 1301014.03 | данные отсутствуют | данные отсутствуют |
| 401 | 774863.05 | 1300985.86 | данные отсутствуют | данные отсутствуют |
| 402 | 774870.82 | 1300972.27 | данные отсутствуют | данные отсутствуют |
| 403 | 774881.51 | 1300959.65 | данные отсутствуют | данные отсутствуют |
| 404 | 774885.4 | 1300952.85 | данные отсутствуют | данные отсутствуют |
| 405 | 774899.85 | 1300943.2 | данные отсутствуют | данные отсутствуют |

| | | |
|-------------------------------|---------|-------------------|
| Государственный регистратор | | ФГИС ЕГРН |
| полное наименование должности | подпись | инициалы, фамилия |

М.П.

Раздел 3.2

Выписка из Единого государственного реестра недвижимости об объекте недвижимости
Описание местоположения земельного участка

| | | | |
|---------------------------------------|--------------------|--|----------------------|
| Земельный участок | | | |
| (вид объекта недвижимости) | | | |
| Лист № | Раздела 3.2 | Всего листов раздела 3.2 : ____ | Всего разделов: ____ |
| Всего листов выписки: ____ | | | |
| 15.11.2021 № 99/2021/430772807 | | | |
| Кадастровый номер: | | 02:17:000000:182(единое землепользование) | |

| Сведения о характерных точках границы земельного участка | | | | |
|--|------------|------------|-----------------------------------|---|
| Система координат | | | | |
| Зона № | | | | |
| Номер точки | Координаты | | Описание закрепления на местности | Средняя квадратическая погрешность определения координат характерных точек границ земельного участка, м |
| | X | Y | | |
| 1 | 2 | 3 | 4 | 5 |
| 406 | 774900.82 | 1300949.9 | данные отсутствуют | данные отсутствуют |
| 407 | 774913.5 | 1300955.82 | данные отсутствуют | данные отсутствуют |
| 408 | 774913.57 | 1300934.38 | данные отсутствуют | данные отсутствуют |
| 409 | 774927.13 | 1300926.67 | данные отсутствуют | данные отсутствуют |
| 410 | 774922.39 | 1300920.24 | данные отсутствуют | данные отсутствуют |
| 411 | 774918.44 | 1300914.93 | данные отсутствуют | данные отсутствуют |
| 412 | 774944.61 | 1300899.47 | данные отсутствуют | данные отсутствуют |
| 413 | 774970.83 | 1300908.21 | данные отсутствуют | данные отсутствуют |
| 414 | 774987.41 | 1300885.86 | данные отсутствуют | данные отсутствуют |
| 415 | 775009.65 | 1300885.86 | данные отсутствуют | данные отсутствуют |
| 416 | 775009.65 | 1300897.44 | данные отсутствуют | данные отсутствуют |
| 417 | 775011.59 | 1300935.34 | данные отсутствуют | данные отсутствуют |
| 418 | 775033.94 | 1300969.36 | данные отсутствуют | данные отсутствуют |
| 419 | 775065.04 | 1300987.89 | данные отсутствуют | данные отсутствуют |
| 420 | 775087.39 | 1300995.66 | данные отсутствуют | данные отсутствуют |

| | | |
|-------------------------------|---------|-------------------|
| Государственный регистратор | | ФГИС ЕГРН |
| полное наименование должности | подпись | инициалы, фамилия |

М.П.

Выписка из Единого государственного реестра недвижимости об объекте недвижимости
Описание местоположения земельного участка

| | | | |
|---------------------------------------|--------------------|--|----------------------|
| Земельный участок | | | |
| (вид объекта недвижимости) | | | |
| Лист № | Раздела 3.2 | Всего листов раздела 3.2 : ____ | Всего разделов: ____ |
| Всего листов выписки: ____ | | | |
| 15.11.2021 № 99/2021/430772807 | | | |
| Кадастровый номер: | | 02:17:000000:182(единое землепользование) | |

| Сведения о характерных точках границы земельного участка | | | | |
|--|------------|------------|-----------------------------------|---|
| Система координат | | | | |
| Зона № | | | | |
| Номер точки | Координаты | | Описание закрепления на местности | Средняя квадратическая погрешность определения координат характерных точек границ земельного участка, м |
| | X | Y | | |
| 1 | 2 | 3 | 4 | 5 |
| 421 | 775108.76 | 1301016 | данные отсутствуют | данные отсутствуют |
| 422 | 775125.27 | 1301039.31 | данные отсутствуют | данные отсутствуют |
| 423 | 775203.07 | 1301055.9 | данные отсутствуют | данные отсутствуют |
| 424 | 775238.63 | 1301049.63 | данные отсутствуют | данные отсутствуют |
| 425 | 775306.64 | 1301008.83 | данные отсутствуют | данные отсутствуют |
| 426 | 775365.56 | 1301004.3 | данные отсутствуют | данные отсутствуют |
| 427 | 775360.29 | 1300973.89 | данные отсутствуют | данные отсутствуют |
| 428 | 775346.63 | 1300895.66 | данные отсутствуют | данные отсутствуют |
| 429 | 775509.39 | 1300870.34 | данные отсутствуют | данные отсутствуют |
| 430 | 775657.6 | 1300799.2 | данные отсутствуют | данные отсутствуют |
| 431 | 775739.84 | 1300779.18 | данные отсутствуют | данные отсутствуют |
| 432 | 775854.76 | 1300786.45 | данные отсутствуют | данные отсутствуют |
| 433 | 775855.48 | 1300786.45 | данные отсутствуют | данные отсутствуют |
| 434 | 775880.63 | 1300788.05 | данные отсутствуют | данные отсутствуют |
| 435 | 775909.26 | 1300787.04 | данные отсутствуют | данные отсутствуют |

| | | |
|-------------------------------|---------|-------------------|
| Государственный регистратор | | ФГИС ЕГРН |
| полное наименование должности | подпись | инициалы, фамилия |

М.П.

Раздел 3.2

Выписка из Единого государственного реестра недвижимости об объекте недвижимости
Описание местоположения земельного участка

| | | | |
|---------------------------------------|--------------------|--|----------------------|
| Земельный участок | | | |
| (вид объекта недвижимости) | | | |
| Лист № | Раздела 3.2 | Всего листов раздела 3.2 : ____ | Всего разделов: ____ |
| Всего листов выписки: ____ | | | |
| 15.11.2021 № 99/2021/430772807 | | | |
| Кадастровый номер: | | 02:17:000000:182(единое землепользование) | |

| Сведения о характерных точках границы земельного участка | | | | |
|--|------------|------------|-----------------------------------|---|
| Система координат | | | | |
| Зона № | | | | |
| Номер точки | Координаты | | Описание закрепления на местности | Средняя квадратическая погрешность определения координат характерных точек границ земельного участка, м |
| | X | Y | | |
| 1 | 2 | 3 | 4 | 5 |
| 436 | 775910.23 | 1300787.06 | данные отсутствуют | данные отсутствуют |
| 437 | 775973.21 | 1300784.86 | данные отсутствуют | данные отсутствуют |
| 438 | 776008.07 | 1300783.63 | данные отсутствуют | данные отсутствуют |
| 439 | 776116.25 | 1300770.3 | данные отсутствуют | данные отсутствуют |
| 440 | 776131.01 | 1300785.04 | данные отсутствуют | данные отсутствуют |
| 441 | 776101.39 | 1300826.53 | данные отсутствуют | данные отсутствуют |
| 442 | 776101.26 | 1300826.59 | данные отсутствуют | данные отсутствуют |
| 443 | 776029.11 | 1300863.55 | данные отсутствуют | данные отсутствуют |
| 444 | 776006.47 | 1300885.44 | данные отсутствуют | данные отсутствуют |
| 445 | 776006.22 | 1300885.58 | данные отсутствуют | данные отсутствуют |
| 446 | 775886.5 | 1301001.39 | данные отсутствуют | данные отсутствуют |
| 447 | 775719.04 | 1301103.58 | данные отсутствуют | данные отсутствуют |
| 448 | 775711.62 | 1301136.27 | данные отсутствуют | данные отсутствуют |
| 449 | 775715.13 | 1301141.5 | данные отсутствуют | данные отсутствуют |
| 450 | 775809.46 | 1301282.99 | данные отсутствуют | данные отсутствуют |

| | | |
|-------------------------------|---------|-------------------|
| Государственный регистратор | | ФГИС ЕГРН |
| полное наименование должности | подпись | инициалы, фамилия |

М.П.

| | | | |
|---------------------------------------|--------------------|--|----------------------|
| Земельный участок | | | |
| (вид объекта недвижимости) | | | |
| Лист № | Раздела 3.2 | Всего листов раздела 3.2 : ____ | Всего разделов: ____ |
| Всего листов выписки: ____ | | | |
| 15.11.2021 № 99/2021/430772807 | | | |
| Кадастровый номер: | | 02:17:000000:182(единое землепользование) | |

| Сведения о характерных точках границы земельного участка | | | | |
|--|------------|------------|-----------------------------------|---|
| Система координат | | | | |
| Зона № | | | | |
| Номер точки | Координаты | | Описание закрепления на местности | Средняя квадратическая погрешность определения координат характерных точек границ земельного участка, м |
| | X | Y | | |
| 1 | 2 | 3 | 4 | 5 |
| 451 | 775814.43 | 1301289.18 | данные отсутствуют | данные отсутствуют |
| 452 | 775814.62 | 1301289.46 | данные отсутствуют | данные отсутствуют |
| 453 | 775870.19 | 1301358.58 | данные отсутствуют | данные отсутствуют |
| 454 | 775944.34 | 1301392.74 | данные отсутствуют | данные отсутствуют |
| 455 | 776035.38 | 1301356.53 | данные отсутствуют | данные отсутствуют |
| 456 | 776036.05 | 1301356.22 | данные отсутствуют | данные отсутствуют |
| 457 | 776067.36 | 1301343.78 | данные отсутствуют | данные отсутствуют |
| 458 | 776172.48 | 1301294.82 | данные отсутствуют | данные отсутствуют |
| 459 | 776175.54 | 1301293.44 | данные отсутствуют | данные отсутствуют |
| 460 | 776274.83 | 1301311.22 | данные отсутствуют | данные отсутствуют |
| 461 | 776425.01 | 1301283.22 | данные отсутствуют | данные отсутствуют |
| 462 | 776609.75 | 1301210.45 | данные отсутствуют | данные отсутствуют |
| 463 | 776658.65 | 1301225.26 | данные отсутствуют | данные отсутствуют |
| 464 | 776756.48 | 1301186.74 | данные отсутствуют | данные отсутствуют |
| 465 | 776840.99 | 1301124.5 | данные отсутствуют | данные отсутствуют |

| | | |
|-------------------------------|---------|-------------------|
| Государственный регистратор | | ФГИС ЕГРН |
| полное наименование должности | подпись | инициалы, фамилия |

М.П.

Раздел 3.2

Выписка из Единого государственного реестра недвижимости об объекте недвижимости
Описание местоположения земельного участка

| | | | |
|---------------------------------------|--------------------|--|----------------------|
| Земельный участок | | | |
| (вид объекта недвижимости) | | | |
| Лист № | Раздела 3.2 | Всего листов раздела 3.2 : ____ | Всего разделов: ____ |
| Всего листов выписки: ____ | | | |
| 15.11.2021 № 99/2021/430772807 | | | |
| Кадастровый номер: | | 02:17:000000:182(единое землепользование) | |

| Сведения о характерных точках границы земельного участка | | | | |
|--|------------|------------|-----------------------------------|---|
| Система координат | | | | |
| Зона № | | | | |
| Номер точки | Координаты | | Описание закрепления на местности | Средняя квадратическая погрешность определения координат характерных точек границ земельного участка, м |
| | X | Y | | |
| 1 | 2 | 3 | 4 | 5 |
| 466 | 776875.11 | 1301029.57 | данные отсутствуют | данные отсутствуют |
| 467 | 776846.93 | 1300949.54 | данные отсутствуют | данные отсутствуют |
| 468 | 776826.06 | 1300965.1 | данные отсутствуют | данные отсутствуют |
| 469 | 776781.66 | 1300998.35 | данные отсутствуют | данные отсутствуют |
| 470 | 776704.66 | 1300896.18 | данные отсутствуют | данные отсутствуют |
| 471 | 776612.72 | 1300884.26 | данные отсутствуют | данные отсутствуют |
| 472 | 776523.8 | 1300893.15 | данные отсутствуют | данные отсутствуют |
| 473 | 776534.77 | 1300927.74 | данные отсутствуют | данные отсутствуют |
| 474 | 776556.34 | 1300995.47 | данные отсутствуют | данные отсутствуют |
| 475 | 776537.71 | 1301013.79 | данные отсутствуют | данные отсутствуют |
| 476 | 776451.51 | 1301026.3 | данные отсутствуют | данные отсутствуют |
| 477 | 776446.8 | 1300962.88 | данные отсутствуют | данные отсутствуют |
| 478 | 776424.57 | 1300934.72 | данные отсутствуют | данные отсутствуют |
| 479 | 776457.17 | 1300859.14 | данные отсутствуют | данные отсутствуют |
| 480 | 776356.39 | 1300826.46 | данные отсутствуют | данные отсутствуют |

| | | |
|-------------------------------|---------|-------------------|
| Государственный регистратор | | ФГИС ЕГРН |
| полное наименование должности | подпись | инициалы, фамилия |

М.П.

Выписка из Единого государственного реестра недвижимости об объекте недвижимости
Описание местоположения земельного участка

| | | | |
|---------------------------------------|--------------------|--|----------------------|
| Земельный участок | | | |
| (вид объекта недвижимости) | | | |
| Лист № | Раздела 3.2 | Всего листов раздела 3.2 : ____ | Всего разделов: ____ |
| Всего листов выписки: ____ | | | |
| 15.11.2021 № 99/2021/430772807 | | | |
| Кадастровый номер: | | 02:17:000000:182(единое землепользование) | |

| Сведения о характерных точках границы земельного участка | | | | |
|--|------------|------------|-----------------------------------|---|
| Система координат | | | | |
| Зона № | | | | |
| Номер точки | Координаты | | Описание закрепления на местности | Средняя квадратическая погрешность определения координат характерных точек границ земельного участка, м |
| | X | Y | | |
| 1 | 2 | 3 | 4 | 5 |
| 481 | 776319.36 | 1300767.26 | данные отсутствуют | данные отсутствуют |
| 482 | 776334.12 | 1300756.96 | данные отсутствуют | данные отсутствуют |
| 483 | 776371.17 | 1300746.59 | данные отсутствуют | данные отсутствуют |
| 484 | 776437.92 | 1300671.01 | данные отсутствуют | данные отсутствуют |
| 485 | 776590.5 | 1300620.62 | данные отсутствуют | данные отсутствуют |
| 486 | 776588.97 | 1300611.22 | данные отсутствуют | данные отсутствуют |
| 487 | 776583.14 | 1300576.1 | данные отсутствуют | данные отсутствуют |
| 488 | 776618.7 | 1300550.98 | данные отсутствуют | данные отсутствуют |
| 489 | 776626.12 | 1300488.67 | данные отсутствуют | данные отсутствуют |
| 490 | 776661.61 | 1300453.17 | данные отсутствуют | данные отсутствуют |
| 491 | 776676.38 | 1300488.66 | данные отсутствуют | данные отсутствуют |
| 492 | 776703.12 | 1300490.21 | данные отсутствуют | данные отсутствуют |
| 493 | 776703.08 | 1300487.92 | данные отсутствуют | данные отсутствуют |
| 494 | 776701.7 | 1300442.72 | данные отсутствуют | данные отсутствуют |
| 495 | 776726.83 | 1300419.09 | данные отсутствуют | данные отсутствуют |

| | | |
|-------------------------------|---------|-------------------|
| Государственный регистратор | | ФГИС ЕГРН |
| полное наименование должности | подпись | инициалы, фамилия |

М.П.

Раздел 3.2

Выписка из Единого государственного реестра недвижимости об объекте недвижимости
Описание местоположения земельного участка

| | | | |
|---------------------------------------|--------------------|--|----------------------|
| Земельный участок | | | |
| (вид объекта недвижимости) | | | |
| Лист № | Раздела 3.2 | Всего листов раздела 3.2 : ____ | Всего разделов: ____ |
| Всего листов выписки: ____ | | | |
| 15.11.2021 № 99/2021/430772807 | | | |
| Кадастровый номер: | | 02:17:000000:182(единое землепользование) | |

| Сведения о характерных точках границы земельного участка | | | | |
|--|------------|------------|-----------------------------------|---|
| Система координат | | | | |
| Зона № | | | | |
| Номер точки | Координаты | | Описание закрепления на местности | Средняя квадратическая погрешность определения координат характерных точек границ земельного участка, м |
| | X | Y | | |
| 1 | 2 | 3 | 4 | 5 |
| 496 | 776775.67 | 1300488.67 | данные отсутствуют | данные отсутствуют |
| 497 | 776785.4 | 1300483.09 | данные отсутствуют | данные отсутствуют |
| 498 | 776821.73 | 1300462.05 | данные отсутствуют | данные отсутствуют |
| 499 | 776812.84 | 1300395.28 | данные отсутствуют | данные отсутствуют |
| 500 | 776784.7 | 1300356.75 | данные отсутствуют | данные отсутствуют |
| 501 | 776867.67 | 1300296.06 | данные отсутствуют | данные отсутствуют |
| 502 | 776852.37 | 1300288.74 | данные отсутствуют | данные отсутствуют |
| 503 | 776839.57 | 1300282.66 | данные отсутствуют | данные отсутствуют |
| 504 | 776903.24 | 1300199.68 | данные отсутствуют | данные отсутствуют |
| 505 | 776852.85 | 1300159.63 | данные отсутствуют | данные отсутствуют |
| 506 | 776833.44 | 1300168.62 | данные отсутствуют | данные отсутствуют |
| 507 | 776766.83 | 1300199.58 | данные отсутствуют | данные отсутствуют |
| 508 | 776770.2 | 1300210.8 | данные отсутствуют | данные отсутствуют |
| 509 | 776777.16 | 1300233.73 | данные отсутствуют | данные отсутствуют |
| 510 | 776704.6 | 1300276.66 | данные отсутствуют | данные отсутствуют |

| | | |
|-------------------------------|---------|-------------------|
| Государственный регистратор | | ФГИС ЕГРН |
| полное наименование должности | подпись | инициалы, фамилия |

М.П.

| | | | |
|---------------------------------------|--------------------|--|----------------------|
| Земельный участок | | | |
| (вид объекта недвижимости) | | | |
| Лист № | Раздела 3.2 | Всего листов раздела 3.2 : ____ | Всего разделов: ____ |
| Всего листов выписки: ____ | | | |
| 15.11.2021 № 99/2021/430772807 | | | |
| Кадастровый номер: | | 02:17:000000:182(единое землепользование) | |

| Сведения о характерных точках границы земельного участка | | | | |
|--|------------|------------|-----------------------------------|---|
| Система координат | | | | |
| Зона № | | | | |
| Номер точки | Координаты | | Описание закрепления на местности | Средняя квадратическая погрешность определения координат характерных точек границ земельного участка, м |
| | X | Y | | |
| 1 | 2 | 3 | 4 | 5 |
| 511 | 776661.67 | 1300264.78 | данные отсутствуют | данные отсутствуют |
| 512 | 776590.55 | 1300190.77 | данные отсутствуют | данные отсутствуют |
| 513 | 776600.92 | 1300039.62 | данные отсутствуют | данные отсутствуют |
| 514 | 776525.29 | 1300008.42 | данные отсутствуют | данные отсутствуют |
| 515 | 776369.74 | 1300054.34 | данные отсутствуют | данные отсутствуют |
| 516 | 776371.22 | 1300029.25 | данные отсутствуют | данные отсутствуют |
| 517 | 776442.34 | 1299984.86 | данные отсутствуют | данные отсутствуют |
| 518 | 776466.06 | 1299916.61 | данные отсутствуют | данные отсутствуют |
| 519 | 776469.82 | 1299829.03 | данные отсутствуют | данные отсутствуют |
| 520 | 776471.1 | 1299826.95 | данные отсутствуют | данные отсутствуют |
| 521 | 776472.3 | 1299824.96 | данные отсутствуют | данные отсутствуют |
| 522 | 776482.34 | 1299889.15 | данные отсутствуют | данные отсутствуют |
| 523 | 776500.82 | 1299928.9 | данные отсутствуют | данные отсутствуют |
| 524 | 776520.22 | 1299951.07 | данные отсутствуют | данные отсутствуют |
| 525 | 776542.46 | 1299952.99 | данные отсутствуют | данные отсутствуют |

| | | |
|-------------------------------|---------|-------------------|
| Государственный регистратор | | ФГИС ЕГРН |
| полное наименование должности | подпись | инициалы, фамилия |

М.П.

Раздел 3.2

Выписка из Единого государственного реестра недвижимости об объекте недвижимости
Описание местоположения земельного участка

| | | | |
|---------------------------------------|--------------------|--|----------------------|
| Земельный участок | | | |
| (вид объекта недвижимости) | | | |
| Лист № | Раздела 3.2 | Всего листов раздела 3.2 : ____ | Всего разделов: ____ |
| Всего листов выписки: ____ | | | |
| 15.11.2021 № 99/2021/430772807 | | | |
| Кадастровый номер: | | 02:17:000000:182(единое землепользование) | |

| Сведения о характерных точках границы земельного участка | | | | |
|--|------------|------------|-----------------------------------|---|
| Система координат | | | | |
| Зона № | | | | |
| Номер точки | Координаты | | Описание закрепления на местности | Средняя квадратическая погрешность определения координат характерных точек границ земельного участка, м |
| | X | Y | | |
| 1 | 2 | 3 | 4 | 5 |
| 526 | 776577.58 | 1299940.98 | данные отсутствуют | данные отсутствуют |
| 527 | 776577.63 | 1299904.86 | данные отсутствуют | данные отсутствуют |
| 528 | 776546.41 | 1299864.06 | данные отсутствуют | данные отсутствуют |
| 529 | 776553.31 | 1299864.06 | данные отсутствуют | данные отсутствуют |
| 530 | 776556.65 | 1299866.29 | данные отсутствуют | данные отсутствуют |
| 531 | 776561.34 | 1299869.81 | данные отсутствуют | данные отсутствуют |
| 532 | 776561.35 | 1299869.82 | данные отсутствуют | данные отсутствуют |
| 533 | 776567.81 | 1299872.75 | данные отсутствуют | данные отсутствуют |
| 534 | 776573.67 | 1299875.7 | данные отсутствуют | данные отсутствуют |
| 535 | 776578.36 | 1299879.21 | данные отсутствуют | данные отсутствуют |
| 536 | 776578.37 | 1299879.22 | данные отсутствуют | данные отсутствуют |
| 537 | 776583.67 | 1299882.14 | данные отсутствуют | данные отсутствуют |
| 538 | 776583.71 | 1299882.15 | данные отсутствуют | данные отсутствуют |
| 539 | 776583.74 | 1299882.14 | данные отсутствуют | данные отсутствуют |
| 540 | 776590.18 | 1299879.79 | данные отсутствуют | данные отсутствуют |

| | | |
|-------------------------------|---------|-------------------|
| Государственный регистратор | | ФГИС ЕГРН |
| полное наименование должности | подпись | инициалы, фамилия |

М.П.

Выписка из Единого государственного реестра недвижимости об объекте недвижимости
Описание местоположения земельного участка

| | | | |
|---------------------------------------|--------------------|--|----------------------|
| Земельный участок | | | |
| (вид объекта недвижимости) | | | |
| Лист № | Раздела 3.2 | Всего листов раздела 3.2 : ____ | Всего разделов: ____ |
| Всего листов выписки: ____ | | | |
| 15.11.2021 № 99/2021/430772807 | | | |
| Кадастровый номер: | | 02:17:000000:182(единое землепользование) | |

| Сведения о характерных точках границы земельного участка | | | | |
|--|------------|------------|-----------------------------------|---|
| Система координат | | | | |
| Зона № | | | | |
| Номер точки | Координаты | | Описание закрепления на местности | Средняя квадратическая погрешность определения координат характерных точек границ земельного участка, м |
| | X | Y | | |
| 1 | 2 | 3 | 4 | 5 |
| 541 | 776590.2 | 1299879.79 | данные отсутствуют | данные отсутствуют |
| 542 | 776590.21 | 1299879.78 | данные отсутствуют | данные отсутствуют |
| 543 | 776594.89 | 1299875.7 | данные отсутствуют | данные отсутствуют |
| 544 | 776600.74 | 1299873.34 | данные отсутствуют | данные отсутствуют |
| 545 | 776607.19 | 1299870.99 | данные отсутствуют | данные отсутствуют |
| 546 | 776607.21 | 1299870.99 | данные отсутствуют | данные отсутствуют |
| 547 | 776614.82 | 1299866.3 | данные отсутствуют | данные отсутствуют |
| 548 | 776619.11 | 1299866.3 | данные отсутствуют | данные отсутствуют |
| 549 | 776638.61 | 1299876.94 | данные отсутствуют | данные отсутствуют |
| 550 | 776677.26 | 1299902.72 | данные отсутствуют | данные отсутствуют |
| 551 | 776690.97 | 1299906.32 | данные отсутствуют | данные отсутствуют |
| 552 | 776692.22 | 1299906.78 | данные отсутствуют | данные отсутствуют |
| 553 | 776692.23 | 1299906.79 | данные отсутствуют | данные отсутствуют |
| 554 | 776693.87 | 1299907.09 | данные отсутствуют | данные отсутствуют |
| 555 | 776718.11 | 1299913.46 | данные отсутствуют | данные отсутствуют |

| | | |
|-------------------------------|---------|-------------------|
| Государственный регистратор | | ФГИС ЕГРН |
| полное наименование должности | подпись | инициалы, фамилия |

М.П.

Раздел 3.2

Выписка из Единого государственного реестра недвижимости об объекте недвижимости
Описание местоположения земельного участка

| | | | |
|---------------------------------------|--------------------|--|----------------------|
| Земельный участок | | | |
| (вид объекта недвижимости) | | | |
| Лист № | Раздела 3.2 | Всего листов раздела 3.2 : ____ | Всего разделов: ____ |
| Всего листов выписки: ____ | | | |
| 15.11.2021 № 99/2021/430772807 | | | |
| Кадастровый номер: | | 02:17:000000:182(единое землепользование) | |

| Сведения о характерных точках границы земельного участка | | | | |
|--|------------|------------|-----------------------------------|---|
| Система координат | | | | |
| Зона № | | | | |
| Номер точки | Координаты | | Описание закрепления на местности | Средняя квадратическая погрешность определения координат характерных точек границ земельного участка, м |
| | X | Y | | |
| 1 | 2 | 3 | 4 | 5 |
| 556 | 776731.01 | 1299917.76 | данные отсутствуют | данные отсутствуют |
| 557 | 776782.88 | 1299942.7 | данные отсутствуют | данные отсутствуют |
| 558 | 776783.75 | 1299943.17 | данные отсутствуют | данные отсутствуют |
| 559 | 776789.25 | 1299946.39 | данные отсутствуют | данные отсутствуют |
| 560 | 776812.57 | 1300005.74 | данные отсутствуют | данные отсутствуют |
| 561 | 776833.34 | 1300007.1 | данные отсутствуют | данные отсутствуют |
| 562 | 776835.34 | 1300014.12 | данные отсутствуют | данные отсутствуют |
| 563 | 776835.35 | 1300014.15 | данные отсутствуют | данные отсутствуют |
| 564 | 776835.37 | 1300014.16 | данные отсутствуют | данные отсутствуют |
| 565 | 776840.06 | 1300018.84 | данные отсутствуют | данные отсутствуют |
| 566 | 776845.34 | 1300024.72 | данные отсутствуют | данные отсутствуют |
| 567 | 776848.86 | 1300029.41 | данные отсутствуют | данные отсутствуют |
| 568 | 776848.87 | 1300029.42 | данные отсутствуют | данные отсутствуют |
| 569 | 776854.15 | 1300034.7 | данные отсутствуют | данные отсутствуют |
| 570 | 776854.16 | 1300034.72 | данные отсутствуют | данные отсутствуют |

| | | |
|-------------------------------|---------|-------------------|
| Государственный регистратор | | ФГИС ЕГРН |
| полное наименование должности | подпись | инициалы, фамилия |

М.П.

| | | | |
|---------------------------------------|--------------------|--|----------------------|
| Земельный участок | | | |
| (вид объекта недвижимости) | | | |
| Лист № | Раздела 3.2 | Всего листов раздела 3.2 : ____ | Всего разделов: ____ |
| Всего листов выписки: ____ | | | |
| 15.11.2021 № 99/2021/430772807 | | | |
| Кадастровый номер: | | 02:17:000000:182(единое землепользование) | |

| Сведения о характерных точках границы земельного участка | | | | |
|--|------------|------------|-----------------------------------|---|
| Система координат | | | | |
| Зона № | | | | |
| Номер точки | Координаты | | Описание закрепления на местности | Средняя квадратическая погрешность определения координат характерных точек границ земельного участка, м |
| | X | Y | | |
| 1 | 2 | 3 | 4 | 5 |
| 571 | 776854.18 | 1300034.72 | данные отсутствуют | данные отсутствуют |
| 572 | 776861.24 | 1300037.66 | данные отсутствуют | данные отсутствуют |
| 573 | 776867.09 | 1300039.42 | данные отсутствуют | данные отсутствуют |
| 574 | 776867.12 | 1300039.42 | данные отсутствуют | данные отсутствуют |
| 575 | 776867.17 | 1300039.41 | данные отсутствуют | данные отсутствуют |
| 576 | 776867.18 | 1300039.39 | данные отсутствуют | данные отсутствуют |
| 577 | 776871.88 | 1300034.71 | данные отсутствуют | данные отсутствуют |
| 578 | 776877.73 | 1300029.44 | данные отсутствуют | данные отсутствуют |
| 579 | 776884.18 | 1300026.51 | данные отсутствуют | данные отсутствуют |
| 580 | 776891.19 | 1300026.51 | данные отсутствуют | данные отсутствуют |
| 581 | 776894.98 | 1300025.88 | данные отсутствуют | данные отсутствуют |
| 582 | 776911.38 | 1300042.27 | данные отсутствуют | данные отсутствуют |
| 583 | 776939.32 | 1300080.96 | данные отсутствуют | данные отсутствуют |
| 584 | 776967.29 | 1300085.3 | данные отсутствуют | данные отсутствуют |
| 585 | 776968.68 | 1300081.71 | данные отсутствуют | данные отсутствуют |

| | | |
|-------------------------------|---------|-------------------|
| Государственный регистратор | | ФГИС ЕГРН |
| полное наименование должности | подпись | инициалы, фамилия |

М.П.

Раздел 3.2

Выписка из Единого государственного реестра недвижимости об объекте недвижимости
Описание местоположения земельного участка

| | | | |
|---------------------------------------|--------------------|--|----------------------|
| Земельный участок | | | |
| (вид объекта недвижимости) | | | |
| Лист № | Раздела 3.2 | Всего листов раздела 3.2 : ____ | Всего разделов: ____ |
| Всего листов выписки: ____ | | | |
| 15.11.2021 № 99/2021/430772807 | | | |
| Кадастровый номер: | | 02:17:000000:182(единое землепользование) | |

| Сведения о характерных точках границы земельного участка | | | | |
|--|------------|------------|-----------------------------------|---|
| Система координат | | | | |
| Зона № | | | | |
| Номер точки | Координаты | | Описание закрепления на местности | Средняя квадратическая погрешность определения координат характерных точек границ земельного участка, м |
| | X | Y | | |
| 1 | 2 | 3 | 4 | 5 |
| 586 | 776973.87 | 1300085.17 | данные отсутствуют | данные отсутствуют |
| 587 | 776973.88 | 1300085.18 | данные отсутствуют | данные отсутствуют |
| 588 | 776973.89 | 1300085.19 | данные отсутствуют | данные отсутствуют |
| 589 | 776982.69 | 1300088.12 | данные отсутствуют | данные отсутствуют |
| 590 | 776982.71 | 1300088.12 | данные отсутствуют | данные отсутствуют |
| 591 | 776988.59 | 1300088.71 | данные отсутствуют | данные отсутствуют |
| 592 | 776988.62 | 1300088.7 | данные отсутствуют | данные отсутствуют |
| 593 | 776994.49 | 1300086.35 | данные отсутствуют | данные отсутствуют |
| 594 | 776994.51 | 1300086.34 | данные отсутствуют | данные отсутствуют |
| 595 | 776999.8 | 1300082.82 | данные отсутствуют | данные отсутствуют |
| 596 | 777005.08 | 1300078.71 | данные отсутствуют | данные отсутствуют |
| 597 | 777005.1 | 1300078.68 | данные отсутствуют | данные отсутствуют |
| 598 | 777005.11 | 1300078.66 | данные отсутствуют | данные отсутствуют |
| 599 | 777006.31 | 1300072.8 | данные отсутствуют | данные отсутствуют |
| 600 | 777006.31 | 1300072.78 | данные отсутствуют | данные отсутствуют |

| | | |
|-------------------------------|---------|-------------------|
| Государственный регистратор | | ФГИС ЕГРН |
| полное наименование должности | подпись | инициалы, фамилия |

М.П.

Выписка из Единого государственного реестра недвижимости об объекте недвижимости
Описание местоположения земельного участка

| | | | |
|---------------------------------------|--------------------|--|----------------------|
| Земельный участок | | | |
| (вид объекта недвижимости) | | | |
| Лист № | Раздела 3.2 | Всего листов раздела 3.2 : ____ | Всего разделов: ____ |
| Всего листов выписки: ____ | | | |
| 15.11.2021 № 99/2021/430772807 | | | |
| Кадастровый номер: | | 02:17:000000:182(единое землепользование) | |

| Сведения о характерных точках границы земельного участка | | | | |
|--|------------|------------|-----------------------------------|---|
| Система координат | | | | |
| Зона № | | | | |
| Номер точки | Координаты | | Описание закрепления на местности | Средняя квадратическая погрешность определения координат характерных точек границ земельного участка, м |
| | X | Y | | |
| 1 | 2 | 3 | 4 | 5 |
| 601 | 777006.3 | 1300072.74 | данные отсутствуют | данные отсутствуют |
| 602 | 777003.34 | 1300066.87 | данные отсутствуют | данные отсутствуют |
| 603 | 777003.33 | 1300066.85 | данные отсутствуют | данные отсутствуют |
| 604 | 776999.22 | 1300062.15 | данные отсутствуют | данные отсутствуют |
| 605 | 776999.21 | 1300062.14 | данные отсутствуют | данные отсутствуют |
| 606 | 776993.92 | 1300057.45 | данные отсутствуют | данные отсутствуют |
| 607 | 776989.24 | 1300053.93 | данные отсутствуют | данные отсутствуют |
| 608 | 776984.55 | 1300049.84 | данные отсутствуют | данные отсутствуют |
| 609 | 776982.78 | 1300045.93 | данные отсутствуют | данные отсутствуют |
| 610 | 776991.13 | 1300025.66 | данные отсутствуют | данные отсутствуют |
| 611 | 776993.91 | 1300023.57 | данные отсутствуют | данные отсутствуют |
| 612 | 777000.35 | 1300021.23 | данные отсутствуют | данные отсутствуют |
| 613 | 777006.2 | 1300021.23 | данные отсутствуют | данные отсутствуют |
| 614 | 777012.06 | 1300021.82 | данные отсутствуют | данные отсутствуют |
| 615 | 777012.09 | 1300021.82 | данные отсутствуют | данные отсутствуют |

| | | |
|-------------------------------|---------|-------------------|
| Государственный регистратор | | ФГИС ЕГРН |
| полное наименование должности | подпись | инициалы, фамилия |

М.П.

Раздел 3.2

Выписка из Единого государственного реестра недвижимости об объекте недвижимости
Описание местоположения земельного участка

| | | | |
|---------------------------------------|--------------------|--|----------------------|
| Земельный участок | | | |
| (вид объекта недвижимости) | | | |
| Лист № | Раздела 3.2 | Всего листов раздела 3.2 : ____ | Всего разделов: ____ |
| Всего листов выписки: ____ | | | |
| 15.11.2021 № 99/2021/430772807 | | | |
| Кадастровый номер: | | 02:17:000000:182(единое землепользование) | |

| Сведения о характерных точках границы земельного участка | | | | |
|--|------------|------------|-----------------------------------|---|
| Система координат | | | | |
| Зона № | | | | |
| Номер точки | Координаты | | Описание закрепления на местности | Средняя квадратическая погрешность определения координат характерных точек границ земельного участка, м |
| | X | Y | | |
| 1 | 2 | 3 | 4 | 5 |
| 616 | 777019.14 | 1300019.47 | данные отсутствуют | данные отсутствуют |
| 617 | 777019.15 | 1300019.46 | данные отсутствуют | данные отсутствуют |
| 618 | 777021.56 | 1300018.15 | данные отсутствуют | данные отсутствуют |
| 619 | 777037.89 | 1300016.59 | данные отсутствуют | данные отсутствуют |
| 620 | 777038.48 | 1300016.69 | данные отсутствуют | данные отсутствуют |
| 621 | 777054.6 | 1300023.61 | данные отсутствуют | данные отсутствуют |
| 622 | 777059.54 | 1300027.67 | данные отсутствуют | данные отсутствуют |
| 623 | 777059.56 | 1300027.68 | данные отсутствуют | данные отсутствуют |
| 624 | 777059.59 | 1300027.69 | данные отсутствуют | данные отсутствуют |
| 625 | 777065.46 | 1300028.27 | данные отсутствуют | данные отсутствуют |
| 626 | 777068.25 | 1300029.46 | данные отсутствуют | данные отсутствуют |
| 627 | 777081.86 | 1300032.08 | данные отсутствуют | данные отсутствуют |
| 628 | 777084.78 | 1300033.54 | данные отсутствуют | данные отсутствуют |
| 629 | 777091.82 | 1300038.23 | данные отсутствуют | данные отсутствуют |
| 630 | 777091.84 | 1300038.24 | данные отсутствуют | данные отсутствуют |

| | | |
|-------------------------------|---------|-------------------|
| Государственный регистратор | | ФГИС ЕГРН |
| полное наименование должности | подпись | инициалы, фамилия |

М.П.

| | | | |
|---------------------------------------|--------------------|--|----------------------|
| Земельный участок | | | |
| (вид объекта недвижимости) | | | |
| Лист № | Раздела 3.2 | Всего листов раздела 3.2 : ____ | Всего разделов: ____ |
| Всего листов выписки: ____ | | | |
| 15.11.2021 № 99/2021/430772807 | | | |
| Кадастровый номер: | | 02:17:000000:182(единое землепользование) | |

| Сведения о характерных точках границы земельного участка | | | | |
|--|------------|------------|-----------------------------------|---|
| Система координат | | | | |
| Зона № | | | | |
| Номер точки | Координаты | | Описание закрепления на местности | Средняя квадратическая погрешность определения координат характерных точек границ земельного участка, м |
| | X | Y | | |
| 1 | 2 | 3 | 4 | 5 |
| 631 | 777098.89 | 1300041.17 | данные отсутствуют | данные отсутствуют |
| 632 | 777105.33 | 1300044.69 | данные отсутствуют | данные отсутствуют |
| 633 | 777105.35 | 1300044.7 | данные отсутствуют | данные отсутствуют |
| 634 | 777111.8 | 1300045.87 | данные отсутствуют | данные отсутствуют |
| 635 | 777111.82 | 1300045.87 | данные отсутствуют | данные отсутствуют |
| 636 | 777111.84 | 1300045.87 | данные отсутствуют | данные отсутствуют |
| 637 | 777117.71 | 1300044.7 | данные отсутствуют | данные отсутствуют |
| 638 | 777117.72 | 1300044.69 | данные отсутствуют | данные отсутствуют |
| 639 | 777124.17 | 1300042.35 | данные отсутствуют | данные отсутствуют |
| 640 | 777131.78 | 1300041.18 | данные отсутствуют | данные отсутствуют |
| 641 | 777131.82 | 1300041.16 | данные отсутствуют | данные отсутствуют |
| 642 | 777137.12 | 1300037.65 | данные отсутствуют | данные отсутствуют |
| 643 | 777143.56 | 1300033.54 | данные отсутствуют | данные отсутствуют |
| 644 | 777143.57 | 1300033.53 | данные отсутствуют | данные отсутствуют |
| 645 | 777149.43 | 1300028.85 | данные отсутствуют | данные отсутствуют |

| | | |
|-------------------------------|---------|-------------------|
| Государственный регистратор | | ФГИС ЕГРН |
| полное наименование должности | подпись | инициалы, фамилия |

М.П.

Раздел 3.2

Выписка из Единого государственного реестра недвижимости об объекте недвижимости
Описание местоположения земельного участка

| | | | |
|---------------------------------------|--------------------|--|----------------------|
| Земельный участок | | | |
| (вид объекта недвижимости) | | | |
| Лист № | Раздела 3.2 | Всего листов раздела 3.2 : ____ | Всего разделов: ____ |
| Всего листов выписки: ____ | | | |
| 15.11.2021 № 99/2021/430772807 | | | |
| Кадастровый номер: | | 02:17:000000:182(единое землепользование) | |

| Сведения о характерных точках границы земельного участка | | | | |
|--|------------|------------|-----------------------------------|---|
| Система координат | | | | |
| Зона № | | | | |
| Номер точки | Координаты | | Описание закрепления на местности | Средняя квадратическая погрешность определения координат характерных точек границ земельного участка, м |
| | X | Y | | |
| 1 | 2 | 3 | 4 | 5 |
| 646 | 777155.87 | 1300025.33 | данные отсутствуют | данные отсутствуют |
| 647 | 777161.02 | 1300022.75 | данные отсутствуют | данные отсутствуют |
| 648 | 777177.73 | 1300029.46 | данные отсутствуют | данные отсутствуют |
| 649 | 777203.53 | 1300053.01 | данные отсутствуют | данные отсутствуют |
| 650 | 777214.13 | 1300049.72 | данные отсутствуют | данные отсутствуют |
| 651 | 777215.62 | 1300051.7 | данные отсутствуют | данные отсутствуют |
| 652 | 777219.14 | 1300056.4 | данные отсутствуют | данные отсутствуют |
| 653 | 777219.15 | 1300056.41 | данные отсутствуют | данные отсутствуют |
| 654 | 777223.84 | 1300061.1 | данные отсутствуют | данные отсутствуют |
| 655 | 777223.85 | 1300061.11 | данные отсутствуют | данные отсутствуют |
| 656 | 777228.55 | 1300064.63 | данные отсутствуют | данные отсутствуют |
| 657 | 777228.56 | 1300064.64 | данные отсутствуют | данные отсутствуют |
| 658 | 777235.01 | 1300068.16 | данные отсутствуют | данные отсутствуют |
| 659 | 777235.05 | 1300068.17 | данные отсутствуют | данные отсутствуют |
| 660 | 777235.07 | 1300068.17 | данные отсутствуют | данные отсутствуют |

| | | |
|-------------------------------|---------|-------------------|
| Государственный регистратор | | ФГИС ЕГРН |
| полное наименование должности | подпись | инициалы, фамилия |

М.П.

Выписка из Единого государственного реестра недвижимости об объекте недвижимости
Описание местоположения земельного участка

| | | | |
|---------------------------------------|--------------------|--|----------------------|
| Земельный участок | | | |
| (вид объекта недвижимости) | | | |
| Лист № | Раздела 3.2 | Всего листов раздела 3.2 : ____ | Всего разделов: ____ |
| Всего листов выписки: ____ | | | |
| 15.11.2021 № 99/2021/430772807 | | | |
| Кадастровый номер: | | 02:17:000000:182(единое землепользование) | |

| Сведения о характерных точках границы земельного участка | | | | |
|--|------------|------------|-----------------------------------|---|
| Система координат | | | | |
| Зона № | | | | |
| Номер точки | Координаты | | Описание закрепления на местности | Средняя квадратическая погрешность определения координат характерных точек границ земельного участка, м |
| | X | Y | | |
| 1 | 2 | 3 | 4 | 5 |
| 661 | 777241.53 | 1300067 | данные отсутствуют | данные отсутствуют |
| 662 | 777241.56 | 1300066.99 | данные отсутствуют | данные отсутствуют |
| 663 | 777241.57 | 1300066.98 | данные отсутствуют | данные отсутствуют |
| 664 | 777247.43 | 1300061.7 | данные отсутствуют | данные отсутствуют |
| 665 | 777247.44 | 1300061.69 | данные отсутствуют | данные отсутствуют |
| 666 | 777253.3 | 1300055.23 | данные отсутствуют | данные отсутствуют |
| 667 | 777258.58 | 1300050.55 | данные отсутствуют | данные отсутствуют |
| 668 | 777263.27 | 1300047.03 | данные отсутствуют | данные отсутствуют |
| 669 | 777267.96 | 1300043.51 | данные отсутствуют | данные отсутствуют |
| 670 | 777275.02 | 1300038.21 | данные отсутствуют | данные отсутствуют |
| 671 | 777279.7 | 1300034.69 | данные отсутствуют | данные отсутствуют |
| 672 | 777279.88 | 1300034.57 | данные отсутствуют | данные отсутствуют |
| 673 | 777295.92 | 1300031.6 | данные отсутствуют | данные отсутствуют |
| 674 | 777317.36 | 1300053.02 | данные отсутствуют | данные отсутствуют |
| 675 | 777362.5 | 1300065.97 | данные отсутствуют | данные отсутствуют |

| | | |
|-------------------------------|---------|-------------------|
| Государственный регистратор | | ФГИС ЕГРН |
| полное наименование должности | подпись | инициалы, фамилия |

М.П.

Раздел 3.2

Выписка из Единого государственного реестра недвижимости об объекте недвижимости
Описание местоположения земельного участка

| | | | |
|---------------------------------------|--------------------|--|----------------------|
| Земельный участок | | | |
| (вид объекта недвижимости) | | | |
| Лист № | Раздела 3.2 | Всего листов раздела 3.2 : ____ | Всего разделов: ____ |
| Всего листов выписки: ____ | | | |
| 15.11.2021 № 99/2021/430772807 | | | |
| Кадастровый номер: | | 02:17:000000:182(единое землепользование) | |

| Сведения о характерных точках границы земельного участка | | | | |
|--|------------|------------|-----------------------------------|---|
| Система координат | | | | |
| Зона № | | | | |
| Номер точки | Координаты | | Описание закрепления на местности | Средняя квадратическая погрешность определения координат характерных точек границ земельного участка, м |
| | X | Y | | |
| 1 | 2 | 3 | 4 | 5 |
| 676 | 777400.8 | 1300053.18 | данные отсутствуют | данные отсутствуют |
| 677 | 777361.11 | 1300080.8 | данные отсутствуют | данные отсутствуют |
| 678 | 777367.56 | 1300116 | данные отсутствуют | данные отсутствуют |
| 679 | 777349.08 | 1300188.98 | данные отсутствуют | данные отсутствуют |
| 680 | 777295.55 | 1300212.94 | данные отсутствуют | данные отсутствуют |
| 681 | 777242.88 | 1300209.25 | данные отсутствуют | данные отсутствуют |
| 682 | 777188.36 | 1300224.03 | данные отсутствуют | данные отсутствуют |
| 683 | 777151.4 | 1300224.94 | данные отсутствуют | данные отсутствуют |
| 684 | 777117.26 | 1300211.09 | данные отсутствуют | данные отсутствуют |
| 685 | 777110.82 | 1300200.99 | данные отсутствуют | данные отсутствуют |
| 686 | 777016.5 | 1300167.66 | данные отсутствуют | данные отсутствуют |
| 687 | 776984.15 | 1300171.36 | данные отсутствуют | данные отсутствуют |
| 688 | 776961.05 | 1300179.68 | данные отсутствуют | данные отсутствуют |
| 689 | 776941.69 | 1300164.03 | данные отсутствуют | данные отсутствуют |
| 690 | 776936.96 | 1300177.9 | данные отсутствуют | данные отсутствуют |

| | | |
|-------------------------------|---------|-------------------|
| Государственный регистратор | | ФГИС ЕГРН |
| полное наименование должности | подпись | инициалы, фамилия |

М.П.

| | | | |
|---------------------------------------|--------------------|--|----------------------|
| Земельный участок | | | |
| (вид объекта недвижимости) | | | |
| Лист № | Раздела 3.2 | Всего листов раздела 3.2 : ____ | Всего разделов: ____ |
| Всего листов выписки: ____ | | | |
| 15.11.2021 № 99/2021/430772807 | | | |
| Кадастровый номер: | | 02:17:000000:182(единое землепользование) | |

| Сведения о характерных точках границы земельного участка | | | | |
|--|------------|------------|-----------------------------------|---|
| Система координат | | | | |
| Зона № | | | | |
| Номер точки | Координаты | | Описание закрепления на местности | Средняя квадратическая погрешность определения координат характерных точек границ земельного участка, м |
| | X | Y | | |
| 1 | 2 | 3 | 4 | 5 |
| 691 | 776944.36 | 1300214.86 | данные отсутствуют | данные отсутствуют |
| 692 | 776985.07 | 1300215.87 | данные отсутствуют | данные отсутствуют |
| 693 | 777051.6 | 1300228.82 | данные отсутствуют | данные отсутствуют |
| 694 | 777085.67 | 1300239.6 | данные отсутствуют | данные отсутствуют |
| 695 | 777107.04 | 1300246.37 | данные отсутствуют | данные отсутствуют |
| 696 | 777138.45 | 1300261.15 | данные отсутствуют | данные отсутствуют |
| 697 | 777178.2 | 1300263.92 | данные отсутствуют | данные отсутствуют |
| 698 | 777218.86 | 1300252.83 | данные отсутствуют | данные отсутствуют |
| 699 | 777278.92 | 1300233.42 | данные отсутствуют | данные отсутствуют |
| 700 | 777319.57 | 1300229.73 | данные отсутствуют | данные отсутствуют |
| 701 | 777351 | 1300216.8 | данные отсутствуют | данные отсутствуют |
| 702 | 777374.14 | 1300198.26 | данные отсутствуют | данные отсутствуют |
| 703 | 777391.7 | 1300182.61 | данные отсутствуют | данные отсутствуют |
| 704 | 777421.23 | 1300170.59 | данные отсутствуют | данные отсутствуют |
| 705 | 777426.84 | 1300137.25 | данные отсутствуют | данные отсутствуют |

| | | |
|-------------------------------|---------|-------------------|
| Государственный регистратор | | ФГИС ЕГРН |
| полное наименование должности | подпись | инициалы, фамилия |

М.П.

Раздел 3.2

Выписка из Единого государственного реестра недвижимости об объекте недвижимости
Описание местоположения земельного участка

| | | | |
|---------------------------------------|--------------------|--|----------------------|
| Земельный участок | | | |
| (вид объекта недвижимости) | | | |
| Лист № | Раздела 3.2 | Всего листов раздела 3.2 : ____ | Всего разделов: ____ |
| Всего листов выписки: ____ | | | |
| 15.11.2021 № 99/2021/430772807 | | | |
| Кадастровый номер: | | 02:17:000000:182(единое землепользование) | |

| Сведения о характерных точках границы земельного участка | | | | |
|--|------------|------------|-----------------------------------|---|
| Система координат | | | | |
| Зона № | | | | |
| Номер точки | Координаты | | Описание закрепления на местности | Средняя квадратическая погрешность определения координат характерных точек границ земельного участка, м |
| | X | Y | | |
| 1 | 2 | 3 | 4 | 5 |
| 706 | 777400.03 | 1300112.3 | данные отсутствуют | данные отсутствуют |
| 707 | 777408.33 | 1300091.14 | данные отсутствуют | данные отсутствуют |
| 708 | 777454.48 | 1300095.74 | данные отсутствуют | данные отсутствуют |
| 709 | 777481.29 | 1300104.99 | данные отсутствуют | данные отсутствуют |
| 710 | 777500.75 | 1300075.36 | данные отсутствуют | данные отсутствуют |
| 711 | 777542.32 | 1300038.46 | данные отсутствуют | данные отсутствуют |
| 712 | 777568.09 | 1300024.61 | данные отсутствуют | данные отсутствуют |
| 713 | 777573.62 | 1300048.54 | данные отсутствуют | данные отсутствуют |
| 714 | 777603.24 | 1300061.55 | данные отсутствуют | данные отсутствуют |
| 715 | 777629.12 | 1300059.71 | данные отсутствуют | данные отсутствуют |
| 716 | 777679.94 | 1300097.54 | данные отсутствуют | данные отсутствуют |
| 717 | 777701.15 | 1300113.31 | данные отсутствуют | данные отсутствуют |
| 718 | 777747.35 | 1300145.58 | данные отсутствуют | данные отсутствуют |
| 719 | 777763.07 | 1300160.83 | данные отсутствуют | данные отсутствуют |
| 720 | 777777.85 | 1300175.15 | данные отсутствуют | данные отсутствуют |

| | | |
|-------------------------------|---------|-------------------|
| Государственный регистратор | | ФГИС ЕГРН |
| полное наименование должности | подпись | инициалы, фамилия |

М.П.

Выписка из Единого государственного реестра недвижимости об объекте недвижимости
Описание местоположения земельного участка

| | | | |
|---------------------------------------|--------------------|--|----------------------|
| Земельный участок | | | |
| (вид объекта недвижимости) | | | |
| Лист № | Раздела 3.2 | Всего листов раздела 3.2 : ____ | Всего разделов: ____ |
| Всего листов выписки: ____ | | | |
| 15.11.2021 № 99/2021/430772807 | | | |
| Кадастровый номер: | | 02:17:000000:182(единое землепользование) | |

| Сведения о характерных точках границы земельного участка | | | | |
|--|------------|------------|-----------------------------------|---|
| Система координат | | | | |
| Зона № | | | | |
| Номер точки | Координаты | | Описание закрепления на местности | Средняя квадратическая погрешность определения координат характерных точек границ земельного участка, м |
| | X | Y | | |
| 1 | 2 | 3 | 4 | 5 |
| 721 | 777796.33 | 1300188.14 | данные отсутствуют | данные отсутствуют |
| 722 | 777817.68 | 1300158.58 | данные отсутствуют | данные отсутствуют |
| 723 | 777835.2 | 1300152.11 | данные отсутствуют | данные отсутствуют |
| 724 | 777849.98 | 1300132.7 | данные отсутствуют | данные отсутствуют |
| 725 | 777873.99 | 1300132.7 | данные отсутствуют | данные отсутствуют |
| 726 | 777898.9 | 1300146.58 | данные отсутствуют | данные отсутствуют |
| 727 | 777939.2 | 1300187.49 | данные отсутствуют | данные отсутствуют |
| 728 | 778005.18 | 1300253.7 | данные отсутствуют | данные отсутствуют |
| 729 | 778031.03 | 1300270.32 | данные отсутствуют | данные отсутствуют |
| 730 | 778078.15 | 1300346.1 | данные отсутствуют | данные отсутствуют |
| 731 | 778100.77 | 1300377.82 | данные отсутствуют | данные отсутствуют |
| 732 | 778149.3 | 1300445.89 | данные отсутствуют | данные отсутствуют |
| 733 | 778159.61 | 1300470.7 | данные отсутствуют | данные отсутствуют |
| 734 | 778163.12 | 1300474.59 | данные отсутствуют | данные отсутствуют |
| 735 | 778153.69 | 1300494.32 | данные отсутствуют | данные отсутствуют |

| | | |
|-------------------------------|---------|-------------------|
| Государственный регистратор | | ФГИС ЕГРН |
| полное наименование должности | подпись | инициалы, фамилия |

М.П.

Раздел 3.2

Выписка из Единого государственного реестра недвижимости об объекте недвижимости
Описание местоположения земельного участка

| | | | |
|---------------------------------------|--------------------|--|----------------------|
| Земельный участок | | | |
| (вид объекта недвижимости) | | | |
| Лист № | Раздела 3.2 | Всего листов раздела 3.2 : ____ | Всего разделов: ____ |
| Всего листов выписки: ____ | | | |
| 15.11.2021 № 99/2021/430772807 | | | |
| Кадастровый номер: | | 02:17:000000:182(единое землепользование) | |

| Сведения о характерных точках границы земельного участка | | | | |
|--|------------|------------|-----------------------------------|---|
| Система координат | | | | |
| Зона № | | | | |
| Номер точки | Координаты | | Описание закрепления на местности | Средняя квадратическая погрешность определения координат характерных точек границ земельного участка, м |
| | X | Y | | |
| 1 | 2 | 3 | 4 | 5 |
| 736 | 778280.99 | 1300702.54 | данные отсутствуют | данные отсутствуют |
| 737 | 778327.3 | 1300722.86 | данные отсутствуют | данные отсутствуют |
| 738 | 778382.85 | 1300816.99 | данные отсутствуют | данные отсутствуют |
| 739 | 778379.15 | 1300842.85 | данные отсутствуют | данные отсутствуют |
| 740 | 778284.95 | 1300885.3 | данные отсутствуют | данные отсутствуют |
| 741 | 778235.05 | 1300898.22 | данные отсутствуют | данные отсутствуют |
| 742 | 778188.81 | 1300955.52 | данные отсутствуют | данные отсутствуют |
| 743 | 778159.3 | 1300957.38 | данные отсутствуют | данные отсутствуют |
| 744 | 778137.17 | 1300937.1 | данные отсутствуют | данные отсутствуют |
| 745 | 778105.69 | 1300966.61 | данные отсутствуют | данные отсутствуют |
| 746 | 778023.42 | 1300969.95 | данные отсутствуют | данные отсутствуют |
| 747 | 777980.04 | 1300968.46 | данные отсутствуют | данные отсутствуют |
| 748 | 777920.94 | 1300931.5 | данные отсутствуют | данные отсутствуют |
| 749 | 777843.27 | 1300913.02 | данные отсутствуют | данные отсутствуют |
| 750 | 777776.75 | 1300916.7 | данные отсутствуют | данные отсутствуют |

| | | |
|-------------------------------|---------|-------------------|
| Государственный регистратор | | ФГИС ЕГРН |
| полное наименование должности | подпись | инициалы, фамилия |

М.П.

| | | | |
|---------------------------------------|--------------------|--|----------------------|
| Земельный участок | | | |
| (вид объекта недвижимости) | | | |
| Лист № | Раздела 3.2 | Всего листов раздела 3.2 : ____ | Всего разделов: ____ |
| Всего листов выписки: ____ | | | |
| 15.11.2021 № 99/2021/430772807 | | | |
| Кадастровый номер: | | 02:17:000000:182(единое землепользование) | |

| Сведения о характерных точках границы земельного участка | | | | |
|--|------------|------------|-----------------------------------|---|
| Система координат | | | | |
| Зона № | | | | |
| Номер точки | Координаты | | Описание закрепления на местности | Средняя квадратическая погрешность определения координат характерных точек границ земельного участка, м |
| | X | Y | | |
| 1 | 2 | 3 | 4 | 5 |
| 751 | 77717.66 | 1300844.7 | данные отсутствуют | данные отсутствуют |
| 752 | 777654.39 | 1300884.94 | данные отсутствуют | данные отсутствуют |
| 753 | 777603.02 | 1300916.7 | данные отсутствуют | данные отсутствуют |
| 754 | 777551.33 | 1300907.47 | данные отсутствуют | данные отсутствуют |
| 755 | 777503.28 | 1300853.94 | данные отсутствуют | данные отсутствуют |
| 756 | 777418.21 | 1300885.3 | данные отсутствуют | данные отсутствуют |
| 757 | 777368.31 | 1300905.62 | данные отсутствуют | данные отсутствуют |
| 758 | 777327.66 | 1300911.17 | данные отсутствуют | данные отсутствуют |
| 759 | 777307.28 | 1300933.41 | данные отсутствуют | данные отсутствуют |
| 760 | 777288.84 | 1300949.98 | данные отсутствуют | данные отсутствуют |
| 761 | 777235.28 | 1300942.58 | данные отсутствуют | данные отсутствуют |
| 762 | 777198.3 | 1300929.65 | данные отсутствуют | данные отсутствуют |
| 763 | 777166.83 | 1300961.12 | данные отсутствуют | данные отсутствуют |
| 764 | 777165.83 | 1300988.75 | данные отсутствуют | данные отсутствуют |
| 765 | 777164.97 | 1301012.9 | данные отсутствуют | данные отсутствуют |

| | | |
|-------------------------------|---------|-------------------|
| Государственный регистратор | | ФГИС ЕГРН |
| полное наименование должности | подпись | инициалы, фамилия |

М.П.

Раздел 3.2

Выписка из Единого государственного реестра недвижимости об объекте недвижимости
Описание местоположения земельного участка

| | | | |
|---------------------------------------|--------------------|--|----------------------|
| Земельный участок | | | |
| (вид объекта недвижимости) | | | |
| Лист № | Раздела 3.2 | Всего листов раздела 3.2 : ____ | Всего разделов: ____ |
| Всего листов выписки: ____ | | | |
| 15.11.2021 № 99/2021/430772807 | | | |
| Кадастровый номер: | | 02:17:000000:182(единое землепользование) | |

| Сведения о характерных точках границы земельного участка | | | | |
|--|------------|------------|-----------------------------------|---|
| Система координат | | | | |
| Зона № | | | | |
| Номер точки | Координаты | | Описание закрепления на местности | Средняя квадратическая погрешность определения координат характерных точек границ земельного участка, м |
| | X | Y | | |
| 1 | 2 | 3 | 4 | 5 |
| 766 | 777142.8 | 1301049.84 | данные отсутствуют | данные отсутствуют |
| 767 | 777059.69 | 1301084.9 | данные отсутствуют | данные отсутствуют |
| 768 | 777011.64 | 1301073.79 | данные отсутствуют | данные отсутствуют |
| 769 | 776962.82 | 1301099.63 | данные отсутствуют | данные отсутствуют |
| 770 | 776917.38 | 1301123.7 | данные отсутствуют | данные отсутствуют |
| 771 | 776701.15 | 1301271.54 | данные отсутствуют | данные отсутствуют |
| 772 | 776601.17 | 1301316.99 | данные отсутствуют | данные отсутствуют |
| 773 | 776477.55 | 1301386.11 | данные отсутствуют | данные отсутствуют |
| 774 | 776403.62 | 1301369.49 | данные отсутствуют | данные отсутствуют |
| 775 | 776296.42 | 1301411.98 | данные отсутствуют | данные отсутствуют |
| 776 | 776190.06 | 1301509.86 | данные отсутствуют | данные отсутствуют |
| 777 | 776181.8 | 1301517.34 | данные отсутствуют | данные отсутствуют |
| 778 | 776135.65 | 1301545.06 | данные отсутствуют | данные отсутствуют |
| 779 | 776111.63 | 1301543.22 | данные отсутствуют | данные отсутствуют |
| 780 | 776069.74 | 1301568.59 | данные отсутствуют | данные отсутствуют |

| | | |
|-------------------------------|---------|-------------------|
| Государственный регистратор | | ФГИС ЕГРН |
| полное наименование должности | подпись | инициалы, фамилия |

М.П.

Выписка из Единого государственного реестра недвижимости об объекте недвижимости
Описание местоположения земельного участка

| | | | |
|---------------------------------------|--------------------|--|----------------------|
| Земельный участок | | | |
| (вид объекта недвижимости) | | | |
| Лист № | Раздела 3.2 | Всего листов раздела 3.2 : ____ | Всего разделов: ____ |
| Всего листов выписки: ____ | | | |
| 15.11.2021 № 99/2021/430772807 | | | |
| Кадастровый номер: | | 02:17:000000:182(единое землепользование) | |

| Сведения о характерных точках границы земельного участка | | | | |
|--|------------|------------|-----------------------------------|---|
| Система координат | | | | |
| Зона № | | | | |
| Номер точки | Координаты | | Описание закрепления на местности | Средняя квадратическая погрешность определения координат характерных точек границ земельного участка, м |
| | X | Y | | |
| 1 | 2 | 3 | 4 | 5 |
| 781 | 776022.4 | 1301564.46 | данные отсутствуют | данные отсутствуют |
| 782 | 775575.73 | 1301673.57 | данные отсутствуют | данные отсутствуют |
| 783 | 775312.25 | 1301718.85 | данные отсутствуют | данные отсутствуют |
| 784 | 775225.85 | 1301727.09 | данные отсутствуют | данные отсутствуют |
| 785 | 775211.45 | 1301694.21 | данные отсутствуют | данные отсутствуют |
| 786 | 775205.32 | 1301694.74 | данные отсутствуют | данные отсутствуют |
| 787 | 775096.12 | 1301704.45 | данные отсутствуют | данные отсутствуют |
| 788 | 775034.42 | 1301685.92 | данные отсутствуют | данные отсутствуют |
| 789 | 775001.48 | 1301655.1 | данные отсутствуют | данные отсутствуют |
| 790 | 774960.51 | 1301669.86 | данные отсутствуют | данные отсутствуют |
| 791 | 774779.12 | 1301735.31 | данные отсутствуют | данные отсутствуют |
| 792 | 774647.33 | 1301887.7 | данные отсутствуют | данные отсутствуют |
| 793 | 774595.87 | 1301980.34 | данные отсутствуют | данные отсутствуют |
| 794 | 774544.47 | 1302025.54 | данные отсутствуют | данные отсутствуют |
| 795 | 774468.39 | 1301970.05 | данные отсутствуют | данные отсутствуют |

| | | |
|-------------------------------|---------|-------------------|
| Государственный регистратор | | ФГИС ЕГРН |
| полное наименование должности | подпись | инициалы, фамилия |

М.П.

Раздел 3.2

Выписка из Единого государственного реестра недвижимости об объекте недвижимости
Описание местоположения земельного участка

| | | | |
|---------------------------------------|--------------------|--|----------------------|
| Земельный участок | | | |
| (вид объекта недвижимости) | | | |
| Лист № | Раздела 3.2 | Всего листов раздела 3.2 : ____ | Всего разделов: ____ |
| Всего листов выписки: ____ | | | |
| 15.11.2021 № 99/2021/430772807 | | | |
| Кадастровый номер: | | 02:17:000000:182(единое землепользование) | |

| Сведения о характерных точках границы земельного участка | | | | |
|--|------------|------------|-----------------------------------|---|
| Система координат | | | | |
| Зона № | | | | |
| Номер точки | Координаты | | Описание закрепления на местности | Средняя квадратическая погрешность определения координат характерных точек границ земельного участка, м |
| | X | Y | | |
| 1 | 2 | 3 | 4 | 5 |
| 796 | 774478.66 | 1301924.77 | данные отсутствуют | данные отсутствуют |
| 797 | 774478.66 | 1301879.49 | данные отсутствуют | данные отсутствуют |
| 798 | 774503.36 | 1301778.64 | данные отсутствуют | данные отсутствуют |
| 799 | 774630.97 | 1301634.62 | данные отсутствуют | данные отсутствуют |
| 800 | 774670.04 | 1301618.14 | данные отсутствуют | данные отсутствуют |
| 801 | 774713.32 | 1301548.11 | данные отсутствуют | данные отсутствуют |
| 802 | 774774.28 | 1301498.69 | данные отсутствуют | данные отсутствуют |
| 803 | 774859.46 | 1301432.9 | данные отсутствуют | данные отсутствуют |
| 804 | 774914.99 | 1301395.86 | данные отсутствуют | данные отсутствуют |
| 805 | 775017.91 | 1301369.09 | данные отсутствуют | данные отсутствуют |
| 806 | 775138.43 | 1301314.66 | данные отсутствуют | данные отсутствуют |
| 807 | 775145.53 | 1301311.46 | данные отсутствуют | данные отсутствуют |
| 808 | 775188.8 | 1301272.27 | данные отсутствуют | данные отсутствуют |
| 809 | 775184.71 | 1301194.03 | данные отсутствуют | данные отсутствуют |
| 810 | 775188.81 | 1301187.89 | данные отсутствуют | данные отсутствуют |

| | | |
|-------------------------------|---------|-------------------|
| Государственный регистратор | | ФГИС ЕГРН |
| полное наименование должности | подпись | инициалы, фамилия |

М.П.

| | | | |
|---------------------------------------|--------------------|--|----------------------|
| Земельный участок | | | |
| (вид объекта недвижимости) | | | |
| Лист № | Раздела 3.2 | Всего листов раздела 3.2 : ____ | Всего разделов: ____ |
| Всего листов выписки: ____ | | | |
| 15.11.2021 № 99/2021/430772807 | | | |
| Кадастровый номер: | | 02:17:000000:182(единое землепользование) | |

| Сведения о характерных точках границы земельного участка | | | | |
|--|------------|------------|-----------------------------------|---|
| Система координат | | | | |
| Зона № | | | | |
| Номер точки | Координаты | | Описание закрепления на местности | Средняя квадратическая погрешность определения координат характерных точек границ земельного участка, м |
| | X | Y | | |
| 1 | 2 | 3 | 4 | 5 |
| 811 | 775195.4 | 1301165.9 | данные отсутствуют | данные отсутствуют |
| 812 | 775207.33 | 1301126.11 | данные отсутствуют | данные отсутствуют |
| 813 | 775205.28 | 1301097.3 | данные отсутствуют | данные отсутствуют |
| 814 | 775211.45 | 1301078.78 | данные отсутствуют | данные отсутствуют |
| 815 | 775219.13 | 1301067.84 | данные отсутствуют | данные отсутствуют |
| 816 | 775207.53 | 1301066.75 | данные отсутствуют | данные отсутствуют |
| 817 | 775206.48 | 1301063.87 | данные отсутствуют | данные отсутствуют |
| 818 | 775206.11 | 1301062.83 | данные отсутствуют | данные отсутствуют |
| 819 | 775177.17 | 1301060.64 | данные отсутствуют | данные отсутствуют |
| 820 | 775166.12 | 1301059.76 | данные отсутствуют | данные отсутствуют |
| 821 | 775148.33 | 1301060.16 | данные отсутствуют | данные отсутствуют |
| 822 | 775136.54 | 1301061.15 | данные отсутствуют | данные отсутствуют |
| 823 | 775133.29 | 1301075.42 | данные отсутствуют | данные отсутствуют |
| 824 | 775132.69 | 1301091.41 | данные отсутствуют | данные отсутствуют |
| 825 | 775139.29 | 1301097.23 | данные отсутствуют | данные отсутствуют |

| | | |
|-------------------------------|---------|-------------------|
| Государственный регистратор | | ФГИС ЕГРН |
| полное наименование должности | подпись | инициалы, фамилия |

М.П.

Раздел 3.2

Выписка из Единого государственного реестра недвижимости об объекте недвижимости
Описание местоположения земельного участка

| | | | |
|---------------------------------------|--------------------|--|----------------------|
| Земельный участок | | | |
| (вид объекта недвижимости) | | | |
| Лист № | Раздела 3.2 | Всего листов раздела 3.2 : ____ | Всего разделов: ____ |
| Всего листов выписки: ____ | | | |
| 15.11.2021 № 99/2021/430772807 | | | |
| Кадастровый номер: | | 02:17:000000:182(единое землепользование) | |

| Сведения о характерных точках границы земельного участка | | | | |
|--|------------|------------|-----------------------------------|---|
| Система координат | | | | |
| Зона № | | | | |
| Номер точки | Координаты | | Описание закрепления на местности | Средняя квадратическая погрешность определения координат характерных точек границ земельного участка, м |
| | X | Y | | |
| 1 | 2 | 3 | 4 | 5 |
| 826 | 775146.89 | 1301103.62 | данные отсутствуют | данные отсутствуют |
| 827 | 775157.52 | 1301107.87 | данные отсутствуют | данные отсутствуют |
| 828 | 775164.91 | 1301111.07 | данные отсутствуют | данные отсутствуют |
| 829 | 775172.45 | 1301110.06 | данные отсутствуют | данные отсутствуют |
| 830 | 775172.45 | 1301113.78 | данные отсутствуют | данные отсутствуют |
| 831 | 775163.31 | 1301118.91 | данные отсутствуют | данные отсутствуют |
| 832 | 775159.31 | 1301122.5 | данные отсутствуют | данные отсутствуют |
| 833 | 775148.12 | 1301125.5 | данные отсутствуют | данные отсутствуют |
| 834 | 775146.88 | 1301128.56 | данные отсутствуют | данные отсутствуют |
| 835 | 775138.93 | 1301132.9 | данные отсутствуют | данные отсутствуют |
| 836 | 775126 | 1301135.3 | данные отсутствуют | данные отсутствуют |
| 837 | 775122.62 | 1301128.37 | данные отсутствуют | данные отсутствуют |
| 838 | 775117.17 | 1301125.9 | данные отсутствуют | данные отсутствуют |
| 839 | 775109.96 | 1301129.9 | данные отсутствуют | данные отсутствуют |
| 840 | 775100.93 | 1301135.3 | данные отсутствуют | данные отсутствуют |

| | | |
|-------------------------------|---------|-------------------|
| Государственный регистратор | | ФГИС ЕГРН |
| полное наименование должности | подпись | инициалы, фамилия |

М.П.

Выписка из Единого государственного реестра недвижимости об объекте недвижимости
Описание местоположения земельного участка

| | | | |
|---------------------------------------|--------------------|--|----------------------|
| Земельный участок | | | |
| (вид объекта недвижимости) | | | |
| Лист № | Раздела 3.2 | Всего листов раздела 3.2 : ____ | Всего разделов: ____ |
| Всего листов выписки: ____ | | | |
| 15.11.2021 № 99/2021/430772807 | | | |
| Кадастровый номер: | | 02:17:000000:182(единое землепользование) | |

| Сведения о характерных точках границы земельного участка | | | | |
|--|------------|------------|-----------------------------------|---|
| Система координат | | | | |
| Зона № | | | | |
| Номер точки | Координаты | | Описание закрепления на местности | Средняя квадратическая погрешность определения координат характерных точек границ земельного участка, м |
| | X | Y | | |
| 1 | 2 | 3 | 4 | 5 |
| 841 | 775094.73 | 1301139.89 | данные отсутствуют | данные отсутствуют |
| 842 | 775088.78 | 1301143.87 | данные отсутствуют | данные отсутствуют |
| 843 | 775084.99 | 1301145.68 | данные отсутствуют | данные отсутствуют |
| 844 | 775068.21 | 1301146.08 | данные отсутствуют | данные отсутствуют |
| 845 | 775061.76 | 1301149.87 | данные отсутствуют | данные отсутствуют |
| 846 | 775058.96 | 1301158.67 | данные отсутствуют | данные отсутствуют |
| 847 | 775047.82 | 1301159.47 | данные отсутствуют | данные отсутствуют |
| 848 | 775042.22 | 1301161.87 | данные отсутствуют | данные отсутствуют |
| 849 | 775032.24 | 1301162.86 | данные отсутствуют | данные отсутствуют |
| 850 | 775030.78 | 1301175.52 | данные отсутствуют | данные отсутствуют |
| 851 | 775011.66 | 1301183.46 | данные отсутствуют | данные отсутствуют |
| 852 | 774999.87 | 1301182.66 | данные отсутствуют | данные отсутствуют |
| 853 | 774992.06 | 1301188.64 | данные отсутствуют | данные отсутствуют |
| 854 | 774984.08 | 1301190.03 | данные отсутствуют | данные отсутствуют |
| 855 | 774982.82 | 1301201.42 | данные отсутствуют | данные отсутствуют |

| | | |
|-------------------------------|---------|-------------------|
| Государственный регистратор | | ФГИС ЕГРН |
| полное наименование должности | подпись | инициалы, фамилия |

М.П.

Раздел 3.2

Выписка из Единого государственного реестра недвижимости об объекте недвижимости
Описание местоположения земельного участка

| | | | |
|---------------------------------------|--------------------|--|----------------------|
| Земельный участок | | | |
| (вид объекта недвижимости) | | | |
| Лист № | Раздела 3.2 | Всего листов раздела 3.2 : ____ | Всего разделов: ____ |
| Всего листов выписки: ____ | | | |
| 15.11.2021 № 99/2021/430772807 | | | |
| Кадастровый номер: | | 02:17:000000:182(единое землепользование) | |

| Сведения о характерных точках границы земельного участка | | | | |
|--|------------|------------|-----------------------------------|---|
| Система координат | | | | |
| Зона № | | | | |
| Номер точки | Координаты | | Описание закрепления на местности | Средняя квадратическая погрешность определения координат характерных точек границ земельного участка, м |
| | X | Y | | |
| 1 | 2 | 3 | 4 | 5 |
| 856 | 774971.09 | 1301202.03 | данные отсутствуют | данные отсутствуют |
| 857 | 774970.83 | 1301213.89 | данные отсутствуют | данные отсутствуют |
| 858 | 774959.29 | 1301222.61 | данные отсутствуют | данные отсутствуют |
| 859 | 774922.74 | 1301224.21 | данные отсутствуют | данные отсутствуют |
| 860 | 774902.95 | 1301226.82 | данные отсутствуют | данные отсутствуют |
| 861 | 774901.7 | 1301240.59 | данные отсутствуют | данные отсутствуют |
| 862 | 774877.58 | 1301245.39 | данные отсутствуют | данные отсутствуют |
| 863 | 774851.85 | 1301245.58 | данные отсутствуют | данные отсутствуют |
| 864 | 774850.46 | 1301242.08 | данные отсутствуют | данные отсутствуют |
| 865 | 774843.01 | 1301240.99 | данные отсутствуют | данные отсутствуют |
| 866 | 774841.95 | 1301245.98 | данные отсутствуют | данные отсутствуют |
| 867 | 774825.22 | 1301248.78 | данные отсутствуют | данные отсутствуют |
| 868 | 774820.09 | 1301247.79 | данные отсутствуют | данные отсутствуют |
| 869 | 774819.09 | 1301240.27 | данные отсутствуют | данные отсутствуют |
| 870 | 774818.93 | 1301240.24 | данные отсутствуют | данные отсутствуют |

| | | |
|-------------------------------|---------|-------------------|
| Государственный регистратор | | ФГИС ЕГРН |
| полное наименование должности | подпись | инициалы, фамилия |

М.П.

| | | | |
|---------------------------------------|--------------------|--|----------------------|
| Земельный участок | | | |
| (вид объекта недвижимости) | | | |
| Лист № | Раздела 3.2 | Всего листов раздела 3.2 : ____ | Всего разделов: ____ |
| Всего листов выписки: ____ | | | |
| 15.11.2021 № 99/2021/430772807 | | | |
| Кадастровый номер: | | 02:17:000000:182(единое землепользование) | |

| Сведения о характерных точках границы земельного участка | | | | |
|--|------------|------------|-----------------------------------|---|
| Система координат | | | | |
| Зона № | | | | |
| Номер точки | Координаты | | Описание закрепления на местности | Средняя квадратическая погрешность определения координат характерных точек границ земельного участка, м |
| | X | Y | | |
| 1 | 2 | 3 | 4 | 5 |
| 871 | 774808.04 | 1301240.4 | данные отсутствуют | данные отсутствуют |
| 872 | 774797.51 | 1301239.2 | данные отсутствуют | данные отсутствуют |
| 873 | 774796.71 | 1301233.47 | данные отсутствуют | данные отсутствуют |
| 874 | 774795.97 | 1301233.5 | данные отсутствуют | данные отсутствуют |
| 875 | 774782.66 | 1301234.59 | данные отсутствуют | данные отсутствуют |
| 876 | 774770.46 | 1301238.19 | данные отсутствуют | данные отсутствуют |
| 877 | 774744.49 | 1301248.19 | данные отсутствуют | данные отсутствуют |
| 878 | 774727.31 | 1301252.99 | данные отсутствуют | данные отсутствуют |
| 879 | 774717.12 | 1301254.78 | данные отсутствуют | данные отсутствуют |
| 880 | 774699.91 | 1301267.38 | данные отсутствуют | данные отсутствуют |
| 881 | 774674.91 | 1301286.22 | данные отсутствуют | данные отсутствуют |
| 882 | 774670.71 | 1301289.95 | данные отсутствуют | данные отсутствуют |
| 883 | 774659.36 | 1301296.35 | данные отсутствуют | данные отсутствуют |
| 884 | 774650.73 | 1301303.34 | данные отсутствуют | данные отсутствуют |
| 885 | 774641.98 | 1301308.74 | данные отсутствуют | данные отсутствуют |

| | | |
|-------------------------------|---------|-------------------|
| Государственный регистратор | | ФГИС ЕГРН |
| полное наименование должности | подпись | инициалы, фамилия |

М.П.

Раздел 3.2

Выписка из Единого государственного реестра недвижимости об объекте недвижимости
Описание местоположения земельного участка

| | | | |
|---------------------------------------|--------------------|--|----------------------|
| Земельный участок | | | |
| (вид объекта недвижимости) | | | |
| Лист № | Раздела 3.2 | Всего листов раздела 3.2 : ____ | Всего разделов: ____ |
| Всего листов выписки: ____ | | | |
| 15.11.2021 № 99/2021/430772807 | | | |
| Кадастровый номер: | | 02:17:000000:182(единое землепользование) | |

| Сведения о характерных точках границы земельного участка | | | | |
|--|------------|------------|-----------------------------------|---|
| Система координат | | | | |
| Зона № | | | | |
| Номер точки | Координаты | | Описание закрепления на местности | Средняя квадратическая погрешность определения координат характерных точек границ земельного участка, м |
| | X | Y | | |
| 1 | 2 | 3 | 4 | 5 |
| 886 | 774626.2 | 1301310.53 | данные отсутствуют | данные отсутствуют |
| 887 | 774620.56 | 1301314.13 | данные отсутствуют | данные отсутствуют |
| 888 | 774615.2 | 1301318.34 | данные отсутствуют | данные отсутствуют |
| 889 | 774593.43 | 1301317.33 | данные отсутствуют | данные отсутствуют |
| 890 | 774584.44 | 1301317.73 | данные отсутствуют | данные отсутствуют |
| 891 | 774575.44 | 1301325.71 | данные отсутствуют | данные отсутствуют |
| 892 | 774570.05 | 1301326.11 | данные отсутствуют | данные отсутствуют |
| 893 | 774559.21 | 1301337.97 | данные отсутствуют | данные отсутствуют |
| 894 | 774549.86 | 1301343.1 | данные отсутствуют | данные отсутствуют |
| 895 | 774540.03 | 1301351.57 | данные отсутствуют | данные отсутствуют |
| 896 | 774530.44 | 1301362.75 | данные отсутствуют | данные отсутствуют |
| 897 | 774519.05 | 1301371.94 | данные отсутствуют | данные отсутствуют |
| 898 | 774514.44 | 1301382.74 | данные отсутствуют | данные отсутствуют |
| 899 | 774505.1 | 1301387.66 | данные отсутствуют | данные отсутствуют |
| 900 | 774501.68 | 1301391.52 | данные отсутствуют | данные отсутствуют |

| | | |
|-------------------------------|---------|-------------------|
| Государственный регистратор | | ФГИС ЕГРН |
| полное наименование должности | подпись | инициалы, фамилия |

М.П.

Выписка из Единого государственного реестра недвижимости об объекте недвижимости
Описание местоположения земельного участка

| | | | |
|---------------------------------------|--------------------|--|----------------------|
| Земельный участок | | | |
| (вид объекта недвижимости) | | | |
| Лист № | Раздела 3.2 | Всего листов раздела 3.2 : ____ | Всего разделов: ____ |
| Всего листов выписки: ____ | | | |
| 15.11.2021 № 99/2021/430772807 | | | |
| Кадастровый номер: | | 02:17:000000:182(единое землепользование) | |

| Сведения о характерных точках границы земельного участка | | | | |
|--|------------|------------|-----------------------------------|---|
| Система координат | | | | |
| Зона № | | | | |
| Номер точки | Координаты | | Описание закрепления на местности | Средняя квадратическая погрешность определения координат характерных точек границ земельного участка, м |
| | X | Y | | |
| 1 | 2 | 3 | 4 | 5 |
| 901 | 774501.85 | 1301398.72 | данные отсутствуют | данные отсутствуют |
| 902 | 774493.67 | 1301405.52 | данные отсутствуют | данные отсутствуют |
| 903 | 774490.07 | 1301411.63 | данные отсутствуют | данные отсутствуют |
| 904 | 774483.33 | 1301412.83 | данные отсутствуют | данные отсутствуют |
| 905 | 774482.67 | 1301416.43 | данные отсутствуют | данные отсутствуют |
| 906 | 774471.94 | 1301417.63 | данные отсутствуют | данные отсутствуют |
| 907 | 774452.11 | 1301431.02 | данные отсутствуют | данные отсутствуют |
| 908 | 774438.92 | 1301440.42 | данные отсутствуют | данные отсутствуют |
| 909 | 774429.13 | 1301450.82 | данные отсутствуют | данные отсутствуют |
| 910 | 774421.18 | 1301454.02 | данные отсутствуют | данные отсутствуют |
| 911 | 774418.93 | 1301460.05 | данные отсутствуют | данные отсутствуют |
| 912 | 774416.96 | 1301465.28 | данные отсутствуют | данные отсутствуют |
| 913 | 774416.66 | 1301466.11 | данные отсутствуют | данные отсутствуют |
| 914 | 774415.74 | 1301468.58 | данные отсутствуют | данные отсутствуют |
| 915 | 774408.05 | 1301466.19 | данные отсутствуют | данные отсутствуют |

| | | |
|-------------------------------|---------|-------------------|
| Государственный регистратор | | ФГИС ЕГРН |
| полное наименование должности | подпись | инициалы, фамилия |

М.П.

Раздел 3.2

Выписка из Единого государственного реестра недвижимости об объекте недвижимости
Описание местоположения земельного участка

| | | | |
|---------------------------------------|--------------------|--|----------------------|
| Земельный участок | | | |
| (вид объекта недвижимости) | | | |
| Лист № | Раздела 3.2 | Всего листов раздела 3.2 : ____ | Всего разделов: ____ |
| Всего листов выписки: ____ | | | |
| 15.11.2021 № 99/2021/430772807 | | | |
| Кадастровый номер: | | 02:17:000000:182(единое землепользование) | |

| Сведения о характерных точках границы земельного участка | | | | |
|--|------------|------------|-----------------------------------|---|
| Система координат | | | | |
| Зона № | | | | |
| Номер точки | Координаты | | Описание закрепления на местности | Средняя квадратическая погрешность определения координат характерных точек границ земельного участка, м |
| | X | Y | | |
| 1 | 2 | 3 | 4 | 5 |
| 916 | 774404.66 | 1301460.67 | данные отсутствуют | данные отсутствуют |
| 917 | 774404.46 | 1301455.55 | данные отсутствуют | данные отсутствуют |
| 918 | 774414.39 | 1301454.18 | данные отсутствуют | данные отсутствуют |
| 919 | 774415.25 | 1301449.49 | данные отсутствуют | данные отсутствуют |
| 920 | 774410.26 | 1301448.82 | данные отсутствуют | данные отсутствуют |
| 921 | 774409.86 | 1301445.38 | данные отсутствуют | данные отсутствуют |
| 922 | 774419.59 | 1301445.78 | данные отсутствуют | данные отсутствуют |
| 923 | 774421.25 | 1301437.7 | данные отсутствуют | данные отсутствуют |
| 924 | 774415.04 | 1301433.62 | данные отсутствуют | данные отсутствуют |
| 925 | 774408.85 | 1301428.29 | данные отсутствуют | данные отсутствуют |
| 926 | 774402.05 | 1301423.7 | данные отсутствуют | данные отсутствуют |
| 927 | 774394.07 | 1301415.1 | данные отсутствуют | данные отсутствуют |
| 928 | 774386.28 | 1301400.91 | данные отсутствуют | данные отсутствуют |
| 929 | 774376.69 | 1301392.53 | данные отсутствуют | данные отсутствуют |
| 930 | 774371.89 | 1301383.33 | данные отсутствуют | данные отсутствуют |

| | | |
|-------------------------------|---------|-------------------|
| Государственный регистратор | | ФГИС ЕГРН |
| полное наименование должности | подпись | инициалы, фамилия |

М.П.

| | | | |
|---------------------------------------|--------------------|--|----------------------|
| Земельный участок | | | |
| (вид объекта недвижимости) | | | |
| Лист № | Раздела 3.2 | Всего листов раздела 3.2 : ____ | Всего разделов: ____ |
| Всего листов выписки: ____ | | | |
| 15.11.2021 № 99/2021/430772807 | | | |
| Кадастровый номер: | | 02:17:000000:182(единое землепользование) | |

| Сведения о характерных точках границы земельного участка | | | | |
|--|------------|------------|-----------------------------------|---|
| Система координат | | | | |
| Зона № | | | | |
| Номер точки | Координаты | | Описание закрепления на местности | Средняя квадратическая погрешность определения координат характерных точек границ земельного участка, м |
| | X | Y | | |
| 1 | 2 | 3 | 4 | 5 |
| 931 | 774365.3 | 1301372.74 | данные отсутствуют | данные отсутствуют |
| 932 | 774348.9 | 1301358.96 | данные отсутствуют | данные отсутствуют |
| 933 | 774343.92 | 1301356.35 | данные отсутствуют | данные отсутствуют |
| 934 | 774343.12 | 1301350.98 | данные отсутствуют | данные отсутствуют |
| 935 | 774334.27 | 1301346.7 | данные отсутствуют | данные отсутствуют |
| 936 | 774327.68 | 1301344.1 | данные отсутствуют | данные отсутствуют |
| 937 | 774322.72 | 1301343.1 | данные отсутствуют | данные отсутствуют |
| 938 | 774313.34 | 1301318.82 | данные отсутствуют | данные отсутствуют |
| 939 | 774307.35 | 1301307.01 | данные отсутствуют | данные отсутствуют |
| 940 | 774291.95 | 1301299.6 | данные отсутствуют | данные отсутствуют |
| 941 | 774286.45 | 1301288.48 | данные отсутствуют | данные отсутствуют |
| 942 | 774286.34 | 1301288.43 | данные отсутствуют | данные отсутствуют |
| 943 | 774283.77 | 1301287.34 | данные отсутствуют | данные отсутствуют |
| 944 | 774276.73 | 1301284.35 | данные отсутствуют | данные отсутствуют |
| 945 | 774270.32 | 1301283.95 | данные отсутствуют | данные отсутствуют |

| | | |
|-------------------------------|---------|-------------------|
| Государственный регистратор | | ФГИС ЕГРН |
| полное наименование должности | подпись | инициалы, фамилия |

М.П.

Раздел 3.2

Выписка из Единого государственного реестра недвижимости об объекте недвижимости
Описание местоположения земельного участка

| | | | |
|---------------------------------------|--------------------|--|----------------------|
| Земельный участок | | | |
| (вид объекта недвижимости) | | | |
| Лист № | Раздела 3.2 | Всего листов раздела 3.2 : ____ | Всего разделов: ____ |
| Всего листов выписки: ____ | | | |
| 15.11.2021 № 99/2021/430772807 | | | |
| Кадастровый номер: | | 02:17:000000:182(единое землепользование) | |

| Сведения о характерных точках границы земельного участка | | | | |
|--|------------|------------|-----------------------------------|---|
| Система координат | | | | |
| Зона № | | | | |
| Номер точки | Координаты | | Описание закрепления на местности | Средняя квадратическая погрешность определения координат характерных точек границ земельного участка, м |
| | X | Y | | |
| 1 | 2 | 3 | 4 | 5 |
| 946 | 774256.74 | 1301278.16 | данные отсутствуют | данные отсутствуют |
| 947 | 774247.54 | 1301276.75 | данные отсутствуют | данные отсутствуют |
| 948 | 774242.1 | 1301281.22 | данные отсутствуют | данные отсутствуют |
| 949 | 774243.09 | 1301287.22 | данные отсутствуют | данные отсутствуют |
| 950 | 774238.14 | 1301288.75 | данные отсутствуют | данные отсутствуют |
| 951 | 774237.29 | 1301292.75 | данные отсутствуют | данные отсутствуют |
| 952 | 774227.56 | 1301292.75 | данные отсутствуют | данные отсутствуют |
| 953 | 774221.75 | 1301295.95 | данные отсутствуют | данные отсутствуют |
| 954 | 774220.11 | 1301305.94 | данные отсутствуют | данные отсутствуют |
| 955 | 774208.39 | 1301303.54 | данные отсутствуют | данные отсутствуют |
| 956 | 774195.04 | 1301291.62 | данные отсутствуют | данные отсутствуют |
| 957 | 774185.4 | 1301289.95 | данные отсутствуют | данные отсутствуют |
| 958 | 774181.74 | 1301299.2 | данные отсутствуют | данные отсутствуют |
| 959 | 774175.77 | 1301307.41 | данные отсутствуют | данные отсутствуют |
| 960 | 774169.15 | 1301320 | данные отсутствуют | данные отсутствуют |

| | | |
|-------------------------------|---------|-------------------|
| Государственный регистратор | | ФГИС ЕГРН |
| полное наименование должности | подпись | инициалы, фамилия |

М.П.

Выписка из Единого государственного реестра недвижимости об объекте недвижимости
Описание местоположения земельного участка

| | | | |
|---------------------------------------|--------------------|--|----------------------|
| Земельный участок | | | |
| (вид объекта недвижимости) | | | |
| Лист № | Раздела 3.2 | Всего листов раздела 3.2 : ____ | Всего разделов: ____ |
| Всего листов выписки: ____ | | | |
| 15.11.2021 № 99/2021/430772807 | | | |
| Кадастровый номер: | | 02:17:000000:182(единое землепользование) | |

| Сведения о характерных точках границы земельного участка | | | | |
|--|------------|------------|-----------------------------------|---|
| Система координат | | | | |
| Зона № | | | | |
| Номер точки | Координаты | | Описание закрепления на местности | Средняя квадратическая погрешность определения координат характерных точек границ земельного участка, м |
| | X | Y | | |
| 1 | 2 | 3 | 4 | 5 |
| 961 | 774171.35 | 1301334.77 | данные отсутствуют | данные отсутствуют |
| 962 | 774167.56 | 1301337.5 | данные отсутствуют | данные отсутствуют |
| 963 | 774164.36 | 1301348.78 | данные отсутствуют | данные отсутствуют |
| 964 | 774167.15 | 1301354.99 | данные отсутствуют | данные отсутствуют |
| 965 | 774177.35 | 1301356.45 | данные отсутствуют | данные отсутствуют |
| 966 | 774180.14 | 1301359.97 | данные отсутствуют | данные отсутствуют |
| 967 | 774180.34 | 1301371.28 | данные отсутствуют | данные отсутствуют |
| 968 | 774171.01 | 1301371.07 | данные отсутствуют | данные отсутствуют |
| 969 | 774170.35 | 1301393.54 | данные отсутствуют | данные отсутствуют |
| 970 | 774182.99 | 1301399.02 | данные отсутствуют | данные отсутствуют |
| 971 | 774185.81 | 1301395.42 | данные отсутствуют | данные отсутствуют |
| 972 | 774192.96 | 1301396.22 | данные отсутствуют | данные отсутствуют |
| 973 | 774193.93 | 1301398.54 | данные отсутствуют | данные отсутствуют |
| 974 | 774202.72 | 1301399.41 | данные отсутствуют | данные отсутствуют |
| 975 | 774202.92 | 1301409.46 | данные отсутствуют | данные отсутствуют |

| | | |
|-------------------------------|---------|-------------------|
| Государственный регистратор | | ФГИС ЕГРН |
| полное наименование должности | подпись | инициалы, фамилия |

М.П.

Раздел 3.2

Выписка из Единого государственного реестра недвижимости об объекте недвижимости
Описание местоположения земельного участка

| | | | |
|---------------------------------------|--------------------|--|----------------------|
| Земельный участок | | | |
| (вид объекта недвижимости) | | | |
| Лист № | Раздела 3.2 | Всего листов раздела 3.2 : ____ | Всего разделов: ____ |
| Всего листов выписки: ____ | | | |
| 15.11.2021 № 99/2021/430772807 | | | |
| Кадастровый номер: | | 02:17:000000:182(единое землепользование) | |

| Сведения о характерных точках границы земельного участка | | | | |
|--|------------|------------|-----------------------------------|---|
| Система координат | | | | |
| Зона № | | | | |
| Номер точки | Координаты | | Описание закрепления на местности | Средняя квадратическая погрешность определения координат характерных точек границ земельного участка, м |
| | X | Y | | |
| 1 | 2 | 3 | 4 | 5 |
| 976 | 774196.19 | 1301410.43 | данные отсутствуют | данные отсутствуют |
| 977 | 774196.13 | 1301416.32 | данные отсутствуют | данные отсутствуют |
| 978 | 774193.33 | 1301427.5 | данные отсутствуют | данные отсутствуют |
| 979 | 774191.53 | 1301442.3 | данные отсутствуют | данные отсутствуют |
| 980 | 774190.53 | 1301448.5 | данные отсутствуют | данные отсутствуют |
| 981 | 774186.15 | 1301455.06 | данные отсутствуют | данные отсутствуют |
| 982 | 774181.75 | 1301458.19 | данные отсутствуют | данные отсутствуют |
| 983 | 774176.75 | 1301466.45 | данные отсутствуют | данные отсутствуют |
| 984 | 774169.36 | 1301473.46 | данные отсутствуют | данные отсутствуют |
| 985 | 774165.75 | 1301484.86 | данные отсутствуют | данные отсутствуют |
| 986 | 774162.77 | 1301491.78 | данные отсутствуют | данные отсутствуют |
| 987 | 774152.65 | 1301494.18 | данные отсутствуют | данные отсутствуют |
| 988 | 774147.17 | 1301501.02 | данные отсутствуют | данные отсутствуют |
| 989 | 774141.19 | 1301510.94 | данные отсутствуют | данные отсутствуют |
| 990 | 774133.63 | 1301513.55 | данные отсутствуют | данные отсутствуют |

| | | |
|-------------------------------|---------|-------------------|
| Государственный регистратор | | ФГИС ЕГРН |
| полное наименование должности | подпись | инициалы, фамилия |

М.П.

| | | | |
|---------------------------------------|--------------------|--|----------------------|
| Земельный участок | | | |
| (вид объекта недвижимости) | | | |
| Лист № | Раздела 3.2 | Всего листов раздела 3.2 : ____ | Всего разделов: ____ |
| Всего листов выписки: ____ | | | |
| 15.11.2021 № 99/2021/430772807 | | | |
| Кадастровый номер: | | 02:17:000000:182(единое землепользование) | |

| Сведения о характерных точках границы земельного участка | | | | |
|--|------------|------------|-----------------------------------|---|
| Система координат | | | | |
| Зона № | | | | |
| Номер точки | Координаты | | Описание закрепления на местности | Средняя квадратическая погрешность определения координат характерных точек границ земельного участка, м |
| | X | Y | | |
| 1 | 2 | 3 | 4 | 5 |
| 991 | 774126.24 | 1301517.15 | данные отсутствуют | данные отсутствуют |
| 992 | 774126.26 | 1301518.08 | данные отсутствуют | данные отсутствуют |
| 993 | 774126.79 | 1301528.82 | данные отсутствуют | данные отсутствуют |
| 994 | 774125.99 | 1301543.22 | данные отсутствуют | данные отсутствуют |
| 995 | 774129.99 | 1301560.78 | данные отсутствуют | данные отсутствуют |
| 996 | 774137.98 | 1301577.58 | данные отсутствуют | данные отсутствуют |
| 997 | 774145.77 | 1301592.77 | данные отсутствуют | данные отсутствуют |
| 998 | 774154.56 | 1301606.77 | данные отсутствуют | данные отсутствуют |
| 999 | 774170.55 | 1301631.74 | данные отсутствуют | данные отсутствуют |
| 1000 | 774175.95 | 1301639.52 | данные отсутствуют | данные отсутствуют |
| 1001 | 774176.55 | 1301652.3 | данные отсутствуют | данные отсутствуют |
| 1002 | 774195.33 | 1301674.69 | данные отсутствуют | данные отсутствуют |
| 1003 | 774195.53 | 1301680.46 | данные отсутствуют | данные отсутствуют |
| 1004 | 774191.39 | 1301681.39 | данные отсутствуют | данные отсутствуют |
| 1005 | 774190.93 | 1301689.26 | данные отсутствуют | данные отсутствуют |

| | | |
|-------------------------------|---------|-------------------|
| Государственный регистратор | | ФГИС ЕГРН |
| полное наименование должности | подпись | инициалы, фамилия |

М.П.

Раздел 3.2

Выписка из Единого государственного реестра недвижимости об объекте недвижимости
Описание местоположения земельного участка

| | | | |
|---------------------------------------|--------------------|--|----------------------|
| Земельный участок | | | |
| (вид объекта недвижимости) | | | |
| Лист № | Раздела 3.2 | Всего листов раздела 3.2 : ____ | Всего разделов: ____ |
| Всего листов выписки: ____ | | | |
| 15.11.2021 № 99/2021/430772807 | | | |
| Кадастровый номер: | | 02:17:000000:182(единое землепользование) | |

| Сведения о характерных точках границы земельного участка | | | | |
|--|------------|------------|-----------------------------------|---|
| Система координат | | | | |
| Зона № | | | | |
| Номер точки | Координаты | | Описание закрепления на местности | Средняя квадратическая погрешность определения координат характерных точек границ земельного участка, м |
| | X | Y | | |
| 1 | 2 | 3 | 4 | 5 |
| 1006 | 774196.33 | 1301693.28 | данные отсутствуют | данные отсутствуют |
| 1007 | 774197.73 | 1301720.05 | данные отсутствуют | данные отсутствуют |
| 1008 | 774201.72 | 1301721.26 | данные отсутствуют | данные отсутствуют |
| 1009 | 774202.32 | 1301741.95 | данные отсутствуют | данные отсутствуют |
| 1010 | 774197.99 | 1301742.14 | данные отсутствуют | данные отсутствуют |
| 1011 | 774196.93 | 1301752.42 | данные отсутствуют | данные отсутствуют |
| 1012 | 774205.32 | 1301753.7 | данные отсутствуют | данные отсутствуют |
| 1013 | 774202.92 | 1301766.74 | данные отсутствуют | данные отсутствуют |
| 1014 | 774193.79 | 1301768.72 | данные отсутствуют | данные отсутствуют |
| 1015 | 774182.79 | 1301771.71 | данные отсутствуют | данные отсутствуют |
| 1016 | 774171.96 | 1301779.71 | данные отсутствуют | данные отсутствуют |
| 1017 | 774164.76 | 1301795.57 | данные отсутствуют | данные отсутствуют |
| 1018 | 774161.56 | 1301807.78 | данные отсутствуют | данные отсутствуют |
| 1019 | 774161.76 | 1301826.94 | данные отсутствуют | данные отсутствуют |
| 1020 | 774169.35 | 1301835.76 | данные отсутствуют | данные отсутствуют |

| | | |
|-------------------------------|---------|-------------------|
| Государственный регистратор | | ФГИС ЕГРН |
| полное наименование должности | подпись | инициалы, фамилия |

М.П.

Выписка из Единого государственного реестра недвижимости об объекте недвижимости
Описание местоположения земельного участка

| | | | |
|---------------------------------------|--------------------|--|----------------------|
| Земельный участок | | | |
| (вид объекта недвижимости) | | | |
| Лист № | Раздела 3.2 | Всего листов раздела 3.2 : ____ | Всего разделов: ____ |
| Всего листов выписки: ____ | | | |
| 15.11.2021 № 99/2021/430772807 | | | |
| Кадастровый номер: | | 02:17:000000:182(единое землепользование) | |

| Сведения о характерных точках границы земельного участка | | | | |
|--|------------|------------|-----------------------------------|---|
| Система координат | | | | |
| Зона № | | | | |
| Номер точки | Координаты | | Описание закрепления на местности | Средняя квадратическая погрешность определения координат характерных точек границ земельного участка, м |
| | X | Y | | |
| 1 | 2 | 3 | 4 | 5 |
| 1021 | 774179.47 | 1301854.86 | данные отсутствуют | данные отсутствуют |
| 1022 | 774180.77 | 1301857.33 | данные отсутствуют | данные отсутствуют |
| 1023 | 774181.11 | 1301857.97 | данные отсутствуют | данные отсутствуют |
| 1024 | 774183.74 | 1301862.91 | данные отсутствуют | данные отсутствуют |
| 1025 | 774183.94 | 1301872.3 | данные отсутствуют | данные отсутствуют |
| 1026 | 774190.75 | 1301882.32 | данные отсутствуют | данные отсутствуют |
| 1027 | 774196.95 | 1301887.12 | данные отсутствуют | данные отсутствуют |
| 1028 | 774197.33 | 1301895.49 | данные отсутствуют | данные отсутствуют |
| 1029 | 774189.73 | 1301904.46 | данные отсутствуют | данные отсутствуют |
| 1030 | 774193.53 | 1301916.46 | данные отсутствуют | данные отсутствуют |
| 1031 | 774200.94 | 1301920.29 | данные отсутствуют | данные отсутствуют |
| 1032 | 774201.32 | 1301944.83 | данные отсутствуют | данные отсутствуют |
| 1033 | 774196.14 | 1301949.42 | данные отсутствуют | данные отсутствуют |
| 1034 | 774201.92 | 1301957.04 | данные отсутствуют | данные отсутствуют |
| 1035 | 774211.11 | 1301960.05 | данные отсутствуют | данные отсутствуют |

| | | |
|-------------------------------|---------|-------------------|
| Государственный регистратор | | ФГИС ЕГРН |
| полное наименование должности | подпись | инициалы, фамилия |

М.П.

Раздел 3.2

Выписка из Единого государственного реестра недвижимости об объекте недвижимости
Описание местоположения земельного участка

| | | | |
|---------------------------------------|--------------------|--|----------------------|
| Земельный участок | | | |
| (вид объекта недвижимости) | | | |
| Лист № | Раздела 3.2 | Всего листов раздела 3.2 : ____ | Всего разделов: ____ |
| Всего листов выписки: ____ | | | |
| 15.11.2021 № 99/2021/430772807 | | | |
| Кадастровый номер: | | 02:17:000000:182(единое землепользование) | |

| Сведения о характерных точках границы земельного участка | | | | |
|--|------------|------------|-----------------------------------|---|
| Система координат | | | | |
| Зона № | | | | |
| Номер точки | Координаты | | Описание закрепления на местности | Средняя квадратическая погрешность определения координат характерных точек границ земельного участка, м |
| | X | Y | | |
| 1 | 2 | 3 | 4 | 5 |
| 1036 | 774212.51 | 1301968.62 | данные отсутствуют | данные отсутствуют |
| 1037 | 774220.5 | 1301976.02 | данные отсутствуют | данные отсутствуют |
| 1038 | 774214.92 | 1301983.33 | данные отсутствуют | данные отсутствуют |
| 1039 | 774205.38 | 1301984.34 | данные отсутствуют | данные отсутствуют |
| 1040 | 774203.72 | 1302008.19 | данные отсутствуют | данные отсутствуют |
| 1041 | 774205.72 | 1302018.38 | данные отсутствуют | данные отсутствуют |
| 1042 | 774216.51 | 1302021.79 | данные отсутствуют | данные отсутствуют |
| 1043 | 774215.51 | 1302029.49 | данные отсутствуют | данные отсутствуют |
| 1044 | 774207.18 | 1302029.49 | данные отсутствуют | данные отсутствуют |
| 1045 | 774205.12 | 1302036.08 | данные отсутствуют | данные отсутствуют |
| 1046 | 774194.19 | 1302037.07 | данные отсутствуют | данные отсутствуют |
| 1047 | 774192.15 | 1302054.94 | данные отсутствуют | данные отсутствуют |
| 1048 | 774192.51 | 1302054.94 | данные отсутствуют | данные отсутствуют |
| 1049 | 774200.19 | 1302054.43 | данные отсутствуют | данные отсутствуют |
| 1050 | 774205.99 | 1302060.16 | данные отсутствуют | данные отсутствуют |

| | | |
|-------------------------------|---------|-------------------|
| Государственный регистратор | | ФГИС ЕГРН |
| полное наименование должности | подпись | инициалы, фамилия |

М.П.

| | | | |
|---------------------------------------|--------------------|--|----------------------|
| Земельный участок | | | |
| (вид объекта недвижимости) | | | |
| Лист № | Раздела 3.2 | Всего листов раздела 3.2 : ____ | Всего разделов: ____ |
| Всего листов выписки: ____ | | | |
| 15.11.2021 № 99/2021/430772807 | | | |
| Кадастровый номер: | | 02:17:000000:182(единое землепользование) | |

| Сведения о характерных точках границы земельного участка | | | | |
|--|------------|------------|-----------------------------------|---|
| Система координат | | | | |
| Зона № | | | | |
| Номер точки | Координаты | | Описание закрепления на местности | Средняя квадратическая погрешность определения координат характерных точек границ земельного участка, м |
| | X | Y | | |
| 1 | 2 | 3 | 4 | 5 |
| 1051 | 774212.96 | 1302062.02 | данные отсутствуют | данные отсутствуют |
| 1052 | 774233.75 | 1302059.82 | данные отсутствуют | данные отсутствуют |
| 1053 | 774233.72 | 1302058.61 | данные отсутствуют | данные отсутствуют |
| 1054 | 774233.01 | 1302044.16 | данные отсутствуют | данные отсутствуют |
| 1055 | 774231.82 | 1302039.17 | данные отсутствуют | данные отсутствуют |
| 1056 | 774237.94 | 1302037.63 | данные отсутствуют | данные отсутствуют |
| 1057 | 774252.48 | 1302052.35 | данные отсутствуют | данные отсутствуют |
| 1058 | 774251.88 | 1302057.92 | данные отсутствуют | данные отсутствуют |
| 1059 | 774238.3 | 1302071.12 | данные отсутствуют | данные отсутствуют |
| 1060 | 774236.89 | 1302077.94 | данные отсутствуют | данные отсутствуют |
| 1061 | 774244.07 | 1302080.13 | данные отсутствуют | данные отсутствуют |
| 1062 | 774241.09 | 1302086.1 | данные отсутствуют | данные отсутствуют |
| 1063 | 774236.89 | 1302098.69 | данные отсутствуют | данные отсутствуют |
| 1064 | 774222.31 | 1302115.01 | данные отсутствуют | данные отсутствуют |
| 1065 | 774213.16 | 1302117.41 | данные отсутствуют | данные отсутствуют |

| | | |
|-------------------------------|---------|-------------------|
| Государственный регистратор | | ФГИС ЕГРН |
| полное наименование должности | подпись | инициалы, фамилия |

М.П.

Раздел 3.2

Выписка из Единого государственного реестра недвижимости об объекте недвижимости
Описание местоположения земельного участка

| | | | |
|---------------------------------------|--------------------|--|----------------------|
| Земельный участок | | | |
| (вид объекта недвижимости) | | | |
| Лист № | Раздела 3.2 | Всего листов раздела 3.2 : ____ | Всего разделов: ____ |
| Всего листов выписки: ____ | | | |
| 15.11.2021 № 99/2021/430772807 | | | |
| Кадастровый номер: | | 02:17:000000:182(единое землепользование) | |

| Сведения о характерных точках границы земельного участка | | | | |
|--|------------|------------|-----------------------------------|---|
| Система координат | | | | |
| Зона № | | | | |
| Номер точки | Координаты | | Описание закрепления на местности | Средняя квадратическая погрешность определения координат характерных точек границ земельного участка, м |
| | X | Y | | |
| 1 | 2 | 3 | 4 | 5 |
| 1066 | 774213.18 | 1302118.02 | данные отсутствуют | данные отсутствуют |
| 1067 | 774213.53 | 1302122.5 | данные отсутствуют | данные отсутствуют |
| 1068 | 774218.31 | 1302126.88 | данные отсутствуют | данные отсутствуют |
| 1069 | 774216.71 | 1302135.87 | данные отсутствуют | данные отсутствуют |
| 1070 | 774214.11 | 1302146.85 | данные отсутствуют | данные отсутствуют |
| 1071 | 774205.17 | 1302158.58 | данные отсутствуют | данные отсутствуют |
| 1072 | 774195.99 | 1302156.78 | данные отсутствуют | данные отсутствуют |
| 1073 | 774174.61 | 1302157.97 | данные отсутствуют | данные отсутствуют |
| 1074 | 774159.61 | 1302166.77 | данные отсутствуют | данные отсутствуют |
| 1075 | 774144.02 | 1302174.56 | данные отсутствуют | данные отсутствуют |
| 1076 | 774129.84 | 1302184.75 | данные отсутствуют | данные отсутствуют |
| 1077 | 774125.05 | 1302185.34 | данные отсутствуют | данные отсутствуют |
| 1078 | 774122.99 | 1302197.02 | данные отсутствуют | данные отсутствуют |
| 1079 | 774113.2 | 1302211.6 | данные отсутствуют | данные отсутствуют |
| 1080 | 774107.22 | 1302220.38 | данные отсутствуют | данные отсутствуют |

| | | |
|-------------------------------|---------|-------------------|
| Государственный регистратор | | ФГИС ЕГРН |
| полное наименование должности | подпись | инициалы, фамилия |

М.П.

Выписка из Единого государственного реестра недвижимости об объекте недвижимости
Описание местоположения земельного участка

| | | | |
|---------------------------------------|--------------------|--|----------------------|
| Земельный участок | | | |
| (вид объекта недвижимости) | | | |
| Лист № | Раздела 3.2 | Всего листов раздела 3.2 : ____ | Всего разделов: ____ |
| Всего листов выписки: ____ | | | |
| 15.11.2021 № 99/2021/430772807 | | | |
| Кадастровый номер: | | 02:17:000000:182(единое землепользование) | |

| Сведения о характерных точках границы земельного участка | | | | |
|--|------------|------------|-----------------------------------|---|
| Система координат | | | | |
| Зона № | | | | |
| Номер точки | Координаты | | Описание закрепления на местности | Средняя квадратическая погрешность определения координат характерных точек границ земельного участка, м |
| | X | Y | | |
| 1 | 2 | 3 | 4 | 5 |
| 1081 | 774089.47 | 1302231.71 | данные отсутствуют | данные отсутствуют |
| 1082 | 774082.89 | 1302231.71 | данные отсутствуют | данные отсутствуют |
| 1083 | 774075.84 | 1302241.36 | данные отсутствуют | данные отсутствуют |
| 1084 | 774070.24 | 1302253.55 | данные отсутствуют | данные отсутствуют |
| 1085 | 774060.46 | 1302260.67 | данные отсутствуют | данные отсутствуют |
| 1086 | 774052.71 | 1302265.07 | данные отсутствуют | данные отсутствуют |
| 1087 | 774046.59 | 1302270.61 | данные отсутствуют | данные отсутствуют |
| 1088 | 774046.51 | 1302270.69 | данные отсутствуют | данные отсутствуют |
| 1089 | 774046.64 | 1302271.02 | данные отсутствуют | данные отсутствуют |
| 1090 | 774046.66 | 1302271.15 | данные отсутствуют | данные отсутствуют |
| 1091 | 774061.96 | 1302308.77 | данные отсутствуют | данные отсутствуют |
| 1092 | 774068.83 | 1302315.41 | данные отсутствуют | данные отсутствуют |
| 1093 | 774074.1 | 1302315.87 | данные отсутствуют | данные отсутствуют |
| 1094 | 774079.29 | 1302311.5 | данные отсутствуют | данные отсутствуют |
| 1095 | 774092.03 | 1302320.67 | данные отсутствуют | данные отсутствуют |

| | | |
|-------------------------------|---------|-------------------|
| Государственный регистратор | | ФГИС ЕГРН |
| полное наименование должности | подпись | инициалы, фамилия |

М.П.

Раздел 3.2

Выписка из Единого государственного реестра недвижимости об объекте недвижимости
Описание местоположения земельного участка

| | | | |
|---------------------------------------|--------------------|--|----------------------|
| Земельный участок | | | |
| (вид объекта недвижимости) | | | |
| Лист № | Раздела 3.2 | Всего листов раздела 3.2 : ____ | Всего разделов: ____ |
| Всего листов выписки: ____ | | | |
| 15.11.2021 № 99/2021/430772807 | | | |
| Кадастровый номер: | | 02:17:000000:182(единое землепользование) | |

| Сведения о характерных точках границы земельного участка | | | | |
|--|------------|------------|-----------------------------------|---|
| Система координат | | | | |
| Зона № | | | | |
| Номер точки | Координаты | | Описание закрепления на местности | Средняя квадратическая погрешность определения координат характерных точек границ земельного участка, м |
| | X | Y | | |
| 1 | 2 | 3 | 4 | 5 |
| 1096 | 774115.66 | 1302320.27 | данные отсутствуют | данные отсутствуют |
| 1097 | 774139.09 | 1302302.62 | данные отсутствуют | данные отсутствуют |
| 1098 | 774145.08 | 1302294.3 | данные отсутствуют | данные отсутствуют |
| 1099 | 774154.64 | 1302292.7 | данные отсутствуют | данные отсутствуют |
| 1100 | 774185.45 | 1302258.27 | данные отсутствуют | данные отсутствуют |
| 1101 | 774215.02 | 1302227.49 | данные отсутствуют | данные отсутствуют |
| 1102 | 774224.62 | 1302212.7 | данные отсутствуют | данные отсутствуют |
| 1103 | 774223.42 | 1302205.92 | данные отсутствуют | данные отсутствуют |
| 1104 | 774234.94 | 1302203.18 | данные отсутствуют | данные отсутствуют |
| 1105 | 774238.89 | 1302208.32 | данные отсутствуют | данные отсутствуют |
| 1106 | 774242.25 | 1302205.98 | данные отсутствуют | данные отсутствуют |
| 1107 | 774252.99 | 1302198.38 | данные отсутствуют | данные отсутствуют |
| 1108 | 774306.1 | 1302168.42 | данные отсутствуют | данные отсутствуют |
| 1109 | 774319.29 | 1302156.82 | данные отсутствуют | данные отсутствуют |
| 1110 | 774331.67 | 1302154.83 | данные отсутствуют | данные отсутствуют |

| | | |
|-------------------------------|---------|-------------------|
| Государственный регистратор | | ФГИС ЕГРН |
| полное наименование должности | подпись | инициалы, фамилия |

М.П.

| | | | |
|---------------------------------------|--------------------|--|----------------------|
| Земельный участок | | | |
| (вид объекта недвижимости) | | | |
| Лист № | Раздела 3.2 | Всего листов раздела 3.2 : ____ | Всего разделов: ____ |
| Всего листов выписки: ____ | | | |
| 15.11.2021 № 99/2021/430772807 | | | |
| Кадастровый номер: | | 02:17:000000:182(единое землепользование) | |

| Сведения о характерных точках границы земельного участка | | | | |
|--|------------|------------|-----------------------------------|---|
| Система координат | | | | |
| Зона № | | | | |
| Номер точки | Координаты | | Описание закрепления на местности | Средняя квадратическая погрешность определения координат характерных точек границ земельного участка, м |
| | X | Y | | |
| 1 | 2 | 3 | 4 | 5 |
| 1111 | 774367.28 | 1302117.2 | данные отсутствуют | данные отсутствуют |
| 1112 | 774381.68 | 1302086.03 | данные отсутствуют | данные отсутствуют |
| 1113 | 774383.28 | 1302078.43 | данные отсутствуют | данные отсутствуют |
| 1114 | 774392.42 | 1302070.9 | данные отсутствуют | данные отсутствуют |
| 1115 | 774400.8 | 1302070.5 | данные отсутствуют | данные отсутствуют |
| 1116 | 774405.25 | 1302056.91 | данные отсутствуют | данные отсутствуют |
| 1117 | 774419.58 | 1302058.11 | данные отсутствуют | данные отсутствуют |
| 1118 | 774441.52 | 1302080.03 | данные отсутствуют | данные отсутствуют |
| 1119 | 774497.91 | 1302106.46 | данные отсутствуют | данные отсутствуют |
| 1120 | 774547.46 | 1302124.05 | данные отсутствуют | данные отсутствуют |
| 1121 | 774555.93 | 1302093.68 | данные отсутствуют | данные отсутствуют |
| 1122 | 774602.61 | 1302087.3 | данные отсутствуют | данные отсутствуют |
| 1123 | 774617.35 | 1302107.2 | данные отсутствуют | данные отсутствуют |
| 1124 | 774637.96 | 1302091.89 | данные отсутствуют | данные отсутствуют |
| 1125 | 774702.58 | 1302043.73 | данные отсутствуют | данные отсутствуют |

| | | |
|-------------------------------|---------|-------------------|
| Государственный регистратор | | ФГИС ЕГРН |
| полное наименование должности | подпись | инициалы, фамилия |

М.П.

Раздел 3.2

Выписка из Единого государственного реестра недвижимости об объекте недвижимости
Описание местоположения земельного участка

| | | | |
|---------------------------------------|--------------------|--|----------------------|
| Земельный участок | | | |
| (вид объекта недвижимости) | | | |
| Лист № | Раздела 3.2 | Всего листов раздела 3.2 : ____ | Всего разделов: ____ |
| Всего листов выписки: ____ | | | |
| 15.11.2021 № 99/2021/430772807 | | | |
| Кадастровый номер: | | 02:17:000000:182(единое землепользование) | |

| Сведения о характерных точках границы земельного участка | | | | |
|--|------------|------------|-----------------------------------|---|
| Система координат | | | | |
| Зона № | | | | |
| Номер точки | Координаты | | Описание закрепления на местности | Средняя квадратическая погрешность определения координат характерных точек границ земельного участка, м |
| | X | Y | | |
| 1 | 2 | 3 | 4 | 5 |
| 1126 | 774717.77 | 1302027.28 | данные отсутствуют | данные отсутствуют |
| 1127 | 774724.57 | 1301988.11 | данные отсутствуют | данные отсутствуют |
| 1128 | 774735.31 | 1301984.58 | данные отсутствуют | данные отсутствуют |
| 1129 | 774740.56 | 1301959.33 | данные отсутствуют | данные отсутствуют |
| 1130 | 774762.93 | 1301938.96 | данные отсутствуют | данные отсутствуют |
| 1131 | 774790.91 | 1301893.39 | данные отсутствуют | данные отсутствуют |
| 1132 | 774817.68 | 1301861.42 | данные отсутствуют | данные отсутствуют |
| 1133 | 774859.24 | 1301827.92 | данные отсутствуют | данные отсутствуют |
| 1134 | 774909.96 | 1301803.54 | данные отсутствуют | данные отсутствуют |
| 1135 | 774950.71 | 1301789.95 | данные отсутствуют | данные отсутствуют |
| 1136 | 775019.45 | 1301777.95 | данные отсутствуют | данные отсутствуют |
| 1137 | 775085.79 | 1301767.97 | данные отсутствуют | данные отсутствуют |
| 1138 | 775158.35 | 1301766.77 | данные отсутствуют | данные отсутствуют |
| 1139 | 775139.3 | 1301780.61 | данные отсутствуют | данные отсутствуют |
| 1140 | 775147.52 | 1301813.62 | данные отсутствуют | данные отсутствуют |

| | | |
|-------------------------------|---------|-------------------|
| Государственный регистратор | | ФГИС ЕГРН |
| полное наименование должности | подпись | инициалы, фамилия |

М.П.

Выписка из Единого государственного реестра недвижимости об объекте недвижимости
Описание местоположения земельного участка

| | | | |
|---------------------------------------|--------------------|--|----------------------|
| Земельный участок | | | |
| (вид объекта недвижимости) | | | |
| Лист № | Раздела 3.2 | Всего листов раздела 3.2 : ____ | Всего разделов: ____ |
| Всего листов выписки: ____ | | | |
| 15.11.2021 № 99/2021/430772807 | | | |
| Кадастровый номер: | | 02:17:000000:182(единое землепользование) | |

| Сведения о характерных точках границы земельного участка | | | | |
|--|------------|------------|-----------------------------------|---|
| Система координат | | | | |
| Зона № | | | | |
| Номер точки | Координаты | | Описание закрепления на местности | Средняя квадратическая погрешность определения координат характерных точек границ земельного участка, м |
| | X | Y | | |
| 1 | 2 | 3 | 4 | 5 |
| 1141 | 775201.04 | 1301955.65 | данные отсутствуют | данные отсутствуют |
| 1142 | 775221.67 | 1301946.78 | данные отсутствуют | данные отсутствуют |
| 1143 | 775277.21 | 1301922.8 | данные отсутствуют | данные отсутствуют |
| 1144 | 775306.02 | 1302002.99 | данные отсутствуют | данные отсутствуют |
| 1145 | 775260.74 | 1302105.82 | данные отсутствуют | данные отсутствуют |
| 1146 | 775116.7 | 1302138.77 | данные отсутствуют | данные отсутствуют |
| 1147 | 775003.49 | 1302159.34 | данные отсутствуют | данные отсутствуют |
| 1148 | 774754.38 | 1302309.62 | данные отсутствуют | данные отсутствуют |
| 1149 | 774748.19 | 1302381.74 | данные отсутствуют | данные отсутствуют |
| 1150 | 774781.18 | 1302394.18 | данные отсутствуют | данные отсутствуют |
| 1151 | 774875.88 | 1302365.34 | данные отсутствуют | данные отсутствуют |
| 1152 | 775013.82 | 1302299.31 | данные отсутствуют | данные отсутствуют |
| 1153 | 775020.37 | 1302296.13 | данные отсутствуют | данные отсутствуют |
| 1154 | 775069.37 | 1302272.67 | данные отсутствуют | данные отсутствуют |
| 1155 | 775075.43 | 1302269.36 | данные отсутствуют | данные отсутствуют |

| | | |
|-------------------------------|---------|-------------------|
| Государственный регистратор | | ФГИС ЕГРН |
| полное наименование должности | подпись | инициалы, фамилия |

М.П.

Раздел 3.2

Выписка из Единого государственного реестра недвижимости об объекте недвижимости
Описание местоположения земельного участка

| | | | |
|---------------------------------------|--------------------|--|----------------------|
| Земельный участок | | | |
| (вид объекта недвижимости) | | | |
| Лист № | Раздела 3.2 | Всего листов раздела 3.2 : ____ | Всего разделов: ____ |
| Всего листов выписки: ____ | | | |
| 15.11.2021 № 99/2021/430772807 | | | |
| Кадастровый номер: | | 02:17:000000:182(единое землепользование) | |

| Сведения о характерных точках границы земельного участка | | | | |
|--|------------|------------|-----------------------------------|---|
| Система координат | | | | |
| Зона № | | | | |
| Номер точки | Координаты | | Описание закрепления на местности | Средняя квадратическая погрешность определения координат характерных точек границ земельного участка, м |
| | X | Y | | |
| 1 | 2 | 3 | 4 | 5 |
| 1156 | 775076.3 | 1302268.94 | данные отсутствуют | данные отсутствуют |
| 1157 | 775107.75 | 1302251.79 | данные отсутствуют | данные отсутствуют |
| 1158 | 775144.99 | 1302325.14 | данные отсутствуют | данные отсутствуют |
| 1159 | 775294.05 | 1302241.28 | данные отсутствуют | данные отсутствуют |
| 1160 | 775294.06 | 1302241.27 | данные отсутствуют | данные отсутствуют |
| 1161 | 776603.79 | 1303916.78 | данные отсутствуют | данные отсутствуют |
| 1162 | 776596.72 | 1303923.08 | данные отсутствуют | данные отсутствуют |
| 1163 | 776585.62 | 1303934.21 | данные отсутствуют | данные отсутствуют |
| 1164 | 776451.05 | 1304028.86 | данные отсутствуют | данные отсутствуют |
| 1165 | 776432.35 | 1304043.08 | данные отсутствуют | данные отсутствуют |
| 1166 | 776415.3 | 1304046.45 | данные отсутствуют | данные отсутствуют |
| 1167 | 776403.3 | 1304047.99 | данные отсутствуют | данные отсутствуют |
| 1168 | 776394.02 | 1304047.62 | данные отсутствуют | данные отсутствуют |
| 1169 | 776368.63 | 1304044.41 | данные отсутствуют | данные отсутствуют |
| 1170 | 776338.38 | 1304044.73 | данные отсутствуют | данные отсутствуют |

| | | |
|-------------------------------|---------|-------------------|
| Государственный регистратор | | ФГИС ЕГРН |
| полное наименование должности | подпись | инициалы, фамилия |

М.П.

| | | | |
|---------------------------------------|--------------------|--|----------------------|
| Земельный участок | | | |
| (вид объекта недвижимости) | | | |
| Лист № | Раздела 3.2 | Всего листов раздела 3.2 : ____ | Всего разделов: ____ |
| Всего листов выписки: ____ | | | |
| 15.11.2021 № 99/2021/430772807 | | | |
| Кадастровый номер: | | 02:17:000000:182(единое землепользование) | |

| Сведения о характерных точках границы земельного участка | | | | |
|--|------------|------------|-----------------------------------|---|
| Система координат | | | | |
| Зона № | | | | |
| Номер точки | Координаты | | Описание закрепления на местности | Средняя квадратическая погрешность определения координат характерных точек границ земельного участка, м |
| | X | Y | | |
| 1 | 2 | 3 | 4 | 5 |
| 1171 | 776332.43 | 1304045.57 | данные отсутствуют | данные отсутствуют |
| 1172 | 776324.22 | 1304047.31 | данные отсутствуют | данные отсутствуют |
| 1173 | 776324.2 | 1304047.32 | данные отсутствуют | данные отсутствуют |
| 1174 | 776318.99 | 1304049.97 | данные отсутствуют | данные отсутствуют |
| 1175 | 776318.96 | 1304049.99 | данные отсутствуют | данные отсутствуют |
| 1176 | 776314.37 | 1304055.91 | данные отсутствуют | данные отсутствуют |
| 1177 | 776314.36 | 1304055.93 | данные отсутствуют | данные отсутствуют |
| 1178 | 776314.35 | 1304055.94 | данные отсутствуют | данные отсутствуют |
| 1179 | 776311.95 | 1304064.02 | данные отсутствуют | данные отсутствуют |
| 1180 | 776310.42 | 1304067.23 | данные отсутствуют | данные отсутствуют |
| 1181 | 776310.41 | 1304067.25 | данные отсутствуют | данные отсутствуют |
| 1182 | 776309.03 | 1304074.49 | данные отсутствуют | данные отсутствуют |
| 1183 | 776305.17 | 1304075.89 | данные отсутствуют | данные отсутствуют |
| 1184 | 776146.02 | 1304092.55 | данные отсутствуют | данные отсутствуют |
| 1185 | 776008.67 | 1304113.58 | данные отсутствуют | данные отсутствуют |

| | | |
|-------------------------------|---------|-------------------|
| Государственный регистратор | | ФГИС ЕГРН |
| полное наименование должности | подпись | инициалы, фамилия |

М.П.

Раздел 3.2

Выписка из Единого государственного реестра недвижимости об объекте недвижимости
Описание местоположения земельного участка

| | | | |
|---------------------------------------|--------------------|--|----------------------|
| Земельный участок | | | |
| (вид объекта недвижимости) | | | |
| Лист № | Раздела 3.2 | Всего листов раздела 3.2 : ____ | Всего разделов: ____ |
| Всего листов выписки: ____ | | | |
| 15.11.2021 № 99/2021/430772807 | | | |
| Кадастровый номер: | | 02:17:000000:182(единое землепользование) | |

| Сведения о характерных точках границы земельного участка | | | | |
|--|------------|------------|-----------------------------------|---|
| Система координат | | | | |
| Зона № | | | | |
| Номер точки | Координаты | | Описание закрепления на местности | Средняя квадратическая погрешность определения координат характерных точек границ земельного участка, м |
| | X | Y | | |
| 1 | 2 | 3 | 4 | 5 |
| 1186 | 776008.65 | 1304113.58 | данные отсутствуют | данные отсутствуют |
| 1187 | 776004.79 | 1304114.73 | данные отсутствуют | данные отсутствуют |
| 1188 | 776004.77 | 1304114.74 | данные отсутствуют | данные отсутствуют |
| 1189 | 776004.75 | 1304114.76 | данные отсутствуют | данные отсутствуют |
| 1190 | 776004.82 | 1304114.82 | данные отсутствуют | данные отсутствуют |
| 1191 | 775973.51 | 1304115.49 | данные отсутствуют | данные отсутствуют |
| 1192 | 775937.35 | 1304115.49 | данные отсутствуют | данные отсутствуют |
| 1193 | 775918.6 | 1304111.38 | данные отсутствуют | данные отсутствуют |
| 1194 | 775898.53 | 1304101.41 | данные отсутствуют | данные отсутствуют |
| 1195 | 775842.26 | 1304040.96 | данные отсутствуют | данные отсутствуют |
| 1196 | 775736.49 | 1303923.98 | данные отсутствуют | данные отсутствуют |
| 1197 | 775500.66 | 1303655.87 | данные отсутствуют | данные отсутствуют |
| 1198 | 775306.89 | 1303436.74 | данные отсутствуют | данные отсутствуют |
| 1199 | 775486.59 | 1303309.63 | данные отсутствуют | данные отсутствуют |
| 1200 | 775510.29 | 1303278.78 | данные отсутствуют | данные отсутствуют |

| | | |
|-------------------------------|---------|-------------------|
| Государственный регистратор | | ФГИС ЕГРН |
| полное наименование должности | подпись | инициалы, фамилия |

М.П.

Выписка из Единого государственного реестра недвижимости об объекте недвижимости
Описание местоположения земельного участка

| | | | |
|---------------------------------------|--------------------|--|----------------------|
| Земельный участок | | | |
| (вид объекта недвижимости) | | | |
| Лист № | Раздела 3.2 | Всего листов раздела 3.2 : ____ | Всего разделов: ____ |
| Всего листов выписки: ____ | | | |
| 15.11.2021 № 99/2021/430772807 | | | |
| Кадастровый номер: | | 02:17:000000:182(единое землепользование) | |

| Сведения о характерных точках границы земельного участка | | | | |
|--|------------|------------|-----------------------------------|---|
| Система координат | | | | |
| Зона № | | | | |
| Номер точки | Координаты | | Описание закрепления на местности | Средняя квадратическая погрешность определения координат характерных точек границ земельного участка, м |
| | X | Y | | |
| 1 | 2 | 3 | 4 | 5 |
| 1201 | 775478.15 | 1303253.44 | данные отсутствуют | данные отсутствуют |
| 1202 | 775453.02 | 1303283.49 | данные отсутствуют | данные отсутствуют |
| 1203 | 775480.27 | 1303305.22 | данные отсутствуют | данные отсутствуют |
| 1204 | 775301.83 | 1303430.71 | данные отсутствуют | данные отсутствуют |
| 1205 | 775212.69 | 1303326.02 | данные отсутствуют | данные отсутствуют |
| 1206 | 775105.25 | 1303196.65 | данные отсутствуют | данные отсутствуют |
| 1207 | 775019.59 | 1303087.51 | данные отсутствуют | данные отсутствуют |
| 1208 | 774946.62 | 1302999.81 | данные отсутствуют | данные отсутствуют |
| 1209 | 774891.41 | 1302929.37 | данные отсутствуют | данные отсутствуют |
| 1210 | 774815.18 | 1302833.06 | данные отсутствуют | данные отсутствуют |
| 1211 | 774802.65 | 1302823.14 | данные отсутствуют | данные отсутствуют |
| 1212 | 774786.46 | 1302821.68 | данные отсутствуют | данные отсутствуют |
| 1213 | 774769.79 | 1302826.7 | данные отсутствуют | данные отсутствуют |
| 1214 | 774626.8 | 1302889.96 | данные отсутствуют | данные отсутствуют |
| 1215 | 774544.69 | 1302924.73 | данные отсутствуют | данные отсутствуют |

| | | |
|-------------------------------|---------|-------------------|
| Государственный регистратор | | ФГИС ЕГРН |
| полное наименование должности | подпись | инициалы, фамилия |

М.П.

Раздел 3.2

Выписка из Единого государственного реестра недвижимости об объекте недвижимости
Описание местоположения земельного участка

| | | | |
|---------------------------------------|--------------------|--|----------------------|
| Земельный участок | | | |
| (вид объекта недвижимости) | | | |
| Лист № | Раздела 3.2 | Всего листов раздела 3.2 : ____ | Всего разделов: ____ |
| Всего листов выписки: ____ | | | |
| 15.11.2021 № 99/2021/430772807 | | | |
| Кадастровый номер: | | 02:17:000000:182(единое землепользование) | |

| Сведения о характерных точках границы земельного участка | | | | |
|--|------------|------------|-----------------------------------|---|
| Система координат | | | | |
| Зона № | | | | |
| Номер точки | Координаты | | Описание закрепления на местности | Средняя квадратическая погрешность определения координат характерных точек границ земельного участка, м |
| | X | Y | | |
| 1 | 2 | 3 | 4 | 5 |
| 1216 | 774329.72 | 1303020.78 | данные отсутствуют | данные отсутствуют |
| 1217 | 774311.86 | 1303027.45 | данные отсутствуют | данные отсутствуют |
| 1218 | 773979.15 | 1303053.79 | данные отсутствуют | данные отсутствуют |
| 1219 | 773695.36 | 1303075.48 | данные отсутствуют | данные отсутствуют |
| 1220 | 773601.09 | 1303084.15 | данные отсутствуют | данные отсутствуют |
| 1221 | 773528.97 | 1303087.06 | данные отсутствуют | данные отсутствуют |
| 1222 | 773421.02 | 1303094.64 | данные отсутствуют | данные отсутствуют |
| 1223 | 773365.47 | 1303103.35 | данные отсутствуют | данные отсутствуют |
| 1224 | 773273.88 | 1303121.4 | данные отсутствуют | данные отсутствуют |
| 1225 | 773162.99 | 1303144.07 | данные отсутствуют | данные отсутствуют |
| 1226 | 773162.11 | 1303135.89 | данные отсутствуют | данные отсутствуют |
| 1227 | 773152.97 | 1303133.34 | данные отсутствуют | данные отсутствуют |
| 1228 | 773145.66 | 1303084.28 | данные отсутствуют | данные отсутствуют |
| 1229 | 773155.42 | 1303082.51 | данные отсутствуют | данные отсутствуют |
| 1230 | 773154.43 | 1303073.05 | данные отсутствуют | данные отсутствуют |

| | | |
|-------------------------------|---------|-------------------|
| Государственный регистратор | | ФГИС ЕГРН |
| полное наименование должности | подпись | инициалы, фамилия |

М.П.

| | | | |
|---------------------------------------|--------------------|--|----------------------|
| Земельный участок | | | |
| (вид объекта недвижимости) | | | |
| Лист № | Раздела 3.2 | Всего листов раздела 3.2 : ____ | Всего разделов: ____ |
| Всего листов выписки: ____ | | | |
| 15.11.2021 № 99/2021/430772807 | | | |
| Кадастровый номер: | | 02:17:000000:182(единое землепользование) | |

| Сведения о характерных точках границы земельного участка | | | | |
|--|------------|------------|-----------------------------------|---|
| Система координат | | | | |
| Зона № | | | | |
| Номер точки | Координаты | | Описание закрепления на местности | Средняя квадратическая погрешность определения координат характерных точек границ земельного участка, м |
| | X | Y | | |
| 1 | 2 | 3 | 4 | 5 |
| 1231 | 773146.9 | 1303072.91 | данные отсутствуют | данные отсутствуют |
| 1232 | 773150.06 | 1303069.36 | данные отсутствуют | данные отсутствуют |
| 1233 | 773175.99 | 1303036.24 | данные отсутствуют | данные отсутствуют |
| 1234 | 773222.16 | 1303036.24 | данные отсутствуют | данные отсутствуют |
| 1235 | 773259.68 | 1303039.12 | данные отсутствуют | данные отсутствуют |
| 1236 | 773282.79 | 1303027.58 | данные отсутствуют | данные отсутствуют |
| 1237 | 773315.99 | 1303014.59 | данные отсутствуют | данные отсутствуют |
| 1238 | 773340.5 | 1303013.14 | данные отсутствуют | данные отсутствуют |
| 1239 | 773370.86 | 1302981.33 | данные отсутствуют | данные отсутствуют |
| 1240 | 773380.97 | 1302948.13 | данные отсутствуют | данные отсутствуют |
| 1241 | 773415.56 | 1302935.22 | данные отсутствуют | данные отсутствуют |
| 1242 | 773448.81 | 1302884.64 | данные отсутствуют | данные отсутствуют |
| 1243 | 773470.4 | 1302861.62 | данные отсутствуют | данные отсутствуют |
| 1244 | 773503.59 | 1302857.28 | данные отсутствуют | данные отсутствуют |
| 1245 | 773555.54 | 1302870.27 | данные отсутствуют | данные отсутствуют |

| | | |
|-------------------------------|---------|-------------------|
| Государственный регистратор | | ФГИС ЕГРН |
| полное наименование должности | подпись | инициалы, фамилия |

М.П.

Раздел 3.2

Выписка из Единого государственного реестра недвижимости об объекте недвижимости
Описание местоположения земельного участка

| | | | |
|---------------------------------------|--------------------|--|----------------------|
| Земельный участок | | | |
| (вид объекта недвижимости) | | | |
| Лист № | Раздела 3.2 | Всего листов раздела 3.2 : ____ | Всего разделов: ____ |
| Всего листов выписки: ____ | | | |
| 15.11.2021 № 99/2021/430772807 | | | |
| Кадастровый номер: | | 02:17:000000:182(единое землепользование) | |

| Сведения о характерных точках границы земельного участка | | | | |
|--|------------|------------|-----------------------------------|---|
| Система координат | | | | |
| Зона № | | | | |
| Номер точки | Координаты | | Описание закрепления на местности | Средняя квадратическая погрешность определения координат характерных точек границ земельного участка, м |
| | X | Y | | |
| 1 | 2 | 3 | 4 | 5 |
| 1246 | 773587.29 | 1302868.82 | данные отсутствуют | данные отсутствуют |
| 1247 | 773610.33 | 1302874.59 | данные отсутствуют | данные отсутствуют |
| 1248 | 773620.42 | 1302891.81 | данные отсутствуют | данные отсутствуют |
| 1249 | 773591.61 | 1302904.74 | данные отсутствуют | данные отсутствуют |
| 1250 | 773569.91 | 1302950.99 | данные отсутствуют | данные отсутствуют |
| 1251 | 773589.52 | 1302962.6 | данные отсутствуют | данные отсутствуют |
| 1252 | 773589.51 | 1302962.61 | данные отсутствуют | данные отсутствуют |
| 1253 | 773588.81 | 1302963.42 | данные отсутствуют | данные отсутствуют |
| 1254 | 773597.36 | 1302970.98 | данные отсутствуют | данные отсутствуют |
| 1255 | 773478.9 | 1303071.39 | данные отсутствуют | данные отсутствуют |
| 1256 | 773475.14 | 1303070.26 | данные отсутствуют | данные отсутствуют |
| 1257 | 773472.55 | 1303073.14 | данные отсутствуют | данные отсутствуют |
| 1258 | 773418.82 | 1303063.78 | данные отсутствуют | данные отсутствуют |
| 1259 | 773418.48 | 1303065.74 | данные отсутствуют | данные отсутствуют |
| 1260 | 773476.69 | 1303075.89 | данные отсутствуют | данные отсутствуют |

| | | |
|-------------------------------|---------|-------------------|
| Государственный регистратор | | ФГИС ЕГРН |
| полное наименование должности | подпись | инициалы, фамилия |

М.П.

Выписка из Единого государственного реестра недвижимости об объекте недвижимости
Описание местоположения земельного участка

| | | | |
|---------------------------------------|--------------------|--|----------------------|
| Земельный участок | | | |
| (вид объекта недвижимости) | | | |
| Лист № | Раздела 3.2 | Всего листов раздела 3.2 : ____ | Всего разделов: ____ |
| Всего листов выписки: ____ | | | |
| 15.11.2021 № 99/2021/430772807 | | | |
| Кадастровый номер: | | 02:17:000000:182(единое землепользование) | |

| Сведения о характерных точках границы земельного участка | | | | |
|--|------------|------------|-----------------------------------|---|
| Система координат | | | | |
| Зона № | | | | |
| Номер точки | Координаты | | Описание закрепления на местности | Средняя квадратическая погрешность определения координат характерных точек границ земельного участка, м |
| | X | Y | | |
| 1 | 2 | 3 | 4 | 5 |
| 1261 | 773598.85 | 1302972.3 | данные отсутствуют | данные отсутствуют |
| 1262 | 773599.93 | 1302973.26 | данные отсутствуют | данные отсутствуют |
| 1263 | 773603.56 | 1302969.14 | данные отсутствуют | данные отсутствуют |
| 1264 | 773630.54 | 1302979.89 | данные отсутствуют | данные отсутствуют |
| 1265 | 773644.96 | 1303010.19 | данные отсутствуют | данные отсутствуют |
| 1266 | 773663.72 | 1303031.84 | данные отсутствуют | данные отсутствуют |
| 1267 | 773678.22 | 1303034.78 | данные отсутствуют | данные отсутствуют |
| 1268 | 773676.83 | 1303021.71 | данные отсутствуют | данные отсутствуют |
| 1269 | 773663.86 | 1302997.18 | данные отсутствуют | данные отсутствуют |
| 1270 | 773658.07 | 1302955.34 | данные отсутствуют | данные отсутствуют |
| 1271 | 773671.05 | 1302919.34 | данные отсутствуют | данные отсутствуют |
| 1272 | 773689.76 | 1302916.45 | данные отсутствуют | данные отсутствуют |
| 1273 | 773689.84 | 1302903.46 | данные отсутствуют | данные отсутствуют |
| 1274 | 773718.57 | 1302899.14 | данные отсутствуют | данные отсутствуют |
| 1275 | 773718.57 | 1302923.58 | данные отсутствуют | данные отсутствуют |

| | | |
|-------------------------------|---------|-------------------|
| Государственный регистратор | | ФГИС ЕГРН |
| полное наименование должности | подпись | инициалы, фамилия |

М.П.

Раздел 3.2

Выписка из Единого государственного реестра недвижимости об объекте недвижимости
Описание местоположения земельного участка

| | | | |
|---------------------------------------|--------------------|--|----------------------|
| Земельный участок | | | |
| (вид объекта недвижимости) | | | |
| Лист № | Раздела 3.2 | Всего листов раздела 3.2 : ____ | Всего разделов: ____ |
| Всего листов выписки: ____ | | | |
| 15.11.2021 № 99/2021/430772807 | | | |
| Кадастровый номер: | | 02:17:000000:182(единое землепользование) | |

| Сведения о характерных точках границы земельного участка | | | | |
|--|------------|------------|-----------------------------------|---|
| Система координат | | | | |
| Зона № | | | | |
| Номер точки | Координаты | | Описание закрепления на местности | Средняя квадратическая погрешность определения координат характерных точек границ земельного участка, м |
| | X | Y | | |
| 1 | 2 | 3 | 4 | 5 |
| 1276 | 773727.28 | 1302923.66 | данные отсутствуют | данные отсутствуют |
| 1277 | 773756.14 | 1302938.1 | данные отсутствуют | данные отсутствуют |
| 1278 | 773772.03 | 1302916.46 | данные отсутствуют | данные отсутствуют |
| 1279 | 773803.76 | 1302933.78 | данные отсутствуют | данные отсутствуют |
| 1280 | 773813.94 | 1302922.16 | данные отсутствуют | данные отсутствуют |
| 1281 | 773826.89 | 1302904.9 | данные отсутствуют | данные отсутствуют |
| 1282 | 773851.4 | 1302904.9 | данные отсутствуют | данные отсутствуют |
| 1283 | 773861.5 | 1302896.24 | данные отсутствуют | данные отсутствуют |
| 1284 | 773897.57 | 1302907.79 | данные отсутствуют | данные отсутствуют |
| 1285 | 773910.62 | 1302896.18 | данные отсутствуют | данные отсутствуют |
| 1286 | 773912.08 | 1302887.58 | данные отсутствуют | данные отсутствуют |
| 1287 | 773929.32 | 1302887.58 | данные отсутствуют | данные отсутствуют |
| 1288 | 773950.93 | 1302900.58 | данные отсутствуют | данные отсутствуют |
| 1289 | 773969.73 | 1302910.67 | данные отсутствуют | данные отсутствуют |
| 1290 | 773985.61 | 1302916.45 | данные отсутствуют | данные отсутствуют |

| | | |
|-------------------------------|---------|-------------------|
| Государственный регистратор | | ФГИС ЕГРН |
| полное наименование должности | подпись | инициалы, фамилия |

М.П.

| | | | |
|---------------------------------------|--------------------|--|----------------------|
| Земельный участок | | | |
| (вид объекта недвижимости) | | | |
| Лист № | Раздела 3.2 | Всего листов раздела 3.2 : ____ | Всего разделов: ____ |
| Всего листов выписки: ____ | | | |
| 15.11.2021 № 99/2021/430772807 | | | |
| Кадастровый номер: | | 02:17:000000:182(единое землепользование) | |

| Сведения о характерных точках границы земельного участка | | | | |
|--|------------|------------|-----------------------------------|---|
| Система координат | | | | |
| Зона № | | | | |
| Номер точки | Координаты | | Описание закрепления на местности | Средняя квадратическая погрешность определения координат характерных точек границ земельного участка, м |
| | X | Y | | |
| 1 | 2 | 3 | 4 | 5 |
| 1291 | 774007.32 | 1302894.74 | данные отсутствуют | данные отсутствуют |
| 1292 | 774004.44 | 1302883.92 | данные отсутствуют | данные отсутствуют |
| 1293 | 774036.13 | 1302872.43 | данные отсутствуют | данные отсутствуют |
| 1294 | 774062.06 | 1302892.58 | данные отсутствуют | данные отсутствуют |
| 1295 | 774102.52 | 1302895.52 | данные отсутствуют | данные отсутствуют |
| 1296 | 774137.15 | 1302907.07 | данные отсутствуют | данные отсутствуют |
| 1297 | 774168.9 | 1302909.95 | данные отсутствуют | данные отсутствуют |
| 1298 | 774206.38 | 1302947.41 | данные отсутствуют | данные отсутствуют |
| 1299 | 774226.69 | 1302912.77 | данные отсутствуют | данные отсутствуют |
| 1300 | 774261.27 | 1302892.66 | данные отсутствуют | данные отсутствуют |
| 1301 | 774284.31 | 1302915.66 | данные отсутствуют | данные отсутствуют |
| 1302 | 774336.39 | 1302872.37 | данные отсутствуют | данные отсутствуют |
| 1303 | 774382.47 | 1302826.29 | данные отсутствуют | данные отсутствуют |
| 1304 | 774388.16 | 1302866.38 | данные отсутствуют | данные отсутствуют |
| 1305 | 774467.02 | 1302779.95 | данные отсутствуют | данные отсутствуют |

| | | |
|-------------------------------|---------|-------------------|
| Государственный регистратор | | ФГИС ЕГРН |
| полное наименование должности | подпись | инициалы, фамилия |

М.П.

Раздел 3.2

Выписка из Единого государственного реестра недвижимости об объекте недвижимости
Описание местоположения земельного участка

| | | | |
|---------------------------------------|--------------------|--|----------------------|
| Земельный участок | | | |
| (вид объекта недвижимости) | | | |
| Лист № | Раздела 3.2 | Всего листов раздела 3.2 : ____ | Всего разделов: ____ |
| Всего листов выписки: ____ | | | |
| 15.11.2021 № 99/2021/430772807 | | | |
| Кадастровый номер: | | 02:17:000000:182(единое землепользование) | |

| Сведения о характерных точках границы земельного участка | | | | |
|--|------------|------------|-----------------------------------|---|
| Система координат | | | | |
| Зона № | | | | |
| Номер точки | Координаты | | Описание закрепления на местности | Средняя квадратическая погрешность определения координат характерных точек границ земельного участка, м |
| | X | Y | | |
| 1 | 2 | 3 | 4 | 5 |
| 1306 | 774534.08 | 1302709.44 | данные отсутствуют | данные отсутствуют |
| 1307 | 774567.35 | 1302656.11 | данные отсутствуют | данные отсутствуют |
| 1308 | 774656.77 | 1302549.09 | данные отсутствуют | данные отсутствуют |
| 1309 | 774697.18 | 1302479.81 | данные отсутствуют | данные отсутствуют |
| 1310 | 774691.41 | 1302453.82 | данные отсутствуют | данные отсутствуют |
| 1311 | 774737.58 | 1302416.32 | данные отсутствуют | данные отсутствуют |
| 1312 | 774717.39 | 1302335.47 | данные отсутствуют | данные отсутствуют |
| 1313 | 774691.34 | 1302344.78 | данные отсутствуют | данные отсутствуют |
| 1314 | 774666.76 | 1302365.04 | данные отсутствуют | данные отсутствуют |
| 1315 | 774630.68 | 1302401.12 | данные отсутствуют | данные отсутствуют |
| 1316 | 774601.81 | 1302442.98 | данные отсутствуют | данные отсутствуют |
| 1317 | 774552.75 | 1302499.26 | данные отсутствуют | данные отсутствуют |
| 1318 | 774499.35 | 1302546.9 | данные отсутствуют | данные отсутствуют |
| 1319 | 774467.6 | 1302577.2 | данные отсутствуют | данные отсутствуют |
| 1320 | 774466.15 | 1302581.52 | данные отсутствуют | данные отсутствуют |

| | | |
|-------------------------------|---------|-------------------|
| Государственный регистратор | | ФГИС ЕГРН |
| полное наименование должности | подпись | инициалы, фамилия |

М.П.

Выписка из Единого государственного реестра недвижимости об объекте недвижимости
Описание местоположения земельного участка

| | | | |
|---------------------------------------|--------------------|--|----------------------|
| Земельный участок | | | |
| (вид объекта недвижимости) | | | |
| Лист № | Раздела 3.2 | Всего листов раздела 3.2 : ____ | Всего разделов: ____ |
| Всего листов выписки: ____ | | | |
| 15.11.2021 № 99/2021/430772807 | | | |
| Кадастровый номер: | | 02:17:000000:182(единое землепользование) | |

| Сведения о характерных точках границы земельного участка | | | | |
|--|------------|------------|-----------------------------------|---|
| Система координат | | | | |
| Зона № | | | | |
| Номер точки | Координаты | | Описание закрепления на местности | Средняя квадратическая погрешность определения координат характерных точек границ земельного участка, м |
| | X | Y | | |
| 1 | 2 | 3 | 4 | 5 |
| 1321 | 774432.96 | 1302610.4 | данные отсутствуют | данные отсутствуют |
| 1322 | 774365.13 | 1302673.89 | данные отсутствуют | данные отсутствуют |
| 1323 | 774347.81 | 1302685.38 | данные отсутствуют | данные отсутствуют |
| 1324 | 774340.59 | 1302698.42 | данные отсутствуют | данные отсутствуют |
| 1325 | 774352.13 | 1302702.78 | данные отсутствуют | данные отсутствуют |
| 1326 | 774347.82 | 1302724.42 | данные отсутствуют | данные отсутствуют |
| 1327 | 774327.6 | 1302754.72 | данные отсутствуют | данные отсутствуют |
| 1328 | 774305.95 | 1302785.02 | данные отсутствуют | данные отсутствуют |
| 1329 | 774287.18 | 1302816.8 | данные отсутствуют | данные отсутствуют |
| 1330 | 774258.38 | 1302836.91 | данные отсутствуют | данные отсутствуют |
| 1331 | 774226.64 | 1302844.13 | данные отсутствуют | данные отсутствуют |
| 1332 | 774163.14 | 1302832.58 | данные отсутствуют | данные отсутствуют |
| 1333 | 774115.52 | 1302815.26 | данные отсутствуют | данные отсутствуют |
| 1334 | 774067.88 | 1302805.15 | данные отсутствуют | данные отсутствуют |
| 1335 | 773995.72 | 1302799.39 | данные отсутствуют | данные отсутствуют |

| | | |
|-------------------------------|---------|-------------------|
| Государственный регистратор | | ФГИС ЕГРН |
| полное наименование должности | подпись | инициалы, фамилия |

М.П.

Раздел 3.2

Выписка из Единого государственного реестра недвижимости об объекте недвижимости
Описание местоположения земельного участка

| | | | |
|---------------------------------------|--------------------|--|----------------------|
| Земельный участок | | | |
| (вид объекта недвижимости) | | | |
| Лист № | Раздела 3.2 | Всего листов раздела 3.2 : ____ | Всего разделов: ____ |
| Всего листов выписки: ____ | | | |
| 15.11.2021 № 99/2021/430772807 | | | |
| Кадастровый номер: | | 02:17:000000:182(единое землепользование) | |

| Сведения о характерных точках границы земельного участка | | | | |
|--|------------|------------|-----------------------------------|---|
| Система координат | | | | |
| Зона № | | | | |
| Номер точки | Координаты | | Описание закрепления на местности | Средняя квадратическая погрешность определения координат характерных точек границ земельного участка, м |
| | X | Y | | |
| 1 | 2 | 3 | 4 | 5 |
| 1336 | 773962.52 | 1302813.82 | данные отсутствуют | данные отсутствуют |
| 1337 | 773969.68 | 1302842.75 | данные отсутствуют | данные отсутствуют |
| 1338 | 773939.43 | 1302860 | данные отсутствуют | данные отсутствуют |
| 1339 | 773910.56 | 1302874.43 | данные отсутствуют | данные отсутствуют |
| 1340 | 773887.48 | 1302888.86 | данные отсутствуют | данные отсутствуют |
| 1341 | 773865.89 | 1302874.5 | данные отсутствуют | данные отсутствуют |
| 1342 | 773864.45 | 1302842.77 | данные отсутствуют | данные отсутствуют |
| 1343 | 773842.74 | 1302842.69 | данные отсутствуют | данные отсутствуют |
| 1344 | 773789.33 | 1302858.56 | данные отсутствуют | данные отсутствуют |
| 1345 | 773790.75 | 1302871.62 | данные отсутствуют | данные отсутствуют |
| 1346 | 773769.15 | 1302877.31 | данные отсутствуют | данные отсутствуют |
| 1347 | 773760.54 | 1302867.28 | данные отсутствуют | данные отсутствуют |
| 1348 | 773704.2 | 1302852.78 | данные отсутствуют | данные отсутствуют |
| 1349 | 773682.6 | 1302832.64 | данные отсутствуют | данные отсутствуют |
| 1350 | 773645.03 | 1302815.26 | данные отсутствуют | данные отсутствуют |

| | | |
|-------------------------------|---------|-------------------|
| Государственный регистратор | | ФГИС ЕГРН |
| полное наименование должности | подпись | инициалы, фамилия |

М.П.

| | | | |
|---------------------------------------|--------------------|--|----------------------|
| Земельный участок | | | |
| (вид объекта недвижимости) | | | |
| Лист № | Раздела 3.2 | Всего листов раздела 3.2 : ____ | Всего разделов: ____ |
| Всего листов выписки: ____ | | | |
| 15.11.2021 № 99/2021/430772807 | | | |
| Кадастровый номер: | | 02:17:000000:182(единое землепользование) | |

| Сведения о характерных точках границы земельного участка | | | | |
|--|------------|------------|-----------------------------------|---|
| Система координат | | | | |
| Зона № | | | | |
| Номер точки | Координаты | | Описание закрепления на местности | Средняя квадратическая погрешность определения координат характерных точек границ земельного участка, м |
| | X | Y | | |
| 1 | 2 | 3 | 4 | 5 |
| 1351 | 773601.74 | 1302806.59 | данные отсутствуют | данные отсутствуют |
| 1352 | 773552.67 | 1302790.74 | данные отсутствуют | данные отсутствуют |
| 1353 | 773476.17 | 1302786.4 | данные отсутствуют | данные отсутствуют |
| 1354 | 773443.02 | 1302780.62 | данные отсутствуют | данные отсутствуют |
| 1355 | 773417.05 | 1302743.17 | данные отсутствуют | данные отсутствуют |
| 1356 | 773392.51 | 1302721.52 | данные отсутствуют | данные отсутствуют |
| 1357 | 773367.88 | 1302740.29 | данные отсутствуют | данные отсутствуют |
| 1358 | 773367.87 | 1302760.5 | данные отсутствуют | данные отсутствуют |
| 1359 | 773377.97 | 1302780.7 | данные отсутствуют | данные отсутствуют |
| 1360 | 773376.52 | 1302809.57 | данные отсутствуют | данные отсутствуют |
| 1361 | 773392.4 | 1302849.98 | данные отсутствуют | данные отсутствуют |
| 1362 | 773385.18 | 1302893.26 | данные отсутствуют | данные отсутствуют |
| 1363 | 773354.89 | 1302929.28 | данные отсутствуют | данные отсутствуют |
| 1364 | 773320.3 | 1302936.5 | данные отсутствуют | данные отсутствуют |
| 1365 | 773285.65 | 1302958.14 | данные отсутствуют | данные отсутствуют |

| | | |
|-------------------------------|---------|-------------------|
| Государственный регистратор | | ФГИС ЕГРН |
| полное наименование должности | подпись | инициалы, фамилия |

М.П.

Раздел 3.2

Выписка из Единого государственного реестра недвижимости об объекте недвижимости
Описание местоположения земельного участка

| | | | |
|---------------------------------------|--------------------|--|----------------------|
| Земельный участок | | | |
| (вид объекта недвижимости) | | | |
| Лист № | Раздела 3.2 | Всего листов раздела 3.2 : ____ | Всего разделов: ____ |
| Всего листов выписки: ____ | | | |
| 15.11.2021 № 99/2021/430772807 | | | |
| Кадастровый номер: | | 02:17:000000:182(единое землепользование) | |

| Сведения о характерных точках границы земельного участка | | | | |
|--|------------|------------|-----------------------------------|---|
| Система координат | | | | |
| Зона № | | | | |
| Номер точки | Координаты | | Описание закрепления на местности | Средняя квадратическая погрешность определения координат характерных точек границ земельного участка, м |
| | X | Y | | |
| 1 | 2 | 3 | 4 | 5 |
| 1366 | 773209.18 | 1302963.9 | данные отсутствуют | данные отсутствуют |
| 1367 | 773144.29 | 1302907.7 | данные отсутствуют | данные отсутствуют |
| 1368 | 773121.2 | 1302857.18 | данные отсутствуют | данные отсутствуют |
| 1369 | 773111.23 | 1302854.61 | данные отсутствуют | данные отсутствуют |
| 1370 | 773096.8 | 1302746.64 | данные отсутствуют | данные отсутствуют |
| 1371 | 773050.02 | 1302419 | данные отсутствуют | данные отсутствуют |
| 1372 | 773039.34 | 1302329.46 | данные отсутствуют | данные отсутствуют |
| 1373 | 773019.61 | 1302182.71 | данные отсутствуют | данные отсутствуют |
| 1374 | 772991.82 | 1301994.64 | данные отсутствуют | данные отсутствуют |
| 1375 | 772994.38 | 1301983.46 | данные отсутствуют | данные отсутствуют |
| 1376 | 772989.11 | 1301976.74 | данные отсутствуют | данные отсутствуют |
| 1377 | 772975.1 | 1301869.5 | данные отсутствуют | данные отсутствуют |
| 1378 | 772932.72 | 1301556.3 | данные отсутствуют | данные отсутствуют |
| 1379 | 772919.23 | 1301460.28 | данные отсутствуют | данные отсутствуют |
| 1380 | 772873.57 | 1301126.06 | данные отсутствуют | данные отсутствуют |

| | | |
|-------------------------------|---------|-------------------|
| Государственный регистратор | | ФГИС ЕГРН |
| полное наименование должности | подпись | инициалы, фамилия |

М.П.

Выписка из Единого государственного реестра недвижимости об объекте недвижимости
Описание местоположения земельного участка

| | | | |
|---------------------------------------|--------------------|--|----------------------|
| Земельный участок | | | |
| (вид объекта недвижимости) | | | |
| Лист № | Раздела 3.2 | Всего листов раздела 3.2 : ____ | Всего разделов: ____ |
| Всего листов выписки: ____ | | | |
| 15.11.2021 № 99/2021/430772807 | | | |
| Кадастровый номер: | | 02:17:000000:182(единое землепользование) | |

| Сведения о характерных точках границы земельного участка | | | | |
|--|------------|------------|-----------------------------------|---|
| Система координат | | | | |
| Зона № | | | | |
| Номер точки | Координаты | | Описание закрепления на местности | Средняя квадратическая погрешность определения координат характерных точек границ земельного участка, м |
| | X | Y | | |
| 1 | 2 | 3 | 4 | 5 |
| 1381 | 772872.61 | 1301119.98 | данные отсутствуют | данные отсутствуют |
| 1382 | 772850.11 | 1300977.59 | данные отсутствуют | данные отсутствуют |
| 1383 | 772849.16 | 1300938.32 | данные отсутствуют | данные отсутствуют |
| 1384 | 772852.73 | 1300895.12 | данные отсутствуют | данные отсутствуют |
| 1385 | 772871.13 | 1300734.22 | данные отсутствуют | данные отсутствуют |
| 1386 | 772893.34 | 1300512.68 | данные отсутствуют | данные отсутствуют |
| 1387 | 772900.28 | 1300443.51 | данные отсутствуют | данные отсутствуют |
| 1388 | 772923.62 | 1300224.3 | данные отсутствуют | данные отсутствуют |
| 1389 | 772953.74 | 1299938.65 | данные отсутствуют | данные отсутствуют |
| 1390 | 772973.25 | 1299774.27 | данные отсутствуют | данные отсутствуют |
| 1391 | 772982.27 | 1299645.5 | данные отсутствуют | данные отсутствуют |
| 1392 | 772996.33 | 1299520.79 | данные отсутствуют | данные отсутствуют |
| 1393 | 772999.34 | 1299517.45 | данные отсутствуют | данные отсутствуют |
| 1394 | 773000.11 | 1299514.03 | данные отсутствуют | данные отсутствуют |
| 1395 | 772997.37 | 1299509.05 | данные отсутствуют | данные отсутствуют |

| | | |
|-------------------------------|---------|-------------------|
| Государственный регистратор | | ФГИС ЕГРН |
| полное наименование должности | подпись | инициалы, фамилия |

М.П.

Раздел 3.2

Выписка из Единого государственного реестра недвижимости об объекте недвижимости
Описание местоположения земельного участка

| | | | |
|---------------------------------------|--------------------|--|----------------------|
| Земельный участок | | | |
| (вид объекта недвижимости) | | | |
| Лист № | Раздела 3.2 | Всего листов раздела 3.2 : ____ | Всего разделов: ____ |
| Всего листов выписки: ____ | | | |
| 15.11.2021 № 99/2021/430772807 | | | |
| Кадастровый номер: | | 02:17:000000:182(единое землепользование) | |

| Сведения о характерных точках границы земельного участка | | | | |
|--|------------|------------|-----------------------------------|---|
| Система координат | | | | |
| Зона № | | | | |
| Номер точки | Координаты | | Описание закрепления на местности | Средняя квадратическая погрешность определения координат характерных точек границ земельного участка, м |
| | X | Y | | |
| 1 | 2 | 3 | 4 | 5 |
| 1396 | 773019.7 | 1299306.14 | данные отсутствуют | данные отсутствуют |
| 1397 | 773029.37 | 1299222.12 | данные отсутствуют | данные отсутствуют |
| 1398 | 773053.1 | 1298982.55 | данные отсутствуют | данные отсутствуют |
| 1399 | 773055.09 | 1298966.62 | данные отсутствуют | данные отсутствуют |
| 1400 | 773072.73 | 1298856.64 | данные отсутствуют | данные отсутствуют |
| 1401 | 773156.78 | 1298743.6 | данные отсутствуют | данные отсутствуют |
| 1402 | 774057.63 | 1300790.94 | данные отсутствуют | данные отсутствуют |
| 1403 | 773962.13 | 1300820.58 | данные отсутствуют | данные отсутствуют |
| 1404 | 773906.15 | 1300800.82 | данные отсутствуют | данные отсутствуют |
| 1405 | 773879.75 | 1300807.39 | данные отсутствуют | данные отсутствуют |
| 1406 | 773833.69 | 1300837.04 | данные отсутствуют | данные отсутствуют |
| 1407 | 773767.83 | 1300840.34 | данные отсутствуют | данные отсутствуют |
| 1408 | 773685.5 | 1300810.69 | данные отсутствуют | данные отсутствуют |
| 1409 | 773573.52 | 1300810.69 | данные отсутствуют | данные отсутствуют |
| 1410 | 773497.77 | 1300853.5 | данные отсутствуют | данные отсутствуют |

| | | |
|-------------------------------|---------|-------------------|
| Государственный регистратор | | ФГИС ЕГРН |
| полное наименование должности | подпись | инициалы, фамилия |

М.П.

| | | | |
|---------------------------------------|---|--|-----------------------------------|
| Земельный участок | | | |
| (вид объекта недвижимости) | | | |
| Лист № <u> </u> Раздела 3.2 | Всего листов раздела 3.2 : <u> </u> | Всего разделов: <u> </u> | Всего листов выписки: <u> </u> |
| 15.11.2021 № 99/2021/430772807 | | | |
| Кадастровый номер: | | 02:17:000000:182(единое землепользование) | |

| Сведения о характерных точках границы земельного участка | | | | |
|--|------------|------------|-----------------------------------|---|
| Система координат | | | | |
| Зона № | | | | |
| Номер точки | Координаты | | Описание закрепления на местности | Средняя квадратическая погрешность определения координат характерных точек границ земельного участка, м |
| | X | Y | | |
| 1 | 2 | 3 | 4 | 5 |
| 1411 | 773441.8 | 1300863.39 | данные отсутствуют | данные отсутствуют |
| 1412 | 773389.1 | 1300856.8 | данные отсутствуют | данные отсутствуют |
| 1413 | 773346.29 | 1300869.97 | данные отсутствуют | данные отсутствуют |
| 1414 | 773244.19 | 1300830.45 | данные отсутствуют | данные отсутствуют |
| 1415 | 773201.38 | 1300853.5 | данные отсутствуют | данные отсутствуют |
| 1416 | 773138.81 | 1300876.56 | данные отсутствуют | данные отсутствуют |
| 1417 | 773072.89 | 1300902.98 | данные отсутствуют | данные отсутствуют |
| 1418 | 773063.02 | 1300919.44 | данные отсутствуют | данные отсутствуют |
| 1419 | 772993.86 | 1300955.66 | данные отсутствуют | данные отсутствуют |
| 1420 | 772957.63 | 1301011.68 | данные отсутствуют | данные отсутствуют |
| 1421 | 773010.43 | 1301123.65 | данные отсутствуют | данные отсутствуют |
| 1422 | 773099.35 | 1301054.5 | данные отсутствуют | данные отсутствуют |
| 1423 | 773237.63 | 1300952.46 | данные отсутствуют | данные отсутствуют |
| 1424 | 773316.65 | 1300939.3 | данные отсутствуют | данные отсутствуют |
| 1425 | 773451.69 | 1300922.83 | данные отсутствуют | данные отсутствуют |

| | | |
|-------------------------------|---------|-------------------|
| Государственный регистратор | | ФГИС ЕГРН |
| полное наименование должности | подпись | инициалы, фамилия |

М.П.

Раздел 3.2

Выписка из Единого государственного реестра недвижимости об объекте недвижимости
Описание местоположения земельного участка

| | | | |
|---------------------------------------|---|--|-----------------------------------|
| Земельный участок | | | |
| (вид объекта недвижимости) | | | |
| Лист № <u> </u> Раздела 3.2 | Всего листов раздела 3.2 : <u> </u> | Всего разделов: <u> </u> | Всего листов выписки: <u> </u> |
| 15.11.2021 № 99/2021/430772807 | | | |
| Кадастровый номер: | | 02:17:000000:182(единое землепользование) | |

| Сведения о характерных точках границы земельного участка | | | | |
|--|------------|------------|-----------------------------------|---|
| Система координат | | | | |
| Зона № | | | | |
| Номер точки | Координаты | | Описание закрепления на местности | Средняя квадратическая погрешность определения координат характерных точек границ земельного участка, м |
| | X | Y | | |
| 1 | 2 | 3 | 4 | 5 |
| 1426 | 773511.01 | 1300903.01 | данные отсутствуют | данные отсутствуют |
| 1427 | 773580.12 | 1300850.37 | данные отсутствуют | данные отсутствуют |
| 1428 | 773629.45 | 1300863.49 | данные отсутствуют | данные отсутствуют |
| 1429 | 773629.45 | 1300889.81 | данные отсутствуют | данные отсутствуют |
| 1430 | 773602.86 | 1300942.38 | данные отсутствуют | данные отсутствуют |
| 1431 | 773622.87 | 1301005.07 | данные отсутствуют | данные отсутствуют |
| 1432 | 773589.99 | 1301037.94 | данные отсутствуют | данные отсутствуют |
| 1433 | 773537.27 | 1301047.87 | данные отсутствуют | данные отсутствуют |
| 1434 | 773504.31 | 1301074.22 | данные отсутствуют | данные отсутствуют |
| 1435 | 773471.39 | 1301133.42 | данные отсутствуют | данные отсутствуют |
| 1436 | 773392.39 | 1301149.9 | данные отсутствуют | данные отсутствуют |
| 1437 | 773290.3 | 1301186.13 | данные отсутствуют | данные отсутствуют |
| 1438 | 773188.17 | 1301232.22 | данные отсутствуют | данные отсутствуют |
| 1439 | 773105.83 | 1301284.99 | данные отсутствуют | данные отсутствуют |
| 1440 | 773102.53 | 1301469.34 | данные отсутствуют | данные отсутствуют |

| | | |
|-------------------------------|---------|-------------------|
| Государственный регистратор | | ФГИС ЕГРН |
| полное наименование должности | подпись | инициалы, фамилия |

М.П.

Выписка из Единого государственного реестра недвижимости об объекте недвижимости
Описание местоположения земельного участка

| | | | |
|---------------------------------------|--------------------|--|----------------------|
| Земельный участок | | | |
| (вид объекта недвижимости) | | | |
| Лист № | Раздела 3.2 | Всего листов раздела 3.2 : ____ | Всего разделов: ____ |
| Всего листов выписки: ____ | | | |
| 15.11.2021 № 99/2021/430772807 | | | |
| Кадастровый номер: | | 02:17:000000:182(единое землепользование) | |

| Сведения о характерных точках границы земельного участка | | | | |
|--|------------|------------|-----------------------------------|---|
| Система координат | | | | |
| Зона № | | | | |
| Номер точки | Координаты | | Описание закрепления на местности | Средняя квадратическая погрешность определения координат характерных точек границ земельного участка, м |
| | X | Y | | |
| 1 | 2 | 3 | 4 | 5 |
| 1441 | 773066.37 | 1301469.34 | данные отсутствуют | данные отсутствуют |
| 1442 | 773020.27 | 1301459.47 | данные отсутствуют | данные отсутствуют |
| 1443 | 772987.33 | 1301442.99 | данные отсутствуют | данные отсутствуют |
| 1444 | 772957.63 | 1301436.5 | данные отсутствуют | данные отсутствуют |
| 1445 | 772974.1 | 1301548.46 | данные отсутствуют | данные отсутствуют |
| 1446 | 772993.86 | 1301667.02 | данные отсутствуют | данные отсутствуют |
| 1447 | 772987.28 | 1301729.6 | данные отсутствуют | данные отсутствуют |
| 1448 | 773148.65 | 1301861.34 | данные отсутствуют | данные отсутствуют |
| 1449 | 773310.02 | 1301983.26 | данные отсутствуют | данные отсутствуют |
| 1450 | 773530.77 | 1302141.33 | данные отсутствуют | данные отсутствуют |
| 1451 | 773728.36 | 1302009.6 | данные отсутствуют | данные отсутствуют |
| 1452 | 773893.03 | 1301894.27 | данные отсутствуют | данные отсутствуют |
| 1453 | 773972.07 | 1301805.33 | данные отсутствуют | данные отсутствуют |
| 1454 | 773896.3 | 1301686.66 | данные отсутствуют | данные отсутствуют |
| 1455 | 773830.46 | 1301657.06 | данные отсутствуют | данные отсутствуют |

| | | |
|-------------------------------|---------|-------------------|
| Государственный регистратор | | ФГИС ЕГРН |
| полное наименование должности | подпись | инициалы, фамилия |

М.П.

Раздел 3.2

Выписка из Единого государственного реестра недвижимости об объекте недвижимости
Описание местоположения земельного участка

| | | | |
|---------------------------------------|--------------------|--|----------------------|
| Земельный участок | | | |
| (вид объекта недвижимости) | | | |
| Лист № | Раздела 3.2 | Всего листов раздела 3.2 : ____ | Всего разделов: ____ |
| Всего листов выписки: ____ | | | |
| 15.11.2021 № 99/2021/430772807 | | | |
| Кадастровый номер: | | 02:17:000000:182(единое землепользование) | |

| Сведения о характерных точках границы земельного участка | | | | |
|--|------------|------------|-----------------------------------|---|
| Система координат | | | | |
| Зона № | | | | |
| Номер точки | Координаты | | Описание закрепления на местности | Средняя квадратическая погрешность определения координат характерных точек границ земельного участка, м |
| | X | Y | | |
| 1 | 2 | 3 | 4 | 5 |
| 1456 | 773804.11 | 1301627.42 | данные отсутствуют | данные отсутствуют |
| 1457 | 773711.9 | 1301564.91 | данные отсутствуют | данные отсутствуют |
| 1458 | 773543.94 | 1301410.13 | данные отсутствуют | данные отсутствуют |
| 1459 | 773461.56 | 1301327.74 | данные отсутствуют | данные отсутствуют |
| 1460 | 773356.23 | 1301327.74 | данные отсутствуют | данные отсутствуют |
| 1461 | 773349.65 | 1301261.97 | данные отсутствуют | данные отсутствуют |
| 1462 | 773399 | 1301225.81 | данные отсутствуют | данные отсутствуют |
| 1463 | 773487.95 | 1301205.98 | данные отсутствуют | данные отсутствуют |
| 1464 | 773560.41 | 1301136.83 | данные отсутствуют | данные отсутствуют |
| 1465 | 773636.16 | 1301067.66 | данные отсутствуют | данные отсутствуют |
| 1466 | 773665.8 | 1301011.66 | данные отсутствуют | данные отсутствуют |
| 1467 | 773688.84 | 1300955.76 | данные отсутствуют | данные отсутствуют |
| 1468 | 773734.95 | 1300942.53 | данные отсутствуют | данные отсутствуют |
| 1469 | 773781.01 | 1300899.78 | данные отсутствуют | данные отсутствуют |
| 1470 | 773860.05 | 1300883.31 | данные отсутствуют | данные отсутствуют |

| | | |
|-------------------------------|---------|-------------------|
| Государственный регистратор | | ФГИС ЕГРН |
| полное наименование должности | подпись | инициалы, фамилия |

М.П.

| | | | |
|---------------------------------------|--------------------|--|----------------------|
| Земельный участок | | | |
| (вид объекта недвижимости) | | | |
| Лист № | Раздела 3.2 | Всего листов раздела 3.2 : ____ | Всего разделов: ____ |
| Всего листов выписки: ____ | | | |
| 15.11.2021 № 99/2021/430772807 | | | |
| Кадастровый номер: | | 02:17:000000:182(единое землепользование) | |

| Сведения о характерных точках границы земельного участка | | | | |
|--|------------|------------|-----------------------------------|---|
| Система координат | | | | |
| Зона № | | | | |
| Номер точки | Координаты | | Описание закрепления на местности | Средняя квадратическая погрешность определения координат характерных точек границ земельного участка, м |
| | X | Y | | |
| 1 | 2 | 3 | 4 | 5 |
| 1471 | 773942.37 | 1300860.26 | данные отсутствуют | данные отсутствуют |
| 1472 | 774054.41 | 1300860.18 | данные отсутствуют | данные отсутствуют |
| 1473 | 774067.58 | 1300820.66 | данные отсутствуют | данные отсутствуют |
| 1474 | 774541.18 | 1302851.74 | данные отсутствуют | данные отсутствуют |
| 1475 | 774487.97 | 1302814.92 | данные отсутствуют | данные отсутствуют |
| 1476 | 774473.7 | 1302811.25 | данные отсутствуют | данные отсутствуют |
| 1477 | 774457.7 | 1302813.37 | данные отсутствуют | данные отсутствуют |
| 1478 | 774448.56 | 1302821.74 | данные отсутствуют | данные отсутствуют |
| 1479 | 774415.66 | 1302857.91 | данные отсутствуют | данные отсутствуют |
| 1480 | 774365.64 | 1302948.81 | данные отсутствуют | данные отсутствуют |
| 1481 | 774339.8 | 1303011.28 | данные отсутствуют | данные отсутствуют |
| 1482 | 774478.81 | 1302948.33 | данные отсутствуют | данные отсутствуют |
| 1483 | 774576.22 | 1302905.19 | данные отсутствуют | данные отсутствуют |
| 1484 | 774608.27 | 1302890.11 | данные отсутствуют | данные отсутствуют |
| 1485 | 774578.97 | 1302873.33 | данные отсутствуют | данные отсутствуют |

| | | |
|-------------------------------|---------|-------------------|
| Государственный регистратор | | ФГИС ЕГРН |
| полное наименование должности | подпись | инициалы, фамилия |

М.П.

Раздел 3.2

Выписка из Единого государственного реестра недвижимости об объекте недвижимости
Описание местоположения земельного участка

| | | | |
|---------------------------------------|--------------------|--|----------------------|
| Земельный участок | | | |
| (вид объекта недвижимости) | | | |
| Лист № | Раздела 3.2 | Всего листов раздела 3.2 : ____ | Всего разделов: ____ |
| Всего листов выписки: ____ | | | |
| 15.11.2021 № 99/2021/430772807 | | | |
| Кадастровый номер: | | 02:17:000000:182(единое землепользование) | |

| Сведения о характерных точках границы земельного участка | | | | |
|--|------------|------------|-----------------------------------|---|
| Система координат | | | | |
| Зона № | | | | |
| Номер точки | Координаты | | Описание закрепления на местности | Средняя квадратическая погрешность определения координат характерных точек границ земельного участка, м |
| | X | Y | | |
| 1 | 2 | 3 | 4 | 5 |
| 1486 | 776182.02 | 1305341.79 | данные отсутствуют | данные отсутствуют |
| 1487 | 776034.43 | 1305388.62 | данные отсутствуют | данные отсутствуют |
| 1488 | 776035.41 | 1305401.53 | данные отсутствуют | данные отсутствуют |
| 1489 | 775902.22 | 1305433.49 | данные отсутствуют | данные отсутствуют |
| 1490 | 775839.99 | 1305546.64 | данные отсутствуют | данные отсутствуют |
| 1491 | 775687.24 | 1305637.16 | данные отсутствуют | данные отсутствуют |
| 1492 | 776365.11 | 1306098.55 | данные отсутствуют | данные отсутствуют |
| 1493 | 776363.48 | 1306098.26 | данные отсутствуют | данные отсутствуют |
| 1494 | 776324.1 | 1306079.98 | данные отсутствуют | данные отсутствуют |
| 1495 | 776315.19 | 1306095.28 | данные отсутствуют | данные отсутствуют |
| 1496 | 776248.9 | 1306052.94 | данные отсутствуют | данные отсутствуют |
| 1497 | 775703.6 | 1305688.21 | данные отсутствуют | данные отсутствуют |
| 1498 | 775533.69 | 1305636.16 | данные отсутствуют | данные отсутствуют |
| 1499 | 775516.22 | 1305640.47 | данные отсутствуют | данные отсутствуют |
| 1500 | 775692.14 | 1305702.1 | данные отсутствуют | данные отсутствуют |

| | | |
|-------------------------------|---------|-------------------|
| Государственный регистратор | | ФГИС ЕГРН |
| полное наименование должности | подпись | инициалы, фамилия |

М.П.

Выписка из Единого государственного реестра недвижимости об объекте недвижимости
Описание местоположения земельного участка

| | | | |
|---------------------------------------|--------------------|--|----------------------|
| Земельный участок | | | |
| (вид объекта недвижимости) | | | |
| Лист № | Раздела 3.2 | Всего листов раздела 3.2 : ____ | Всего разделов: ____ |
| Всего листов выписки: ____ | | | |
| 15.11.2021 № 99/2021/430772807 | | | |
| Кадастровый номер: | | 02:17:000000:182(единое землепользование) | |

| Сведения о характерных точках границы земельного участка | | | | |
|--|------------|------------|-----------------------------------|---|
| Система координат | | | | |
| Зона № | | | | |
| Номер точки | Координаты | | Описание закрепления на местности | Средняя квадратическая погрешность определения координат характерных точек границ земельного участка, м |
| | X | Y | | |
| 1 | 2 | 3 | 4 | 5 |
| 1501 | 776239.32 | 1306068.18 | данные отсутствуют | данные отсутствуют |
| 1502 | 776189.68 | 1306141.79 | данные отсутствуют | данные отсутствуют |
| 1503 | 775848.33 | 1306287.5 | данные отсутствуют | данные отсутствуют |
| 1504 | 775591.2 | 1306330.75 | данные отсутствуют | данные отсутствуют |
| 1505 | 775601.32 | 1306337.21 | данные отсутствуют | данные отсутствуют |
| 1506 | 775808.88 | 1306304.22 | данные отсутствуют | данные отсутствуют |
| 1507 | 775596.78 | 1306394.98 | данные отсутствуют | данные отсутствуют |
| 1508 | 774945.38 | 1305976.55 | данные отсутствуют | данные отсутствуют |
| 1509 | 774947.4 | 1305971.29 | данные отсутствуют | данные отсутствуют |
| 1510 | 775075.37 | 1305808.68 | данные отсутствуют | данные отсутствуют |
| 1511 | 775401.36 | 1305695.48 | данные отсутствуют | данные отсутствуют |
| 1512 | 775399.74 | 1305663.65 | данные отсутствуют | данные отсутствуют |
| 1513 | 775409.7 | 1305657.37 | данные отсутствуют | данные отсутствуют |
| 1514 | 775494.02 | 1305592.89 | данные отсутствуют | данные отсутствуют |
| 1515 | 775494.04 | 1305592.88 | данные отсутствуют | данные отсутствуют |

| | | |
|-------------------------------|---------|-------------------|
| Государственный регистратор | | ФГИС ЕГРН |
| полное наименование должности | подпись | инициалы, фамилия |

М.П.

Раздел 3.2

Выписка из Единого государственного реестра недвижимости об объекте недвижимости
Описание местоположения земельного участка

| | | | |
|---------------------------------------|--------------------|--|----------------------|
| Земельный участок | | | |
| (вид объекта недвижимости) | | | |
| Лист № | Раздела 3.2 | Всего листов раздела 3.2 : ____ | Всего разделов: ____ |
| Всего листов выписки: ____ | | | |
| 15.11.2021 № 99/2021/430772807 | | | |
| Кадастровый номер: | | 02:17:000000:182(единое землепользование) | |

| Сведения о характерных точках границы земельного участка | | | | |
|--|------------|------------|-----------------------------------|---|
| Система координат | | | | |
| Зона № | | | | |
| Номер точки | Координаты | | Описание закрепления на местности | Средняя квадратическая погрешность определения координат характерных точек границ земельного участка, м |
| | X | Y | | |
| 1 | 2 | 3 | 4 | 5 |
| 1516 | 775510.38 | 1305574.51 | данные отсутствуют | данные отсутствуют |
| 1517 | 775510.39 | 1305574.49 | данные отсутствуют | данные отсутствуют |
| 1518 | 775510.4 | 1305574.45 | данные отсутствуют | данные отсутствуют |
| 1519 | 775510.38 | 1305574.41 | данные отсутствуют | данные отсутствуют |
| 1520 | 775510.35 | 1305574.37 | данные отсутствуют | данные отсутствуют |
| 1521 | 775506.48 | 1305572.07 | данные отсутствуют | данные отсутствуют |
| 1522 | 775506.45 | 1305572.06 | данные отсутствуют | данные отсутствуют |
| 1523 | 775468.68 | 1305563.58 | данные отсутствуют | данные отсутствуют |
| 1524 | 775468.73 | 1305548.39 | данные отсутствуют | данные отсутствуют |
| 1525 | 775469.38 | 1305541.39 | данные отсутствуют | данные отсутствуют |
| 1526 | 775469.38 | 1305541.37 | данные отсутствуют | данные отсутствуют |
| 1527 | 775467.76 | 1305530.57 | данные отсутствуют | данные отсутствуют |
| 1528 | 775467.75 | 1305530.55 | данные отсутствуют | данные отсутствуют |
| 1529 | 775463.22 | 1305519.42 | данные отсутствуют | данные отсутствуют |
| 1530 | 775463.21 | 1305519.41 | данные отсутствуют | данные отсутствуют |

| | | |
|-------------------------------|---------|-------------------|
| Государственный регистратор | | ФГИС ЕГРН |
| полное наименование должности | подпись | инициалы, фамилия |

М.П.

| | | | |
|---------------------------------------|--------------------|--|----------------------|
| Земельный участок | | | |
| (вид объекта недвижимости) | | | |
| Лист № | Раздела 3.2 | Всего листов раздела 3.2 : ____ | Всего разделов: ____ |
| Всего листов выписки: ____ | | | |
| 15.11.2021 № 99/2021/430772807 | | | |
| Кадастровый номер: | | 02:17:000000:182(единое землепользование) | |

| Сведения о характерных точках границы земельного участка | | | | |
|--|------------|------------|-----------------------------------|---|
| Система координат | | | | |
| Зона № | | | | |
| Номер точки | Координаты | | Описание закрепления на местности | Средняя квадратическая погрешность определения координат характерных точек границ земельного участка, м |
| | X | Y | | |
| 1 | 2 | 3 | 4 | 5 |
| 1531 | 775459 | 1305513.59 | данные отсутствуют | данные отсутствуют |
| 1532 | 775457.29 | 1305504.23 | данные отсутствуют | данные отсутствуют |
| 1533 | 775459.99 | 1305492.05 | данные отсутствуют | данные отсутствуют |
| 1534 | 775464.2 | 1305474.02 | данные отсутствуют | данные отсутствуют |
| 1535 | 775464.2 | 1305474 | данные отсутствуют | данные отсутствуют |
| 1536 | 775464.52 | 1305461.79 | данные отсутствуют | данные отсутствуют |
| 1537 | 775461.5 | 1305440.52 | данные отсутствуют | данные отсутствуют |
| 1538 | 775459.99 | 1305409.86 | данные отсутствуют | данные отсутствуют |
| 1539 | 775456.75 | 1305378.77 | данные отсутствуют | данные отсутствуют |
| 1540 | 775456.75 | 1305362.56 | данные отсутствуют | данные отсутствуют |
| 1541 | 775455.02 | 1305351.01 | данные отсутствуют | данные отсутствуют |
| 1542 | 775455.02 | 1305350.99 | данные отсутствуют | данные отсутствуют |
| 1543 | 775450.05 | 1305335.55 | данные отсутствуют | данные отсутствуют |
| 1544 | 775450.04 | 1305335.54 | данные отсутствуют | данные отсутствуют |
| 1545 | 775444.98 | 1305326.37 | данные отсутствуют | данные отсутствуют |

| | | |
|-------------------------------|---------|-------------------|
| Государственный регистратор | | ФГИС ЕГРН |
| полное наименование должности | подпись | инициалы, фамилия |

М.П.

Раздел 3.2

Выписка из Единого государственного реестра недвижимости об объекте недвижимости
Описание местоположения земельного участка

| | | | |
|---------------------------------------|--------------------|--|----------------------|
| Земельный участок | | | |
| (вид объекта недвижимости) | | | |
| Лист № | Раздела 3.2 | Всего листов раздела 3.2 : ____ | Всего разделов: ____ |
| Всего листов выписки: ____ | | | |
| 15.11.2021 № 99/2021/430772807 | | | |
| Кадастровый номер: | | 02:17:000000:182(единое землепользование) | |

| Сведения о характерных точках границы земельного участка | | | | |
|--|------------|------------|-----------------------------------|---|
| Система координат | | | | |
| Зона № | | | | |
| Номер точки | Координаты | | Описание закрепления на местности | Средняя квадратическая погрешность определения координат характерных точек границ земельного участка, м |
| | X | Y | | |
| 1 | 2 | 3 | 4 | 5 |
| 1546 | 775443.9 | 1305310.54 | данные отсутствуют | данные отсутствуют |
| 1547 | 775444.75 | 1305306.34 | данные отсутствуют | данные отсутствуют |
| 1548 | 775446.59 | 1305299.02 | данные отсутствуют | данные отсутствуют |
| 1549 | 775451.17 | 1305291.77 | данные отсутствуют | данные отсутствуют |
| 1550 | 775451.18 | 1305291.75 | данные отсутствуют | данные отсутствуют |
| 1551 | 775456.21 | 1305273.83 | данные отсутствуют | данные отсутствуют |
| 1552 | 775458.76 | 1305257.89 | данные отсутствуют | данные отсутствуют |
| 1553 | 775458.47 | 1305251.8 | данные отсутствуют | данные отсутствуют |
| 1554 | 775458.47 | 1305251.78 | данные отсутствуют | данные отсутствуют |
| 1555 | 775457.5 | 1305246.17 | данные отсутствуют | данные отсутствуют |
| 1556 | 775457.72 | 1305241.75 | данные отсутствуют | данные отсутствуют |
| 1557 | 775457.71 | 1305241.72 | данные отсутствуют | данные отсутствуют |
| 1558 | 775455.55 | 1305235.89 | данные отсутствуют | данные отсутствуют |
| 1559 | 775455.55 | 1305235.87 | данные отсутствуют | данные отсутствуют |
| 1560 | 775446.64 | 1305222.29 | данные отсутствуют | данные отсутствуют |

| | | |
|-------------------------------|---------|-------------------|
| Государственный регистратор | | ФГИС ЕГРН |
| полное наименование должности | подпись | инициалы, фамилия |

М.П.

Выписка из Единого государственного реестра недвижимости об объекте недвижимости
Описание местоположения земельного участка

| | | | |
|---------------------------------------|--------------------|--|----------------------|
| Земельный участок | | | |
| (вид объекта недвижимости) | | | |
| Лист № | Раздела 3.2 | Всего листов раздела 3.2 : ____ | Всего разделов: ____ |
| Всего листов выписки: ____ | | | |
| 15.11.2021 № 99/2021/430772807 | | | |
| Кадастровый номер: | | 02:17:000000:182(единое землепользование) | |

| Сведения о характерных точках границы земельного участка | | | | |
|--|------------|------------|-----------------------------------|---|
| Система координат | | | | |
| Зона № | | | | |
| Номер точки | Координаты | | Описание закрепления на местности | Средняя квадратическая погрешность определения координат характерных точек границ земельного участка, м |
| | X | Y | | |
| 1 | 2 | 3 | 4 | 5 |
| 1561 | 775451.69 | 1305210.9 | данные отсутствуют | данные отсутствуют |
| 1562 | 775462.68 | 1305195.5 | данные отсутствуют | данные отсутствуют |
| 1563 | 775463.35 | 1305195.37 | данные отсутствуют | данные отсутствуют |
| 1564 | 775475.81 | 1305206.49 | данные отсутствуют | данные отсутствуют |
| 1565 | 775488.96 | 1305280.48 | данные отсутствуют | данные отсутствуют |
| 1566 | 775523.49 | 1305313.36 | данные отсутствуют | данные отсутствуют |
| 1567 | 775585.96 | 1305310.07 | данные отсутствуют | данные отсутствуют |
| 1568 | 775651.05 | 1305305.31 | данные отсутствуют | данные отсутствуют |
| 1569 | 775708.6 | 1305252.69 | данные отсутствуют | данные отсутствуют |
| 1570 | 775736.55 | 1305173.78 | данные отсутствуют | данные отсутствуют |
| 1571 | 775742.88 | 1305121.11 | данные отсутствуют | данные отсутствуют |
| 1572 | 775744.53 | 1305075.08 | данные отсутствуют | данные отсутствуют |
| 1573 | 775737.95 | 1305052.05 | данные отсутствуют | данные отсутствуют |
| 1574 | 775762.83 | 1305036.43 | данные отсутствуют | данные отсутствуют |
| 1575 | 775776.32 | 1305045.38 | данные отсутствуют | данные отсутствуют |

| | | |
|-------------------------------|---------|-------------------|
| Государственный регистратор | | ФГИС ЕГРН |
| полное наименование должности | подпись | инициалы, фамилия |

М.П.

Раздел 3.2

Выписка из Единого государственного реестра недвижимости об объекте недвижимости
Описание местоположения земельного участка

| | | | |
|---------------------------------------|--------------------|--|----------------------|
| Земельный участок | | | |
| (вид объекта недвижимости) | | | |
| Лист № | Раздела 3.2 | Всего листов раздела 3.2 : ____ | Всего разделов: ____ |
| Всего листов выписки: ____ | | | |
| 15.11.2021 № 99/2021/430772807 | | | |
| Кадастровый номер: | | 02:17:000000:182(единое землепользование) | |

| Сведения о характерных точках границы земельного участка | | | | |
|--|------------|------------|-----------------------------------|---|
| Система координат | | | | |
| Зона № | | | | |
| Номер точки | Координаты | | Описание закрепления на местности | Средняя квадратическая погрешность определения координат характерных точек границ земельного участка, м |
| | X | Y | | |
| 1 | 2 | 3 | 4 | 5 |
| 1576 | 775859 | 1305072.94 | данные отсутствуют | данные отсутствуют |
| 1577 | 775894.73 | 1305109.69 | данные отсутствуют | данные отсутствуют |
| 1578 | 775908.37 | 1305114.94 | данные отсутствуют | данные отсутствуют |
| 1579 | 775885.25 | 1305410.86 | данные отсутствуют | данные отсутствуют |
| 1580 | 775876.15 | 1305277.37 | данные отсутствуют | данные отсутствуют |
| 1581 | 775846.3 | 1305280.41 | данные отсутствуют | данные отсутствуют |
| 1582 | 775848.32 | 1305300.3 | данные отсутствуют | данные отсутствуют |
| 1583 | 775878.17 | 1305297.27 | данные отсутствуют | данные отсутствуют |
| 1584 | 775583.19 | 1306379.82 | данные отсутствуют | данные отсутствуют |
| 1585 | 775582.63 | 1306380.65 | данные отсутствуют | данные отсутствуют |
| 1586 | 775583.47 | 1306381.2 | данные отсутствуют | данные отсутствуют |
| 1587 | 775584.02 | 1306380.37 | данные отсутствуют | данные отсутствуют |
| 1588 | 773478.91 | 1311288.08 | данные отсутствуют | данные отсутствуют |
| 1589 | 773512.46 | 1311299.49 | данные отсутствуют | данные отсутствуют |
| 1590 | 773577.9 | 1311308.82 | данные отсутствуют | данные отсутствуют |

| | | |
|-------------------------------|---------|-------------------|
| Государственный регистратор | | ФГИС ЕГРН |
| полное наименование должности | подпись | инициалы, фамилия |

М.П.

| | | | |
|---------------------------------------|--------------------|--|----------------------|
| Земельный участок | | | |
| (вид объекта недвижимости) | | | |
| Лист № | Раздела 3.2 | Всего листов раздела 3.2 : ____ | Всего разделов: ____ |
| Всего листов выписки: ____ | | | |
| 15.11.2021 № 99/2021/430772807 | | | |
| Кадастровый номер: | | 02:17:000000:182(единое землепользование) | |

| Сведения о характерных точках границы земельного участка | | | | |
|--|------------|------------|-----------------------------------|---|
| Система координат | | | | |
| Зона № | | | | |
| Номер точки | Координаты | | Описание закрепления на местности | Средняя квадратическая погрешность определения координат характерных точек границ земельного участка, м |
| | X | Y | | |
| 1 | 2 | 3 | 4 | 5 |
| 1591 | 773579.85 | 1311309.21 | данные отсутствуют | данные отсутствуют |
| 1592 | 773581.31 | 1311309.42 | данные отсутствуют | данные отсутствуют |
| 1593 | 773593.19 | 1311313.46 | данные отсутствуют | данные отсутствуют |
| 1594 | 773708.56 | 1311353.44 | данные отсутствуют | данные отсутствуют |
| 1595 | 773720.45 | 1311492.46 | данные отсутствуют | данные отсутствуют |
| 1596 | 773743.71 | 1311525.28 | данные отсутствуют | данные отсутствуют |
| 1597 | 773766.31 | 1311557.17 | данные отсутствуют | данные отсутствуют |
| 1598 | 773767.42 | 1311561.79 | данные отсутствуют | данные отсутствуют |
| 1599 | 773768.46 | 1311572.33 | данные отсутствуют | данные отсутствуют |
| 1600 | 773768.8 | 1311578.3 | данные отсутствуют | данные отсутствуют |
| 1601 | 773769.49 | 1311583.83 | данные отсутствуют | данные отсутствуют |
| 1602 | 773769.49 | 1311583.85 | данные отсутствуют | данные отсутствуют |
| 1603 | 773772.22 | 1311593.29 | данные отсутствуют | данные отсутствуют |
| 1604 | 773772.23 | 1311593.31 | данные отсутствуют | данные отсутствуют |
| 1605 | 773786.52 | 1311616.07 | данные отсутствуют | данные отсутствуют |

| | | |
|-------------------------------|---------|-------------------|
| Государственный регистратор | | ФГИС ЕГРН |
| полное наименование должности | подпись | инициалы, фамилия |

М.П.

Раздел 3.2

Выписка из Единого государственного реестра недвижимости об объекте недвижимости
Описание местоположения земельного участка

| | | | |
|---------------------------------------|--------------------|--|----------------------|
| Земельный участок | | | |
| (вид объекта недвижимости) | | | |
| Лист № | Раздела 3.2 | Всего листов раздела 3.2 : ____ | Всего разделов: ____ |
| Всего листов выписки: ____ | | | |
| 15.11.2021 № 99/2021/430772807 | | | |
| Кадастровый номер: | | 02:17:000000:182(единое землепользование) | |

| Сведения о характерных точках границы земельного участка | | | | |
|--|------------|------------|-----------------------------------|---|
| Система координат | | | | |
| Зона № | | | | |
| Номер точки | Координаты | | Описание закрепления на местности | Средняя квадратическая погрешность определения координат характерных точек границ земельного участка, м |
| | X | Y | | |
| 1 | 2 | 3 | 4 | 5 |
| 1606 | 773786.53 | 1311616.08 | данные отсутствуют | данные отсутствуют |
| 1607 | 773802.89 | 1311635.57 | данные отсутствуют | данные отсутствуют |
| 1608 | 773811.94 | 1311644.65 | данные отсутствуют | данные отсутствуют |
| 1609 | 773829.77 | 1311662.62 | данные отсутствуют | данные отсутствуют |
| 1610 | 773847.66 | 1311679.83 | данные отсутствуют | данные отсутствуют |
| 1611 | 773862.84 | 1311693.36 | данные отсутствуют | данные отсутствуют |
| 1612 | 773876.9 | 1311713.2 | данные отсутствуют | данные отсутствуют |
| 1613 | 774038.26 | 1311882.35 | данные отсутствуют | данные отсутствуют |
| 1614 | 774037.45 | 1311933.37 | данные отсутствуют | данные отсутствуют |
| 1615 | 774035.73 | 1311952.02 | данные отсутствуют | данные отсутствуют |
| 1616 | 774026.74 | 1311990.63 | данные отсутствуют | данные отсутствуют |
| 1617 | 774014.21 | 1312017.09 | данные отсутствуют | данные отсутствуют |
| 1618 | 773982.89 | 1312079.56 | данные отсутствуют | данные отсутствуют |
| 1619 | 773952.84 | 1312128.29 | данные отсутствуют | данные отсутствуют |
| 1620 | 773850.93 | 1312352.46 | данные отсутствуют | данные отсутствуют |

| | | |
|-------------------------------|---------|-------------------|
| Государственный регистратор | | ФГИС ЕГРН |
| полное наименование должности | подпись | инициалы, фамилия |

М.П.

Выписка из Единого государственного реестра недвижимости об объекте недвижимости
Описание местоположения земельного участка

| | | | |
|---------------------------------------|--------------------|--|----------------------|
| Земельный участок | | | |
| (вид объекта недвижимости) | | | |
| Лист № | Раздела 3.2 | Всего листов раздела 3.2 : ____ | Всего разделов: ____ |
| Всего листов выписки: ____ | | | |
| 15.11.2021 № 99/2021/430772807 | | | |
| Кадастровый номер: | | 02:17:000000:182(единое землепользование) | |

| Сведения о характерных точках границы земельного участка | | | | |
|--|------------|------------|-----------------------------------|---|
| Система координат | | | | |
| Зона № | | | | |
| Номер точки | Координаты | | Описание закрепления на местности | Средняя квадратическая погрешность определения координат характерных точек границ земельного участка, м |
| | X | Y | | |
| 1 | 2 | 3 | 4 | 5 |
| 1621 | 773725.13 | 1312578.56 | данные отсутствуют | данные отсутствуют |
| 1622 | 773626.17 | 1312756.26 | данные отсутствуют | данные отсутствуют |
| 1623 | 773522.23 | 1312941.38 | данные отсутствуют | данные отсутствуют |
| 1624 | 773463.69 | 1313045.44 | данные отсутствуют | данные отсутствуют |
| 1625 | 773266.68 | 1313320.59 | данные отсутствуют | данные отсутствуют |
| 1626 | 773090.04 | 1313561.78 | данные отсутствуют | данные отсутствуют |
| 1627 | 772994.93 | 1313684.05 | данные отсутствуют | данные отсутствуют |
| 1628 | 772876.04 | 1313796.14 | данные отсутствуют | данные отсутствуют |
| 1629 | 772760.55 | 1313881.07 | данные отсутствуют | данные отсутствуют |
| 1630 | 772631.45 | 1313993.17 | данные отсутствуют | данные отсутствуют |
| 1631 | 772414.04 | 1314414.4 | данные отсутствуют | данные отсутствуют |
| 1632 | 772414.08 | 1314414.53 | данные отсутствуют | данные отсутствуют |
| 1633 | 771777.47 | 1315514.34 | данные отсутствуют | данные отсутствуют |
| 1634 | 771644.91 | 1315418.59 | данные отсутствуют | данные отсутствуют |
| 1635 | 771485.47 | 1315270.54 | данные отсутствуют | данные отсутствуют |

| | | |
|-------------------------------|---------|-------------------|
| Государственный регистратор | | ФГИС ЕГРН |
| полное наименование должности | подпись | инициалы, фамилия |

М.П.

Раздел 3.2

Выписка из Единого государственного реестра недвижимости об объекте недвижимости
Описание местоположения земельного участка

| | | | |
|---------------------------------------|--------------------|--|----------------------|
| Земельный участок | | | |
| (вид объекта недвижимости) | | | |
| Лист № | Раздела 3.2 | Всего листов раздела 3.2 : ____ | Всего разделов: ____ |
| Всего листов выписки: ____ | | | |
| 15.11.2021 № 99/2021/430772807 | | | |
| Кадастровый номер: | | 02:17:000000:182(единое землепользование) | |

| Сведения о характерных точках границы земельного участка | | | | |
|--|------------|------------|-----------------------------------|---|
| Система координат | | | | |
| Зона № | | | | |
| Номер точки | Координаты | | Описание закрепления на местности | Средняя квадратическая погрешность определения координат характерных точек границ земельного участка, м |
| | X | Y | | |
| 1 | 2 | 3 | 4 | 5 |
| 1636 | 771496.86 | 1314940.26 | данные отсутствуют | данные отсутствуют |
| 1637 | 771500.65 | 1314932.67 | данные отсутствуют | данные отсутствуют |
| 1638 | 771495.05 | 1314936.22 | данные отсутствуют | данные отсутствуют |
| 1639 | 771515.85 | 1314830.94 | данные отсутствуют | данные отсутствуют |
| 1640 | 771555.07 | 1314817.42 | данные отсутствуют | данные отсутствуют |
| 1641 | 771578.06 | 1314747.09 | данные отсутствуют | данные отсутствуют |
| 1642 | 771588.88 | 1314684.88 | данные отсутствуют | данные отсутствуют |
| 1643 | 771556.42 | 1314606.43 | данные отсутствуют | данные отсутствуют |
| 1644 | 771563.19 | 1314569.92 | данные отсутствуют | данные отсутствуют |
| 1645 | 771586.18 | 1314555.04 | данные отсутствуют | данные отсутствуют |
| 1646 | 771625.4 | 1314513.12 | данные отсутствуют | данные отсутствуют |
| 1647 | 771701.14 | 1314486.06 | данные отсутствуют | данные отсутствуют |
| 1648 | 771676.79 | 1314473.9 | данные отсутствуют | данные отсутствуют |
| 1649 | 771683.56 | 1314463.07 | данные отсутствуют | данные отсутствуют |
| 1650 | 771737.65 | 1314445.49 | данные отсутствуют | данные отсутствуют |

| | | |
|-------------------------------|---------|-------------------|
| Государственный регистратор | | ФГИС ЕГРН |
| полное наименование должности | подпись | инициалы, фамилия |

М.П.

Выписка из Единого государственного реестра недвижимости об объекте недвижимости
Описание местоположения земельного участка

| | | | |
|---|---|--|-----------------------------------|
| Земельный участок | | | |
| <small>(вид объекта недвижимости)</small> | | | |
| Лист № <u> </u> Раздела 3.2 | Всего листов раздела 3.2 : <u> </u> | Всего разделов: <u> </u> | Всего листов выписки: <u> </u> |
| 15.11.2021 № 99/2021/430772807 | | | |
| Кадастровый номер: | | 02:17:000000:182(единое землепользование) | |

| Сведения о характерных точках границы земельного участка | | | | |
|--|------------|------------|-----------------------------------|---|
| Система координат | | | | |
| Зона № | | | | |
| Номер точки | Координаты | | Описание закрепления на местности | Средняя квадратическая погрешность определения координат характерных точек границ земельного участка, м |
| | X | Y | | |
| 1 | 2 | 3 | 4 | 5 |
| 1651 | 771751.18 | 1314407.62 | данные отсутствуют | данные отсутствуют |
| 1652 | 771755.24 | 1314356.22 | данные отсутствуют | данные отсутствуют |
| 1653 | 771779.58 | 1314311.6 | данные отсутствуют | данные отсутствуют |
| 1654 | 771813.39 | 1314265.62 | данные отсутствуют | данные отсутствуют |
| 1655 | 771829.62 | 1314233.15 | данные отсутствуют | данные отсутствуют |
| 1656 | 771844.5 | 1314212.86 | данные отсутствуют | данные отсутствуют |
| 1657 | 771837.74 | 1314189.87 | данные отсутствуют | данные отсутствуют |
| 1658 | 771862.08 | 1314130.37 | данные отсутствуют | данные отсутствуют |
| 1659 | 771876.96 | 1314062.74 | данные отсутствуют | данные отсутствуют |
| 1660 | 771837.74 | 1314096.56 | данные отсутствуют | данные отсутствуют |
| 1661 | 771786.34 | 1314214.22 | данные отсутствуют | данные отсутствуют |
| 1662 | 771721.42 | 1314310.26 | данные отсутствуют | данные отсутствуют |
| 1663 | 771697.08 | 1314379.22 | данные отсутствуют | данные отсутствуют |
| 1664 | 771672.74 | 1314411.68 | данные отсутствуют | данные отсутствуют |
| 1665 | 771644.33 | 1314423.86 | данные отсутствуют | данные отсутствуют |

| | | |
|-------------------------------|---------|-------------------|
| Государственный регистратор | | ФГИС ЕГРН |
| полное наименование должности | подпись | инициалы, фамилия |

М.П.

Раздел 3.2

Выписка из Единого государственного реестра недвижимости об объекте недвижимости
Описание местоположения земельного участка

| | | | |
|---|---|--|-----------------------------------|
| Земельный участок | | | |
| <small>(вид объекта недвижимости)</small> | | | |
| Лист № <u> </u> Раздела 3.2 | Всего листов раздела 3.2 : <u> </u> | Всего разделов: <u> </u> | Всего листов выписки: <u> </u> |
| 15.11.2021 № 99/2021/430772807 | | | |
| Кадастровый номер: | | 02:17:000000:182(единое землепользование) | |

| Сведения о характерных точках границы земельного участка | | | | |
|--|------------|------------|-----------------------------------|---|
| Система координат | | | | |
| Зона № | | | | |
| Номер точки | Координаты | | Описание закрепления на местности | Средняя квадратическая погрешность определения координат характерных точек границ земельного участка, м |
| | X | Y | | |
| 1 | 2 | 3 | 4 | 5 |
| 1666 | 771615.93 | 1314423.86 | данные отсутствуют | данные отсутствуют |
| 1667 | 771594.29 | 1314360.29 | данные отсутствуют | данные отсутствуют |
| 1668 | 771607.82 | 1314303.47 | данные отсутствуют | данные отсутствуют |
| 1669 | 771655.15 | 1314235.86 | данные отсутствуют | данные отсутствуют |
| 1670 | 771594.29 | 1314258.85 | данные отсутствуют | данные отсутствуют |
| 1671 | 771542.9 | 1314303.47 | данные отсутствуют | данные отсутствуют |
| 1672 | 771511.79 | 1314338.66 | данные отсутствуют | данные отсутствуют |
| 1673 | 771513.14 | 1314362.99 | данные отсутствуют | данные отсутствуют |
| 1674 | 771541.55 | 1314362.99 | данные отсутствуют | данные отсутствуют |
| 1675 | 771561.83 | 1314404.91 | данные отсутствуют | данные отсутствуют |
| 1676 | 771588.88 | 1314480.66 | данные отсутствуют | данные отсутствуют |
| 1677 | 771569.95 | 1314496.9 | данные отсутствуют | данные отсутствуют |
| 1678 | 771555.07 | 1314526.64 | данные отсутствуют | данные отсутствуют |
| 1679 | 771537.49 | 1314536.11 | данные отсутствуют | данные отсутствуют |
| 1680 | 771510.44 | 1314522.58 | данные отсутствуют | данные отсутствуют |

| | | |
|-------------------------------|---------|-------------------|
| Государственный регистратор | | ФГИС ЕГРН |
| полное наименование должности | подпись | инициалы, фамилия |

М.П.

Выписка из Единого государственного реестра недвижимости об объекте недвижимости
Описание местоположения земельного участка

| | | | |
|---------------------------------------|--------------------|--|----------------------|
| Земельный участок | | | |
| (вид объекта недвижимости) | | | |
| Лист № | Раздела 3.2 | Всего листов раздела 3.2 : ____ | Всего разделов: ____ |
| Всего листов выписки: ____ | | | |
| 15.11.2021 № 99/2021/430772807 | | | |
| Кадастровый номер: | | 02:17:000000:182(единое землепользование) | |

| Сведения о характерных точках границы земельного участка | | | | |
|--|------------|------------|-----------------------------------|---|
| Система координат | | | | |
| Зона № | | | | |
| Номер точки | Координаты | | Описание закрепления на местности | Средняя квадратическая погрешность определения координат характерных точек границ земельного участка, м |
| | X | Y | | |
| 1 | 2 | 3 | 4 | 5 |
| 1681 | 771493.54 | 1314455.02 | данные отсутствуют | данные отсутствуют |
| 1682 | 771476.63 | 1314380.58 | данные отсутствуют | данные отсутствуют |
| 1683 | 771472.57 | 1314310.26 | данные отсутствуют | данные отсутствуют |
| 1684 | 771476.63 | 1314258.85 | данные отсутствуют | данные отсутствуют |
| 1685 | 771454.99 | 1314260.21 | данные отсутствуют | данные отсутствуют |
| 1686 | 771414.41 | 1314233.15 | данные отсутствуют | данные отсутствуют |
| 1687 | 771342.73 | 1314191.23 | данные отсутствуют | данные отсутствуют |
| 1688 | 771317.04 | 1314135.78 | данные отсутствуют | данные отсутствуют |
| 1689 | 771280.52 | 1314076.27 | данные отсутствуют | данные отсутствуют |
| 1690 | 771269.7 | 1314053.28 | данные отсутствуют | данные отсутствуют |
| 1691 | 771273.76 | 1313997.82 | данные отсутствуют | данные отсутствуют |
| 1692 | 771273.76 | 1313973.47 | данные отсутствуют | данные отсутствуют |
| 1693 | 771261.58 | 1313955.9 | данные отсутствуют | данные отсутствуют |
| 1694 | 771225.07 | 1313943.73 | данные отсутствуют | данные отсутствуют |
| 1695 | 771226.42 | 1313884.22 | данные отсутствуют | данные отсутствуют |

| | | |
|-------------------------------|---------|-------------------|
| Государственный регистратор | | ФГИС ЕГРН |
| полное наименование должности | подпись | инициалы, фамилия |

М.П.

Раздел 3.2

Выписка из Единого государственного реестра недвижимости об объекте недвижимости
Описание местоположения земельного участка

| | | | |
|---------------------------------------|--------------------|--|----------------------|
| Земельный участок | | | |
| (вид объекта недвижимости) | | | |
| Лист № | Раздела 3.2 | Всего листов раздела 3.2 : ____ | Всего разделов: ____ |
| Всего листов выписки: ____ | | | |
| 15.11.2021 № 99/2021/430772807 | | | |
| Кадастровый номер: | | 02:17:000000:182(единое землепользование) | |

| Сведения о характерных точках границы земельного участка | | | | |
|--|------------|------------|-----------------------------------|---|
| Система координат | | | | |
| Зона № | | | | |
| Номер точки | Координаты | | Описание закрепления на местности | Средняя квадратическая погрешность определения координат характерных точек границ земельного участка, м |
| | X | Y | | |
| 1 | 2 | 3 | 4 | 5 |
| 1696 | 771210.19 | 1313855.82 | данные отсутствуют | данные отсутствуют |
| 1697 | 771219.66 | 1313820.66 | данные отсутствуют | данные отсутствуют |
| 1698 | 771202.08 | 1313822.02 | данные отсутствуют | данные отсутствуют |
| 1699 | 771175.03 | 1313842.29 | данные отсутствуют | данные отсутствуют |
| 1700 | 771169.62 | 1313809.82 | данные отсутствуют | данные отсутствуют |
| 1701 | 771169.62 | 1313754.38 | данные отсутствуют | данные отсутствуют |
| 1702 | 771193.96 | 1313707.06 | данные отсутствуют | данные отсутствуют |
| 1703 | 771204.78 | 1313635.36 | данные отсутствуют | данные отсутствуют |
| 1704 | 771153.39 | 1313624.54 | данные отсутствуют | данные отсутствуют |
| 1705 | 771164.21 | 1313578.56 | данные отсутствуют | данные отсутствуют |
| 1706 | 771108.76 | 1313581.26 | данные отсутствуют | данные отсутствуют |
| 1707 | 771106.05 | 1313540.69 | данные отсутствуют | данные отсутствуют |
| 1708 | 771133.1 | 1313502.82 | данные отсутствуют | данные отсутствуют |
| 1709 | 771143.92 | 1313429.79 | данные отсутствуют | данные отсутствуют |
| 1710 | 771173.67 | 1313371.63 | данные отсутствуют | данные отсутствуют |

| | | |
|-------------------------------|---------|-------------------|
| Государственный регистратор | | ФГИС ЕГРН |
| полное наименование должности | подпись | инициалы, фамилия |

М.П.

| | | | |
|---------------------------------------|---|--|-----------------------------------|
| Земельный участок | | | |
| (вид объекта недвижимости) | | | |
| Лист № <u> </u> Раздела 3.2 | Всего листов раздела 3.2 : <u> </u> | Всего разделов: <u> </u> | Всего листов выписки: <u> </u> |
| 15.11.2021 № 99/2021/430772807 | | | |
| Кадастровый номер: | | 02:17:000000:182(единое землепользование) | |

| Сведения о характерных точках границы земельного участка | | | | |
|--|------------|------------|-----------------------------------|---|
| Система координат | | | | |
| Зона № | | | | |
| Номер точки | Координаты | | Описание закрепления на местности | Средняя квадратическая погрешность определения координат характерных точек границ земельного участка, м |
| | X | Y | | |
| 1 | 2 | 3 | 4 | 5 |
| 1711 | 771227.77 | 1313339.17 | данные отсутствуют | данные отсутствуют |
| 1712 | 771279.17 | 1313290.48 | данные отсутствуют | данные отсутствуют |
| 1713 | 771342.73 | 1313225.57 | данные отсутствуют | данные отсутствуют |
| 1714 | 771381.95 | 1313197.15 | данные отсутствуют | данные отсутствуют |
| 1715 | 771432 | 1313156.59 | данные отсутствуют | данные отсутствуют |
| 1716 | 771464.46 | 1313144.42 | данные отсутствуют | данные отсутствуют |
| 1717 | 771454.99 | 1313128.19 | данные отсутствуют | данные отсутствуют |
| 1718 | 771465.81 | 1313094.38 | данные отсутствуют | данные отсутствуют |
| 1719 | 771515.85 | 1313045.7 | данные отсутствуют | данные отсутствуют |
| 1720 | 771542.9 | 1313030.82 | данные отсутствуют | данные отсутствуют |
| 1721 | 771576.71 | 1312996.99 | данные отсутствуют | данные отсутствуют |
| 1722 | 771640.28 | 1312945.6 | данные отсутствуют | данные отсутствуют |
| 1723 | 771664.62 | 1312894.21 | данные отсутствуют | данные отсутствуют |
| 1724 | 771682.2 | 1312865.81 | данные отсутствуют | данные отсутствуют |
| 1725 | 771722.78 | 1312821.18 | данные отсутствуют | данные отсутствуют |

| | | |
|-------------------------------|---------|-------------------|
| Государственный регистратор | | ФГИС ЕГРН |
| полное наименование должности | подпись | инициалы, фамилия |

М.П.

Раздел 3.2

Выписка из Единого государственного реестра недвижимости об объекте недвижимости
Описание местоположения земельного участка

| | | | |
|---------------------------------------|---|--|-----------------------------------|
| Земельный участок | | | |
| (вид объекта недвижимости) | | | |
| Лист № <u> </u> Раздела 3.2 | Всего листов раздела 3.2 : <u> </u> | Всего разделов: <u> </u> | Всего листов выписки: <u> </u> |
| 15.11.2021 № 99/2021/430772807 | | | |
| Кадастровый номер: | | 02:17:000000:182(единое землепользование) | |

| Сведения о характерных точках границы земельного участка | | | | |
|--|------------|------------|-----------------------------------|---|
| Система координат | | | | |
| Зона № | | | | |
| Номер точки | Координаты | | Описание закрепления на местности | Средняя квадратическая погрешность определения координат характерных точек границ земельного участка, м |
| | X | Y | | |
| 1 | 2 | 3 | 4 | 5 |
| 1726 | 771756.59 | 1312763.02 | данные отсутствуют | данные отсутствуют |
| 1727 | 771802.57 | 1312721.09 | данные отсутствуют | данные отсутствуют |
| 1728 | 771856.67 | 1312645.36 | данные отсутствуют | данные отсутствуют |
| 1729 | 771839.09 | 1312635.89 | данные отсутствуют | данные отсутствуют |
| 1730 | 771810.69 | 1312677.82 | данные отсутствуют | данные отсутствуют |
| 1731 | 771732.24 | 1312757.62 | данные отсутствуют | данные отсутствуют |
| 1732 | 771674.09 | 1312815.78 | данные отсутствуют | данные отсутствуют |
| 1733 | 771629.46 | 1312876.62 | данные отсутствуют | данные отсутствуют |
| 1734 | 771594.29 | 1312921.26 | данные отсутствуют | данные отсутствуют |
| 1735 | 771541.55 | 1312976.7 | данные отсутствуют | данные отсутствуют |
| 1736 | 771482.04 | 1313019.98 | данные отсутствуют | данные отсутствуют |
| 1737 | 771427.94 | 1313090.32 | данные отсутствуют | данные отсутствуют |
| 1738 | 771369.78 | 1313152.53 | данные отсутствуют | данные отсутствуют |
| 1739 | 771314.33 | 1313197.15 | данные отсутствуют | данные отсутствуют |
| 1740 | 771256.18 | 1313258.03 | данные отсутствуют | данные отсутствуют |

| | | |
|-------------------------------|---------|-------------------|
| Государственный регистратор | | ФГИС ЕГРН |
| полное наименование должности | подпись | инициалы, фамилия |

М.П.

Выписка из Единого государственного реестра недвижимости об объекте недвижимости
Описание местоположения земельного участка

| | | | |
|---------------------------------------|--------------------|--|----------------------|
| Земельный участок | | | |
| (вид объекта недвижимости) | | | |
| Лист № | Раздела 3.2 | Всего листов раздела 3.2 : ____ | Всего разделов: ____ |
| Всего листов выписки: ____ | | | |
| 15.11.2021 № 99/2021/430772807 | | | |
| Кадастровый номер: | | 02:17:000000:182(единое землепользование) | |

| Сведения о характерных точках границы земельного участка | | | | |
|--|------------|------------|-----------------------------------|---|
| Система координат | | | | |
| Зона № | | | | |
| Номер точки | Координаты | | Описание закрепления на местности | Средняя квадратическая погрешность определения координат характерных точек границ земельного участка, м |
| | X | Y | | |
| 1 | 2 | 3 | 4 | 5 |
| 1741 | 771199.37 | 1313308.06 | данные отсутствуют | данные отсутствуют |
| 1742 | 771143.92 | 1313339.17 | данные отсутствуют | данные отсутствуют |
| 1743 | 771106.05 | 1313393.26 | данные отсутствуют | данные отсутствуют |
| 1744 | 771099.29 | 1313458.19 | данные отсутствуют | данные отсутствуют |
| 1745 | 771065.48 | 1313539.34 | данные отсутствуют | данные отсутствуют |
| 1746 | 771056.01 | 1313598.85 | данные отсутствуют | данные отсутствуют |
| 1747 | 771028.96 | 1313596.14 | данные отсутствуют | данные отсутствуют |
| 1748 | 771019.49 | 1313581.26 | данные отсутствуют | данные отсутствуют |
| 1749 | 770997.85 | 1313521.76 | данные отсутствуют | данные отсутствуют |
| 1750 | 771005.97 | 1313500.11 | данные отсутствуют | данные отсутствуют |
| 1751 | 771003.26 | 1313475.78 | данные отсутствуют | данные отсутствуют |
| 1752 | 771022.2 | 1313450.08 | данные отсутствуют | данные отсутствуют |
| 1753 | 771027.61 | 1313400.03 | данные отсутствуют | данные отсутствуют |
| 1754 | 771014.08 | 1313364.86 | данные отсутствуют | данные отсутствуют |
| 1755 | 771046.54 | 1313329.71 | данные отсутствуют | данные отсутствуют |

| | | |
|-------------------------------|---------|-------------------|
| Государственный регистратор | | ФГИС ЕГРН |
| полное наименование должности | подпись | инициалы, фамилия |

М.П.

Раздел 3.2

Выписка из Единого государственного реестра недвижимости об объекте недвижимости
Описание местоположения земельного участка

| | | | |
|---------------------------------------|--------------------|--|----------------------|
| Земельный участок | | | |
| (вид объекта недвижимости) | | | |
| Лист № | Раздела 3.2 | Всего листов раздела 3.2 : ____ | Всего разделов: ____ |
| Всего листов выписки: ____ | | | |
| 15.11.2021 № 99/2021/430772807 | | | |
| Кадастровый номер: | | 02:17:000000:182(единое землепользование) | |

| Сведения о характерных точках границы земельного участка | | | | |
|--|------------|------------|-----------------------------------|---|
| Система координат | | | | |
| Зона № | | | | |
| Номер точки | Координаты | | Описание закрепления на местности | Средняя квадратическая погрешность определения координат характерных точек границ земельного участка, м |
| | X | Y | | |
| 1 | 2 | 3 | 4 | 5 |
| 1756 | 771065.48 | 1313290.48 | данные отсутствуют | данные отсутствуют |
| 1757 | 771027.61 | 1313305.36 | данные отсутствуют | данные отсутствуют |
| 1758 | 771001.91 | 1313318.9 | данные отсутствуют | данные отсутствуют |
| 1759 | 770978.92 | 1313324.3 | данные отсутствуют | данные отсутствуют |
| 1760 | 770973.51 | 1313310.77 | данные отсутствуют | данные отсутствуют |
| 1761 | 770999.21 | 1313283.71 | данные отсутствуют | данные отсутствуют |
| 1762 | 771011.06 | 1313262.51 | данные отсутствуют | данные отсутствуют |
| 1763 | 770973.69 | 1313189.65 | данные отсутствуют | данные отсутствуют |
| 1764 | 770956.88 | 1313131.74 | данные отсутствуют | данные отсутствуют |
| 1765 | 770930.72 | 1313092.51 | данные отсутствуют | данные отсутствуют |
| 1766 | 770925.12 | 1312997.23 | данные отсутствуют | данные отсутствуют |
| 1767 | 770956.88 | 1312858.98 | данные отсутствуют | данные отсутствуют |
| 1768 | 770959.36 | 1312841.59 | данные отсутствуют | данные отсутствуют |
| 1769 | 770991.47 | 1312839.67 | данные отсутствуют | данные отсутствуют |
| 1770 | 770991.51 | 1312839.65 | данные отсутствуют | данные отсутствуют |

| | | |
|-------------------------------|---------|-------------------|
| Государственный регистратор | | ФГИС ЕГРН |
| полное наименование должности | подпись | инициалы, фамилия |

М.П.

| | | | |
|---------------------------------------|--------------------|--|----------------------|
| Земельный участок | | | |
| (вид объекта недвижимости) | | | |
| Лист № | Раздела 3.2 | Всего листов раздела 3.2 : ____ | Всего разделов: ____ |
| Всего листов выписки: ____ | | | |
| 15.11.2021 № 99/2021/430772807 | | | |
| Кадастровый номер: | | 02:17:000000:182(единое землепользование) | |

| Сведения о характерных точках границы земельного участка | | | | |
|--|------------|------------|-----------------------------------|---|
| Система координат | | | | |
| Зона № | | | | |
| Номер точки | Координаты | | Описание закрепления на местности | Средняя квадратическая погрешность определения координат характерных точек границ земельного участка, м |
| | X | Y | | |
| 1 | 2 | 3 | 4 | 5 |
| 1771 | 770999.46 | 1312834.11 | данные отсутствуют | данные отсутствуют |
| 1772 | 770999.48 | 1312834.1 | данные отсутствуют | данные отсутствуют |
| 1773 | 771136.39 | 1312689.23 | данные отсутствуют | данные отсутствуют |
| 1774 | 771173.38 | 1312655.02 | данные отсутствуют | данные отсутствуют |
| 1775 | 771221.44 | 1312609.03 | данные отсутствуют | данные отсутствуют |
| 1776 | 771221.45 | 1312609.02 | данные отсутствуют | данные отсутствуют |
| 1777 | 771269.51 | 1312558.54 | данные отсутствуют | данные отсутствуют |
| 1778 | 771395.36 | 1312414.37 | данные отсутствуют | данные отсутствуют |
| 1779 | 771553.72 | 1312230.77 | данные отсутствуют | данные отсутствуют |
| 1780 | 771655.02 | 1312124.96 | данные отсутствуют | данные отсутствуют |
| 1781 | 771685.1 | 1312081.41 | данные отсутствуют | данные отсутствуют |
| 1782 | 771781.56 | 1311973.19 | данные отсутствуют | данные отсутствуют |
| 1783 | 771869.38 | 1311875.35 | данные отсутствуют | данные отсутствуют |
| 1784 | 771910.87 | 1311826.25 | данные отсутствуют | данные отсутствуют |
| 1785 | 772061.51 | 1311655.93 | данные отсутствуют | данные отсутствуют |

| | | |
|-------------------------------|---------|-------------------|
| Государственный регистратор | | ФГИС ЕГРН |
| полное наименование должности | подпись | инициалы, фамилия |

М.П.

Раздел 3.2

Выписка из Единого государственного реестра недвижимости об объекте недвижимости
Описание местоположения земельного участка

| | | | |
|---------------------------------------|--------------------|--|----------------------|
| Земельный участок | | | |
| (вид объекта недвижимости) | | | |
| Лист № | Раздела 3.2 | Всего листов раздела 3.2 : ____ | Всего разделов: ____ |
| Всего листов выписки: ____ | | | |
| 15.11.2021 № 99/2021/430772807 | | | |
| Кадастровый номер: | | 02:17:000000:182(единое землепользование) | |

| Сведения о характерных точках границы земельного участка | | | | |
|--|------------|------------|-----------------------------------|---|
| Система координат | | | | |
| Зона № | | | | |
| Номер точки | Координаты | | Описание закрепления на местности | Средняя квадратическая погрешность определения координат характерных точек границ земельного участка, м |
| | X | Y | | |
| 1 | 2 | 3 | 4 | 5 |
| 1786 | 772401.52 | 1311314.71 | данные отсутствуют | данные отсутствуют |
| 1787 | 772413.89 | 1311311.98 | данные отсутствуют | данные отсутствуют |
| 1788 | 772413.92 | 1311311.96 | данные отсутствуют | данные отсутствуют |
| 1789 | 772420.82 | 1311307.3 | данные отсутствуют | данные отсутствуют |
| 1790 | 772425.15 | 1311305.51 | данные отсутствуют | данные отсутствуют |
| 1791 | 772445.68 | 1311304.89 | данные отсутствуют | данные отсутствуют |
| 1792 | 772469.19 | 1311302.64 | данные отсутствуют | данные отсутствуют |
| 1793 | 772513.05 | 1311297.2 | данные отсутствуют | данные отсутствуют |
| 1794 | 772523.67 | 1311297.72 | данные отсутствуют | данные отсутствуют |
| 1795 | 772534.56 | 1311300.22 | данные отсутствуют | данные отсутствуют |
| 1796 | 772539.43 | 1311300.75 | данные отсутствуют | данные отсутствуют |
| 1797 | 772547.9 | 1311300.92 | данные отсутствуют | данные отсутствуют |
| 1798 | 772625.16 | 1311294.39 | данные отсутствуют | данные отсутствуют |
| 1799 | 772648.43 | 1311290.7 | данные отсутствуют | данные отсутствуют |
| 1800 | 772674.6 | 1311292.36 | данные отсутствуют | данные отсутствуют |

| | | |
|-------------------------------|---------|-------------------|
| Государственный регистратор | | ФГИС ЕГРН |
| полное наименование должности | подпись | инициалы, фамилия |

М.П.

Выписка из Единого государственного реестра недвижимости об объекте недвижимости
Описание местоположения земельного участка

| | | | |
|---------------------------------------|--------------------|--|----------------------|
| Земельный участок | | | |
| (вид объекта недвижимости) | | | |
| Лист № | Раздела 3.2 | Всего листов раздела 3.2 : ____ | Всего разделов: ____ |
| Всего листов выписки: ____ | | | |
| 15.11.2021 № 99/2021/430772807 | | | |
| Кадастровый номер: | | 02:17:000000:182(единое землепользование) | |

| Сведения о характерных точках границы земельного участка | | | | |
|--|------------|------------|-----------------------------------|---|
| Система координат | | | | |
| Зона № | | | | |
| Номер точки | Координаты | | Описание закрепления на местности | Средняя квадратическая погрешность определения координат характерных точек границ земельного участка, м |
| | X | Y | | |
| 1 | 2 | 3 | 4 | 5 |
| 1801 | 772688.13 | 1311292.81 | данные отсутствуют | данные отсутствуют |
| 1802 | 772699.6 | 1311291.84 | данные отсутствуют | данные отсутствуют |
| 1803 | 772775.96 | 1311278.52 | данные отсутствуют | данные отсутствуют |
| 1804 | 772845.81 | 1311271.64 | данные отсутствуют | данные отсутствуют |
| 1805 | 772916.89 | 1311263.83 | данные отсутствуют | данные отсутствуют |
| 1806 | 772957.98 | 1311258.94 | данные отсутствуют | данные отсутствуют |
| 1807 | 773052.17 | 1311248.36 | данные отсутствуют | данные отсутствуют |
| 1808 | 773101.01 | 1311243.09 | данные отсутствуют | данные отсутствуют |
| 1809 | 773133.12 | 1311240.43 | данные отсутствуют | данные отсутствуют |
| 1810 | 773181.13 | 1311240.15 | данные отсутствуют | данные отсутствуют |
| 1811 | 773221.33 | 1311237.82 | данные отсутствуют | данные отсутствуют |
| 1812 | 773234.19 | 1311237.04 | данные отсутствуют | данные отсутствуют |
| 1813 | 773249.48 | 1311237.73 | данные отсутствуют | данные отсутствуют |
| 1814 | 773271.09 | 1311239.29 | данные отсутствуют | данные отсутствуют |
| 1815 | 773284.22 | 1311242.4 | данные отсутствуют | данные отсутствуют |

| | | |
|-------------------------------|---------|-------------------|
| Государственный регистратор | | ФГИС ЕГРН |
| полное наименование должности | подпись | инициалы, фамилия |

М.П.

Раздел 3.2

Выписка из Единого государственного реестра недвижимости об объекте недвижимости
Описание местоположения земельного участка

| | | | |
|---------------------------------------|--------------------|--|----------------------|
| Земельный участок | | | |
| (вид объекта недвижимости) | | | |
| Лист № | Раздела 3.2 | Всего листов раздела 3.2 : ____ | Всего разделов: ____ |
| Всего листов выписки: ____ | | | |
| 15.11.2021 № 99/2021/430772807 | | | |
| Кадастровый номер: | | 02:17:000000:182(единое землепользование) | |

| Сведения о характерных точках границы земельного участка | | | | |
|--|------------|------------|-----------------------------------|---|
| Система координат | | | | |
| Зона № | | | | |
| Номер точки | Координаты | | Описание закрепления на местности | Средняя квадратическая погрешность определения координат характерных точек границ земельного участка, м |
| | X | Y | | |
| 1 | 2 | 3 | 4 | 5 |
| 1816 | 773299.87 | 1311245.16 | данные отсутствуют | данные отсутствуют |
| 1817 | 773312.56 | 1311249.65 | данные отсутствуют | данные отсутствуют |
| 1818 | 773336.79 | 1311260.53 | данные отсутствуют | данные отсутствуют |
| 1819 | 773351.89 | 1311267.2 | данные отсутствуют | данные отсутствуют |
| 1820 | 773361.14 | 1311270.91 | данные отсутствуют | данные отсутствуют |
| 1821 | 773361.15 | 1311270.92 | данные отсутствуют | данные отсутствуют |
| 1822 | 773374.63 | 1311273.95 | данные отсутствуют | данные отсутствуют |
| 1823 | 773400.85 | 1311279.05 | данные отсутствуют | данные отсутствуют |
| 1824 | 773475.99 | 1311287.51 | данные отсутствуют | данные отсутствуют |
| 1825 | 771015.32 | 1312845.57 | данные отсутствуют | данные отсутствуют |
| 1826 | 771053.41 | 1312798.77 | данные отсутствуют | данные отсутствуют |
| 1827 | 771398.14 | 1313112.02 | данные отсутствуют | данные отсутствуют |
| 1828 | 771347.48 | 1313159.15 | данные отсутствуют | данные отсутствуют |
| 1829 | 771291.84 | 1313210.91 | данные отсутствуют | данные отсутствуют |
| 1830 | 771236.2 | 1313262.69 | данные отсутствуют | данные отсутствуют |

| | | |
|-------------------------------|---------|-------------------|
| Государственный регистратор | | ФГИС ЕГРН |
| полное наименование должности | подпись | инициалы, фамилия |

М.П.

| | | | |
|---------------------------------------|--------------------|--|----------------------|
| Земельный участок | | | |
| (вид объекта недвижимости) | | | |
| Лист № | Раздела 3.2 | Всего листов раздела 3.2 : ____ | Всего разделов: ____ |
| Всего листов выписки: ____ | | | |
| 15.11.2021 № 99/2021/430772807 | | | |
| Кадастровый номер: | | 02:17:000000:182(единое землепользование) | |

| Сведения о характерных точках границы земельного участка | | | | |
|--|------------|------------|-----------------------------------|---|
| Система координат | | | | |
| Зона № | | | | |
| Номер точки | Координаты | | Описание закрепления на местности | Средняя квадратическая погрешность определения координат характерных точек границ земельного участка, м |
| | X | Y | | |
| 1 | 2 | 3 | 4 | 5 |
| 1831 | 771198.42 | 1313306.75 | данные отсутствуют | данные отсутствуют |
| 1832 | 771185.3 | 1313314.03 | данные отсутствуют | данные отсутствуют |
| 1833 | 771143.29 | 1313337.38 | данные отсутствуют | данные отсутствуют |
| 1834 | 771117.27 | 1313373.34 | данные отсутствуют | данные отсутствуют |
| 1835 | 771104.57 | 1313392.18 | данные отсутствуют | данные отсутствуют |
| 1836 | 771098.01 | 1313457.79 | данные отсутствуют | данные отсутствуют |
| 1837 | 771064.1 | 1313538.96 | данные отсутствуют | данные отсутствуют |
| 1838 | 771054.69 | 1313597.36 | данные отсутствуют | данные отсутствуют |
| 1839 | 771029.97 | 1313594.51 | данные отсутствуют | данные отсутствуют |
| 1840 | 771021.01 | 1313579.86 | данные отсутствуют | данные отсутствуют |
| 1841 | 770999.35 | 1313521.46 | данные отсутствуют | данные отсутствуют |
| 1842 | 771007.44 | 1313500.67 | данные отсутствуют | данные отсутствуют |
| 1843 | 771004.6 | 1313476.18 | данные отсутствуют | данные отсутствуют |
| 1844 | 771023.63 | 1313450.37 | данные отсутствуют | данные отсутствуют |
| 1845 | 771028.66 | 1313399.82 | данные отсутствуют | данные отсутствуют |

| | | |
|-------------------------------|---------|-------------------|
| Государственный регистратор | | ФГИС ЕГРН |
| полное наименование должности | подпись | инициалы, фамилия |

М.П.

Раздел 3.2

Выписка из Единого государственного реестра недвижимости об объекте недвижимости
Описание местоположения земельного участка

| | | | |
|---------------------------------------|--------------------|--|----------------------|
| Земельный участок | | | |
| (вид объекта недвижимости) | | | |
| Лист № | Раздела 3.2 | Всего листов раздела 3.2 : ____ | Всего разделов: ____ |
| Всего листов выписки: ____ | | | |
| 15.11.2021 № 99/2021/430772807 | | | |
| Кадастровый номер: | | 02:17:000000:182(единое землепользование) | |

| Сведения о характерных точках границы земельного участка | | | | |
|--|------------|------------|-----------------------------------|---|
| Система координат | | | | |
| Зона № | | | | |
| Номер точки | Координаты | | Описание закрепления на местности | Средняя квадратическая погрешность определения координат характерных точек границ земельного участка, м |
| | X | Y | | |
| 1 | 2 | 3 | 4 | 5 |
| 1846 | 771014.88 | 1313364.83 | данные отсутствуют | данные отсутствуют |
| 1847 | 771047 | 1313330 | данные отсутствуют | данные отсутствуют |
| 1848 | 771069.79 | 1313286.62 | данные отсутствуют | данные отсутствуют |
| 1849 | 770980.54 | 1313322.5 | данные отсутствуют | данные отсутствуют |
| 1850 | 770976.16 | 1313310.26 | данные отсутствуют | данные отсутствуют |
| 1851 | 771015.54 | 1313268.24 | данные отсутствуют | данные отсутствуют |
| 1852 | 770966.81 | 1313163.36 | данные отсутствуют | данные отсутствуют |
| 1853 | 770959.54 | 1313127.15 | данные отсутствуют | данные отсутствуют |
| 1854 | 770934.16 | 1313091.28 | данные отсутствуют | данные отсутствуют |
| 1855 | 770929.43 | 1313026.96 | данные отсутствуют | данные отсутствуют |
| 1856 | 770927.6 | 1313002.03 | данные отсутствуют | данные отсутствуют |
| 1857 | 770939.57 | 1312938.64 | данные отсутствуют | данные отсутствуют |
| 1858 | 770977.44 | 1312892.11 | данные отсутствуют | данные отсутствуют |
| 1859 | 771457.56 | 1306545.32 | данные отсутствуют | данные отсутствуют |
| 1860 | 771452.68 | 1306545.9 | данные отсутствуют | данные отсутствуют |

| | | |
|-------------------------------|---------|-------------------|
| Государственный регистратор | | ФГИС ЕГРН |
| полное наименование должности | подпись | инициалы, фамилия |

М.П.

Выписка из Единого государственного реестра недвижимости об объекте недвижимости
Описание местоположения земельного участка

| | | | |
|---------------------------------------|--------------------|--|----------------------|
| Земельный участок | | | |
| (вид объекта недвижимости) | | | |
| Лист № | Раздела 3.2 | Всего листов раздела 3.2 : ____ | Всего разделов: ____ |
| Всего листов выписки: ____ | | | |
| 15.11.2021 № 99/2021/430772807 | | | |
| Кадастровый номер: | | 02:17:000000:182(единое землепользование) | |

| Сведения о характерных точках границы земельного участка | | | | |
|--|------------|------------|-----------------------------------|---|
| Система координат | | | | |
| Зона № | | | | |
| Номер точки | Координаты | | Описание закрепления на местности | Средняя квадратическая погрешность определения координат характерных точек границ земельного участка, м |
| | X | Y | | |
| 1 | 2 | 3 | 4 | 5 |
| 1861 | 771422.81 | 1306557.9 | данные отсутствуют | данные отсутствуют |
| 1862 | 771410.04 | 1306568.28 | данные отсутствуют | данные отсутствуют |
| 1863 | 771397.5 | 1306590.74 | данные отсутствуют | данные отсутствуют |
| 1864 | 771390.71 | 1306612.69 | данные отсутствуют | данные отсутствуют |
| 1865 | 771388.1 | 1306636.22 | данные отсутствуют | данные отсутствуют |
| 1866 | 771388.09 | 1306636.25 | данные отсутствуют | данные отсутствуют |
| 1867 | 771380.94 | 1306649.02 | данные отсутствуют | данные отсутствуют |
| 1868 | 771380.93 | 1306649.04 | данные отсутствуют | данные отсутствуют |
| 1869 | 771372.39 | 1306658.76 | данные отсутствуют | данные отсутствуют |
| 1870 | 771372.37 | 1306658.78 | данные отсутствуют | данные отсутствуют |
| 1871 | 771248.92 | 1306727.82 | данные отсутствуют | данные отсутствуют |
| 1872 | 771202.94 | 1306747.68 | данные отсутствуют | данные отсутствуют |
| 1873 | 771198.79 | 1306765.04 | данные отсутствуют | данные отсутствуют |
| 1874 | 771198.78 | 1306765.05 | данные отсутствуют | данные отсутствуют |
| 1875 | 771189.88 | 1306790.52 | данные отсутствуют | данные отсутствуют |

| | | |
|-------------------------------|---------|-------------------|
| Государственный регистратор | | ФГИС ЕГРН |
| полное наименование должности | подпись | инициалы, фамилия |

М.П.

Раздел 3.2

Выписка из Единого государственного реестра недвижимости об объекте недвижимости
Описание местоположения земельного участка

| | | | |
|---------------------------------------|--------------------|--|----------------------|
| Земельный участок | | | |
| (вид объекта недвижимости) | | | |
| Лист № | Раздела 3.2 | Всего листов раздела 3.2 : ____ | Всего разделов: ____ |
| Всего листов выписки: ____ | | | |
| 15.11.2021 № 99/2021/430772807 | | | |
| Кадастровый номер: | | 02:17:000000:182(единое землепользование) | |

| Сведения о характерных точках границы земельного участка | | | | |
|--|------------|------------|-----------------------------------|---|
| Система координат | | | | |
| Зона № | | | | |
| Номер точки | Координаты | | Описание закрепления на местности | Средняя квадратическая погрешность определения координат характерных точек границ земельного участка, м |
| | X | Y | | |
| 1 | 2 | 3 | 4 | 5 |
| 1876 | 771189.5 | 1306796.77 | данные отсутствуют | данные отсутствуют |
| 1877 | 771188.31 | 1306817.69 | данные отсутствуют | данные отсутствуют |
| 1878 | 771199.01 | 1306853.52 | данные отсутствуют | данные отсутствуют |
| 1879 | 771210.87 | 1306893.69 | данные отсутствуют | данные отсутствуют |
| 1880 | 771229.09 | 1306936.91 | данные отсутствуют | данные отсутствуют |
| 1881 | 771262.33 | 1307022.96 | данные отсутствуют | данные отсутствуют |
| 1882 | 771321.77 | 1307122.67 | данные отсутствуют | данные отсутствуют |
| 1883 | 771337.19 | 1307145.46 | данные отсутствуют | данные отсутствуют |
| 1884 | 771361.37 | 1307177.85 | данные отсутствуют | данные отсутствуют |
| 1885 | 771433.06 | 1307277.89 | данные отсутствуют | данные отсутствуют |
| 1886 | 771471.95 | 1307330.96 | данные отсутствуют | данные отсутствуют |
| 1887 | 771471.96 | 1307330.97 | данные отсутствуют | данные отсутствуют |
| 1888 | 771487.06 | 1307357.53 | данные отсутствуют | данные отсутствуют |
| 1889 | 771502.18 | 1307385.81 | данные отсутствуют | данные отсутствуют |
| 1890 | 771535.42 | 1307436.54 | данные отсутствуют | данные отсутствуют |

| | | |
|-------------------------------|---------|-------------------|
| Государственный регистратор | | ФГИС ЕГРН |
| полное наименование должности | подпись | инициалы, фамилия |

М.П.

| | | | |
|---------------------------------------|--------------------|--|----------------------|
| Земельный участок | | | |
| (вид объекта недвижимости) | | | |
| Лист № | Раздела 3.2 | Всего листов раздела 3.2 : ____ | Всего разделов: ____ |
| Всего листов выписки: ____ | | | |
| 15.11.2021 № 99/2021/430772807 | | | |
| Кадастровый номер: | | 02:17:000000:182(единое землепользование) | |

| Сведения о характерных точках границы земельного участка | | | | |
|--|------------|------------|-----------------------------------|---|
| Система координат | | | | |
| Зона № | | | | |
| Номер точки | Координаты | | Описание закрепления на местности | Средняя квадратическая погрешность определения координат характерных точек границ земельного участка, м |
| | X | Y | | |
| 1 | 2 | 3 | 4 | 5 |
| 1891 | 771539.74 | 1307441.06 | данные отсутствуют | данные отсутствуют |
| 1892 | 771576.01 | 1307474.54 | данные отсутствуют | данные отсутствуют |
| 1893 | 771578.44 | 1307476.62 | данные отсутствуют | данные отсутствуют |
| 1894 | 771578.45 | 1307476.64 | данные отсутствуют | данные отсутствуют |
| 1895 | 771634.94 | 1307554.05 | данные отсутствуют | данные отсутствуют |
| 1896 | 771634.95 | 1307554.06 | данные отсутствуют | данные отсутствуют |
| 1897 | 771649.02 | 1307584.7 | данные отсутствуют | данные отсутствуют |
| 1898 | 771661.76 | 1307621.2 | данные отсутствуют | данные отсутствуют |
| 1899 | 771667.81 | 1307634.8 | данные отсутствуют | данные отсутствуют |
| 1900 | 771678.39 | 1307659.85 | данные отсутствуют | данные отсутствуют |
| 1901 | 771689.54 | 1307691.84 | данные отсутствуют | данные отсутствуют |
| 1902 | 771725.89 | 1307747.68 | данные отсутствуют | данные отсутствуют |
| 1903 | 771842.98 | 1308028.7 | данные отсутствуют | данные отсутствуют |
| 1904 | 771928.85 | 1308161.39 | данные отсутствуют | данные отсутствуют |
| 1905 | 772044.07 | 1308325.26 | данные отсутствуют | данные отсутствуют |

| | | |
|-------------------------------|---------|-------------------|
| Государственный регистратор | | ФГИС ЕГРН |
| полное наименование должности | подпись | инициалы, фамилия |

М.П.

Раздел 3.2

Выписка из Единого государственного реестра недвижимости об объекте недвижимости
Описание местоположения земельного участка

| | | | |
|---------------------------------------|--------------------|--|----------------------|
| Земельный участок | | | |
| (вид объекта недвижимости) | | | |
| Лист № | Раздела 3.2 | Всего листов раздела 3.2 : ____ | Всего разделов: ____ |
| Всего листов выписки: ____ | | | |
| 15.11.2021 № 99/2021/430772807 | | | |
| Кадастровый номер: | | 02:17:000000:182(единое землепользование) | |

| Сведения о характерных точках границы земельного участка | | | | |
|--|------------|------------|-----------------------------------|---|
| Система координат | | | | |
| Зона № | | | | |
| Номер точки | Координаты | | Описание закрепления на местности | Средняя квадратическая погрешность определения координат характерных точек границ земельного участка, м |
| | X | Y | | |
| 1 | 2 | 3 | 4 | 5 |
| 1906 | 772093.05 | 1308394.64 | данные отсутствуют | данные отсутствуют |
| 1907 | 772093.41 | 1308395.01 | данные отсутствуют | данные отсутствуют |
| 1908 | 772097.97 | 1308400.64 | данные отсутствуют | данные отсутствуют |
| 1909 | 772097.84 | 1308400.46 | данные отсутствуют | данные отсутствуют |
| 1910 | 772209.2 | 1308283.7 | данные отсутствуют | данные отсутствуют |
| 1911 | 772220.2 | 1308285.55 | данные отсутствуют | данные отсутствуют |
| 1912 | 772265.24 | 1308218.29 | данные отсутствуют | данные отсутствуют |
| 1913 | 772354.67 | 1308325.68 | данные отсутствуют | данные отсутствуют |
| 1914 | 772450.14 | 1308440.3 | данные отсутствуют | данные отсутствуют |
| 1915 | 772261.01 | 1308605.71 | данные отсутствуют | данные отсутствуют |
| 1916 | 772249.36 | 1308615.9 | данные отсутствуют | данные отсутствуют |
| 1917 | 772250.99 | 1308618.36 | данные отсутствуют | данные отсутствуют |
| 1918 | 772286.59 | 1308668.79 | данные отсутствуют | данные отсутствуют |
| 1919 | 772329.92 | 1308721.09 | данные отсутствуют | данные отсутствуют |
| 1920 | 772512.24 | 1308938.7 | данные отсутствуют | данные отсутствуют |

| | | |
|-------------------------------|---------|-------------------|
| Государственный регистратор | | ФГИС ЕГРН |
| полное наименование должности | подпись | инициалы, фамилия |

М.П.

Выписка из Единого государственного реестра недвижимости об объекте недвижимости
Описание местоположения земельного участка

| | | | |
|---------------------------------------|--------------------|--|----------------------|
| Земельный участок | | | |
| (вид объекта недвижимости) | | | |
| Лист № | Раздела 3.2 | Всего листов раздела 3.2 : ____ | Всего разделов: ____ |
| Всего листов выписки: ____ | | | |
| 15.11.2021 № 99/2021/430772807 | | | |
| Кадастровый номер: | | 02:17:000000:182(единое землепользование) | |

| Сведения о характерных точках границы земельного участка | | | | |
|--|------------|------------|-----------------------------------|---|
| Система координат | | | | |
| Зона № | | | | |
| Номер точки | Координаты | | Описание закрепления на местности | Средняя квадратическая погрешность определения координат характерных точек границ земельного участка, м |
| | X | Y | | |
| 1 | 2 | 3 | 4 | 5 |
| 1921 | 772525.73 | 1308950.19 | данные отсутствуют | данные отсутствуют |
| 1922 | 772549.27 | 1308972.76 | данные отсутствуют | данные отсутствуют |
| 1923 | 772558.24 | 1308982.8 | данные отсутствуют | данные отсутствуют |
| 1924 | 772570.12 | 1308997.16 | данные отсутствуют | данные отсутствуют |
| 1925 | 772643.43 | 1309088.62 | данные отсутствуют | данные отсутствуют |
| 1926 | 772650.28 | 1309097.41 | данные отсутствуют | данные отсутствуют |
| 1927 | 772776.1 | 1309240.23 | данные отсутствуют | данные отсутствуют |
| 1928 | 772785.94 | 1309248.3 | данные отсутствуют | данные отсутствуют |
| 1929 | 772836.8 | 1309288.25 | данные отсутствуют | данные отсутствуют |
| 1930 | 772851.91 | 1309302.07 | данные отсутствуют | данные отсутствуют |
| 1931 | 772977.81 | 1309421.16 | данные отсутствуют | данные отсутствуют |
| 1932 | 773026.29 | 1309466.62 | данные отсутствуют | данные отсутствуют |
| 1933 | 773084.16 | 1309523.2 | данные отсутствуют | данные отсутствуют |
| 1934 | 773095.08 | 1309533.8 | данные отсутствуют | данные отсутствуют |
| 1935 | 773099.37 | 1309537 | данные отсутствуют | данные отсутствуют |

| | | |
|-------------------------------|---------|-------------------|
| Государственный регистратор | | ФГИС ЕГРН |
| полное наименование должности | подпись | инициалы, фамилия |

М.П.

Раздел 3.2

Выписка из Единого государственного реестра недвижимости об объекте недвижимости
Описание местоположения земельного участка

| | | | |
|---------------------------------------|--------------------|--|----------------------|
| Земельный участок | | | |
| (вид объекта недвижимости) | | | |
| Лист № | Раздела 3.2 | Всего листов раздела 3.2 : ____ | Всего разделов: ____ |
| Всего листов выписки: ____ | | | |
| 15.11.2021 № 99/2021/430772807 | | | |
| Кадастровый номер: | | 02:17:000000:182(единое землепользование) | |

| Сведения о характерных точках границы земельного участка | | | | |
|--|------------|------------|-----------------------------------|---|
| Система координат | | | | |
| Зона № | | | | |
| Номер точки | Координаты | | Описание закрепления на местности | Средняя квадратическая погрешность определения координат характерных точек границ земельного участка, м |
| | X | Y | | |
| 1 | 2 | 3 | 4 | 5 |
| 1936 | 773119.66 | 1309546.94 | данные отсутствуют | данные отсутствуют |
| 1937 | 773119.67 | 1309546.95 | данные отсутствуют | данные отсутствуют |
| 1938 | 773128.67 | 1309553.11 | данные отсутствуют | данные отсутствуют |
| 1939 | 773128.69 | 1309553.13 | данные отсутствуют | данные отсутствуют |
| 1940 | 773132.33 | 1309557.86 | данные отсутствуют | данные отсутствуют |
| 1941 | 773152.73 | 1309581.4 | данные отсутствуют | данные отсутствуют |
| 1942 | 773164.06 | 1309593.05 | данные отсутствуют | данные отсутствуют |
| 1943 | 773186.18 | 1309612.6 | данные отсутствуют | данные отсутствуют |
| 1944 | 773253.56 | 1309661.72 | данные отсутствуют | данные отсутствуют |
| 1945 | 773284.65 | 1309684.61 | данные отсутствуют | данные отсутствуют |
| 1946 | 773306.46 | 1309701.45 | данные отсутствуют | данные отсутствуют |
| 1947 | 773337.88 | 1309723.91 | данные отсутствуют | данные отсутствуют |
| 1948 | 773362.39 | 1309739.13 | данные отсутствуют | данные отсутствуют |
| 1949 | 773433.33 | 1309789.77 | данные отсутствуют | данные отсутствуют |
| 1950 | 773451.69 | 1309804.46 | данные отсутствуют | данные отсутствуют |

| | | |
|-------------------------------|---------|-------------------|
| Государственный регистратор | | ФГИС ЕГРН |
| полное наименование должности | подпись | инициалы, фамилия |

М.П.

| | | | |
|---------------------------------------|--------------------|--|----------------------|
| Земельный участок | | | |
| (вид объекта недвижимости) | | | |
| Лист № | Раздела 3.2 | Всего листов раздела 3.2 : ____ | Всего разделов: ____ |
| Всего листов выписки: ____ | | | |
| 15.11.2021 № 99/2021/430772807 | | | |
| Кадастровый номер: | | 02:17:000000:182(единое землепользование) | |

| Сведения о характерных точках границы земельного участка | | | | |
|--|------------|------------|-----------------------------------|---|
| Система координат | | | | |
| Зона № | | | | |
| Номер точки | Координаты | | Описание закрепления на местности | Средняя квадратическая погрешность определения координат характерных точек границ земельного участка, м |
| | X | Y | | |
| 1 | 2 | 3 | 4 | 5 |
| 1951 | 773490.34 | 1309829.39 | данные отсутствуют | данные отсутствуют |
| 1952 | 773517.23 | 1309848.62 | данные отсутствуют | данные отсутствуют |
| 1953 | 773517.26 | 1309848.64 | данные отсутствуют | данные отсутствуют |
| 1954 | 773518.82 | 1309851.09 | данные отсутствуют | данные отсутствуют |
| 1955 | 773551.99 | 1309872.69 | данные отсутствуют | данные отсутствуют |
| 1956 | 773564.84 | 1309880.57 | данные отсутствуют | данные отсутствуют |
| 1957 | 773573.91 | 1309887.27 | данные отсутствуют | данные отсутствуют |
| 1958 | 773592.59 | 1309900.77 | данные отсутствуют | данные отсутствуют |
| 1959 | 773608.04 | 1309913.29 | данные отсутствуют | данные отсутствуют |
| 1960 | 773616.24 | 1309920.1 | данные отсутствуют | данные отсутствуют |
| 1961 | 773674.22 | 1309959.4 | данные отсутствуют | данные отсутствуют |
| 1962 | 773725.5 | 1309994.06 | данные отсутствуют | данные отсутствуют |
| 1963 | 773761.89 | 1310019.43 | данные отсутствуют | данные отсутствуют |
| 1964 | 773775.6 | 1310028.71 | данные отсутствуют | данные отсутствуют |
| 1965 | 773778.92 | 1310030.69 | данные отсутствуют | данные отсутствуют |

| | | |
|-------------------------------|---------|-------------------|
| Государственный регистратор | | ФГИС ЕГРН |
| полное наименование должности | подпись | инициалы, фамилия |

М.П.

Раздел 3.2

Выписка из Единого государственного реестра недвижимости об объекте недвижимости
Описание местоположения земельного участка

| | | | |
|---------------------------------------|--------------------|--|----------------------|
| Земельный участок | | | |
| (вид объекта недвижимости) | | | |
| Лист № | Раздела 3.2 | Всего листов раздела 3.2 : ____ | Всего разделов: ____ |
| Всего листов выписки: ____ | | | |
| 15.11.2021 № 99/2021/430772807 | | | |
| Кадастровый номер: | | 02:17:000000:182(единое землепользование) | |

| Сведения о характерных точках границы земельного участка | | | | |
|--|------------|------------|-----------------------------------|---|
| Система координат | | | | |
| Зона № | | | | |
| Номер точки | Координаты | | Описание закрепления на местности | Средняя квадратическая погрешность определения координат характерных точек границ земельного участка, м |
| | X | Y | | |
| 1 | 2 | 3 | 4 | 5 |
| 1966 | 774721.52 | 1309455.74 | данные отсутствуют | данные отсутствуют |
| 1967 | 774688.24 | 1309357.63 | данные отсутствуют | данные отсутствуют |
| 1968 | 774636.19 | 1309191.93 | данные отсутствуют | данные отсутствуют |
| 1969 | 774615.76 | 1309130.51 | данные отсутствуют | данные отсутствуют |
| 1970 | 774520.41 | 1308848.32 | данные отсутствуют | данные отсутствуют |
| 1971 | 774512.35 | 1308819.55 | данные отсутствуют | данные отсутствуют |
| 1972 | 774509.03 | 1308818.41 | данные отсутствуют | данные отсутствуют |
| 1973 | 774505.4 | 1308804.57 | данные отсутствуют | данные отсутствуют |
| 1974 | 774487.73 | 1308823.22 | данные отсутствуют | данные отсутствуют |
| 1975 | 774493.97 | 1308845.96 | данные отсутствуют | данные отсутствуют |
| 1976 | 774492.15 | 1308848.37 | данные отсутствуют | данные отсутствуют |
| 1977 | 774489.7 | 1308849.34 | данные отсутствуют | данные отсутствуют |
| 1978 | 774456.86 | 1308862.71 | данные отсутствуют | данные отсутствуют |
| 1979 | 774454.41 | 1308861.89 | данные отсутствуют | данные отсутствуют |
| 1980 | 774452.33 | 1308860.18 | данные отсутствуют | данные отсутствуют |

| | | |
|-------------------------------|---------|-------------------|
| Государственный регистратор | | ФГИС ЕГРН |
| полное наименование должности | подпись | инициалы, фамилия |

М.П.

Выписка из Единого государственного реестра недвижимости об объекте недвижимости
Описание местоположения земельного участка

| | | | |
|---------------------------------------|--------------------|--|----------------------|
| Земельный участок | | | |
| (вид объекта недвижимости) | | | |
| Лист № | Раздела 3.2 | Всего листов раздела 3.2 : ____ | Всего разделов: ____ |
| Всего листов выписки: ____ | | | |
| 15.11.2021 № 99/2021/430772807 | | | |
| Кадастровый номер: | | 02:17:000000:182(единое землепользование) | |

| Сведения о характерных точках границы земельного участка | | | | |
|--|------------|------------|-----------------------------------|---|
| Система координат | | | | |
| Зона № | | | | |
| Номер точки | Координаты | | Описание закрепления на местности | Средняя квадратическая погрешность определения координат характерных точек границ земельного участка, м |
| | X | Y | | |
| 1 | 2 | 3 | 4 | 5 |
| 1981 | 774451.44 | 1308857.36 | данные отсутствуют | данные отсутствуют |
| 1982 | 774448.09 | 1308843.69 | данные отсутствуют | данные отсутствуют |
| 1983 | 774294.46 | 1308884.78 | данные отсутствуют | данные отсутствуют |
| 1984 | 774196.55 | 1309007.16 | данные отсутствуют | данные отсутствуют |
| 1985 | 774154.59 | 1309195.98 | данные отсутствуют | данные отсутствуют |
| 1986 | 774130.11 | 1309202.98 | данные отсутствуют | данные отсутствуют |
| 1987 | 774119.62 | 1309129.55 | данные отсутствуют | данные отсутствуют |
| 1988 | 774088.15 | 1309084.09 | данные отсутствуют | данные отсутствуют |
| 1989 | 774025.21 | 1309101.57 | данные отсутствуют | данные отсутствуют |
| 1990 | 773860.87 | 1309188.99 | данные отсутствуют | данные отсутствуют |
| 1991 | 773759.46 | 1309328.86 | данные отсутствуют | данные отсутствуют |
| 1992 | 773752.47 | 1309356.83 | данные отсутствуют | данные отсутствуют |
| 1993 | 773647.57 | 1309409.28 | данные отсутствуют | данные отсутствуют |
| 1994 | 773567.14 | 1309458.24 | данные отсутствуют | данные отсутствуют |
| 1995 | 773521.68 | 1309468.73 | данные отсутствуют | данные отсутствуют |

| | | |
|-------------------------------|---------|-------------------|
| Государственный регистратор | | ФГИС ЕГРН |
| полное наименование должности | подпись | инициалы, фамилия |

М.П.

Раздел 3.2

Выписка из Единого государственного реестра недвижимости об объекте недвижимости
Описание местоположения земельного участка

| | | | |
|---------------------------------------|--------------------|--|----------------------|
| Земельный участок | | | |
| (вид объекта недвижимости) | | | |
| Лист № | Раздела 3.2 | Всего листов раздела 3.2 : ____ | Всего разделов: ____ |
| Всего листов выписки: ____ | | | |
| 15.11.2021 № 99/2021/430772807 | | | |
| Кадастровый номер: | | 02:17:000000:182(единое землепользование) | |

| Сведения о характерных точках границы земельного участка | | | | |
|--|------------|------------|-----------------------------------|---|
| Система координат | | | | |
| Зона № | | | | |
| Номер точки | Координаты | | Описание закрепления на местности | Средняя квадратическая погрешность определения координат характерных точек границ земельного участка, м |
| | X | Y | | |
| 1 | 2 | 3 | 4 | 5 |
| 1996 | 773434.27 | 1309556.15 | данные отсутствуют | данные отсутствуют |
| 1997 | 773287.4 | 1309566.64 | данные отсутствуют | данные отсутствуют |
| 1998 | 773168.52 | 1309566.64 | данные отсутствуют | данные отсутствуют |
| 1999 | 773189.5 | 1309493.21 | данные отсутствуют | данные отсутствуют |
| 2000 | 773259.43 | 1309552.65 | данные отсутствуют | данные отсутствуют |
| 2001 | 773318.88 | 1309514.19 | данные отсутствуют | данные отсутствуют |
| 2002 | 773388.81 | 1309521.18 | данные отсутствуют | данные отсутствуют |
| 2003 | 773430.77 | 1309514.19 | данные отсутствуют | данные отсутствуют |
| 2004 | 773479.72 | 1309461.74 | данные отсутствуют | данные отсутствуют |
| 2005 | 773434.27 | 1309409.28 | данные отсутствуют | данные отсутствуют |
| 2006 | 773444.76 | 1309384.81 | данные отсутствуют | данные отсутствуют |
| 2007 | 773497.21 | 1309416.28 | данные отсутствуют | данные отсутствуют |
| 2008 | 773553.16 | 1309426.77 | данные отсутствуют | данные отсутствуют |
| 2009 | 773721 | 1309335.85 | данные отсутствуют | данные отсутствуют |
| 2010 | 773773.45 | 1309258.93 | данные отсутствуют | данные отсутствуют |

| | | |
|-------------------------------|---------|-------------------|
| Государственный регистратор | | ФГИС ЕГРН |
| полное наименование должности | подпись | инициалы, фамилия |

М.П.

| | | | |
|---------------------------------------|--------------------|--|----------------------|
| Земельный участок | | | |
| (вид объекта недвижимости) | | | |
| Лист № | Раздела 3.2 | Всего листов раздела 3.2 : ____ | Всего разделов: ____ |
| Всего листов выписки: ____ | | | |
| 15.11.2021 № 99/2021/430772807 | | | |
| Кадастровый номер: | | 02:17:000000:182(единое землепользование) | |

| Сведения о характерных точках границы земельного участка | | | | |
|--|------------|------------|-----------------------------------|---|
| Система координат | | | | |
| Зона № | | | | |
| Номер точки | Координаты | | Описание закрепления на местности | Средняя квадратическая погрешность определения координат характерных точек границ земельного участка, м |
| | X | Y | | |
| 1 | 2 | 3 | 4 | 5 |
| 2011 | 773846.88 | 1309154.02 | данные отсутствуют | данные отсутствуют |
| 2012 | 773937.79 | 1309119.06 | данные отсутствуют | данные отсутствуют |
| 2013 | 774007.73 | 1309063.11 | данные отсутствуют | данные отсутствуют |
| 2014 | 774133.61 | 1308954.71 | данные отсутствуют | данные отсутствуют |
| 2015 | 774196.55 | 1308874.29 | данные отсутствуют | данные отсутствуют |
| 2016 | 774343.41 | 1308776.38 | данные отсутствуют | данные отсутствуют |
| 2017 | 774343.41 | 1308702.95 | данные отсутствуют | данные отсутствуют |
| 2018 | 774294.46 | 1308660.99 | данные отсутствуют | данные отсутствуют |
| 2019 | 774294.46 | 1308622.52 | данные отсутствуют | данные отсутствуют |
| 2020 | 774378.38 | 1308622.52 | данные отсутствуют | данные отсутствуют |
| 2021 | 774483.83 | 1308717.66 | данные отсутствуют | данные отсутствуют |
| 2022 | 774452.02 | 1308604.05 | данные отсутствуют | данные отсутствуют |
| 2023 | 774356.49 | 1308262.87 | данные отсутствуют | данные отсутствуют |
| 2024 | 774337.4 | 1308192.88 | данные отсутствуют | данные отсутствуют |
| 2025 | 774283.38 | 1308012.45 | данные отсутствуют | данные отсутствуют |

| | | |
|-------------------------------|---------|-------------------|
| Государственный регистратор | | ФГИС ЕГРН |
| полное наименование должности | подпись | инициалы, фамилия |

М.П.

Раздел 3.2

Выписка из Единого государственного реестра недвижимости об объекте недвижимости
Описание местоположения земельного участка

| | | | |
|---------------------------------------|--------------------|--|----------------------|
| Земельный участок | | | |
| (вид объекта недвижимости) | | | |
| Лист № | Раздела 3.2 | Всего листов раздела 3.2 : ____ | Всего разделов: ____ |
| Всего листов выписки: ____ | | | |
| 15.11.2021 № 99/2021/430772807 | | | |
| Кадастровый номер: | | 02:17:000000:182(единое землепользование) | |

| Сведения о характерных точках границы земельного участка | | | | |
|--|------------|------------|-----------------------------------|---|
| Система координат | | | | |
| Зона № | | | | |
| Номер точки | Координаты | | Описание закрепления на местности | Средняя квадратическая погрешность определения координат характерных точек границ земельного участка, м |
| | X | Y | | |
| 1 | 2 | 3 | 4 | 5 |
| 2026 | 774234 | 1307850.45 | данные отсутствуют | данные отсутствуют |
| 2027 | 774215.88 | 1307768.1 | данные отсутствуют | данные отсутствуют |
| 2028 | 774208.21 | 1307719.21 | данные отсутствуют | данные отсутствуют |
| 2029 | 774192.56 | 1307661.81 | данные отсутствуют | данные отсутствуют |
| 2030 | 774176.54 | 1307446 | данные отсутствуют | данные отсутствуют |
| 2031 | 774176.39 | 1307444.99 | данные отсутствуют | данные отсутствуют |
| 2032 | 774159.43 | 1307322.41 | данные отсутствуют | данные отсутствуют |
| 2033 | 774154.42 | 1307320.52 | данные отсутствуют | данные отсутствуют |
| 2034 | 774150.82 | 1307306.93 | данные отсутствуют | данные отсутствуют |
| 2035 | 774155.26 | 1307300.86 | данные отсутствуют | данные отсутствуют |
| 2036 | 774150.3 | 1307270.32 | данные отсутствуют | данные отсутствуют |
| 2037 | 774143.99 | 1307263.76 | данные отсутствуют | данные отсутствуют |
| 2038 | 774138.88 | 1307252.99 | данные отсутствуют | данные отсутствуют |
| 2039 | 774146.95 | 1307231.1 | данные отсутствуют | данные отсутствуют |
| 2040 | 774146.75 | 1307230.22 | данные отсутствуют | данные отсутствуют |

| | | |
|-------------------------------|---------|-------------------|
| Государственный регистратор | | ФГИС ЕГРН |
| полное наименование должности | подпись | инициалы, фамилия |

М.П.

Выписка из Единого государственного реестра недвижимости об объекте недвижимости
Описание местоположения земельного участка

| | | | |
|---------------------------------------|--------------------|--|----------------------|
| Земельный участок | | | |
| (вид объекта недвижимости) | | | |
| Лист № | Раздела 3.2 | Всего листов раздела 3.2 : ____ | Всего разделов: ____ |
| Всего листов выписки: ____ | | | |
| 15.11.2021 № 99/2021/430772807 | | | |
| Кадастровый номер: | | 02:17:000000:182(единое землепользование) | |

| Сведения о характерных точках границы земельного участка | | | | |
|--|------------|------------|-----------------------------------|---|
| Система координат | | | | |
| Зона № | | | | |
| Номер точки | Координаты | | Описание закрепления на местности | Средняя квадратическая погрешность определения координат характерных точек границ земельного участка, м |
| | X | Y | | |
| 1 | 2 | 3 | 4 | 5 |
| 2041 | 774139.7 | 1307238.43 | данные отсутствуют | данные отсутствуют |
| 2042 | 774139.69 | 1307238.44 | данные отсутствуют | данные отсутствуют |
| 2043 | 774132.81 | 1307244.6 | данные отсутствуют | данные отсутствуют |
| 2044 | 774132.8 | 1307244.61 | данные отсутствуют | данные отсутствуют |
| 2045 | 774132.78 | 1307244.61 | данные отсутствуют | данные отсутствуют |
| 2046 | 774123.41 | 1307248.38 | данные отсутствуют | данные отсутствуют |
| 2047 | 774123.39 | 1307248.39 | данные отсутствуют | данные отсутствуют |
| 2048 | 774114.97 | 1307249.25 | данные отсутствуют | данные отсутствуют |
| 2049 | 774103.97 | 1307250.55 | данные отсутствуют | данные отсутствуют |
| 2050 | 774048.16 | 1307266.1 | данные отсутствуют | данные отсутствуют |
| 2051 | 774048.14 | 1307266.1 | данные отсутствуют | данные отсутствуют |
| 2052 | 774043.83 | 1307265.58 | данные отсутствуют | данные отсутствуют |
| 2053 | 774043.8 | 1307265.57 | данные отсутствуют | данные отсутствуют |
| 2054 | 774043.77 | 1307265.54 | данные отсутствуют | данные отсутствуют |
| 2055 | 774029.46 | 1307245.61 | данные отсутствуют | данные отсутствуют |

| | | |
|-------------------------------|---------|-------------------|
| Государственный регистратор | | ФГИС ЕГРН |
| полное наименование должности | подпись | инициалы, фамилия |

М.П.

Раздел 3.2

Выписка из Единого государственного реестра недвижимости об объекте недвижимости
Описание местоположения земельного участка

| | | | |
|---------------------------------------|--------------------|--|----------------------|
| Земельный участок | | | |
| (вид объекта недвижимости) | | | |
| Лист № | Раздела 3.2 | Всего листов раздела 3.2 : ____ | Всего разделов: ____ |
| Всего листов выписки: ____ | | | |
| 15.11.2021 № 99/2021/430772807 | | | |
| Кадастровый номер: | | 02:17:000000:182(единое землепользование) | |

| Сведения о характерных точках границы земельного участка | | | | |
|--|------------|------------|-----------------------------------|---|
| Система координат | | | | |
| Зона № | | | | |
| Номер точки | Координаты | | Описание закрепления на местности | Средняя квадратическая погрешность определения координат характерных точек границ земельного участка, м |
| | X | Y | | |
| 1 | 2 | 3 | 4 | 5 |
| 2056 | 774021.27 | 1307237.04 | данные отсутствуют | данные отсутствуют |
| 2057 | 774004.67 | 1307260.99 | данные отсутствуют | данные отсутствуют |
| 2058 | 774003.36 | 1307281.53 | данные отсутствуют | данные отсутствуют |
| 2059 | 774033.95 | 1307286.34 | данные отсутствуют | данные отсутствуют |
| 2060 | 774031.33 | 1307296.39 | данные отсутствуют | данные отсутствуют |
| 2061 | 774040.51 | 1307304.26 | данные отсутствуют | данные отсутствуют |
| 2062 | 774036.58 | 1307319.99 | данные отсутствуют | данные отсутствуют |
| 2063 | 774026.97 | 1307324.37 | данные отсутствуют | данные отсутствуют |
| 2064 | 774018.22 | 1307331.36 | данные отсутствуют | данные отсутствуют |
| 2065 | 774006.85 | 1307339.23 | данные отсутствуют | данные отсутствуют |
| 2066 | 773995.93 | 1307339.23 | данные отсутствуют | данные отсутствуют |
| 2067 | 774005.11 | 1307321.74 | данные отсутствуют | данные отсутствуют |
| 2068 | 773990.68 | 1307313 | данные отсутствуют | данные отсутствуют |
| 2069 | 773974.95 | 1307323.93 | данные отсутствуют | данные отсутствуют |
| 2070 | 773963.15 | 1307350.59 | данные отсутствуют | данные отсутствуют |

| | | |
|-------------------------------|---------|-------------------|
| Государственный регистратор | | ФГИС ЕГРН |
| полное наименование должности | подпись | инициалы, фамилия |

М.П.

| | | | |
|---------------------------------------|--------------------|--|----------------------|
| Земельный участок | | | |
| (вид объекта недвижимости) | | | |
| Лист № | Раздела 3.2 | Всего листов раздела 3.2 : ____ | Всего разделов: ____ |
| Всего листов выписки: ____ | | | |
| 15.11.2021 № 99/2021/430772807 | | | |
| Кадастровый номер: | | 02:17:000000:182(единое землепользование) | |

| Сведения о характерных точках границы земельного участка | | | | |
|--|------------|------------|-----------------------------------|---|
| Система координат | | | | |
| Зона № | | | | |
| Номер точки | Координаты | | Описание закрепления на местности | Средняя квадратическая погрешность определения координат характерных точек границ земельного участка, м |
| | X | Y | | |
| 1 | 2 | 3 | 4 | 5 |
| 2071 | 773958.77 | 1307384.25 | данные отсутствуют | данные отсутствуют |
| 2072 | 773952.66 | 1307402.17 | данные отсутствуют | данные отсутствуют |
| 2073 | 773950.91 | 1307441.94 | данные отсутствуют | данные отсутствуют |
| 2074 | 773942.6 | 1307464.67 | данные отсутствуют | данные отсутствуют |
| 2075 | 773951.34 | 1307472.1 | данные отсутствуют | данные отсутствуют |
| 2076 | 773967.08 | 1307475.16 | данные отсутствуют | данные отсутствуют |
| 2077 | 773974.07 | 1307475.6 | данные отсутствуют | данные отсутствуют |
| 2078 | 773971.89 | 1307484.78 | данные отсутствуют | данные отсутствуют |
| 2079 | 773967.52 | 1307490.02 | данные отсутствуют | данные отсутствуют |
| 2080 | 773957.9 | 1307491.77 | данные отсутствуют | данные отсутствуют |
| 2081 | 773944.35 | 1307488.27 | данные отсутствуют | данные отсутствуют |
| 2082 | 773927.74 | 1307486.96 | данные отсутствуют | данные отсутствуют |
| 2083 | 773926.87 | 1307451.56 | данные отсутствуют | данные отсутствуют |
| 2084 | 773932.11 | 1307445.44 | данные отсутствуют | данные отсутствуют |
| 2085 | 773939.98 | 1307434.07 | данные отсутствуют | данные отсутствуют |

| | | |
|-------------------------------|---------|-------------------|
| Государственный регистратор | | ФГИС ЕГРН |
| полное наименование должности | подпись | инициалы, фамилия |

М.П.

Раздел 3.2

Выписка из Единого государственного реестра недвижимости об объекте недвижимости
Описание местоположения земельного участка

| | | | |
|---------------------------------------|--------------------|--|----------------------|
| Земельный участок | | | |
| (вид объекта недвижимости) | | | |
| Лист № | Раздела 3.2 | Всего листов раздела 3.2 : ____ | Всего разделов: ____ |
| Всего листов выписки: ____ | | | |
| 15.11.2021 № 99/2021/430772807 | | | |
| Кадастровый номер: | | 02:17:000000:182(единое землепользование) | |

| Сведения о характерных точках границы земельного участка | | | | |
|--|------------|------------|-----------------------------------|---|
| Система координат | | | | |
| Зона № | | | | |
| Номер точки | Координаты | | Описание закрепления на местности | Средняя квадратическая погрешность определения координат характерных точек границ земельного участка, м |
| | X | Y | | |
| 1 | 2 | 3 | 4 | 5 |
| 2086 | 773940.85 | 1307391.24 | данные отсутствуют | данные отсутствуют |
| 2087 | 773936.92 | 1307384.68 | данные отсутствуют | данные отсутствуют |
| 2088 | 773929.05 | 1307400.86 | данные отсутствуют | данные отсутствуют |
| 2089 | 773919 | 1307425.33 | данные отсутствуют | данные отсутствуют |
| 2090 | 773915.07 | 1307423.15 | данные отсутствуют | данные отсутствуют |
| 2091 | 773911.57 | 1307367.2 | данные отсутствуют | данные отсутствуют |
| 2092 | 773922.93 | 1307360.64 | данные отсутствуют | данные отсутствуют |
| 2093 | 773925.12 | 1307330.48 | данные отсутствуют | данные отсутствуют |
| 2094 | 773919.45 | 1307324.37 | данные отсутствуют | данные отсутствуют |
| 2095 | 773925.12 | 1307302.95 | данные отсутствуют | данные отсутствуют |
| 2096 | 773939.98 | 1307298.58 | данные отсутствуют | данные отсутствуют |
| 2097 | 773936.92 | 1307288.09 | данные отсутствуют | данные отсутствуют |
| 2098 | 773946.54 | 1307206.79 | данные отсутствуют | данные отсутствуют |
| 2099 | 773952.66 | 1307201.11 | данные отсутствуют | данные отсутствуют |
| 2100 | 773929.05 | 1307173.57 | данные отсутствуют | данные отсутствуют |

| | | |
|-------------------------------|---------|-------------------|
| Государственный регистратор | | ФГИС ЕГРН |
| полное наименование должности | подпись | инициалы, фамилия |

М.П.

Выписка из Единого государственного реестра недвижимости об объекте недвижимости
Описание местоположения земельного участка

| | | | |
|---------------------------------------|--------------------|--|----------------------|
| Земельный участок | | | |
| (вид объекта недвижимости) | | | |
| Лист № | Раздела 3.2 | Всего листов раздела 3.2 : ____ | Всего разделов: ____ |
| Всего листов выписки: ____ | | | |
| 15.11.2021 № 99/2021/430772807 | | | |
| Кадастровый номер: | | 02:17:000000:182(единое землепользование) | |

| Сведения о характерных точках границы земельного участка | | | | |
|--|------------|------------|-----------------------------------|---|
| Система координат | | | | |
| Зона № | | | | |
| Номер точки | Координаты | | Описание закрепления на местности | Средняя квадратическая погрешность определения координат характерных точек границ земельного участка, м |
| | X | Y | | |
| 1 | 2 | 3 | 4 | 5 |
| 2101 | 773917.25 | 1307143.85 | данные отсутствуют | данные отсутствуют |
| 2102 | 773920.75 | 1307130.73 | данные отсутствуют | данные отсутствуют |
| 2103 | 773912.44 | 1307130.3 | данные отсутствуют | данные отсутствуют |
| 2104 | 773887.53 | 1307104.07 | данные отсутствуют | данные отсутствуют |
| 2105 | 773882.2 | 1307087.84 | данные отсутствуют | данные отсутствуют |
| 2106 | 773877.91 | 1307074.79 | данные отсутствуют | данные отсутствуют |
| 2107 | 773873.54 | 1307068.23 | данные отсутствуют | данные отсутствуют |
| 2108 | 773857.37 | 1307061.67 | данные отсутствуют | данные отсутствуют |
| 2109 | 773840.32 | 1307061.67 | данные отсутствуют | данные отсутствуют |
| 2110 | 773835.95 | 1307064.3 | данные отсутствуют | данные отсутствуют |
| 2111 | 773843.82 | 1307076.97 | данные отсутствуют | данные отсутствуют |
| 2112 | 773839.45 | 1307079.16 | данные отсутствуют | данные отсутствуют |
| 2113 | 773833.33 | 1307080.47 | данные отсутствуют | данные отсутствуют |
| 2114 | 773822.84 | 1307078.72 | данные отсутствуют | данные отсутствуют |
| 2115 | 773821.97 | 1307084.84 | данные отсутствуют | данные отсутствуют |

| | | |
|-------------------------------|---------|-------------------|
| Государственный регистратор | | ФГИС ЕГРН |
| полное наименование должности | подпись | инициалы, фамилия |

М.П.

Раздел 3.2

Выписка из Единого государственного реестра недвижимости об объекте недвижимости
Описание местоположения земельного участка

| | | | |
|---------------------------------------|--------------------|--|----------------------|
| Земельный участок | | | |
| (вид объекта недвижимости) | | | |
| Лист № | Раздела 3.2 | Всего листов раздела 3.2 : ____ | Всего разделов: ____ |
| Всего листов выписки: ____ | | | |
| 15.11.2021 № 99/2021/430772807 | | | |
| Кадастровый номер: | | 02:17:000000:182(единое землепользование) | |

| Сведения о характерных точках границы земельного участка | | | | |
|--|------------|------------|-----------------------------------|---|
| Система координат | | | | |
| Зона № | | | | |
| Номер точки | Координаты | | Описание закрепления на местности | Средняя квадратическая погрешность определения координат характерных точек границ земельного участка, м |
| | X | Y | | |
| 1 | 2 | 3 | 4 | 5 |
| 2116 | 773830.71 | 1307092.71 | данные отсутствуют | данные отсутствуют |
| 2117 | 773845.13 | 1307103.63 | данные отсутствуют | данные отсутствуют |
| 2118 | 773849.5 | 1307107.13 | данные отсутствуют | данные отсутствуют |
| 2119 | 773855.18 | 1307102.76 | данные отсутствуют | данные отсутствуют |
| 2120 | 773859.56 | 1307103.2 | данные отсутствуют | данные отсутствуют |
| 2121 | 773866.11 | 1307110.19 | данные отсутствуют | данные отсутствуют |
| 2122 | 773853.87 | 1307114.56 | данные отсутствуют | данные отсутствуют |
| 2123 | 773843.82 | 1307115.87 | данные отсутствуют | данные отсутствуют |
| 2124 | 773811.04 | 1307102.32 | данные отсутствуют | данные отсутствуют |
| 2125 | 773797.05 | 1307097.08 | данные отсутствуют | данные отсутствуют |
| 2126 | 773763.4 | 1307065.61 | данные отсутствуют | данные отсутствуют |
| 2127 | 773748.53 | 1307056.87 | данные отсутствуют | данные отсутствуют |
| 2128 | 773727.99 | 1307055.56 | данные отсутствуют | данные отсутствуют |
| 2129 | 773708.76 | 1307061.24 | данные отсутствуют | данные отсутствуют |
| 2130 | 773698.27 | 1307087.9 | данные отсутствуют | данные отсутствуют |

| | | |
|-------------------------------|---------|-------------------|
| Государственный регистратор | | ФГИС ЕГРН |
| полное наименование должности | подпись | инициалы, фамилия |

М.П.

| | | | |
|---------------------------------------|--------------------|--|----------------------|
| Земельный участок | | | |
| (вид объекта недвижимости) | | | |
| Лист № | Раздела 3.2 | Всего листов раздела 3.2 : ____ | Всего разделов: ____ |
| Всего листов выписки: ____ | | | |
| 15.11.2021 № 99/2021/430772807 | | | |
| Кадастровый номер: | | 02:17:000000:182(единое землепользование) | |

| Сведения о характерных точках границы земельного участка | | | | |
|--|------------|------------|-----------------------------------|---|
| Система координат | | | | |
| Зона № | | | | |
| Номер точки | Координаты | | Описание закрепления на местности | Средняя квадратическая погрешность определения координат характерных точек границ земельного участка, м |
| | X | Y | | |
| 1 | 2 | 3 | 4 | 5 |
| 2131 | 773659.81 | 1307082.22 | данные отсутствуют | данные отсутствуют |
| 2132 | 773623.53 | 1307082.22 | данные отсутствуют | данные отсутствуют |
| 2133 | 773554.47 | 1307104.95 | данные отсутствуют | данные отсутствуют |
| 2134 | 773499.39 | 1307126.8 | данные отсутствуют | данные отсутствуют |
| 2135 | 773454.37 | 1307140.35 | данные отсутствуют | данные отсутствуют |
| 2136 | 773440.82 | 1307137.73 | данные отсутствуют | данные отсутствуют |
| 2137 | 773394.49 | 1307080.03 | данные отсутствуют | данные отсутствуют |
| 2138 | 773379.63 | 1307064.73 | данные отсутствуют | данные отсутствуют |
| 2139 | 773356.46 | 1307053.81 | данные отсутствуют | данные отсутствуют |
| 2140 | 773328.49 | 1307043.32 | данные отсутствуют | данные отсутствуют |
| 2141 | 773297.46 | 1307030.64 | данные отсутствуют | данные отсутствуют |
| 2142 | 773264.68 | 1307020.59 | данные отсутствуют | данные отсутствуют |
| 2143 | 773235.83 | 1306998.73 | данные отсутствуют | данные отсутствуют |
| 2144 | 773225.77 | 1306986.06 | данные отсутствуют | данные отсутствуют |
| 2145 | 773201.73 | 1306976 | данные отсутствуют | данные отсутствуют |

| | | |
|-------------------------------|---------|-------------------|
| Государственный регистратор | | ФГИС ЕГРН |
| полное наименование должности | подпись | инициалы, фамилия |

М.П.

Раздел 3.2

Выписка из Единого государственного реестра недвижимости об объекте недвижимости
Описание местоположения земельного участка

| | | | |
|---------------------------------------|--------------------|--|----------------------|
| Земельный участок | | | |
| (вид объекта недвижимости) | | | |
| Лист № | Раздела 3.2 | Всего листов раздела 3.2 : ____ | Всего разделов: ____ |
| Всего листов выписки: ____ | | | |
| 15.11.2021 № 99/2021/430772807 | | | |
| Кадастровый номер: | | 02:17:000000:182(единое землепользование) | |

| Сведения о характерных точках границы земельного участка | | | | |
|--|------------|------------|-----------------------------------|---|
| Система координат | | | | |
| Зона № | | | | |
| Номер точки | Координаты | | Описание закрепления на местности | Средняя квадратическая погрешность определения координат характерных точек границ земельного участка, м |
| | X | Y | | |
| 1 | 2 | 3 | 4 | 5 |
| 2146 | 773160.65 | 1306960.71 | данные отсутствуют | данные отсутствуют |
| 2147 | 773139.67 | 1306953.28 | данные отсутствуют | данные отсутствуют |
| 2148 | 773113.01 | 1306939.29 | данные отсутствуют | данные отсутствуют |
| 2149 | 773095.09 | 1306917.87 | данные отсутствуют | данные отсутствуют |
| 2150 | 773078.48 | 1306881.59 | данные отсутствуют | данные отсутствуют |
| 2151 | 773055.31 | 1306859.3 | данные отсутствуют | данные отсутствуют |
| 2152 | 773032.14 | 1306850.56 | данные отсутствуют | данные отсутствуют |
| 2153 | 772990.18 | 1306861.05 | данные отсутствуют | данные отсутствуют |
| 2154 | 772940.36 | 1306874.6 | данные отсутствуют | данные отсутствуют |
| 2155 | 772886.59 | 1306890.77 | данные отсутствуют | данные отсутствуют |
| 2156 | 772841.14 | 1306890.34 | данные отсутствуют | данные отсутствуют |
| 2157 | 772837.64 | 1306903.45 | данные отсутствуют | данные отсутствуют |
| 2158 | 772782.57 | 1306916.56 | данные отсутствуют | данные отсутствуют |
| 2159 | 772764.66 | 1306921.81 | данные отсутствуют | данные отсутствуют |
| 2160 | 772761.59 | 1306914.38 | данные отсутствуют | данные отсутствуют |

| | | |
|-------------------------------|---------|-------------------|
| Государственный регистратор | | ФГИС ЕГРН |
| полное наименование должности | подпись | инициалы, фамилия |

М.П.

Выписка из Единого государственного реестра недвижимости об объекте недвижимости
Описание местоположения земельного участка

| | | | |
|---------------------------------------|--------------------|--|----------------------|
| Земельный участок | | | |
| (вид объекта недвижимости) | | | |
| Лист № | Раздела 3.2 | Всего листов раздела 3.2 : ____ | Всего разделов: ____ |
| Всего листов выписки: ____ | | | |
| 15.11.2021 № 99/2021/430772807 | | | |
| Кадастровый номер: | | 02:17:000000:182(единое землепользование) | |

| Сведения о характерных точках границы земельного участка | | | | |
|--|------------|------------|-----------------------------------|---|
| Система координат | | | | |
| Зона № | | | | |
| Номер точки | Координаты | | Описание закрепления на местности | Средняя квадратическая погрешность определения координат характерных точек границ земельного участка, м |
| | X | Y | | |
| 1 | 2 | 3 | 4 | 5 |
| 2161 | 772774.26 | 1306825.65 | данные отсутствуют | данные отсутствуют |
| 2162 | 772792.18 | 1306791.99 | данные отсутствуют | данные отсутствуют |
| 2163 | 772758.53 | 1306805.98 | данные отсутствуют | данные отсутствуют |
| 2164 | 772746.83 | 1306817.68 | данные отсутствуют | данные отсутствуют |
| 2165 | 772756.79 | 1307099.12 | данные отсутствуют | данные отсутствуют |
| 2166 | 772642.89 | 1307163.47 | данные отсутствуют | данные отсутствуют |
| 2167 | 772724.29 | 1307493.33 | данные отсутствуют | данные отсутствуют |
| 2168 | 772652.27 | 1307543.13 | данные отсутствуют | данные отсутствуют |
| 2169 | 772613.67 | 1307466.16 | данные отсутствуют | данные отсутствуют |
| 2170 | 772606.41 | 1307471.54 | данные отсутствуют | данные отсутствуют |
| 2171 | 772606.37 | 1307471.56 | данные отсутствуют | данные отсутствуют |
| 2172 | 772491.67 | 1307489.6 | данные отсутствуют | данные отсутствуют |
| 2173 | 772491.62 | 1307489.59 | данные отсутствуют | данные отсутствуют |
| 2174 | 772491.61 | 1307489.58 | данные отсутствуют | данные отсутствуют |
| 2175 | 772487.06 | 1307486.48 | данные отсутствуют | данные отсутствуют |

| | | |
|-------------------------------|---------|-------------------|
| Государственный регистратор | | ФГИС ЕГРН |
| полное наименование должности | подпись | инициалы, фамилия |

М.П.

Раздел 3.2

Выписка из Единого государственного реестра недвижимости об объекте недвижимости
Описание местоположения земельного участка

| | | | |
|---------------------------------------|--------------------|--|----------------------|
| Земельный участок | | | |
| (вид объекта недвижимости) | | | |
| Лист № | Раздела 3.2 | Всего листов раздела 3.2 : ____ | Всего разделов: ____ |
| Всего листов выписки: ____ | | | |
| 15.11.2021 № 99/2021/430772807 | | | |
| Кадастровый номер: | | 02:17:000000:182(единое землепользование) | |

| Сведения о характерных точках границы земельного участка | | | | |
|--|------------|------------|-----------------------------------|---|
| Система координат | | | | |
| Зона № | | | | |
| Номер точки | Координаты | | Описание закрепления на местности | Средняя квадратическая погрешность определения координат характерных точек границ земельного участка, м |
| | X | Y | | |
| 1 | 2 | 3 | 4 | 5 |
| 2176 | 772520.75 | 1307539.41 | данные отсутствуют | данные отсутствуют |
| 2177 | 772546.97 | 1307589.24 | данные отсутствуют | данные отсутствуют |
| 2178 | 772542.6 | 1307641.69 | данные отсутствуют | данные отсутствуют |
| 2179 | 772550.47 | 1307690.65 | данные отсутствуют | данные отсутствуют |
| 2180 | 772566.21 | 1307743.97 | данные отсутствуют | данные отсутствуют |
| 2181 | 772611.66 | 1307798.17 | данные отсутствуют | данные отсутствуют |
| 2182 | 772651 | 1307846.25 | данные отсутствуют | данные отсутствуют |
| 2183 | 772650.13 | 1307883.84 | данные отсутствуют | данные отсутствуют |
| 2184 | 772679.85 | 1307933.67 | данные отсутствуют | данные отсутствуют |
| 2185 | 772712.19 | 1307952.9 | данные отсутствуют | данные отсутствуют |
| 2186 | 772716.57 | 1307971.26 | данные отсутствуют | данные отсутствуют |
| 2187 | 772772.51 | 1308005.35 | данные отсутствуют | данные отсутствуют |
| 2188 | 772792.63 | 1308047.31 | данные отсутствуют | данные отсутствуют |
| 2189 | 772793.49 | 1308065.67 | данные отсутствуют | данные отсутствуют |
| 2190 | 772810.1 | 1308088.4 | данные отсутствуют | данные отсутствуют |

| | | |
|-------------------------------|---------|-------------------|
| Государственный регистратор | | ФГИС ЕГРН |
| полное наименование должности | подпись | инициалы, фамилия |

М.П.

| | | | |
|---------------------------------------|--------------------|--|----------------------|
| Земельный участок | | | |
| (вид объекта недвижимости) | | | |
| Лист № | Раздела 3.2 | Всего листов раздела 3.2 : ____ | Всего разделов: ____ |
| Всего листов выписки: ____ | | | |
| 15.11.2021 № 99/2021/430772807 | | | |
| Кадастровый номер: | | 02:17:000000:182(единое землепользование) | |

| Сведения о характерных точках границы земельного участка | | | | |
|--|------------|------------|-----------------------------------|---|
| Система координат | | | | |
| Зона № | | | | |
| Номер точки | Координаты | | Описание закрепления на местности | Средняя квадратическая погрешность определения координат характерных точек границ земельного участка, м |
| | X | Y | | |
| 1 | 2 | 3 | 4 | 5 |
| 2191 | 772853.81 | 1308119.87 | данные отсутствуют | данные отсутствуют |
| 2192 | 772840.7 | 1308142.6 | данные отсутствуют | данные отсутствуют |
| 2193 | 772788.25 | 1308090.15 | данные отсутствуют | данные отсутствуют |
| 2194 | 772769.02 | 1308029.83 | данные отсутствуют | данные отсутствуют |
| 2195 | 772762.02 | 1308050.81 | данные отсутствуют | данные отсутствуют |
| 2196 | 772760.27 | 1308077.03 | данные отсутствуют | данные отсутствуют |
| 2197 | 772743.66 | 1308062.17 | данные отсутствуют | данные отсутствуют |
| 2198 | 772742.79 | 1308037.7 | данные отсутствуют | данные отсутствуют |
| 2199 | 772751.54 | 1308016.72 | данные отсутствуют | данные отсутствуют |
| 2200 | 772723.56 | 1307997.48 | данные отсутствуют | данные отсутствуют |
| 2201 | 772692.96 | 1307961.64 | данные отсутствуют | данные отсутствуют |
| 2202 | 772668.5 | 1307950.28 | данные отсутствуют | данные отсутствуют |
| 2203 | 772666.74 | 1307938.04 | данные отсутствуют | данные отсутствуют |
| 2204 | 772635.27 | 1307902.2 | данные отсутствуют | данные отсутствуют |
| 2205 | 772624.78 | 1307882.97 | данные отсутствуют | данные отсутствуют |

| | | |
|-------------------------------|---------|-------------------|
| Государственный регистратор | | ФГИС ЕГРН |
| полное наименование должности | подпись | инициалы, фамилия |

М.П.

Раздел 3.2

Выписка из Единого государственного реестра недвижимости об объекте недвижимости
Описание местоположения земельного участка

| | | | |
|---------------------------------------|--------------------|--|----------------------|
| Земельный участок | | | |
| (вид объекта недвижимости) | | | |
| Лист № | Раздела 3.2 | Всего листов раздела 3.2 : ____ | Всего разделов: ____ |
| Всего листов выписки: ____ | | | |
| 15.11.2021 № 99/2021/430772807 | | | |
| Кадастровый номер: | | 02:17:000000:182(единое землепользование) | |

| Сведения о характерных точках границы земельного участка | | | | |
|--|------------|------------|-----------------------------------|---|
| Система координат | | | | |
| Зона № | | | | |
| Номер точки | Координаты | | Описание закрепления на местности | Средняя квадратическая погрешность определения координат характерных точек границ земельного участка, м |
| | X | Y | | |
| 1 | 2 | 3 | 4 | 5 |
| 2206 | 772630.9 | 1307858.49 | данные отсутствуют | данные отсутствуют |
| 2207 | 772602.92 | 1307816.53 | данные отсутствуют | данные отсутствуют |
| 2208 | 772581.94 | 1307792.93 | данные отсутствуют | данные отсутствуют |
| 2209 | 772562.72 | 1307793.8 | данные отсутствуют | данные отсутствуют |
| 2210 | 772567.95 | 1307857.62 | данные отсутствуют | данные отсутствуют |
| 2211 | 772575.82 | 1307910.07 | данные отсутствуют | данные отсутствуют |
| 2212 | 772569.7 | 1307948.53 | данные отсутствуют | данные отсутствуют |
| 2213 | 772574.07 | 1307989.62 | данные отсутствуют | данные отсутствуют |
| 2214 | 772579.32 | 1308101.51 | данные отсутствуют | данные отсутствуют |
| 2215 | 772568.83 | 1308106.76 | данные отсутствуют | данные отсутствуют |
| 2216 | 772553.97 | 1308074.41 | данные отсутствуют | данные отсутствуют |
| 2217 | 772551.36 | 1308038.57 | данные отсутствуют | данные отсутствуют |
| 2218 | 772555.72 | 1307994.86 | данные отсутствуют | данные отсутствуют |
| 2219 | 772545.23 | 1307967.76 | данные отсутствуют | данные отсутствуют |
| 2220 | 772543.48 | 1307950.28 | данные отсутствуют | данные отсутствуют |

| | | |
|-------------------------------|---------|-------------------|
| Государственный регистратор | | ФГИС ЕГРН |
| полное наименование должности | подпись | инициалы, фамилия |

М.П.

Выписка из Единого государственного реестра недвижимости об объекте недвижимости
Описание местоположения земельного участка

| | | | |
|---------------------------------------|--------------------|--|----------------------|
| Земельный участок | | | |
| (вид объекта недвижимости) | | | |
| Лист № | Раздела 3.2 | Всего листов раздела 3.2 : ____ | Всего разделов: ____ |
| Всего листов выписки: ____ | | | |
| 15.11.2021 № 99/2021/430772807 | | | |
| Кадастровый номер: | | 02:17:000000:182(единое землепользование) | |

| Сведения о характерных точках границы земельного участка | | | | |
|--|------------|------------|-----------------------------------|---|
| Система координат | | | | |
| Зона № | | | | |
| Номер точки | Координаты | | Описание закрепления на местности | Средняя квадратическая погрешность определения координат характерных точек границ земельного участка, м |
| | X | Y | | |
| 1 | 2 | 3 | 4 | 5 |
| 2221 | 772523.37 | 1307974.76 | данные отсутствуют | данные отсутствуют |
| 2222 | 772515.51 | 1308009.72 | данные отсутствуют | данные отсутствуют |
| 2223 | 772506.76 | 1308035.07 | данные отсутствуют | данные отсутствуют |
| 2224 | 772495.4 | 1308017.59 | данные отсутствуют | данные отсутствуют |
| 2225 | 772512.01 | 1307949.4 | данные отсутствуют | данные отсутствуют |
| 2226 | 772533.86 | 1307913.56 | данные отсутствуют | данные отсутствуют |
| 2227 | 772543.48 | 1307882.97 | данные отсутствуют | данные отсутствуют |
| 2228 | 772517.25 | 1307895.2 | данные отсутствуют | данные отсутствуют |
| 2229 | 772505.01 | 1307933.67 | данные отсутствуют | данные отсутствуют |
| 2230 | 772476.17 | 1307944.16 | данные отсутствуют | данные отсутствуют |
| 2231 | 772453.44 | 1307966.01 | данные отсутствуют | данные отсутствуют |
| 2232 | 772435.95 | 1308001.85 | данные отсутствуют | данные отсутствуют |
| 2233 | 772425.46 | 1308031.58 | данные отсутствуют | данные отсутствуют |
| 2234 | 772364.27 | 1308119.87 | данные отсутствуют | данные отсутствуют |
| 2235 | 772349.41 | 1308121.62 | данные отсутствуют | данные отсутствуют |

| | | |
|-------------------------------|---------|-------------------|
| Государственный регистратор | | ФГИС ЕГРН |
| полное наименование должности | подпись | инициалы, фамилия |

М.П.

Раздел 3.2

Выписка из Единого государственного реестра недвижимости об объекте недвижимости
Описание местоположения земельного участка

| | | | |
|---------------------------------------|--------------------|--|----------------------|
| Земельный участок | | | |
| (вид объекта недвижимости) | | | |
| Лист № | Раздела 3.2 | Всего листов раздела 3.2 : ____ | Всего разделов: ____ |
| Всего листов выписки: ____ | | | |
| 15.11.2021 № 99/2021/430772807 | | | |
| Кадастровый номер: | | 02:17:000000:182(единое землепользование) | |

| Сведения о характерных точках границы земельного участка | | | | |
|--|------------|------------|-----------------------------------|---|
| Система координат | | | | |
| Зона № | | | | |
| Номер точки | Координаты | | Описание закрепления на местности | Средняя квадратическая погрешность определения координат характерных точек границ земельного участка, м |
| | X | Y | | |
| 1 | 2 | 3 | 4 | 5 |
| 2236 | 772344.16 | 1308164.45 | данные отсутствуют | данные отсутствуют |
| 2237 | 772330.19 | 1308166.2 | данные отсутствуют | данные отсутствуют |
| 2238 | 772324.06 | 1308153.09 | данные отсутствуют | данные отсутствуют |
| 2239 | 772287.34 | 1308179.31 | данные отсутствуют | данные отсутствуют |
| 2240 | 772257.62 | 1308226.52 | данные отсутствуют | данные отсутствуют |
| 2241 | 772245.32 | 1308245.69 | данные отсутствуют | данные отсутствуют |
| 2242 | 772220.03 | 1308285.09 | данные отсутствуют | данные отсутствуют |
| 2243 | 772209.54 | 1308283.34 | данные отсутствуют | данные отсутствуют |
| 2244 | 772248.88 | 1308213.41 | данные отсутствуют | данные отсутствуют |
| 2245 | 772259.37 | 1308181.06 | данные отсутствуют | данные отсутствуют |
| 2246 | 772284.72 | 1308155.71 | данные отсутствуют | данные отсутствуют |
| 2247 | 772319.69 | 1308135.6 | данные отсутствуют | данные отсутствуют |
| 2248 | 772334.55 | 1308108.5 | данные отсутствуют | данные отсутствуют |
| 2249 | 772361.65 | 1308084.03 | данные отсутствуют | данные отсутствуют |
| 2250 | 772392.24 | 1308029.83 | данные отсутствуют | данные отсутствуют |

| | | |
|-------------------------------|---------|-------------------|
| Государственный регистратор | | ФГИС ЕГРН |
| полное наименование должности | подпись | инициалы, фамилия |

М.П.

| | | | |
|---------------------------------------|--------------------|--|----------------------|
| Земельный участок | | | |
| (вид объекта недвижимости) | | | |
| Лист № | Раздела 3.2 | Всего листов раздела 3.2 : ____ | Всего разделов: ____ |
| Всего листов выписки: ____ | | | |
| 15.11.2021 № 99/2021/430772807 | | | |
| Кадастровый номер: | | 02:17:000000:182(единое землепользование) | |

| Сведения о характерных точках границы земельного участка | | | | |
|--|------------|------------|-----------------------------------|---|
| Система координат | | | | |
| Зона № | | | | |
| Номер точки | Координаты | | Описание закрепления на местности | Средняя квадратическая погрешность определения координат характерных точек границ земельного участка, м |
| | X | Y | | |
| 1 | 2 | 3 | 4 | 5 |
| 2251 | 772414.97 | 1307967.76 | данные отсутствуют | данные отсутствуют |
| 2252 | 772447.32 | 1307896.95 | данные отсутствуют | данные отсутствуют |
| 2253 | 772459.56 | 1307855.87 | данные отсутствуют | данные отсутствуют |
| 2254 | 772500.64 | 1307766.7 | данные отсутствуют | данные отсутствуют |
| 2255 | 772512.88 | 1307725.61 | данные отсутствуют | данные отсутствуют |
| 2256 | 772525.99 | 1307653.93 | данные отсутствуют | данные отсутствуют |
| 2257 | 772522.5 | 1307623.33 | данные отсутствуют | данные отсутствуют |
| 2258 | 772532.99 | 1307598.86 | данные отсутствуют | данные отсутствуют |
| 2259 | 772501.52 | 1307541.16 | данные отсутствуют | данные отсутствуют |
| 2260 | 772461.1 | 1307480.97 | данные отсутствуют | данные отсутствуют |
| 2261 | 772456.26 | 1307480.97 | данные отсутствуют | данные отсутствуют |
| 2262 | 772453.12 | 1307480.97 | данные отсутствуют | данные отсутствуют |
| 2263 | 772453.1 | 1307480.97 | данные отсутствуют | данные отсутствуют |
| 2264 | 772448.92 | 1307479.91 | данные отсутствуют | данные отсутствуют |
| 2265 | 772448.89 | 1307479.9 | данные отсутствуют | данные отсутствуют |

| | | |
|-------------------------------|---------|-------------------|
| Государственный регистратор | | ФГИС ЕГРН |
| полное наименование должности | подпись | инициалы, фамилия |

М.П.

Раздел 3.2

Выписка из Единого государственного реестра недвижимости об объекте недвижимости
Описание местоположения земельного участка

| | | | |
|---------------------------------------|--------------------|--|----------------------|
| Земельный участок | | | |
| (вид объекта недвижимости) | | | |
| Лист № | Раздела 3.2 | Всего листов раздела 3.2 : ____ | Всего разделов: ____ |
| Всего листов выписки: ____ | | | |
| 15.11.2021 № 99/2021/430772807 | | | |
| Кадастровый номер: | | 02:17:000000:182(единое землепользование) | |

| Сведения о характерных точках границы земельного участка | | | | |
|--|------------|------------|-----------------------------------|---|
| Система координат | | | | |
| Зона № | | | | |
| Номер точки | Координаты | | Описание закрепления на местности | Средняя квадратическая погрешность определения координат характерных точек границ земельного участка, м |
| | X | Y | | |
| 1 | 2 | 3 | 4 | 5 |
| 2266 | 772446.79 | 1307478.33 | данные отсутствуют | данные отсутствуют |
| 2267 | 772446.78 | 1307478.32 | данные отсутствуют | данные отсутствуют |
| 2268 | 772443.91 | 1307475.46 | данные отсутствуют | данные отсутствуют |
| 2269 | 772439.73 | 1307472.31 | данные отсутствуют | данные отсутствуют |
| 2270 | 772436.86 | 1307469.71 | данные отсутствуют | данные отсутствуют |
| 2271 | 772430.6 | 1307467.36 | данные отсутствуют | данные отсутствуют |
| 2272 | 772427.21 | 1307466.05 | данные отсутствуют | данные отсутствуют |
| 2273 | 772424.31 | 1307464.74 | данные отсутствуют | данные отсутствуют |
| 2274 | 772424.29 | 1307464.73 | данные отсутствуют | данные отсутствуют |
| 2275 | 772418.54 | 1307459.24 | данные отсутствуют | данные отсутствуют |
| 2276 | 772416.46 | 1307457.41 | данные отсутствуют | данные отсутствуют |
| 2277 | 772410.19 | 1307454.02 | данные отсутствуют | данные отсутствуют |
| 2278 | 772407.05 | 1307452.45 | данные отсутствуют | данные отсутствуют |
| 2279 | 772404.45 | 1307451.41 | данные отсутствуют | данные отсутствуют |
| 2280 | 772402.09 | 1307450.1 | данные отсутствуют | данные отсутствуют |

| | | |
|-------------------------------|---------|-------------------|
| Государственный регистратор | | ФГИС ЕГРН |
| полное наименование должности | подпись | инициалы, фамилия |

М.П.

Выписка из Единого государственного реестра недвижимости об объекте недвижимости
Описание местоположения земельного участка

| | | | |
|---------------------------------------|--------------------|--|-----------------------|
| Земельный участок | | | |
| (вид объекта недвижимости) | | | |
| Лист № _____ | Раздела 3.2 | Всего листов раздела 3.2 : _____ | Всего разделов: _____ |
| Всего листов выписки: _____ | | | |
| 15.11.2021 № 99/2021/430772807 | | | |
| Кадастровый номер: | | 02:17:000000:182(единое землепользование) | |

| Сведения о характерных точках границы земельного участка | | | | |
|--|------------|------------|-----------------------------------|---|
| Система координат | | | | |
| Зона № _____ | | | | |
| Номер точки | Координаты | | Описание закрепления на местности | Средняя квадратическая погрешность определения координат характерных точек границ земельного участка, м |
| | X | Y | | |
| 1 | 2 | 3 | 4 | 5 |
| 2281 | 772398.67 | 1307448 | данные отсутствуют | данные отсутствуют |
| 2282 | 772396.66 | 1307446.84 | данные отсутствуют | данные отсутствуют |
| 2283 | 772389.62 | 1307466.86 | данные отсутствуют | данные отсутствуют |
| 2284 | 772372.14 | 1307467.73 | данные отсутствуют | данные отсутствуют |
| 2285 | 772361.65 | 1307445 | данные отсутствуют | данные отсутствуют |
| 2286 | 772338.05 | 1307450.25 | данные отсутствуют | данные отсутствуют |
| 2287 | 772329.3 | 1307438.01 | данные отсутствуют | данные отсутствуют |
| 2288 | 772342.42 | 1307382.94 | данные отсутствуют | данные отсутствуют |
| 2289 | 772339.79 | 1307364.58 | данные отсутствуют | данные отсутствуют |
| 2290 | 772301.33 | 1307333.11 | данные отсутствуют | данные отсутствуют |
| 2291 | 772269.86 | 1307360.21 | данные отсутствуют | данные отсутствуют |
| 2292 | 772272.48 | 1307421.4 | данные отсутствуют | данные отсутствуют |
| 2293 | 772241.89 | 1307471.23 | данные отсутствуют | данные отсутствуют |
| 2294 | 772159.71 | 1307571.76 | данные отсутствуют | данные отсутствуют |
| 2295 | 772081.04 | 1307619.84 | данные отсутствуют | данные отсутствуют |

| | | |
|-------------------------------|---------|-------------------|
| Государственный регистратор | | ФГИС ЕГРН |
| полное наименование должности | подпись | инициалы, фамилия |

М.П.

Раздел 3.2

Выписка из Единого государственного реестра недвижимости об объекте недвижимости
Описание местоположения земельного участка

| | | | |
|---------------------------------------|--------------------|--|-----------------------|
| Земельный участок | | | |
| (вид объекта недвижимости) | | | |
| Лист № _____ | Раздела 3.2 | Всего листов раздела 3.2 : _____ | Всего разделов: _____ |
| Всего листов выписки: _____ | | | |
| 15.11.2021 № 99/2021/430772807 | | | |
| Кадастровый номер: | | 02:17:000000:182(единое землепользование) | |

| Сведения о характерных точках границы земельного участка | | | | |
|--|------------|------------|-----------------------------------|---|
| Система координат | | | | |
| Зона № _____ | | | | |
| Номер точки | Координаты | | Описание закрепления на местности | Средняя квадратическая погрешность определения координат характерных точек границ земельного участка, м |
| | X | Y | | |
| 1 | 2 | 3 | 4 | 5 |
| 2296 | 772039.95 | 1307615.47 | данные отсутствуют | данные отсутствуют |
| 2297 | 772005.87 | 1307666.17 | данные отсутствуют | данные отсутствуют |
| 2298 | 772011.1 | 1307716.87 | данные отсутствуют | данные отсутствуют |
| 2299 | 772026.84 | 1307731.73 | данные отсутствуют | данные отсутствуют |
| 2300 | 772011.1 | 1307794.67 | данные отсутствуют | данные отсутствуют |
| 2301 | 771976.13 | 1307848 | данные отсутствуют | данные отсутствуют |
| 2302 | 771956.9 | 1307895.2 | данные отсутствуют | данные отсутствуют |
| 2303 | 771969.14 | 1307937.17 | данные отсутствуют | данные отсутствуют |
| 2304 | 771965.64 | 1307959.02 | данные отсутствуют | данные отсутствуют |
| 2305 | 771951.66 | 1307966.89 | данные отсутствуют | данные отсутствуют |
| 2306 | 771955.15 | 1307956.4 | данные отсутствуют | данные отсутствуют |
| 2307 | 771953.41 | 1307938.04 | данные отсутствуют | данные отсутствуют |
| 2308 | 771940.29 | 1307899.58 | данные отсутствуют | данные отсутствуют |
| 2309 | 771940.29 | 1307881.22 | данные отсутствуют | данные отсутствуют |
| 2310 | 771953.41 | 1307844.5 | данные отсутствуют | данные отсутствуют |

| | | |
|-------------------------------|---------|-------------------|
| Государственный регистратор | | ФГИС ЕГРН |
| полное наименование должности | подпись | инициалы, фамилия |

М.П.

| | | | |
|---------------------------------------|--------------------|--|----------------------|
| Земельный участок | | | |
| (вид объекта недвижимости) | | | |
| Лист № | Раздела 3.2 | Всего листов раздела 3.2 : ____ | Всего разделов: ____ |
| Всего листов выписки: ____ | | | |
| 15.11.2021 № 99/2021/430772807 | | | |
| Кадастровый номер: | | 02:17:000000:182(единое землепользование) | |

| Сведения о характерных точках границы земельного участка | | | | |
|--|------------|------------|-----------------------------------|---|
| Система координат | | | | |
| Зона № | | | | |
| Номер точки | Координаты | | Описание закрепления на местности | Средняя квадратическая погрешность определения координат характерных точек границ земельного участка, м |
| | X | Y | | |
| 1 | 2 | 3 | 4 | 5 |
| 2311 | 771978.76 | 1307799.92 | данные отсутствуют | данные отсутствуют |
| 2312 | 771986.64 | 1307764.95 | данные отсутствуют | данные отсутствуют |
| 2313 | 771993.62 | 1307728.24 | данные отсутствуют | данные отсутствуют |
| 2314 | 771989.25 | 1307718.62 | данные отсутствуют | данные отсутствуют |
| 2315 | 771979.63 | 1307681.03 | данные отсутствуют | данные отсутствуют |
| 2316 | 771993.62 | 1307643.44 | данные отсутствуют | данные отсутствуют |
| 2317 | 772018.97 | 1307611.1 | данные отсутствуют | данные отсутствуют |
| 2318 | 772042.57 | 1307595.36 | данные отсутствуют | данные отсутствуют |
| 2319 | 772080.16 | 1307590.99 | данные отсутствуют | данные отсутствуют |
| 2320 | 772109.01 | 1307567.39 | данные отсутствуют | данные отсутствуют |
| 2321 | 772221.78 | 1307431.02 | данные отсутствуют | данные отсутствуют |
| 2322 | 772241.01 | 1307400.42 | данные отсутствуют | данные отсутствуют |
| 2323 | 772236.64 | 1307385.56 | данные отсутствуют | данные отсутствуют |
| 2324 | 772209.54 | 1307398.67 | данные отсутствуют | данные отсутствуют |
| 2325 | 772192.93 | 1307391.68 | данные отсутствуют | данные отсутствуют |

| | | |
|-------------------------------|---------|-------------------|
| Государственный регистратор | | ФГИС ЕГРН |
| полное наименование должности | подпись | инициалы, фамилия |

М.П.

Раздел 3.2

Выписка из Единого государственного реестра недвижимости об объекте недвижимости
Описание местоположения земельного участка

| | | | |
|---------------------------------------|--------------------|--|----------------------|
| Земельный участок | | | |
| (вид объекта недвижимости) | | | |
| Лист № | Раздела 3.2 | Всего листов раздела 3.2 : ____ | Всего разделов: ____ |
| Всего листов выписки: ____ | | | |
| 15.11.2021 № 99/2021/430772807 | | | |
| Кадастровый номер: | | 02:17:000000:182(единое землепользование) | |

| Сведения о характерных точках границы земельного участка | | | | |
|--|------------|------------|-----------------------------------|---|
| Система координат | | | | |
| Зона № | | | | |
| Номер точки | Координаты | | Описание закрепления на местности | Средняя квадратическая погрешность определения координат характерных точек границ земельного участка, м |
| | X | Y | | |
| 1 | 2 | 3 | 4 | 5 |
| 2326 | 772192.93 | 1307375.94 | данные отсутствуют | данные отсутствуют |
| 2327 | 772224.4 | 1307354.09 | данные отсутствуют | данные отсутствуют |
| 2328 | 772255 | 1307312.13 | данные отсутствуют | данные отсутствуют |
| 2329 | 772252.38 | 1307290.27 | данные отсутствуют | данные отсутствуют |
| 2330 | 772237.51 | 1307272.79 | данные отсутствуют | данные отсутствуют |
| 2331 | 772220.91 | 1307272.79 | данные отсутствуют | данные отсутствуют |
| 2332 | 772217.41 | 1307300.76 | данные отсутствуют | данные отсутствуют |
| 2333 | 772192.06 | 1307336.6 | данные отсутствуют | данные отсутствуют |
| 2334 | 772170.2 | 1307346.22 | данные отсутствуют | данные отсутствуют |
| 2335 | 772157.96 | 1307335.73 | данные отсутствуют | данные отсутствуют |
| 2336 | 772180.69 | 1307316.5 | данные отсутствуют | данные отсутствуют |
| 2337 | 772183.1 | 1307267.18 | данные отсутствуют | данные отсутствуют |
| 2338 | 772185.94 | 1307212.47 | данные отсутствуют | данные отсутствуют |
| 2339 | 772178.94 | 1307188.87 | данные отсутствуют | данные отсутствуют |
| 2340 | 772171.95 | 1307190.62 | данные отсутствуют | данные отсутствуют |

| | | |
|-------------------------------|---------|-------------------|
| Государственный регистратор | | ФГИС ЕГРН |
| полное наименование должности | подпись | инициалы, фамилия |

М.П.

Выписка из Единого государственного реестра недвижимости об объекте недвижимости
Описание местоположения земельного участка

| | | | |
|---------------------------------------|--------------------|--|----------------------|
| Земельный участок | | | |
| (вид объекта недвижимости) | | | |
| Лист № | Раздела 3.2 | Всего листов раздела 3.2 : ____ | Всего разделов: ____ |
| Всего листов выписки: ____ | | | |
| 15.11.2021 № 99/2021/430772807 | | | |
| Кадастровый номер: | | 02:17:000000:182(единое землепользование) | |

| Сведения о характерных точках границы земельного участка | | | | |
|--|------------|------------|-----------------------------------|---|
| Система координат | | | | |
| Зона № | | | | |
| Номер точки | Координаты | | Описание закрепления на местности | Средняя квадратическая погрешность определения координат характерных точек границ земельного участка, м |
| | X | Y | | |
| 1 | 2 | 3 | 4 | 5 |
| 2341 | 772165.83 | 1307224.71 | данные отсутствуют | данные отсутствуют |
| 2342 | 772143.1 | 1307260.55 | данные отсутствуют | данные отсутствуют |
| 2343 | 772111.63 | 1307250.93 | данные отсутствуют | данные отсутствуют |
| 2344 | 772113.38 | 1307274.54 | данные отсутствуют | данные отсутствуют |
| 2345 | 772135.24 | 1307306.88 | данные отсутствуют | данные отсутствуют |
| 2346 | 772126.49 | 1307327.86 | данные отсутствуют | данные отсутствуют |
| 2347 | 772105.52 | 1307293.77 | данные отсутствуют | данные отсутствуют |
| 2348 | 772043.45 | 1307258.8 | данные отсутствуют | данные отсутствуют |
| 2349 | 771984.88 | 1307257.93 | данные отсутствуют | данные отсутствуют |
| 2350 | 771975.26 | 1307275.41 | данные отсутствуют | данные отсутствуют |
| 2351 | 771966.52 | 1307275.41 | данные отсутствуют | данные отсутствуют |
| 2352 | 771953.41 | 1307265.8 | данные отсутствуют | данные отсутствуют |
| 2353 | 771979.63 | 1307237.82 | данные отсутствуют | данные отсутствуют |
| 2354 | 771970.89 | 1307195.86 | данные отсутствуют | данные отсутствуют |
| 2355 | 771961.28 | 1307183.62 | данные отсутствуют | данные отсутствуют |

| | | |
|-------------------------------|---------|-------------------|
| Государственный регистратор | | ФГИС ЕГРН |
| полное наименование должности | подпись | инициалы, фамилия |

М.П.

Раздел 3.2

Выписка из Единого государственного реестра недвижимости об объекте недвижимости
Описание местоположения земельного участка

| | | | |
|---------------------------------------|--------------------|--|----------------------|
| Земельный участок | | | |
| (вид объекта недвижимости) | | | |
| Лист № | Раздела 3.2 | Всего листов раздела 3.2 : ____ | Всего разделов: ____ |
| Всего листов выписки: ____ | | | |
| 15.11.2021 № 99/2021/430772807 | | | |
| Кадастровый номер: | | 02:17:000000:182(единое землепользование) | |

| Сведения о характерных точках границы земельного участка | | | | |
|--|------------|------------|-----------------------------------|---|
| Система координат | | | | |
| Зона № | | | | |
| Номер точки | Координаты | | Описание закрепления на местности | Средняя квадратическая погрешность определения координат характерных точек границ земельного участка, м |
| | X | Y | | |
| 1 | 2 | 3 | 4 | 5 |
| 2356 | 771990.12 | 1307171.38 | данные отсутствуют | данные отсутствуют |
| 2357 | 772048.69 | 1307137.29 | данные отсутствуют | данные отсутствуют |
| 2358 | 772074.04 | 1307109.32 | данные отсутствуют | данные отсутствуют |
| 2359 | 772053.94 | 1307082.22 | данные отсутствуют | данные отсутствуют |
| 2360 | 772082.78 | 1307049 | данные отсутствуют | данные отсутствуют |
| 2361 | 772095.9 | 1307021.02 | данные отсутствуют | данные отсутствуют |
| 2362 | 772095.9 | 1306996.55 | данные отсутствуют | данные отсутствуют |
| 2363 | 772079.29 | 1306998.3 | данные отсутствуют | данные отсутствуют |
| 2364 | 772077.54 | 1307032.39 | данные отсутствуют | данные отсутствуют |
| 2365 | 772063.56 | 1307053.37 | данные отсутствуют | данные отсутствуют |
| 2366 | 772051.31 | 1307064.73 | данные отсутствуют | данные отсутствуют |
| 2367 | 772039.08 | 1307069.1 | данные отсутствуют | данные отсутствуют |
| 2368 | 772035.58 | 1307046.38 | данные отсутствуют | данные отсутствуют |
| 2369 | 772050.44 | 1307009.66 | данные отсутствуют | данные отсутствуют |
| 2370 | 772059.18 | 1306971.2 | данные отсутствуют | данные отсутствуют |

| | | |
|-------------------------------|---------|-------------------|
| Государственный регистратор | | ФГИС ЕГРН |
| полное наименование должности | подпись | инициалы, фамилия |

М.П.

| | | | |
|---------------------------------------|--------------------|--|----------------------|
| Земельный участок | | | |
| (вид объекта недвижимости) | | | |
| Лист № | Раздела 3.2 | Всего листов раздела 3.2 : ____ | Всего разделов: ____ |
| Всего листов выписки: ____ | | | |
| 15.11.2021 № 99/2021/430772807 | | | |
| Кадастровый номер: | | 02:17:000000:182(единое землепользование) | |

| Сведения о характерных точках границы земельного участка | | | | |
|--|------------|------------|-----------------------------------|---|
| Система координат | | | | |
| Зона № | | | | |
| Номер точки | Координаты | | Описание закрепления на местности | Средняя квадратическая погрешность определения координат характерных точек границ земельного участка, м |
| | X | Y | | |
| 1 | 2 | 3 | 4 | 5 |
| 2371 | 772060.93 | 1306959.83 | данные отсутствуют | данные отсутствуют |
| 2372 | 772044.32 | 1306967.7 | данные отсутствуют | данные отсутствуют |
| 2373 | 772037.33 | 1307004.42 | данные отсутствуют | данные отсутствуют |
| 2374 | 772024.21 | 1307031.52 | данные отсутствуют | данные отсутствуют |
| 2375 | 772013.72 | 1307026.27 | данные отсутствуют | данные отсутствуют |
| 2376 | 771981.38 | 1306963.33 | данные отсутствуют | данные отсутствуют |
| 2377 | 771968.27 | 1306942.35 | данные отсутствуют | данные отсутствуют |
| 2378 | 771991.87 | 1306924.87 | данные отсутствуют | данные отсутствуют |
| 2379 | 772015.47 | 1306912.63 | данные отсутствуют | данные отсутствуют |
| 2380 | 772032.08 | 1306886.4 | данные отсутствуют | данные отсутствуют |
| 2381 | 772033.78 | 1306876.65 | данные отсутствуют | данные отсутствуют |
| 2382 | 772001.69 | 1306872.33 | данные отсутствуют | данные отсутствуют |
| 2383 | 771921.19 | 1306861.48 | данные отсутствуют | данные отсутствуют |
| 2384 | 771827.83 | 1306848.91 | данные отсутствуют | данные отсутствуют |
| 2385 | 771591.32 | 1306621.65 | данные отсутствуют | данные отсутствуют |

| | | |
|-------------------------------|---------|-------------------|
| Государственный регистратор | | ФГИС ЕГРН |
| полное наименование должности | подпись | инициалы, фамилия |

М.П.

Раздел 3.2

Выписка из Единого государственного реестра недвижимости об объекте недвижимости
Описание местоположения земельного участка

| | | | |
|---------------------------------------|--------------------|--|----------------------|
| Земельный участок | | | |
| (вид объекта недвижимости) | | | |
| Лист № | Раздела 3.2 | Всего листов раздела 3.2 : ____ | Всего разделов: ____ |
| Всего листов выписки: ____ | | | |
| 15.11.2021 № 99/2021/430772807 | | | |
| Кадастровый номер: | | 02:17:000000:182(единое землепользование) | |

| Сведения о характерных точках границы земельного участка | | | | |
|--|------------|------------|-----------------------------------|---|
| Система координат | | | | |
| Зона № | | | | |
| Номер точки | Координаты | | Описание закрепления на местности | Средняя квадратическая погрешность определения координат характерных точек границ земельного участка, м |
| | X | Y | | |
| 1 | 2 | 3 | 4 | 5 |
| 2386 | 771582.18 | 1306606.68 | данные отсутствуют | данные отсутствуют |
| 2387 | 771568.77 | 1306607.54 | данные отсутствуют | данные отсутствуют |
| 2388 | 771515.44 | 1306620.65 | данные отсутствуют | данные отсутствуют |
| 2389 | 771525.06 | 1306576.07 | данные отсутствуют | данные отсутствуют |
| 2390 | 771522.44 | 1306556.84 | данные отсутствуют | данные отсутствуют |
| 2391 | 771486.59 | 1306557.71 | данные отсутствуют | данные отсутствуют |
| 2392 | 771443.76 | 1306566.45 | данные отсутствуют | данные отсутствуют |
| 2393 | 771445.51 | 1306551.59 | данные отсутствуют | данные отсутствуют |
| 2394 | 774447.12 | 1308899.13 | данные отсутствуют | данные отсутствуют |
| 2395 | 774447.22 | 1308905.35 | данные отсутствуют | данные отсутствуют |
| 2396 | 774449.78 | 1308905.29 | данные отсутствуют | данные отсутствуют |
| 2397 | 774452.82 | 1308906.46 | данные отсутствуют | данные отсутствуют |
| 2398 | 774456.42 | 1308924.28 | данные отсутствуют | данные отсутствуют |
| 2399 | 774454.68 | 1308927.09 | данные отсутствуют | данные отсутствуют |
| 2400 | 774440.6 | 1308931.9 | данные отсутствуют | данные отсутствуют |

| | | |
|-------------------------------|---------|-------------------|
| Государственный регистратор | | ФГИС ЕГРН |
| полное наименование должности | подпись | инициалы, фамилия |

М.П.

Выписка из Единого государственного реестра недвижимости об объекте недвижимости
Описание местоположения земельного участка

| | | | |
|---------------------------------------|--------------------|--|----------------------|
| Земельный участок | | | |
| (вид объекта недвижимости) | | | |
| Лист № | Раздела 3.2 | Всего листов раздела 3.2 : ____ | Всего разделов: ____ |
| Всего листов выписки: ____ | | | |
| 15.11.2021 № 99/2021/430772807 | | | |
| Кадастровый номер: | | 02:17:000000:182(единое землепользование) | |

| Сведения о характерных точках границы земельного участка | | | | |
|--|------------|------------|-----------------------------------|---|
| Система координат | | | | |
| Зона № | | | | |
| Номер точки | Координаты | | Описание закрепления на местности | Средняя квадратическая погрешность определения координат характерных точек границ земельного участка, м |
| | X | Y | | |
| 1 | 2 | 3 | 4 | 5 |
| 2401 | 774437.96 | 1308931.04 | данные отсутствуют | данные отсутствуют |
| 2402 | 774435.94 | 1308928.55 | данные отсутствуют | данные отсутствуют |
| 2403 | 774430.02 | 1308909.48 | данные отсутствуют | данные отсутствуют |
| 2404 | 774432.08 | 1308908.06 | данные отсутствуют | данные отсутствуют |
| 2405 | 774437.49 | 1308906.43 | данные отсутствуют | данные отсутствуют |
| 2406 | 774440.91 | 1308905.81 | данные отсутствуют | данные отсутствуют |
| 2407 | 774442.74 | 1308905.45 | данные отсутствуют | данные отсутствуют |
| 2408 | 774442.64 | 1308899.2 | данные отсутствуют | данные отсутствуют |
| 2409 | 772720.86 | 1307637.87 | данные отсутствуют | данные отсутствуют |
| 2410 | 772695.8 | 1307689.17 | данные отсутствуют | данные отсутствуют |
| 2411 | 772655.12 | 1307678 | данные отсутствуют | данные отсутствуют |
| 2412 | 772663.18 | 1307618.23 | данные отсутствуют | данные отсутствуют |
| 2413 | 774481.12 | 1308885.17 | данные отсутствуют | данные отсутствуют |
| 2414 | 774479.84 | 1308888.22 | данные отсутствуют | данные отсутствуют |
| 2415 | 774476.8 | 1308886.95 | данные отсутствуют | данные отсутствуют |

| | | |
|-------------------------------|---------|-------------------|
| Государственный регистратор | | ФГИС ЕГРН |
| полное наименование должности | подпись | инициалы, фамилия |

М.П.

Раздел 3.2

Выписка из Единого государственного реестра недвижимости об объекте недвижимости
Описание местоположения земельного участка

| | | | |
|---------------------------------------|--------------------|--|----------------------|
| Земельный участок | | | |
| (вид объекта недвижимости) | | | |
| Лист № | Раздела 3.2 | Всего листов раздела 3.2 : ____ | Всего разделов: ____ |
| Всего листов выписки: ____ | | | |
| 15.11.2021 № 99/2021/430772807 | | | |
| Кадастровый номер: | | 02:17:000000:182(единое землепользование) | |

| Сведения о характерных точках границы земельного участка | | | | |
|--|------------|------------|-----------------------------------|---|
| Система координат | | | | |
| Зона № | | | | |
| Номер точки | Координаты | | Описание закрепления на местности | Средняя квадратическая погрешность определения координат характерных точек границ земельного участка, м |
| | X | Y | | |
| 1 | 2 | 3 | 4 | 5 |
| 2416 | 774478.08 | 1308883.89 | данные отсутствуют | данные отсутствуют |
| 2417 | 772680.84 | 1308285.9 | данные отсутствуют | данные отсутствуют |
| 2418 | 772603.53 | 1308345.89 | данные отсутствуют | данные отсутствуют |
| 2419 | 772512.01 | 1308204.88 | данные отсутствуют | данные отсутствуют |
| 2420 | 772423.42 | 1308068.35 | данные отсутствуют | данные отсутствуют |
| 2421 | 772449.38 | 1308054.26 | данные отсутствуют | данные отсутствуют |
| 2422 | 772474.02 | 1308049.04 | данные отсутствуют | данные отсутствуют |
| 2423 | 772496.77 | 1308042.21 | данные отсутствуют | данные отсутствуют |
| 2424 | 772504.32 | 1308039.79 | данные отсутствуют | данные отсутствуют |
| 2425 | 772523.43 | 1308042.74 | данные отсутствуют | данные отсутствуют |
| 2426 | 772533.24 | 1308051.33 | данные отсутствуют | данные отсутствуют |
| 2427 | 772556.57 | 1308098.38 | данные отсутствуют | данные отсутствуют |
| 2428 | 772566.26 | 1308113.58 | данные отсутствуют | данные отсутствуют |
| 2429 | 772586.02 | 1308099.22 | данные отсутствуют | данные отсутствуют |
| 2430 | 772646.46 | 1308082.1 | данные отсутствуют | данные отсутствуют |

| | | |
|-------------------------------|---------|-------------------|
| Государственный регистратор | | ФГИС ЕГРН |
| полное наименование должности | подпись | инициалы, фамилия |

М.П.

| | | | |
|---------------------------------------|--------------------|--|----------------------|
| Земельный участок | | | |
| (вид объекта недвижимости) | | | |
| Лист № | Раздела 3.2 | Всего листов раздела 3.2 : ____ | Всего разделов: ____ |
| Всего листов выписки: ____ | | | |
| 15.11.2021 № 99/2021/430772807 | | | |
| Кадастровый номер: | | 02:17:000000:182(единое землепользование) | |

| Сведения о характерных точках границы земельного участка | | | | |
|--|------------|------------|-----------------------------------|---|
| Система координат | | | | |
| Зона № | | | | |
| Номер точки | Координаты | | Описание закрепления на местности | Средняя квадратическая погрешность определения координат характерных точек границ земельного участка, м |
| | X | Y | | |
| 1 | 2 | 3 | 4 | 5 |
| 2431 | 772686.6 | 1308065.89 | данные отсутствуют | данные отсутствуют |
| 2432 | 772706.44 | 1308062.53 | данные отсутствуют | данные отсутствуют |
| 2433 | 772723.4 | 1308067.22 | данные отсутствуют | данные отсутствуют |
| 2434 | 772789.4 | 1308122.64 | данные отсутствуют | данные отсутствуют |
| 2435 | 772805.76 | 1308139.89 | данные отсутствуют | данные отсутствуют |
| 2436 | 772830.58 | 1308188.69 | данные отсутствуют | данные отсутствуют |
| 2437 | 774487.17 | 1308996.97 | данные отсутствуют | данные отсутствуют |
| 2438 | 774507.23 | 1309059.44 | данные отсутствуют | данные отсутствуют |
| 2439 | 774525.35 | 1309118.64 | данные отсутствуют | данные отсутствуют |
| 2440 | 774539.42 | 1309178.8 | данные отсутствуют | данные отсутствуют |
| 2441 | 774543.86 | 1309188.83 | данные отсутствуют | данные отсутствуют |
| 2442 | 774565.07 | 1309251.3 | данные отсутствуют | данные отсутствуют |
| 2443 | 774578.58 | 1309309.34 | данные отсутствуют | данные отсутствуют |
| 2444 | 774616.94 | 1309437.18 | данные отсутствуют | данные отсутствуют |
| 2445 | 774635.83 | 1309506.78 | данные отсутствуют | данные отсутствуют |

| | | |
|-------------------------------|---------|-------------------|
| Государственный регистратор | | ФГИС ЕГРН |
| полное наименование должности | подпись | инициалы, фамилия |

М.П.

Раздел 3.2

Выписка из Единого государственного реестра недвижимости об объекте недвижимости
Описание местоположения земельного участка

| | | | |
|---------------------------------------|--------------------|--|----------------------|
| Земельный участок | | | |
| (вид объекта недвижимости) | | | |
| Лист № | Раздела 3.2 | Всего листов раздела 3.2 : ____ | Всего разделов: ____ |
| Всего листов выписки: ____ | | | |
| 15.11.2021 № 99/2021/430772807 | | | |
| Кадастровый номер: | | 02:17:000000:182(единое землепользование) | |

| Сведения о характерных точках границы земельного участка | | | | |
|--|------------|------------|-----------------------------------|---|
| Система координат | | | | |
| Зона № | | | | |
| Номер точки | Координаты | | Описание закрепления на местности | Средняя квадратическая погрешность определения координат характерных точек границ земельного участка, м |
| | X | Y | | |
| 1 | 2 | 3 | 4 | 5 |
| 2446 | 774522.55 | 1309575.72 | данные отсутствуют | данные отсутствуют |
| 2447 | 774337.06 | 1309689.48 | данные отсутствуют | данные отсутствуют |
| 2448 | 774177.4 | 1309786.28 | данные отсутствуют | данные отсутствуют |
| 2449 | 774048.22 | 1309865.72 | данные отсутствуют | данные отсутствуют |
| 2450 | 773903.6 | 1309954.03 | данные отсутствуют | данные отсутствуют |
| 2451 | 773779.27 | 1310029.6 | данные отсутствуют | данные отсутствуют |
| 2452 | 773729.1 | 1309994.52 | данные отсутствуют | данные отсутствуют |
| 2453 | 773664.31 | 1309949.79 | данные отсутствуют | данные отсутствуют |
| 2454 | 773617.47 | 1309917.39 | данные отсутствуют | данные отсутствуют |
| 2455 | 773573.69 | 1309883.46 | данные отсутствуют | данные отсутствуют |
| 2456 | 773530.69 | 1309854.34 | данные отсутствуют | данные отсутствуют |
| 2457 | 773460.89 | 1309808.26 | данные отсутствуют | данные отсутствуют |
| 2458 | 773436.59 | 1309788.98 | данные отсутствуют | данные отсутствуют |
| 2459 | 773366.41 | 1309739.23 | данные отсутствуют | данные отсутствуют |
| 2460 | 773320.13 | 1309709.15 | данные отсутствуют | данные отсутствуют |

| | | |
|-------------------------------|---------|-------------------|
| Государственный регистратор | | ФГИС ЕГРН |
| полное наименование должности | подпись | инициалы, фамилия |

М.П.

Выписка из Единого государственного реестра недвижимости об объекте недвижимости
Описание местоположения земельного участка

| | | | |
|---------------------------------------|--------------------|--|----------------------|
| Земельный участок | | | |
| (вид объекта недвижимости) | | | |
| Лист № | Раздела 3.2 | Всего листов раздела 3.2 : ____ | Всего разделов: ____ |
| Всего листов выписки: ____ | | | |
| 15.11.2021 № 99/2021/430772807 | | | |
| Кадастровый номер: | | 02:17:000000:182(единое землепользование) | |

| Сведения о характерных точках границы земельного участка | | | | |
|--|------------|------------|-----------------------------------|---|
| Система координат | | | | |
| Зона № | | | | |
| Номер точки | Координаты | | Описание закрепления на местности | Средняя квадратическая погрешность определения координат характерных точек границ земельного участка, м |
| | X | Y | | |
| 1 | 2 | 3 | 4 | 5 |
| 2461 | 773245.12 | 1309653.42 | данные отсутствуют | данные отсутствуют |
| 2462 | 773185.35 | 1309610.04 | данные отсутствуют | данные отсутствуют |
| 2463 | 773163.66 | 1309589.7 | данные отсутствуют | данные отсутствуют |
| 2464 | 773145.53 | 1309568.1 | данные отсутствуют | данные отсутствуют |
| 2465 | 773293.23 | 1309567.33 | данные отсутствуют | данные отсутствуют |
| 2466 | 773434.79 | 1309557.33 | данные отсутствуют | данные отсутствуют |
| 2467 | 773522.88 | 1309469.76 | данные отсутствуют | данные отсутствуют |
| 2468 | 773568.39 | 1309458.97 | данные отсутствуют | данные отсутствуют |
| 2469 | 773647.44 | 1309410.76 | данные отсутствуют | данные отсутствуют |
| 2470 | 773753.68 | 1309357.74 | данные отсутствуют | данные отсутствуют |
| 2471 | 773760.63 | 1309329.2 | данные отсутствуют | данные отсутствуют |
| 2472 | 773862.05 | 1309189.4 | данные отсутствуют | данные отсутствуют |
| 2473 | 773929.92 | 1309153.15 | данные отсутствуют | данные отсутствуют |
| 2474 | 773962.7 | 1309144.28 | данные отсутствуют | данные отсутствуют |
| 2475 | 773995.48 | 1309129.24 | данные отсутствуют | данные отсутствуют |

| | | |
|-------------------------------|---------|-------------------|
| Государственный регистратор | | ФГИС ЕГРН |
| полное наименование должности | подпись | инициалы, фамилия |

М.П.

Раздел 3.2

Выписка из Единого государственного реестра недвижимости об объекте недвижимости
Описание местоположения земельного участка

| | | | |
|---------------------------------------|--------------------|--|----------------------|
| Земельный участок | | | |
| (вид объекта недвижимости) | | | |
| Лист № | Раздела 3.2 | Всего листов раздела 3.2 : ____ | Всего разделов: ____ |
| Всего листов выписки: ____ | | | |
| 15.11.2021 № 99/2021/430772807 | | | |
| Кадастровый номер: | | 02:17:000000:182(единое землепользование) | |

| Сведения о характерных точках границы земельного участка | | | | |
|--|------------|------------|-----------------------------------|---|
| Система координат | | | | |
| Зона № | | | | |
| Номер точки | Координаты | | Описание закрепления на местности | Средняя квадратическая погрешность определения координат характерных точек границ земельного участка, м |
| | X | Y | | |
| 1 | 2 | 3 | 4 | 5 |
| 2476 | 774040.02 | 1309099.16 | данные отсутствуют | данные отсутствуют |
| 2477 | 774088.23 | 1309085.47 | данные отсутствуют | данные отсутствуют |
| 2478 | 774119.27 | 1309131.17 | данные отсутствуют | данные отсутствуют |
| 2479 | 774129.1 | 1309203.67 | данные отсутствуют | данные отсутствуют |
| 2480 | 774155.33 | 1309196.73 | данные отсутствуют | данные отсутствуют |
| 2481 | 774182.32 | 1309073.91 | данные отсутствуют | данные отсутствуют |
| 2482 | 774197.55 | 1309007 | данные отсутствуют | данные отсутствуют |
| 2483 | 774277.38 | 1308909.43 | данные отсутствуют | данные отсутствуют |
| 2484 | 774287.02 | 1308905.19 | данные отсутствуют | данные отсутствуют |
| 2485 | 774298.21 | 1308896.9 | данные отсутствуют | данные отсутствуют |
| 2486 | 774316.91 | 1308880.51 | данные отсутствуют | данные отсутствуют |
| 2487 | 774348.34 | 1308870.87 | данные отсутствуют | данные отсутствуют |
| 2488 | 774437.04 | 1308846.96 | данные отсутствуют | данные отсутствуют |
| 2489 | 774452.27 | 1308870.29 | данные отсутствуют | данные отсутствуют |
| 2490 | 774458.25 | 1308886.48 | данные отсутствуют | данные отсутствуют |

| | | |
|-------------------------------|---------|-------------------|
| Государственный регистратор | | ФГИС ЕГРН |
| полное наименование должности | подпись | инициалы, фамилия |

М.П.

| | | | |
|---------------------------------------|--------------------|--|----------------------|
| Земельный участок | | | |
| (вид объекта недвижимости) | | | |
| Лист № | Раздела 3.2 | Всего листов раздела 3.2 : ____ | Всего разделов: ____ |
| Всего листов выписки: ____ | | | |
| 15.11.2021 № 99/2021/430772807 | | | |
| Кадастровый номер: | | 02:17:000000:182(единое землепользование) | |

| Сведения о характерных точках границы земельного участка | | | | |
|--|------------|------------|-----------------------------------|---|
| Система координат | | | | |
| Зона № | | | | |
| Номер точки | Координаты | | Описание закрепления на местности | Средняя квадратическая погрешность определения координат характерных точек границ земельного участка, м |
| | X | Y | | |
| 1 | 2 | 3 | 4 | 5 |
| 2491 | 774457.47 | 1308891.69 | данные отсутствуют | данные отсутствуют |
| 2492 | 774452.46 | 1308894.39 | данные отсутствуют | данные отсутствуют |
| 2493 | 774435.11 | 1308899.4 | данные отсутствуют | данные отсутствуют |
| 2494 | 774427.59 | 1308905.19 | данные отсутствуют | данные отсутствуют |
| 2495 | 774436.65 | 1308932.57 | данные отсутствуют | данные отсутствуют |
| 2496 | 774455.35 | 1308944.52 | данные отсутствуют | данные отсутствуют |
| 2497 | 774476.56 | 1308972.67 | данные отсутствуют | данные отсутствуют |
| 2498 | 772354.75 | 1308325.62 | данные отсутствуют | данные отсутствуют |
| 2499 | 772265.32 | 1308218.22 | данные отсутствуют | данные отсутствуют |
| 2500 | 772310.21 | 1308174.91 | данные отсутствуют | данные отсутствуют |
| 2501 | 772345.02 | 1308165.06 | данные отсутствуют | данные отсутствуют |
| 2502 | 772424.5 | 1308070.22 | данные отсутствуют | данные отсутствуют |
| 2503 | 772511.93 | 1308204.93 | данные отсутствуют | данные отсутствуют |
| 2504 | 772603.44 | 1308345.94 | данные отсутствуют | данные отсутствуют |
| 2505 | 772450.23 | 1308440.26 | данные отсутствуют | данные отсутствуют |

| | | |
|-------------------------------|---------|-------------------|
| Государственный регистратор | | ФГИС ЕГРН |
| полное наименование должности | подпись | инициалы, фамилия |

М.П.

Раздел 3.2

Выписка из Единого государственного реестра недвижимости об объекте недвижимости
Описание местоположения земельного участка

| | | | |
|---------------------------------------|--------------------|--|----------------------|
| Земельный участок | | | |
| (вид объекта недвижимости) | | | |
| Лист № | Раздела 3.2 | Всего листов раздела 3.2 : ____ | Всего разделов: ____ |
| Всего листов выписки: ____ | | | |
| 15.11.2021 № 99/2021/430772807 | | | |
| Кадастровый номер: | | 02:17:000000:182(единое землепользование) | |

| Сведения о характерных точках границы земельного участка | | | | |
|--|------------|------------|-----------------------------------|---|
| Система координат | | | | |
| Зона № | | | | |
| Номер точки | Координаты | | Описание закрепления на местности | Средняя квадратическая погрешность определения координат характерных точек границ земельного участка, м |
| | X | Y | | |
| 1 | 2 | 3 | 4 | 5 |
| 2506 | 773950.68 | 1312168.22 | данные отсутствуют | данные отсутствуют |
| 2507 | 773955.8 | 1312177.26 | данные отсутствуют | данные отсутствуют |
| 2508 | 773963.14 | 1312189.96 | данные отсутствуют | данные отсутствуют |
| 2509 | 773968.63 | 1312200.67 | данные отсутствуют | данные отсутствуют |
| 2510 | 773968.64 | 1312200.69 | данные отсутствуют | данные отсутствуют |
| 2511 | 773976.55 | 1312210.12 | данные отсутствуют | данные отсутствуют |
| 2512 | 773976.56 | 1312210.13 | данные отсутствуют | данные отсутствуют |
| 2513 | 773982.85 | 1312215.61 | данные отсутствуют | данные отсутствуют |
| 2514 | 773982.88 | 1312215.62 | данные отсутствуют | данные отсутствуют |
| 2515 | 773986.62 | 1312217.05 | данные отсутствуют | данные отсутствуют |
| 2516 | 773986.64 | 1312217.06 | данные отсутствуют | данные отсутствуют |
| 2517 | 774003.02 | 1312219.34 | данные отсутствуют | данные отсутствуют |
| 2518 | 774014.7 | 1312219.22 | данные отсутствуют | данные отсутствуют |
| 2519 | 774014.73 | 1312219.22 | данные отсутствуют | данные отсутствуют |
| 2520 | 774024.21 | 1312216.15 | данные отсутствуют | данные отсутствуют |

| | | |
|-------------------------------|---------|-------------------|
| Государственный регистратор | | ФГИС ЕГРН |
| полное наименование должности | подпись | инициалы, фамилия |

М.П.

Выписка из Единого государственного реестра недвижимости об объекте недвижимости
Описание местоположения земельного участка

| | | | |
|---------------------------------------|--------------------|--|----------------------|
| Земельный участок | | | |
| (вид объекта недвижимости) | | | |
| Лист № | Раздела 3.2 | Всего листов раздела 3.2 : ____ | Всего разделов: ____ |
| Всего листов выписки: ____ | | | |
| 15.11.2021 № 99/2021/430772807 | | | |
| Кадастровый номер: | | 02:17:000000:182(единое землепользование) | |

| Сведения о характерных точках границы земельного участка | | | | |
|--|------------|------------|-----------------------------------|---|
| Система координат | | | | |
| Зона № | | | | |
| Номер точки | Координаты | | Описание закрепления на местности | Средняя квадратическая погрешность определения координат характерных точек границ земельного участка, м |
| | X | Y | | |
| 1 | 2 | 3 | 4 | 5 |
| 2521 | 774024.22 | 1312216.14 | данные отсутствуют | данные отсутствуют |
| 2522 | 774028.39 | 1312214.37 | данные отсутствуют | данные отсутствуют |
| 2523 | 774044.68 | 1312207.9 | данные отсутствуют | данные отсутствуют |
| 2524 | 774057.81 | 1312204.18 | данные отсутствуют | данные отсутствуют |
| 2525 | 774068.83 | 1312201.93 | данные отсутствуют | данные отсутствуют |
| 2526 | 774088.75 | 1312197.64 | данные отсутствуют | данные отсутствуют |
| 2527 | 774099.72 | 1312197.53 | данные отсутствуют | данные отсутствуют |
| 2528 | 774123.14 | 1312194.46 | данные отсутствуют | данные отсутствуют |
| 2529 | 774171.19 | 1312193.9 | данные отсутствуют | данные отсутствуют |
| 2530 | 774194.69 | 1312194.85 | данные отсутствуют | данные отсутствуют |
| 2531 | 774213.06 | 1312197.11 | данные отсутствуют | данные отсутствуют |
| 2532 | 774225.89 | 1312201.42 | данные отсутствуют | данные отсутствуют |
| 2533 | 774247.45 | 1312206.11 | данные отсутствуют | данные отсутствуют |
| 2534 | 774267.02 | 1312215.62 | данные отсутствуют | данные отсутствуют |
| 2535 | 774267.03 | 1312215.63 | данные отсутствуют | данные отсутствуют |

| | | |
|-------------------------------|---------|-------------------|
| Государственный регистратор | | ФГИС ЕГРН |
| полное наименование должности | подпись | инициалы, фамилия |

М.П.

Раздел 3.2

Выписка из Единого государственного реестра недвижимости об объекте недвижимости
Описание местоположения земельного участка

| | | | |
|---------------------------------------|--------------------|--|----------------------|
| Земельный участок | | | |
| (вид объекта недвижимости) | | | |
| Лист № | Раздела 3.2 | Всего листов раздела 3.2 : ____ | Всего разделов: ____ |
| Всего листов выписки: ____ | | | |
| 15.11.2021 № 99/2021/430772807 | | | |
| Кадастровый номер: | | 02:17:000000:182(единое землепользование) | |

| Сведения о характерных точках границы земельного участка | | | | |
|--|------------|------------|-----------------------------------|---|
| Система координат | | | | |
| Зона № | | | | |
| Номер точки | Координаты | | Описание закрепления на местности | Средняя квадратическая погрешность определения координат характерных точек границ земельного участка, м |
| | X | Y | | |
| 1 | 2 | 3 | 4 | 5 |
| 2536 | 774282.15 | 1312220.69 | данные отсутствуют | данные отсутствуют |
| 2537 | 774282.17 | 1312220.69 | данные отсутствуют | данные отсутствуют |
| 2538 | 774292.45 | 1312221.98 | данные отсутствуют | данные отсутствуют |
| 2539 | 774311.5 | 1312223.56 | данные отсутствуют | данные отсутствуют |
| 2540 | 774326.3 | 1312226.75 | данные отсутствуют | данные отсутствуют |
| 2541 | 774338.85 | 1312230.97 | данные отсутствуют | данные отсутствуют |
| 2542 | 774347.97 | 1312234.67 | данные отсутствуют | данные отсутствуют |
| 2543 | 774369.65 | 1312249.48 | данные отсутствуют | данные отсутствуют |
| 2544 | 774392.94 | 1312270.1 | данные отсутствуют | данные отсутствуют |
| 2545 | 774398.38 | 1312273.83 | данные отсутствуют | данные отсутствуют |
| 2546 | 774398.4 | 1312273.84 | данные отсутствуют | данные отсутствуют |
| 2547 | 774408.84 | 1312278.05 | данные отсутствуют | данные отсутствуют |
| 2548 | 774408.88 | 1312278.06 | данные отсутствуют | данные отсутствуют |
| 2549 | 774433.21 | 1312274.36 | данные отсутствуют | данные отсутствуют |
| 2550 | 774435.62 | 1312274.59 | данные отсутствуют | данные отсутствуют |

| | | |
|-------------------------------|---------|-------------------|
| Государственный регистратор | | ФГИС ЕГРН |
| полное наименование должности | подпись | инициалы, фамилия |

М.П.

| | | | |
|---------------------------------------|--------------------|--|----------------------|
| Земельный участок | | | |
| (вид объекта недвижимости) | | | |
| Лист № | Раздела 3.2 | Всего листов раздела 3.2 : ____ | Всего разделов: ____ |
| Всего листов выписки: ____ | | | |
| 15.11.2021 № 99/2021/430772807 | | | |
| Кадастровый номер: | | 02:17:000000:182(единое землепользование) | |

| Сведения о характерных точках границы земельного участка | | | | |
|--|------------|------------|-----------------------------------|---|
| Система координат | | | | |
| Зона № | | | | |
| Номер точки | Координаты | | Описание закрепления на местности | Средняя квадратическая погрешность определения координат характерных точек границ земельного участка, м |
| | X | Y | | |
| 1 | 2 | 3 | 4 | 5 |
| 2551 | 774686 | 1312597.85 | данные отсутствуют | данные отсутствуют |
| 2552 | 774800.68 | 1312697.81 | данные отсутствуют | данные отсутствуют |
| 2553 | 774786.71 | 1312716.67 | данные отсутствуют | данные отсутствуют |
| 2554 | 774786.7 | 1312716.68 | данные отсутствуют | данные отсутствуют |
| 2555 | 774786.69 | 1312716.69 | данные отсутствуют | данные отсутствуют |
| 2556 | 774780.87 | 1312734.27 | данные отсутствуют | данные отсутствуют |
| 2557 | 774776.72 | 1312752.35 | данные отсутствуют | данные отсутствуют |
| 2558 | 774775.08 | 1312765.92 | данные отсутствуют | данные отсутствуют |
| 2559 | 774770.67 | 1312804.9 | данные отсутствуют | данные отсутствуют |
| 2560 | 774766.87 | 1312836.45 | данные отсутствуют | данные отсутствуют |
| 2561 | 774765.83 | 1312852.88 | данные отсутствуют | данные отсутствуют |
| 2562 | 774763.76 | 1312881.93 | данные отсутствуют | данные отсутствуют |
| 2563 | 774762.29 | 1312913.39 | данные отсутствуют | данные отсутствуют |
| 2564 | 774762.46 | 1312965.26 | данные отсутствуют | данные отсутствуют |
| 2565 | 774764.62 | 1312998.8 | данные отсутствуют | данные отсутствуют |

| | | |
|-------------------------------|---------|-------------------|
| Государственный регистратор | | ФГИС ЕГРН |
| полное наименование должности | подпись | инициалы, фамилия |

М.П.

Раздел 3.2

Выписка из Единого государственного реестра недвижимости об объекте недвижимости
Описание местоположения земельного участка

| | | | |
|---------------------------------------|--------------------|--|----------------------|
| Земельный участок | | | |
| (вид объекта недвижимости) | | | |
| Лист № | Раздела 3.2 | Всего листов раздела 3.2 : ____ | Всего разделов: ____ |
| Всего листов выписки: ____ | | | |
| 15.11.2021 № 99/2021/430772807 | | | |
| Кадастровый номер: | | 02:17:000000:182(единое землепользование) | |

| Сведения о характерных точках границы земельного участка | | | | |
|--|------------|------------|-----------------------------------|---|
| Система координат | | | | |
| Зона № | | | | |
| Номер точки | Координаты | | Описание закрепления на местности | Средняя квадратическая погрешность определения координат характерных точек границ земельного участка, м |
| | X | Y | | |
| 1 | 2 | 3 | 4 | 5 |
| 2566 | 774766.09 | 1313012.72 | данные отсутствуют | данные отсутствуют |
| 2567 | 774768.34 | 1313032.34 | данные отсутствуют | данные отсутствуют |
| 2568 | 774769.72 | 1313052.9 | данные отсутствуют | данные отсутствуют |
| 2569 | 774768.65 | 1313060.28 | данные отсутствуют | данные отсутствуют |
| 2570 | 774766.87 | 1313070.61 | данные отсутствуют | данные отсутствуют |
| 2571 | 774763.93 | 1313102.59 | данные отсутствуют | данные отсутствуют |
| 2572 | 774759.09 | 1313124.36 | данные отсутствуют | данные отсутствуют |
| 2573 | 774759.09 | 1313124.39 | данные отсутствуют | данные отсутствуют |
| 2574 | 774760.39 | 1313141.51 | данные отсутствуют | данные отсутствуют |
| 2575 | 774763.41 | 1313168.3 | данные отсутствуют | данные отсутствуют |
| 2576 | 774768.77 | 1313258.47 | данные отсутствуют | данные отсутствуют |
| 2577 | 774774.04 | 1313279.73 | данные отсутствуют | данные отсутствуют |
| 2578 | 774779.06 | 1313310.32 | данные отсутствуют | данные отсутствуют |
| 2579 | 774779.49 | 1313327.86 | данные отсутствуют | данные отсутствуют |
| 2580 | 774779.5 | 1313327.91 | данные отсутствуют | данные отсутствуют |

| | | |
|-------------------------------|---------|-------------------|
| Государственный регистратор | | ФГИС ЕГРН |
| полное наименование должности | подпись | инициалы, фамилия |

М.П.

Выписка из Единого государственного реестра недвижимости об объекте недвижимости
Описание местоположения земельного участка

| | | | |
|---------------------------------------|--------------------|--|----------------------|
| Земельный участок | | | |
| (вид объекта недвижимости) | | | |
| Лист № | Раздела 3.2 | Всего листов раздела 3.2 : ____ | Всего разделов: ____ |
| Всего листов выписки: ____ | | | |
| 15.11.2021 № 99/2021/430772807 | | | |
| Кадастровый номер: | | 02:17:000000:182(единое землепользование) | |

| Сведения о характерных точках границы земельного участка | | | | |
|--|------------|------------|-----------------------------------|---|
| Система координат | | | | |
| Зона № | | | | |
| Номер точки | Координаты | | Описание закрепления на местности | Средняя квадратическая погрешность определения координат характерных точек границ земельного участка, м |
| | X | Y | | |
| 1 | 2 | 3 | 4 | 5 |
| 2581 | 774779.52 | 1313327.93 | данные отсутствуют | данные отсутствуют |
| 2582 | 774783.84 | 1313331.74 | данные отсутствуют | данные отсутствуют |
| 2583 | 774792.55 | 1313341.74 | данные отсутствуют | данные отсутствуют |
| 2584 | 774799.38 | 1313357.71 | данные отсутствуют | данные отсутствуют |
| 2585 | 774808.2 | 1313383.04 | данные отсутствуют | данные отсутствуют |
| 2586 | 774829.8 | 1313422.29 | данные отсутствуют | данные отсутствуют |
| 2587 | 774843.89 | 1313453.48 | данные отсутствуют | данные отсутствуют |
| 2588 | 774850.89 | 1313473.71 | данные отсутствуют | данные отсутствуют |
| 2589 | 774857.9 | 1313493.41 | данные отсутствуют | данные отсутствуют |
| 2590 | 774882.79 | 1313553.24 | данные отсутствуют | данные отсутствуют |
| 2591 | 774882.8 | 1313553.26 | данные отсутствуют | данные отсутствуют |
| 2592 | 774893.35 | 1313565.95 | данные отсутствуют | данные отсутствуют |
| 2593 | 774903.45 | 1313582.71 | данные отсутствуют | данные отсутствуют |
| 2594 | 774927.45 | 1313626.23 | данные отсутствуют | данные отсутствуют |
| 2595 | 774960.76 | 1313680.91 | данные отсутствуют | данные отсутствуют |

| | | |
|-------------------------------|---------|-------------------|
| Государственный регистратор | | ФГИС ЕГРН |
| полное наименование должности | подпись | инициалы, фамилия |

М.П.

Раздел 3.2

Выписка из Единого государственного реестра недвижимости об объекте недвижимости
Описание местоположения земельного участка

| | | | |
|---------------------------------------|--------------------|--|----------------------|
| Земельный участок | | | |
| (вид объекта недвижимости) | | | |
| Лист № | Раздела 3.2 | Всего листов раздела 3.2 : ____ | Всего разделов: ____ |
| Всего листов выписки: ____ | | | |
| 15.11.2021 № 99/2021/430772807 | | | |
| Кадастровый номер: | | 02:17:000000:182(единое землепользование) | |

| Сведения о характерных точках границы земельного участка | | | | |
|--|------------|------------|-----------------------------------|---|
| Система координат | | | | |
| Зона № | | | | |
| Номер точки | Координаты | | Описание закрепления на местности | Средняя квадратическая погрешность определения координат характерных точек границ земельного участка, м |
| | X | Y | | |
| 1 | 2 | 3 | 4 | 5 |
| 2596 | 774981.76 | 1313722.06 | данные отсутствуют | данные отсутствуют |
| 2597 | 774993.14 | 1313739.55 | данные отсутствуют | данные отсутствуют |
| 2598 | 775011.15 | 1313764.59 | данные отсутствуют | данные отсутствуют |
| 2599 | 775040.45 | 1313813.85 | данные отсутствуют | данные отсутствуют |
| 2600 | 775057.05 | 1313844.1 | данные отсутствуют | данные отсутствуют |
| 2601 | 775092.01 | 1313904.82 | данные отсутствуют | данные отсутствуют |
| 2602 | 775096.89 | 1313915.4 | данные отсутствуют | данные отсутствуют |
| 2603 | 775105.71 | 1313939.6 | данные отсутствуют | данные отсутствуют |
| 2604 | 775125.22 | 1313990.71 | данные отсутствуют | данные отсутствуют |
| 2605 | 775125.23 | 1313990.72 | данные отсутствуют | данные отсутствуют |
| 2606 | 775144 | 1314017.15 | данные отсутствуют | данные отсутствуют |
| 2607 | 775152.39 | 1314032.1 | данные отсутствуют | данные отсутствуют |
| 2608 | 775155.24 | 1314038.23 | данные отсутствуют | данные отсутствуют |
| 2609 | 775158.26 | 1314046.19 | данные отсутствуют | данные отсутствуют |
| 2610 | 775193.53 | 1314116.46 | данные отсутствуют | данные отсутствуют |

| | | |
|-------------------------------|---------|-------------------|
| Государственный регистратор | | ФГИС ЕГРН |
| полное наименование должности | подпись | инициалы, фамилия |

М.П.

| | | | |
|---------------------------------------|--------------------|--|----------------------|
| Земельный участок | | | |
| (вид объекта недвижимости) | | | |
| Лист № | Раздела 3.2 | Всего листов раздела 3.2 : ____ | Всего разделов: ____ |
| Всего листов выписки: ____ | | | |
| 15.11.2021 № 99/2021/430772807 | | | |
| Кадастровый номер: | | 02:17:000000:182(единое землепользование) | |

| Сведения о характерных точках границы земельного участка | | | | |
|--|------------|------------|-----------------------------------|---|
| Система координат | | | | |
| Зона № | | | | |
| Номер точки | Координаты | | Описание закрепления на местности | Средняя квадратическая погрешность определения координат характерных точек границ земельного участка, м |
| | X | Y | | |
| 1 | 2 | 3 | 4 | 5 |
| 2611 | 775193.54 | 1314116.47 | данные отсутствуют | данные отсутствуют |
| 2612 | 775212.81 | 1314143.61 | данные отсутствуют | данные отсутствуют |
| 2613 | 775232.94 | 1314177.39 | данные отсутствуют | данные отсутствуют |
| 2614 | 775233.97 | 1314183.51 | данные отсутствуют | данные отсутствуют |
| 2615 | 775233.98 | 1314183.54 | данные отсутствуют | данные отсутствуют |
| 2616 | 775235.65 | 1314187.05 | данные отсутствуют | данные отсутствуют |
| 2617 | 775235.66 | 1314187.06 | данные отсутствуют | данные отсутствуют |
| 2618 | 775238.06 | 1314190.29 | данные отсутствуют | данные отсутствуют |
| 2619 | 775238.07 | 1314190.31 | данные отсутствуют | данные отсутствуют |
| 2620 | 775270.31 | 1314220.55 | данные отсутствуют | данные отсутствуют |
| 2621 | 775286.63 | 1314238.87 | данные отсутствуют | данные отсутствуют |
| 2622 | 775291.22 | 1314246.23 | данные отсутствуют | данные отсутствуют |
| 2623 | 775312.73 | 1314301.34 | данные отсутствуют | данные отсутствуют |
| 2624 | 775348.34 | 1314388.91 | данные отсутствуют | данные отсутствуют |
| 2625 | 775359.06 | 1314413.79 | данные отсутствуют | данные отсутствуют |

| | | |
|-------------------------------|---------|-------------------|
| Государственный регистратор | | ФГИС ЕГРН |
| полное наименование должности | подпись | инициалы, фамилия |

М.П.

Раздел 3.2

Выписка из Единого государственного реестра недвижимости об объекте недвижимости
Описание местоположения земельного участка

| | | | |
|---------------------------------------|--------------------|--|----------------------|
| Земельный участок | | | |
| (вид объекта недвижимости) | | | |
| Лист № | Раздела 3.2 | Всего листов раздела 3.2 : ____ | Всего разделов: ____ |
| Всего листов выписки: ____ | | | |
| 15.11.2021 № 99/2021/430772807 | | | |
| Кадастровый номер: | | 02:17:000000:182(единое землепользование) | |

| Сведения о характерных точках границы земельного участка | | | | |
|--|------------|------------|-----------------------------------|---|
| Система координат | | | | |
| Зона № | | | | |
| Номер точки | Координаты | | Описание закрепления на местности | Средняя квадратическая погрешность определения координат характерных точек границ земельного участка, м |
| | X | Y | | |
| 1 | 2 | 3 | 4 | 5 |
| 2626 | 775365.63 | 1314430.31 | данные отсутствуют | данные отсутствуют |
| 2627 | 775399.94 | 1314510.26 | данные отсутствуют | данные отсутствуют |
| 2628 | 775407.97 | 1314533.16 | данные отсутствуют | данные отсутствуют |
| 2629 | 775505.3 | 1314871.9 | данные отсутствуют | данные отсутствуют |
| 2630 | 775505.31 | 1314871.91 | данные отсутствуют | данные отсутствуют |
| 2631 | 775511.61 | 1314887.73 | данные отсутствуют | данные отсутствуют |
| 2632 | 775514.25 | 1314900.14 | данные отсутствуют | данные отсутствуют |
| 2633 | 775514.39 | 1314905.96 | данные отсутствуют | данные отсутствуют |
| 2634 | 775387.23 | 1314859.92 | данные отсутствуют | данные отсутствуют |
| 2635 | 775374.1 | 1314812.64 | данные отсутствуют | данные отсутствуют |
| 2636 | 775292.69 | 1314760.12 | данные отсутствуют | данные отсутствуют |
| 2637 | 775284.81 | 1314786.38 | данные отсутствуют | данные отсутствуют |
| 2638 | 775329.46 | 1314817.89 | данные отсутствуют | данные отсутствуют |
| 2639 | 775345.21 | 1314867.79 | данные отсутствуют | данные отсутствуют |
| 2640 | 775316.32 | 1314862.54 | данные отсутствуют | данные отсутствуют |

| | | |
|-------------------------------|---------|-------------------|
| Государственный регистратор | | ФГИС ЕГРН |
| полное наименование должности | подпись | инициалы, фамилия |

М.П.

Выписка из Единого государственного реестра недвижимости об объекте недвижимости
Описание местоположения земельного участка

| | | | |
|---------------------------------------|--------------------|--|----------------------|
| Земельный участок | | | |
| (вид объекта недвижимости) | | | |
| Лист № | Раздела 3.2 | Всего листов раздела 3.2 : ____ | Всего разделов: ____ |
| Всего листов выписки: ____ | | | |
| 15.11.2021 № 99/2021/430772807 | | | |
| Кадастровый номер: | | 02:17:000000:182(единое землепользование) | |

| Сведения о характерных точках границы земельного участка | | | | |
|--|------------|------------|-----------------------------------|---|
| Система координат | | | | |
| Зона № | | | | |
| Номер точки | Координаты | | Описание закрепления на местности | Средняя квадратическая погрешность определения координат характерных точек границ земельного участка, м |
| | X | Y | | |
| 1 | 2 | 3 | 4 | 5 |
| 2641 | 775263.8 | 1314802.14 | данные отсутствуют | данные отсутствуют |
| 2642 | 775161.37 | 1314804.76 | данные отсутствуют | данные отсутствуют |
| 2643 | 775114.1 | 1314820.52 | данные отсутствуют | данные отсутствуют |
| 2644 | 775064.2 | 1314859.92 | данные отсутствуют | данные отсутствуют |
| 2645 | 775037.94 | 1314888.8 | данные отсутствуют | данные отсутствуют |
| 2646 | 774982.79 | 1314894.06 | данные отсутствуют | данные отсутствуют |
| 2647 | 774951.27 | 1314838.91 | данные отсутствуют | данные отсутствуют |
| 2648 | 774922.38 | 1314775.87 | данные отсутствуют | данные отсутствуют |
| 2649 | 774848.85 | 1314683.95 | данные отсутствуют | данные отсутствуют |
| 2650 | 774706.33 | 1314669.71 | данные отсутствуют | данные отсутствуют |
| 2651 | 774617.73 | 1314660.32 | данные отсутствуют | данные отсутствуют |
| 2652 | 774562.58 | 1314605.17 | данные отсутствуют | данные отсутствуют |
| 2653 | 774483.79 | 1314481.73 | данные отсутствуют | данные отсутствуют |
| 2654 | 774405 | 1314405.57 | данные отсутствуют | данные отсутствуют |
| 2655 | 774397.13 | 1314374.05 | данные отсутствуют | данные отсутствуют |

| | | |
|-------------------------------|---------|-------------------|
| Государственный регистратор | | ФГИС ЕГРН |
| полное наименование должности | подпись | инициалы, фамилия |

М.П.

Раздел 3.2

Выписка из Единого государственного реестра недвижимости об объекте недвижимости
Описание местоположения земельного участка

| | | | |
|---------------------------------------|--------------------|--|----------------------|
| Земельный участок | | | |
| (вид объекта недвижимости) | | | |
| Лист № | Раздела 3.2 | Всего листов раздела 3.2 : ____ | Всего разделов: ____ |
| Всего листов выписки: ____ | | | |
| 15.11.2021 № 99/2021/430772807 | | | |
| Кадастровый номер: | | 02:17:000000:182(единое землепользование) | |

| Сведения о характерных точках границы земельного участка | | | | |
|--|------------|------------|-----------------------------------|---|
| Система координат | | | | |
| Зона № | | | | |
| Номер точки | Координаты | | Описание закрепления на местности | Средняя квадратическая погрешность определения координат характерных точек границ земельного участка, м |
| | X | Y | | |
| 1 | 2 | 3 | 4 | 5 |
| 2656 | 774336.72 | 1314221.73 | данные отсутствуют | данные отсутствуют |
| 2657 | 774289.45 | 1314077.28 | данные отсутствуют | данные отсутствуют |
| 2658 | 774328.84 | 1313945.97 | данные отсутствуют | данные отсутствуют |
| 2659 | 774431.27 | 1313890.82 | данные отсутствуют | данные отсутствуют |
| 2660 | 774378.74 | 1313783.14 | данные отсутствуют | данные отсутствуют |
| 2661 | 774402.38 | 1313714.86 | данные отсутствуют | данные отсутствуют |
| 2662 | 774341.97 | 1313646.57 | данные отсутствуют | данные отсутствуют |
| 2663 | 774318.34 | 1313594.05 | данные отсутствуют | данные отсутствуют |
| 2664 | 774289.45 | 1313525.76 | данные отсутствуют | данные отсутствуют |
| 2665 | 774323.59 | 1313428.59 | данные отсутствуют | данные отсутствуют |
| 2666 | 774260.56 | 1313336.67 | данные отсутствуют | данные отсутствуют |
| 2667 | 774273.69 | 1313271.01 | данные отсутствуют | данные отсутствуют |
| 2668 | 774184.4 | 1313197.48 | данные отсутствуют | данные отсутствуют |
| 2669 | 774126.62 | 1313131.82 | данные отсутствуют | данные отсутствуют |
| 2670 | 774147.63 | 1313026.77 | данные отсутствуют | данные отсутствуют |

| | | |
|-------------------------------|---------|-------------------|
| Государственный регистратор | | ФГИС ЕГРН |
| полное наименование должности | подпись | инициалы, фамилия |

М.П.

| | | | |
|---------------------------------------|--------------------|--|----------------------|
| Земельный участок | | | |
| (вид объекта недвижимости) | | | |
| Лист № | Раздела 3.2 | Всего листов раздела 3.2 : ____ | Всего разделов: ____ |
| Всего листов выписки: ____ | | | |
| 15.11.2021 № 99/2021/430772807 | | | |
| Кадастровый номер: | | 02:17:000000:182(единое землепользование) | |

| Сведения о характерных точках границы земельного участка | | | | |
|--|------------|------------|-----------------------------------|---|
| Система координат | | | | |
| Зона № | | | | |
| Номер точки | Координаты | | Описание закрепления на местности | Средняя квадратическая погрешность определения координат характерных точек границ земельного участка, м |
| | X | Y | | |
| 1 | 2 | 3 | 4 | 5 |
| 2671 | 774145 | 1312903.34 | данные отсутствуют | данные отсутствуют |
| 2672 | 774079.35 | 1312877.07 | данные отсутствуют | данные отсутствуют |
| 2673 | 774074.09 | 1312827.17 | данные отсутствуют | данные отсутствуют |
| 2674 | 774039.95 | 1312756.26 | данные отсутствуют | данные отсутствуют |
| 2675 | 774011.06 | 1312711.62 | данные отсутствуют | данные отсутствуют |
| 2676 | 774058.33 | 1312606.57 | данные отсутствуют | данные отсутствуют |
| 2677 | 774029.45 | 1312585.55 | данные отсутствуют | данные отсутствуют |
| 2678 | 773995.3 | 1312430.6 | данные отсутствуют | данные отсутствуют |
| 2679 | 773953.28 | 1312459.49 | данные отсутствуют | данные отсутствуют |
| 2680 | 773961.16 | 1312619.7 | данные отсутствуют | данные отсутствуют |
| 2681 | 773932.27 | 1312674.85 | данные отсутствуют | данные отсутствуют |
| 2682 | 773908.64 | 1312708.99 | данные отсутствуют | данные отсутствуют |
| 2683 | 773966.42 | 1312782.53 | данные отсутствуют | данные отсутствуют |
| 2684 | 773976.92 | 1312850.81 | данные отсутствуют | данные отсутствуют |
| 2685 | 774034.7 | 1312905.96 | данные отсутствуют | данные отсутствуют |

| | | |
|-------------------------------|---------|-------------------|
| Государственный регистратор | | ФГИС ЕГРН |
| полное наименование должности | подпись | инициалы, фамилия |

М.П.

Раздел 3.2

Выписка из Единого государственного реестра недвижимости об объекте недвижимости
Описание местоположения земельного участка

| | | | |
|---------------------------------------|--------------------|--|----------------------|
| Земельный участок | | | |
| (вид объекта недвижимости) | | | |
| Лист № | Раздела 3.2 | Всего листов раздела 3.2 : ____ | Всего разделов: ____ |
| Всего листов выписки: ____ | | | |
| 15.11.2021 № 99/2021/430772807 | | | |
| Кадастровый номер: | | 02:17:000000:182(единое землепользование) | |

| Сведения о характерных точках границы земельного участка | | | | |
|--|------------|------------|-----------------------------------|---|
| Система координат | | | | |
| Зона № | | | | |
| Номер точки | Координаты | | Описание закрепления на местности | Средняя квадратическая погрешность определения координат характерных точек границ земельного участка, м |
| | X | Y | | |
| 1 | 2 | 3 | 4 | 5 |
| 2686 | 774087.22 | 1312961.11 | данные отсутствуют | данные отсутствуют |
| 2687 | 774100.36 | 1313016.27 | данные отсутствуют | данные отсутствуют |
| 2688 | 774060.96 | 1313047.78 | данные отсутствуют | данные отсутствуют |
| 2689 | 774097.73 | 1313129.2 | данные отсутствуют | данные отсутствуют |
| 2690 | 774131.87 | 1313234.25 | данные отсутствуют | данные отсутствуют |
| 2691 | 774179.14 | 1313278.89 | данные отсутствуют | данные отсутствуют |
| 2692 | 774202.78 | 1313326.17 | данные отсутствуют | данные отсутствуют |
| 2693 | 774166.01 | 1313399.7 | данные отсутствуют | данные отсутствуют |
| 2694 | 774194.9 | 1313486.37 | данные отсутствуют | данные отсутствуют |
| 2695 | 774234.3 | 1313567.78 | данные отсутствуют | данные отсутствуют |
| 2696 | 774218.54 | 1313636.07 | данные отсутствуют | данные отсутствуют |
| 2697 | 774263.18 | 1313741.12 | данные отсутствуют | данные отсутствуют |
| 2698 | 774326.22 | 1313835.67 | данные отсутствуют | данные отсутствуют |
| 2699 | 774331.47 | 1313867.18 | данные отсутствуют | данные отсутствуют |
| 2700 | 774305.21 | 1313861.93 | данные отсутствуют | данные отсутствуют |

| | | |
|-------------------------------|---------|-------------------|
| Государственный регистратор | | ФГИС ЕГРН |
| полное наименование должности | подпись | инициалы, фамилия |

М.П.

Выписка из Единого государственного реестра недвижимости об объекте недвижимости
Описание местоположения земельного участка

| | | | |
|---------------------------------------|--------------------|--|----------------------|
| Земельный участок | | | |
| (вид объекта недвижимости) | | | |
| Лист № | Раздела 3.2 | Всего листов раздела 3.2 : ____ | Всего разделов: ____ |
| Всего листов выписки: ____ | | | |
| 15.11.2021 № 99/2021/430772807 | | | |
| Кадастровый номер: | | 02:17:000000:182(единое землепользование) | |

| Сведения о характерных точках границы земельного участка | | | | |
|--|------------|------------|-----------------------------------|---|
| Система координат | | | | |
| Зона № | | | | |
| Номер точки | Координаты | | Описание закрепления на местности | Средняя квадратическая погрешность определения координат характерных точек границ земельного участка, м |
| | X | Y | | |
| 1 | 2 | 3 | 4 | 5 |
| 2701 | 774215.91 | 1313793.64 | данные отсутствуют | данные отсутствуют |
| 2702 | 774194.9 | 1313814.66 | данные отсутствуют | данные отсутствуют |
| 2703 | 774166.01 | 1313814.66 | данные отсутствуют | данные отсутствуют |
| 2704 | 774126.62 | 1313743.75 | данные отсутствуют | данные отсутствуют |
| 2705 | 774087.22 | 1313706.98 | данные отсутствуют | данные отсутствуют |
| 2706 | 774003.18 | 1313638.69 | данные отсутствуют | данные отсутствуют |
| 2707 | 773987.43 | 1313570.41 | данные отсутствуют | данные отсутствуют |
| 2708 | 773942.78 | 1313531.02 | данные отсутствуют | данные отсутствуют |
| 2709 | 773969.04 | 1313433.84 | данные отсутствуют | данные отсутствуют |
| 2710 | 773953.28 | 1313420.71 | данные отсутствуют | данные отсутствуют |
| 2711 | 773929.65 | 1313462.73 | данные отсутствуют | данные отсутствуют |
| 2712 | 773903.38 | 1313452.23 | данные отсутствуют | данные отсутствуют |
| 2713 | 773871.87 | 1313336.67 | данные отсутствуют | данные отсутствуют |
| 2714 | 773808.84 | 1313244.75 | данные отсутствуют | данные отсутствуют |
| 2715 | 773790.45 | 1313197.48 | данные отсутствуют | данные отсутствуют |

| | | |
|-------------------------------|---------|-------------------|
| Государственный регистратор | | ФГИС ЕГРН |
| полное наименование должности | подпись | инициалы, фамилия |

М.П.

Раздел 3.2

Выписка из Единого государственного реестра недвижимости об объекте недвижимости
Описание местоположения земельного участка

| | | | |
|---------------------------------------|--------------------|--|----------------------|
| Земельный участок | | | |
| (вид объекта недвижимости) | | | |
| Лист № | Раздела 3.2 | Всего листов раздела 3.2 : ____ | Всего разделов: ____ |
| Всего листов выписки: ____ | | | |
| 15.11.2021 № 99/2021/430772807 | | | |
| Кадастровый номер: | | 02:17:000000:182(единое землепользование) | |

| Сведения о характерных точках границы земельного участка | | | | |
|--|------------|------------|-----------------------------------|---|
| Система координат | | | | |
| Зона № | | | | |
| Номер точки | Координаты | | Описание закрепления на местности | Средняя квадратическая погрешность определения координат характерных точек границ земельного участка, м |
| | X | Y | | |
| 1 | 2 | 3 | 4 | 5 |
| 2716 | 773735.3 | 1313144.95 | данные отсутствуют | данные отсутствуют |
| 2717 | 773722.17 | 1313181.72 | данные отсутствуют | данные отсутствуют |
| 2718 | 773682.78 | 1313194.85 | данные отсутствуют | данные отсутствуют |
| 2719 | 773716.92 | 1313236.87 | данные отсутствуют | данные отсутствуют |
| 2720 | 773764.19 | 1313294.65 | данные отсутствуют | данные отсутствуют |
| 2721 | 773840.35 | 1313391.82 | данные отсутствуют | данные отсутствуют |
| 2722 | 773869.24 | 1313494.25 | данные отсутствуют | данные отсутствуют |
| 2723 | 773906.01 | 1313549.4 | данные отсутствуют | данные отсутствуют |
| 2724 | 773927.02 | 1313570.41 | данные отсутствуют | данные отсутствуют |
| 2725 | 773877.12 | 1313565.16 | данные отсутствуют | данные отсутствуют |
| 2726 | 773824.6 | 1313502.13 | данные отсутствуют | данные отсутствуют |
| 2727 | 773756.31 | 1313441.72 | данные отсутствуют | данные отсутствуют |
| 2728 | 773716.92 | 1313428.59 | данные отсутствуют | данные отсутствуют |
| 2729 | 773646.01 | 1313360.31 | данные отсутствуют | данные отсутствуют |
| 2730 | 773561.97 | 1313370.81 | данные отсутствуют | данные отсутствуют |

| | | |
|-------------------------------|---------|-------------------|
| Государственный регистратор | | ФГИС ЕГРН |
| полное наименование должности | подпись | инициалы, фамилия |

М.П.

| | | | |
|---------------------------------------|--------------------|--|----------------------|
| Земельный участок | | | |
| (вид объекта недвижимости) | | | |
| Лист № | Раздела 3.2 | Всего листов раздела 3.2 : ____ | Всего разделов: ____ |
| Всего листов выписки: ____ | | | |
| 15.11.2021 № 99/2021/430772807 | | | |
| Кадастровый номер: | | 02:17:000000:182(единое землепользование) | |

| Сведения о характерных точках границы земельного участка | | | | |
|--|------------|------------|-----------------------------------|---|
| Система координат | | | | |
| Зона № | | | | |
| Номер точки | Координаты | | Описание закрепления на местности | Средняя квадратическая погрешность определения координат характерных точек границ земельного участка, м |
| | X | Y | | |
| 1 | 2 | 3 | 4 | 5 |
| 2731 | 773504.19 | 1313407.58 | данные отсутствуют | данные отсутствуют |
| 2732 | 773509.44 | 1313444.35 | данные отсутствуют | данные отсутствуют |
| 2733 | 773551.46 | 1313441.72 | данные отсутствуют | данные отсутствуют |
| 2734 | 773643.38 | 1313425.97 | данные отсутствуют | данные отсутствуют |
| 2735 | 773677.52 | 1313454.85 | данные отсутствуют | данные отсутствуют |
| 2736 | 773735.3 | 1313499.5 | данные отсутствуют | данные отсутствуют |
| 2737 | 773814.09 | 1313536.27 | данные отсутствуют | данные отсутствуют |
| 2738 | 773753.69 | 1313562.53 | данные отсутствуют | данные отсутствуют |
| 2739 | 773643.38 | 1313546.77 | данные отсутствуют | данные отсутствуют |
| 2740 | 773564.59 | 1313525.76 | данные отсутствуют | данные отсутствуют |
| 2741 | 773522.57 | 1313507.38 | данные отсутствуют | данные отсутствуют |
| 2742 | 773496.31 | 1313478.49 | данные отсутствуют | данные отсутствуют |
| 2743 | 773488.43 | 1313486.37 | данные отсутствуют | данные отсутствуют |
| 2744 | 773488.43 | 1313515.26 | данные отсутствуют | данные отсутствуют |
| 2745 | 773556.72 | 1313578.29 | данные отсутствуют | данные отсутствуют |

| | | |
|-------------------------------|---------|-------------------|
| Государственный регистратор | | ФГИС ЕГРН |
| полное наименование должности | подпись | инициалы, фамилия |

М.П.

Раздел 3.2

Выписка из Единого государственного реестра недвижимости об объекте недвижимости
Описание местоположения земельного участка

| | | | |
|---------------------------------------|--------------------|--|----------------------|
| Земельный участок | | | |
| (вид объекта недвижимости) | | | |
| Лист № | Раздела 3.2 | Всего листов раздела 3.2 : ____ | Всего разделов: ____ |
| Всего листов выписки: ____ | | | |
| 15.11.2021 № 99/2021/430772807 | | | |
| Кадастровый номер: | | 02:17:000000:182(единое землепользование) | |

| Сведения о характерных точках границы земельного участка | | | | |
|--|------------|------------|-----------------------------------|---|
| Система координат | | | | |
| Зона № | | | | |
| Номер точки | Координаты | | Описание закрепления на местности | Средняя квадратическая погрешность определения координат характерных точек границ земельного участка, м |
| | X | Y | | |
| 1 | 2 | 3 | 4 | 5 |
| 2746 | 773695.91 | 1313646.57 | данные отсутствуют | данные отсутствуют |
| 2747 | 773766.82 | 1313659.7 | данные отсутствуют | данные отсутствуют |
| 2748 | 773829.85 | 1313712.23 | данные отсутствуют | данные отсутствуют |
| 2749 | 773735.3 | 1313814.66 | данные отсутствуют | данные отсутствуют |
| 2750 | 773824.6 | 1313812.03 | данные отсутствуют | данные отсутствуют |
| 2751 | 773903.38 | 1313793.64 | данные отсутствуют | данные отсутствуют |
| 2752 | 773934.9 | 1313772.63 | данные отсутствуют | данные отсутствуют |
| 2753 | 773992.68 | 1313801.52 | данные отсутствуют | данные отсутствуют |
| 2754 | 774084.6 | 1313777.89 | данные отсутствуют | данные отсутствуют |
| 2755 | 774123.99 | 1313830.41 | данные отсутствуют | данные отсутствуют |
| 2756 | 774189.65 | 1313927.59 | данные отсутствуют | данные отсутствуют |
| 2757 | 774221.16 | 1314072.03 | данные отсутствуют | данные отсутствуют |
| 2758 | 774257.93 | 1314226.98 | данные отсутствуют | данные отсутствуют |
| 2759 | 774257.93 | 1314271.63 | данные отсутствуют | данные отсутствуют |
| 2760 | 774131.87 | 1314234.86 | данные отсутствуют | данные отсутствуют |

| | | |
|-------------------------------|---------|-------------------|
| Государственный регистратор | | ФГИС ЕГРН |
| полное наименование должности | подпись | инициалы, фамилия |

М.П.

Выписка из Единого государственного реестра недвижимости об объекте недвижимости
Описание местоположения земельного участка

| | | | |
|---------------------------------------|--------------------|--|----------------------|
| Земельный участок | | | |
| (вид объекта недвижимости) | | | |
| Лист № | Раздела 3.2 | Всего листов раздела 3.2 : ____ | Всего разделов: ____ |
| Всего листов выписки: ____ | | | |
| 15.11.2021 № 99/2021/430772807 | | | |
| Кадастровый номер: | | 02:17:000000:182(единое землепользование) | |

| Сведения о характерных точках границы земельного участка | | | | |
|--|------------|------------|-----------------------------------|---|
| Система координат | | | | |
| Зона № | | | | |
| Номер точки | Координаты | | Описание закрепления на местности | Средняя квадратическая погрешность определения координат характерных точек границ земельного участка, м |
| | X | Y | | |
| 1 | 2 | 3 | 4 | 5 |
| 2761 | 773995.3 | 1314200.72 | данные отсутствуют | данные отсутствуют |
| 2762 | 773814.09 | 1314135.06 | данные отсутствуют | данные отсутствуют |
| 2763 | 773672.27 | 1314114.05 | данные отсутствуют | данные отсутствуют |
| 2764 | 773609.24 | 1314053.65 | данные отсутствуют | данные отсутствуют |
| 2765 | 773693.28 | 1314072.03 | данные отсутствуют | данные отсутствуют |
| 2766 | 773693.28 | 1314037.89 | данные отсутствуют | данные отсутствуют |
| 2767 | 773569.85 | 1313993.24 | данные отсутствуют | данные отсутствуют |
| 2768 | 773464.8 | 1313945.97 | данные отсутствуют | данные отсутствуют |
| 2769 | 773483.18 | 1314011.63 | данные отсутствуют | данные отсутствуют |
| 2770 | 773480.55 | 1314124.56 | данные отсутствуют | данные отсутствуют |
| 2771 | 773672.27 | 1314187.59 | данные отсутствуют | данные отсутствуют |
| 2772 | 773724.8 | 1314192.84 | данные отсутствуют | данные отсутствуют |
| 2773 | 773898.13 | 1314205.97 | данные отсутствуют | данные отсутствуют |
| 2774 | 773990.05 | 1314253.24 | данные отсутствуют | данные отсутствуют |
| 2775 | 774118.74 | 1314326.78 | данные отсутствуют | данные отсутствуют |

| | | |
|-------------------------------|---------|-------------------|
| Государственный регистратор | | ФГИС ЕГРН |
| полное наименование должности | подпись | инициалы, фамилия |

М.П.

Раздел 3.2

Выписка из Единого государственного реестра недвижимости об объекте недвижимости
Описание местоположения земельного участка

| | | | |
|---------------------------------------|--------------------|--|----------------------|
| Земельный участок | | | |
| (вид объекта недвижимости) | | | |
| Лист № | Раздела 3.2 | Всего листов раздела 3.2 : ____ | Всего разделов: ____ |
| Всего листов выписки: ____ | | | |
| 15.11.2021 № 99/2021/430772807 | | | |
| Кадастровый номер: | | 02:17:000000:182(единое землепользование) | |

| Сведения о характерных точках границы земельного участка | | | | |
|--|------------|------------|-----------------------------------|---|
| Система координат | | | | |
| Зона № | | | | |
| Номер точки | Координаты | | Описание закрепления на местности | Средняя квадратическая погрешность определения координат характерных точек границ земельного участка, м |
| | X | Y | | |
| 1 | 2 | 3 | 4 | 5 |
| 2776 | 774260.56 | 1314397.69 | данные отсутствуют | данные отсутствуют |
| 2777 | 774328.84 | 1314458.09 | данные отсутствуют | данные отсутствуют |
| 2778 | 774423.39 | 1314550.01 | данные отсутствуют | данные отсутствуют |
| 2779 | 774541.57 | 1314636.68 | данные отсутствуют | данные отсутствуют |
| 2780 | 774573.09 | 1314702.34 | данные отсутствуют | данные отсутствуют |
| 2781 | 774638.74 | 1314733.85 | данные отсутствуют | данные отсутствуют |
| 2782 | 774728.04 | 1314720.72 | данные отсутствуют | данные отсутствуют |
| 2783 | 774796.32 | 1314733.85 | данные отсутствуют | данные отсутствуют |
| 2784 | 774864.6 | 1314789.01 | данные отсутствуют | данные отсутствуют |
| 2785 | 774906.62 | 1314891.43 | данные отсутствуют | данные отсутствуют |
| 2786 | 774938.14 | 1314978.1 | данные отсутствуют | данные отсутствуют |
| 2787 | 775001.17 | 1314938.7 | данные отсутствуют | данные отсутствуют |
| 2788 | 775077.33 | 1314896.68 | данные отсутствуют | данные отсутствуют |
| 2789 | 775156.12 | 1314865.17 | данные отсутствуют | данные отсутствуют |
| 2790 | 775245.41 | 1314838.91 | данные отсутствуют | данные отсутствуют |

| | | |
|-------------------------------|---------|-------------------|
| Государственный регистратор | | ФГИС ЕГРН |
| полное наименование должности | подпись | инициалы, фамилия |

М.П.

| | | | |
|---------------------------------------|--------------------|--|----------------------|
| Земельный участок | | | |
| (вид объекта недвижимости) | | | |
| Лист № | Раздела 3.2 | Всего листов раздела 3.2 : ____ | Всего разделов: ____ |
| Всего листов выписки: ____ | | | |
| 15.11.2021 № 99/2021/430772807 | | | |
| Кадастровый номер: | | 02:17:000000:182(единое землепользование) | |

| Сведения о характерных точках границы земельного участка | | | | |
|--|------------|------------|-----------------------------------|---|
| Система координат | | | | |
| Зона № | | | | |
| Номер точки | Координаты | | Описание закрепления на местности | Средняя квадратическая погрешность определения координат характерных точек границ земельного участка, м |
| | X | Y | | |
| 1 | 2 | 3 | 4 | 5 |
| 2791 | 775276.93 | 1314886.18 | данные отсутствуют | данные отсутствуют |
| 2792 | 775389.86 | 1314922.95 | данные отсутствуют | данные отсутствуют |
| 2793 | 775498.77 | 1314974.63 | данные отсутствуют | данные отсутствуют |
| 2794 | 775496.74 | 1314983.45 | данные отсутствуют | данные отсутствуют |
| 2795 | 775494.04 | 1314996.11 | данные отсутствуют | данные отсутствуют |
| 2796 | 775483.22 | 1315028.57 | данные отсутствуют | данные отсутствуют |
| 2797 | 775429.09 | 1315103.61 | данные отсутствуют | данные отсутствуют |
| 2798 | 775429.08 | 1315103.62 | данные отсутствуют | данные отсутствуют |
| 2799 | 775386.5 | 1315183.75 | данные отсутствуют | данные отсутствуют |
| 2800 | 775386.49 | 1315183.79 | данные отсутствуют | данные отсутствуют |
| 2801 | 775386.5 | 1315183.82 | данные отсутствуют | данные отсутствуют |
| 2802 | 775410.53 | 1315241.54 | данные отсутствуют | данные отсутствуют |
| 2803 | 775400.77 | 1315242.29 | данные отсутствуют | данные отсутствуют |
| 2804 | 775400.12 | 1315242.61 | данные отсутствуют | данные отсутствуют |
| 2805 | 775399.85 | 1315243.28 | данные отсутствуют | данные отсутствуют |

| | | |
|-------------------------------|---------|-------------------|
| Государственный регистратор | | ФГИС ЕГРН |
| полное наименование должности | подпись | инициалы, фамилия |

М.П.

Раздел 3.2

Выписка из Единого государственного реестра недвижимости об объекте недвижимости
Описание местоположения земельного участка

| | | | |
|---------------------------------------|--------------------|--|----------------------|
| Земельный участок | | | |
| (вид объекта недвижимости) | | | |
| Лист № | Раздела 3.2 | Всего листов раздела 3.2 : ____ | Всего разделов: ____ |
| Всего листов выписки: ____ | | | |
| 15.11.2021 № 99/2021/430772807 | | | |
| Кадастровый номер: | | 02:17:000000:182(единое землепользование) | |

| Сведения о характерных точках границы земельного участка | | | | |
|--|------------|------------|-----------------------------------|---|
| Система координат | | | | |
| Зона № | | | | |
| Номер точки | Координаты | | Описание закрепления на местности | Средняя квадратическая погрешность определения координат характерных точек границ земельного участка, м |
| | X | Y | | |
| 1 | 2 | 3 | 4 | 5 |
| 2806 | 775399.85 | 1315270.55 | данные отсутствуют | данные отсутствуют |
| 2807 | 775400.18 | 1315271.22 | данные отсутствуют | данные отсутствуют |
| 2808 | 775430.33 | 1315298.19 | данные отсутствуют | данные отсутствуют |
| 2809 | 775428.76 | 1315301.36 | данные отсутствуют | данные отсутствуют |
| 2810 | 775419.19 | 1315308.54 | данные отсутствуют | данные отсутствуют |
| 2811 | 775378.56 | 1315310.25 | данные отсутствуют | данные отсутствуют |
| 2812 | 775377.95 | 1315310.66 | данные отсутствуют | данные отсутствуют |
| 2813 | 775359.18 | 1315337.99 | данные отсутствуют | данные отсутствуют |
| 2814 | 775359.13 | 1315338.7 | данные отсутствуют | данные отсутствуют |
| 2815 | 775366.17 | 1315361.19 | данные отсутствуют | данные отсутствуют |
| 2816 | 775394.84 | 1315389.85 | данные отсутствуют | данные отсутствуют |
| 2817 | 775396.4 | 1315397.7 | данные отсутствуют | данные отсутствуют |
| 2818 | 775375.72 | 1315437.49 | данные отсутствуют | данные отсутствуют |
| 2819 | 775375.36 | 1315437.78 | данные отсутствуют | данные отсутствуют |
| 2820 | 775371.77 | 1315438.85 | данные отсутствуют | данные отсутствуют |

| | | |
|-------------------------------|---------|-------------------|
| Государственный регистратор | | ФГИС ЕГРН |
| полное наименование должности | подпись | инициалы, фамилия |

М.П.

Выписка из Единого государственного реестра недвижимости об объекте недвижимости
Описание местоположения земельного участка

| | | | |
|---------------------------------------|--------------------|--|----------------------|
| Земельный участок | | | |
| (вид объекта недвижимости) | | | |
| Лист № | Раздела 3.2 | Всего листов раздела 3.2 : ____ | Всего разделов: ____ |
| Всего листов выписки: ____ | | | |
| 15.11.2021 № 99/2021/430772807 | | | |
| Кадастровый номер: | | 02:17:000000:182(единое землепользование) | |

| Сведения о характерных точках границы земельного участка | | | | |
|--|------------|------------|-----------------------------------|---|
| Система координат | | | | |
| Зона № | | | | |
| Номер точки | Координаты | | Описание закрепления на местности | Средняя квадратическая погрешность определения координат характерных точек границ земельного участка, м |
| | X | Y | | |
| 1 | 2 | 3 | 4 | 5 |
| 2821 | 775370 | 1315439.03 | данные отсутствуют | данные отсутствуют |
| 2822 | 775359.04 | 1315438.45 | данные отсутствуют | данные отсутствуют |
| 2823 | 775354.12 | 1315437.05 | данные отсутствуют | данные отсутствуют |
| 2824 | 775349.08 | 1315435.62 | данные отсутствуют | данные отсутствуют |
| 2825 | 775344.04 | 1315433.44 | данные отсутствуют | данные отсутствуют |
| 2826 | 775339 | 1315430.56 | данные отсутствуют | данные отсутствуют |
| 2827 | 775334.31 | 1315427.67 | данные отсутствуют | данные отсутствуют |
| 2828 | 775330.71 | 1315424.79 | данные отсутствуют | данные отсутствуют |
| 2829 | 775330.69 | 1315424.78 | данные отсутствуют | данные отсутствуют |
| 2830 | 775326.73 | 1315422.62 | данные отсутствуют | данные отсутствуют |
| 2831 | 775322.41 | 1315419.74 | данные отсутствуют | данные отсутствуют |
| 2832 | 775318.43 | 1315416.14 | данные отсутствуют | данные отсутствуют |
| 2833 | 775314.82 | 1315413.61 | данные отсутствуют | данные отсутствуют |
| 2834 | 775311.93 | 1315411.43 | данные отсутствуют | данные отсутствуют |
| 2835 | 775308.68 | 1315409.26 | данные отсутствуют | данные отсутствуют |

| | | |
|-------------------------------|---------|-------------------|
| Государственный регистратор | | ФГИС ЕГРН |
| полное наименование должности | подпись | инициалы, фамилия |

М.П.

Раздел 3.2

Выписка из Единого государственного реестра недвижимости об объекте недвижимости
Описание местоположения земельного участка

| | | | |
|---------------------------------------|--------------------|--|----------------------|
| Земельный участок | | | |
| (вид объекта недвижимости) | | | |
| Лист № | Раздела 3.2 | Всего листов раздела 3.2 : ____ | Всего разделов: ____ |
| Всего листов выписки: ____ | | | |
| 15.11.2021 № 99/2021/430772807 | | | |
| Кадастровый номер: | | 02:17:000000:182(единое землепользование) | |

| Сведения о характерных точках границы земельного участка | | | | |
|--|------------|------------|-----------------------------------|---|
| Система координат | | | | |
| Зона № | | | | |
| Номер точки | Координаты | | Описание закрепления на местности | Средняя квадратическая погрешность определения координат характерных точек границ земельного участка, м |
| | X | Y | | |
| 1 | 2 | 3 | 4 | 5 |
| 2836 | 775308.66 | 1315409.26 | данные отсутствуют | данные отсутствуют |
| 2837 | 775305.05 | 1315407.81 | данные отсутствуют | данные отсутствуют |
| 2838 | 775300.74 | 1315406.38 | данные отсутствуют | данные отсутствуют |
| 2839 | 775297.5 | 1315403.5 | данные отсутствуют | данные отсутствуют |
| 2840 | 775294.62 | 1315400.97 | данные отсутствуют | данные отсутствуют |
| 2841 | 775294.61 | 1315400.96 | данные отсутствуют | данные отсутствуют |
| 2842 | 775294.59 | 1315400.95 | данные отсутствуют | данные отсутствуют |
| 2843 | 775290.25 | 1315399.51 | данные отсутствуют | данные отсутствуют |
| 2844 | 775288.93 | 1315399.18 | данные отсутствуют | данные отсутствуют |
| 2845 | 775277.35 | 1315390.18 | данные отсутствуют | данные отсутствуют |
| 2846 | 775276.61 | 1315390.09 | данные отсутствуют | данные отсутствуют |
| 2847 | 775250.59 | 1315397.25 | данные отсутствуют | данные отсутствуют |
| 2848 | 775250.39 | 1315397.94 | данные отсутствуют | данные отсутствуют |
| 2849 | 775253.92 | 1315435.71 | данные отсутствуют | данные отсутствуют |
| 2850 | 775274.09 | 1315471.03 | данные отсутствуют | данные отсутствуют |

| | | |
|-------------------------------|---------|-------------------|
| Государственный регистратор | | ФГИС ЕГРН |
| полное наименование должности | подпись | инициалы, фамилия |

М.П.

| | | | |
|---------------------------------------|--------------------|--|----------------------|
| Земельный участок | | | |
| (вид объекта недвижимости) | | | |
| Лист № | Раздела 3.2 | Всего листов раздела 3.2 : ____ | Всего разделов: ____ |
| Всего листов выписки: ____ | | | |
| 15.11.2021 № 99/2021/430772807 | | | |
| Кадастровый номер: | | 02:17:000000:182(единое землепользование) | |

| Сведения о характерных точках границы земельного участка | | | | |
|--|------------|------------|-----------------------------------|---|
| Система координат | | | | |
| Зона № | | | | |
| Номер точки | Координаты | | Описание закрепления на местности | Средняя квадратическая погрешность определения координат характерных точек границ земельного участка, м |
| | X | Y | | |
| 1 | 2 | 3 | 4 | 5 |
| 2851 | 775270.9 | 1315483.83 | данные отсутствуют | данные отсутствуют |
| 2852 | 775240.68 | 1315502.31 | данные отсутствуют | данные отсутствуют |
| 2853 | 775240.24 | 1315502.87 | данные отсутствуют | данные отсутствуют |
| 2854 | 775235.02 | 1315519.86 | данные отсутствуют | данные отсутствуют |
| 2855 | 775232.82 | 1315520.41 | данные отсутствуют | данные отсутствуют |
| 2856 | 775229.21 | 1315521.13 | данные отсутствуют | данные отсутствуют |
| 2857 | 775224.54 | 1315521.85 | данные отсутствуют | данные отсутствуют |
| 2858 | 775220.22 | 1315521.13 | данные отсутствуют | данные отсутствуют |
| 2859 | 775220.2 | 1315521.13 | данные отсутствуют | данные отсутствуют |
| 2860 | 775216.6 | 1315521.49 | данные отсутствуют | данные отсутствуют |
| 2861 | 775212.26 | 1315521.49 | данные отсутствуют | данные отсутствуют |
| 2862 | 775207.93 | 1315521.85 | данные отсутствуют | данные отсутствуют |
| 2863 | 775203.25 | 1315522.21 | данные отсутствуют | данные отсутствуют |
| 2864 | 775198.56 | 1315522.21 | данные отсутствуют | данные отсутствуют |
| 2865 | 775193.87 | 1315522.21 | данные отсутствуют | данные отсутствуют |

| | | |
|-------------------------------|---------|-------------------|
| Государственный регистратор | | ФГИС ЕГРН |
| полное наименование должности | подпись | инициалы, фамилия |

М.П.

Раздел 3.2

Выписка из Единого государственного реестра недвижимости об объекте недвижимости
Описание местоположения земельного участка

| | | | |
|---------------------------------------|--------------------|--|----------------------|
| Земельный участок | | | |
| (вид объекта недвижимости) | | | |
| Лист № | Раздела 3.2 | Всего листов раздела 3.2 : ____ | Всего разделов: ____ |
| Всего листов выписки: ____ | | | |
| 15.11.2021 № 99/2021/430772807 | | | |
| Кадастровый номер: | | 02:17:000000:182(единое землепользование) | |

| Сведения о характерных точках границы земельного участка | | | | |
|--|------------|------------|-----------------------------------|---|
| Система координат | | | | |
| Зона № | | | | |
| Номер точки | Координаты | | Описание закрепления на местности | Средняя квадратическая погрешность определения координат характерных точек границ земельного участка, м |
| | X | Y | | |
| 1 | 2 | 3 | 4 | 5 |
| 2866 | 775188.81 | 1315522.21 | данные отсутствуют | данные отсутствуют |
| 2867 | 775184.47 | 1315522.21 | данные отсутствуют | данные отсутствуют |
| 2868 | 775180.86 | 1315522.57 | данные отсутствуют | данные отсутствуют |
| 2869 | 775175.8 | 1315522.93 | данные отсутствуют | данные отсутствуют |
| 2870 | 775172.2 | 1315523.65 | данные отсутствуют | данные отсутствуют |
| 2871 | 775167.87 | 1315524.02 | данные отсутствуют | данные отсутствуют |
| 2872 | 775163.53 | 1315524.74 | данные отсутствуют | данные отсутствуют |
| 2873 | 775159.56 | 1315525.81 | данные отсутствуют | данные отсутствуют |
| 2874 | 775155.59 | 1315526.53 | данные отсутствуют | данные отсутствуют |
| 2875 | 775151.98 | 1315527.27 | данные отсутствуют | данные отсутствуют |
| 2876 | 775151.96 | 1315527.28 | данные отсутствуют | данные отсутствуют |
| 2877 | 775146.56 | 1315530.16 | данные отсутствуют | данные отсутствуют |
| 2878 | 775142.6 | 1315531.24 | данные отсутствуют | данные отсутствуют |
| 2879 | 775136.83 | 1315532.31 | данные отсутствуют | данные отсутствуют |
| 2880 | 775132.87 | 1315533.03 | данные отсутствуют | данные отсутствуют |

| | | |
|-------------------------------|---------|-------------------|
| Государственный регистратор | | ФГИС ЕГРН |
| полное наименование должности | подпись | инициалы, фамилия |

М.П.

Выписка из Единого государственного реестра недвижимости об объекте недвижимости
Описание местоположения земельного участка

| | | | |
|---------------------------------------|--------------------|--|----------------------|
| Земельный участок | | | |
| (вид объекта недвижимости) | | | |
| Лист № | Раздела 3.2 | Всего листов раздела 3.2 : ____ | Всего разделов: ____ |
| Всего листов выписки: ____ | | | |
| 15.11.2021 № 99/2021/430772807 | | | |
| Кадастровый номер: | | 02:17:000000:182(единое землепользование) | |

| Сведения о характерных точках границы земельного участка | | | | |
|--|------------|------------|-----------------------------------|---|
| Система координат | | | | |
| Зона № | | | | |
| Номер точки | Координаты | | Описание закрепления на местности | Средняя квадратическая погрешность определения координат характерных точек границ земельного участка, м |
| | X | Y | | |
| 1 | 2 | 3 | 4 | 5 |
| 2881 | 775128.92 | 1315533.03 | данные отсутствуют | данные отсутствуют |
| 2882 | 775123.16 | 1315531.59 | данные отсутствуют | данные отсутствуют |
| 2883 | 775118.84 | 1315530.16 | данные отсутствуют | данные отсутствуют |
| 2884 | 775114.89 | 1315527.29 | данные отсутствуют | данные отсутствуют |
| 2885 | 775111.65 | 1315523.68 | данные отсутствуют | данные отсутствуют |
| 2886 | 775108.77 | 1315520.44 | данные отсутствуют | данные отсутствуют |
| 2887 | 775106.24 | 1315516.83 | данные отсутствуют | данные отсутствуют |
| 2888 | 775106.23 | 1315516.81 | данные отсутствуют | данные отсутствуют |
| 2889 | 775101.91 | 1315512.85 | данные отсутствуют | данные отсутствуют |
| 2890 | 775099.03 | 1315508.54 | данные отсутствуют | данные отсутствуют |
| 2891 | 775096.87 | 1315504.21 | данные отсутствуют | данные отсутствуют |
| 2892 | 775094.7 | 1315500.6 | данные отсутствуют | данные отсутствуют |
| 2893 | 775092.9 | 1315497.35 | данные отсутствуют | данные отсутствуют |
| 2894 | 775092.89 | 1315497.34 | данные отсутствуют | данные отсутствуют |
| 2895 | 775090.72 | 1315494.09 | данные отсутствуют | данные отсутствуют |

| | | |
|-------------------------------|---------|-------------------|
| Государственный регистратор | | ФГИС ЕГРН |
| полное наименование должности | подпись | инициалы, фамилия |

М.П.

Раздел 3.2

Выписка из Единого государственного реестра недвижимости об объекте недвижимости
Описание местоположения земельного участка

| | | | |
|---------------------------------------|--------------------|--|----------------------|
| Земельный участок | | | |
| (вид объекта недвижимости) | | | |
| Лист № | Раздела 3.2 | Всего листов раздела 3.2 : ____ | Всего разделов: ____ |
| Всего листов выписки: ____ | | | |
| 15.11.2021 № 99/2021/430772807 | | | |
| Кадастровый номер: | | 02:17:000000:182(единое землепользование) | |

| Сведения о характерных точках границы земельного участка | | | | |
|--|------------|------------|-----------------------------------|---|
| Система координат | | | | |
| Зона № | | | | |
| Номер точки | Координаты | | Описание закрепления на местности | Средняя квадратическая погрешность определения координат характерных точек границ земельного участка, м |
| | X | Y | | |
| 1 | 2 | 3 | 4 | 5 |
| 2896 | 775090.71 | 1315494.08 | данные отсутствуют | данные отсутствуют |
| 2897 | 775087.83 | 1315491.2 | данные отсутствуют | данные отсутствуют |
| 2898 | 775084.95 | 1315487.96 | данные отсутствуют | данные отсутствуют |
| 2899 | 775084.94 | 1315487.95 | данные отсутствуют | данные отсутствуют |
| 2900 | 775080.96 | 1315484.7 | данные отсутствуют | данные отсутствуют |
| 2901 | 775077.71 | 1315482.54 | данные отсутствуют | данные отсутствуют |
| 2902 | 775077.7 | 1315482.53 | данные отсутствуют | данные отсутствуют |
| 2903 | 775071.92 | 1315479.63 | данные отсутствуют | данные отсутствуют |
| 2904 | 775071.9 | 1315479.62 | данные отсутствуют | данные отсутствуют |
| 2905 | 775066.84 | 1315478.18 | данные отсутствуют | данные отсутствуют |
| 2906 | 775060.71 | 1315477.83 | данные отсутствуют | данные отсутствуют |
| 2907 | 775060.69 | 1315477.83 | данные отсутствуют | данные отсутствуют |
| 2908 | 775055.27 | 1315478.18 | данные отсутствуют | данные отсутствуют |
| 2909 | 775055.25 | 1315478.19 | данные отсутствуют | данные отсутствуют |
| 2910 | 775050.19 | 1315480 | данные отсутствуют | данные отсутствуют |

| | | |
|-------------------------------|---------|-------------------|
| Государственный регистратор | | ФГИС ЕГРН |
| полное наименование должности | подпись | инициалы, фамилия |

М.П.

Выписка из Единого государственного реестра недвижимости об объекте недвижимости
Описание местоположения земельного участка

| | | | |
|---------------------------------------|--------------------|--|----------------------|
| Земельный участок | | | |
| (вид объекта недвижимости) | | | |
| Лист № | Раздела 3.2 | Всего листов раздела 3.2 : ____ | Всего разделов: ____ |
| Всего листов выписки: ____ | | | |
| 15.11.2021 № 99/2021/430772807 | | | |
| Кадастровый номер: | | 02:17:000000:182(единое землепользование) | |

| Сведения о характерных точках границы земельного участка | | | | |
|--|------------|------------|-----------------------------------|---|
| Система координат | | | | |
| Зона № | | | | |
| Номер точки | Координаты | | Описание закрепления на местности | Средняя квадратическая погрешность определения координат характерных точек границ земельного участка, м |
| | X | Y | | |
| 1 | 2 | 3 | 4 | 5 |
| 2911 | 775047.98 | 1315481.01 | данные отсутствуют | данные отсутствуют |
| 2912 | 775044.23 | 1315480.07 | данные отсутствуют | данные отсутствуют |
| 2913 | 775009.87 | 1315478.44 | данные отсутствуют | данные отсутствуют |
| 2914 | 774943.56 | 1315502.25 | данные отсутствуют | данные отсутствуют |
| 2915 | 774943.06 | 1315502.74 | данные отсутствуют | данные отсутствуют |
| 2916 | 774924.3 | 1315543.78 | данные отсутствуют | данные отсутствуют |
| 2917 | 774917.56 | 1315596.07 | данные отсутствуют | данные отсутствуют |
| 2918 | 774907.66 | 1315604.87 | данные отсутствуют | данные отсутствуют |
| 2919 | 774904.79 | 1315604.87 | данные отсутствуют | данные отсутствуют |
| 2920 | 774900.11 | 1315604.5 | данные отсутствуют | данные отсутствуют |
| 2921 | 774895.43 | 1315603.78 | данные отсутствуют | данные отсутствуют |
| 2922 | 774891.83 | 1315602.35 | данные отсутствуют | данные отсутствуют |
| 2923 | 774886.78 | 1315600.18 | данные отсутствуют | данные отсутствуют |
| 2924 | 774883.17 | 1315598.73 | данные отсутствуют | данные отсутствуют |
| 2925 | 774878.85 | 1315597.3 | данные отсутствуют | данные отсутствуют |

| | | |
|-------------------------------|---------|-------------------|
| Государственный регистратор | | ФГИС ЕГРН |
| полное наименование должности | подпись | инициалы, фамилия |

М.П.

Раздел 3.2

Выписка из Единого государственного реестра недвижимости об объекте недвижимости
Описание местоположения земельного участка

| | | | |
|---------------------------------------|--------------------|--|----------------------|
| Земельный участок | | | |
| (вид объекта недвижимости) | | | |
| Лист № | Раздела 3.2 | Всего листов раздела 3.2 : ____ | Всего разделов: ____ |
| Всего листов выписки: ____ | | | |
| 15.11.2021 № 99/2021/430772807 | | | |
| Кадастровый номер: | | 02:17:000000:182(единое землепользование) | |

| Сведения о характерных точках границы земельного участка | | | | |
|--|------------|------------|-----------------------------------|---|
| Система координат | | | | |
| Зона № | | | | |
| Номер точки | Координаты | | Описание закрепления на местности | Средняя квадратическая погрешность определения координат характерных точек границ земельного участка, м |
| | X | Y | | |
| 1 | 2 | 3 | 4 | 5 |
| 2926 | 774875.62 | 1315594.78 | данные отсутствуют | данные отсутствуют |
| 2927 | 774872.74 | 1315592.26 | данные отсутствуют | данные отсутствуют |
| 2928 | 774870.59 | 1315589.4 | данные отсутствуют | данные отсутствуют |
| 2929 | 774868.79 | 1315584.35 | данные отсутствуют | данные отсутствуют |
| 2930 | 774867.71 | 1315580.04 | данные отсутствуют | данные отсутствуют |
| 2931 | 774867.35 | 1315574.99 | данные отсутствуют | данные отсутствуют |
| 2932 | 774868.07 | 1315570.67 | данные отсутствуют | данные отсутствуют |
| 2933 | 774868.07 | 1315567.07 | данные отсутствуют | данные отсутствуют |
| 2934 | 774869.51 | 1315561.29 | данные отсутствуют | данные отсутствуют |
| 2935 | 774870.24 | 1315554.45 | данные отсутствуют | данные отсутствуют |
| 2936 | 774872.39 | 1315549.78 | данные отсутствуют | данные отсутствуют |
| 2937 | 774872.4 | 1315549.76 | данные отсутствуют | данные отсутствуют |
| 2938 | 774873.84 | 1315544.34 | данные отсутствуют | данные отсутствуют |
| 2939 | 774875.29 | 1315539.66 | данные отсутствуют | данные отсутствуют |
| 2940 | 774875.29 | 1315539.63 | данные отсутствуют | данные отсутствуют |

| | | |
|-------------------------------|---------|-------------------|
| Государственный регистратор | | ФГИС ЕГРН |
| полное наименование должности | подпись | инициалы, фамилия |

М.П.

Выписка из Единого государственного реестра недвижимости об объекте недвижимости
Описание местоположения земельного участка

| | | | |
|---------------------------------------|--------------------|--|----------------------|
| Земельный участок | | | |
| (вид объекта недвижимости) | | | |
| Лист № | Раздела 3.2 | Всего листов раздела 3.2 : ____ | Всего разделов: ____ |
| Всего листов выписки: ____ | | | |
| 15.11.2021 № 99/2021/430772807 | | | |
| Кадастровый номер: | | 02:17:000000:182(единое землепользование) | |

| Сведения о характерных точках границы земельного участка | | | | |
|--|------------|------------|-----------------------------------|---|
| Система координат | | | | |
| Зона № | | | | |
| Номер точки | Координаты | | Описание закрепления на местности | Средняя квадратическая погрешность определения координат характерных точек границ земельного участка, м |
| | X | Y | | |
| 1 | 2 | 3 | 4 | 5 |
| 2941 | 774875.29 | 1315536.04 | данные отсутствуют | данные отсутствуют |
| 2942 | 774876.73 | 1315530.28 | данные отсутствуют | данные отсутствуют |
| 2943 | 774876.73 | 1315530.26 | данные отсутствуют | данные отсутствуют |
| 2944 | 774876.73 | 1315526.64 | данные отсутствуют | данные отсутствуют |
| 2945 | 774876.73 | 1315521.58 | данные отсутствуют | данные отсутствуют |
| 2946 | 774876.73 | 1315517.26 | данные отсутствуют | данные отсутствуют |
| 2947 | 774876.73 | 1315512.21 | данные отсутствуют | данные отсутствуют |
| 2948 | 774876.72 | 1315512.17 | данные отсутствуют | данные отсутствуют |
| 2949 | 774876.71 | 1315512.16 | данные отсутствуют | данные отсутствуют |
| 2950 | 774875.03 | 1315509.73 | данные отсутствуют | данные отсутствуют |
| 2951 | 774872.39 | 1315505.65 | данные отсутствуют | данные отсутствуют |
| 2952 | 774872.38 | 1315505.64 | данные отсутствуют | данные отсутствуют |
| 2953 | 774869.85 | 1315502.4 | данные отсутствуют | данные отсутствуют |
| 2954 | 774867.34 | 1315498.43 | данные отсутствуют | данные отсутствуют |
| 2955 | 774867.33 | 1315498.42 | данные отсутствуют | данные отсутствуют |

| | | |
|-------------------------------|---------|-------------------|
| Государственный регистратор | | ФГИС ЕГРН |
| полное наименование должности | подпись | инициалы, фамилия |

М.П.

Раздел 3.2

Выписка из Единого государственного реестра недвижимости об объекте недвижимости
Описание местоположения земельного участка

| | | | |
|---------------------------------------|--------------------|--|----------------------|
| Земельный участок | | | |
| (вид объекта недвижимости) | | | |
| Лист № | Раздела 3.2 | Всего листов раздела 3.2 : ____ | Всего разделов: ____ |
| Всего листов выписки: ____ | | | |
| 15.11.2021 № 99/2021/430772807 | | | |
| Кадастровый номер: | | 02:17:000000:182(единое землепользование) | |

| Сведения о характерных точках границы земельного участка | | | | |
|--|------------|------------|-----------------------------------|---|
| Система координат | | | | |
| Зона № | | | | |
| Номер точки | Координаты | | Описание закрепления на местности | Средняя квадратическая погрешность определения координат характерных точек границ земельного участка, м |
| | X | Y | | |
| 1 | 2 | 3 | 4 | 5 |
| 2956 | 774864.8 | 1315495.54 | данные отсутствуют | данные отсутствуют |
| 2957 | 774864.79 | 1315495.53 | данные отсутствуют | данные отсутствуют |
| 2958 | 774861.18 | 1315492.28 | данные отсутствуют | данные отсутствуют |
| 2959 | 774857.56 | 1315489.39 | данные отсутствуют | данные отсутствуют |
| 2960 | 774853.59 | 1315486.5 | данные отсутствуют | данные отсутствуют |
| 2961 | 774848.9 | 1315483.62 | данные отсутствуют | данные отсутствуют |
| 2962 | 774848.88 | 1315483.62 | данные отсутствуют | данные отсутствуют |
| 2963 | 774844.91 | 1315482.16 | данные отсутствуют | данные отсутствуют |
| 2964 | 774840.23 | 1315480 | данные отсутствуют | данные отсутствуют |
| 2965 | 774840.21 | 1315479.99 | данные отсутствуют | данные отсутствуют |
| 2966 | 774834.08 | 1315478.55 | данные отсутствуют | данные отсутствуют |
| 2967 | 774830.1 | 1315477.83 | данные отсутствуют | данные отсутствуют |
| 2968 | 774825.39 | 1315477.46 | данные отсутствуют | данные отсутствуют |
| 2969 | 774821.05 | 1315477.46 | данные отсутствуют | данные отсутствуют |
| 2970 | 774816.72 | 1315477.83 | данные отсутствуют | данные отсутствуют |

| | | |
|-------------------------------|---------|-------------------|
| Государственный регистратор | | ФГИС ЕГРН |
| полное наименование должности | подпись | инициалы, фамилия |

М.П.

| | | | |
|---------------------------------------|--------------------|--|----------------------|
| Земельный участок | | | |
| (вид объекта недвижимости) | | | |
| Лист № | Раздела 3.2 | Всего листов раздела 3.2 : ____ | Всего разделов: ____ |
| Всего листов выписки: ____ | | | |
| 15.11.2021 № 99/2021/430772807 | | | |
| Кадастровый номер: | | 02:17:000000:182(единое землепользование) | |

| Сведения о характерных точках границы земельного участка | | | | |
|--|------------|------------|-----------------------------------|---|
| Система координат | | | | |
| Зона № | | | | |
| Номер точки | Координаты | | Описание закрепления на местности | Средняя квадратическая погрешность определения координат характерных точек границ земельного участка, м |
| | X | Y | | |
| 1 | 2 | 3 | 4 | 5 |
| 2971 | 774816.7 | 1315477.83 | данные отсутствуют | данные отсутствуют |
| 2972 | 774812.37 | 1315479.27 | данные отсутствуют | данные отсутствуют |
| 2973 | 774812.35 | 1315479.28 | данные отсутствуют | данные отсутствуют |
| 2974 | 774808.02 | 1315481.81 | данные отсутствуют | данные отсутствуют |
| 2975 | 774808.01 | 1315481.82 | данные отсутствуют | данные отсутствуют |
| 2976 | 774804.76 | 1315484.35 | данные отсутствуют | данные отсутствуют |
| 2977 | 774804.75 | 1315484.36 | данные отсутствуют | данные отсутствуют |
| 2978 | 774801.14 | 1315488.32 | данные отсутствуют | данные отсутствуют |
| 2979 | 774801.13 | 1315488.34 | данные отсутствуют | данные отсутствуют |
| 2980 | 774801.12 | 1315488.35 | данные отсутствуют | данные отсутствуют |
| 2981 | 774799.68 | 1315493.05 | данные отсутствуют | данные отсутствуют |
| 2982 | 774799.15 | 1315495.55 | данные отсутствуют | данные отсутствуют |
| 2983 | 774790.12 | 1315515.18 | данные отсутствуют | данные отсутствуют |
| 2984 | 774800.21 | 1315589.16 | данные отсутствуют | данные отсутствуют |
| 2985 | 774789.31 | 1315593.82 | данные отсутствуют | данные отсутствуют |

| | | |
|-------------------------------|---------|-------------------|
| Государственный регистратор | | ФГИС ЕГРН |
| полное наименование должности | подпись | инициалы, фамилия |

М.П.

Раздел 3.2

Выписка из Единого государственного реестра недвижимости об объекте недвижимости
Описание местоположения земельного участка

| | | | |
|---------------------------------------|--------------------|--|----------------------|
| Земельный участок | | | |
| (вид объекта недвижимости) | | | |
| Лист № | Раздела 3.2 | Всего листов раздела 3.2 : ____ | Всего разделов: ____ |
| Всего листов выписки: ____ | | | |
| 15.11.2021 № 99/2021/430772807 | | | |
| Кадастровый номер: | | 02:17:000000:182(единое землепользование) | |

| Сведения о характерных точках границы земельного участка | | | | |
|--|------------|------------|-----------------------------------|---|
| Система координат | | | | |
| Зона № | | | | |
| Номер точки | Координаты | | Описание закрепления на местности | Средняя квадратическая погрешность определения координат характерных точек границ земельного участка, м |
| | X | Y | | |
| 1 | 2 | 3 | 4 | 5 |
| 2986 | 774775.36 | 1315590.72 | данные отсутствуют | данные отсутствуют |
| 2987 | 774772.04 | 1315587.91 | данные отсутствуют | данные отсутствуют |
| 2988 | 774767.71 | 1315583.95 | данные отсутствуют | данные отсутствуют |
| 2989 | 774762.66 | 1315579.61 | данные отсутствуют | данные отсутствуют |
| 2990 | 774759.05 | 1315576.73 | данные отсутствуют | данные отсутствуют |
| 2991 | 774759.03 | 1315576.72 | данные отсутствуют | данные отсутствуют |
| 2992 | 774754.69 | 1315574.56 | данные отсутствуют | данные отсутствуют |
| 2993 | 774750.72 | 1315573.09 | данные отсутствуют | данные отсутствуют |
| 2994 | 774746.39 | 1315571.65 | данные отсутствуют | данные отсутствуют |
| 2995 | 774746.36 | 1315571.65 | данные отсутствуют | данные отсутствуют |
| 2996 | 774741.67 | 1315571.65 | данные отсутствуют | данные отсутствуют |
| 2997 | 774737.34 | 1315571.65 | данные отсутствуют | данные отсутствуют |
| 2998 | 774732.28 | 1315571.65 | данные отсутствуют | данные отсутствуют |
| 2999 | 774727.23 | 1315571.65 | данные отсутствуют | данные отсутствуют |
| 3000 | 774722.9 | 1315571.65 | данные отсутствуют | данные отсутствуют |

| | | |
|-------------------------------|---------|-------------------|
| Государственный регистратор | | ФГИС ЕГРН |
| полное наименование должности | подпись | инициалы, фамилия |

М.П.

Выписка из Единого государственного реестра недвижимости об объекте недвижимости
Описание местоположения земельного участка

| | | | |
|---------------------------------------|--------------------|--|----------------------|
| Земельный участок | | | |
| (вид объекта недвижимости) | | | |
| Лист № | Раздела 3.2 | Всего листов раздела 3.2 : ____ | Всего разделов: ____ |
| Всего листов выписки: ____ | | | |
| 15.11.2021 № 99/2021/430772807 | | | |
| Кадастровый номер: | | 02:17:000000:182(единое землепользование) | |

| Сведения о характерных точках границы земельного участка | | | | |
|--|------------|------------|-----------------------------------|---|
| Система координат | | | | |
| Зона № | | | | |
| Номер точки | Координаты | | Описание закрепления на местности | Средняя квадратическая погрешность определения координат характерных точек границ земельного участка, м |
| | X | Y | | |
| 1 | 2 | 3 | 4 | 5 |
| 3001 | 774718.57 | 1315571.65 | данные отсутствуют | данные отсутствуют |
| 3002 | 774714.24 | 1315571.65 | данные отсутствуют | данные отсутствуют |
| 3003 | 774709.91 | 1315571.65 | данные отсутствуют | данные отсутствуют |
| 3004 | 774705.58 | 1315571.65 | данные отсутствуют | данные отсутствуют |
| 3005 | 774701.6 | 1315571.65 | данные отсутствуют | данные отсутствуют |
| 3006 | 774698.2 | 1315572.21 | данные отсутствуют | данные отсутствуют |
| 3007 | 774695.8 | 1315571.82 | данные отсутствуют | данные отсутствуют |
| 3008 | 774695.38 | 1315571.91 | данные отсутствуют | данные отсутствуют |
| 3009 | 774680.49 | 1315550.57 | данные отсутствуют | данные отсутствуют |
| 3010 | 774677.5 | 1315538.98 | данные отсутствуют | данные отсутствуют |
| 3011 | 774674.27 | 1315527.33 | данные отсутствуют | данные отсутствуют |
| 3012 | 774673.87 | 1315526.18 | данные отсутствуют | данные отсутствуют |
| 3013 | 774673.86 | 1315526.17 | данные отсутствуют | данные отсутствуют |
| 3014 | 774673.85 | 1315526.15 | данные отсутствуют | данные отсутствуют |
| 3015 | 774663.48 | 1315513.19 | данные отсутствуют | данные отсутствуют |

| | | |
|-------------------------------|---------|-------------------|
| Государственный регистратор | | ФГИС ЕГРН |
| полное наименование должности | подпись | инициалы, фамилия |

М.П.

Раздел 3.2

Выписка из Единого государственного реестра недвижимости об объекте недвижимости
Описание местоположения земельного участка

| | | | |
|---------------------------------------|--------------------|--|----------------------|
| Земельный участок | | | |
| (вид объекта недвижимости) | | | |
| Лист № | Раздела 3.2 | Всего листов раздела 3.2 : ____ | Всего разделов: ____ |
| Всего листов выписки: ____ | | | |
| 15.11.2021 № 99/2021/430772807 | | | |
| Кадастровый номер: | | 02:17:000000:182(единое землепользование) | |

| Сведения о характерных точках границы земельного участка | | | | |
|--|------------|------------|-----------------------------------|---|
| Система координат | | | | |
| Зона № | | | | |
| Номер точки | Координаты | | Описание закрепления на местности | Средняя квадратическая погрешность определения координат характерных точек границ земельного участка, м |
| | X | Y | | |
| 1 | 2 | 3 | 4 | 5 |
| 3016 | 774657.08 | 1315504.55 | данные отсутствуют | данные отсутствуют |
| 3017 | 774648.26 | 1315492.45 | данные отсутствуют | данные отсутствуют |
| 3018 | 774648.25 | 1315492.43 | данные отсутствуют | данные отсутствуют |
| 3019 | 774640.13 | 1315486.03 | данные отсутствуют | данные отсутствуют |
| 3020 | 774640.12 | 1315486.02 | данные отсутствуют | данные отсутствуют |
| 3021 | 774640.08 | 1315486.01 | данные отсутствуют | данные отсутствуют |
| 3022 | 774633 | 1315485.32 | данные отсутствуют | данные отсутствуют |
| 3023 | 774630.18 | 1315484.34 | данные отсутствуют | данные отсутствуют |
| 3024 | 774630.15 | 1315484.33 | данные отсутствуют | данные отсутствуют |
| 3025 | 774630.11 | 1315484.34 | данные отсутствуют | данные отсутствуют |
| 3026 | 774630.09 | 1315484.35 | данные отсутствуют | данные отсутствуют |
| 3027 | 774542.23 | 1315552.7 | данные отсутствуют | данные отсутствуют |
| 3028 | 774542.55 | 1315550.5 | данные отсутствуют | данные отсутствуют |
| 3029 | 774542.55 | 1315550.48 | данные отсутствуют | данные отсутствуют |
| 3030 | 774541.17 | 1315544.08 | данные отсутствуют | данные отсутствуют |

| | | |
|-------------------------------|---------|-------------------|
| Государственный регистратор | | ФГИС ЕГРН |
| полное наименование должности | подпись | инициалы, фамилия |

М.П.

| | | | |
|---------------------------------------|--------------------|--|----------------------|
| Земельный участок | | | |
| (вид объекта недвижимости) | | | |
| Лист № | Раздела 3.2 | Всего листов раздела 3.2 : ____ | Всего разделов: ____ |
| Всего листов выписки: ____ | | | |
| 15.11.2021 № 99/2021/430772807 | | | |
| Кадастровый номер: | | 02:17:000000:182(единое землепользование) | |

| Сведения о характерных точках границы земельного участка | | | | |
|--|------------|------------|-----------------------------------|---|
| Система координат | | | | |
| Зона № | | | | |
| Номер точки | Координаты | | Описание закрепления на местности | Средняя квадратическая погрешность определения координат характерных точек границ земельного участка, м |
| | X | Y | | |
| 1 | 2 | 3 | 4 | 5 |
| 3031 | 774541.16 | 1315544.06 | данные отсутствуют | данные отсутствуют |
| 3032 | 774539.95 | 1315541.9 | данные отсутствуют | данные отсутствуют |
| 3033 | 774539.92 | 1315541.87 | данные отсутствуют | данные отсутствуют |
| 3034 | 774537.76 | 1315540.4 | данные отсутствуют | данные отсутствуют |
| 3035 | 774534.3 | 1315538.05 | данные отсутствуют | данные отсутствуют |
| 3036 | 774534.27 | 1315538.04 | данные отсутствуют | данные отсутствуют |
| 3037 | 774530.21 | 1315537.01 | данные отсутствуют | данные отсутствуют |
| 3038 | 774530.19 | 1315537.01 | данные отсутствуют | данные отсутствуют |
| 3039 | 774525.95 | 1315537.01 | данные отсутствуют | данные отсутствуют |
| 3040 | 774525.92 | 1315537.01 | данные отсутствуют | данные отсутствуют |
| 3041 | 774521.08 | 1315538.56 | данные отсутствуют | данные отсутствуют |
| 3042 | 774515.89 | 1315540.29 | данные отсутствуют | данные отсутствуют |
| 3043 | 774515.88 | 1315540.3 | данные отсутствуют | данные отсутствуют |
| 3044 | 774515.86 | 1315540.31 | данные отсутствуют | данные отсутствуют |
| 3045 | 774511.29 | 1315543.86 | данные отсутствуют | данные отсутствуют |

| | | |
|-------------------------------|---------|-------------------|
| Государственный регистратор | | ФГИС ЕГРН |
| полное наименование должности | подпись | инициалы, фамилия |

М.П.

Раздел 3.2

Выписка из Единого государственного реестра недвижимости об объекте недвижимости
Описание местоположения земельного участка

| | | | |
|---------------------------------------|--------------------|--|----------------------|
| Земельный участок | | | |
| (вид объекта недвижимости) | | | |
| Лист № | Раздела 3.2 | Всего листов раздела 3.2 : ____ | Всего разделов: ____ |
| Всего листов выписки: ____ | | | |
| 15.11.2021 № 99/2021/430772807 | | | |
| Кадастровый номер: | | 02:17:000000:182(единое землепользование) | |

| Сведения о характерных точках границы земельного участка | | | | |
|--|------------|------------|-----------------------------------|---|
| Система координат | | | | |
| Зона № | | | | |
| Номер точки | Координаты | | Описание закрепления на местности | Средняя квадратическая погрешность определения координат характерных точек границ земельного участка, м |
| | X | Y | | |
| 1 | 2 | 3 | 4 | 5 |
| 3046 | 774507.14 | 1315546.78 | данные отсутствуют | данные отсутствуют |
| 3047 | 774503.35 | 1315548.6 | данные отсутствуют | данные отсутствуют |
| 3048 | 774498.34 | 1315550.85 | данные отсутствуют | данные отсутствуют |
| 3049 | 774491.68 | 1315554.39 | данные отсутствуют | данные отсутствуют |
| 3050 | 774484.96 | 1315556.89 | данные отсутствуют | данные отсутствуют |
| 3051 | 774477.04 | 1315556.97 | данные отсутствуют | данные отсутствуют |
| 3052 | 774468.33 | 1315554.22 | данные отсутствуют | данные отсутствуют |
| 3053 | 774458.57 | 1315549.21 | данные отсутствуют | данные отсутствуют |
| 3054 | 774439.65 | 1315537.54 | данные отсутствуют | данные отсутствуют |
| 3055 | 774416.92 | 1315522.41 | данные отсутствуют | данные отсутствуют |
| 3056 | 774401.79 | 1315512.73 | данные отсутствуют | данные отсутствуют |
| 3057 | 774373.09 | 1315494.06 | данные отсутствуют | данные отсутствуют |
| 3058 | 774357.79 | 1315483.87 | данные отсутствуют | данные отсутствуют |
| 3059 | 774341.72 | 1315472.72 | данные отсутствуют | данные отсутствуют |
| 3060 | 774324.09 | 1315458.02 | данные отсутствуют | данные отсутствуют |

| | | |
|-------------------------------|---------|-------------------|
| Государственный регистратор | | ФГИС ЕГРН |
| полное наименование должности | подпись | инициалы, фамилия |

М.П.

Выписка из Единого государственного реестра недвижимости об объекте недвижимости
Описание местоположения земельного участка

| | | | |
|---------------------------------------|--------------------|--|----------------------|
| Земельный участок | | | |
| (вид объекта недвижимости) | | | |
| Лист № | Раздела 3.2 | Всего листов раздела 3.2 : ____ | Всего разделов: ____ |
| Всего листов выписки: ____ | | | |
| 15.11.2021 № 99/2021/430772807 | | | |
| Кадастровый номер: | | 02:17:000000:182(единое землепользование) | |

| Сведения о характерных точках границы земельного участка | | | | |
|--|------------|------------|-----------------------------------|---|
| Система координат | | | | |
| Зона № | | | | |
| Номер точки | Координаты | | Описание закрепления на местности | Средняя квадратическая погрешность определения координат характерных точек границ земельного участка, м |
| | X | Y | | |
| 1 | 2 | 3 | 4 | 5 |
| 3061 | 774324.07 | 1315458.01 | данные отсутствуют | данные отсутствуют |
| 3062 | 774313.71 | 1315452.14 | данные отсутствуют | данные отсутствуют |
| 3063 | 774300.23 | 1315444.18 | данные отсутствуют | данные отсутствуют |
| 3064 | 774277.75 | 1315429.23 | данные отсутствуют | данные отсутствуют |
| 3065 | 774266.08 | 1315422.32 | данные отсутствуют | данные отсутствуют |
| 3066 | 774246.03 | 1315409.19 | данные отсутствуют | данные отсутствуют |
| 3067 | 774234.28 | 1315400.54 | данные отсутствуют | данные отсутствуют |
| 3068 | 774214.57 | 1315385.16 | данные отсутствуют | данные отсутствуют |
| 3069 | 774203.5 | 1315377.63 | данные отсутствуют | данные отсутствуют |
| 3070 | 774179.9 | 1315362.16 | данные отсутствуют | данные отсутствуют |
| 3071 | 774120.95 | 1315328.27 | данные отсутствуют | данные отсутствуют |
| 3072 | 774082.49 | 1315306.4 | данные отсутствуют | данные отсутствуют |
| 3073 | 774064.5 | 1315294.56 | данные отсутствуют | данные отсутствуют |
| 3074 | 774026.13 | 1315272.52 | данные отсутствуют | данные отсутствуют |
| 3075 | 773984.81 | 1315253.16 | данные отсутствуют | данные отсутствуют |

| | | |
|-------------------------------|---------|-------------------|
| Государственный регистратор | | ФГИС ЕГРН |
| полное наименование должности | подпись | инициалы, фамилия |

М.П.

Раздел 3.2

Выписка из Единого государственного реестра недвижимости об объекте недвижимости
Описание местоположения земельного участка

| | | | |
|---------------------------------------|--------------------|--|----------------------|
| Земельный участок | | | |
| (вид объекта недвижимости) | | | |
| Лист № | Раздела 3.2 | Всего листов раздела 3.2 : ____ | Всего разделов: ____ |
| Всего листов выписки: ____ | | | |
| 15.11.2021 № 99/2021/430772807 | | | |
| Кадастровый номер: | | 02:17:000000:182(единое землепользование) | |

| Сведения о характерных точках границы земельного участка | | | | |
|--|------------|------------|-----------------------------------|---|
| Система координат | | | | |
| Зона № | | | | |
| Номер точки | Координаты | | Описание закрепления на местности | Средняя квадратическая погрешность определения координат характерных точек границ земельного участка, м |
| | X | Y | | |
| 1 | 2 | 3 | 4 | 5 |
| 3076 | 773964.24 | 1315242.01 | данные отсутствуют | данные отсутствуют |
| 3077 | 773926.38 | 1315220.31 | данные отсутствуют | данные отсутствуют |
| 3078 | 773884.63 | 1315196.97 | данные отсутствуют | данные отсутствуют |
| 3079 | 773862.17 | 1315183.84 | данные отсутствуют | данные отсутствуют |
| 3080 | 773843.67 | 1315171.31 | данные отсутствуют | данные отсутствуют |
| 3081 | 773843.66 | 1315171.3 | данные отсутствуют | данные отсутствуют |
| 3082 | 773611.4 | 1315040.52 | данные отсутствуют | данные отсутствуют |
| 3083 | 773582.79 | 1315026.09 | данные отсутствуют | данные отсутствуют |
| 3084 | 773565.25 | 1315014.68 | данные отсутствуют | данные отсутствуют |
| 3085 | 773555.83 | 1315008.37 | данные отсутствуют | данные отсутствуют |
| 3086 | 773534.73 | 1314994.89 | данные отсутствуют | данные отсутствуют |
| 3087 | 773518.83 | 1314986.33 | данные отсутствуют | данные отсутствуют |
| 3088 | 773500.24 | 1314977.25 | данные отсутствуют | данные отсутствуют |
| 3089 | 773459.36 | 1314951.67 | данные отсутствуют | данные отсутствуют |
| 3090 | 773435.08 | 1314938.1 | данные отсутствуют | данные отсутствуют |

| | | |
|-------------------------------|---------|-------------------|
| Государственный регистратор | | ФГИС ЕГРН |
| полное наименование должности | подпись | инициалы, фамилия |

М.П.

| | | | |
|---------------------------------------|--------------------|--|----------------------|
| Земельный участок | | | |
| (вид объекта недвижимости) | | | |
| Лист № | Раздела 3.2 | Всего листов раздела 3.2 : ____ | Всего разделов: ____ |
| Всего листов выписки: ____ | | | |
| 15.11.2021 № 99/2021/430772807 | | | |
| Кадастровый номер: | | 02:17:000000:182(единое землепользование) | |

| Сведения о характерных точках границы земельного участка | | | | |
|--|------------|------------|-----------------------------------|---|
| Система координат | | | | |
| Зона № | | | | |
| Номер точки | Координаты | | Описание закрепления на местности | Средняя квадратическая погрешность определения координат характерных точек границ земельного участка, м |
| | X | Y | | |
| 1 | 2 | 3 | 4 | 5 |
| 3091 | 773335.25 | 1314878.11 | данные отсутствуют | данные отсутствуют |
| 3092 | 773293.41 | 1314853.56 | данные отсутствуют | данные отсутствуют |
| 3093 | 773266.62 | 1314836.53 | данные отсутствуют | данные отсутствуют |
| 3094 | 773243.28 | 1314822.53 | данные отсутствуют | данные отсутствуют |
| 3095 | 773221.5 | 1314806.9 | данные отсутствуют | данные отсутствуют |
| 3096 | 773203.6 | 1314793.67 | данные отсутствуют | данные отсутствуют |
| 3097 | 773193.92 | 1314787.19 | данные отсутствуют | данные отсутствуют |
| 3098 | 773193.91 | 1314787.18 | данные отсутствуют | данные отсутствуют |
| 3099 | 773183.89 | 1314782.51 | данные отсутствуют | данные отсутствуют |
| 3100 | 773171.28 | 1314776.3 | данные отсутствуют | данные отсутствуют |
| 3101 | 773165.67 | 1314770.69 | данные отсутствуют | данные отсутствуют |
| 3102 | 773148.29 | 1314753.75 | данные отсутствуют | данные отсутствуют |
| 3103 | 773148.28 | 1314753.73 | данные отсутствуют | данные отсутствуют |
| 3104 | 773127.79 | 1314741.88 | данные отсутствуют | данные отсутствуют |
| 3105 | 773076.88 | 1314715.18 | данные отсутствуют | данные отсутствуют |

| | | |
|-------------------------------|---------|-------------------|
| Государственный регистратор | | ФГИС ЕГРН |
| полное наименование должности | подпись | инициалы, фамилия |

М.П.

Раздел 3.2

Выписка из Единого государственного реестра недвижимости об объекте недвижимости
Описание местоположения земельного участка

| | | | |
|---------------------------------------|--------------------|--|----------------------|
| Земельный участок | | | |
| (вид объекта недвижимости) | | | |
| Лист № | Раздела 3.2 | Всего листов раздела 3.2 : ____ | Всего разделов: ____ |
| Всего листов выписки: ____ | | | |
| 15.11.2021 № 99/2021/430772807 | | | |
| Кадастровый номер: | | 02:17:000000:182(единое землепользование) | |

| Сведения о характерных точках границы земельного участка | | | | |
|--|------------|------------|-----------------------------------|---|
| Система координат | | | | |
| Зона № | | | | |
| Номер точки | Координаты | | Описание закрепления на местности | Средняя квадратическая погрешность определения координат характерных точек границ земельного участка, м |
| | X | Y | | |
| 1 | 2 | 3 | 4 | 5 |
| 3106 | 773029.84 | 1314694.95 | данные отсутствуют | данные отсутствуют |
| 3107 | 772985.85 | 1314676.71 | данные отсутствуют | данные отсутствуют |
| 3108 | 772952.32 | 1314663.66 | данные отсутствуют | данные отсутствуют |
| 3109 | 772782.39 | 1314583.01 | данные отсутствуют | данные отсутствуют |
| 3110 | 772724.3 | 1314554.84 | данные отсутствуют | данные отсутствуют |
| 3111 | 772692.66 | 1314540.05 | данные отсутствуют | данные отсутствуют |
| 3112 | 772625.5 | 1314504.96 | данные отсутствуют | данные отсутствуют |
| 3113 | 772609 | 1314495.46 | данные отсутствуют | данные отсутствуют |
| 3114 | 772602.62 | 1314490.36 | данные отсутствуют | данные отсутствуют |
| 3115 | 772595.87 | 1314482.88 | данные отсутствуют | данные отсутствуют |
| 3116 | 772589.67 | 1314476.29 | данные отсутствуют | данные отсутствуют |
| 3117 | 772586.49 | 1314469.17 | данные отсутствуют | данные отсутствуют |
| 3118 | 772584.05 | 1314464.98 | данные отсутствуют | данные отсутствуют |
| 3119 | 772581.45 | 1314456.2 | данные отсутствуют | данные отсутствуют |
| 3120 | 772579.74 | 1314441.34 | данные отсутствуют | данные отсутствуют |

| | | |
|-------------------------------|---------|-------------------|
| Государственный регистратор | | ФГИС ЕГРН |
| полное наименование должности | подпись | инициалы, фамилия |

М.П.

Выписка из Единого государственного реестра недвижимости об объекте недвижимости
Описание местоположения земельного участка

| | | | |
|---------------------------------------|--------------------|--|----------------------|
| Земельный участок | | | |
| (вид объекта недвижимости) | | | |
| Лист № | Раздела 3.2 | Всего листов раздела 3.2 : ____ | Всего разделов: ____ |
| Всего листов выписки: ____ | | | |
| 15.11.2021 № 99/2021/430772807 | | | |
| Кадастровый номер: | | 02:17:000000:182(единое землепользование) | |

| Сведения о характерных точках границы земельного участка | | | | |
|--|------------|------------|-----------------------------------|---|
| Система координат | | | | |
| Зона № | | | | |
| Номер точки | Координаты | | Описание закрепления на местности | Средняя квадратическая погрешность определения координат характерных точек границ земельного участка, м |
| | X | Y | | |
| 1 | 2 | 3 | 4 | 5 |
| 3121 | 772580.73 | 1314427.38 | данные отсутствуют | данные отсутствуют |
| 3122 | 772586.66 | 1314410.24 | данные отсутствуют | данные отсутствуют |
| 3123 | 772588.14 | 1314404.31 | данные отсутствуют | данные отсутствуют |
| 3124 | 772590.76 | 1314400.05 | данные отсутствуют | данные отсутствуют |
| 3125 | 772601.45 | 1314379.27 | данные отсутствуют | данные отсутствуют |
| 3126 | 772615.06 | 1314355.31 | данные отсутствуют | данные отсутствуют |
| 3127 | 772628.51 | 1314331.21 | данные отсутствуют | данные отсутствуют |
| 3128 | 772634.55 | 1314317.35 | данные отсутствуют | данные отсутствуют |
| 3129 | 772635.06 | 1314307.41 | данные отсутствуют | данные отсутствуют |
| 3130 | 772685.27 | 1314218.63 | данные отсутствуют | данные отсутствуют |
| 3131 | 772706.15 | 1314178.01 | данные отсутствуют | данные отсутствуют |
| 3132 | 772725.16 | 1314149.66 | данные отсутствуют | данные отсутствуют |
| 3133 | 772764.58 | 1314084.66 | данные отсутствуют | данные отсутствуют |
| 3134 | 772797.42 | 1314035.91 | данные отсутствуют | данные отсутствуют |
| 3135 | 772797.42 | 1314035.89 | данные отсутствуют | данные отсутствуют |

| | | |
|-------------------------------|---------|-------------------|
| Государственный регистратор | | ФГИС ЕГРН |
| полное наименование должности | подпись | инициалы, фамилия |

М.П.

Раздел 3.2

Выписка из Единого государственного реестра недвижимости об объекте недвижимости
Описание местоположения земельного участка

| | | | |
|---------------------------------------|--------------------|--|----------------------|
| Земельный участок | | | |
| (вид объекта недвижимости) | | | |
| Лист № | Раздела 3.2 | Всего листов раздела 3.2 : ____ | Всего разделов: ____ |
| Всего листов выписки: ____ | | | |
| 15.11.2021 № 99/2021/430772807 | | | |
| Кадастровый номер: | | 02:17:000000:182(единое землепользование) | |

| Сведения о характерных точках границы земельного участка | | | | |
|--|------------|------------|-----------------------------------|---|
| Система координат | | | | |
| Зона № | | | | |
| Номер точки | Координаты | | Описание закрепления на местности | Средняя квадратическая погрешность определения координат характерных точек границ земельного участка, м |
| | X | Y | | |
| 1 | 2 | 3 | 4 | 5 |
| 3136 | 772807.1 | 1314008.92 | данные отсутствуют | данные отсутствуют |
| 3137 | 772807.11 | 1314008.91 | данные отсутствуют | данные отсутствуют |
| 3138 | 772810.7 | 1313995.52 | данные отсутствуют | данные отсутствуют |
| 3139 | 772815.43 | 1313990.63 | данные отсутствуют | данные отсутствуют |
| 3140 | 772823.4 | 1313978.75 | данные отсутствуют | данные отсутствуют |
| 3141 | 772839.18 | 1313953.75 | данные отсутствуют | данные отсутствуют |
| 3142 | 772861.64 | 1313919.5 | данные отсутствуют | данные отсутствуют |
| 3143 | 772883.15 | 1313884.38 | данные отсутствуют | данные отсутствуют |
| 3144 | 772899.48 | 1313856.8 | данные отсутствуют | данные отсутствуют |
| 3145 | 772912.37 | 1313835.32 | данные отсутствуют | данные отсутствуют |
| 3146 | 772921.68 | 1313819.76 | данные отсутствуют | данные отсутствуют |
| 3147 | 772937.48 | 1313794.9 | данные отсутствуют | данные отсутствуют |
| 3148 | 772956.91 | 1313765.62 | данные отсутствуют | данные отсутствуют |
| 3149 | 772969.25 | 1313747.4 | данные отсутствуют | данные отсутствуют |
| 3150 | 772978.56 | 1313732.76 | данные отсутствуют | данные отсутствуют |

| | | |
|-------------------------------|---------|-------------------|
| Государственный регистратор | | ФГИС ЕГРН |
| полное наименование должности | подпись | инициалы, фамилия |

М.П.

| | | | |
|---------------------------------------|--------------------|--|----------------------|
| Земельный участок | | | |
| (вид объекта недвижимости) | | | |
| Лист № | Раздела 3.2 | Всего листов раздела 3.2 : ____ | Всего разделов: ____ |
| Всего листов выписки: ____ | | | |
| 15.11.2021 № 99/2021/430772807 | | | |
| Кадастровый номер: | | 02:17:000000:182(единое землепользование) | |

| Сведения о характерных точках границы земельного участка | | | | |
|--|------------|------------|-----------------------------------|---|
| Система координат | | | | |
| Зона № | | | | |
| Номер точки | Координаты | | Описание закрепления на местности | Средняя квадратическая погрешность определения координат характерных точек границ земельного участка, м |
| | X | Y | | |
| 1 | 2 | 3 | 4 | 5 |
| 3151 | 772986.87 | 1313721.81 | данные отсутствуют | данные отсутствуют |
| 3152 | 773002.07 | 1313703.02 | данные отсутствуют | данные отсутствуют |
| 3153 | 773014 | 1313688.95 | данные отсутствуют | данные отсутствуют |
| 3154 | 773025.24 | 1313676.83 | данные отсутствуют | данные отсутствуют |
| 3155 | 773037.52 | 1313662.29 | данные отсутствуют | данные отсутствуют |
| 3156 | 773054.5 | 1313639.23 | данные отсутствуют | данные отсутствуют |
| 3157 | 773076.09 | 1313610.15 | данные отсутствуют | данные отсутствуют |
| 3158 | 773088.89 | 1313592.69 | данные отсутствуют | данные отсутствуют |
| 3159 | 773098.93 | 1313578.19 | данные отсутствуют | данные отсутствуют |
| 3160 | 773113.12 | 1313556.45 | данные отсутствуют | данные отсутствуют |
| 3161 | 773120.15 | 1313547.28 | данные отсутствуют | данные отсутствуют |
| 3162 | 773128.4 | 1313537.06 | данные отсутствуют | данные отсутствуют |
| 3163 | 773140.48 | 1313521.76 | данные отсутствуют | данные отсутствуют |
| 3164 | 773150.76 | 1313508.45 | данные отсутствуют | данные отсутствуют |
| 3165 | 773159.78 | 1313496.83 | данные отсутствуют | данные отсутствуют |

| | | |
|-------------------------------|---------|-------------------|
| Государственный регистратор | | ФГИС ЕГРН |
| полное наименование должности | подпись | инициалы, фамилия |

М.П.

Раздел 3.2

Выписка из Единого государственного реестра недвижимости об объекте недвижимости
Описание местоположения земельного участка

| | | | |
|---------------------------------------|--------------------|--|----------------------|
| Земельный участок | | | |
| (вид объекта недвижимости) | | | |
| Лист № | Раздела 3.2 | Всего листов раздела 3.2 : ____ | Всего разделов: ____ |
| Всего листов выписки: ____ | | | |
| 15.11.2021 № 99/2021/430772807 | | | |
| Кадастровый номер: | | 02:17:000000:182(единое землепользование) | |

| Сведения о характерных точках границы земельного участка | | | | |
|--|------------|------------|-----------------------------------|---|
| Система координат | | | | |
| Зона № | | | | |
| Номер точки | Координаты | | Описание закрепления на местности | Средняя квадратическая погрешность определения координат характерных точек границ земельного участка, м |
| | X | Y | | |
| 1 | 2 | 3 | 4 | 5 |
| 3166 | 773174.94 | 1313477.18 | данные отсутствуют | данные отсутствуют |
| 3167 | 773206.04 | 1313435.49 | данные отсутствуют | данные отсутствуют |
| 3168 | 773232.6 | 1313398.39 | данные отсутствуют | данные отсутствуют |
| 3169 | 773250.12 | 1313373.62 | данные отсутствуют | данные отсутствуют |
| 3170 | 773262.89 | 1313359.15 | данные отсутствуют | данные отсутствуют |
| 3171 | 773269.53 | 1313352.68 | данные отсутствуют | данные отсутствуют |
| 3172 | 773272.7 | 1313348.94 | данные отсутствуют | данные отсутствуют |
| 3173 | 773274.1 | 1313343.9 | данные отсутствуют | данные отсутствуют |
| 3174 | 773276.07 | 1313338.65 | данные отсутствуют | данные отсутствуют |
| 3175 | 773280 | 1313333.07 | данные отсутствуют | данные отсутствуют |
| 3176 | 773291.87 | 1313318.54 | данные отсутствуют | данные отсутствуют |
| 3177 | 773300.83 | 1313308.61 | данные отсутствуют | данные отсутствуют |
| 3178 | 773315.1 | 1313292.38 | данные отсутствуют | данные отсутствуют |
| 3179 | 773342.89 | 1313257.93 | данные отсутствуют | данные отсутствуют |
| 3180 | 773368.63 | 1313226.46 | данные отсутствуют | данные отсутствуют |

| | | |
|-------------------------------|---------|-------------------|
| Государственный регистратор | | ФГИС ЕГРН |
| полное наименование должности | подпись | инициалы, фамилия |

М.П.

Выписка из Единого государственного реестра недвижимости об объекте недвижимости
Описание местоположения земельного участка

| | | | |
|---------------------------------------|--------------------|--|----------------------|
| Земельный участок | | | |
| (вид объекта недвижимости) | | | |
| Лист № | Раздела 3.2 | Всего листов раздела 3.2 : ____ | Всего разделов: ____ |
| Всего листов выписки: ____ | | | |
| 15.11.2021 № 99/2021/430772807 | | | |
| Кадастровый номер: | | 02:17:000000:182(единое землепользование) | |

| Сведения о характерных точках границы земельного участка | | | | |
|--|------------|------------|-----------------------------------|---|
| Система координат | | | | |
| Зона № | | | | |
| Номер точки | Координаты | | Описание закрепления на местности | Средняя квадратическая погрешность определения координат характерных точек границ земельного участка, м |
| | X | Y | | |
| 1 | 2 | 3 | 4 | 5 |
| 3181 | 773388.09 | 1313200.51 | данные отсутствуют | данные отсутствуют |
| 3182 | 773402.8 | 1313179.43 | данные отсутствуют | данные отсутствуют |
| 3183 | 773423.14 | 1313151.12 | данные отсутствуют | данные отсутствуют |
| 3184 | 773434.46 | 1313135.15 | данные отсутствуют | данные отсутствуют |
| 3185 | 773447.64 | 1313117 | данные отсутствуют | данные отсутствуют |
| 3186 | 773468.15 | 1313089.28 | данные отсутствуют | данные отсутствуют |
| 3187 | 773485.58 | 1313063.72 | данные отсутствуют | данные отсутствуют |
| 3188 | 773505.03 | 1313034.91 | данные отсутствуют | данные отсутствуют |
| 3189 | 773517.71 | 1313015.69 | данные отсутствуют | данные отсутствуют |
| 3190 | 773536.86 | 1312983.23 | данные отсутствуют | данные отсутствуют |
| 3191 | 773551 | 1312960.3 | данные отсутствуют | данные отсутствуют |
| 3192 | 773560.19 | 1312946.75 | данные отсутствуют | данные отсутствуют |
| 3193 | 773575.26 | 1312924.32 | данные отсутствуют | данные отсутствуют |
| 3194 | 773592.42 | 1312897.03 | данные отсутствуют | данные отсутствуют |
| 3195 | 773604.77 | 1312875.13 | данные отсутствуют | данные отсутствуют |

| | | |
|-------------------------------|---------|-------------------|
| Государственный регистратор | | ФГИС ЕГРН |
| полное наименование должности | подпись | инициалы, фамилия |

М.П.

Раздел 3.2

Выписка из Единого государственного реестра недвижимости об объекте недвижимости
Описание местоположения земельного участка

| | | | |
|---------------------------------------|--------------------|--|----------------------|
| Земельный участок | | | |
| (вид объекта недвижимости) | | | |
| Лист № | Раздела 3.2 | Всего листов раздела 3.2 : ____ | Всего разделов: ____ |
| Всего листов выписки: ____ | | | |
| 15.11.2021 № 99/2021/430772807 | | | |
| Кадастровый номер: | | 02:17:000000:182(единое землепользование) | |

| Сведения о характерных точках границы земельного участка | | | | |
|--|------------|------------|-----------------------------------|---|
| Система координат | | | | |
| Зона № | | | | |
| Номер точки | Координаты | | Описание закрепления на местности | Средняя квадратическая погрешность определения координат характерных точек границ земельного участка, м |
| | X | Y | | |
| 1 | 2 | 3 | 4 | 5 |
| 3196 | 773616.27 | 1312852.79 | данные отсутствуют | данные отсутствуют |
| 3197 | 773629.9 | 1312828.72 | данные отсутствуют | данные отсутствуют |
| 3198 | 773659.37 | 1312779.6 | данные отсутствуют | данные отсутствуют |
| 3199 | 773676.55 | 1312752.55 | данные отсутствуют | данные отсутствуют |
| 3200 | 773692.76 | 1312727.26 | данные отсутствуют | данные отсутствуют |
| 3201 | 773702.89 | 1312711.09 | данные отсутствуют | данные отсутствуют |
| 3202 | 773730.7 | 1312661.1 | данные отсутствуют | данные отсутствуют |
| 3203 | 773742.07 | 1312640.09 | данные отсутствуют | данные отсутствуют |
| 3204 | 773755.03 | 1312616.39 | данные отсутствуют | данные отсутствуют |
| 3205 | 773758.32 | 1312610.35 | данные отсутствуют | данные отсутствуют |
| 3206 | 773795.56 | 1312553.76 | данные отсутствуют | данные отсутствуют |
| 3207 | 773820.45 | 1312513.5 | данные отсутствуют | данные отсутствуют |
| 3208 | 773836.52 | 1312486.85 | данные отсутствуют | данные отсутствуют |
| 3209 | 773846.31 | 1312467.26 | данные отсутствуют | данные отсутствуют |
| 3210 | 773858.29 | 1312443.49 | данные отсутствуют | данные отсутствуют |

| | | |
|-------------------------------|---------|-------------------|
| Государственный регистратор | | ФГИС ЕГРН |
| полное наименование должности | подпись | инициалы, фамилия |

М.П.

| | | | |
|---------------------------------------|--------------------|--|----------------------|
| Земельный участок | | | |
| (вид объекта недвижимости) | | | |
| Лист № | Раздела 3.2 | Всего листов раздела 3.2 : ____ | Всего разделов: ____ |
| Всего листов выписки: ____ | | | |
| 15.11.2021 № 99/2021/430772807 | | | |
| Кадастровый номер: | | 02:17:000000:182(единое землепользование) | |

| Сведения о характерных точках границы земельного участка | | | | |
|--|------------|------------|-----------------------------------|---|
| Система координат | | | | |
| Зона № | | | | |
| Номер точки | Координаты | | Описание закрепления на местности | Средняя квадратическая погрешность определения координат характерных точек границ земельного участка, м |
| | X | Y | | |
| 1 | 2 | 3 | 4 | 5 |
| 3211 | 773863.47 | 1312433.23 | данные отсутствуют | данные отсутствуют |
| 3212 | 773871.47 | 1312421.55 | данные отсутствуют | данные отсутствуют |
| 3213 | 773891.42 | 1312393.56 | данные отсутствуют | данные отсутствуют |
| 3214 | 773900.05 | 1312383.45 | данные отсутствуют | данные отсутствуют |
| 3215 | 773898.12 | 1312381.48 | данные отсутствуют | данные отсутствуют |
| 3216 | 773905.04 | 1312365.06 | данные отсутствуют | данные отсутствуют |
| 3217 | 773921.9 | 1312322.04 | данные отсутствуют | данные отсутствуют |
| 3218 | 773929.87 | 1312297.61 | данные отсутствуют | данные отсутствуют |
| 3219 | 773939.03 | 1312262.16 | данные отсутствуют | данные отсутствуют |
| 3220 | 773941.68 | 1312247.29 | данные отсутствуют | данные отсутствуют |
| 3221 | 773941.58 | 1312238.26 | данные отсутствуют | данные отсутствуют |
| 3222 | 773941.77 | 1312236.07 | данные отсутствуют | данные отсутствуют |
| 3223 | 773941.67 | 1312234.23 | данные отсутствуют | данные отсутствуют |
| 3224 | 773942.08 | 1312229.63 | данные отсутствуют | данные отсутствуют |
| 3225 | 773945.93 | 1312216.36 | данные отсутствуют | данные отсутствуют |

| | | |
|-------------------------------|---------|-------------------|
| Государственный регистратор | | ФГИС ЕГРН |
| полное наименование должности | подпись | инициалы, фамилия |

М.П.

Раздел 3.2

Выписка из Единого государственного реестра недвижимости об объекте недвижимости
Описание местоположения земельного участка

| | | | |
|---------------------------------------|--------------------|--|----------------------|
| Земельный участок | | | |
| (вид объекта недвижимости) | | | |
| Лист № | Раздела 3.2 | Всего листов раздела 3.2 : ____ | Всего разделов: ____ |
| Всего листов выписки: ____ | | | |
| 15.11.2021 № 99/2021/430772807 | | | |
| Кадастровый номер: | | 02:17:000000:182(единое землепользование) | |

| Сведения о характерных точках границы земельного участка | | | | |
|--|------------|------------|-----------------------------------|---|
| Система координат | | | | |
| Зона № | | | | |
| Номер точки | Координаты | | Описание закрепления на местности | Средняя квадратическая погрешность определения координат характерных точек границ земельного участка, м |
| | X | Y | | |
| 1 | 2 | 3 | 4 | 5 |
| 3226 | 773949.78 | 1312178.92 | данные отсутствуют | данные отсутствуют |
| 3227 | 774564.66 | 1315318.83 | данные отсутствуют | данные отсутствуют |
| 3228 | 774547.63 | 1315327.15 | данные отсутствуют | данные отсутствуют |
| 3229 | 774539.83 | 1315330.97 | данные отсутствуют | данные отсутствуют |
| 3230 | 774540.28 | 1315379.03 | данные отсутствуют | данные отсутствуют |
| 3231 | 774546.24 | 1315408.53 | данные отсутствуют | данные отсутствуют |
| 3232 | 774567.84 | 1315451.71 | данные отсутствуют | данные отсутствуют |
| 3233 | 774618.54 | 1315399.52 | данные отсутствуют | данные отсутствуют |
| 3234 | 774606.01 | 1315380.75 | данные отсутствуют | данные отсутствуют |
| 3235 | 771718.09 | 1307772.08 | данные отсутствуют | данные отсутствуют |
| 3236 | 771633.7 | 1308035.95 | данные отсутствуют | данные отсутствуют |
| 3237 | 771677.02 | 1308151.48 | данные отсутствуют | данные отсутствуют |
| 3238 | 771594.36 | 1308254.65 | данные отсутствуют | данные отсутствуют |
| 3239 | 771520.56 | 1308277.96 | данные отсутствуют | данные отсутствуют |
| 3240 | 771524.44 | 1308371.18 | данные отсутствуют | данные отсутствуют |

| | | |
|-------------------------------|---------|-------------------|
| Государственный регистратор | | ФГИС ЕГРН |
| полное наименование должности | подпись | инициалы, фамилия |

М.П.

Выписка из Единого государственного реестра недвижимости об объекте недвижимости
Описание местоположения земельного участка

| | | | |
|---------------------------------------|--------------------|--|----------------------|
| Земельный участок | | | |
| (вид объекта недвижимости) | | | |
| Лист № | Раздела 3.2 | Всего листов раздела 3.2 : ____ | Всего разделов: ____ |
| Всего листов выписки: ____ | | | |
| 15.11.2021 № 99/2021/430772807 | | | |
| Кадастровый номер: | | 02:17:000000:182(единое землепользование) | |

| Сведения о характерных точках границы земельного участка | | | | |
|--|------------|------------|-----------------------------------|---|
| Система координат | | | | |
| Зона № | | | | |
| Номер точки | Координаты | | Описание закрепления на местности | Средняя квадратическая погрешность определения координат характерных точек границ земельного участка, м |
| | X | Y | | |
| 1 | 2 | 3 | 4 | 5 |
| 3241 | 771435.1 | 1308456.64 | данные отсутствуют | данные отсутствуют |
| 3242 | 771353.53 | 1308608.14 | данные отсутствуют | данные отсутствуют |
| 3243 | 771256.41 | 1308759.63 | данные отсутствуют | данные отсутствуют |
| 3244 | 771046.65 | 1308922.78 | данные отсутствуют | данные отсутствуют |
| 3245 | 771023.34 | 1308922.78 | данные отсутствуют | данные отсутствуют |
| 3246 | 771027.68 | 1308896.16 | данные отсутствуют | данные отсутствуют |
| 3247 | 770965.29 | 1308909.01 | данные отсутствуют | данные отсутствуют |
| 3248 | 770956.11 | 1308892.49 | данные отсутствуют | данные отсутствуют |
| 3249 | 771016.67 | 1308872.31 | данные отсутствуют | данные отсутствуют |
| 3250 | 771178.16 | 1308784.22 | данные отсутствуют | данные отсутствуют |
| 3251 | 771232.67 | 1308709.19 | данные отсутствуют | данные отсутствуют |
| 3252 | 771329.38 | 1308576.07 | данные отсутствуют | данные отсутствуют |
| 3253 | 771361.78 | 1308524.56 | данные отсутствуют | данные отсутствуют |
| 3254 | 771398.51 | 1308464.81 | данные отсутствуют | данные отсутствуют |
| 3255 | 771471.78 | 1308345.63 | данные отсутствуют | данные отсутствуют |

| | | |
|-------------------------------|---------|-------------------|
| Государственный регистратор | | ФГИС ЕГРН |
| полное наименование должности | подпись | инициалы, фамилия |

М.П.

Раздел 3.2

Выписка из Единого государственного реестра недвижимости об объекте недвижимости
Описание местоположения земельного участка

| | | | |
|---------------------------------------|--------------------|--|----------------------|
| Земельный участок | | | |
| (вид объекта недвижимости) | | | |
| Лист № | Раздела 3.2 | Всего листов раздела 3.2 : ____ | Всего разделов: ____ |
| Всего листов выписки: ____ | | | |
| 15.11.2021 № 99/2021/430772807 | | | |
| Кадастровый номер: | | 02:17:000000:182(единое землепользование) | |

| Сведения о характерных точках границы земельного участка | | | | |
|--|------------|------------|-----------------------------------|---|
| Система координат | | | | |
| Зона № | | | | |
| Номер точки | Координаты | | Описание закрепления на местности | Средняя квадратическая погрешность определения координат характерных точек границ земельного участка, м |
| | X | Y | | |
| 1 | 2 | 3 | 4 | 5 |
| 3256 | 771400.21 | 1308253.87 | данные отсутствуют | данные отсутствуют |
| 3257 | 771220.37 | 1308286.9 | данные отсутствуют | данные отсутствуют |
| 3258 | 771102.92 | 1308363.98 | данные отсутствуют | данные отсутствуют |
| 3259 | 770857.02 | 1308642.92 | данные отсутствуют | данные отсутствуют |
| 3260 | 770834.99 | 1308624.56 | данные отсутствуют | данные отсутствуют |
| 3261 | 771117.6 | 1308297.91 | данные отсутствуют | данные отсутствуют |
| 3262 | 771257.07 | 1308213.5 | данные отсутствуют | данные отсутствуют |
| 3263 | 771550.7 | 1308000.62 | данные отсутствуют | данные отсутствуют |
| 3264 | 771620.44 | 1307890.51 | данные отсутствуют | данные отсутствуют |
| 3265 | 771558.03 | 1307714.34 | данные отсутствуют | данные отсутствуют |
| 3266 | 771473.62 | 1307648.28 | данные отсутствуют | данные отсутствуют |
| 3267 | 771242.39 | 1307890.51 | данные отсутствуют | данные отсутствуют |
| 3268 | 771260.74 | 1307930.89 | данные отсутствуют | данные отсутствуют |
| 3269 | 771209.36 | 1307927.22 | данные отсутствуют | данные отсутствуют |
| 3270 | 771113.93 | 1307996.95 | данные отсутствуют | данные отсутствуют |

| | | |
|-------------------------------|---------|-------------------|
| Государственный регистратор | | ФГИС ЕГРН |
| полное наименование должности | подпись | инициалы, фамилия |

М.П.

| | | | |
|---------------------------------------|--------------------|--|-----------------------|
| Земельный участок | | | |
| (вид объекта недвижимости) | | | |
| Лист № _____ | Раздела 3.2 | Всего листов раздела 3.2 : _____ | Всего разделов: _____ |
| Всего листов выписки: _____ | | | |
| 15.11.2021 № 99/2021/430772807 | | | |
| Кадастровый номер: | | 02:17:000000:182(единое землепользование) | |

| Сведения о характерных точках границы земельного участка | | | | |
|--|------------|------------|-----------------------------------|---|
| Система координат | | | | |
| Зона № _____ | | | | |
| Номер точки | Координаты | | Описание закрепления на местности | Средняя квадратическая погрешность определения координат характерных точек границ земельного участка, м |
| | X | Y | | |
| 1 | 2 | 3 | 4 | 5 |
| 3271 | 771080.91 | 1307989.61 | данные отсутствуют | данные отсутствуют |
| 3272 | 771411.22 | 1307585.88 | данные отсутствуют | данные отсутствуют |
| 3273 | 771344.1 | 1307440.44 | данные отсутствуют | данные отсутствуют |
| 3274 | 771326.76 | 1307402.87 | данные отсутствуют | данные отсутствуют |
| 3275 | 771304.79 | 1307358.33 | данные отсутствуют | данные отсутствуют |
| 3276 | 771257.07 | 1307490.46 | данные отсутствуют | данные отсутствуют |
| 3277 | 771246.06 | 1307637.27 | данные отсутствуют | данные отсутствуют |
| 3278 | 771165.32 | 1307743.7 | данные отсутствуют | данные отсутствуют |
| 3279 | 771143.3 | 1307703.33 | данные отсутствуют | данные отсутствуют |
| 3280 | 771238.72 | 1307362 | данные отсутствуют | данные отсутствуют |
| 3281 | 771249.73 | 1307273.91 | данные отсутствуют | данные отсутствуют |
| 3282 | 771168.99 | 1307182.15 | данные отсутствуют | данные отсутствуют |
| 3283 | 771099.25 | 1307306.94 | данные отсутствуют | данные отсутствуют |
| 3284 | 771066.22 | 1307508.81 | данные отсутствуют | данные отсутствуют |
| 3285 | 770967.12 | 1307707 | данные отсутствуют | данные отсутствуют |

| | | |
|-------------------------------|---------|-------------------|
| Государственный регистратор | | ФГИС ЕГРН |
| полное наименование должности | подпись | инициалы, фамилия |

М.П.

Раздел 3.2

Выписка из Единого государственного реестра недвижимости об объекте недвижимости
Описание местоположения земельного участка

| | | | |
|---------------------------------------|--------------------|--|-----------------------|
| Земельный участок | | | |
| (вид объекта недвижимости) | | | |
| Лист № _____ | Раздела 3.2 | Всего листов раздела 3.2 : _____ | Всего разделов: _____ |
| Всего листов выписки: _____ | | | |
| 15.11.2021 № 99/2021/430772807 | | | |
| Кадастровый номер: | | 02:17:000000:182(единое землепользование) | |

| Сведения о характерных точках границы земельного участка | | | | |
|--|------------|------------|-----------------------------------|---|
| Система координат | | | | |
| Зона № _____ | | | | |
| Номер точки | Координаты | | Описание закрепления на местности | Средняя квадратическая погрешность определения координат характерных точек границ земельного участка, м |
| | X | Y | | |
| 1 | 2 | 3 | 4 | 5 |
| 3286 | 770904.73 | 1307710.67 | данные отсутствуют | данные отсутствуют |
| 3287 | 771044.2 | 1307435.4 | данные отсутствуют | данные отсутствуют |
| 3288 | 771073.56 | 1307167.47 | данные отсутствуют | данные отсутствуют |
| 3289 | 771066.22 | 1306851.83 | данные отсутствуют | данные отсутствуют |
| 3290 | 770978.13 | 1306888.53 | данные отсутствуют | данные отсутствуют |
| 3291 | 770952.44 | 1307226.2 | данные отсутствуют | данные отсутствуют |
| 3292 | 770801.96 | 1307431.73 | данные отсутствуют | данные отсутствуют |
| 3293 | 770779.94 | 1307505.14 | данные отсутствуют | данные отсутствуют |
| 3294 | 770728.56 | 1307442.74 | данные отсутствуют | данные отсутствуют |
| 3295 | 770673.5 | 1307450.08 | данные отсутствуют | данные отсутствуют |
| 3296 | 770860.69 | 1307215.19 | данные отсутствуют | данные отсутствуют |
| 3297 | 770912.07 | 1306961.94 | данные отсутствуют | данные отсутствуют |
| 3298 | 770897.39 | 1306884.86 | данные отсутствуют | данные отсутствуют |
| 3299 | 770706.54 | 1306895.88 | данные отсутствуют | данные отсутствуют |
| 3300 | 770611.11 | 1306921.57 | данные отсутствуют | данные отсутствуют |

| | | |
|-------------------------------|---------|-------------------|
| Государственный регистратор | | ФГИС ЕГРН |
| полное наименование должности | подпись | инициалы, фамилия |

М.П.

Выписка из Единого государственного реестра недвижимости об объекте недвижимости
Описание местоположения земельного участка

| | | | |
|---------------------------------------|--------------------|--|----------------------|
| Земельный участок | | | |
| (вид объекта недвижимости) | | | |
| Лист № | Раздела 3.2 | Всего листов раздела 3.2 : ____ | Всего разделов: ____ |
| Всего листов выписки: ____ | | | |
| 15.11.2021 № 99/2021/430772807 | | | |
| Кадастровый номер: | | 02:17:000000:182(единое землепользование) | |

| Сведения о характерных точках границы земельного участка | | | | |
|--|------------|------------|-----------------------------------|---|
| Система координат | | | | |
| Зона № | | | | |
| Номер точки | Координаты | | Описание закрепления на местности | Средняя квадратическая погрешность определения координат характерных точек границ земельного участка, м |
| | X | Y | | |
| 1 | 2 | 3 | 4 | 5 |
| 3301 | 770537.7 | 1307149.12 | данные отсутствуют | данные отсутствуют |
| 3302 | 770519.35 | 1307244.55 | данные отсутствуют | данные отсутствуют |
| 3303 | 770548.71 | 1307266.57 | данные отсутствуют | данные отсутствуют |
| 3304 | 770548.71 | 1307347.32 | данные отсутствуют | данные отсутствуют |
| 3305 | 770512.01 | 1307347.32 | данные отсутствуют | данные отсутствуют |
| 3306 | 770482.65 | 1307354.66 | данные отсутствуют | данные отсутствуют |
| 3307 | 770456.96 | 1307373.01 | данные отсутствуют | данные отсутствуют |
| 3308 | 770471.64 | 1307284.92 | данные отсутствуют | данные отсутствуют |
| 3309 | 770567.07 | 1306914.23 | данные отсутствуют | данные отсутствуют |
| 3310 | 770475.31 | 1306936.25 | данные отсутствуют | данные отсутствуют |
| 3311 | 770438.61 | 1306991.3 | данные отсутствуют | данные отсутствуют |
| 3312 | 770284.46 | 1306976.62 | данные отсутствуют | данные отсутствуют |
| 3313 | 770279.96 | 1306972.76 | данные отсутствуют | данные отсутствуют |
| 3314 | 770277.67 | 1306973.97 | данные отсутствуют | данные отсутствуют |
| 3315 | 770274.55 | 1306978.98 | данные отсутствуют | данные отсутствуют |

| | | |
|-------------------------------|---------|-------------------|
| Государственный регистратор | | ФГИС ЕГРН |
| полное наименование должности | подпись | инициалы, фамилия |

М.П.

Раздел 3.2

Выписка из Единого государственного реестра недвижимости об объекте недвижимости
Описание местоположения земельного участка

| | | | |
|---------------------------------------|--------------------|--|----------------------|
| Земельный участок | | | |
| (вид объекта недвижимости) | | | |
| Лист № | Раздела 3.2 | Всего листов раздела 3.2 : ____ | Всего разделов: ____ |
| Всего листов выписки: ____ | | | |
| 15.11.2021 № 99/2021/430772807 | | | |
| Кадастровый номер: | | 02:17:000000:182(единое землепользование) | |

| Сведения о характерных точках границы земельного участка | | | | |
|--|------------|------------|-----------------------------------|---|
| Система координат | | | | |
| Зона № | | | | |
| Номер точки | Координаты | | Описание закрепления на местности | Средняя квадратическая погрешность определения координат характерных точек границ земельного участка, м |
| | X | Y | | |
| 1 | 2 | 3 | 4 | 5 |
| 3316 | 770274.53 | 1306979 | данные отсутствуют | данные отсутствуют |
| 3317 | 770271.27 | 1306982.01 | данные отсутствуют | данные отсутствуют |
| 3318 | 770271.26 | 1306982.02 | данные отсутствуют | данные отсутствуют |
| 3319 | 770271.24 | 1306982.02 | данные отсутствуют | данные отсутствуют |
| 3320 | 770265.34 | 1306984.14 | данные отсутствуют | данные отсутствуют |
| 3321 | 770257.56 | 1306986.41 | данные отсутствуют | данные отсутствуют |
| 3322 | 770257.54 | 1306986.41 | данные отсутствуют | данные отсутствуют |
| 3323 | 770252.64 | 1306986.92 | данные отсутствуют | данные отсутствуют |
| 3324 | 770252.62 | 1306986.92 | данные отсутствуют | данные отсутствуют |
| 3325 | 770248.61 | 1306986.67 | данные отсутствуют | данные отсутствуют |
| 3326 | 770248.58 | 1306986.66 | данные отсутствуют | данные отсутствуют |
| 3327 | 770244.18 | 1306984.78 | данные отсутствуют | данные отсутствуют |
| 3328 | 770239.18 | 1306982.65 | данные отсутствуют | данные отсутствуют |
| 3329 | 770227.65 | 1306982.28 | данные отсутствуют | данные отсутствуют |
| 3330 | 770215.5 | 1306983.53 | данные отсутствуют | данные отсутствуют |

| | | |
|-------------------------------|---------|-------------------|
| Государственный регистратор | | ФГИС ЕГРН |
| полное наименование должности | подпись | инициалы, фамилия |

М.П.

| | | | |
|---------------------------------------|--------------------|--|----------------------|
| Земельный участок | | | |
| (вид объекта недвижимости) | | | |
| Лист № | Раздела 3.2 | Всего листов раздела 3.2 : ____ | Всего разделов: ____ |
| Всего листов выписки: ____ | | | |
| 15.11.2021 № 99/2021/430772807 | | | |
| Кадастровый номер: | | 02:17:000000:182(единое землепользование) | |

| Сведения о характерных точках границы земельного участка | | | | |
|--|------------|------------|-----------------------------------|---|
| Система координат | | | | |
| Зона № | | | | |
| Номер точки | Координаты | | Описание закрепления на местности | Средняя квадратическая погрешность определения координат характерных точек границ земельного участка, м |
| | X | Y | | |
| 1 | 2 | 3 | 4 | 5 |
| 3331 | 770215.46 | 1306983.53 | данные отсутствуют | данные отсутствуют |
| 3332 | 770210.94 | 1306982.28 | данные отсутствуют | данные отсутствуют |
| 3333 | 770210.91 | 1306982.27 | данные отсутствуют | данные отсутствуют |
| 3334 | 770206.9 | 1306979.76 | данные отсутствуют | данные отсутствуют |
| 3335 | 770200.52 | 1306978.27 | данные отсутствуют | данные отсутствуют |
| 3336 | 770188.22 | 1306976.12 | данные отсутствуют | данные отсутствуют |
| 3337 | 770188.2 | 1306976.11 | данные отсутствуют | данные отсутствуют |
| 3338 | 770185.07 | 1306974.61 | данные отсутствуют | данные отсутствуют |
| 3339 | 770185.05 | 1306974.6 | данные отсутствуют | данные отсутствуют |
| 3340 | 770181.78 | 1306971.85 | данные отсутствуют | данные отсутствуют |
| 3341 | 770181.77 | 1306971.83 | данные отсутствуют | данные отсутствуют |
| 3342 | 770179.01 | 1306967.68 | данные отсутствуют | данные отсутствуют |
| 3343 | 770179 | 1306967.67 | данные отсутствуют | данные отсутствуют |
| 3344 | 770178.99 | 1306967.66 | данные отсутствуют | данные отсутствуют |
| 3345 | 770177.74 | 1306963.65 | данные отсутствуют | данные отсутствуют |

| | | |
|-------------------------------|---------|-------------------|
| Государственный регистратор | | ФГИС ЕГРН |
| полное наименование должности | подпись | инициалы, фамилия |

М.П.

Раздел 3.2

Выписка из Единого государственного реестра недвижимости об объекте недвижимости
Описание местоположения земельного участка

| | | | |
|---------------------------------------|--------------------|--|----------------------|
| Земельный участок | | | |
| (вид объекта недвижимости) | | | |
| Лист № | Раздела 3.2 | Всего листов раздела 3.2 : ____ | Всего разделов: ____ |
| Всего листов выписки: ____ | | | |
| 15.11.2021 № 99/2021/430772807 | | | |
| Кадастровый номер: | | 02:17:000000:182(единое землепользование) | |

| Сведения о характерных точках границы земельного участка | | | | |
|--|------------|------------|-----------------------------------|---|
| Система координат | | | | |
| Зона № | | | | |
| Номер точки | Координаты | | Описание закрепления на местности | Средняя квадратическая погрешность определения координат характерных точек границ земельного участка, м |
| | X | Y | | |
| 1 | 2 | 3 | 4 | 5 |
| 3346 | 770177.74 | 1306963.63 | данные отсутствуют | данные отсутствуют |
| 3347 | 770177.11 | 1306959.23 | данные отсутствуют | данные отсутствуют |
| 3348 | 770177.23 | 1306955.59 | данные отсутствуют | данные отсутствуют |
| 3349 | 770176.48 | 1306950.83 | данные отсутствуют | данные отсутствуют |
| 3350 | 770174.75 | 1306947.98 | данные отсутствуют | данные отсутствуют |
| 3351 | 770174.37 | 1306947.7 | данные отсутствуют | данные отсутствуют |
| 3352 | 770148.66 | 1306976.62 | данные отсутствуют | данные отсутствуют |
| 3353 | 769928.87 | 1306939.55 | данные отсутствуют | данные отсутствуют |
| 3354 | 769930.27 | 1306970.84 | данные отсутствуют | данные отсутствуют |
| 3355 | 769932.98 | 1307002.33 | данные отсутствуют | данные отсутствуют |
| 3356 | 769935.47 | 1307019.92 | данные отсутствуют | данные отсутствуют |
| 3357 | 769944.09 | 1307050.36 | данные отсутствуют | данные отсутствуют |
| 3358 | 769957.7 | 1307075.94 | данные отсутствуют | данные отсутствуют |
| 3359 | 769969.39 | 1307105.51 | данные отсутствуют | данные отсутствуют |
| 3360 | 769976.59 | 1307119.88 | данные отсутствуют | данные отсутствуют |

| | | |
|-------------------------------|---------|-------------------|
| Государственный регистратор | | ФГИС ЕГРН |
| полное наименование должности | подпись | инициалы, фамилия |

М.П.

Выписка из Единого государственного реестра недвижимости об объекте недвижимости
Описание местоположения земельного участка

| | | | |
|---------------------------------------|--------------------|--|----------------------|
| Земельный участок | | | |
| (вид объекта недвижимости) | | | |
| Лист № | Раздела 3.2 | Всего листов раздела 3.2: ____ | Всего разделов: ____ |
| Всего листов выписки: ____ | | | |
| 15.11.2021 № 99/2021/430772807 | | | |
| Кадастровый номер: | | 02:17:000000:182(единое землепользование) | |

| Сведения о характерных точках границы земельного участка | | | | |
|--|------------|------------|-----------------------------------|---|
| Система координат | | | | |
| Зона № | | | | |
| Номер точки | Координаты | | Описание закрепления на местности | Средняя квадратическая погрешность определения координат характерных точек границ земельного участка, м |
| | X | Y | | |
| 1 | 2 | 3 | 4 | 5 |
| 3361 | 769986.31 | 1307137.47 | данные отсутствуют | данные отсутствуют |
| 3362 | 770080.9 | 1307276.51 | данные отсутствуют | данные отсутствуют |
| 3363 | 770108.1 | 1307321.45 | данные отсутствуют | данные отсутствуют |
| 3364 | 770198.79 | 1307457.07 | данные отсутствуют | данные отсутствуют |
| 3365 | 770251.8 | 1307537.18 | данные отсутствуют | данные отсутствуют |
| 3366 | 770290.76 | 1307592.25 | данные отсутствуют | данные отсутствуют |
| 3367 | 770320.91 | 1307638.35 | данные отсутствуют | данные отсутствуют |
| 3368 | 770334.08 | 1307656.06 | данные отсутствуют | данные отсутствуют |
| 3369 | 770369.17 | 1307707.78 | данные отсутствуют | данные отсутствуют |
| 3370 | 770412.21 | 1307766.84 | данные отсутствуют | данные отсутствуют |
| 3371 | 770446.12 | 1307817.15 | данные отсутствуют | данные отсутствуют |
| 3372 | 770494.59 | 1307898.24 | данные отсутствуют | данные отсутствуют |
| 3373 | 770503.12 | 1307916.39 | данные отсутствуют | данные отсутствуют |
| 3374 | 770511.97 | 1307936.79 | данные отсутствуют | данные отсутствуют |
| 3375 | 770531.95 | 1307991.33 | данные отсутствуют | данные отсутствуют |

| | | |
|-------------------------------|---------|-------------------|
| Государственный регистратор | | ФГИС ЕГРН |
| полное наименование должности | подпись | инициалы, фамилия |

М.П.

Раздел 3.2

Выписка из Единого государственного реестра недвижимости об объекте недвижимости
Описание местоположения земельного участка

| | | | |
|---------------------------------------|--------------------|--|----------------------|
| Земельный участок | | | |
| (вид объекта недвижимости) | | | |
| Лист № | Раздела 3.2 | Всего листов раздела 3.2: ____ | Всего разделов: ____ |
| Всего листов выписки: ____ | | | |
| 15.11.2021 № 99/2021/430772807 | | | |
| Кадастровый номер: | | 02:17:000000:182(единое землепользование) | |

| Сведения о характерных точках границы земельного участка | | | | |
|--|------------|------------|-----------------------------------|---|
| Система координат | | | | |
| Зона № | | | | |
| Номер точки | Координаты | | Описание закрепления на местности | Средняя квадратическая погрешность определения координат характерных точек границ земельного участка, м |
| | X | Y | | |
| 1 | 2 | 3 | 4 | 5 |
| 3376 | 770531.96 | 1307991.34 | данные отсутствуют | данные отсутствуют |
| 3377 | 770560.77 | 1308114.11 | данные отсутствуют | данные отсутствуют |
| 3378 | 770563.05 | 1308132.47 | данные отсутствуют | данные отсутствуют |
| 3379 | 770563.65 | 1308142.66 | данные отсутствуют | данные отсутствуют |
| 3380 | 770591.09 | 1308250.93 | данные отсутствуют | данные отсутствуют |
| 3381 | 770637.93 | 1308492.96 | данные отсутствуют | данные отсутствуют |
| 3382 | 770636.7 | 1308560.96 | данные отсутствуют | данные отсутствуют |
| 3383 | 770638.45 | 1308575.21 | данные отсутствуют | данные отсутствуют |
| 3384 | 770640.47 | 1308657.33 | данные отсутствуют | данные отсутствуют |
| 3385 | 770639.82 | 1308696.63 | данные отсутствуют | данные отсутствуют |
| 3386 | 770639.71 | 1308716.28 | данные отсутствуют | данные отсутствуют |
| 3387 | 770635.61 | 1308777.08 | данные отсутствуют | данные отсутствуют |
| 3388 | 770632.82 | 1308796.36 | данные отсутствуют | данные отсутствуют |
| 3389 | 770632.82 | 1308796.38 | данные отсутствуют | данные отсутствуют |
| 3390 | 770625.89 | 1308817.91 | данные отсутствуют | данные отсутствуют |

| | | |
|-------------------------------|---------|-------------------|
| Государственный регистратор | | ФГИС ЕГРН |
| полное наименование должности | подпись | инициалы, фамилия |

М.П.

| | | | |
|---------------------------------------|--------------------|--|----------------------|
| Земельный участок | | | |
| (вид объекта недвижимости) | | | |
| Лист № | Раздела 3.2 | Всего листов раздела 3.2 : ____ | Всего разделов: ____ |
| Всего листов выписки: ____ | | | |
| 15.11.2021 № 99/2021/430772807 | | | |
| Кадастровый номер: | | 02:17:000000:182(единое землепользование) | |

| Сведения о характерных точках границы земельного участка | | | | |
|--|------------|------------|-----------------------------------|---|
| Система координат | | | | |
| Зона № | | | | |
| Номер точки | Координаты | | Описание закрепления на местности | Средняя квадратическая погрешность определения координат характерных точек границ земельного участка, м |
| | X | Y | | |
| 1 | 2 | 3 | 4 | 5 |
| 3391 | 770615.96 | 1308847.07 | данные отсутствуют | данные отсутствуют |
| 3392 | 770615.95 | 1308847.09 | данные отсутствуют | данные отсутствуют |
| 3393 | 770605.9 | 1308863.26 | данные отсутствуют | данные отсутствуют |
| 3394 | 770576.53 | 1308930.83 | данные отсутствуют | данные отсутствуют |
| 3395 | 770565.97 | 1308962.6 | данные отсутствуют | данные отсутствуют |
| 3396 | 770540.59 | 1309038.82 | данные отсутствуют | данные отсутствуют |
| 3397 | 770530.44 | 1309074.66 | данные отсутствуют | данные отсутствуют |
| 3398 | 770494.37 | 1309205.44 | данные отсутствуют | данные отсутствуют |
| 3399 | 770489.95 | 1309225.49 | данные отсутствуют | данные отсутствуют |
| 3400 | 770484.66 | 1309271.91 | данные отсутствуют | данные отсутствуют |
| 3401 | 770476.83 | 1309390.23 | данные отсутствуют | данные отсутствуют |
| 3402 | 770474.95 | 1309409.15 | данные отсутствуют | данные отсутствуют |
| 3403 | 770452.27 | 1309513.35 | данные отсутствуют | данные отсутствуют |
| 3404 | 770439.53 | 1309555.46 | данные отсутствуют | данные отсутствуют |
| 3405 | 770434.46 | 1309578.78 | данные отсутствуют | данные отсутствуют |

| | | |
|-------------------------------|---------|-------------------|
| Государственный регистратор | | ФГИС ЕГРН |
| полное наименование должности | подпись | инициалы, фамилия |

М.П.

Раздел 3.2

Выписка из Единого государственного реестра недвижимости об объекте недвижимости
Описание местоположения земельного участка

| | | | |
|---------------------------------------|--------------------|--|----------------------|
| Земельный участок | | | |
| (вид объекта недвижимости) | | | |
| Лист № | Раздела 3.2 | Всего листов раздела 3.2 : ____ | Всего разделов: ____ |
| Всего листов выписки: ____ | | | |
| 15.11.2021 № 99/2021/430772807 | | | |
| Кадастровый номер: | | 02:17:000000:182(единое землепользование) | |

| Сведения о характерных точках границы земельного участка | | | | |
|--|------------|------------|-----------------------------------|---|
| Система координат | | | | |
| Зона № | | | | |
| Номер точки | Координаты | | Описание закрепления на местности | Средняя квадратическая погрешность определения координат характерных точек границ земельного участка, м |
| | X | Y | | |
| 1 | 2 | 3 | 4 | 5 |
| 3406 | 770403.9 | 1309714.61 | данные отсутствуют | данные отсутствуют |
| 3407 | 770393.51 | 1309754.21 | данные отсутствуют | данные отсутствуют |
| 3408 | 770382.85 | 1309818.14 | данные отсутствуют | данные отсутствуют |
| 3409 | 770375.5 | 1309851.41 | данные отсутствуют | данные отсутствуют |
| 3410 | 770365.79 | 1309891.03 | данные отсутствуют | данные отсутствуют |
| 3411 | 770358.77 | 1309919.75 | данные отсутствуют | данные отсутствуют |
| 3412 | 770348.94 | 1309965.14 | данные отсутствуют | данные отсутствуют |
| 3413 | 770340.25 | 1310014.63 | данные отсутствуют | данные отсутствуют |
| 3414 | 770337.76 | 1310031.72 | данные отсутствуют | данные отсутствуют |
| 3415 | 770332.32 | 1310092.39 | данные отсутствуют | данные отсутствуют |
| 3416 | 770330.26 | 1310114.42 | данные отсутствуют | данные отсутствуют |
| 3417 | 770318.34 | 1310203.37 | данные отсутствуют | данные отсутствуют |
| 3418 | 770295.79 | 1310408.86 | данные отсутствуют | данные отсутствуют |
| 3419 | 770286.64 | 1310447.52 | данные отсутствуют | данные отсутствуют |
| 3420 | 770264.29 | 1310545.88 | данные отсутствуют | данные отсутствуют |

| | | |
|-------------------------------|---------|-------------------|
| Государственный регистратор | | ФГИС ЕГРН |
| полное наименование должности | подпись | инициалы, фамилия |

М.П.

Выписка из Единого государственного реестра недвижимости об объекте недвижимости
Описание местоположения земельного участка

| | | | |
|---------------------------------------|--------------------|--|----------------------|
| Земельный участок | | | |
| (вид объекта недвижимости) | | | |
| Лист № | Раздела 3.2 | Всего листов раздела 3.2 : ____ | Всего разделов: ____ |
| Всего листов выписки: ____ | | | |
| 15.11.2021 № 99/2021/430772807 | | | |
| Кадастровый номер: | | 02:17:000000:182(единое землепользование) | |

| Сведения о характерных точках границы земельного участка | | | | |
|--|------------|------------|-----------------------------------|---|
| Система координат | | | | |
| Зона № | | | | |
| Номер точки | Координаты | | Описание закрепления на местности | Средняя квадратическая погрешность определения координат характерных точек границ земельного участка, м |
| | X | Y | | |
| 1 | 2 | 3 | 4 | 5 |
| 3421 | 770235.04 | 1310644.84 | данные отсутствуют | данные отсутствуют |
| 3422 | 770190.55 | 1310803.5 | данные отсутствуют | данные отсутствуют |
| 3423 | 770180.64 | 1310835.68 | данные отсутствуют | данные отсутствуют |
| 3424 | 770177.38 | 1310850.77 | данные отсутствуют | данные отсутствуют |
| 3425 | 770130.54 | 1311010.84 | данные отсутствуют | данные отсутствуют |
| 3426 | 770104.02 | 1311062.5 | данные отсутствуют | данные отсутствуют |
| 3427 | 770075.44 | 1311124.08 | данные отсутствуют | данные отсутствуют |
| 3428 | 770040.93 | 1311221.65 | данные отсутствуют | данные отсутствуют |
| 3429 | 770201.21 | 1311123.02 | данные отсутствуют | данные отсутствуют |
| 3430 | 770467.31 | 1310986.46 | данные отсутствуют | данные отсутствуют |
| 3431 | 770589.99 | 1310920.86 | данные отсутствуют | данные отсутствуют |
| 3432 | 770591.92 | 1310919.68 | данные отсутствуют | данные отсутствуют |
| 3433 | 770610.72 | 1310904.94 | данные отсутствуют | данные отсутствуют |
| 3434 | 770616.67 | 1310896.95 | данные отсутствуют | данные отсутствуют |
| 3435 | 770616.68 | 1310896.93 | данные отсутствуют | данные отсутствуют |

| | | |
|-------------------------------|---------|-------------------|
| Государственный регистратор | | ФГИС ЕГРН |
| полное наименование должности | подпись | инициалы, фамилия |

М.П.

Раздел 3.2

Выписка из Единого государственного реестра недвижимости об объекте недвижимости
Описание местоположения земельного участка

| | | | |
|---------------------------------------|--------------------|--|----------------------|
| Земельный участок | | | |
| (вид объекта недвижимости) | | | |
| Лист № | Раздела 3.2 | Всего листов раздела 3.2 : ____ | Всего разделов: ____ |
| Всего листов выписки: ____ | | | |
| 15.11.2021 № 99/2021/430772807 | | | |
| Кадастровый номер: | | 02:17:000000:182(единое землепользование) | |

| Сведения о характерных точках границы земельного участка | | | | |
|--|------------|------------|-----------------------------------|---|
| Система координат | | | | |
| Зона № | | | | |
| Номер точки | Координаты | | Описание закрепления на местности | Средняя квадратическая погрешность определения координат характерных точек границ земельного участка, м |
| | X | Y | | |
| 1 | 2 | 3 | 4 | 5 |
| 3436 | 770626.81 | 1310887.74 | данные отсутствуют | данные отсутствуют |
| 3437 | 770326.82 | 1310221.1 | данные отсутствуют | данные отсутствуют |
| 3438 | 770468.25 | 1309519.58 | данные отсутствуют | данные отсутствуют |
| 3439 | 770609.12 | 1309550.88 | данные отсутствуют | данные отсутствуют |
| 3440 | 770605.56 | 1309547.1 | данные отсутствуют | данные отсутствуют |
| 3441 | 770601.1 | 1309506.98 | данные отсутствуют | данные отсутствуют |
| 3442 | 770665.74 | 1309584.99 | данные отсутствуют | данные отсутствуют |
| 3443 | 770681.34 | 1309651.86 | данные отсутствуют | данные отсутствуют |
| 3444 | 770703.63 | 1309678.61 | данные отсутствуют | данные отсутствуют |
| 3445 | 770730.38 | 1309696.44 | данные отсутствуют | данные отсутствуют |
| 3446 | 770761.59 | 1309752.17 | данные отсутствуют | данные отсутствуют |
| 3447 | 770826.41 | 1309810.67 | данные отсутствуют | данные отсутствуют |
| 3448 | 770864.26 | 1309810.67 | данные отсутствуют | данные отсутствуют |
| 3449 | 770854.8 | 1309853.25 | данные отсутствуют | данные отсутствуют |
| 3450 | 770953.5 | 1309947.66 | данные отсутствуют | данные отсутствуют |

| | | |
|-------------------------------|---------|-------------------|
| Государственный регистратор | | ФГИС ЕГРН |
| полное наименование должности | подпись | инициалы, фамилия |

М.П.

| | | | |
|---------------------------------------|--------------------|--|----------------------|
| Земельный участок | | | |
| (вид объекта недвижимости) | | | |
| Лист № | Раздела 3.2 | Всего листов раздела 3.2 : ____ | Всего разделов: ____ |
| Всего листов выписки: ____ | | | |
| 15.11.2021 № 99/2021/430772807 | | | |
| Кадастровый номер: | | 02:17:000000:182(единое землепользование) | |

| Сведения о характерных точках границы земельного участка | | | | |
|--|------------|------------|-----------------------------------|---|
| Система координат | | | | |
| Зона № | | | | |
| Номер точки | Координаты | | Описание закрепления на местности | Средняя квадратическая погрешность определения координат характерных точек границ земельного участка, м |
| | X | Y | | |
| 1 | 2 | 3 | 4 | 5 |
| 3451 | 771039.5 | 1310028.16 | данные отсутствуют | данные отсутствуют |
| 3452 | 771105.54 | 1310089.8 | данные отсутствуют | данные отсутствуют |
| 3453 | 771167.04 | 1310118.18 | данные отсутствуют | данные отсутствуют |
| 3454 | 771238.01 | 1310189.15 | данные отсутствуют | данные отсутствуют |
| 3455 | 771317.59 | 1310260.88 | данные отсутствуют | данные отсутствуют |
| 3456 | 771493.33 | 1310419.29 | данные отсутствуют | данные отсутствуют |
| 3457 | 771617.19 | 1310530.93 | данные отсутствуют | данные отсутствуют |
| 3458 | 772043.73 | 1310322.93 | данные отсутствуют | данные отсутствуют |
| 3459 | 771988.15 | 1310272.4 | данные отсутствуют | данные отсутствуют |
| 3460 | 772052.43 | 1310317.77 | данные отсутствуют | данные отсутствуют |
| 3461 | 772505.05 | 1309955.68 | данные отсутствуют | данные отсутствуют |
| 3462 | 772333.35 | 1309856.87 | данные отсутствуют | данные отсутствуют |
| 3463 | 772343.58 | 1309843.23 | данные отсутствуют | данные отсутствуют |
| 3464 | 772404.97 | 1309843.23 | данные отсутствуют | данные отсутствуют |
| 3465 | 772254.9 | 1309689.74 | данные отсутствуют | данные отсутствуют |

| | | |
|-------------------------------|---------|-------------------|
| Государственный регистратор | | ФГИС ЕГРН |
| полное наименование должности | подпись | инициалы, фамилия |

М.П.

Раздел 3.2

Выписка из Единого государственного реестра недвижимости об объекте недвижимости
Описание местоположения земельного участка

| | | | |
|---------------------------------------|--------------------|--|----------------------|
| Земельный участок | | | |
| (вид объекта недвижимости) | | | |
| Лист № | Раздела 3.2 | Всего листов раздела 3.2 : ____ | Всего разделов: ____ |
| Всего листов выписки: ____ | | | |
| 15.11.2021 № 99/2021/430772807 | | | |
| Кадастровый номер: | | 02:17:000000:182(единое землепользование) | |

| Сведения о характерных точках границы земельного участка | | | | |
|--|------------|------------|-----------------------------------|---|
| Система координат | | | | |
| Зона № | | | | |
| Номер точки | Координаты | | Описание закрепления на местности | Средняя квадратическая погрешность определения координат характерных точек границ земельного участка, м |
| | X | Y | | |
| 1 | 2 | 3 | 4 | 5 |
| 3466 | 772244.66 | 1309607.89 | данные отсутствуют | данные отсутствуют |
| 3467 | 772275.36 | 1309611.3 | данные отсутствуют | данные отсутствуют |
| 3468 | 772299.24 | 1309689.74 | данные отсутствуют | данные отсутствуют |
| 3469 | 772357.22 | 1309764.78 | данные отсутствуют | данные отсутствуют |
| 3470 | 772398.15 | 1309788.66 | данные отсутствуют | данные отсутствуют |
| 3471 | 772445.9 | 1309850.05 | данные отсутствуют | данные отсутствуют |
| 3472 | 772551.53 | 1309915.23 | данные отсутствуют | данные отсутствуют |
| 3473 | 773117.22 | 1309578.87 | данные отсутствуют | данные отсутствуют |
| 3474 | 773083.36 | 1309528.08 | данные отсутствуют | данные отсутствуют |
| 3475 | 772794.62 | 1309262.77 | данные отсутствуют | данные отсутствуют |
| 3476 | 772772.06 | 1309237.16 | данные отсутствуют | данные отсутствуют |
| 3477 | 772771.46 | 1309236.67 | данные отсутствуют | данные отсутствуют |
| 3478 | 772755.7 | 1309222.52 | данные отсутствуют | данные отсутствуют |
| 3479 | 772755.69 | 1309222.51 | данные отсутствуют | данные отсутствуют |
| 3480 | 772725.24 | 1309190.23 | данные отсутствуют | данные отсутствуют |

| | | |
|-------------------------------|---------|-------------------|
| Государственный регистратор | | ФГИС ЕГРН |
| полное наименование должности | подпись | инициалы, фамилия |

М.П.

Выписка из Единого государственного реестра недвижимости об объекте недвижимости
Описание местоположения земельного участка

| | | | |
|---------------------------------------|--------------------|--|----------------------|
| Земельный участок | | | |
| (вид объекта недвижимости) | | | |
| Лист № | Раздела 3.2 | Всего листов раздела 3.2 : ____ | Всего разделов: ____ |
| Всего листов выписки: ____ | | | |
| 15.11.2021 № 99/2021/430772807 | | | |
| Кадастровый номер: | | 02:17:000000:182(единое землепользование) | |

| Сведения о характерных точках границы земельного участка | | | | |
|--|------------|------------|-----------------------------------|---|
| Система координат | | | | |
| Зона № | | | | |
| Номер точки | Координаты | | Описание закрепления на местности | Средняя квадратическая погрешность определения координат характерных точек границ земельного участка, м |
| | X | Y | | |
| 1 | 2 | 3 | 4 | 5 |
| 3481 | 772710.02 | 1309171.98 | данные отсутствуют | данные отсутствуют |
| 3482 | 772690.37 | 1309149.31 | данные отсутствуют | данные отсутствуют |
| 3483 | 772672.98 | 1309126.85 | данные отсутствуют | данные отсутствуют |
| 3484 | 772658.45 | 1309108.2 | данные отсутствуют | данные отсутствуют |
| 3485 | 772505.72 | 1308934.83 | данные отсутствуют | данные отсутствуют |
| 3486 | 772501.66 | 1308929.93 | данные отсутствуют | данные отсутствуют |
| 3487 | 772492.9 | 1308922.47 | данные отсутствуют | данные отсутствуют |
| 3488 | 772471.73 | 1308905.41 | данные отсутствуют | данные отсутствуют |
| 3489 | 772458.57 | 1308895.37 | данные отсутствуют | данные отсутствуют |
| 3490 | 772458.56 | 1308895.36 | данные отсутствуют | данные отсутствуют |
| 3491 | 772451.11 | 1308887.59 | данные отсутствуют | данные отсутствуют |
| 3492 | 772440.42 | 1308876.91 | данные отсутствуют | данные отсутствуют |
| 3493 | 772424.87 | 1308864.06 | данные отсутствуют | данные отсутствуют |
| 3494 | 772416.56 | 1308856.06 | данные отсутствуют | данные отсутствуют |
| 3495 | 772409.64 | 1308847.53 | данные отсутствуют | данные отсутствуют |

| | | |
|-------------------------------|---------|-------------------|
| Государственный регистратор | | ФГИС ЕГРН |
| полное наименование должности | подпись | инициалы, фамилия |

М.П.

Раздел 3.2

Выписка из Единого государственного реестра недвижимости об объекте недвижимости
Описание местоположения земельного участка

| | | | |
|---------------------------------------|--------------------|--|----------------------|
| Земельный участок | | | |
| (вид объекта недвижимости) | | | |
| Лист № | Раздела 3.2 | Всего листов раздела 3.2 : ____ | Всего разделов: ____ |
| Всего листов выписки: ____ | | | |
| 15.11.2021 № 99/2021/430772807 | | | |
| Кадастровый номер: | | 02:17:000000:182(единое землепользование) | |

| Сведения о характерных точках границы земельного участка | | | | |
|--|------------|------------|-----------------------------------|---|
| Система координат | | | | |
| Зона № | | | | |
| Номер точки | Координаты | | Описание закрепления на местности | Средняя квадратическая погрешность определения координат характерных точек границ земельного участка, м |
| | X | Y | | |
| 1 | 2 | 3 | 4 | 5 |
| 3496 | 772404.67 | 1308840.5 | данные отсутствуют | данные отсутствуют |
| 3497 | 772397.55 | 1308830.57 | данные отсутствуют | данные отсутствуют |
| 3498 | 772392.47 | 1308823.76 | данные отсутствуют | данные отсутствуют |
| 3499 | 772373.9 | 1308798.61 | данные отсутствуют | данные отсутствуют |
| 3500 | 772362.56 | 1308782.74 | данные отсутствуют | данные отсутствуют |
| 3501 | 772346.37 | 1308761.36 | данные отсутствуют | данные отсутствуют |
| 3502 | 772337.62 | 1308749.26 | данные отсутствуют | данные отсутствуют |
| 3503 | 772323.47 | 1308727.02 | данные отсутствуют | данные отсутствуют |
| 3504 | 772303.71 | 1308697.01 | данные отсутствуют | данные отсутствуют |
| 3505 | 772290.22 | 1308676.17 | данные отсутствуют | данные отсутствуют |
| 3506 | 772284.09 | 1308667.35 | данные отсутствуют | данные отсутствуют |
| 3507 | 772279.34 | 1308661.61 | данные отсутствуют | данные отсутствуют |
| 3508 | 772088.56 | 1308390.27 | данные отсутствуют | данные отсутствуют |
| 3509 | 772051.18 | 1308351.83 | данные отсутствуют | данные отсутствуют |
| 3510 | 772029.05 | 1308331 | данные отсутствуют | данные отсутствуют |

| | | |
|-------------------------------|---------|-------------------|
| Государственный регистратор | | ФГИС ЕГРН |
| полное наименование должности | подпись | инициалы, фамилия |

М.П.

| | | | |
|---------------------------------------|--------------------|--|----------------------|
| Земельный участок | | | |
| (вид объекта недвижимости) | | | |
| Лист № | Раздела 3.2 | Всего листов раздела 3.2 : ____ | Всего разделов: ____ |
| Всего листов выписки: ____ | | | |
| 15.11.2021 № 99/2021/430772807 | | | |
| Кадастровый номер: | | 02:17:000000:182(единое землепользование) | |

| Сведения о характерных точках границы земельного участка | | | | |
|--|------------|------------|-----------------------------------|---|
| Система координат | | | | |
| Зона № | | | | |
| Номер точки | Координаты | | Описание закрепления на местности | Средняя квадратическая погрешность определения координат характерных точек границ земельного участка, м |
| | X | Y | | |
| 1 | 2 | 3 | 4 | 5 |
| 3511 | 772022.58 | 1308326.14 | данные отсутствуют | данные отсутствуют |
| 3512 | 772012 | 1308317.07 | данные отсутствуют | данные отсутствуют |
| 3513 | 772002.08 | 1308311.68 | данные отсутствуют | данные отсутствуют |
| 3514 | 772002.06 | 1308311.67 | данные отсутствуют | данные отсутствуют |
| 3515 | 771993.09 | 1308303.79 | данные отсутствуют | данные отсутствуют |
| 3516 | 771993.08 | 1308303.77 | данные отсутствуют | данные отсутствуют |
| 3517 | 771989.31 | 1308298.7 | данные отсутствуют | данные отсутствуют |
| 3518 | 771985.62 | 1308292.98 | данные отсутствуют | данные отсутствуют |
| 3519 | 771982.93 | 1308288.55 | данные отсутствуют | данные отсутствуют |
| 3520 | 771979.59 | 1308280.66 | данные отсутствуют | данные отсутствуют |
| 3521 | 771979.58 | 1308280.65 | данные отсутствуют | данные отсутствуют |
| 3522 | 771976.66 | 1308271.48 | данные отсутствуют | данные отсутствуют |
| 3523 | 771971.81 | 1308263.18 | данные отсутствуют | данные отсутствуют |
| 3524 | 771964.27 | 1308255.31 | данные отсутствуют | данные отсутствуют |
| 3525 | 771953.7 | 1308246.68 | данные отсутствуют | данные отсутствуют |

| | | |
|-------------------------------|---------|-------------------|
| Государственный регистратор | | ФГИС ЕГРН |
| полное наименование должности | подпись | инициалы, фамилия |

М.П.

Раздел 3.2

Выписка из Единого государственного реестра недвижимости об объекте недвижимости
Описание местоположения земельного участка

| | | | |
|---------------------------------------|--------------------|--|----------------------|
| Земельный участок | | | |
| (вид объекта недвижимости) | | | |
| Лист № | Раздела 3.2 | Всего листов раздела 3.2 : ____ | Всего разделов: ____ |
| Всего листов выписки: ____ | | | |
| 15.11.2021 № 99/2021/430772807 | | | |
| Кадастровый номер: | | 02:17:000000:182(единое землепользование) | |

| Сведения о характерных точках границы земельного участка | | | | |
|--|------------|------------|-----------------------------------|---|
| Система координат | | | | |
| Зона № | | | | |
| Номер точки | Координаты | | Описание закрепления на местности | Средняя квадратическая погрешность определения координат характерных точек границ земельного участка, м |
| | X | Y | | |
| 1 | 2 | 3 | 4 | 5 |
| 3526 | 771946.69 | 1308242.69 | данные отсутствуют | данные отсутствуют |
| 3527 | 771937.29 | 1308238.26 | данные отсутствуют | данные отсутствуют |
| 3528 | 771929.19 | 1308233.08 | данные отсутствуют | данные отсутствуют |
| 3529 | 771926.16 | 1308231.02 | данные отсутствуют | данные отсутствуют |
| 3530 | 771916.88 | 1308223.35 | данные отсутствуют | данные отсутствуют |
| 3531 | 771907.26 | 1308213.84 | данные отсутствуют | данные отсутствуют |
| 3532 | 771898.62 | 1308205.2 | данные отсутствуют | данные отсутствуют |
| 3533 | 771898.61 | 1308205.19 | данные отсутствуют | данные отсутствуют |
| 3534 | 771892.46 | 1308196.88 | данные отсутствуют | данные отсутствуют |
| 3535 | 771886.72 | 1308187.81 | данные отсутствуют | данные отсутствуют |
| 3536 | 771870.32 | 1308163.63 | данные отсутствуют | данные отсутствуют |
| 3537 | 771866.75 | 1308157.79 | данные отсутствуют | данные отсутствуют |
| 3538 | 771863.18 | 1308151.75 | данные отсутствуют | данные отсутствуют |
| 3539 | 771863.17 | 1308151.73 | данные отсутствуют | данные отсутствуют |
| 3540 | 771860.72 | 1308144.08 | данные отсутствуют | данные отсутствуют |

| | | |
|-------------------------------|---------|-------------------|
| Государственный регистратор | | ФГИС ЕГРН |
| полное наименование должности | подпись | инициалы, фамилия |

М.П.

Выписка из Единого государственного реестра недвижимости об объекте недвижимости
Описание местоположения земельного участка

| | | | |
|---------------------------------------|--------------------|--|----------------------|
| Земельный участок | | | |
| (вид объекта недвижимости) | | | |
| Лист № | Раздела 3.2 | Всего листов раздела 3.2 : ____ | Всего разделов: ____ |
| Всего листов выписки: ____ | | | |
| 15.11.2021 № 99/2021/430772807 | | | |
| Кадастровый номер: | | 02:17:000000:182(единое землепользование) | |

| Сведения о характерных точках границы земельного участка | | | | |
|--|------------|------------|-----------------------------------|---|
| Система координат | | | | |
| Зона № | | | | |
| Номер точки | Координаты | | Описание закрепления на местности | Средняя квадратическая погрешность определения координат характерных точек границ земельного участка, м |
| | X | Y | | |
| 1 | 2 | 3 | 4 | 5 |
| 3541 | 771852.6 | 1308121.5 | данные отсутствуют | данные отсутствуют |
| 3542 | 771829.5 | 1308066.11 | данные отсутствуют | данные отсутствуют |
| 3543 | 771818.05 | 1308036.74 | данные отсутствуют | данные отсутствуют |
| 3544 | 771791.69 | 1307977.77 | данные отсутствуют | данные отсутствуют |
| 3545 | 771774.65 | 1307944.76 | данные отсутствуют | данные отсутствуют |
| 3546 | 771768.28 | 1307932.45 | данные отсутствуют | данные отсутствуют |
| 3547 | 771762.56 | 1307917 | данные отсутствуют | данные отсутствуют |
| 3548 | 771757.79 | 1307902.96 | данные отсутствуют | данные отсутствуют |
| 3549 | 771732.74 | 1307817.02 | данные отсутствуют | данные отсутствуют |
| 3550 | 771729.4 | 1307802.22 | данные отсутствуют | данные отсутствуют |
| 3551 | 772246.95 | 1309630.83 | данные отсутствуют | данные отсутствуют |
| 3552 | 772246 | 1309632.87 | данные отсутствуют | данные отсутствуют |
| 3553 | 772243.96 | 1309631.92 | данные отсутствуют | данные отсутствуют |
| 3554 | 772244.91 | 1309629.88 | данные отсутствуют | данные отсутствуют |
| 3555 | 770836.84 | 1306939.52 | данные отсутствуют | данные отсутствуют |

| | | |
|-------------------------------|---------|-------------------|
| Государственный регистратор | | ФГИС ЕГРН |
| полное наименование должности | подпись | инициалы, фамилия |

М.П.

Раздел 3.2

Выписка из Единого государственного реестра недвижимости об объекте недвижимости
Описание местоположения земельного участка

| | | | |
|---------------------------------------|--------------------|--|----------------------|
| Земельный участок | | | |
| (вид объекта недвижимости) | | | |
| Лист № | Раздела 3.2 | Всего листов раздела 3.2 : ____ | Всего разделов: ____ |
| Всего листов выписки: ____ | | | |
| 15.11.2021 № 99/2021/430772807 | | | |
| Кадастровый номер: | | 02:17:000000:182(единое землепользование) | |

| Сведения о характерных точках границы земельного участка | | | | |
|--|------------|------------|-----------------------------------|---|
| Система координат | | | | |
| Зона № | | | | |
| Номер точки | Координаты | | Описание закрепления на местности | Средняя квадратическая погрешность определения координат характерных точек границ земельного участка, м |
| | X | Y | | |
| 1 | 2 | 3 | 4 | 5 |
| 3556 | 770836.64 | 1306941.77 | данные отсутствуют | данные отсутствуют |
| 3557 | 770834.4 | 1306941.57 | данные отсутствуют | данные отсутствуют |
| 3558 | 770834.6 | 1306939.33 | данные отсутствуют | данные отсутствуют |
| 3559 | 771478.27 | 1309282.67 | данные отсутствуют | данные отсутствуют |
| 3560 | 771477.32 | 1309284.71 | данные отсутствуют | данные отсутствуют |
| 3561 | 771475.28 | 1309283.76 | данные отсутствуют | данные отсутствуют |
| 3562 | 771476.23 | 1309281.72 | данные отсутствуют | данные отсутствуют |
| 3563 | 770827.09 | 1307062.42 | данные отсутствуют | данные отсутствуют |
| 3564 | 770826.89 | 1307064.67 | данные отсутствуют | данные отсутствуют |
| 3565 | 770824.66 | 1307064.47 | данные отсутствуют | данные отсутствуют |
| 3566 | 770824.84 | 1307062.23 | данные отсутствуют | данные отсутствуют |
| 3567 | 771021.76 | 1309075.85 | данные отсутствуют | данные отсутствуют |
| 3568 | 771020.81 | 1309077.89 | данные отсутствуют | данные отсутствуют |
| 3569 | 771018.77 | 1309076.94 | данные отсутствуют | данные отсутствуют |
| 3570 | 771019.71 | 1309074.9 | данные отсутствуют | данные отсутствуют |

| | | |
|-------------------------------|---------|-------------------|
| Государственный регистратор | | ФГИС ЕГРН |
| полное наименование должности | подпись | инициалы, фамилия |

М.П.

| | | | |
|---------------------------------------|--------------------|--|----------------------|
| Земельный участок | | | |
| (вид объекта недвижимости) | | | |
| Лист № | Раздела 3.2 | Всего листов раздела 3.2 : ____ | Всего разделов: ____ |
| Всего листов выписки: ____ | | | |
| 15.11.2021 № 99/2021/430772807 | | | |
| Кадастровый номер: | | 02:17:000000:182(единое землепользование) | |

| Сведения о характерных точках границы земельного участка | | | | |
|--|------------|------------|-----------------------------------|---|
| Система координат | | | | |
| Зона № | | | | |
| Номер точки | Координаты | | Описание закрепления на местности | Средняя квадратическая погрешность определения координат характерных точек границ земельного участка, м |
| | X | Y | | |
| 1 | 2 | 3 | 4 | 5 |
| 3571 | 770817.1 | 1307186.86 | данные отсутствуют | данные отсутствуют |
| 3572 | 770816.89 | 1307189.11 | данные отсутствуют | данные отсутствуют |
| 3573 | 770814.65 | 1307188.91 | данные отсутствуют | данные отсутствуют |
| 3574 | 770814.85 | 1307186.67 | данные отсутствуют | данные отсутствуют |
| 3575 | 770907.7 | 1309024.34 | данные отсутствуют | данные отсутствуют |
| 3576 | 770906.75 | 1309026.38 | данные отсутствуют | данные отсутствуют |
| 3577 | 770904.71 | 1309025.43 | данные отсутствуют | данные отсутствуют |
| 3578 | 770905.67 | 1309023.39 | данные отсутствуют | данные отсутствуют |
| 3579 | 770787.14 | 1307564.21 | данные отсутствуют | данные отсутствуют |
| 3580 | 770786.93 | 1307566.45 | данные отсутствуют | данные отсутствуют |
| 3581 | 770784.7 | 1307566.26 | данные отсутствуют | данные отсутствуют |
| 3582 | 770784.88 | 1307564.01 | данные отсутствуют | данные отсутствуют |
| 3583 | 770793.63 | 1308972.8 | данные отсутствуют | данные отсутствуют |
| 3584 | 770792.68 | 1308974.84 | данные отсутствуют | данные отсутствуют |
| 3585 | 770790.63 | 1308973.89 | данные отсутствуют | данные отсутствуют |

| | | |
|-------------------------------|---------|-------------------|
| Государственный регистратор | | ФГИС ЕГРН |
| полное наименование должности | подпись | инициалы, фамилия |

М.П.

Раздел 3.2

Выписка из Единого государственного реестра недвижимости об объекте недвижимости
Описание местоположения земельного участка

| | | | |
|---------------------------------------|--------------------|--|----------------------|
| Земельный участок | | | |
| (вид объекта недвижимости) | | | |
| Лист № | Раздела 3.2 | Всего листов раздела 3.2 : ____ | Всего разделов: ____ |
| Всего листов выписки: ____ | | | |
| 15.11.2021 № 99/2021/430772807 | | | |
| Кадастровый номер: | | 02:17:000000:182(единое землепользование) | |

| Сведения о характерных точках границы земельного участка | | | | |
|--|------------|------------|-----------------------------------|---|
| Система координат | | | | |
| Зона № | | | | |
| Номер точки | Координаты | | Описание закрепления на местности | Средняя квадратическая погрешность определения координат характерных точек границ земельного участка, м |
| | X | Y | | |
| 1 | 2 | 3 | 4 | 5 |
| 3586 | 770791.58 | 1308971.85 | данные отсутствуют | данные отсутствуют |
| 3587 | 770777.27 | 1307689.21 | данные отсутствуют | данные отсутствуют |
| 3588 | 770777.07 | 1307691.45 | данные отсутствуют | данные отсутствуют |
| 3589 | 770774.83 | 1307691.26 | данные отсутствуют | данные отсутствуют |
| 3590 | 770775.03 | 1307689.02 | данные отсутствуют | данные отсутствуют |
| 3591 | 770684.63 | 1308916.05 | данные отсутствуют | данные отсутствуют |
| 3592 | 770685.64 | 1308917.77 | данные отсутствуют | данные отсутствуют |
| 3593 | 770679.12 | 1308921.61 | данные отсутствуют | данные отсутствуют |
| 3594 | 770676.68 | 1308929.63 | данные отсутствуют | данные отсутствуют |
| 3595 | 770674.36 | 1308928.79 | данные отсутствуют | данные отсутствуют |
| 3596 | 770676.9 | 1308921.58 | данные отсутствуют | данные отсутствуют |
| 3597 | 770669.07 | 1308919 | данные отсутствуют | данные отсутствуют |
| 3598 | 770669.69 | 1308917.1 | данные отсутствуют | данные отсутствуют |
| 3599 | 770678.08 | 1308919.84 | данные отсутствуют | данные отсутствуют |
| 3600 | 770767.44 | 1307814.65 | данные отсутствуют | данные отсутствуют |

| | | |
|-------------------------------|---------|-------------------|
| Государственный регистратор | | ФГИС ЕГРН |
| полное наименование должности | подпись | инициалы, фамилия |

М.П.

Выписка из Единого государственного реестра недвижимости об объекте недвижимости
Описание местоположения земельного участка

| | | | |
|---------------------------------------|--------------------|--|----------------------|
| Земельный участок | | | |
| (вид объекта недвижимости) | | | |
| Лист № | Раздела 3.2 | Всего листов раздела 3.2 : ____ | Всего разделов: ____ |
| Всего листов выписки: ____ | | | |
| 15.11.2021 № 99/2021/430772807 | | | |
| Кадастровый номер: | | 02:17:000000:182(единое землепользование) | |

| Сведения о характерных точках границы земельного участка | | | | |
|--|------------|------------|-----------------------------------|---|
| Система координат | | | | |
| Зона № | | | | |
| Номер точки | Координаты | | Описание закрепления на местности | Средняя квадратическая погрешность определения координат характерных точек границ земельного участка, м |
| | X | Y | | |
| 1 | 2 | 3 | 4 | 5 |
| 3601 | 770767.25 | 1307816.89 | данные отсутствуют | данные отсутствуют |
| 3602 | 770765.01 | 1307816.7 | данные отсутствуют | данные отсутствуют |
| 3603 | 770765.2 | 1307814.46 | данные отсутствуют | данные отсутствуют |
| 3604 | 770688.7 | 1308796.27 | данные отсутствуют | данные отсутствуют |
| 3605 | 770688.5 | 1308798.51 | данные отсутствуют | данные отсутствуют |
| 3606 | 770686.26 | 1308798.31 | данные отсутствуют | данные отсутствуют |
| 3607 | 770686.45 | 1308796.07 | данные отсутствуют | данные отсутствуют |
| 3608 | 770758.18 | 1307932.83 | данные отсутствуют | данные отсутствуют |
| 3609 | 770757.99 | 1307935.07 | данные отсутствуют | данные отсутствуют |
| 3610 | 770755.75 | 1307934.87 | данные отсутствуют | данные отсутствуют |
| 3611 | 770755.94 | 1307932.63 | данные отсутствуют | данные отсутствуют |
| 3612 | 770698.92 | 1308670.79 | данные отсутствуют | данные отсутствуют |
| 3613 | 770698.73 | 1308673.03 | данные отсутствуют | данные отсутствуют |
| 3614 | 770696.48 | 1308672.83 | данные отсутствуют | данные отсутствуют |
| 3615 | 770696.67 | 1308670.59 | данные отсутствуют | данные отсутствуют |

| | | |
|-------------------------------|---------|-------------------|
| Государственный регистратор | | ФГИС ЕГРН |
| полное наименование должности | подпись | инициалы, фамилия |

М.П.

Раздел 3.2

Выписка из Единого государственного реестра недвижимости об объекте недвижимости
Описание местоположения земельного участка

| | | | |
|---------------------------------------|--------------------|--|----------------------|
| Земельный участок | | | |
| (вид объекта недвижимости) | | | |
| Лист № | Раздела 3.2 | Всего листов раздела 3.2 : ____ | Всего разделов: ____ |
| Всего листов выписки: ____ | | | |
| 15.11.2021 № 99/2021/430772807 | | | |
| Кадастровый номер: | | 02:17:000000:182(единое землепользование) | |

| Сведения о характерных точках границы земельного участка | | | | |
|--|------------|------------|-----------------------------------|---|
| Система координат | | | | |
| Зона № | | | | |
| Номер точки | Координаты | | Описание закрепления на местности | Средняя квадратическая погрешность определения координат характерных точек границ земельного участка, м |
| | X | Y | | |
| 1 | 2 | 3 | 4 | 5 |
| 3616 | 770748.26 | 1308057.68 | данные отсутствуют | данные отсутствуют |
| 3617 | 770748.06 | 1308059.92 | данные отсутствуют | данные отсутствуют |
| 3618 | 770745.82 | 1308059.73 | данные отсутствуют | данные отсутствуют |
| 3619 | 770746.01 | 1308057.49 | данные отсутствуют | данные отсутствуют |
| 3620 | 770709.03 | 1308546.36 | данные отсутствуют | данные отсутствуют |
| 3621 | 770708.83 | 1308548.6 | данные отсутствуют | данные отсутствуют |
| 3622 | 770706.59 | 1308548.41 | данные отсутствуют | данные отсутствуют |
| 3623 | 770706.8 | 1308546.17 | данные отсутствуют | данные отсутствуют |
| 3624 | 770738.06 | 1308183.9 | данные отсутствуют | данные отсутствуют |
| 3625 | 770737.87 | 1308186.14 | данные отсутствуют | данные отсутствуют |
| 3626 | 770735.63 | 1308185.95 | данные отсутствуют | данные отсутствуют |
| 3627 | 770735.82 | 1308183.71 | данные отсутствуют | данные отсутствуют |
| 3628 | 772459.2 | 1308898.65 | данные отсутствуют | данные отсутствуют |
| 3629 | 772499.8 | 1308930.56 | данные отсутствуют | данные отсутствуют |
| 3630 | 772562.07 | 1309000.36 | данные отсутствуют | данные отсутствуют |

| | | |
|-------------------------------|---------|-------------------|
| Государственный регистратор | | ФГИС ЕГРН |
| полное наименование должности | подпись | инициалы, фамилия |

М.П.

| | | | |
|---------------------------------------|--------------------|--|-----------------------|
| Земельный участок | | | |
| (вид объекта недвижимости) | | | |
| Лист № _____ | Раздела 3.2 | Всего листов раздела 3.2 : _____ | Всего разделов: _____ |
| Всего листов выписки: _____ | | | |
| 15.11.2021 № 99/2021/430772807 | | | |
| Кадастровый номер: | | 02:17:000000:182(единое землепользование) | |

| Сведения о характерных точках границы земельного участка | | | | |
|--|------------|------------|-----------------------------------|---|
| Система координат | | | | |
| Зона № _____ | | | | |
| Номер точки | Координаты | | Описание закрепления на местности | Средняя квадратическая погрешность определения координат характерных точек границ земельного участка, м |
| | X | Y | | |
| 1 | 2 | 3 | 4 | 5 |
| 3631 | 772645.85 | 1309095.9 | данные отсутствуют | данные отсутствуют |
| 3632 | 772736.1 | 1309205.61 | данные отсутствуют | данные отсутствуют |
| 3633 | 772775.42 | 1309243.99 | данные отсутствуют | данные отсутствуют |
| 3634 | 772838.76 | 1309306.21 | данные отсутствуют | данные отсутствуют |
| 3635 | 772886.87 | 1309348.69 | данные отсутствуют | данные отсутствуют |
| 3636 | 773081.81 | 1309528.78 | данные отсутствуют | данные отсутствуют |
| 3637 | 773097.43 | 1309551.92 | данные отсутствуют | данные отсутствуют |
| 3638 | 772708.27 | 1309809.25 | данные отсутствуют | данные отсутствуют |
| 3639 | 772707.17 | 1309820.32 | данные отсутствуют | данные отсутствуют |
| 3640 | 772550.98 | 1309913.26 | данные отсутствуют | данные отсутствуют |
| 3641 | 772447.05 | 1309848.86 | данные отсутствуют | данные отсутствуют |
| 3642 | 772399.62 | 1309787.54 | данные отсутствуют | данные отсутствуют |
| 3643 | 772358.16 | 1309762.67 | данные отсутствуют | данные отсутствуют |
| 3644 | 772300.7 | 1309688.82 | данные отсутствуют | данные отсутствуют |
| 3645 | 772277.18 | 1309610.34 | данные отсутствуют | данные отсутствуют |

| | | |
|-------------------------------|---------|-------------------|
| Государственный регистратор | | ФГИС ЕГРН |
| полное наименование должности | подпись | инициалы, фамилия |

М.П.

Раздел 3.2

Выписка из Единого государственного реестра недвижимости об объекте недвижимости
Описание местоположения земельного участка

| | | | |
|---------------------------------------|--------------------|--|-----------------------|
| Земельный участок | | | |
| (вид объекта недвижимости) | | | |
| Лист № _____ | Раздела 3.2 | Всего листов раздела 3.2 : _____ | Всего разделов: _____ |
| Всего листов выписки: _____ | | | |
| 15.11.2021 № 99/2021/430772807 | | | |
| Кадастровый номер: | | 02:17:000000:182(единое землепользование) | |

| Сведения о характерных точках границы земельного участка | | | | |
|--|------------|------------|-----------------------------------|---|
| Система координат | | | | |
| Зона № _____ | | | | |
| Номер точки | Координаты | | Описание закрепления на местности | Средняя квадратическая погрешность определения координат характерных точек границ земельного участка, м |
| | X | Y | | |
| 1 | 2 | 3 | 4 | 5 |
| 3646 | 772243.82 | 1309606.68 | данные отсутствуют | данные отсутствуют |
| 3647 | 772242.86 | 1309631.55 | данные отсутствуют | данные отсутствуют |
| 3648 | 772253.85 | 1309690.17 | данные отсутствуют | данные отсутствуют |
| 3649 | 772352.09 | 1309799.06 | данные отсутствуют | данные отсутствуют |
| 3650 | 772303.49 | 1309785.95 | данные отсутствуют | данные отсутствуют |
| 3651 | 772259.53 | 1309765.89 | данные отсутствуют | данные отсутствуют |
| 3652 | 772193.2 | 1309737.36 | данные отсутствуют | данные отсутствуют |
| 3653 | 772163.89 | 1309691.08 | данные отсутствуют | данные отсутствуют |
| 3654 | 772139.21 | 1309607.78 | данные отсутствуют | данные отсутствуют |
| 3655 | 772091.39 | 1309522.94 | данные отсутствуют | данные отсутствуют |
| 3656 | 772020.44 | 1309432.7 | данные отсутствуют | данные отсутствуют |
| 3657 | 771994.98 | 1309368.69 | данные отсутствуют | данные отсутствуют |
| 3658 | 771966.45 | 1309326.26 | данные отсутствуют | данные отсутствуют |
| 3659 | 771949.87 | 1309318.9 | данные отсутствуют | данные отсутствуют |
| 3660 | 771934.84 | 1309324.29 | данные отсутствуют | данные отсутствуют |

| | | |
|-------------------------------|---------|-------------------|
| Государственный регистратор | | ФГИС ЕГРН |
| полное наименование должности | подпись | инициалы, фамилия |

М.П.

Выписка из Единого государственного реестра недвижимости об объекте недвижимости
Описание местоположения земельного участка

| | | | |
|---------------------------------------|--------------------|--|----------------------|
| Земельный участок | | | |
| (вид объекта недвижимости) | | | |
| Лист № | Раздела 3.2 | Всего листов раздела 3.2 : ____ | Всего разделов: ____ |
| Всего листов выписки: ____ | | | |
| 15.11.2021 № 99/2021/430772807 | | | |
| Кадастровый номер: | | 02:17:000000:182(единое землепользование) | |

| Сведения о характерных точках границы земельного участка | | | | |
|--|------------|------------|-----------------------------------|---|
| Система координат | | | | |
| Зона № | | | | |
| Номер точки | Координаты | | Описание закрепления на местности | Средняя квадратическая погрешность определения координат характерных точек границ земельного участка, м |
| | X | Y | | |
| 1 | 2 | 3 | 4 | 5 |
| 3661 | 771928.08 | 1309338.95 | данные отсутствуют | данные отсутствуют |
| 3662 | 771951.79 | 1309424.22 | данные отсутствуют | данные отсутствуют |
| 3663 | 772035.09 | 1309499.8 | данные отсутствуют | данные отсутствуют |
| 3664 | 772119.93 | 1309630.92 | данные отсутствуют | данные отсутствуют |
| 3665 | 772136.13 | 1309702.65 | данные отсутствуют | данные отсутствуют |
| 3666 | 772115.3 | 1309712.67 | данные отсутствуют | данные отсутствуют |
| 3667 | 772067.48 | 1309707.28 | данные отсутствуют | данные отсутствуют |
| 3668 | 772037.4 | 1309688.77 | данные отсутствуют | данные отсутствуют |
| 3669 | 771986.5 | 1309648.66 | данные отсутствуют | данные отсутствуют |
| 3670 | 771960.28 | 1309611.64 | данные отсутствуют | данные отсутствуют |
| 3671 | 771919.31 | 1309598.39 | данные отсутствуют | данные отсутствуют |
| 3672 | 771871.58 | 1309600.07 | данные отсутствуют | данные отсутствуют |
| 3673 | 771823.28 | 1309580.84 | данные отсутствуют | данные отсутствуют |
| 3674 | 771782.98 | 1309536.3 | данные отсутствуют | данные отсутствуют |
| 3675 | 771742.01 | 1309524.48 | данные отсутствуют | данные отсутствуют |

| | | |
|-------------------------------|---------|-------------------|
| Государственный регистратор | | ФГИС ЕГРН |
| полное наименование должности | подпись | инициалы, фамилия |

М.П.

Раздел 3.2

Выписка из Единого государственного реестра недвижимости об объекте недвижимости
Описание местоположения земельного участка

| | | | |
|---------------------------------------|--------------------|--|----------------------|
| Земельный участок | | | |
| (вид объекта недвижимости) | | | |
| Лист № | Раздела 3.2 | Всего листов раздела 3.2 : ____ | Всего разделов: ____ |
| Всего листов выписки: ____ | | | |
| 15.11.2021 № 99/2021/430772807 | | | |
| Кадастровый номер: | | 02:17:000000:182(единое землепользование) | |

| Сведения о характерных точках границы земельного участка | | | | |
|--|------------|------------|-----------------------------------|---|
| Система координат | | | | |
| Зона № | | | | |
| Номер точки | Координаты | | Описание закрепления на местности | Средняя квадратическая погрешность определения координат характерных точек границ земельного участка, м |
| | X | Y | | |
| 1 | 2 | 3 | 4 | 5 |
| 3676 | 771687.73 | 1309504.1 | данные отсутствуют | данные отсутствуют |
| 3677 | 771663.33 | 1309496.72 | данные отсутствуют | данные отсутствуют |
| 3678 | 771639.91 | 1309493.69 | данные отсутствуют | данные отсутствуют |
| 3679 | 771618.6 | 1309476.66 | данные отсутствуют | данные отсутствуют |
| 3680 | 771618.51 | 1309455.7 | данные отсутствуют | данные отсутствуют |
| 3681 | 771617.51 | 1309445.66 | данные отсутствуют | данные отсутствуют |
| 3682 | 771590.83 | 1309415.73 | данные отсутствуют | данные отсутствуют |
| 3683 | 771532.99 | 1309368.69 | данные отсутствуют | данные отсутствуют |
| 3684 | 771493.65 | 1309326.26 | данные отсутствуют | данные отсутствуют |
| 3685 | 771485.94 | 1309286.16 | данные отсутствуют | данные отсутствуют |
| 3686 | 771473.33 | 1309267.9 | данные отсутствуют | данные отсутствуют |
| 3687 | 771459.72 | 1309263.02 | данные отсутствуют | данные отсутствуют |
| 3688 | 771452 | 1309290.01 | данные отсутствуют | данные отсутствуют |
| 3689 | 771434.37 | 1309314.17 | данные отсутствуют | данные отсутствуют |
| 3690 | 771421.64 | 1309320.92 | данные отсутствуют | данные отсутствуют |

| | | |
|-------------------------------|---------|-------------------|
| Государственный регистратор | | ФГИС ЕГРН |
| полное наименование должности | подпись | инициалы, фамилия |

М.П.

| | | | |
|---------------------------------------|--------------------|--|----------------------|
| Земельный участок | | | |
| (вид объекта недвижимости) | | | |
| Лист № | Раздела 3.2 | Всего листов раздела 3.2 : ____ | Всего разделов: ____ |
| Всего листов выписки: ____ | | | |
| 15.11.2021 № 99/2021/430772807 | | | |
| Кадастровый номер: | | 02:17:000000:182(единое землепользование) | |

| Сведения о характерных точках границы земельного участка | | | | |
|--|------------|------------|-----------------------------------|---|
| Система координат | | | | |
| Зона № | | | | |
| Номер точки | Координаты | | Описание закрепления на местности | Средняя квадратическая погрешность определения координат характерных точек границ земельного участка, м |
| | X | Y | | |
| 1 | 2 | 3 | 4 | 5 |
| 3691 | 771401.87 | 1309315.47 | данные отсутствуют | данные отсутствуют |
| 3692 | 771354.82 | 1309293.87 | данные отсутствуют | данные отсутствуют |
| 3693 | 771301.9 | 1309288.72 | данные отсутствуют | данные отсутствуют |
| 3694 | 771276.92 | 1309281.53 | данные отсутствуют | данные отсутствуют |
| 3695 | 771253.5 | 1309275.03 | данные отсутствуют | данные отсутствуют |
| 3696 | 771235.28 | 1309261.48 | данные отсутствуют | данные отсутствуют |
| 3697 | 771224.77 | 1309246.11 | данные отсутствуют | данные отсутствуют |
| 3698 | 771202.21 | 1309231.84 | данные отсутствуют | данные отсутствуют |
| 3699 | 771152.67 | 1309200.22 | данные отсутствуют | данные отсутствуют |
| 3700 | 771082.56 | 1309137.3 | данные отсутствуют | данные отсутствуют |
| 3701 | 771205.2 | 1309040.12 | данные отсутствуют | данные отсутствуют |
| 3702 | 771323.97 | 1308968.39 | данные отсутствуют | данные отсутствуют |
| 3703 | 771374.88 | 1308937.54 | данные отсутствуют | данные отсутствуют |
| 3704 | 771422.7 | 1308885.87 | данные отсутствуют | данные отсутствуют |
| 3705 | 771597 | 1308771.72 | данные отсутствуют | данные отсутствуют |

| | | |
|-------------------------------|---------|-------------------|
| Государственный регистратор | | ФГИС ЕГРН |
| полное наименование должности | подпись | инициалы, фамилия |

М.П.

Раздел 3.2

Выписка из Единого государственного реестра недвижимости об объекте недвижимости
Описание местоположения земельного участка

| | | | |
|---------------------------------------|--------------------|--|----------------------|
| Земельный участок | | | |
| (вид объекта недвижимости) | | | |
| Лист № | Раздела 3.2 | Всего листов раздела 3.2 : ____ | Всего разделов: ____ |
| Всего листов выписки: ____ | | | |
| 15.11.2021 № 99/2021/430772807 | | | |
| Кадастровый номер: | | 02:17:000000:182(единое землепользование) | |

| Сведения о характерных точках границы земельного участка | | | | |
|--|------------|------------|-----------------------------------|---|
| Система координат | | | | |
| Зона № | | | | |
| Номер точки | Координаты | | Описание закрепления на местности | Средняя квадратическая погрешность определения координат характерных точек границ земельного участка, м |
| | X | Y | | |
| 1 | 2 | 3 | 4 | 5 |
| 3706 | 771641.74 | 1308733.15 | данные отсутствуют | данные отсутствуют |
| 3707 | 771872.35 | 1308543.42 | данные отсутствуют | данные отсутствуют |
| 3708 | 771911.4 | 1308507.07 | данные отсутствуют | данные отсутствуют |
| 3709 | 771966.94 | 1308507.07 | данные отсутствуют | данные отсутствуют |
| 3710 | 772130.44 | 1308537.92 | данные отсутствуют | данные отсутствуют |
| 3711 | 772206.56 | 1308559.24 | данные отсутствуют | данные отсутствуют |
| 3712 | 772282.82 | 1308668.08 | данные отсутствуют | данные отсутствуют |
| 3713 | 772355.08 | 1308776.5 | данные отсутствуют | данные отсутствуют |
| 3714 | 772410.42 | 1308850.83 | данные отсутствуют | данные отсутствуют |
| 3715 | 772421.5 | 1308863.07 | данные отсутствуют | данные отсутствуют |
| 3716 | 770728.73 | 1308301.61 | данные отсутствуют | данные отсутствуют |
| 3717 | 770728.55 | 1308303.85 | данные отсутствуют | данные отсутствуют |
| 3718 | 770726.3 | 1308303.65 | данные отсутствуют | данные отсутствуют |
| 3719 | 770726.49 | 1308301.41 | данные отсутствуют | данные отсутствуют |
| 3720 | 770718.79 | 1308425.05 | данные отсутствуют | данные отсутствуют |

| | | |
|-------------------------------|---------|-------------------|
| Государственный регистратор | | ФГИС ЕГРН |
| полное наименование должности | подпись | инициалы, фамилия |

М.П.

Выписка из Единого государственного реестра недвижимости об объекте недвижимости
Описание местоположения земельного участка

| | | | |
|---|---|--|-----------------------------------|
| Земельный участок | | | |
| <small>(вид объекта недвижимости)</small> | | | |
| Лист № <u> </u> Раздела 3.2 | Всего листов раздела 3.2 : <u> </u> | Всего разделов: <u> </u> | Всего листов выписки: <u> </u> |
| 15.11.2021 № 99/2021/430772807 | | | |
| Кадастровый номер: | | 02:17:000000:182(единое землепользование) | |

| Сведения о характерных точках границы земельного участка | | | | |
|--|------------|------------|-----------------------------------|---|
| Система координат | | | | |
| Зона № | | | | |
| Номер точки | Координаты | | Описание закрепления на местности | Средняя квадратическая погрешность определения координат характерных точек границ земельного участка, м |
| | X | Y | | |
| 1 | 2 | 3 | 4 | 5 |
| 3721 | 770718.59 | 1308427.29 | данные отсутствуют | данные отсутствуют |
| 3722 | 770716.35 | 1308427.09 | данные отсутствуют | данные отсутствуют |
| 3723 | 770716.54 | 1308424.85 | данные отсутствуют | данные отсутствуют |
| 3724 | 767524.59 | 1304341.54 | данные отсутствуют | данные отсутствуют |
| 3725 | 767603.85 | 1304328.19 | данные отсутствуют | данные отсутствуют |
| 3726 | 767652.01 | 1304320.52 | данные отсутствуют | данные отсутствуют |
| 3727 | 767656.64 | 1304319.44 | данные отсутствуют | данные отсутствуют |
| 3728 | 767676.09 | 1304315.34 | данные отсутствуют | данные отсутствуют |
| 3729 | 767696.37 | 1304308.64 | данные отсутствуют | данные отсутствуют |
| 3730 | 767702.86 | 1304307.67 | данные отсутствуют | данные отсутствуют |
| 3731 | 767781.13 | 1304300.98 | данные отсутствуют | данные отсутствуют |
| 3732 | 767809.64 | 1304294.18 | данные отсутствуют | данные отсутствуют |
| 3733 | 767812.65 | 1304294.28 | данные отсутствуют | данные отсутствуют |
| 3734 | 767854.97 | 1304289.86 | данные отсутствуют | данные отсутствуют |
| 3735 | 767895.03 | 1304283.7 | данные отсутствуют | данные отсутствуют |

| | | |
|-------------------------------|---------|-------------------|
| Государственный регистратор | | ФГИС ЕГРН |
| полное наименование должности | подпись | инициалы, фамилия |

М.П.

Раздел 3.2

Выписка из Единого государственного реестра недвижимости об объекте недвижимости
Описание местоположения земельного участка

| | | | |
|---|---|--|-----------------------------------|
| Земельный участок | | | |
| <small>(вид объекта недвижимости)</small> | | | |
| Лист № <u> </u> Раздела 3.2 | Всего листов раздела 3.2 : <u> </u> | Всего разделов: <u> </u> | Всего листов выписки: <u> </u> |
| 15.11.2021 № 99/2021/430772807 | | | |
| Кадастровый номер: | | 02:17:000000:182(единое землепользование) | |

| Сведения о характерных точках границы земельного участка | | | | |
|--|------------|------------|-----------------------------------|---|
| Система координат | | | | |
| Зона № | | | | |
| Номер точки | Координаты | | Описание закрепления на местности | Средняя квадратическая погрешность определения координат характерных точек границ земельного участка, м |
| | X | Y | | |
| 1 | 2 | 3 | 4 | 5 |
| 3736 | 768577.42 | 1304186.74 | данные отсутствуют | данные отсутствуют |
| 3737 | 768600.75 | 1304182.43 | данные отсутствуют | данные отсутствуют |
| 3738 | 768615.86 | 1304177.46 | данные отсутствуют | данные отсутствуют |
| 3739 | 768620.1 | 1304176.45 | данные отсутствуют | данные отсутствуют |
| 3740 | 768625.55 | 1304180.16 | данные отсутствуют | данные отсутствуют |
| 3741 | 768700.14 | 1304236.27 | данные отсутствуют | данные отсутствуют |
| 3742 | 768827.43 | 1304335.73 | данные отсутствуют | данные отсутствуют |
| 3743 | 768649.36 | 1304612.1 | данные отсутствуют | данные отсутствуют |
| 3744 | 768660.35 | 1304681.19 | данные отсутствуют | данные отсутствуют |
| 3745 | 768610.11 | 1304736.15 | данные отсутствуют | данные отсутствуют |
| 3746 | 768611.68 | 1304808.38 | данные отсутствуют | данные отсутствуют |
| 3747 | 768564.38 | 1304879.39 | данные отсутствуют | данные отсутствуют |
| 3748 | 768547.24 | 1305025.04 | данные отсутствуют | данные отсутствуют |
| 3749 | 768585.79 | 1305106.43 | данные отсутствуют | данные отсутствуют |
| 3750 | 768453 | 1305025.04 | данные отсутствуют | данные отсутствуют |

| | | |
|-------------------------------|---------|-------------------|
| Государственный регистратор | | ФГИС ЕГРН |
| полное наименование должности | подпись | инициалы, фамилия |

М.П.

| | | | |
|---------------------------------------|--------------------|--|----------------------|
| Земельный участок | | | |
| (вид объекта недвижимости) | | | |
| Лист № | Раздела 3.2 | Всего листов раздела 3.2 : ____ | Всего разделов: ____ |
| Всего листов выписки: ____ | | | |
| 15.11.2021 № 99/2021/430772807 | | | |
| Кадастровый номер: | | 02:17:000000:182(единое землепользование) | |

| Сведения о характерных точках границы земельного участка | | | | |
|--|------------|------------|-----------------------------------|---|
| Система координат | | | | |
| Зона № | | | | |
| Номер точки | Координаты | | Описание закрепления на местности | Средняя квадратическая погрешность определения координат характерных точек границ земельного участка, м |
| | X | Y | | |
| 1 | 2 | 3 | 4 | 5 |
| 3751 | 768435.86 | 1304965.07 | данные отсутствуют | данные отсутствуют |
| 3752 | 768358.76 | 1304870.82 | данные отсутствуют | данные отсутствуют |
| 3753 | 768358.76 | 1304789.43 | данные отсутствуют | данные отсутствуют |
| 3754 | 768367.32 | 1304579.53 | данные отсутствуют | данные отсутствуют |
| 3755 | 768277.37 | 1304742.31 | данные отсутствуют | данные отсутствуют |
| 3756 | 768191.69 | 1304660.92 | данные отсутствуют | данные отсутствуют |
| 3757 | 768183.12 | 1304463.87 | данные отсутствуют | данные отсутствуют |
| 3758 | 768114.58 | 1304519.56 | данные отсутствуют | данные отсутствуют |
| 3759 | 768114.58 | 1304609.52 | данные отсутствуют | данные отсутствуют |
| 3760 | 767938.95 | 1304378.19 | данные отсутствуют | данные отсутствуют |
| 3761 | 767870.41 | 1304391.05 | данные отсутствуют | данные отсутствуют |
| 3762 | 767874.69 | 1304481 | данные отсутствуют | данные отсутствуют |
| 3763 | 767699.06 | 1304331.07 | данные отсутствуют | данные отсутствуют |
| 3764 | 767737.61 | 1304395.33 | данные отсутствуют | данные отсутствуют |
| 3765 | 767591.97 | 1304361.06 | данные отсутствуют | данные отсутствуют |

| | | |
|-------------------------------|---------|-------------------|
| Государственный регистратор | | ФГИС ЕГРН |
| полное наименование должности | подпись | инициалы, фамилия |

М.П.

Раздел 3.2

Выписка из Единого государственного реестра недвижимости об объекте недвижимости
Описание местоположения земельного участка

| | | | |
|---------------------------------------|--------------------|--|----------------------|
| Земельный участок | | | |
| (вид объекта недвижимости) | | | |
| Лист № | Раздела 3.2 | Всего листов раздела 3.2 : ____ | Всего разделов: ____ |
| Всего листов выписки: ____ | | | |
| 15.11.2021 № 99/2021/430772807 | | | |
| Кадастровый номер: | | 02:17:000000:182(единое землепользование) | |

| Сведения о характерных точках границы земельного участка | | | | |
|--|------------|------------|-----------------------------------|---|
| Система координат | | | | |
| Зона № | | | | |
| Номер точки | Координаты | | Описание закрепления на местности | Средняя квадратическая погрешность определения координат характерных точек границ земельного участка, м |
| | X | Y | | |
| 1 | 2 | 3 | 4 | 5 |
| 3766 | 767621.95 | 1304391.05 | данные отсутствуют | данные отсутствуют |
| 3767 | 767780.45 | 1304451.02 | данные отсутствуют | данные отсутствуют |
| 3768 | 767724.76 | 1304493.86 | данные отсутствуют | данные отсутствуют |
| 3769 | 767784.74 | 1304498.14 | данные отсутствуют | данные отсутствуют |
| 3770 | 767921.81 | 1304553.83 | данные отсутствуют | данные отсутствуют |
| 3771 | 768007.49 | 1304626.65 | данные отсутствуют | данные отсутствуют |
| 3772 | 768127.43 | 1304673.77 | данные отсутствуют | данные отсутствуют |
| 3773 | 768273.08 | 1304836.55 | данные отсутствуют | данные отсутствуют |
| 3774 | 768255.95 | 1304862.26 | данные отсутствуют | данные отсутствуют |
| 3775 | 767960.37 | 1304836.55 | данные отсутствуют | данные отсутствуют |
| 3776 | 767617.67 | 1304678.06 | данные отсутствуют | данные отсутствуют |
| 3777 | 767583.4 | 1304699.47 | данные отсутствуют | данные отсутствуют |
| 3778 | 767964.65 | 1304870.82 | данные отсутствуют | данные отсутствуют |
| 3779 | 768084.6 | 1304866.54 | данные отсутствуют | данные отсутствуют |
| 3780 | 768195.97 | 1304926.51 | данные отсутствуют | данные отсутствуют |

| | | |
|-------------------------------|---------|-------------------|
| Государственный регистратор | | ФГИС ЕГРН |
| полное наименование должности | подпись | инициалы, фамилия |

М.П.

Выписка из Единого государственного реестра недвижимости об объекте недвижимости
Описание местоположения земельного участка

| | | | |
|---------------------------------------|--------------------|--|----------------------|
| Земельный участок | | | |
| (вид объекта недвижимости) | | | |
| Лист № | Раздела 3.2 | Всего листов раздела 3.2 : ____ | Всего разделов: ____ |
| Всего листов выписки: ____ | | | |
| 15.11.2021 № 99/2021/430772807 | | | |
| Кадастровый номер: | | 02:17:000000:182(единое землепользование) | |

| Сведения о характерных точках границы земельного участка | | | | |
|--|------------|------------|-----------------------------------|---|
| Система координат | | | | |
| Зона № | | | | |
| Номер точки | Координаты | | Описание закрепления на местности | Средняя квадратическая погрешность определения координат характерных точек границ земельного участка, м |
| | X | Y | | |
| 1 | 2 | 3 | 4 | 5 |
| 3781 | 768341.62 | 1304960.78 | данные отсутствуют | данные отсутствуют |
| 3782 | 768388.74 | 1305012.19 | данные отсутствуют | данные отсутствуют |
| 3783 | 767998.92 | 1305033.61 | данные отсутствуют | данные отсутствуют |
| 3784 | 767854.5 | 1304982.87 | данные отсутствуют | данные отсутствуют |
| 3785 | 767549.01 | 1304707.93 | данные отсутствуют | данные отсутствуют |
| 3786 | 772519.49 | 1314482.03 | данные отсутствуют | данные отсутствуют |
| 3787 | 772501.85 | 1314513.64 | данные отсутствуют | данные отсутствуют |
| 3788 | 772518.81 | 1314525.89 | данные отсутствуют | данные отсутствуют |
| 3789 | 772537.51 | 1314490.74 | данные отсутствуют | данные отсутствуют |
| 3790 | 772562.62 | 1314502.87 | данные отсутствуют | данные отсутствуют |
| 3791 | 772202.26 | 1315203.89 | данные отсутствуют | данные отсутствуют |
| 3792 | 772230.54 | 1315209.55 | данные отсутствуют | данные отсутствуют |
| 3793 | 772383.29 | 1315283.09 | данные отсутствуют | данные отсутствуют |
| 3794 | 772321.06 | 1315481.1 | данные отсутствуют | данные отсутствуют |
| 3795 | 772519.07 | 1315565.97 | данные отсутствуют | данные отсутствуют |

| | | |
|-------------------------------|---------|-------------------|
| Государственный регистратор | | ФГИС ЕГРН |
| полное наименование должности | подпись | инициалы, фамилия |

М.П.

Раздел 3.2

Выписка из Единого государственного реестра недвижимости об объекте недвижимости
Описание местоположения земельного участка

| | | | |
|---------------------------------------|--------------------|--|----------------------|
| Земельный участок | | | |
| (вид объекта недвижимости) | | | |
| Лист № | Раздела 3.2 | Всего листов раздела 3.2 : ____ | Всего разделов: ____ |
| Всего листов выписки: ____ | | | |
| 15.11.2021 № 99/2021/430772807 | | | |
| Кадастровый номер: | | 02:17:000000:182(единое землепользование) | |

| Сведения о характерных точках границы земельного участка | | | | |
|--|------------|------------|-----------------------------------|---|
| Система координат | | | | |
| Зона № | | | | |
| Номер точки | Координаты | | Описание закрепления на местности | Средняя квадратическая погрешность определения координат характерных точек границ земельного участка, м |
| | X | Y | | |
| 1 | 2 | 3 | 4 | 5 |
| 3796 | 772519.07 | 1315826.21 | данные отсутствуют | данные отсутствуют |
| 3797 | 772569.99 | 1315854.5 | данные отсутствуют | данные отсутствуют |
| 3798 | 773165.25 | 1314779.72 | данные отсутствуют | данные отсутствуют |
| 3799 | 773174.13 | 1314788.14 | данные отсутствуют | данные отсутствуют |
| 3800 | 773179.46 | 1314790.66 | данные отсутствуют | данные отсутствуют |
| 3801 | 772569.99 | 1315905.41 | данные отсутствуют | данные отсутствуют |
| 3802 | 773147.05 | 1316131.71 | данные отсутствуют | данные отсутствуют |
| 3803 | 773180.99 | 1316046.85 | данные отсутствуют | данные отсутствуют |
| 3804 | 773305.46 | 1316131.71 | данные отсутствуют | данные отсутствуют |
| 3805 | 773254.54 | 1316205.26 | данные отсутствуют | данные отсутствуют |
| 3806 | 773897.21 | 1316537 | данные отсутствуют | данные отсутствуют |
| 3807 | 773900.28 | 1316555.43 | данные отсутствуют | данные отсутствуют |
| 3808 | 773913.59 | 1316582.05 | данные отсутствуют | данные отсутствуют |
| 3809 | 773919.73 | 1316601.5 | данные отсутствуют | данные отсутствуют |
| 3810 | 773924.47 | 1316616.52 | данные отсутствуют | данные отсутствуют |

| | | |
|-------------------------------|---------|-------------------|
| Государственный регистратор | | ФГИС ЕГРН |
| полное наименование должности | подпись | инициалы, фамилия |

М.П.

| | | | |
|---------------------------------------|--------------------|--|----------------------|
| Земельный участок | | | |
| (вид объекта недвижимости) | | | |
| Лист № | Раздела 3.2 | Всего листов раздела 3.2 : ____ | Всего разделов: ____ |
| Всего листов выписки: ____ | | | |
| 15.11.2021 № 99/2021/430772807 | | | |
| Кадастровый номер: | | 02:17:000000:182(единое землепользование) | |

| Сведения о характерных точках границы земельного участка | | | | |
|--|------------|------------|-----------------------------------|---|
| Система координат | | | | |
| Зона № | | | | |
| Номер точки | Координаты | | Описание закрепления на местности | Средняя квадратическая погрешность определения координат характерных точек границ земельного участка, м |
| | X | Y | | |
| 1 | 2 | 3 | 4 | 5 |
| 3811 | 773914.14 | 1316636.3 | данные отсутствуют | данные отсутствуют |
| 3812 | 773889.89 | 1316648.42 | данные отсутствуют | данные отсутствуют |
| 3813 | 773870.36 | 1316651.69 | данные отсутствуют | данные отсутствуют |
| 3814 | 773866.7 | 1316648.03 | данные отсутствуют | данные отсутствуют |
| 3815 | 773858.28 | 1316641.29 | данные отсутствуют | данные отсутствуют |
| 3816 | 773858.27 | 1316641.28 | данные отсутствуют | данные отсутствуют |
| 3817 | 773858.25 | 1316641.28 | данные отсутствуют | данные отсутствуют |
| 3818 | 773854.41 | 1316639.88 | данные отсутствуют | данные отсутствуют |
| 3819 | 773850.04 | 1316636.3 | данные отсутствуют | данные отсутствуют |
| 3820 | 773827.52 | 1316624.17 | данные отсутствуют | данные отсутствуют |
| 3821 | 773798.06 | 1316631.1 | данные отсутствуют | данные отсутствуют |
| 3822 | 773779.01 | 1316648.42 | данные отсутствуют | данные отсутствуют |
| 3823 | 773749.55 | 1316655.36 | данные отсутствуют | данные отсутствуют |
| 3824 | 773706.24 | 1316662.29 | данные отсутствуют | данные отсутствуют |
| 3825 | 773688.63 | 1316671.36 | данные отсутствуют | данные отсутствуют |

| | | |
|-------------------------------|---------|-------------------|
| Государственный регистратор | | ФГИС ЕГРН |
| полное наименование должности | подпись | инициалы, фамилия |

М.П.

Раздел 3.2

Выписка из Единого государственного реестра недвижимости об объекте недвижимости
Описание местоположения земельного участка

| | | | |
|---------------------------------------|--------------------|--|----------------------|
| Земельный участок | | | |
| (вид объекта недвижимости) | | | |
| Лист № | Раздела 3.2 | Всего листов раздела 3.2 : ____ | Всего разделов: ____ |
| Всего листов выписки: ____ | | | |
| 15.11.2021 № 99/2021/430772807 | | | |
| Кадастровый номер: | | 02:17:000000:182(единое землепользование) | |

| Сведения о характерных точках границы земельного участка | | | | |
|--|------------|------------|-----------------------------------|---|
| Система координат | | | | |
| Зона № | | | | |
| Номер точки | Координаты | | Описание закрепления на местности | Средняя квадратическая погрешность определения координат характерных точек границ земельного участка, м |
| | X | Y | | |
| 1 | 2 | 3 | 4 | 5 |
| 3826 | 773675.05 | 1316681.35 | данные отсутствуют | данные отсутствуют |
| 3827 | 773649.07 | 1316672.68 | данные отсутствуют | данные отсутствуют |
| 3828 | 773624.81 | 1316657.09 | данные отсутствуют | данные отсутствуют |
| 3829 | 773604.02 | 1316658.82 | данные отсутствуют | данные отсутствуют |
| 3830 | 773597.09 | 1316688.27 | данные отсутствуют | данные отсутствуют |
| 3831 | 773584.96 | 1316702.13 | данные отсутствуют | данные отсутствуют |
| 3832 | 773583.02 | 1316701.49 | данные отсутствуют | данные отсутствуют |
| 3833 | 773580.39 | 1316697.73 | данные отсутствуют | данные отсутствуют |
| 3834 | 773574.49 | 1316689.31 | данные отсутствуют | данные отсутствуют |
| 3835 | 773574.47 | 1316689.29 | данные отсутствуют | данные отсутствуют |
| 3836 | 773566.89 | 1316684.22 | данные отсутствуют | данные отсутствуют |
| 3837 | 773566.86 | 1316684.21 | данные отсутствуют | данные отсутствуют |
| 3838 | 773558.44 | 1316682.53 | данные отсутствуют | данные отсутствуют |
| 3839 | 773558.42 | 1316682.53 | данные отсутствуют | данные отсутствуют |
| 3840 | 773558.17 | 1316682.53 | данные отсутствуют | данные отсутствуют |

| | | |
|-------------------------------|---------|-------------------|
| Государственный регистратор | | ФГИС ЕГРН |
| полное наименование должности | подпись | инициалы, фамилия |

М.П.

Выписка из Единого государственного реестра недвижимости об объекте недвижимости
Описание местоположения земельного участка

| | | | |
|---------------------------------------|--------------------|--|----------------------|
| Земельный участок | | | |
| (вид объекта недвижимости) | | | |
| Лист № | Раздела 3.2 | Всего листов раздела 3.2 : ____ | Всего разделов: ____ |
| Всего листов выписки: ____ | | | |
| 15.11.2021 № 99/2021/430772807 | | | |
| Кадастровый номер: | | 02:17:000000:182(единое землепользование) | |

| Сведения о характерных точках границы земельного участка | | | | |
|--|------------|------------|-----------------------------------|---|
| Система координат | | | | |
| Зона № | | | | |
| Номер точки | Координаты | | Описание закрепления на местности | Средняя квадратическая погрешность определения координат характерных точек границ земельного участка, м |
| | X | Y | | |
| 1 | 2 | 3 | 4 | 5 |
| 3841 | 773545.12 | 1316665.75 | данные отсутствуют | данные отсутствуют |
| 3842 | 773508.73 | 1316681.35 | данные отсутствуют | данные отсутствуют |
| 3843 | 773473.21 | 1316729.86 | данные отсутствуют | данные отсутствуют |
| 3844 | 773429.9 | 1316721.19 | данные отсутствуют | данные отсутствуют |
| 3845 | 773409.11 | 1316729.86 | данные отсутствуют | данные отсутствуют |
| 3846 | 773409.11 | 1316762.77 | данные отсутствуют | данные отсутствуют |
| 3847 | 773398.71 | 1316769.7 | данные отсутствуют | данные отсутствуют |
| 3848 | 773357.14 | 1316774.9 | данные отсутствуют | данные отсутствуют |
| 3849 | 773329.41 | 1316757.58 | данные отсутствуют | данные отсутствуют |
| 3850 | 773289.56 | 1316747.18 | данные отсутствуют | данные отсутствуют |
| 3851 | 773256.64 | 1316778.37 | данные отсутствуют | данные отсутствуют |
| 3852 | 773247.98 | 1316799.15 | данные отсутствуют | данные отсутствуют |
| 3853 | 773248.12 | 1316823.58 | данные отсутствуют | данные отсутствуют |
| 3854 | 773243.47 | 1316822.95 | данные отсутствуют | данные отсутствуют |
| 3855 | 773234.85 | 1316821.69 | данные отсутствуют | данные отсутствуют |

| | | |
|-------------------------------|---------|-------------------|
| Государственный регистратор | | ФГИС ЕГРН |
| полное наименование должности | подпись | инициалы, фамилия |

М.П.

Раздел 3.2

Выписка из Единого государственного реестра недвижимости об объекте недвижимости
Описание местоположения земельного участка

| | | | |
|---------------------------------------|--------------------|--|----------------------|
| Земельный участок | | | |
| (вид объекта недвижимости) | | | |
| Лист № | Раздела 3.2 | Всего листов раздела 3.2 : ____ | Всего разделов: ____ |
| Всего листов выписки: ____ | | | |
| 15.11.2021 № 99/2021/430772807 | | | |
| Кадастровый номер: | | 02:17:000000:182(единое землепользование) | |

| Сведения о характерных точках границы земельного участка | | | | |
|--|------------|------------|-----------------------------------|---|
| Система координат | | | | |
| Зона № | | | | |
| Номер точки | Координаты | | Описание закрепления на местности | Средняя квадратическая погрешность определения координат характерных точек границ земельного участка, м |
| | X | Y | | |
| 1 | 2 | 3 | 4 | 5 |
| 3856 | 773232.06 | 1316821.11 | данные отсутствуют | данные отсутствуют |
| 3857 | 773226.65 | 1316818.53 | данные отсутствуют | данные отсутствуют |
| 3858 | 773201.69 | 1316812 | данные отсутствуют | данные отсутствуют |
| 3859 | 773150.3 | 1316786.19 | данные отсутствуют | данные отсутствуют |
| 3860 | 773150.28 | 1316786.16 | данные отсутствуют | данные отсутствуют |
| 3861 | 773145.22 | 1316777.74 | данные отсутствуют | данные отсутствуют |
| 3862 | 773145.2 | 1316777.72 | данные отсутствуют | данные отсутствуют |
| 3863 | 773145.09 | 1316777.62 | данные отсутствуют | данные отсутствуют |
| 3864 | 773131.31 | 1316748.69 | данные отсутствуют | данные отсутствуют |
| 3865 | 773082.3 | 1316717.18 | данные отсутствуют | данные отсутствуют |
| 3866 | 773080.54 | 1316643.67 | данные отсутствуют | данные отсутствуют |
| 3867 | 773061.29 | 1316605.16 | данные отсутствуют | данные отсутствуют |
| 3868 | 773019.29 | 1316606.91 | данные отсутствуют | данные отсутствуют |
| 3869 | 772943.01 | 1316584.79 | данные отсутствуют | данные отсутствуют |
| 3870 | 772933.86 | 1316618.9 | данные отсутствуют | данные отсутствуют |

| | | |
|-------------------------------|---------|-------------------|
| Государственный регистратор | | ФГИС ЕГРН |
| полное наименование должности | подпись | инициалы, фамилия |

М.П.

| | | | |
|---------------------------------------|--------------------|--|----------------------|
| Земельный участок | | | |
| (вид объекта недвижимости) | | | |
| Лист № | Раздела 3.2 | Всего листов раздела 3.2 : ____ | Всего разделов: ____ |
| Всего листов выписки: ____ | | | |
| 15.11.2021 № 99/2021/430772807 | | | |
| Кадастровый номер: | | 02:17:000000:182(единое землепользование) | |

| Сведения о характерных точках границы земельного участка | | | | |
|--|------------|------------|-----------------------------------|---|
| Система координат | | | | |
| Зона № | | | | |
| Номер точки | Координаты | | Описание закрепления на местности | Средняя квадратическая погрешность определения координат характерных точек границ земельного участка, м |
| | X | Y | | |
| 1 | 2 | 3 | 4 | 5 |
| 3871 | 772906.25 | 1316605.79 | данные отсутствуют | данные отсутствуют |
| 3872 | 772883.5 | 1316611.05 | данные отсутствуют | данные отсутствуют |
| 3873 | 772879.44 | 1316615.49 | данные отсутствуют | данные отсутствуют |
| 3874 | 772877.26 | 1316615.67 | данные отсутствуют | данные отсутствуют |
| 3875 | 772828.51 | 1316615.67 | данные отсутствуют | данные отсутствуют |
| 3876 | 772811.75 | 1316621.9 | данные отсутствуют | данные отсутствуют |
| 3877 | 772806.39 | 1316619.7 | данные отсутствуют | данные отсутствуют |
| 3878 | 772797.48 | 1316618.33 | данные отсутствуют | данные отсутствуют |
| 3879 | 772784.46 | 1316619.01 | данные отсутствуют | данные отсутствуют |
| 3880 | 772769.39 | 1316626.54 | данные отсутствуют | данные отсутствуют |
| 3881 | 772757.75 | 1316635.45 | данные отсутствуют | данные отсутствуют |
| 3882 | 772745.41 | 1316663.54 | данные отсутствуют | данные отсутствуют |
| 3883 | 772732.39 | 1316697.12 | данные отсутствуют | данные отсутствуют |
| 3884 | 772724.86 | 1316708.08 | данные отсутствуют | данные отсутствуют |
| 3885 | 772719.2 | 1316713.78 | данные отсутствуют | данные отсутствуют |

| | | |
|-------------------------------|---------|-------------------|
| Государственный регистратор | | ФГИС ЕГРН |
| полное наименование должности | подпись | инициалы, фамилия |

М.П.

Раздел 3.2

Выписка из Единого государственного реестра недвижимости об объекте недвижимости
Описание местоположения земельного участка

| | | | |
|---------------------------------------|--------------------|--|----------------------|
| Земельный участок | | | |
| (вид объекта недвижимости) | | | |
| Лист № | Раздела 3.2 | Всего листов раздела 3.2 : ____ | Всего разделов: ____ |
| Всего листов выписки: ____ | | | |
| 15.11.2021 № 99/2021/430772807 | | | |
| Кадастровый номер: | | 02:17:000000:182(единое землепользование) | |

| Сведения о характерных точках границы земельного участка | | | | |
|--|------------|------------|-----------------------------------|---|
| Система координат | | | | |
| Зона № | | | | |
| Номер точки | Координаты | | Описание закрепления на местности | Средняя квадратическая погрешность определения координат характерных точек границ земельного участка, м |
| | X | Y | | |
| 1 | 2 | 3 | 4 | 5 |
| 3886 | 772718.12 | 1316714.6 | данные отсутствуют | данные отсутствуют |
| 3887 | 772671.19 | 1316704.3 | данные отсутствуют | данные отсутствуют |
| 3888 | 772654.96 | 1316697.54 | данные отсутствуют | данные отсутствуют |
| 3889 | 772644.14 | 1316677.25 | данные отсутствуют | данные отсутствуют |
| 3890 | 772611.68 | 1316686.72 | данные отсутствуют | данные отсутствуют |
| 3891 | 772599.09 | 1316685.44 | данные отсутствуют | данные отсутствуют |
| 3892 | 772590.9 | 1316670.09 | данные отсутствуют | данные отсутствуют |
| 3893 | 772556.09 | 1316665.99 | данные отсутствуют | данные отсутствуют |
| 3894 | 772550.98 | 1316647.57 | данные отсутствуют | данные отсутствуют |
| 3895 | 772532.1 | 1316636.78 | данные отсутствуют | данные отсутствуют |
| 3896 | 772522.62 | 1316608.84 | данные отсутствуют | данные отсутствуют |
| 3897 | 772522.41 | 1316582.64 | данные отсутствуют | данные отсутствуют |
| 3898 | 772528.17 | 1316572.34 | данные отсутствуют | данные отсутствуют |
| 3899 | 772549.95 | 1316556.45 | данные отсутствуют | данные отсутствуют |
| 3900 | 772555.07 | 1316515.5 | данные отсутствуют | данные отсутствуют |

| | | |
|-------------------------------|---------|-------------------|
| Государственный регистратор | | ФГИС ЕГРН |
| полное наименование должности | подпись | инициалы, фамилия |

М.П.

Выписка из Единого государственного реестра недвижимости об объекте недвижимости
Описание местоположения земельного участка

| | | | |
|---------------------------------------|---|--|-----------------------------------|
| Земельный участок | | | |
| (вид объекта недвижимости) | | | |
| Лист № <u> </u> Раздела 3.2 | Всего листов раздела 3.2 : <u> </u> | Всего разделов: <u> </u> | Всего листов выписки: <u> </u> |
| 15.11.2021 № 99/2021/430772807 | | | |
| Кадастровый номер: | | 02:17:000000:182(единое землепользование) | |

| Сведения о характерных точках границы земельного участка | | | | |
|--|------------|------------|-----------------------------------|---|
| Система координат | | | | |
| Зона № | | | | |
| Номер точки | Координаты | | Описание закрепления на местности | Средняя квадратическая погрешность определения координат характерных точек границ земельного участка, м |
| | X | Y | | |
| 1 | 2 | 3 | 4 | 5 |
| 3901 | 772544.83 | 1316496.05 | данные отсутствуют | данные отсутствуют |
| 3902 | 772577.44 | 1316461.46 | данные отсутствуют | данные отсутствуют |
| 3903 | 772561.21 | 1316410.06 | данные отсутствуют | данные отсутствуют |
| 3904 | 772577.44 | 1316373.55 | данные отсутствуют | данные отсутствуют |
| 3905 | 772585.55 | 1316362.73 | данные отсутствуют | данные отсутствуют |
| 3906 | 772566.33 | 1316338.39 | данные отсутствуют | данные отсутствуют |
| 3907 | 772574.52 | 1316301.54 | данные отсутствуют | данные отсутствуют |
| 3908 | 772528.03 | 1316301.88 | данные отсутствуют | данные отсутствуют |
| 3909 | 772511.8 | 1316272.12 | данные отсутствуют | данные отсутствуют |
| 3910 | 772484.76 | 1316242.37 | данные отсутствуют | данные отсутствуют |
| 3911 | 772445.53 | 1316190.97 | данные отсутствуют | данные отсутствуют |
| 3912 | 772407.82 | 1316146.44 | данные отсутствуют | данные отсутствуют |
| 3913 | 772419.94 | 1316121.56 | данные отсутствуют | данные отсутствуют |
| 3914 | 772457.81 | 1316070.17 | данные отсутствуют | данные отсутствуют |
| 3915 | 772520.02 | 1316018.78 | данные отсутствуют | данные отсутствуют |

| | | |
|-------------------------------|---------|-------------------|
| Государственный регистратор | | ФГИС ЕГРН |
| полное наименование должности | подпись | инициалы, фамилия |

М.П.

Раздел 3.2

Выписка из Единого государственного реестра недвижимости об объекте недвижимости
Описание местоположения земельного участка

| | | | |
|---------------------------------------|---|--|-----------------------------------|
| Земельный участок | | | |
| (вид объекта недвижимости) | | | |
| Лист № <u> </u> Раздела 3.2 | Всего листов раздела 3.2 : <u> </u> | Всего разделов: <u> </u> | Всего листов выписки: <u> </u> |
| 15.11.2021 № 99/2021/430772807 | | | |
| Кадастровый номер: | | 02:17:000000:182(единое землепользование) | |

| Сведения о характерных точках границы земельного участка | | | | |
|--|------------|------------|-----------------------------------|---|
| Система координат | | | | |
| Зона № | | | | |
| Номер точки | Координаты | | Описание закрепления на местности | Средняя квадратическая погрешность определения координат характерных точек границ земельного участка, м |
| | X | Y | | |
| 1 | 2 | 3 | 4 | 5 |
| 3916 | 772518.67 | 1315945.74 | данные отсутствуют | данные отсутствуют |
| 3917 | 772493.93 | 1315848.81 | данные отсутствуют | данные отсутствуют |
| 3918 | 772507.46 | 1315796.06 | данные отсутствуют | данные отсутствуют |
| 3919 | 772459.5 | 1315712.82 | данные отсутствуют | данные отсутствуют |
| 3920 | 772418.59 | 1315683.6 | данные отсутствуют | данные отсутствуют |
| 3921 | 772309.37 | 1315595.15 | данные отсутствуют | данные отсутствуют |
| 3922 | 772216.05 | 1315532.94 | данные отсутствуют | данные отсутствуют |
| 3923 | 772165.12 | 1315516.72 | данные отсутствуют | данные отсутствуют |
| 3924 | 772142.5 | 1315591.05 | данные отсутствуют | данные отсутствуют |
| 3925 | 772290.81 | 1315662.72 | данные отсутствуют | данные отсутствуют |
| 3926 | 772394.95 | 1315743.87 | данные отсутствуют | данные отсутствуют |
| 3927 | 772449.05 | 1315773.62 | данные отсутствуют | данные отсутствуют |
| 3928 | 772454.46 | 1315825.01 | данные отсутствуют | данные отсутствуют |
| 3929 | 772434.18 | 1315837.19 | данные отсутствуют | данные отсутствуют |
| 3930 | 772392.25 | 1315795.26 | данные отсутствуют | данные отсутствуют |

| | | |
|-------------------------------|---------|-------------------|
| Государственный регистратор | | ФГИС ЕГРН |
| полное наименование должности | подпись | инициалы, фамилия |

М.П.

| | | | |
|---------------------------------------|--------------------|--|----------------------|
| Земельный участок | | | |
| (вид объекта недвижимости) | | | |
| Лист № | Раздела 3.2 | Всего листов раздела 3.2 : ____ | Всего разделов: ____ |
| Всего листов выписки: ____ | | | |
| 15.11.2021 № 99/2021/430772807 | | | |
| Кадастровый номер: | | 02:17:000000:182(единое землепользование) | |

| Сведения о характерных точках границы земельного участка | | | | |
|--|------------|------------|-----------------------------------|---|
| Система координат | | | | |
| Зона № | | | | |
| Номер точки | Координаты | | Описание закрепления на местности | Средняя квадратическая погрешность определения координат характерных точек границ земельного участка, м |
| | X | Y | | |
| 1 | 2 | 3 | 4 | 5 |
| 3931 | 772390.9 | 1315843.95 | данные отсутствуют | данные отсутствуют |
| 3932 | 772365.2 | 1315823.66 | данные отсутствуют | данные отсутствуют |
| 3933 | 772334.09 | 1315797.96 | данные отсутствуют | данные отсутствуют |
| 3934 | 772340.86 | 1315760.09 | данные отсутствуют | данные отсутствуют |
| 3935 | 772342.21 | 1315727.64 | данные отсутствуют | данные отсутствуют |
| 3936 | 772319.22 | 1315701.94 | данные отсутствуют | данные отсутствуют |
| 3937 | 772302.99 | 1315710.05 | данные отсутствуют | данные отсутствуют |
| 3938 | 772304.34 | 1315745.22 | данные отсутствуют | данные отсутствуют |
| 3939 | 772284.05 | 1315737.1 | данные отсутствуют | данные отсутствуют |
| 3940 | 772281.35 | 1315712.76 | данные отсутствуют | данные отсутствуют |
| 3941 | 772267.82 | 1315697.88 | данные отсутствуют | данные отсутствуют |
| 3942 | 772265.12 | 1315720.87 | данные отсутствуют | данные отсутствуют |
| 3943 | 772242.13 | 1315710.05 | данные отсутствуют | данные отсутствуют |
| 3944 | 772251.59 | 1315739.81 | данные отсутствуют | данные отсутствуют |
| 3945 | 772273.23 | 1315745.22 | данные отсутствуют | данные отсутствуют |

| | | |
|-------------------------------|---------|-------------------|
| Государственный регистратор | | ФГИС ЕГРН |
| полное наименование должности | подпись | инициалы, фамилия |

М.П.

Раздел 3.2

Выписка из Единого государственного реестра недвижимости об объекте недвижимости
Описание местоположения земельного участка

| | | | |
|---------------------------------------|--------------------|--|----------------------|
| Земельный участок | | | |
| (вид объекта недвижимости) | | | |
| Лист № | Раздела 3.2 | Всего листов раздела 3.2 : ____ | Всего разделов: ____ |
| Всего листов выписки: ____ | | | |
| 15.11.2021 № 99/2021/430772807 | | | |
| Кадастровый номер: | | 02:17:000000:182(единое землепользование) | |

| Сведения о характерных точках границы земельного участка | | | | |
|--|------------|------------|-----------------------------------|---|
| Система координат | | | | |
| Зона № | | | | |
| Номер точки | Координаты | | Описание закрепления на местности | Средняя квадратическая погрешность определения координат характерных точек границ земельного участка, м |
| | X | Y | | |
| 1 | 2 | 3 | 4 | 5 |
| 3946 | 772271.88 | 1315773.62 | данные отсутствуют | данные отсутствуют |
| 3947 | 772266.47 | 1315823.66 | данные отсутствуют | данные отсутствуют |
| 3948 | 772312.45 | 1315815.55 | данные отсутствуют | данные отсутствуют |
| 3949 | 772327.33 | 1315835.83 | данные отсутствуют | данные отсутствуют |
| 3950 | 772307.04 | 1315841.24 | данные отсутствуют | данные отсутствуют |
| 3951 | 772312.45 | 1315854.77 | данные отсутствуют | данные отсутствуют |
| 3952 | 772294.87 | 1315854.77 | данные отсутствуют | данные отсутствуют |
| 3953 | 772286.76 | 1315839.89 | данные отсутствуют | данные отсутствуют |
| 3954 | 772242.13 | 1315839.89 | данные отсутствуют | данные отсутствуют |
| 3955 | 772279.99 | 1315853.42 | данные отсутствуют | данные отсутствуют |
| 3956 | 772292.17 | 1315876.41 | данные отсутствуют | данные отсутствуют |
| 3957 | 772309.75 | 1315879.11 | данные отсутствуют | данные отсутствуют |
| 3958 | 772321.92 | 1315904.81 | данные отсутствуют | данные отсутствуют |
| 3959 | 772317.86 | 1315937.27 | данные отсутствуют | данные отсутствуют |
| 3960 | 772289.46 | 1315933.21 | данные отсутствуют | данные отсутствуют |

| | | |
|-------------------------------|---------|-------------------|
| Государственный регистратор | | ФГИС ЕГРН |
| полное наименование должности | подпись | инициалы, фамилия |

М.П.

Выписка из Единого государственного реестра недвижимости об объекте недвижимости
Описание местоположения земельного участка

| | | | |
|---------------------------------------|--------------------|--|----------------------|
| Земельный участок | | | |
| (вид объекта недвижимости) | | | |
| Лист № | Раздела 3.2 | Всего листов раздела 3.2 : ____ | Всего разделов: ____ |
| Всего листов выписки: ____ | | | |
| 15.11.2021 № 99/2021/430772807 | | | |
| Кадастровый номер: | | 02:17:000000:182(единое землепользование) | |

| Сведения о характерных точках границы земельного участка | | | | |
|--|------------|------------|-----------------------------------|---|
| Система координат | | | | |
| Зона № | | | | |
| Номер точки | Координаты | | Описание закрепления на местности | Средняя квадратическая погрешность определения координат характерных точек границ земельного участка, м |
| | X | Y | | |
| 1 | 2 | 3 | 4 | 5 |
| 3961 | 772281.35 | 1315918.33 | данные отсутствуют | данные отсутствуют |
| 3962 | 772289.46 | 1315899.4 | данные отсутствуют | данные отсутствуют |
| 3963 | 772279.99 | 1315875.05 | данные отсутствуют | данные отсутствуют |
| 3964 | 772243.48 | 1315858.82 | данные отсутствуют | данные отсутствуют |
| 3965 | 772231.31 | 1315850.71 | данные отсутствуют | данные отсутствуют |
| 3966 | 772198.85 | 1315815.55 | данные отсутствуют | данные отсутствуют |
| 3967 | 772198.85 | 1315795.26 | данные отсутствуют | данные отсутствуют |
| 3968 | 772173.15 | 1315769.56 | данные отсутствуют | данные отсутствуют |
| 3969 | 772144.75 | 1315772.27 | данные отсутствуют | данные отсутствуют |
| 3970 | 772139.29 | 1315775.54 | данные отсутствуют | данные отсутствуют |
| 3971 | 771994.16 | 1315695.72 | данные отсутствуют | данные отсутствуют |
| 3972 | 771781.57 | 1315517.3 | данные отсутствуют | данные отсутствуют |
| 3973 | 772042.19 | 1315057.01 | данные отсутствуют | данные отсутствуют |
| 3974 | 772406.43 | 1314427.38 | данные отсутствуют | данные отсутствуют |
| 3975 | 772293.76 | 1314943.91 | данные отсутствуют | данные отсутствуют |

| | | |
|-------------------------------|---------|-------------------|
| Государственный регистратор | | ФГИС ЕГРН |
| полное наименование должности | подпись | инициалы, фамилия |

М.П.

Раздел 3.2

Выписка из Единого государственного реестра недвижимости об объекте недвижимости
Описание местоположения земельного участка

| | | | |
|---------------------------------------|--------------------|--|----------------------|
| Земельный участок | | | |
| (вид объекта недвижимости) | | | |
| Лист № | Раздела 3.2 | Всего листов раздела 3.2 : ____ | Всего разделов: ____ |
| Всего листов выписки: ____ | | | |
| 15.11.2021 № 99/2021/430772807 | | | |
| Кадастровый номер: | | 02:17:000000:182(единое землепользование) | |

| Сведения о характерных точках границы земельного участка | | | | |
|--|------------|------------|-----------------------------------|---|
| Система координат | | | | |
| Зона № | | | | |
| Номер точки | Координаты | | Описание закрепления на местности | Средняя квадратическая погрешность определения координат характерных точек границ земельного участка, м |
| | X | Y | | |
| 1 | 2 | 3 | 4 | 5 |
| 3976 | 772447.05 | 1314656.16 | данные отсутствуют | данные отсутствуют |
| 3977 | 772432.61 | 1314645.48 | данные отсутствуют | данные отсутствуют |
| 3978 | 772272.39 | 1314933.86 | данные отсутствуют | данные отсутствуют |
| 3979 | 773708.25 | 1311290.6 | данные отсутствуют | данные отсутствуют |
| 3980 | 773708.2 | 1311291.14 | данные отсутствуют | данные отсутствуют |
| 3981 | 773709.26 | 1311326.59 | данные отсутствуют | данные отсутствуют |
| 3982 | 773709.07 | 1311339.06 | данные отсутствуют | данные отсутствуют |
| 3983 | 773707.79 | 1311343.46 | данные отсутствуют | данные отсутствуют |
| 3984 | 773707.81 | 1311343.68 | данные отсутствуют | данные отсутствуют |
| 3985 | 773697.77 | 1311341.45 | данные отсутствуют | данные отсутствуют |
| 3986 | 773686.37 | 1311340.58 | данные отсутствуют | данные отсутствуют |
| 3987 | 773673.92 | 1311336.56 | данные отсутствуют | данные отсутствуют |
| 3988 | 773626.3 | 1311318.56 | данные отсутствуют | данные отсутствуют |
| 3989 | 773626.29 | 1311318.55 | данные отсутствуют | данные отсутствуют |
| 3990 | 773594.53 | 1311311.14 | данные отсутствуют | данные отсутствуют |

| | | |
|-------------------------------|---------|-------------------|
| Государственный регистратор | | ФГИС ЕГРН |
| полное наименование должности | подпись | инициалы, фамилия |

М.П.

| | | | |
|---------------------------------------|--------------------|--|----------------------|
| Земельный участок | | | |
| (вид объекта недвижимости) | | | |
| Лист № | Раздела 3.2 | Всего листов раздела 3.2 : ____ | Всего разделов: ____ |
| Всего листов выписки: ____ | | | |
| 15.11.2021 № 99/2021/430772807 | | | |
| Кадастровый номер: | | 02:17:000000:182(единое землепользование) | |

| Сведения о характерных точках границы земельного участка | | | | |
|--|------------|------------|-----------------------------------|---|
| Система координат | | | | |
| Зона № | | | | |
| Номер точки | Координаты | | Описание закрепления на местности | Средняя квадратическая погрешность определения координат характерных точек границ земельного участка, м |
| | X | Y | | |
| 1 | 2 | 3 | 4 | 5 |
| 3991 | 773580.81 | 1311309.16 | данные отсутствуют | данные отсутствуют |
| 3992 | 773580.77 | 1311309.15 | данные отсутствуют | данные отсутствуют |
| 3993 | 773579.75 | 1311309 | данные отсутствуют | данные отсутствуют |
| 3994 | 773542.69 | 1311301.62 | данные отсутствуют | данные отсутствуют |
| 3995 | 773511.47 | 1311294.21 | данные отсутствуют | данные отсутствуют |
| 3996 | 773478.32 | 1311287.78 | данные отсутствуют | данные отсутствуют |
| 3997 | 773414.9 | 1311266.21 | данные отсутствуют | данные отсутствуют |
| 3998 | 773329.04 | 1311229.13 | данные отсутствуют | данные отсутствуют |
| 3999 | 773225.61 | 1311229.13 | данные отсутствуют | данные отсутствуют |
| 4000 | 773032.41 | 1311246.69 | данные отсутствуют | данные отсутствуют |
| 4001 | 772903.61 | 1311252.55 | данные отсутствуют | данные отсутствуют |
| 4002 | 772786.52 | 1311262.31 | данные отсутствуют | данные отсутствуют |
| 4003 | 772603.08 | 1311279.87 | данные отсутствуют | данные отсутствуют |
| 4004 | 772503.56 | 1311291.58 | данные отсутствуют | данные отсутствуют |
| 4005 | 772422.37 | 1311296.87 | данные отсутствуют | данные отсутствуют |

| | | |
|-------------------------------|---------|-------------------|
| Государственный регистратор | | ФГИС ЕГРН |
| полное наименование должности | подпись | инициалы, фамилия |

М.П.

Раздел 3.2

Выписка из Единого государственного реестра недвижимости об объекте недвижимости
Описание местоположения земельного участка

| | | | |
|---------------------------------------|--------------------|--|----------------------|
| Земельный участок | | | |
| (вид объекта недвижимости) | | | |
| Лист № | Раздела 3.2 | Всего листов раздела 3.2 : ____ | Всего разделов: ____ |
| Всего листов выписки: ____ | | | |
| 15.11.2021 № 99/2021/430772807 | | | |
| Кадастровый номер: | | 02:17:000000:182(единое землепользование) | |

| Сведения о характерных точках границы земельного участка | | | | |
|--|------------|------------|-----------------------------------|---|
| Система координат | | | | |
| Зона № | | | | |
| Номер точки | Координаты | | Описание закрепления на местности | Средняя квадратическая погрешность определения координат характерных точек границ земельного участка, м |
| | X | Y | | |
| 1 | 2 | 3 | 4 | 5 |
| 4006 | 772422.35 | 1311296.87 | данные отсутствуют | данные отсутствуют |
| 4007 | 772407.94 | 1311295.89 | данные отсутствуют | данные отсутствуют |
| 4008 | 772501.81 | 1311140.79 | данные отсутствуют | данные отсутствуют |
| 4009 | 772495.76 | 1311172.05 | данные отсутствуют | данные отсутствуют |
| 4010 | 772524.74 | 1311136.39 | данные отсутствуют | данные отсутствуют |
| 4011 | 772520.28 | 1311038.31 | данные отсутствуют | данные отсутствуют |
| 4012 | 772649.57 | 1310951.38 | данные отсутствуют | данные отсутствуют |
| 4013 | 772854.64 | 1310949.15 | данные отсутствуют | данные отсутствуют |
| 4014 | 772843.49 | 1311009.34 | данные отсутствуют | данные отсутствуют |
| 4015 | 772876.93 | 1311018.25 | данные отсутствуют | данные отсутствуют |
| 4016 | 772879.16 | 1310935.78 | данные отсутствуют | данные отсутствуют |
| 4017 | 773090.91 | 1310991.5 | данные отсутствуют | данные отсутствуют |
| 4018 | 773215.74 | 1310926.86 | данные отсутствуют | данные отсутствуют |
| 4019 | 773217.97 | 1310940.24 | данные отсутствуют | данные отсутствуют |
| 4020 | 773234.68 | 1310941.35 | данные отсутствуют | данные отсутствуют |

| | | |
|-------------------------------|---------|-------------------|
| Государственный регистратор | | ФГИС ЕГРН |
| полное наименование должности | подпись | инициалы, фамилия |

М.П.

Выписка из Единого государственного реестра недвижимости об объекте недвижимости
Описание местоположения земельного участка

| | | | |
|---------------------------------------|--------------------|--|----------------------|
| Земельный участок | | | |
| (вид объекта недвижимости) | | | |
| Лист № | Раздела 3.2 | Всего листов раздела 3.2 : ____ | Всего разделов: ____ |
| Всего листов выписки: ____ | | | |
| 15.11.2021 № 99/2021/430772807 | | | |
| Кадастровый номер: | | 02:17:000000:182(единое землепользование) | |

| Сведения о характерных точках границы земельного участка | | | | |
|--|------------|------------|-----------------------------------|---|
| Система координат | | | | |
| Зона № | | | | |
| Номер точки | Координаты | | Описание закрепления на местности | Средняя квадратическая погрешность определения координат характерных точек границ земельного участка, м |
| | X | Y | | |
| 1 | 2 | 3 | 4 | 5 |
| 4021 | 773225.77 | 1310877.82 | данные отсутствуют | данные отсутствуют |
| 4022 | 773267.01 | 1310864.45 | данные отсутствуют | данные отсутствуют |
| 4023 | 773416.35 | 1310876.71 | данные отсутствуют | данные отсутствуют |
| 4024 | 773553.43 | 1310932.44 | данные отсутствуют | данные отсутствуют |
| 4025 | 773680.49 | 1311188.77 | данные отсутствуют | данные отсутствуют |
| 4026 | 768974.7 | 1306989.29 | данные отсутствуют | данные отсутствуют |
| 4027 | 768976.69 | 1307005.97 | данные отсутствуют | данные отсутствуют |
| 4028 | 769011.32 | 1306994.35 | данные отсутствуют | данные отсутствуют |
| 4029 | 769061.63 | 1307001.31 | данные отсутствуют | данные отсутствуют |
| 4030 | 769079.39 | 1307003.77 | данные отсутствуют | данные отсутствуют |
| 4031 | 769120.54 | 1307012 | данные отсутствуют | данные отсутствуют |
| 4032 | 769257.35 | 1307039.35 | данные отсутствуют | данные отсутствуют |
| 4033 | 769095.29 | 1307068.29 | данные отсутствуют | данные отсутствуют |
| 4034 | 769068.28 | 1307097.23 | данные отсутствуют | данные отсутствуют |
| 4035 | 769049.88 | 1307115.14 | данные отсутствуют | данные отсутствуют |

| | | |
|-------------------------------|---------|-------------------|
| Государственный регистратор | | ФГИС ЕГРН |
| полное наименование должности | подпись | инициалы, фамилия |

М.П.

Раздел 3.2

Выписка из Единого государственного реестра недвижимости об объекте недвижимости
Описание местоположения земельного участка

| | | | |
|---------------------------------------|--------------------|--|----------------------|
| Земельный участок | | | |
| (вид объекта недвижимости) | | | |
| Лист № | Раздела 3.2 | Всего листов раздела 3.2 : ____ | Всего разделов: ____ |
| Всего листов выписки: ____ | | | |
| 15.11.2021 № 99/2021/430772807 | | | |
| Кадастровый номер: | | 02:17:000000:182(единое землепользование) | |

| Сведения о характерных точках границы земельного участка | | | | |
|--|------------|------------|-----------------------------------|---|
| Система координат | | | | |
| Зона № | | | | |
| Номер точки | Координаты | | Описание закрепления на местности | Средняя квадратическая погрешность определения координат характерных точек границ земельного участка, м |
| | X | Y | | |
| 1 | 2 | 3 | 4 | 5 |
| 4036 | 768994.96 | 1307168.61 | данные отсутствуют | данные отсутствуют |
| 4037 | 768964.09 | 1307228.42 | данные отсутствуют | данные отсутствуют |
| 4038 | 768942.87 | 1307313.31 | данные отсутствуют | данные отсутствуют |
| 4039 | 768813.64 | 1307388.26 | данные отсутствуют | данные отсутствуют |
| 4040 | 768959.21 | 1307330.91 | данные отсутствуют | данные отсутствуют |
| 4041 | 768985.68 | 1307269.16 | данные отсутствуют | данные отсутствуют |
| 4042 | 769020.97 | 1307216.22 | данные отсутствуют | данные отсутствуют |
| 4043 | 769012.15 | 1307176.52 | данные отсутствуют | данные отсутствуют |
| 4044 | 769162.13 | 1307092.71 | данные отсутствуют | данные отсутствуют |
| 4045 | 769272.41 | 1307092.71 | данные отсутствуют | данные отсутствуют |
| 4046 | 769515.03 | 1306995.66 | данные отсутствуют | данные отсутствуют |
| 4047 | 769329.76 | 1307273.57 | данные отсутствуют | данные отсутствуют |
| 4048 | 769193.01 | 1307432.37 | данные отсутствуют | данные отсутствуют |
| 4049 | 768968.04 | 1307626.47 | данные отсутствуют | данные отсутствуют |
| 4050 | 768787.17 | 1307847.03 | данные отсутствуют | данные отсутствуют |

| | | |
|-------------------------------|---------|-------------------|
| Государственный регистратор | | ФГИС ЕГРН |
| полное наименование должности | подпись | инициалы, фамилия |

М.П.

| | | | |
|---------------------------------------|---|--|-----------------------------------|
| Земельный участок | | | |
| (вид объекта недвижимости) | | | |
| Лист № <u> </u> Раздела 3.2 | Всего листов раздела 3.2 : <u> </u> | Всего разделов: <u> </u> | Всего листов выписки: <u> </u> |
| 15.11.2021 № 99/2021/430772807 | | | |
| Кадастровый номер: | | 02:17:000000:182(единое землепользование) | |

| Сведения о характерных точках границы земельного участка | | | | |
|--|------------|------------|-----------------------------------|---|
| Система координат | | | | |
| Зона № | | | | |
| Номер точки | Координаты | | Описание закрепления на местности | Средняя квадратическая погрешность определения координат характерных точек границ земельного участка, м |
| | X | Y | | |
| 1 | 2 | 3 | 4 | 5 |
| 4051 | 768747.78 | 1307845.55 | данные отсутствуют | данные отсутствуют |
| 4052 | 768702.62 | 1307647.78 | данные отсутствуют | данные отсутствуют |
| 4053 | 768358.76 | 1307287.7 | данные отсутствуют | данные отсутствуют |
| 4054 | 768384.96 | 1307238.9 | данные отсутствуют | данные отсутствуют |
| 4055 | 768433.7 | 1307077.21 | данные отсутствуют | данные отсутствуют |
| 4056 | 768525.5 | 1307031.31 | данные отсутствуют | данные отсутствуют |
| 4057 | 768791.74 | 1306963.99 | данные отсутствуют | данные отсутствуют |
| 4058 | 767010.88 | 1304469.71 | данные отсутствуют | данные отсутствуют |
| 4059 | 767009.98 | 1304469.77 | данные отсутствуют | данные отсутствуют |
| 4060 | 767004.15 | 1304469.67 | данные отсутствуют | данные отсутствуют |
| 4061 | 766997.8 | 1304469.34 | данные отсутствуют | данные отсутствуют |
| 4062 | 766992.79 | 1304467.57 | данные отсутствуют | данные отсутствуют |
| 4063 | 766992.77 | 1304467.56 | данные отсутствуют | данные отсутствуют |
| 4064 | 766985.81 | 1304466.75 | данные отсутствуют | данные отсутствуют |
| 4065 | 766977.73 | 1304463.41 | данные отсутствуют | данные отсутствуют |

| | | |
|-------------------------------|---------|-------------------|
| Государственный регистратор | | ФГИС ЕГРН |
| полное наименование должности | подпись | инициалы, фамилия |

М.П.

Раздел 3.2

Выписка из Единого государственного реестра недвижимости об объекте недвижимости
Описание местоположения земельного участка

| | | | |
|---------------------------------------|---|--|-----------------------------------|
| Земельный участок | | | |
| (вид объекта недвижимости) | | | |
| Лист № <u> </u> Раздела 3.2 | Всего листов раздела 3.2 : <u> </u> | Всего разделов: <u> </u> | Всего листов выписки: <u> </u> |
| 15.11.2021 № 99/2021/430772807 | | | |
| Кадастровый номер: | | 02:17:000000:182(единое землепользование) | |

| Сведения о характерных точках границы земельного участка | | | | |
|--|------------|------------|-----------------------------------|---|
| Система координат | | | | |
| Зона № | | | | |
| Номер точки | Координаты | | Описание закрепления на местности | Средняя квадратическая погрешность определения координат характерных точек границ земельного участка, м |
| | X | Y | | |
| 1 | 2 | 3 | 4 | 5 |
| 4066 | 766973.39 | 1304460.75 | данные отсутствуют | данные отсутствуют |
| 4067 | 766971.95 | 1304416.57 | данные отсутствуют | данные отсутствуют |
| 4068 | 766185.57 | 1304535.38 | данные отсутствуют | данные отсутствуют |
| 4069 | 766162.94 | 1304569.32 | данные отсутствуют | данные отсутствуют |
| 4070 | 766004.53 | 1304558.01 | данные отсутствуют | данные отсутствуют |
| 4071 | 765529.31 | 1304631.55 | данные отсутствуют | данные отсутствуют |
| 4072 | 765546.28 | 1304659.84 | данные отсутствуют | данные отсутствуют |
| 4073 | 765529.31 | 1304676.81 | данные отсутствуют | данные отсутствуют |
| 4074 | 765455.76 | 1304659.84 | данные отсутствуют | данные отсутствуют |
| 4075 | 765399.19 | 1304648.52 | данные отсутствуют | данные отсутствуют |
| 4076 | 765341.3 | 1304652.66 | данные отсутствуют | данные отсутствуют |
| 4077 | 765335.36 | 1304651.38 | данные отсутствуют | данные отсутствуют |
| 4078 | 765300.07 | 1304644.39 | данные отсутствуют | данные отсутствуют |
| 4079 | 765286.44 | 1304641.88 | данные отсутствуют | данные отсутствуют |
| 4080 | 765269.8 | 1304640.59 | данные отсутствуют | данные отсутствуют |

| | | |
|-------------------------------|---------|-------------------|
| Государственный регистратор | | ФГИС ЕГРН |
| полное наименование должности | подпись | инициалы, фамилия |

М.П.

Выписка из Единого государственного реестра недвижимости об объекте недвижимости
Описание местоположения земельного участка

| | | | |
|---------------------------------------|--------------------|--|----------------------|
| Земельный участок | | | |
| (вид объекта недвижимости) | | | |
| Лист № | Раздела 3.2 | Всего листов раздела 3.2 : ____ | Всего разделов: ____ |
| Всего листов выписки: ____ | | | |
| 15.11.2021 № 99/2021/430772807 | | | |
| Кадастровый номер: | | 02:17:000000:182(единое землепользование) | |

| Сведения о характерных точках границы земельного участка | | | | |
|--|------------|------------|-----------------------------------|---|
| Система координат | | | | |
| Зона № | | | | |
| Номер точки | Координаты | | Описание закрепления на местности | Средняя квадратическая погрешность определения координат характерных точек границ земельного участка, м |
| | X | Y | | |
| 1 | 2 | 3 | 4 | 5 |
| 4081 | 765250.81 | 1304640.51 | данные отсутствуют | данные отсутствуют |
| 4082 | 765432.55 | 1304618.61 | данные отсутствуют | данные отсутствуют |
| 4083 | 765784.64 | 1304576.21 | данные отсутствуют | данные отсутствуют |
| 4084 | 765847.01 | 1304566.54 | данные отсутствуют | данные отсутствуют |
| 4085 | 766380.77 | 1304483.85 | данные отсутствуют | данные отсутствуют |
| 4086 | 766549.64 | 1304457.72 | данные отсутствуют | данные отсутствуют |
| 4087 | 766756.33 | 1304425.97 | данные отсутствуют | данные отсутствуют |
| 4088 | 767008.79 | 1304389.12 | данные отсутствуют | данные отсутствуют |
| 4089 | 774920.93 | 1304030.3 | данные отсутствуют | данные отсутствуют |
| 4090 | 774881.85 | 1304039.19 | данные отсутствуют | данные отсутствуют |
| 4091 | 775000.2 | 1304131.55 | данные отсутствуют | данные отсутствуют |
| 4092 | 775063.7 | 1304232.58 | данные отсутствуют | данные отсутствуют |
| 4093 | 774956.9 | 1304215.26 | данные отсутствуют | данные отсутствуют |
| 4094 | 774904.94 | 1304244.12 | данные отсутствуют | данные отсутствуют |
| 4095 | 774896.28 | 1304258.55 | данные отсутствуют | данные отсутствуют |

| | | |
|-------------------------------|---------|-------------------|
| Государственный регистратор | | ФГИС ЕГРН |
| полное наименование должности | подпись | инициалы, фамилия |

М.П.

Раздел 3.2

Выписка из Единого государственного реестра недвижимости об объекте недвижимости
Описание местоположения земельного участка

| | | | |
|---------------------------------------|--------------------|--|----------------------|
| Земельный участок | | | |
| (вид объекта недвижимости) | | | |
| Лист № | Раздела 3.2 | Всего листов раздела 3.2 : ____ | Всего разделов: ____ |
| Всего листов выписки: ____ | | | |
| 15.11.2021 № 99/2021/430772807 | | | |
| Кадастровый номер: | | 02:17:000000:182(единое землепользование) | |

| Сведения о характерных точках границы земельного участка | | | | |
|--|------------|------------|-----------------------------------|---|
| Система координат | | | | |
| Зона № | | | | |
| Номер точки | Координаты | | Описание закрепления на местности | Средняя квадратическая погрешность определения координат характерных точек границ земельного участка, м |
| | X | Y | | |
| 1 | 2 | 3 | 4 | 5 |
| 4096 | 774832.78 | 1304223.92 | данные отсутствуют | данные отсутствуют |
| 4097 | 774858.76 | 1304275.87 | данные отсутствуют | данные отсутствуют |
| 4098 | 774801.03 | 1304327.83 | данные отсутствуют | данные отсутствуют |
| 4099 | 774772.17 | 1304359.58 | данные отсутствуют | данные отсутствуют |
| 4100 | 774754.85 | 1304327.83 | данные отсутствуют | данные отсутствуют |
| 4101 | 774697.12 | 1304275.87 | данные отсутствуют | данные отсутствуют |
| 4102 | 774659.6 | 1304293.19 | данные отсутствуют | данные отсутствуют |
| 4103 | 774705.78 | 1304356.69 | данные отсутствуют | данные отсутствуют |
| 4104 | 774668.26 | 1304376.9 | данные отсутствуют | данные отсутствуют |
| 4105 | 774650.94 | 1304362.46 | данные отсутствуют | данные отсутствуют |
| 4106 | 774575.89 | 1304356.69 | данные отсутствуют | данные отсутствуют |
| 4107 | 774584.55 | 1304411.53 | данные отсутствуют | данные отсутствуют |
| 4108 | 774630.73 | 1304428.85 | данные отсутствуют | данные отсутствуют |
| 4109 | 774746.19 | 1304388.44 | данные отсутствуют | данные отсутствуют |
| 4110 | 774835.67 | 1304376.9 | данные отсутствуют | данные отсутствуют |

| | | |
|-------------------------------|---------|-------------------|
| Государственный регистратор | | ФГИС ЕГРН |
| полное наименование должности | подпись | инициалы, фамилия |

М.П.

| | | | |
|---------------------------------------|---|--|-----------------------------------|
| Земельный участок | | | |
| (вид объекта недвижимости) | | | |
| Лист № <u> </u> Раздела 3.2 | Всего листов раздела 3.2 : <u> </u> | Всего разделов: <u> </u> | Всего листов выписки: <u> </u> |
| 15.11.2021 № 99/2021/430772807 | | | |
| Кадастровый номер: | | 02:17:000000:182(единое землепользование) | |

| Сведения о характерных точках границы земельного участка | | | | |
|--|------------|------------|-----------------------------------|---|
| Система координат | | | | |
| Зона № | | | | |
| Номер точки | Координаты | | Описание закрепления на местности | Средняя квадратическая погрешность определения координат характерных точек границ земельного участка, м |
| | X | Y | | |
| 1 | 2 | 3 | 4 | 5 |
| 4111 | 774922.26 | 1304371.12 | данные отсутствуют | данные отсутствуют |
| 4112 | 774945.35 | 1304382.67 | данные отсутствуют | данные отсутствуют |
| 4113 | 775008.85 | 1304371.12 | данные отсутствуют | данные отсутствуют |
| 4114 | 775037.72 | 1304388.44 | данные отсутствуют | данные отсутствуют |
| 4115 | 775017.51 | 1304437.51 | данные отсутствуют | данные отсутствуют |
| 4116 | 775055.04 | 1304423.08 | данные отсутствуют | данные отсутствуют |
| 4117 | 775118.54 | 1304411.53 | данные отсутствуют | данные отсутствуют |
| 4118 | 775112.77 | 1304440.4 | данные отсутствуют | данные отсутствуют |
| 4119 | 775132.97 | 1304483.69 | данные отсутствуют | данные отсутствуют |
| 4120 | 775187.81 | 1304477.92 | данные отсутствуют | данные отсутствуют |
| 4121 | 775248.43 | 1304550.08 | данные отсутствуют | данные отсутствуют |
| 4122 | 775115.65 | 1304506.79 | данные отсутствуют | данные отсутствуют |
| 4123 | 775037.72 | 1304451.94 | данные отсутствуют | данные отсутствуют |
| 4124 | 774991.54 | 1304449.06 | данные отсутствуют | данные отсутствуют |
| 4125 | 774956.9 | 1304443.28 | данные отсутствуют | данные отсутствуют |

| | | |
|-------------------------------|---------|-------------------|
| Государственный регистратор | | ФГИС ЕГРН |
| полное наименование должности | подпись | инициалы, фамилия |

М.П.

Раздел 3.2

Выписка из Единого государственного реестра недвижимости об объекте недвижимости
Описание местоположения земельного участка

| | | | |
|---------------------------------------|---|--|-----------------------------------|
| Земельный участок | | | |
| (вид объекта недвижимости) | | | |
| Лист № <u> </u> Раздела 3.2 | Всего листов раздела 3.2 : <u> </u> | Всего разделов: <u> </u> | Всего листов выписки: <u> </u> |
| 15.11.2021 № 99/2021/430772807 | | | |
| Кадастровый номер: | | 02:17:000000:182(единое землепользование) | |

| Сведения о характерных точках границы земельного участка | | | | |
|--|------------|------------|-----------------------------------|---|
| Система координат | | | | |
| Зона № | | | | |
| Номер точки | Координаты | | Описание закрепления на местности | Средняя квадратическая погрешность определения координат характерных точек границ земельного участка, м |
| | X | Y | | |
| 1 | 2 | 3 | 4 | 5 |
| 4126 | 774815.46 | 1304451.94 | данные отсутствуют | данные отсутствуют |
| 4127 | 774717.33 | 1304469.26 | данные отсутствуют | данные отсутствуют |
| 4128 | 774676.92 | 1304434.63 | данные отсутствуют | данные отсутствуют |
| 4129 | 774645.17 | 1304466.38 | данные отсутствуют | данные отсутствуют |
| 4130 | 774648.05 | 1304498.13 | данные отсутствуют | данные отсутствуют |
| 4131 | 774659.6 | 1304529.88 | данные отсутствуют | данные отсутствуют |
| 4132 | 774691.35 | 1304501.01 | данные отсутствуют | данные отсутствуют |
| 4133 | 774775.05 | 1304489.47 | данные отсутствуют | данные отсутствуют |
| 4134 | 774893.4 | 1304466.38 | данные отсутствуют | данные отсутствуют |
| 4135 | 774959.79 | 1304463.49 | данные отсутствуют | данные отсутствуют |
| 4136 | 774988.65 | 1304492.35 | данные отсутствуют | данные отсутствуют |
| 4137 | 775026.17 | 1304550.08 | данные отсутствуют | данные отсутствуют |
| 4138 | 775026.17 | 1304590.49 | данные отсутствуют | данные отсутствуют |
| 4139 | 775052.15 | 1304578.95 | данные отсутствуют | данные отсутствуют |
| 4140 | 775075.24 | 1304555.85 | данные отсутствуют | данные отсутствуют |

| | | |
|-------------------------------|---------|-------------------|
| Государственный регистратор | | ФГИС ЕГРН |
| полное наименование должности | подпись | инициалы, фамилия |

М.П.

Выписка из Единого государственного реестра недвижимости об объекте недвижимости
Описание местоположения земельного участка

| | | | |
|---------------------------------------|--------------------|--|----------------------|
| Земельный участок | | | |
| (вид объекта недвижимости) | | | |
| Лист № | Раздела 3.2 | Всего листов раздела 3.2 : ____ | Всего разделов: ____ |
| Всего листов выписки: ____ | | | |
| 15.11.2021 № 99/2021/430772807 | | | |
| Кадастровый номер: | | 02:17:000000:182(единое землепользование) | |

| Сведения о характерных точках границы земельного участка | | | | |
|--|------------|------------|-----------------------------------|---|
| Система координат | | | | |
| Зона № | | | | |
| Номер точки | Координаты | | Описание закрепления на местности | Средняя квадратическая погрешность определения координат характерных точек границ земельного участка, м |
| | X | Y | | |
| 1 | 2 | 3 | 4 | 5 |
| 4141 | 775104.11 | 1304587.61 | данные отсутствуют | данные отсутствуют |
| 4142 | 775173.38 | 1304573.17 | данные отсутствуют | данные отсутствуют |
| 4143 | 775262.86 | 1304581.83 | данные отсутствуют | данные отсутствуют |
| 4144 | 775361 | 1304639.56 | данные отсутствуют | данные отсутствуют |
| 4145 | 775326.36 | 1304668.42 | данные отсутствуют | данные отсутствуют |
| 4146 | 775209.29 | 1304808.01 | данные отсутствуют | данные отсутствуют |
| 4147 | 775197.61 | 1304817.52 | данные отсутствуют | данные отсутствуют |
| 4148 | 775197.6 | 1304817.53 | данные отсутствуют | данные отсутствуют |
| 4149 | 775173.39 | 1304842.98 | данные отсутствуют | данные отсутствуют |
| 4150 | 775156.36 | 1304860.47 | данные отсутствуют | данные отсутствуют |
| 4151 | 775156.34 | 1304860.48 | данные отсутствуют | данные отсутствуют |
| 4152 | 775143.84 | 1304879.6 | данные отсутствуют | данные отсутствуют |
| 4153 | 775132.82 | 1304900.69 | данные отсутствуют | данные отсутствуют |
| 4154 | 775113.5 | 1304934.44 | данные отсутствуют | данные отсутствуют |
| 4155 | 775107.03 | 1304946.55 | данные отсутствуют | данные отсутствуют |

| | | |
|-------------------------------|---------|-------------------|
| Государственный регистратор | | ФГИС ЕГРН |
| полное наименование должности | подпись | инициалы, фамилия |

М.П.

Раздел 3.2

Выписка из Единого государственного реестра недвижимости об объекте недвижимости
Описание местоположения земельного участка

| | | | |
|---------------------------------------|--------------------|--|----------------------|
| Земельный участок | | | |
| (вид объекта недвижимости) | | | |
| Лист № | Раздела 3.2 | Всего листов раздела 3.2 : ____ | Всего разделов: ____ |
| Всего листов выписки: ____ | | | |
| 15.11.2021 № 99/2021/430772807 | | | |
| Кадастровый номер: | | 02:17:000000:182(единое землепользование) | |

| Сведения о характерных точках границы земельного участка | | | | |
|--|------------|------------|-----------------------------------|---|
| Система координат | | | | |
| Зона № | | | | |
| Номер точки | Координаты | | Описание закрепления на местности | Средняя квадратическая погрешность определения координат характерных точек границ земельного участка, м |
| | X | Y | | |
| 1 | 2 | 3 | 4 | 5 |
| 4156 | 775101.31 | 1304957.31 | данные отсутствуют | данные отсутствуют |
| 4157 | 775089.67 | 1304974.39 | данные отсутствуют | данные отсутствуют |
| 4158 | 775052.15 | 1304965.73 | данные отсутствуют | данные отсутствуют |
| 4159 | 775037.23 | 1304974.68 | данные отсутствуют | данные отсутствуют |
| 4160 | 775035.5 | 1304973.69 | данные отсутствуют | данные отсутствуют |
| 4161 | 775030.21 | 1304971.42 | данные отсутствуют | данные отсутствуют |
| 4162 | 775030.2 | 1304971.41 | данные отсутствуют | данные отсутствуют |
| 4163 | 774994.89 | 1304960.83 | данные отсутствуют | данные отсутствуют |
| 4164 | 774990.19 | 1304959.46 | данные отсутствуют | данные отсутствуют |
| 4165 | 774974.1 | 1304950.02 | данные отсутствуют | данные отсутствуют |
| 4166 | 774973.42 | 1304950.33 | данные отсутствуют | данные отсутствуют |
| 4167 | 774958.48 | 1304966.1 | данные отсутствуют | данные отсутствуют |
| 4168 | 774956.21 | 1304967.76 | данные отсутствуют | данные отсутствуют |
| 4169 | 774956.19 | 1304967.78 | данные отсутствуют | данные отсутствуют |
| 4170 | 774954.46 | 1304970.34 | данные отсутствуют | данные отсутствуют |

| | | |
|-------------------------------|---------|-------------------|
| Государственный регистратор | | ФГИС ЕГРН |
| полное наименование должности | подпись | инициалы, фамилия |

М.П.

| | | | |
|---------------------------------------|--------------------|--|----------------------|
| Земельный участок | | | |
| (вид объекта недвижимости) | | | |
| Лист № | Раздела 3.2 | Всего листов раздела 3.2 : ____ | Всего разделов: ____ |
| Всего листов выписки: ____ | | | |
| 15.11.2021 № 99/2021/430772807 | | | |
| Кадастровый номер: | | 02:17:000000:182(единое землепользование) | |

| Сведения о характерных точках границы земельного участка | | | | |
|--|------------|------------|-----------------------------------|---|
| Система координат | | | | |
| Зона № | | | | |
| Номер точки | Координаты | | Описание закрепления на местности | Средняя квадратическая погрешность определения координат характерных точек границ земельного участка, м |
| | X | Y | | |
| 1 | 2 | 3 | 4 | 5 |
| 4171 | 774953.53 | 1304971.33 | данные отсутствуют | данные отсутствуют |
| 4172 | 774917.79 | 1305006.67 | данные отсутствуют | данные отсутствуют |
| 4173 | 774902.06 | 1305017.68 | данные отсутствуют | данные отсутствуют |
| 4174 | 774832.78 | 1305098.5 | данные отсутствуют | данные отсутствуют |
| 4175 | 774777.94 | 1305098.5 | данные отсутствуют | данные отсутствуют |
| 4176 | 774725.99 | 1305043.66 | данные отсутствуют | данные отсутствуют |
| 4177 | 774697.12 | 1305075.41 | данные отсутствуют | данные отсутствуют |
| 4178 | 774662.48 | 1305055.21 | данные отсутствуют | данные отсутствуют |
| 4179 | 774613.42 | 1305017.68 | данные отсутствуют | данные отсутствуют |
| 4180 | 774573.01 | 1304936.86 | данные отсутствуют | данные отсутствуют |
| 4181 | 774529.71 | 1304876.25 | данные отсутствуют | данные отсутствуют |
| 4182 | 774489.3 | 1304786.77 | данные отсутствуют | данные отсутствуют |
| 4183 | 774434.46 | 1304789.65 | данные отсутствуют | данные отсутствуют |
| 4184 | 774448.89 | 1304902.22 | данные отсутствуют | данные отсутствуют |
| 4185 | 774414.25 | 1304879.13 | данные отсутствуют | данные отсутствуют |

| | | |
|-------------------------------|---------|-------------------|
| Государственный регистратор | | ФГИС ЕГРН |
| полное наименование должности | подпись | инициалы, фамилия |

М.П.

Раздел 3.2

Выписка из Единого государственного реестра недвижимости об объекте недвижимости
Описание местоположения земельного участка

| | | | |
|---------------------------------------|--------------------|--|----------------------|
| Земельный участок | | | |
| (вид объекта недвижимости) | | | |
| Лист № | Раздела 3.2 | Всего листов раздела 3.2 : ____ | Всего разделов: ____ |
| Всего листов выписки: ____ | | | |
| 15.11.2021 № 99/2021/430772807 | | | |
| Кадастровый номер: | | 02:17:000000:182(единое землепользование) | |

| Сведения о характерных точках границы земельного участка | | | | |
|--|------------|------------|-----------------------------------|---|
| Система координат | | | | |
| Зона № | | | | |
| Номер точки | Координаты | | Описание закрепления на местности | Средняя квадратическая погрешность определения координат характерных точек границ земельного участка, м |
| | X | Y | | |
| 1 | 2 | 3 | 4 | 5 |
| 4186 | 774402.71 | 1304913.77 | данные отсутствуют | данные отсутствуют |
| 4187 | 774451.78 | 1304931.09 | данные отсутствуют | данные отсутствуют |
| 4188 | 774532.6 | 1304985.93 | данные отсутствуют | данные отсутствуют |
| 4189 | 774564.35 | 1305020.57 | данные отсутствуют | данные отсутствуют |
| 4190 | 774573.01 | 1305115.82 | данные отсутствуют | данные отсутствуют |
| 4191 | 774535.48 | 1305231.28 | данные отсутствуют | данные отсутствуют |
| 4192 | 774544.14 | 1305271.69 | данные отсутствуют | данные отсутствуют |
| 4193 | 774500.84 | 1305291.89 | данные отсутствуют | данные отсутствуют |
| 4194 | 774428.68 | 1305268.8 | данные отсутствуют | данные отсутствуют |
| 4195 | 774307.45 | 1305213.96 | данные отсутствуют | данные отсутствуют |
| 4196 | 774235.29 | 1305118.71 | данные отсутствуют | данные отсутствуют |
| 4197 | 774217.98 | 1304985.93 | данные отсутствуют | данные отсутствуют |
| 4198 | 773975.52 | 1304720.38 | данные отсутствуют | данные отсутствуют |
| 4199 | 773972.63 | 1304812.75 | данные отсутствуют | данные отсутствуют |
| 4200 | 774030.36 | 1304879.13 | данные отсутствуют | данные отсутствуют |

| | | |
|-------------------------------|---------|-------------------|
| Государственный регистратор | | ФГИС ЕГРН |
| полное наименование должности | подпись | инициалы, фамилия |

М.П.

Выписка из Единого государственного реестра недвижимости об объекте недвижимости
Описание местоположения земельного участка

| | | | |
|---------------------------------------|--------------------|--|----------------------|
| Земельный участок | | | |
| (вид объекта недвижимости) | | | |
| Лист № | Раздела 3.2 | Всего листов раздела 3.2 : ____ | Всего разделов: ____ |
| Всего листов выписки: ____ | | | |
| 15.11.2021 № 99/2021/430772807 | | | |
| Кадастровый номер: | | 02:17:000000:182(единое землепользование) | |

| Сведения о характерных точках границы земельного участка | | | | |
|--|------------|------------|-----------------------------------|---|
| Система координат | | | | |
| Зона № | | | | |
| Номер точки | Координаты | | Описание закрепления на местности | Средняя квадратическая погрешность определения координат характерных точек границ земельного участка, м |
| | X | Y | | |
| 1 | 2 | 3 | 4 | 5 |
| 4201 | 773981.29 | 1304902.22 | данные отсутствуют | данные отсутствуют |
| 4202 | 773955.31 | 1304841.61 | данные отсутствуют | данные отсутствуют |
| 4203 | 773955.31 | 1304772.34 | данные отсутствуют | данные отсутствуют |
| 4204 | 773914.9 | 1304731.93 | данные отсутствуют | данные отсутствуют |
| 4205 | 773854.29 | 1304642.45 | данные отсутствуют | данные отсутствуют |
| 4206 | 773802.33 | 1304659.77 | данные отсутствуют | данные отсутствуют |
| 4207 | 773839.86 | 1304682.86 | данные отсутствуют | данные отсутствуют |
| 4208 | 773854.29 | 1304763.68 | данные отсутствуют | данные отсутствуют |
| 4209 | 773813.88 | 1304726.15 | данные отсутствуют | данные отсутствуют |
| 4210 | 773750.38 | 1304656.88 | данные отсутствуют | данные отсутствуют |
| 4211 | 773773.47 | 1304760.79 | данные отсутствуют | данные отсутствуют |
| 4212 | 773828.31 | 1304804.09 | данные отсутствуют | данные отсутствуют |
| 4213 | 773845.63 | 1304792.54 | данные отсутствуют | данные отсутствуют |
| 4214 | 773871.61 | 1304830.06 | данные отсутствуют | данные отсутствуют |
| 4215 | 773831.2 | 1304853.16 | данные отсутствуют | данные отсутствуют |

| | | |
|-------------------------------|---------|-------------------|
| Государственный регистратор | | ФГИС ЕГРН |
| полное наименование должности | подпись | инициалы, фамилия |

М.П.

Раздел 3.2

Выписка из Единого государственного реестра недвижимости об объекте недвижимости
Описание местоположения земельного участка

| | | | |
|---------------------------------------|--------------------|--|----------------------|
| Земельный участок | | | |
| (вид объекта недвижимости) | | | |
| Лист № | Раздела 3.2 | Всего листов раздела 3.2 : ____ | Всего разделов: ____ |
| Всего листов выписки: ____ | | | |
| 15.11.2021 № 99/2021/430772807 | | | |
| Кадастровый номер: | | 02:17:000000:182(единое землепользование) | |

| Сведения о характерных точках границы земельного участка | | | | |
|--|------------|------------|-----------------------------------|---|
| Система координат | | | | |
| Зона № | | | | |
| Номер точки | Координаты | | Описание закрепления на местности | Средняя квадратическая погрешность определения координат характерных точек границ земельного участка, м |
| | X | Y | | |
| 1 | 2 | 3 | 4 | 5 |
| 4216 | 773767.69 | 1304775.22 | данные отсутствуют | данные отсутствуют |
| 4217 | 773741.72 | 1304827.18 | данные отсутствуют | данные отсутствуют |
| 4218 | 773796.56 | 1304858.93 | данные отсутствуют | данные отсутствуют |
| 4219 | 773836.97 | 1304933.98 | данные отсутствуют | данные отсутствуют |
| 4220 | 773949.54 | 1305063.86 | данные отсутствуют | данные отсутствуют |
| 4221 | 774018.81 | 1305162 | данные отсутствуют | данные отсутствуют |
| 4222 | 774140.04 | 1305274.57 | данные отсутствуют | данные отсутствуют |
| 4223 | 774249.73 | 1305346.73 | данные отсутствуют | данные отсутствуют |
| 4224 | 774223.75 | 1305364.05 | данные отсутствуют | данные отсутствуют |
| 4225 | 774174.68 | 1305338.07 | данные отсутствуют | данные отсутствуют |
| 4226 | 774119.84 | 1305309.21 | данные отсутствуют | данные отсутствуют |
| 4227 | 774070.77 | 1305260.14 | данные отсутствуют | данные отсутствуют |
| 4228 | 774036.13 | 1305237.05 | данные отсутствуют | данные отсутствуют |
| 4229 | 773992.84 | 1305185.09 | данные отсутствуют | данные отсутствуют |
| 4230 | 773886.04 | 1305040.77 | данные отсутствуют | данные отсутствуют |

| | | |
|-------------------------------|---------|-------------------|
| Государственный регистратор | | ФГИС ЕГРН |
| полное наименование должности | подпись | инициалы, фамилия |

М.П.

| | | | |
|---------------------------------------|--------------------|--|----------------------|
| Земельный участок | | | |
| (вид объекта недвижимости) | | | |
| Лист № | Раздела 3.2 | Всего листов раздела 3.2 : ____ | Всего разделов: ____ |
| Всего листов выписки: ____ | | | |
| 15.11.2021 № 99/2021/430772807 | | | |
| Кадастровый номер: | | 02:17:000000:182(единое землепользование) | |

| Сведения о характерных точках границы земельного участка | | | | |
|--|------------|------------|-----------------------------------|---|
| Система координат | | | | |
| Зона № | | | | |
| Номер точки | Координаты | | Описание закрепления на местности | Средняя квадратическая погрешность определения координат характерных точек границ земельного участка, м |
| | X | Y | | |
| 1 | 2 | 3 | 4 | 5 |
| 4231 | 773813.88 | 1304983.04 | данные отсутствуют | данные отсутствуют |
| 4232 | 773779.24 | 1304925.32 | данные отсутствуют | данные отсутствуют |
| 4233 | 773738.83 | 1304922.43 | данные отсутствуют | данные отсутствуют |
| 4234 | 773756.15 | 1304954.18 | данные отсутствуют | данные отсутствуют |
| 4235 | 773773.47 | 1305006.14 | данные отсутствуют | данные отсутствуют |
| 4236 | 773730.17 | 1304988.82 | данные отсутствуют | данные отсутствуют |
| 4237 | 773689.76 | 1305000.36 | данные отсутствуют | данные отсутствуют |
| 4238 | 773744.6 | 1305035 | данные отсутствуют | данные отсутствуют |
| 4239 | 773779.24 | 1305052.32 | данные отсутствуют | данные отсутствуют |
| 4240 | 773822.54 | 1305112.93 | данные отсутствуют | данные отсутствуют |
| 4241 | 773871.61 | 1305084.07 | данные отсутствуют | данные отсутствуют |
| 4242 | 773894.7 | 1305176.43 | данные отсутствуют | данные отсутствуют |
| 4243 | 773854.29 | 1305190.87 | данные отсутствуют | данные отсутствуют |
| 4244 | 773796.56 | 1305138.91 | данные отсутствуют | данные отсутствуют |
| 4245 | 773747.49 | 1305069.64 | данные отсутствуют | данные отсутствуют |

| | | |
|-------------------------------|---------|-------------------|
| Государственный регистратор | | ФГИС ЕГРН |
| полное наименование должности | подпись | инициалы, фамилия |

М.П.

Раздел 3.2

Выписка из Единого государственного реестра недвижимости об объекте недвижимости
Описание местоположения земельного участка

| | | | |
|---------------------------------------|--------------------|--|----------------------|
| Земельный участок | | | |
| (вид объекта недвижимости) | | | |
| Лист № | Раздела 3.2 | Всего листов раздела 3.2 : ____ | Всего разделов: ____ |
| Всего листов выписки: ____ | | | |
| 15.11.2021 № 99/2021/430772807 | | | |
| Кадастровый номер: | | 02:17:000000:182(единое землепользование) | |

| Сведения о характерных точках границы земельного участка | | | | |
|--|------------|------------|-----------------------------------|---|
| Система координат | | | | |
| Зона № | | | | |
| Номер точки | Координаты | | Описание закрепления на местности | Средняя квадратическая погрешность определения координат характерных точек границ земельного участка, м |
| | X | Y | | |
| 1 | 2 | 3 | 4 | 5 |
| 4246 | 773721.51 | 1305063.86 | данные отсутствуют | данные отсутствуют |
| 4247 | 773741.72 | 1305118.71 | данные отсутствуют | данные отсутствуют |
| 4248 | 773761.92 | 1305164.89 | данные отсутствуют | данные отсутствуют |
| 4249 | 773759.04 | 1305199.53 | данные отсутствуют | данные отсутствуют |
| 4250 | 773701.31 | 1305196.64 | данные отсутствуют | данные отсутствуют |
| 4251 | 773707.08 | 1305251.48 | данные отсутствуют | данные отсутствуют |
| 4252 | 773646.46 | 1305211.07 | данные отсутствуют | данные отсутствуют |
| 4253 | 773551.21 | 1305159.12 | данные отсутствуют | данные отсутствуют |
| 4254 | 773481.94 | 1305078.3 | данные отсутствуют | данные отсутствуют |
| 4255 | 773404.01 | 1304988.82 | данные отсутствуют | данные отсутствуют |
| 4256 | 773374.24 | 1304965.76 | данные отсутствуют | данные отсутствуют |
| 4257 | 773362.66 | 1304892.47 | данные отсутствуют | данные отсутствуют |
| 4258 | 773335.71 | 1304622.16 | данные отсутствуют | данные отсутствуют |
| 4259 | 773301.67 | 1304287.22 | данные отсутствуют | данные отсутствуют |
| 4260 | 773283.06 | 1304109.08 | данные отсутствуют | данные отсутствуют |

| | | |
|-------------------------------|---------|-------------------|
| Государственный регистратор | | ФГИС ЕГРН |
| полное наименование должности | подпись | инициалы, фамилия |

М.П.

Выписка из Единого государственного реестра недвижимости об объекте недвижимости
Описание местоположения земельного участка

| | | | |
|---------------------------------------|--------------------|--|----------------------|
| Земельный участок | | | |
| (вид объекта недвижимости) | | | |
| Лист № | Раздела 3.2 | Всего листов раздела 3.2 : ____ | Всего разделов: ____ |
| Всего листов выписки: ____ | | | |
| 15.11.2021 № 99/2021/430772807 | | | |
| Кадастровый номер: | | 02:17:000000:182(единое землепользование) | |

| Сведения о характерных точках границы земельного участка | | | | |
|--|------------|------------|-----------------------------------|---|
| Система координат | | | | |
| Зона № | | | | |
| Номер точки | Координаты | | Описание закрепления на местности | Средняя квадратическая погрешность определения координат характерных точек границ земельного участка, м |
| | X | Y | | |
| 1 | 2 | 3 | 4 | 5 |
| 4261 | 773270.82 | 1304007.67 | данные отсутствуют | данные отсутствуют |
| 4262 | 773196.53 | 1303474.42 | данные отсутствуют | данные отсутствуют |
| 4263 | 773450.96 | 1303406.42 | данные отсутствуют | данные отсутствуют |
| 4264 | 774292.85 | 1303271.59 | данные отсутствуют | данные отсутствуют |
| 4265 | 777979.56 | 1305682.54 | данные отсутствуют | данные отсутствуют |
| 4266 | 777979.45 | 1305680.34 | данные отсутствуют | данные отсутствуют |
| 4267 | 777979.44 | 1305680.3 | данные отсутствуют | данные отсутствуют |
| 4268 | 777979.43 | 1305680.28 | данные отсутствуют | данные отсутствуют |
| 4269 | 777972.91 | 1305672.88 | данные отсутствуют | данные отсутствуют |
| 4270 | 777972.89 | 1305672.86 | данные отсутствуют | данные отсутствуют |
| 4271 | 777972.87 | 1305672.86 | данные отсутствуют | данные отсутствуют |
| 4272 | 777964.17 | 1305669.81 | данные отсутствуют | данные отсутствуют |
| 4273 | 777964.14 | 1305669.8 | данные отсутствуют | данные отсутствуют |
| 4274 | 777964.12 | 1305669.8 | данные отсутствуют | данные отсутствуют |
| 4275 | 777954.99 | 1305671.97 | данные отсутствуют | данные отсутствуют |

| | | |
|-------------------------------|---------|-------------------|
| Государственный регистратор | | ФГИС ЕГРН |
| полное наименование должности | подпись | инициалы, фамилия |

М.П.

Раздел 3.2

Выписка из Единого государственного реестра недвижимости об объекте недвижимости
Описание местоположения земельного участка

| | | | |
|---------------------------------------|--------------------|--|----------------------|
| Земельный участок | | | |
| (вид объекта недвижимости) | | | |
| Лист № | Раздела 3.2 | Всего листов раздела 3.2 : ____ | Всего разделов: ____ |
| Всего листов выписки: ____ | | | |
| 15.11.2021 № 99/2021/430772807 | | | |
| Кадастровый номер: | | 02:17:000000:182(единое землепользование) | |

| Сведения о характерных точках границы земельного участка | | | | |
|--|------------|------------|-----------------------------------|---|
| Система координат | | | | |
| Зона № | | | | |
| Номер точки | Координаты | | Описание закрепления на местности | Средняя квадратическая погрешность определения координат характерных точек границ земельного участка, м |
| | X | Y | | |
| 1 | 2 | 3 | 4 | 5 |
| 4276 | 777954.97 | 1305671.98 | данные отсутствуют | данные отсутствуют |
| 4277 | 777954.23 | 1305672.35 | данные отсутствуют | данные отсутствуют |
| 4278 | 777943.01 | 1305654.9 | данные отсутствуют | данные отсутствуют |
| 4279 | 777918.42 | 1305653.81 | данные отсутствуют | данные отсутствуют |
| 4280 | 777911.11 | 1305651.12 | данные отсутствуют | данные отсутствуют |
| 4281 | 777911.07 | 1305651.11 | данные отсутствуют | данные отсутствуют |
| 4282 | 777901.94 | 1305652.41 | данные отсутствуют | данные отсутствуют |
| 4283 | 777901.92 | 1305652.41 | данные отсутствуют | данные отсутствуют |
| 4284 | 777900.38 | 1305652.88 | данные отсутствуют | данные отсутствуют |
| 4285 | 777918.33 | 1305624.53 | данные отсутствуют | данные отсутствуют |
| 4286 | 777898.4 | 1305592.26 | данные отсутствуют | данные отсутствуют |
| 4287 | 777849.99 | 1305588.46 | данные отсутствуют | данные отсутствуют |
| 4288 | 777846.2 | 1305569.48 | данные отсутствуют | данные отсутствуют |
| 4289 | 777821.47 | 1305563.3 | данные отсутствуют | данные отсутствуют |
| 4290 | 777821.15 | 1305559.41 | данные отсутствуют | данные отсутствуют |

| | | |
|-------------------------------|---------|-------------------|
| Государственный регистратор | | ФГИС ЕГРН |
| полное наименование должности | подпись | инициалы, фамилия |

М.П.

| | | | |
|---------------------------------------|--------------------|--|----------------------|
| Земельный участок | | | |
| (вид объекта недвижимости) | | | |
| Лист № | Раздела 3.2 | Всего листов раздела 3.2 : ____ | Всего разделов: ____ |
| Всего листов выписки: ____ | | | |
| 15.11.2021 № 99/2021/430772807 | | | |
| Кадастровый номер: | | 02:17:000000:182(единое землепользование) | |

| Сведения о характерных точках границы земельного участка | | | | |
|--|------------|------------|-----------------------------------|---|
| Система координат | | | | |
| Зона № | | | | |
| Номер точки | Координаты | | Описание закрепления на местности | Средняя квадратическая погрешность определения координат характерных точек границ земельного участка, м |
| | X | Y | | |
| 1 | 2 | 3 | 4 | 5 |
| 4291 | 777821.14 | 1305559.38 | данные отсутствуют | данные отсутствуют |
| 4292 | 777816.79 | 1305551.13 | данные отсутствуют | данные отсутствуют |
| 4293 | 777816.75 | 1305551.09 | данные отсутствуют | данные отсутствуют |
| 4294 | 777807.61 | 1305547.17 | данные отсутствуют | данные отсутствуют |
| 4295 | 777801.96 | 1305544.99 | данные отсутствуют | данные отсутствуют |
| 4296 | 777801.95 | 1305544.98 | данные отсутствуют | данные отсутствуют |
| 4297 | 777791.1 | 1305542.82 | данные отсутствуют | данные отсутствуют |
| 4298 | 777784.17 | 1305536.77 | данные отсутствуют | данные отсутствуют |
| 4299 | 777779.83 | 1305527.21 | данные отсутствуют | данные отсутствуют |
| 4300 | 777779.82 | 1305527.19 | данные отсутствуют | данные отсутствуют |
| 4301 | 777772.86 | 1305519.36 | данные отсутствуют | данные отсутствуют |
| 4302 | 777772.84 | 1305519.34 | данные отсутствуют | данные отсутствуют |
| 4303 | 777772.81 | 1305519.33 | данные отсутствуют | данные отсутствуют |
| 4304 | 777762.81 | 1305516.71 | данные отсутствуют | данные отсутствуют |
| 4305 | 777755.23 | 1305514.92 | данные отсутствуют | данные отсутствуют |

| | | |
|-------------------------------|---------|-------------------|
| Государственный регистратор | | ФГИС ЕГРН |
| полное наименование должности | подпись | инициалы, фамилия |

М.П.

Раздел 3.2

Выписка из Единого государственного реестра недвижимости об объекте недвижимости
Описание местоположения земельного участка

| | | | |
|---------------------------------------|--------------------|--|----------------------|
| Земельный участок | | | |
| (вид объекта недвижимости) | | | |
| Лист № | Раздела 3.2 | Всего листов раздела 3.2 : ____ | Всего разделов: ____ |
| Всего листов выписки: ____ | | | |
| 15.11.2021 № 99/2021/430772807 | | | |
| Кадастровый номер: | | 02:17:000000:182(единое землепользование) | |

| Сведения о характерных точках границы земельного участка | | | | |
|--|------------|------------|-----------------------------------|---|
| Система координат | | | | |
| Зона № | | | | |
| Номер точки | Координаты | | Описание закрепления на местности | Средняя квадратическая погрешность определения координат характерных точек границ земельного участка, м |
| | X | Y | | |
| 1 | 2 | 3 | 4 | 5 |
| 4306 | 777758.88 | 1305508.74 | данные отсутствуют | данные отсутствуют |
| 4307 | 777724.71 | 1305486.91 | данные отсутствуют | данные отсутствуют |
| 4308 | 777748.44 | 1305448.94 | данные отсутствуют | данные отсутствуют |
| 4309 | 777733.89 | 1305436.32 | данные отсутствуют | данные отсутствуют |
| 4310 | 777734.18 | 1305430.7 | данные отсутствуют | данные отсутствуют |
| 4311 | 777734.17 | 1305430.66 | данные отсутствуют | данные отсутствуют |
| 4312 | 777734.14 | 1305430.62 | данные отсутствуют | данные отсутствуют |
| 4313 | 777729.75 | 1305427.81 | данные отсутствуют | данные отсутствуют |
| 4314 | 777729.69 | 1305427.8 | данные отсутствуют | данные отсутствуют |
| 4315 | 777724.94 | 1305428.44 | данные отсутствуют | данные отсутствуют |
| 4316 | 777724.9 | 1305428.45 | данные отсутствуют | данные отсутствуют |
| 4317 | 777724.89 | 1305428.46 | данные отсутствуют | данные отсутствуют |
| 4318 | 777723.57 | 1305429.7 | данные отсутствуют | данные отсутствуют |
| 4319 | 777676.31 | 1305442.3 | данные отсутствуют | данные отсутствуют |
| 4320 | 777675.54 | 1305438.11 | данные отсутствуют | данные отсутствуют |

| | | |
|-------------------------------|---------|-------------------|
| Государственный регистратор | | ФГИС ЕГРН |
| полное наименование должности | подпись | инициалы, фамилия |

М.П.

Выписка из Единого государственного реестра недвижимости об объекте недвижимости
Описание местоположения земельного участка

| | | | |
|---------------------------------------|--------------------|--|----------------------|
| Земельный участок | | | |
| (вид объекта недвижимости) | | | |
| Лист № | Раздела 3.2 | Всего листов раздела 3.2 : ____ | Всего разделов: ____ |
| Всего листов выписки: ____ | | | |
| 15.11.2021 № 99/2021/430772807 | | | |
| Кадастровый номер: | | 02:17:000000:182(единое землепользование) | |

| Сведения о характерных точках границы земельного участка | | | | |
|--|------------|------------|-----------------------------------|---|
| Система координат | | | | |
| Зона № | | | | |
| Номер точки | Координаты | | Описание закрепления на местности | Средняя квадратическая погрешность определения координат характерных точек границ земельного участка, м |
| | X | Y | | |
| 1 | 2 | 3 | 4 | 5 |
| 4321 | 777679.77 | 1305432.96 | данные отсутствуют | данные отсутствуют |
| 4322 | 777686.58 | 1305431.79 | данные отсутствуют | данные отсутствуют |
| 4323 | 777686.61 | 1305431.78 | данные отсутствуют | данные отсутствуют |
| 4324 | 777686.62 | 1305431.77 | данные отсутствуют | данные отсутствуют |
| 4325 | 777689.35 | 1305429.46 | данные отсутствуют | данные отсутствуют |
| 4326 | 777689.37 | 1305429.43 | данные отсутствуют | данные отсутствуют |
| 4327 | 777689.38 | 1305429.39 | данные отсутствуют | данные отсутствуют |
| 4328 | 777689.82 | 1305420.26 | данные отсутствуют | данные отсутствуют |
| 4329 | 777689.81 | 1305420.21 | данные отсутствуют | данные отсутствуют |
| 4330 | 777686.92 | 1305415.59 | данные отсутствуют | данные отсутствуют |
| 4331 | 777686.88 | 1305415.56 | данные отсутствуют | данные отсутствуют |
| 4332 | 777682.81 | 1305413.66 | данные отсутствуют | данные отсутствуют |
| 4333 | 777682.79 | 1305413.65 | данные отсутствуют | данные отсутствуют |
| 4334 | 777674.09 | 1305411.91 | данные отсутствуют | данные отсутствуют |
| 4335 | 777674.07 | 1305411.91 | данные отсутствуют | данные отсутствуют |

| | | |
|-------------------------------|---------|-------------------|
| Государственный регистратор | | ФГИС ЕГРН |
| полное наименование должности | подпись | инициалы, фамилия |

М.П.

Раздел 3.2

Выписка из Единого государственного реестра недвижимости об объекте недвижимости
Описание местоположения земельного участка

| | | | |
|---------------------------------------|--------------------|--|----------------------|
| Земельный участок | | | |
| (вид объекта недвижимости) | | | |
| Лист № | Раздела 3.2 | Всего листов раздела 3.2 : ____ | Всего разделов: ____ |
| Всего листов выписки: ____ | | | |
| 15.11.2021 № 99/2021/430772807 | | | |
| Кадастровый номер: | | 02:17:000000:182(единое землепользование) | |

| Сведения о характерных точках границы земельного участка | | | | |
|--|------------|------------|-----------------------------------|---|
| Система координат | | | | |
| Зона № | | | | |
| Номер точки | Координаты | | Описание закрепления на местности | Средняя квадратическая погрешность определения координат характерных точек границ земельного участка, м |
| | X | Y | | |
| 1 | 2 | 3 | 4 | 5 |
| 4336 | 777674.02 | 1305411.93 | данные отсутствуют | данные отсутствуют |
| 4337 | 777671.08 | 1305414 | данные отсутствуют | данные отсутствуют |
| 4338 | 777667.27 | 1305393.36 | данные отсутствуют | данные отсутствуют |
| 4339 | 777666.11 | 1305374.85 | данные отсутствуют | данные отсутствуют |
| 4340 | 777668.06 | 1305368.97 | данные отсутствуют | данные отсутствуют |
| 4341 | 777672.41 | 1305357.23 | данные отсутствуют | данные отсутствуют |
| 4342 | 777672.42 | 1305357.21 | данные отсутствуют | данные отсутствуют |
| 4343 | 777673.73 | 1305348.06 | данные отсутствуют | данные отсутствуют |
| 4344 | 777673.73 | 1305348.03 | данные отсутствуют | данные отсутствуют |
| 4345 | 777671.12 | 1305339.36 | данные отсутствуют | данные отсутствуют |
| 4346 | 777670.25 | 1305330.22 | данные отсутствуют | данные отсутствуют |
| 4347 | 777667.64 | 1305320.22 | данные отсутствуют | данные отсутствуют |
| 4348 | 777666.33 | 1305311.09 | данные отсутствуют | данные отсутствуют |
| 4349 | 777665.02 | 1305298.96 | данные отсутствуют | данные отсутствуют |
| 4350 | 777669.33 | 1305293.36 | данные отсутствуют | данные отсутствуют |

| | | |
|-------------------------------|---------|-------------------|
| Государственный регистратор | | ФГИС ЕГРН |
| полное наименование должности | подпись | инициалы, фамилия |

М.П.

| | | | |
|---------------------------------------|--------------------|--|----------------------|
| Земельный участок | | | |
| (вид объекта недвижимости) | | | |
| Лист № | Раздела 3.2 | Всего листов раздела 3.2 : ____ | Всего разделов: ____ |
| Всего листов выписки: ____ | | | |
| 15.11.2021 № 99/2021/430772807 | | | |
| Кадастровый номер: | | 02:17:000000:182(единое землепользование) | |

| Сведения о характерных точках границы земельного участка | | | | |
|--|------------|------------|-----------------------------------|---|
| Система координат | | | | |
| Зона № | | | | |
| Номер точки | Координаты | | Описание закрепления на местности | Средняя квадратическая погрешность определения координат характерных точек границ земельного участка, м |
| | X | Y | | |
| 1 | 2 | 3 | 4 | 5 |
| 4351 | 777678.83 | 1305294.67 | данные отсутствуют | данные отсутствуют |
| 4352 | 777687.09 | 1305298.13 | данные отсутствуют | данные отсутствуют |
| 4353 | 777687.12 | 1305298.14 | данные отсутствуют | данные отсутствуют |
| 4354 | 777687.15 | 1305298.14 | данные отсутствуют | данные отсутствуют |
| 4355 | 777697.58 | 1305295.1 | данные отсутствуют | данные отсутствуют |
| 4356 | 777697.6 | 1305295.09 | данные отсутствуют | данные отсутствуют |
| 4357 | 777697.63 | 1305295.06 | данные отсутствуют | данные отсутствуют |
| 4358 | 777702.85 | 1305286.78 | данные отсутствуют | данные отсутствуют |
| 4359 | 777702.86 | 1305286.75 | данные отсутствуют | данные отсутствуют |
| 4360 | 777704.17 | 1305277.62 | данные отсутствуют | данные отсутствуют |
| 4361 | 777704.16 | 1305277.58 | данные отсутствуют | данные отсутствуют |
| 4362 | 777704.13 | 1305277.55 | данные отсутствуют | данные отсутствуют |
| 4363 | 777696.74 | 1305271.88 | данные отсутствуют | данные отсутствуют |
| 4364 | 777689.83 | 1305265.84 | данные отсутствуют | данные отсутствуют |
| 4365 | 777690.32 | 1305263 | данные отсутствуют | данные отсутствуют |

| | | |
|-------------------------------|---------|-------------------|
| Государственный регистратор | | ФГИС ЕГРН |
| полное наименование должности | подпись | инициалы, фамилия |

М.П.

Раздел 3.2

Выписка из Единого государственного реестра недвижимости об объекте недвижимости
Описание местоположения земельного участка

| | | | |
|---------------------------------------|--------------------|--|----------------------|
| Земельный участок | | | |
| (вид объекта недвижимости) | | | |
| Лист № | Раздела 3.2 | Всего листов раздела 3.2 : ____ | Всего разделов: ____ |
| Всего листов выписки: ____ | | | |
| 15.11.2021 № 99/2021/430772807 | | | |
| Кадастровый номер: | | 02:17:000000:182(единое землепользование) | |

| Сведения о характерных точках границы земельного участка | | | | |
|--|------------|------------|-----------------------------------|---|
| Система координат | | | | |
| Зона № | | | | |
| Номер точки | Координаты | | Описание закрепления на местности | Средняя квадратическая погрешность определения координат характерных точек границ земельного участка, м |
| | X | Y | | |
| 1 | 2 | 3 | 4 | 5 |
| 4366 | 777693.01 | 1305260.19 | данные отсутствуют | данные отсутствуют |
| 4367 | 777695.84 | 1305259 | данные отсутствуют | данные отсутствуют |
| 4368 | 777704.95 | 1305259.43 | данные отсутствуют | данные отсутствуют |
| 4369 | 777704.98 | 1305259.42 | данные отсутствуют | данные отсутствуют |
| 4370 | 777714.55 | 1305255.95 | данные отсутствуют | данные отсутствуют |
| 4371 | 777714.57 | 1305255.95 | данные отсутствуют | данные отсутствуют |
| 4372 | 777714.6 | 1305255.92 | данные отсутствуют | данные отсутствуют |
| 4373 | 777719.38 | 1305248.08 | данные отсутствуют | данные отсутствуют |
| 4374 | 777719.39 | 1305248.04 | данные отсутствуют | данные отсутствуют |
| 4375 | 777720.26 | 1305238.46 | данные отсутствуют | данные отсутствуют |
| 4376 | 777720.25 | 1305238.42 | данные отсутствуют | данные отсутствуют |
| 4377 | 777720.22 | 1305238.39 | данные отсутствуют | данные отсутствуют |
| 4378 | 777713.29 | 1305233.2 | данные отсутствуют | данные отсутствуют |
| 4379 | 777712 | 1305224.55 | данные отсутствуют | данные отсутствуют |
| 4380 | 777711.99 | 1305224.52 | данные отсутствуют | данные отсутствуют |

| | | |
|-------------------------------|---------|-------------------|
| Государственный регистратор | | ФГИС ЕГРН |
| полное наименование должности | подпись | инициалы, фамилия |

М.П.

Выписка из Единого государственного реестра недвижимости об объекте недвижимости
Описание местоположения земельного участка

| | | | |
|---------------------------------------|--------------------|--|----------------------|
| Земельный участок | | | |
| (вид объекта недвижимости) | | | |
| Лист № | Раздела 3.2 | Всего листов раздела 3.2 : ____ | Всего разделов: ____ |
| Всего листов выписки: ____ | | | |
| 15.11.2021 № 99/2021/430772807 | | | |
| Кадастровый номер: | | 02:17:000000:182(единое землепользование) | |

| Сведения о характерных точках границы земельного участка | | | | |
|--|------------|------------|-----------------------------------|---|
| Система координат | | | | |
| Зона № | | | | |
| Номер точки | Координаты | | Описание закрепления на местности | Средняя квадратическая погрешность определения координат характерных точек границ земельного участка, м |
| | X | Y | | |
| 1 | 2 | 3 | 4 | 5 |
| 4381 | 777711.96 | 1305224.49 | данные отсутствуют | данные отсутствуют |
| 4382 | 777705 | 1305219.25 | данные отсутствуют | данные отсутствуют |
| 4383 | 777704.97 | 1305219.24 | данные отсутствуют | данные отсутствуют |
| 4384 | 777695.83 | 1305217.08 | данные отсутствуют | данные отсутствуют |
| 4385 | 777686.27 | 1305216.2 | данные отсутствуют | данные отсутствуют |
| 4386 | 777677.14 | 1305213.6 | данные отсутствуют | данные отсутствуют |
| 4387 | 777669.34 | 1305209.25 | данные отсутствуют | данные отсутствуют |
| 4388 | 777661.94 | 1305204.03 | данные отсутствуют | данные отсутствуют |
| 4389 | 777654.55 | 1305199.25 | данные отсутствуют | данные отсутствуют |
| 4390 | 777654.51 | 1305199.24 | данные отсутствуют | данные отсутствуют |
| 4391 | 777645.8 | 1305198.37 | данные отсутствуют | данные отсутствуют |
| 4392 | 777637.1 | 1305198.81 | данные отсутствуют | данные отсутствуют |
| 4393 | 777637.08 | 1305198.81 | данные отсутствуют | данные отсутствуют |
| 4394 | 777627.55 | 1305201.41 | данные отсутствуют | данные отсутствуют |
| 4395 | 777625.13 | 1305200.44 | данные отсутствуют | данные отсутствуют |

| | | |
|-------------------------------|---------|-------------------|
| Государственный регистратор | | ФГИС ЕГРН |
| полное наименование должности | подпись | инициалы, фамилия |

М.П.

Раздел 3.2

Выписка из Единого государственного реестра недвижимости об объекте недвижимости
Описание местоположения земельного участка

| | | | |
|---------------------------------------|--------------------|--|----------------------|
| Земельный участок | | | |
| (вид объекта недвижимости) | | | |
| Лист № | Раздела 3.2 | Всего листов раздела 3.2 : ____ | Всего разделов: ____ |
| Всего листов выписки: ____ | | | |
| 15.11.2021 № 99/2021/430772807 | | | |
| Кадастровый номер: | | 02:17:000000:182(единое землепользование) | |

| Сведения о характерных точках границы земельного участка | | | | |
|--|------------|------------|-----------------------------------|---|
| Система координат | | | | |
| Зона № | | | | |
| Номер точки | Координаты | | Описание закрепления на местности | Средняя квадратическая погрешность определения координат характерных точек границ земельного участка, м |
| | X | Y | | |
| 1 | 2 | 3 | 4 | 5 |
| 4396 | 777624.32 | 1305198.42 | данные отсутствуют | данные отсутствуют |
| 4397 | 777624.31 | 1305198.4 | данные отсутствуют | данные отсутствуют |
| 4398 | 777621.09 | 1305194.93 | данные отсутствуют | данные отсутствуют |
| 4399 | 777617.61 | 1305186.68 | данные отсутствуют | данные отсутствуют |
| 4400 | 777613.26 | 1305177.11 | данные отсутствуют | данные отсутствуют |
| 4401 | 777613.25 | 1305177.1 | данные отсутствуют | данные отсутствуют |
| 4402 | 777607.6 | 1305169.71 | данные отсутствуют | данные отсутствуют |
| 4403 | 777607.58 | 1305169.69 | данные отсутствуют | данные отсутствуют |
| 4404 | 777605.78 | 1305168.31 | данные отсутствуют | данные отсутствуют |
| 4405 | 777605.74 | 1305168.3 | данные отсутствуют | данные отсутствуют |
| 4406 | 777598.4 | 1305167.49 | данные отсутствуют | данные отсутствуют |
| 4407 | 777598.38 | 1305167.49 | данные отсутствуют | данные отсутствуют |
| 4408 | 777588.38 | 1305170.1 | данные отсутствуют | данные отсутствуют |
| 4409 | 777579.71 | 1305170.97 | данные отсутствуют | данные отсутствуют |
| 4410 | 777570.6 | 1305167.93 | данные отсутствуют | данные отсутствуют |

| | | |
|-------------------------------|---------|-------------------|
| Государственный регистратор | | ФГИС ЕГРН |
| полное наименование должности | подпись | инициалы, фамилия |

М.П.

| | | | |
|---------------------------------------|--------------------|--|----------------------|
| Земельный участок | | | |
| (вид объекта недвижимости) | | | |
| Лист № | Раздела 3.2 | Всего листов раздела 3.2 : ____ | Всего разделов: ____ |
| Всего листов выписки: ____ | | | |
| 15.11.2021 № 99/2021/430772807 | | | |
| Кадастровый номер: | | 02:17:000000:182(единое землепользование) | |

| Сведения о характерных точках границы земельного участка | | | | |
|--|------------|------------|-----------------------------------|---|
| Система координат | | | | |
| Зона № | | | | |
| Номер точки | Координаты | | Описание закрепления на местности | Средняя квадратическая погрешность определения координат характерных точек границ земельного участка, м |
| | X | Y | | |
| 1 | 2 | 3 | 4 | 5 |
| 4411 | 777570.57 | 1305167.93 | данные отсутствуют | данные отсутствуют |
| 4412 | 777561.86 | 1305167.49 | данные отсутствуют | данные отсутствуют |
| 4413 | 777552.3 | 1305168.36 | данные отсутствуют | данные отсутствуют |
| 4414 | 777543.18 | 1305167.93 | данные отсутствуют | данные отсутствуют |
| 4415 | 777539.1 | 1305166.95 | данные отсутствуют | данные отсутствуют |
| 4416 | 777534.96 | 1305164.04 | данные отсутствуют | данные отсутствуют |
| 4417 | 777531.79 | 1305160.32 | данные отсутствуют | данные отсутствуют |
| 4418 | 777530.64 | 1305156.26 | данные отсутствуют | данные отсутствуют |
| 4419 | 777530.85 | 1305151.81 | данные отсутствуют | данные отсутствуют |
| 4420 | 777532.8 | 1305146.76 | данные отсутствуют | данные отсутствуют |
| 4421 | 777540.17 | 1305141.56 | данные отсутствуют | данные отсутствуют |
| 4422 | 777540.19 | 1305141.55 | данные отсутствуют | данные отсутствуют |
| 4423 | 777546.28 | 1305135.02 | данные отсутствуют | данные отсутствуют |
| 4424 | 777546.29 | 1305135 | данные отсутствуют | данные отсутствуют |
| 4425 | 777546.3 | 1305134.97 | данные отсутствуют | данные отсутствуют |

| | | |
|-------------------------------|---------|-------------------|
| Государственный регистратор | | ФГИС ЕГРН |
| полное наименование должности | подпись | инициалы, фамилия |

М.П.

Раздел 3.2

Выписка из Единого государственного реестра недвижимости об объекте недвижимости
Описание местоположения земельного участка

| | | | |
|---------------------------------------|--------------------|--|----------------------|
| Земельный участок | | | |
| (вид объекта недвижимости) | | | |
| Лист № | Раздела 3.2 | Всего листов раздела 3.2 : ____ | Всего разделов: ____ |
| Всего листов выписки: ____ | | | |
| 15.11.2021 № 99/2021/430772807 | | | |
| Кадастровый номер: | | 02:17:000000:182(единое землепользование) | |

| Сведения о характерных точках границы земельного участка | | | | |
|--|------------|------------|-----------------------------------|---|
| Система координат | | | | |
| Зона № | | | | |
| Номер точки | Координаты | | Описание закрепления на местности | Средняя квадратическая погрешность определения координат характерных точек границ земельного участка, м |
| | X | Y | | |
| 1 | 2 | 3 | 4 | 5 |
| 4426 | 777547.04 | 1305129.88 | данные отсутствуют | данные отсутствуют |
| 4427 | 777547.04 | 1305129.86 | данные отсутствуют | данные отсутствуют |
| 4428 | 777546.3 | 1305125.82 | данные отсутствуют | данные отсутствуют |
| 4429 | 777546.29 | 1305125.8 | данные отсутствуют | данные отсутствуют |
| 4430 | 777546.26 | 1305125.76 | данные отсутствуют | данные отсутствуют |
| 4431 | 777543.6 | 1305124.22 | данные отсутствуют | данные отсутствуют |
| 4432 | 777543.55 | 1305124.21 | данные отсутствуют | данные отсутствуют |
| 4433 | 777543.53 | 1305124.21 | данные отсутствуют | данные отсутствуют |
| 4434 | 777536.19 | 1305125.75 | данные отсутствуют | данные отсутствуют |
| 4435 | 777536.16 | 1305125.76 | данные отсутствуют | данные отсутствуют |
| 4436 | 777536.15 | 1305125.77 | данные отсутствуют | данные отсутствуют |
| 4437 | 777529.2 | 1305131.85 | данные отсутствуют | данные отсутствуют |
| 4438 | 777520.97 | 1305137.04 | данные отсутствуют | данные отсутствуют |
| 4439 | 777511.04 | 1305134.45 | данные отсутствуют | данные отсутствуют |
| 4440 | 777505.84 | 1305125.8 | данные отсутствуют | данные отсутствуют |

| | | |
|-------------------------------|---------|-------------------|
| Государственный регистратор | | ФГИС ЕГРН |
| полное наименование должности | подпись | инициалы, фамилия |

М.П.

Выписка из Единого государственного реестра недвижимости об объекте недвижимости
Описание местоположения земельного участка

| | | | |
|---------------------------------------|--------------------|--|----------------------|
| Земельный участок | | | |
| (вид объекта недвижимости) | | | |
| Лист № | Раздела 3.2 | Всего листов раздела 3.2 : ____ | Всего разделов: ____ |
| Всего листов выписки: ____ | | | |
| 15.11.2021 № 99/2021/430772807 | | | |
| Кадастровый номер: | | 02:17:000000:182(единое землепользование) | |

| Сведения о характерных точках границы земельного участка | | | | |
|--|------------|------------|-----------------------------------|---|
| Система координат | | | | |
| Зона № | | | | |
| Номер точки | Координаты | | Описание закрепления на местности | Средняя квадратическая погрешность определения координат характерных точек границ земельного участка, м |
| | X | Y | | |
| 1 | 2 | 3 | 4 | 5 |
| 4441 | 777502.36 | 1305117.11 | данные отсутствуют | данные отсутствуют |
| 4442 | 777498.89 | 1305107.11 | данные отсутствуют | данные отсутствуют |
| 4443 | 777498.88 | 1305107.09 | данные отсутствуют | данные отсутствуют |
| 4444 | 777496.27 | 1305102.62 | данные отсутствуют | данные отсутствуют |
| 4445 | 777496.24 | 1305102.59 | данные отсутствуют | данные отсутствуют |
| 4446 | 777496.22 | 1305102.59 | данные отсутствуют | данные отсутствуют |
| 4447 | 777492.31 | 1305100.96 | данные отсутствуют | данные отсутствуют |
| 4448 | 777492.3 | 1305100.95 | данные отсутствуют | данные отсутствуют |
| 4449 | 777483.17 | 1305098.77 | данные отсутствуют | данные отсутствуют |
| 4450 | 777483.15 | 1305098.77 | данные отсутствуют | данные отсутствуют |
| 4451 | 777483.12 | 1305098.78 | данные отсутствуют | данные отсутствуют |
| 4452 | 777474.42 | 1305102.27 | данные отсутствуют | данные отсутствуют |
| 4453 | 777474.4 | 1305102.28 | данные отсутствуют | данные отсутствуют |
| 4454 | 777467 | 1305107.93 | данные отсутствуют | данные отсутствуют |
| 4455 | 777460.04 | 1305114.03 | данные отсутствуют | данные отсутствуют |

| | | |
|-------------------------------|---------|-------------------|
| Государственный регистратор | | ФГИС ЕГРН |
| полное наименование должности | подпись | инициалы, фамилия |

М.П.

Раздел 3.2

Выписка из Единого государственного реестра недвижимости об объекте недвижимости
Описание местоположения земельного участка

| | | | |
|---------------------------------------|--------------------|--|----------------------|
| Земельный участок | | | |
| (вид объекта недвижимости) | | | |
| Лист № | Раздела 3.2 | Всего листов раздела 3.2 : ____ | Всего разделов: ____ |
| Всего листов выписки: ____ | | | |
| 15.11.2021 № 99/2021/430772807 | | | |
| Кадастровый номер: | | 02:17:000000:182(единое землепользование) | |

| Сведения о характерных точках границы земельного участка | | | | |
|--|------------|------------|-----------------------------------|---|
| Система координат | | | | |
| Зона № | | | | |
| Номер точки | Координаты | | Описание закрепления на местности | Средняя квадратическая погрешность определения координат характерных точек границ земельного участка, м |
| | X | Y | | |
| 1 | 2 | 3 | 4 | 5 |
| 4456 | 777460.02 | 1305114.07 | данные отсутствуют | данные отсутствуют |
| 4457 | 777456.54 | 1305122.3 | данные отсутствуют | данные отсутствуют |
| 4458 | 777450.06 | 1305128.78 | данные отсутствуют | данные отсутствуют |
| 4459 | 777440.56 | 1305127.05 | данные отсутствуют | данные отсутствуют |
| 4460 | 777431.86 | 1305123.58 | данные отсутствуют | данные отсутствуют |
| 4461 | 777431.83 | 1305123.57 | данные отсутствуют | данные отсутствуют |
| 4462 | 777423.13 | 1305123.57 | данные отсутствуют | данные отсутствуют |
| 4463 | 777423.09 | 1305123.58 | данные отсутствуют | данные отсутствуют |
| 4464 | 777419.53 | 1305125.45 | данные отсутствуют | данные отсутствуют |
| 4465 | 777419.51 | 1305125.47 | данные отсутствуют | данные отсутствуют |
| 4466 | 777414.8 | 1305131 | данные отсутствуют | данные отсутствуют |
| 4467 | 777414.79 | 1305131.02 | данные отсутствуют | данные отсутствуют |
| 4468 | 777414.78 | 1305131.05 | данные отсутствуют | данные отсутствуют |
| 4469 | 777414.25 | 1305134.32 | данные отсутствуют | данные отсутствуют |
| 4470 | 777410.23 | 1305131.5 | данные отсутствуют | данные отсутствуют |

| | | |
|-------------------------------|---------|-------------------|
| Государственный регистратор | | ФГИС ЕГРН |
| полное наименование должности | подпись | инициалы, фамилия |

М.П.

| | | | |
|---------------------------------------|--------------------|--|----------------------|
| Земельный участок | | | |
| (вид объекта недвижимости) | | | |
| Лист № | Раздела 3.2 | Всего листов раздела 3.2 : ____ | Всего разделов: ____ |
| Всего листов выписки: ____ | | | |
| 15.11.2021 № 99/2021/430772807 | | | |
| Кадастровый номер: | | 02:17:000000:182(единое землепользование) | |

| Сведения о характерных точках границы земельного участка | | | | |
|--|------------|------------|-----------------------------------|---|
| Система координат | | | | |
| Зона № | | | | |
| Номер точки | Координаты | | Описание закрепления на местности | Средняя квадратическая погрешность определения координат характерных точек границ земельного участка, м |
| | X | Y | | |
| 1 | 2 | 3 | 4 | 5 |
| 4471 | 777377.34 | 1305134.79 | данные отсутствуют | данные отсутствуют |
| 4472 | 777354.33 | 1305170.96 | данные отсутствуют | данные отсутствуют |
| 4473 | 777321.45 | 1305174.25 | данные отсутствуют | данные отсутствуют |
| 4474 | 777316.46 | 1305160.54 | данные отсутствуют | данные отсутствуют |
| 4475 | 777319.71 | 1305152.83 | данные отсутствуют | данные отсутствуют |
| 4476 | 777319.72 | 1305152.82 | данные отсутствуют | данные отсутствуют |
| 4477 | 777321.9 | 1305143.25 | данные отсутствуют | данные отсутствуют |
| 4478 | 777324.94 | 1305133.25 | данные отсутствуют | данные отсутствуют |
| 4479 | 777326.68 | 1305124.55 | данные отсутствуют | данные отсутствуют |
| 4480 | 777326.68 | 1305124.53 | данные отсутствуют | данные отсутствуют |
| 4481 | 777326.68 | 1305124.51 | данные отсутствуют | данные отсутствуют |
| 4482 | 777325.92 | 1305120.61 | данные отсутствуют | данные отсутствуют |
| 4483 | 777325.91 | 1305120.59 | данные отсутствуют | данные отсутствуют |
| 4484 | 777323.63 | 1305115.35 | данные отсутствуют | данные отсутствуют |
| 4485 | 777323.6 | 1305115.31 | данные отсутствуют | данные отсутствуют |

| | | |
|-------------------------------|---------|-------------------|
| Государственный регистратор | | ФГИС ЕГРН |
| полное наименование должности | подпись | инициалы, фамилия |

М.П.

Раздел 3.2

Выписка из Единого государственного реестра недвижимости об объекте недвижимости
Описание местоположения земельного участка

| | | | |
|---------------------------------------|--------------------|--|----------------------|
| Земельный участок | | | |
| (вид объекта недвижимости) | | | |
| Лист № | Раздела 3.2 | Всего листов раздела 3.2 : ____ | Всего разделов: ____ |
| Всего листов выписки: ____ | | | |
| 15.11.2021 № 99/2021/430772807 | | | |
| Кадастровый номер: | | 02:17:000000:182(единое землепользование) | |

| Сведения о характерных точках границы земельного участка | | | | |
|--|------------|------------|-----------------------------------|---|
| Система координат | | | | |
| Зона № | | | | |
| Номер точки | Координаты | | Описание закрепления на местности | Средняя квадратическая погрешность определения координат характерных точек границ земельного участка, м |
| | X | Y | | |
| 1 | 2 | 3 | 4 | 5 |
| 4486 | 777323.58 | 1305115.3 | данные отсутствуют | данные отсутствуют |
| 4487 | 777319.6 | 1305114.01 | данные отсутствуют | данные отсутствуют |
| 4488 | 777319.57 | 1305114.01 | данные отсутствуют | данные отсутствуют |
| 4489 | 777319.54 | 1305114.02 | данные отсутствуют | данные отсутствуют |
| 4490 | 777314.81 | 1305115.76 | данные отсутствуют | данные отсутствуют |
| 4491 | 777314.77 | 1305115.8 | данные отсутствуют | данные отсутствуют |
| 4492 | 777310.85 | 1305123.61 | данные отсутствуют | данные отсутствуют |
| 4493 | 777305.21 | 1305131.43 | данные отсутствуют | данные отсутствуют |
| 4494 | 777304.29 | 1305132.29 | данные отсутствуют | данные отсутствуют |
| 4495 | 777278.7 | 1305095.34 | данные отсутствуют | данные отсутствуют |
| 4496 | 777232.67 | 1305075.61 | данные отсутствуют | данные отсутствуют |
| 4497 | 777196.5 | 1305065.74 | данные отсутствуют | данные отсутствуют |
| 4498 | 777150.47 | 1305082.18 | данные отсутствуют | данные отсутствуют |
| 4499 | 777104.44 | 1305085.47 | данные отсутствуют | данные отсутствуют |
| 4500 | 777037.19 | 1305057.3 | данные отсутствуют | данные отсутствуют |

| | | |
|-------------------------------|---------|-------------------|
| Государственный регистратор | | ФГИС ЕГРН |
| полное наименование должности | подпись | инициалы, фамилия |

М.П.

Выписка из Единого государственного реестра недвижимости об объекте недвижимости
Описание местоположения земельного участка

| | | | |
|---------------------------------------|--------------------|--|-----------------------|
| Земельный участок | | | |
| (вид объекта недвижимости) | | | |
| Лист № _____ | Раздела 3.2 | Всего листов раздела 3.2 : _____ | Всего разделов: _____ |
| Всего листов выписки: _____ | | | |
| 15.11.2021 № 99/2021/430772807 | | | |
| Кадастровый номер: | | 02:17:000000:182(единое землепользование) | |

| Сведения о характерных точках границы земельного участка | | | | |
|--|------------|------------|-----------------------------------|---|
| Система координат | | | | |
| Зона № _____ | | | | |
| Номер точки | Координаты | | Описание закрепления на местности | Средняя квадратическая погрешность определения координат характерных точек границ земельного участка, м |
| | X | Y | | |
| 1 | 2 | 3 | 4 | 5 |
| 4501 | 776991.15 | 1305007.98 | данные отсутствуют | данные отсутствуют |
| 4502 | 776948.41 | 1304988.26 | данные отсутствуют | данные отсутствуют |
| 4503 | 776862.91 | 1305004.7 | данные отсутствуют | данные отсутствуют |
| 4504 | 776836.46 | 1305025.28 | данные отсутствуют | данные отсутствуют |
| 4505 | 776833.89 | 1305024 | данные отсутствуют | данные отсутствуют |
| 4506 | 776825.18 | 1305020.08 | данные отсутствуют | данные отсутствуют |
| 4507 | 776816.92 | 1305017.04 | данные отсутствуют | данные отсутствуют |
| 4508 | 776816.9 | 1305017.03 | данные отсутствуют | данные отсутствуют |
| 4509 | 776811.49 | 1305016.48 | данные отсутствуют | данные отсутствуют |
| 4510 | 776775.77 | 1304998.12 | данные отсутствуют | данные отсутствуют |
| 4511 | 776762.61 | 1304986.61 | данные отсутствуют | данные отсутствуют |
| 4512 | 776721.51 | 1304998.12 | данные отсутствуют | данные отсутствуют |
| 4513 | 776703.43 | 1305004.7 | данные отсутствуют | данные отсутствуют |
| 4514 | 776685.35 | 1304980.03 | данные отсутствуют | данные отсутствуют |
| 4515 | 776632.74 | 1304975.1 | данные отсутствуют | данные отсутствуют |

| | | |
|-------------------------------|---------|-------------------|
| Государственный регистратор | | ФГИС ЕГРН |
| полное наименование должности | подпись | инициалы, фамилия |

М.П.

Раздел 3.2

Выписка из Единого государственного реестра недвижимости об объекте недвижимости
Описание местоположения земельного участка

| | | | |
|---------------------------------------|--------------------|--|-----------------------|
| Земельный участок | | | |
| (вид объекта недвижимости) | | | |
| Лист № _____ | Раздела 3.2 | Всего листов раздела 3.2 : _____ | Всего разделов: _____ |
| Всего листов выписки: _____ | | | |
| 15.11.2021 № 99/2021/430772807 | | | |
| Кадастровый номер: | | 02:17:000000:182(единое землепользование) | |

| Сведения о характерных точках границы земельного участка | | | | |
|--|------------|------------|-----------------------------------|---|
| Система координат | | | | |
| Зона № _____ | | | | |
| Номер точки | Координаты | | Описание закрепления на местности | Средняя квадратическая погрешность определения координат характерных точек границ земельного участка, м |
| | X | Y | | |
| 1 | 2 | 3 | 4 | 5 |
| 4516 | 776592.87 | 1304934.21 | данные отсутствуют | данные отсутствуют |
| 4517 | 776563.28 | 1304924.34 | данные отсутствуют | данные отсутствуют |
| 4518 | 776528.75 | 1304930.92 | данные отсутствуют | данные отсутствуют |
| 4519 | 776458.06 | 1304940.79 | данные отсутствуют | данные отсутствуют |
| 4520 | 776392.29 | 1304944.07 | данные отсутствуют | данные отсутствуют |
| 4521 | 776342.97 | 1304940.79 | данные отсутствуют | данные отсутствуют |
| 4522 | 776288.72 | 1304925.99 | данные отсутствуют | данные отсутствуют |
| 4523 | 776273.34 | 1304915.93 | данные отсутствуют | данные отсутствуют |
| 4524 | 776271.61 | 1304911.83 | данные отсутствуют | данные отсутствуют |
| 4525 | 776271.58 | 1304911.8 | данные отсутствуют | данные отсутствуют |
| 4526 | 776264.19 | 1304906.14 | данные отсутствуют | данные отсутствуют |
| 4527 | 776264.14 | 1304906.13 | данные отсутствуют | данные отсутствуют |
| 4528 | 776258.34 | 1304906.13 | данные отсутствуют | данные отсутствуют |
| 4529 | 776245.97 | 1304898.04 | данные отсутствуют | данные отсутствуют |
| 4530 | 776236.89 | 1304894.84 | данные отсутствуют | данные отсутствуют |

| | | |
|-------------------------------|---------|-------------------|
| Государственный регистратор | | ФГИС ЕГРН |
| полное наименование должности | подпись | инициалы, фамилия |

М.П.

| | | | |
|---------------------------------------|--------------------|--|----------------------|
| Земельный участок | | | |
| (вид объекта недвижимости) | | | |
| Лист № | Раздела 3.2 | Всего листов раздела 3.2 : ____ | Всего разделов: ____ |
| Всего листов выписки: ____ | | | |
| 15.11.2021 № 99/2021/430772807 | | | |
| Кадастровый номер: | | 02:17:000000:182(единое землепользование) | |

| Сведения о характерных точках границы земельного участка | | | | |
|--|------------|------------|-----------------------------------|---|
| Система координат | | | | |
| Зона № | | | | |
| Номер точки | Координаты | | Описание закрепления на местности | Средняя квадратическая погрешность определения координат характерных точек границ земельного участка, м |
| | X | Y | | |
| 1 | 2 | 3 | 4 | 5 |
| 4531 | 776231.59 | 1304889.19 | данные отсутствуют | данные отсутствуют |
| 4532 | 776231.57 | 1304889.17 | данные отсутствуют | данные отсутствуют |
| 4533 | 776231.55 | 1304889.16 | данные отсутствуют | данные отсутствуют |
| 4534 | 776222.42 | 1304886.12 | данные отсутствуют | данные отсутствуют |
| 4535 | 776222.39 | 1304886.12 | данные отсутствуют | данные отсутствуют |
| 4536 | 776213.1 | 1304886.44 | данные отсутствуют | данные отсутствуют |
| 4537 | 776190.07 | 1304878.31 | данные отсутствуют | данные отсутствуют |
| 4538 | 776157.19 | 1304868.45 | данные отсутствуют | данные отсутствуют |
| 4539 | 776145.36 | 1304868.87 | данные отсутствуют | данные отсутствуют |
| 4540 | 776145.19 | 1304867.28 | данные отсутствуют | данные отсутствуют |
| 4541 | 776148.97 | 1304861.03 | данные отсутствуют | данные отсутствуют |
| 4542 | 776148.98 | 1304861.01 | данные отсутствуют | данные отсутствуют |
| 4543 | 776151.15 | 1304851.44 | данные отсутствуют | данные отсутствуют |
| 4544 | 776151.15 | 1304851.42 | данные отсутствуют | данные отсутствуют |
| 4545 | 776151.14 | 1304851.37 | данные отсутствуют | данные отсутствуют |

| | | |
|-------------------------------|---------|-------------------|
| Государственный регистратор | | ФГИС ЕГРН |
| полное наименование должности | подпись | инициалы, фамилия |

М.П.

Раздел 3.2

Выписка из Единого государственного реестра недвижимости об объекте недвижимости
Описание местоположения земельного участка

| | | | |
|---------------------------------------|--------------------|--|----------------------|
| Земельный участок | | | |
| (вид объекта недвижимости) | | | |
| Лист № | Раздела 3.2 | Всего листов раздела 3.2 : ____ | Всего разделов: ____ |
| Всего листов выписки: ____ | | | |
| 15.11.2021 № 99/2021/430772807 | | | |
| Кадастровый номер: | | 02:17:000000:182(единое землепользование) | |

| Сведения о характерных точках границы земельного участка | | | | |
|--|------------|------------|-----------------------------------|---|
| Система координат | | | | |
| Зона № | | | | |
| Номер точки | Координаты | | Описание закрепления на местности | Средняя квадратическая погрешность определения координат характерных точек границ земельного участка, м |
| | X | Y | | |
| 1 | 2 | 3 | 4 | 5 |
| 4546 | 776149.81 | 1304849.24 | данные отсутствуют | данные отсутствуют |
| 4547 | 776149.78 | 1304849.21 | данные отсутствуют | данные отсутствуют |
| 4548 | 776149.75 | 1304849.2 | данные отсутствуют | данные отсутствуют |
| 4549 | 776143.26 | 1304847.41 | данные отсутствуют | данные отсутствуют |
| 4550 | 776143.24 | 1304847.41 | данные отсутствуют | данные отсутствуют |
| 4551 | 776134.54 | 1304846.98 | данные отсутствуют | данные отсутствуют |
| 4552 | 776134.51 | 1304846.98 | данные отсутствуют | данные отсутствуют |
| 4553 | 776124.51 | 1304850.02 | данные отсутствуют | данные отсутствуют |
| 4554 | 776124.5 | 1304850.03 | данные отсутствуют | данные отсутствуют |
| 4555 | 776124.48 | 1304850.04 | данные отсутствуют | данные отсутствуют |
| 4556 | 776115.78 | 1304857 | данные отсутствуют | данные отсутствуют |
| 4557 | 776107.95 | 1304864.39 | данные отсутствуют | данные отсутствуют |
| 4558 | 776107.94 | 1304864.4 | данные отсутствуют | данные отсутствуют |
| 4559 | 776103.44 | 1304869.54 | данные отсутствуют | данные отсутствуют |
| 4560 | 776042.11 | 1304865.16 | данные отсутствуют | данные отсутствуют |

| | | |
|-------------------------------|---------|-------------------|
| Государственный регистратор | | ФГИС ЕГРН |
| полное наименование должности | подпись | инициалы, фамилия |

М.П.

Выписка из Единого государственного реестра недвижимости об объекте недвижимости
Описание местоположения земельного участка

| | | | |
|---------------------------------------|--------------------|--|----------------------|
| Земельный участок | | | |
| (вид объекта недвижимости) | | | |
| Лист № | Раздела 3.2 | Всего листов раздела 3.2 : ____ | Всего разделов: ____ |
| Всего листов выписки: ____ | | | |
| 15.11.2021 № 99/2021/430772807 | | | |
| Кадастровый номер: | | 02:17:000000:182(единое землепользование) | |

| Сведения о характерных точках границы земельного участка | | | | |
|--|------------|------------|-----------------------------------|---|
| Система координат | | | | |
| Зона № | | | | |
| Номер точки | Координаты | | Описание закрепления на местности | Средняя квадратическая погрешность определения координат характерных точек границ земельного участка, м |
| | X | Y | | |
| 1 | 2 | 3 | 4 | 5 |
| 4561 | 776010.87 | 1304875.02 | данные отсутствуют | данные отсутствуют |
| 4562 | 775974.7 | 1304932.56 | данные отсутствуют | данные отсутствуют |
| 4563 | 775951.69 | 1304950.65 | данные отсутствуют | данные отсутствуют |
| 4564 | 775940.68 | 1304955.55 | данные отсутствуют | данные отсутствуют |
| 4565 | 775894.52 | 1304976.06 | данные отсутствуют | данные отсутствуют |
| 4566 | 775883.97 | 1304936.95 | данные отсутствуют | данные отсутствуют |
| 4567 | 775874.88 | 1304901.27 | данные отсутствуют | данные отсутствуют |
| 4568 | 775860.52 | 1304844.97 | данные отсутствуют | данные отсутствуют |
| 4569 | 775842.86 | 1304775.7 | данные отсутствуют | данные отсутствуют |
| 4570 | 775768.99 | 1304575.35 | данные отсутствуют | данные отсутствуют |
| 4571 | 775748.32 | 1304519.29 | данные отсутствуют | данные отсутствуют |
| 4572 | 775754.26 | 1304515.21 | данные отсутствуют | данные отсутствуют |
| 4573 | 775774.67 | 1304501.18 | данные отсутствуют | данные отсутствуют |
| 4574 | 775785.42 | 1304493.78 | данные отсутствуют | данные отсутствуют |
| 4575 | 775790.85 | 1304490.11 | данные отсутствуют | данные отсутствуют |

| | | |
|-------------------------------|---------|-------------------|
| Государственный регистратор | | ФГИС ЕГРН |
| полное наименование должности | подпись | инициалы, фамилия |

М.П.

Раздел 3.2

Выписка из Единого государственного реестра недвижимости об объекте недвижимости
Описание местоположения земельного участка

| | | | |
|---------------------------------------|--------------------|--|----------------------|
| Земельный участок | | | |
| (вид объекта недвижимости) | | | |
| Лист № | Раздела 3.2 | Всего листов раздела 3.2 : ____ | Всего разделов: ____ |
| Всего листов выписки: ____ | | | |
| 15.11.2021 № 99/2021/430772807 | | | |
| Кадастровый номер: | | 02:17:000000:182(единое землепользование) | |

| Сведения о характерных точках границы земельного участка | | | | |
|--|------------|------------|-----------------------------------|---|
| Система координат | | | | |
| Зона № | | | | |
| Номер точки | Координаты | | Описание закрепления на местности | Средняя квадратическая погрешность определения координат характерных точек границ земельного участка, м |
| | X | Y | | |
| 1 | 2 | 3 | 4 | 5 |
| 4576 | 775796.79 | 1304486.01 | данные отсутствуют | данные отсутствуют |
| 4577 | 775805.2 | 1304470.06 | данные отсутствуют | данные отсутствуют |
| 4578 | 775807.96 | 1304485.07 | данные отсутствуют | данные отсутствуют |
| 4579 | 775827.16 | 1304487.88 | данные отсутствуют | данные отсутствуют |
| 4580 | 775848.24 | 1304484.6 | данные отсутствуют | данные отсутствуют |
| 4581 | 775884.78 | 1304454.15 | данные отсутствуют | данные отсутствуют |
| 4582 | 775933.03 | 1304431.2 | данные отсутствуют | данные отсутствуют |
| 4583 | 776009.63 | 1304405.66 | данные отсутствуют | данные отсутствуют |
| 4584 | 776179.02 | 1304437.81 | данные отсутствуют | данные отсутствуют |
| 4585 | 776232.2 | 1304454.98 | данные отсутствуют | данные отсутствуют |
| 4586 | 776374.37 | 1304500.87 | данные отсутствуют | данные отсутствуют |
| 4587 | 776423.82 | 1304518.18 | данные отсутствуют | данные отсутствуют |
| 4588 | 776538.81 | 1304546.61 | данные отсутствуют | данные отсутствуют |
| 4589 | 776587.03 | 1304601.01 | данные отсутствуют | данные отсутствуют |
| 4590 | 776635.25 | 1304624.51 | данные отсутствуют | данные отсутствуют |

| | | |
|-------------------------------|---------|-------------------|
| Государственный регистратор | | ФГИС ЕГРН |
| полное наименование должности | подпись | инициалы, фамилия |

М.П.

| | | | |
|---------------------------------------|--------------------|--|----------------------|
| Земельный участок | | | |
| (вид объекта недвижимости) | | | |
| Лист № | Раздела 3.2 | Всего листов раздела 3.2 : ____ | Всего разделов: ____ |
| Всего листов выписки: ____ | | | |
| 15.11.2021 № 99/2021/430772807 | | | |
| Кадастровый номер: | | 02:17:000000:182(единое землепользование) | |

| Сведения о характерных точках границы земельного участка | | | | |
|--|------------|------------|-----------------------------------|---|
| Система координат | | | | |
| Зона № | | | | |
| Номер точки | Координаты | | Описание закрепления на местности | Средняя квадратическая погрешность определения координат характерных точек границ земельного участка, м |
| | X | Y | | |
| 1 | 2 | 3 | 4 | 5 |
| 4591 | 776664.92 | 1304698.69 | данные отсутствуют | данные отсутствуют |
| 4592 | 776706.96 | 1304753.09 | данные отсутствуют | данные отсутствуют |
| 4593 | 776819.47 | 1304770.4 | данные отсутствуют | данные отсутствуют |
| 4594 | 776889.95 | 1304730.84 | данные отсутствуют | данные отсутствуют |
| 4595 | 776943.11 | 1304704.87 | данные отсутствуют | данные отсутствуют |
| 4596 | 777022.61 | 1304745.05 | данные отсутствуют | данные отсутствуют |
| 4597 | 777021 | 1304798.84 | данные отсутствуют | данные отсутствуют |
| 4598 | 777264.58 | 1304744.44 | данные отсутствуют | данные отсутствуют |
| 4599 | 777398.11 | 1304741.96 | данные отсутствуют | данные отсутствуют |
| 4600 | 777438.91 | 1304749.38 | данные отсутствуют | данные отсутствуют |
| 4601 | 777488.36 | 1304791.42 | данные отсутствуют | данные отсутствуют |
| 4602 | 777534.11 | 1304809.97 | данные отсутствуют | данные отсутствуют |
| 4603 | 777595.93 | 1304792.66 | данные отсутствуют | данные отсутствуют |
| 4604 | 777661.5 | 1304750.55 | данные отсутствуют | данные отсутствуют |
| 4605 | 777671.35 | 1304697.45 | данные отсутствуют | данные отсутствуют |

| | | |
|-------------------------------|---------|-------------------|
| Государственный регистратор | | ФГИС ЕГРН |
| полное наименование должности | подпись | инициалы, фамилия |

М.П.

Раздел 3.2

Выписка из Единого государственного реестра недвижимости об объекте недвижимости
Описание местоположения земельного участка

| | | | |
|---------------------------------------|--------------------|--|----------------------|
| Земельный участок | | | |
| (вид объекта недвижимости) | | | |
| Лист № | Раздела 3.2 | Всего листов раздела 3.2 : ____ | Всего разделов: ____ |
| Всего листов выписки: ____ | | | |
| 15.11.2021 № 99/2021/430772807 | | | |
| Кадастровый номер: | | 02:17:000000:182(единое землепользование) | |

| Сведения о характерных точках границы земельного участка | | | | |
|--|------------|------------|-----------------------------------|---|
| Система координат | | | | |
| Зона № | | | | |
| Номер точки | Координаты | | Описание закрепления на местности | Средняя квадратическая погрешность определения координат характерных точек границ земельного участка, м |
| | X | Y | | |
| 1 | 2 | 3 | 4 | 5 |
| 4606 | 777682.48 | 1304672.73 | данные отсутствуют | данные отсутствуют |
| 4607 | 777615.71 | 1304605.96 | данные отсутствуют | данные отсутствуют |
| 4608 | 777577.38 | 1304575.05 | данные отсутствуют | данные отсутствуют |
| 4609 | 777599.64 | 1304541.67 | данные отсутствуют | данные отсутствуют |
| 4610 | 777590.98 | 1304505.81 | данные отсутствуют | данные отсутствуют |
| 4611 | 777603.35 | 1304488.5 | данные отсутствуют | данные отсутствуют |
| 4612 | 777579.86 | 1304445.23 | данные отсутствуют | данные отсутствуют |
| 4613 | 777540.29 | 1304430.39 | данные отсутствуют | данные отсутствуют |
| 4614 | 777446.33 | 1304418.03 | данные отсутствуют | данные отсутствуют |
| 4615 | 777155.77 | 1304343.84 | данные отсутствуют | данные отсутствуют |
| 4616 | 777149.18 | 1304204.7 | данные отсутствуют | данные отсутствуют |
| 4617 | 776846.74 | 1304164.47 | данные отсутствуют | данные отсутствуют |
| 4618 | 776846.26 | 1304156.79 | данные отсутствуют | данные отсутствуют |
| 4619 | 776871.18 | 1304157.8 | данные отсутствуют | данные отсутствуют |
| 4620 | 776943.91 | 1304148.06 | данные отсутствуют | данные отсутствуют |

| | | |
|-------------------------------|---------|-------------------|
| Государственный регистратор | | ФГИС ЕГРН |
| полное наименование должности | подпись | инициалы, фамилия |

М.П.

Выписка из Единого государственного реестра недвижимости об объекте недвижимости
Описание местоположения земельного участка

| | | | |
|---------------------------------------|--------------------|--|----------------------|
| Земельный участок | | | |
| (вид объекта недвижимости) | | | |
| Лист № | Раздела 3.2 | Всего листов раздела 3.2 : ____ | Всего разделов: ____ |
| Всего листов выписки: ____ | | | |
| 15.11.2021 № 99/2021/430772807 | | | |
| Кадастровый номер: | | 02:17:000000:182(единое землепользование) | |

| Сведения о характерных точках границы земельного участка | | | | |
|--|------------|------------|-----------------------------------|---|
| Система координат | | | | |
| Зона № | | | | |
| Номер точки | Координаты | | Описание закрепления на местности | Средняя квадратическая погрешность определения координат характерных точек границ земельного участка, м |
| | X | Y | | |
| 1 | 2 | 3 | 4 | 5 |
| 4621 | 776944.55 | 1304135.75 | данные отсутствуют | данные отсутствуют |
| 4622 | 776943.7 | 1304058.22 | данные отсутствуют | данные отсутствуют |
| 4623 | 776903.5 | 1304058.03 | данные отсутствуют | данные отсутствуют |
| 4624 | 776900.47 | 1304063.74 | данные отсутствуют | данные отсутствуют |
| 4625 | 776754.88 | 1304083.06 | данные отсутствуют | данные отсутствуют |
| 4626 | 776751.15 | 1304083.86 | данные отсутствуют | данные отсутствуют |
| 4627 | 776760.95 | 1304142.82 | данные отсутствуют | данные отсутствуют |
| 4628 | 776747.32 | 1304138.59 | данные отсутствуют | данные отсутствуют |
| 4629 | 776714.59 | 1304110.83 | данные отсутствуют | данные отсутствуют |
| 4630 | 776706.4 | 1304103.09 | данные отсутствуют | данные отсутствуют |
| 4631 | 776695.67 | 1304099.16 | данные отсутствуют | данные отсутствуют |
| 4632 | 776680.81 | 1304097.18 | данные отсутствуют | данные отсутствуют |
| 4633 | 776632.18 | 1304094.24 | данные отсутствуют | данные отсутствуют |
| 4634 | 776590.67 | 1304091.42 | данные отсутствуют | данные отсутствуют |
| 4635 | 776507.41 | 1304085.12 | данные отсутствуют | данные отсутствуют |

| | | |
|-------------------------------|---------|-------------------|
| Государственный регистратор | | ФГИС ЕГРН |
| полное наименование должности | подпись | инициалы, фамилия |

М.П.

Выписка из Единого государственного реестра недвижимости об объекте недвижимости
Описание местоположения земельного участка

| | | | |
|---------------------------------------|--------------------|--|----------------------|
| Земельный участок | | | |
| (вид объекта недвижимости) | | | |
| Лист № | Раздела 3.2 | Всего листов раздела 3.2 : ____ | Всего разделов: ____ |
| Всего листов выписки: ____ | | | |
| 15.11.2021 № 99/2021/430772807 | | | |
| Кадастровый номер: | | 02:17:000000:182(единое землепользование) | |

| Сведения о характерных точках границы земельного участка | | | | |
|--|------------|------------|-----------------------------------|---|
| Система координат | | | | |
| Зона № | | | | |
| Номер точки | Координаты | | Описание закрепления на местности | Средняя квадратическая погрешность определения координат характерных точек границ земельного участка, м |
| | X | Y | | |
| 1 | 2 | 3 | 4 | 5 |
| 4636 | 776462.31 | 1304081.47 | данные отсутствуют | данные отсутствуют |
| 4637 | 776417.19 | 1304076.92 | данные отсутствуют | данные отсутствуют |
| 4638 | 776569.65 | 1303956.95 | данные отсутствуют | данные отсутствуют |
| 4639 | 776747.13 | 1303820 | данные отсутствуют | данные отсутствуют |
| 4640 | 776898.37 | 1303724.21 | данные отсутствуют | данные отсутствуют |
| 4641 | 777153.68 | 1303576.56 | данные отсутствуют | данные отсутствуют |
| 4642 | 777153.79 | 1303576.52 | данные отсутствуют | данные отсутствуют |
| 4643 | 777190.24 | 1303562.03 | данные отсутствуют | данные отсутствуют |
| 4644 | 777234.58 | 1303540.14 | данные отсутствуют | данные отсутствуют |
| 4645 | 777279.8 | 1303521.18 | данные отсутствуют | данные отсутствуют |
| 4646 | 777286.19 | 1303518.28 | данные отсутствуют | данные отсутствуют |
| 4647 | 777334.07 | 1303500.46 | данные отсутствуют | данные отсутствуют |
| 4648 | 777338.03 | 1303498.7 | данные отсутствуют | данные отсутствуют |
| 4649 | 777352.17 | 1303497.47 | данные отсутствуют | данные отсутствуют |
| 4650 | 777352.19 | 1303497.46 | данные отсутствуют | данные отсутствуют |

| | | |
|-------------------------------|---------|-------------------|
| Государственный регистратор | | ФГИС ЕГРН |
| полное наименование должности | подпись | инициалы, фамилия |

М.П.

| | | | |
|---------------------------------------|--------------------|--|----------------------|
| Земельный участок | | | |
| (вид объекта недвижимости) | | | |
| Лист № | Раздела 3.2 | Всего листов раздела 3.2 : ____ | Всего разделов: ____ |
| Всего листов выписки: ____ | | | |
| 15.11.2021 № 99/2021/430772807 | | | |
| Кадастровый номер: | | 02:17:000000:182(единое землепользование) | |

| Сведения о характерных точках границы земельного участка | | | | |
|--|------------|------------|-----------------------------------|---|
| Система координат | | | | |
| Зона № | | | | |
| Номер точки | Координаты | | Описание закрепления на местности | Средняя квадратическая погрешность определения координат характерных точек границ земельного участка, м |
| | X | Y | | |
| 1 | 2 | 3 | 4 | 5 |
| 4651 | 777359.45 | 1303494.93 | данные отсутствуют | данные отсутствуют |
| 4652 | 777417.37 | 1303471.75 | данные отсутствуют | данные отсутствуют |
| 4653 | 777463.09 | 1303456.78 | данные отсутствуют | данные отсутствуют |
| 4654 | 777492.19 | 1303445.33 | данные отсутствуют | данные отсутствуют |
| 4655 | 777511.12 | 1303438.13 | данные отсутствуют | данные отсутствуют |
| 4656 | 777547.47 | 1303423.3 | данные отсутствуют | данные отсутствуют |
| 4657 | 777597.13 | 1303401.67 | данные отсутствуют | данные отсутствуют |
| 4658 | 777610.94 | 1303394.86 | данные отсутствуют | данные отсутствуют |
| 4659 | 777680 | 1303361.12 | данные отсутствуют | данные отсутствуют |
| 4660 | 777687.07 | 1303358.11 | данные отсутствуют | данные отсутствуют |
| 4661 | 777700.94 | 1303356.36 | данные отсутствуют | данные отсутствуют |
| 4662 | 777706.33 | 1303355.19 | данные отсутствуют | данные отсутствуют |
| 4663 | 777706.35 | 1303355.18 | данные отсутствуют | данные отсутствуют |
| 4664 | 777726.19 | 1303345.84 | данные отсутствуют | данные отсутствуют |
| 4665 | 777750.69 | 1303332.13 | данные отсутствуют | данные отсутствуют |

| | | |
|-------------------------------|---------|-------------------|
| Государственный регистратор | | ФГИС ЕГРН |
| полное наименование должности | подпись | инициалы, фамилия |

М.П.

Раздел 3.2

Выписка из Единого государственного реестра недвижимости об объекте недвижимости
Описание местоположения земельного участка

| | | | |
|---------------------------------------|--------------------|--|----------------------|
| Земельный участок | | | |
| (вид объекта недвижимости) | | | |
| Лист № | Раздела 3.2 | Всего листов раздела 3.2 : ____ | Всего разделов: ____ |
| Всего листов выписки: ____ | | | |
| 15.11.2021 № 99/2021/430772807 | | | |
| Кадастровый номер: | | 02:17:000000:182(единое землепользование) | |

| Сведения о характерных точках границы земельного участка | | | | |
|--|------------|------------|-----------------------------------|---|
| Система координат | | | | |
| Зона № | | | | |
| Номер точки | Координаты | | Описание закрепления на местности | Средняя квадратическая погрешность определения координат характерных точек границ земельного участка, м |
| | X | Y | | |
| 1 | 2 | 3 | 4 | 5 |
| 4666 | 777750.7 | 1303332.12 | данные отсутствуют | данные отсутствуют |
| 4667 | 777800.89 | 1303297.99 | данные отсутствуют | данные отсутствуют |
| 4668 | 777815.77 | 1303285.14 | данные отсутствуют | данные отсутствуют |
| 4669 | 777863.62 | 1303251.01 | данные отсутствуют | данные отсутствуют |
| 4670 | 777901.54 | 1303220.97 | данные отсутствуют | данные отсутствуют |
| 4671 | 778088.01 | 1303091.39 | данные отсутствуют | данные отсутствуют |
| 4672 | 778157.64 | 1303019.12 | данные отсутствуют | данные отсутствуют |
| 4673 | 778184.84 | 1302996.02 | данные отсутствуют | данные отсутствуют |
| 4674 | 778196.83 | 1302986.63 | данные отсутствуют | данные отсутствуют |
| 4675 | 778219.84 | 1302970.34 | данные отсутствуют | данные отсутствуют |
| 4676 | 778234.4 | 1302959 | данные отсутствуют | данные отсутствуют |
| 4677 | 778246.68 | 1302947.88 | данные отсутствуют | данные отсутствуют |
| 4678 | 778258.07 | 1302938.59 | данные отсутствуют | данные отсутствуют |
| 4679 | 778313.05 | 1302887.83 | данные отсутствуют | данные отсутствуют |
| 4680 | 778324.48 | 1302876.67 | данные отсутствуют | данные отсутствуют |

| | | |
|-------------------------------|---------|-------------------|
| Государственный регистратор | | ФГИС ЕГРН |
| полное наименование должности | подпись | инициалы, фамилия |

М.П.

Выписка из Единого государственного реестра недвижимости об объекте недвижимости
Описание местоположения земельного участка

| | | | |
|---------------------------------------|--------------------|--|----------------------|
| Земельный участок | | | |
| (вид объекта недвижимости) | | | |
| Лист № | Раздела 3.2 | Всего листов раздела 3.2 : ____ | Всего разделов: ____ |
| Всего листов выписки: ____ | | | |
| 15.11.2021 № 99/2021/430772807 | | | |
| Кадастровый номер: | | 02:17:000000:182(единое землепользование) | |

| Сведения о характерных точках границы земельного участка | | | | |
|--|------------|------------|-----------------------------------|---|
| Система координат | | | | |
| Зона № | | | | |
| Номер точки | Координаты | | Описание закрепления на местности | Средняя квадратическая погрешность определения координат характерных точек границ земельного участка, м |
| | X | Y | | |
| 1 | 2 | 3 | 4 | 5 |
| 4681 | 778324.5 | 1302876.66 | данные отсутствуют | данные отсутствуют |
| 4682 | 778331.85 | 1302864.67 | данные отсутствуют | данные отсутствуют |
| 4683 | 778362.73 | 1302806.7 | данные отсутствуют | данные отсутствуют |
| 4684 | 778365.12 | 1302802.01 | данные отсутствуют | данные отсутствуют |
| 4685 | 778369.06 | 1302797.52 | данные отсутствуют | данные отсутствуют |
| 4686 | 778380.31 | 1302821.53 | данные отсутствуют | данные отсутствуют |
| 4687 | 778400.57 | 1302853.79 | данные отсутствуют | данные отсутствуют |
| 4688 | 778436.58 | 1302875.54 | данные отсутствуют | данные отсутствуют |
| 4689 | 778451.58 | 1302913.81 | данные отсутствуют | данные отсутствуют |
| 4690 | 778446.33 | 1302951.32 | данные отсутствуют | данные отсутствуют |
| 4691 | 778455.34 | 1302992.58 | данные отсутствуют | данные отсутствуют |
| 4692 | 778489.1 | 1303042.1 | данные отсутствуют | данные отсутствуют |
| 4693 | 778512.35 | 1303076.61 | данные отсутствуют | данные отсутствуют |
| 4694 | 778540.86 | 1303099.12 | данные отсутствуют | данные отсутствуют |
| 4695 | 778588.13 | 1303153.13 | данные отсутствуют | данные отсутствуют |

| | | |
|-------------------------------|---------|-------------------|
| Государственный регистратор | | ФГИС ЕГРН |
| полное наименование должности | подпись | инициалы, фамилия |

М.П.

Раздел 3.2

Выписка из Единого государственного реестра недвижимости об объекте недвижимости
Описание местоположения земельного участка

| | | | |
|---------------------------------------|--------------------|--|----------------------|
| Земельный участок | | | |
| (вид объекта недвижимости) | | | |
| Лист № | Раздела 3.2 | Всего листов раздела 3.2 : ____ | Всего разделов: ____ |
| Всего листов выписки: ____ | | | |
| 15.11.2021 № 99/2021/430772807 | | | |
| Кадастровый номер: | | 02:17:000000:182(единое землепользование) | |

| Сведения о характерных точках границы земельного участка | | | | |
|--|------------|------------|-----------------------------------|---|
| Система координат | | | | |
| Зона № | | | | |
| Номер точки | Координаты | | Описание закрепления на местности | Средняя квадратическая погрешность определения координат характерных точек границ земельного участка, м |
| | X | Y | | |
| 1 | 2 | 3 | 4 | 5 |
| 4696 | 778617.39 | 1303159.14 | данные отсутствуют | данные отсутствуют |
| 4697 | 778634.64 | 1303174.89 | данные отсутствуют | данные отсутствуют |
| 4698 | 778636.14 | 1303202.65 | данные отсутствуют | данные отсутствуют |
| 4699 | 778642.9 | 1303219.15 | данные отсутствуют | данные отсутствуют |
| 4700 | 778674.41 | 1303216.15 | данные отсутствуют | данные отсутствуют |
| 4701 | 778684.91 | 1303203.4 | данные отсутствуют | данные отсутствуют |
| 4702 | 778678.91 | 1303174.14 | данные отсутствуют | данные отсутствуют |
| 4703 | 778664.65 | 1303147.88 | данные отсутствуют | данные отсутствуют |
| 4704 | 778652.65 | 1303113.37 | данные отсутствуют | данные отсутствуют |
| 4705 | 778629.39 | 1303077.36 | данные отсутствуют | данные отсутствуют |
| 4706 | 778597.88 | 1303030.09 | данные отсутствуют | данные отсутствуют |
| 4707 | 778555.12 | 1302998.58 | данные отсутствуют | данные отсутствуют |
| 4708 | 778524.36 | 1302965.57 | данные отсутствуют | данные отсутствуют |
| 4709 | 778510.1 | 1302929.56 | данные отсутствуют | данные отсутствуют |
| 4710 | 778525.86 | 1302883.8 | данные отсутствуют | данные отсутствуют |

| | | |
|-------------------------------|---------|-------------------|
| Государственный регистратор | | ФГИС ЕГРН |
| полное наименование должности | подпись | инициалы, фамилия |

М.П.

| | | | |
|---------------------------------------|--------------------|--|----------------------|
| Земельный участок | | | |
| (вид объекта недвижимости) | | | |
| Лист № | Раздела 3.2 | Всего листов раздела 3.2 : ____ | Всего разделов: ____ |
| Всего листов выписки: ____ | | | |
| 15.11.2021 № 99/2021/430772807 | | | |
| Кадастровый номер: | | 02:17:000000:182(единое землепользование) | |

| Сведения о характерных точках границы земельного участка | | | | |
|--|------------|------------|-----------------------------------|---|
| Система координат | | | | |
| Зона № | | | | |
| Номер точки | Координаты | | Описание закрепления на местности | Средняя квадратическая погрешность определения координат характерных точек границ земельного участка, м |
| | X | Y | | |
| 1 | 2 | 3 | 4 | 5 |
| 4711 | 778555.87 | 1302820.78 | данные отсутствуют | данные отсутствуют |
| 4712 | 778552.87 | 1302803.52 | данные отсутствуют | данные отсутствуют |
| 4713 | 778567.87 | 1302772.76 | данные отсутствуют | данные отсутствуют |
| 4714 | 778601.63 | 1302734.5 | данные отсутствуют | данные отсутствуют |
| 4715 | 778606.13 | 1302672.98 | данные отсутствуют | данные отсутствуют |
| 4716 | 778654.15 | 1302655.72 | данные отсутствуют | данные отсутствуют |
| 4717 | 778678.16 | 1302637.72 | данные отсутствуют | данные отсутствуют |
| 4718 | 778694.66 | 1302614.46 | данные отсутствуют | данные отсутствуют |
| 4719 | 778726.92 | 1302591.95 | данные отсутствуют | данные отсутствуют |
| 4720 | 778762.19 | 1302600.2 | данные отсутствуют | данные отсутствуют |
| 4721 | 778784.69 | 1302615.96 | данные отсутствуют | данные отсутствуют |
| 4722 | 778847.71 | 1302624.21 | данные отсутствуют | данные отсутствуют |
| 4723 | 778876.97 | 1302605.46 | данные отсутствуют | данные отсутствуют |
| 4724 | 778919.74 | 1302576.95 | данные отсутствуют | данные отсутствуют |
| 4725 | 778967 | 1302551.44 | данные отсутствуют | данные отсутствуют |

| | | |
|-------------------------------|---------|-------------------|
| Государственный регистратор | | ФГИС ЕГРН |
| полное наименование должности | подпись | инициалы, фамилия |

М.П.

Раздел 3.2

Выписка из Единого государственного реестра недвижимости об объекте недвижимости
Описание местоположения земельного участка

| | | | |
|---------------------------------------|--------------------|--|----------------------|
| Земельный участок | | | |
| (вид объекта недвижимости) | | | |
| Лист № | Раздела 3.2 | Всего листов раздела 3.2 : ____ | Всего разделов: ____ |
| Всего листов выписки: ____ | | | |
| 15.11.2021 № 99/2021/430772807 | | | |
| Кадастровый номер: | | 02:17:000000:182(единое землепользование) | |

| Сведения о характерных точках границы земельного участка | | | | |
|--|------------|------------|-----------------------------------|---|
| Система координат | | | | |
| Зона № | | | | |
| Номер точки | Координаты | | Описание закрепления на местности | Средняя квадратическая погрешность определения координат характерных точек границ земельного участка, м |
| | X | Y | | |
| 1 | 2 | 3 | 4 | 5 |
| 4726 | 779027.77 | 1302522.18 | данные отсутствуют | данные отсутствуют |
| 4727 | 779066.78 | 1302510.18 | данные отсутствуют | данные отсутствуют |
| 4728 | 779081.79 | 1302524.43 | данные отсутствуют | данные отсутствуют |
| 4729 | 779102.8 | 1302555.19 | данные отсутствуют | данные отсутствуют |
| 4730 | 779135.06 | 1302580.7 | данные отсутствуют | данные отсутствуют |
| 4731 | 779162.81 | 1302585.95 | данные отсутствуют | данные отсутствуют |
| 4732 | 779180.07 | 1302599.45 | данные отсутствуют | данные отсутствуют |
| 4733 | 779177.82 | 1302617.46 | данные отсутствуют | данные отсутствуют |
| 4734 | 779094.54 | 1302647.47 | данные отсутствуют | данные отсутствуют |
| 4735 | 779067.53 | 1302654.97 | данные отсутствуют | данные отсутствуют |
| 4736 | 779010.52 | 1302711.99 | данные отсутствуют | данные отсутствуют |
| 4737 | 778927.99 | 1302757.01 | данные отсутствуют | данные отсутствуют |
| 4738 | 778878.47 | 1302785.51 | данные отсутствуют | данные отсутствуют |
| 4739 | 778856.72 | 1302789.27 | данные отсутствуют | данные отсутствуют |
| 4740 | 778840.21 | 1302794.52 | данные отсутствуют | данные отсутствуют |

| | | |
|-------------------------------|---------|-------------------|
| Государственный регистратор | | ФГИС ЕГРН |
| полное наименование должности | подпись | инициалы, фамилия |

М.П.

Выписка из Единого государственного реестра недвижимости об объекте недвижимости
Описание местоположения земельного участка

| | | | |
|---------------------------------------|--------------------|--|----------------------|
| Земельный участок | | | |
| (вид объекта недвижимости) | | | |
| Лист № | Раздела 3.2 | Всего листов раздела 3.2: ____ | Всего разделов: ____ |
| Всего листов выписки: ____ | | | |
| 15.11.2021 № 99/2021/430772807 | | | |
| Кадастровый номер: | | 02:17:000000:182(единое землепользование) | |

| Сведения о характерных точках границы земельного участка | | | | |
|--|------------|------------|-----------------------------------|---|
| Система координат | | | | |
| Зона № | | | | |
| Номер точки | Координаты | | Описание закрепления на местности | Средняя квадратическая погрешность определения координат характерных точек границ земельного участка, м |
| | X | Y | | |
| 1 | 2 | 3 | 4 | 5 |
| 4741 | 778824.46 | 1302809.52 | данные отсутствуют | данные отсутствуют |
| 4742 | 778834.96 | 1302955.07 | данные отсутствуют | данные отсутствуют |
| 4743 | 778855.97 | 1302972.32 | данные отсутствуют | данные отсутствуют |
| 4744 | 778861.97 | 1302993.33 | данные отсутствуют | данные отсутствуют |
| 4745 | 778913.73 | 1302955.82 | данные отсутствуют | данные отсутствуют |
| 4746 | 778914.48 | 1302946.07 | данные отсутствуют | данные отсутствуют |
| 4747 | 778936.24 | 1302913.81 | данные отсутствуют | данные отсутствуют |
| 4748 | 778942.99 | 1302895.05 | данные отсутствуют | данные отсутствуют |
| 4749 | 778939.24 | 1302873.29 | данные отсутствуют | данные отсутствуют |
| 4750 | 778910.73 | 1302865.04 | данные отсутствуют | данные отсутствуют |
| 4751 | 778897.23 | 1302842.53 | данные отсутствуют | данные отсутствуют |
| 4752 | 778904.73 | 1302827.53 | данные отсутствуют | данные отсутствуют |
| 4753 | 778947.49 | 1302805.77 | данные отсутствуют | данные отсутствуют |
| 4754 | 778988.76 | 1302781.76 | данные отсутствуют | данные отсутствуют |
| 4755 | 779123.05 | 1302722.49 | данные отсутствуют | данные отсутствуют |

| | | |
|-------------------------------|---------|-------------------|
| Государственный регистратор | | ФГИС ЕГРН |
| полное наименование должности | подпись | инициалы, фамилия |

М.П.

Раздел 3.2

Выписка из Единого государственного реестра недвижимости об объекте недвижимости
Описание местоположения земельного участка

| | | | |
|---------------------------------------|--------------------|--|----------------------|
| Земельный участок | | | |
| (вид объекта недвижимости) | | | |
| Лист № | Раздела 3.2 | Всего листов раздела 3.2: ____ | Всего разделов: ____ |
| Всего листов выписки: ____ | | | |
| 15.11.2021 № 99/2021/430772807 | | | |
| Кадастровый номер: | | 02:17:000000:182(единое землепользование) | |

| Сведения о характерных точках границы земельного участка | | | | |
|--|------------|------------|-----------------------------------|---|
| Система координат | | | | |
| Зона № | | | | |
| Номер точки | Координаты | | Описание закрепления на местности | Средняя квадратическая погрешность определения координат характерных точек границ земельного участка, м |
| | X | Y | | |
| 1 | 2 | 3 | 4 | 5 |
| 4756 | 779170.32 | 1302712.74 | данные отсутствуют | данные отсутствуют |
| 4757 | 779236.34 | 1302676.73 | данные отсутствуют | данные отсутствуют |
| 4758 | 779297.86 | 1302648.97 | данные отсутствуют | данные отсутствуют |
| 4759 | 779369.13 | 1302605.46 | данные отсутствуют | данные отсутствуют |
| 4760 | 779391.64 | 1302599.45 | данные отсутствуют | данные отсутствуют |
| 4761 | 779411.89 | 1302601.71 | данные отсутствуют | данные отсутствуют |
| 4762 | 779415.73 | 1302617.32 | данные отсутствуют | данные отсутствуют |
| 4763 | 779394.74 | 1302652.31 | данные отсутствуют | данные отсутствуют |
| 4764 | 779363.24 | 1302706.21 | данные отсутствуют | данные отсутствуют |
| 4765 | 779286.25 | 1302907.78 | данные отсутствуют | данные отсутствуют |
| 4766 | 779279.68 | 1303029.44 | данные отсутствуют | данные отсутствуют |
| 4767 | 779302.34 | 1303221.3 | данные отсутствуют | данные отсутствуют |
| 4768 | 779368.1 | 1303375.84 | данные отсутствуют | данные отсутствуют |
| 4769 | 779443.73 | 1303579.7 | данные отсутствуют | данные отсутствуют |
| 4770 | 779493.05 | 1303763.84 | данные отсутствуют | данные отсутствуют |

| | | |
|-------------------------------|---------|-------------------|
| Государственный регистратор | | ФГИС ЕГРН |
| полное наименование должности | подпись | инициалы, фамилия |

М.П.

| | | | |
|---------------------------------------|--------------------|--|----------------------|
| Земельный участок | | | |
| (вид объекта недвижимости) | | | |
| Лист № | Раздела 3.2 | Всего листов раздела 3.2 : ____ | Всего разделов: ____ |
| Всего листов выписки: ____ | | | |
| 15.11.2021 № 99/2021/430772807 | | | |
| Кадастровый номер: | | 02:17:000000:182(единое землепользование) | |

| Сведения о характерных точках границы земельного участка | | | | |
|--|------------|------------|-----------------------------------|---|
| Система координат | | | | |
| Зона № | | | | |
| Номер точки | Координаты | | Описание закрепления на местности | Средняя квадратическая погрешность определения координат характерных точек границ земельного участка, м |
| | X | Y | | |
| 1 | 2 | 3 | 4 | 5 |
| 4771 | 779497.33 | 1303859.43 | данные отсутствуют | данные отсутствуют |
| 4772 | 779474.53 | 1303929.36 | данные отсутствуют | данные отсутствуют |
| 4773 | 779454.47 | 1303990.88 | данные отсутствуют | данные отсутствуют |
| 4774 | 779451.05 | 1304001.36 | данные отсутствуют | данные отсутствуют |
| 4775 | 779447.63 | 1304010.59 | данные отсутствуют | данные отсутствуют |
| 4776 | 779386.96 | 1304016.87 | данные отсутствуют | данные отсутствуют |
| 4777 | 779185.33 | 1304024.38 | данные отсутствуют | данные отсутствуют |
| 4778 | 779107.06 | 1304022.28 | данные отсутствуют | данные отсутствуют |
| 4779 | 778932.11 | 1303978.6 | данные отсутствуют | данные отсутствуют |
| 4780 | 778603.76 | 1303907.14 | данные отсутствуют | данные отсутствуют |
| 4781 | 778421.11 | 1303902.83 | данные отсутствуют | данные отсутствуют |
| 4782 | 778411.32 | 1303911.36 | данные отсутствуют | данные отсутствуют |
| 4783 | 778436.74 | 1303918.61 | данные отсутствуют | данные отсутствуют |
| 4784 | 778419.9 | 1303981.33 | данные отсутствуют | данные отсутствуют |
| 4785 | 778400.64 | 1304081.22 | данные отсутствуют | данные отсутствуют |

| | | |
|-------------------------------|---------|-------------------|
| Государственный регистратор | | ФГИС ЕГРН |
| полное наименование должности | подпись | инициалы, фамилия |

М.П.

Раздел 3.2

Выписка из Единого государственного реестра недвижимости об объекте недвижимости
Описание местоположения земельного участка

| | | | |
|---------------------------------------|--------------------|--|----------------------|
| Земельный участок | | | |
| (вид объекта недвижимости) | | | |
| Лист № | Раздела 3.2 | Всего листов раздела 3.2 : ____ | Всего разделов: ____ |
| Всего листов выписки: ____ | | | |
| 15.11.2021 № 99/2021/430772807 | | | |
| Кадастровый номер: | | 02:17:000000:182(единое землепользование) | |

| Сведения о характерных точках границы земельного участка | | | | |
|--|------------|------------|-----------------------------------|---|
| Система координат | | | | |
| Зона № | | | | |
| Номер точки | Координаты | | Описание закрепления на местности | Средняя квадратическая погрешность определения координат характерных точек границ земельного участка, м |
| | X | Y | | |
| 1 | 2 | 3 | 4 | 5 |
| 4786 | 778382.59 | 1304154.63 | данные отсутствуют | данные отсутствуют |
| 4787 | 778357.32 | 1304279.79 | данные отсутствуют | данные отсутствуют |
| 4788 | 778338.06 | 1304344.78 | данные отсутствуют | данные отсутствуют |
| 4789 | 778316.4 | 1304424.21 | данные отсутствуют | данные отсутствуют |
| 4790 | 778289.92 | 1304514.47 | данные отсутствуют | данные отсутствуют |
| 4791 | 778262.24 | 1304611.95 | данные отсутствуют | данные отсутствуют |
| 4792 | 778171.98 | 1304906.8 | данные отсутствуют | данные отсутствуют |
| 4793 | 778019.47 | 1305342.55 | данные отсутствуют | данные отсутствуют |
| 4794 | 778010.71 | 1305439.94 | данные отсутствуют | данные отсутствуют |
| 4795 | 778003.49 | 1305524.97 | данные отсутствуют | данные отсутствуют |
| 4796 | 777994 | 1305597.08 | данные отсутствуют | данные отсутствуют |
| 4797 | 777988.31 | 1305676.78 | данные отсутствуют | данные отсутствуют |
| 4798 | 777099.26 | 1304149.69 | данные отсутствуют | данные отсутствуют |
| 4799 | 777052.53 | 1304143.23 | данные отсутствуют | данные отсутствуют |
| 4800 | 777047.11 | 1304180.36 | данные отсутствуют | данные отсутствуют |

| | | |
|-------------------------------|---------|-------------------|
| Государственный регистратор | | ФГИС ЕГРН |
| полное наименование должности | подпись | инициалы, фамилия |

М.П.

Выписка из Единого государственного реестра недвижимости об объекте недвижимости
Описание местоположения земельного участка

| | | | |
|---|---|--|-----------------------------------|
| Земельный участок | | | |
| <small>(вид объекта недвижимости)</small> | | | |
| Лист № <u> </u> Раздела 3.2 | Всего листов раздела 3.2 : <u> </u> | Всего разделов: <u> </u> | Всего листов выписки: <u> </u> |
| 15.11.2021 № 99/2021/430772807 | | | |
| Кадастровый номер: | | 02:17:000000:182(единое землепользование) | |

| Сведения о характерных точках границы земельного участка | | | | |
|--|------------|------------|-----------------------------------|---|
| Система координат | | | | |
| Зона № | | | | |
| Номер точки | Координаты | | Описание закрепления на местности | Средняя квадратическая погрешность определения координат характерных точек границ земельного участка, м |
| | X | Y | | |
| 1 | 2 | 3 | 4 | 5 |
| 4801 | 777094.74 | 1304185.6 | данные отсутствуют | данные отсутствуют |
| 4802 | 777091.72 | 1304784.11 | данные отсутствуют | данные отсутствуют |
| 4803 | 777091.94 | 1304785.08 | данные отсутствуют | данные отсутствуют |
| 4804 | 777092.91 | 1304784.86 | данные отсутствуют | данные отсутствуют |
| 4805 | 777092.69 | 1304783.89 | данные отсутствуют | данные отсутствуют |
| 4806 | 777136.41 | 1304979.05 | данные отсутствуют | данные отсутствуют |
| 4807 | 777136.63 | 1304980.03 | данные отсутствуют | данные отсутствуют |
| 4808 | 777137.6 | 1304979.8 | данные отсутствуют | данные отсутствуют |
| 4809 | 777137.38 | 1304978.83 | данные отсутствуют | данные отсутствуют |
| 4810 | 777147.58 | 1305027.79 | данные отсутствуют | данные отсутствуют |
| 4811 | 777147.8 | 1305028.76 | данные отсутствуют | данные отсутствуют |
| 4812 | 777148.78 | 1305028.54 | данные отсутствуют | данные отсутствуют |
| 4813 | 777148.55 | 1305027.56 | данные отсутствуют | данные отсутствуют |
| 4814 | 777102.89 | 1304832.85 | данные отсутствуют | данные отсутствуют |
| 4815 | 777103.11 | 1304833.82 | данные отсутствуют | данные отсутствуют |

| | | |
|-------------------------------|---------|-------------------|
| Государственный регистратор | | ФГИС ЕГРН |
| полное наименование должности | подпись | инициалы, фамилия |

М.П.

Раздел 3.2

Выписка из Единого государственного реестра недвижимости об объекте недвижимости
Описание местоположения земельного участка

| | | | |
|---|---|--|-----------------------------------|
| Земельный участок | | | |
| <small>(вид объекта недвижимости)</small> | | | |
| Лист № <u> </u> Раздела 3.2 | Всего листов раздела 3.2 : <u> </u> | Всего разделов: <u> </u> | Всего листов выписки: <u> </u> |
| 15.11.2021 № 99/2021/430772807 | | | |
| Кадастровый номер: | | 02:17:000000:182(единое землепользование) | |

| Сведения о характерных точках границы земельного участка | | | | |
|--|------------|------------|-----------------------------------|---|
| Система координат | | | | |
| Зона № | | | | |
| Номер точки | Координаты | | Описание закрепления на местности | Средняя квадратическая погрешность определения координат характерных точек границ земельного участка, м |
| | X | Y | | |
| 1 | 2 | 3 | 4 | 5 |
| 4816 | 777104.09 | 1304833.6 | данные отсутствуют | данные отсутствуют |
| 4817 | 777103.86 | 1304832.62 | данные отсутствуют | данные отсутствуют |
| 4818 | 777125.23 | 1304930.32 | данные отсутствуют | данные отсутствуют |
| 4819 | 777125.46 | 1304931.29 | данные отсутствуют | данные отсутствуют |
| 4820 | 777126.43 | 1304931.07 | данные отсутствуют | данные отсутствуют |
| 4821 | 777126.21 | 1304930.09 | данные отсутствуют | данные отсутствуют |
| 4822 | 777114.06 | 1304881.58 | данные отсутствуют | данные отсутствуют |
| 4823 | 777114.28 | 1304882.56 | данные отсутствуют | данные отсутствуют |
| 4824 | 777115.26 | 1304882.33 | данные отсутствуют | данные отсутствуют |
| 4825 | 777115.04 | 1304881.36 | данные отсутствуют | данные отсутствуют |
| 4826 | 776946.47 | 1304150.54 | данные отсутствуют | данные отсутствуют |
| 4827 | 776946.69 | 1304151.52 | данные отсутствуют | данные отсутствуют |
| 4828 | 776947.67 | 1304151.3 | данные отсутствуют | данные отсутствуют |
| 4829 | 776947.45 | 1304150.32 | данные отсутствуют | данные отсутствуют |
| 4830 | 777158.75 | 1305076.52 | данные отсутствуют | данные отсутствуют |

| | | |
|-------------------------------|---------|-------------------|
| Государственный регистратор | | ФГИС ЕГРН |
| полное наименование должности | подпись | инициалы, фамилия |

М.П.

| | | | |
|---------------------------------------|--------------------|--|----------------------|
| Земельный участок | | | |
| (вид объекта недвижимости) | | | |
| Лист № | Раздела 3.2 | Всего листов раздела 3.2 : ____ | Всего разделов: ____ |
| Всего листов выписки: ____ | | | |
| 15.11.2021 № 99/2021/430772807 | | | |
| Кадастровый номер: | | 02:17:000000:182(единое землепользование) | |

| Сведения о характерных точках границы земельного участка | | | | |
|--|------------|------------|-----------------------------------|---|
| Система координат | | | | |
| Зона № | | | | |
| Номер точки | Координаты | | Описание закрепления на местности | Средняя квадратическая погрешность определения координат характерных точек границ земельного участка, м |
| | X | Y | | |
| 1 | 2 | 3 | 4 | 5 |
| 4831 | 777158.97 | 1305077.5 | данные отсутствуют | данные отсутствуют |
| 4832 | 777159.95 | 1305077.28 | данные отсутствуют | данные отсутствуют |
| 4833 | 777159.73 | 1305076.3 | данные отсутствуют | данные отсутствуют |
| 4834 | 777093.89 | 1304092.6 | данные отсутствуют | данные отсутствуют |
| 4835 | 777048.81 | 1304092.77 | данные отсутствуют | данные отсутствуют |
| 4836 | 777050.09 | 1304128.67 | данные отсутствуют | данные отсутствуют |
| 4837 | 777095.01 | 1304129.92 | данные отсутствуют | данные отсутствуют |
| 4838 | 779049.67 | 1301253.3 | данные отсутствуют | данные отсутствуют |
| 4839 | 779050.28 | 1301253.52 | данные отсутствуют | данные отсутствуют |
| 4840 | 779064.53 | 1301286.53 | данные отсутствуют | данные отсутствуют |
| 4841 | 779051.03 | 1301311.29 | данные отсутствуют | данные отсутствуют |
| 4842 | 779029.27 | 1301326.29 | данные отсутствуют | данные отсутствуют |
| 4843 | 779015.03 | 1301339.03 | данные отсутствуют | данные отсутствуют |
| 4844 | 779021.02 | 1301355.55 | данные отсутствуют | данные отсутствуют |
| 4845 | 779046.53 | 1301395.32 | данные отсутствуют | данные отсутствуют |

| | | |
|-------------------------------|---------|-------------------|
| Государственный регистратор | | ФГИС ЕГРН |
| полное наименование должности | подпись | инициалы, фамилия |

М.П.

Раздел 3.2

Выписка из Единого государственного реестра недвижимости об объекте недвижимости
Описание местоположения земельного участка

| | | | |
|---------------------------------------|--------------------|--|----------------------|
| Земельный участок | | | |
| (вид объекта недвижимости) | | | |
| Лист № | Раздела 3.2 | Всего листов раздела 3.2 : ____ | Всего разделов: ____ |
| Всего листов выписки: ____ | | | |
| 15.11.2021 № 99/2021/430772807 | | | |
| Кадастровый номер: | | 02:17:000000:182(единое землепользование) | |

| Сведения о характерных точках границы земельного участка | | | | |
|--|------------|------------|-----------------------------------|---|
| Система координат | | | | |
| Зона № | | | | |
| Номер точки | Координаты | | Описание закрепления на местности | Средняя квадратическая погрешность определения координат характерных точек границ земельного участка, м |
| | X | Y | | |
| 1 | 2 | 3 | 4 | 5 |
| 4846 | 779078.04 | 1301420.07 | данные отсутствуют | данные отсутствуют |
| 4847 | 779135.81 | 1301414.82 | данные отсутствуют | данные отсутствуют |
| 4848 | 779168.82 | 1301414.82 | данные отсутствуют | данные отсутствуют |
| 4849 | 779178.57 | 1301432.83 | данные отсутствуют | данные отсутствуют |
| 4850 | 779190.57 | 1301462.09 | данные отсутствуют | данные отсутствуют |
| 4851 | 779206.33 | 1301483.84 | данные отсутствуют | данные отсутствуют |
| 4852 | 779190.57 | 1301489.1 | данные отсутствуют | данные отсутствуют |
| 4853 | 779178.57 | 1301513.85 | данные отсутствуют | данные отсутствуют |
| 4854 | 779192.07 | 1301533.36 | данные отсутствуют | данные отсутствуют |
| 4855 | 779207.83 | 1301549.87 | данные отсутствуют | данные отсутствуют |
| 4856 | 779225.08 | 1301606.13 | данные отсутствуют | данные отсутствуют |
| 4857 | 779219.08 | 1301630.14 | данные отсутствуют | данные отсутствуют |
| 4858 | 779243.09 | 1301661.65 | данные отсутствуют | данные отсутствуют |
| 4859 | 779244.59 | 1301676.66 | данные отсутствуют | данные отсутствуют |
| 4860 | 779258.1 | 1301700.66 | данные отсутствуют | данные отсутствуют |

| | | |
|-------------------------------|---------|-------------------|
| Государственный регистратор | | ФГИС ЕГРН |
| полное наименование должности | подпись | инициалы, фамилия |

М.П.

Выписка из Единого государственного реестра недвижимости об объекте недвижимости
Описание местоположения земельного участка

| | | | |
|---------------------------------------|--------------------|--|----------------------|
| Земельный участок | | | |
| (вид объекта недвижимости) | | | |
| Лист № | Раздела 3.2 | Всего листов раздела 3.2 : ____ | Всего разделов: ____ |
| Всего листов выписки: ____ | | | |
| 15.11.2021 № 99/2021/430772807 | | | |
| Кадастровый номер: | | 02:17:000000:182(единое землепользование) | |

| Сведения о характерных точках границы земельного участка | | | | |
|--|------------|------------|-----------------------------------|---|
| Система координат | | | | |
| Зона № | | | | |
| Номер точки | Координаты | | Описание закрепления на местности | Средняя квадратическая погрешность определения координат характерных точек границ земельного участка, м |
| | X | Y | | |
| 1 | 2 | 3 | 4 | 5 |
| 4861 | 779290.36 | 1301736.68 | данные отсутствуют | данные отсутствуют |
| 4862 | 779299.36 | 1301767.44 | данные отсутствуют | данные отсутствуют |
| 4863 | 779300.86 | 1301813.95 | данные отсутствуют | данные отсутствуют |
| 4864 | 779276.1 | 1301885.22 | данные отсутствуют | данные отсутствуют |
| 4865 | 779258.1 | 1301920.49 | данные отсутствуют | данные отсутствуют |
| 4866 | 779249.09 | 1301985.01 | данные отсутствуют | данные отсутствуют |
| 4867 | 779243.09 | 1302147.06 | данные отсутствуют | данные отсутствуют |
| 4868 | 779231.09 | 1302163.56 | данные отсутствуют | данные отсутствуют |
| 4869 | 779220.58 | 1302168.82 | данные отсутствуют | данные отсутствуют |
| 4870 | 779200.33 | 1302147.81 | данные отсутствуют | данные отсутствуют |
| 4871 | 779184.57 | 1302145.56 | данные отсутствуют | данные отсутствуют |
| 4872 | 779147.81 | 1302132.05 | данные отсутствуют | данные отсутствуют |
| 4873 | 779142.56 | 1302146.31 | данные отсутствуют | данные отсутствуют |
| 4874 | 779157.56 | 1302169.57 | данные отсутствуют | данные отсутствуют |
| 4875 | 779204.08 | 1302214.58 | данные отсутствуют | данные отсутствуют |

| | | |
|-------------------------------|---------|-------------------|
| Государственный регистратор | | ФГИС ЕГРН |
| полное наименование должности | подпись | инициалы, фамилия |

М.П.

Раздел 3.2

Выписка из Единого государственного реестра недвижимости об объекте недвижимости
Описание местоположения земельного участка

| | | | |
|---------------------------------------|--------------------|--|----------------------|
| Земельный участок | | | |
| (вид объекта недвижимости) | | | |
| Лист № | Раздела 3.2 | Всего листов раздела 3.2 : ____ | Всего разделов: ____ |
| Всего листов выписки: ____ | | | |
| 15.11.2021 № 99/2021/430772807 | | | |
| Кадастровый номер: | | 02:17:000000:182(единое землепользование) | |

| Сведения о характерных точках границы земельного участка | | | | |
|--|------------|------------|-----------------------------------|---|
| Система координат | | | | |
| Зона № | | | | |
| Номер точки | Координаты | | Описание закрепления на местности | Средняя квадратическая погрешность определения координат характерных точек границ земельного участка, м |
| | X | Y | | |
| 1 | 2 | 3 | 4 | 5 |
| 4876 | 779214.58 | 1302264.85 | данные отсутствуют | данные отсутствуют |
| 4877 | 779255.09 | 1302297.86 | данные отсутствуют | данные отсутствуют |
| 4878 | 779266.35 | 1302315.11 | данные отсутствуют | данные отсутствуют |
| 4879 | 779270.85 | 1302392.39 | данные отсутствуют | данные отсутствуют |
| 4880 | 779285.1 | 1302393.14 | данные отсутствуют | данные отсутствуют |
| 4881 | 779326.37 | 1302419.4 | данные отсутствуют | данные отсутствуют |
| 4882 | 779340.62 | 1302437.4 | данные отсутствуют | данные отсутствуют |
| 4883 | 779331.62 | 1302458.41 | данные отсутствуют | данные отсутствуют |
| 4884 | 779268.6 | 1302510.93 | данные отсутствуют | данные отсутствуют |
| 4885 | 779195.83 | 1302500.42 | данные отсутствуют | данные отсутствуют |
| 4886 | 779101.29 | 1302420.15 | данные отсутствуют | данные отсутствуют |
| 4887 | 779057.78 | 1302396.89 | данные отсутствуют | данные отсутствуют |
| 4888 | 778969.25 | 1302398.39 | данные отсутствуют | данные отсутствуют |
| 4889 | 778955 | 1302390.14 | данные отсутствуют | данные отсутствуют |
| 4890 | 778929.49 | 1302386.39 | данные отсутствуют | данные отсутствуют |

| | | |
|-------------------------------|---------|-------------------|
| Государственный регистратор | | ФГИС ЕГРН |
| полное наименование должности | подпись | инициалы, фамилия |

М.П.

| | | | |
|---------------------------------------|--------------------|--|----------------------|
| Земельный участок | | | |
| (вид объекта недвижимости) | | | |
| Лист № | Раздела 3.2 | Всего листов раздела 3.2 : ____ | Всего разделов: ____ |
| Всего листов выписки: ____ | | | |
| 15.11.2021 № 99/2021/430772807 | | | |
| Кадастровый номер: | | 02:17:000000:182(единое землепользование) | |

| Сведения о характерных точках границы земельного участка | | | | |
|--|------------|------------|-----------------------------------|---|
| Система координат | | | | |
| Зона № | | | | |
| Номер точки | Координаты | | Описание закрепления на местности | Средняя квадратическая погрешность определения координат характерных точек границ земельного участка, м |
| | X | Y | | |
| 1 | 2 | 3 | 4 | 5 |
| 4891 | 778911.48 | 1302400.64 | данные отсутствуют | данные отсутствуют |
| 4892 | 778913.73 | 1302422.4 | данные отсутствуют | данные отсутствуют |
| 4893 | 778891.98 | 1302462.91 | данные отсутствуют | данные отсутствуют |
| 4894 | 778836.46 | 1302524.43 | данные отсутствуют | данные отсутствуют |
| 4895 | 778805.7 | 1302538.68 | данные отсутствуют | данные отсутствуют |
| 4896 | 778702.92 | 1302483.92 | данные отсутствуют | данные отсутствуют |
| 4897 | 778673.66 | 1302494.42 | данные отсутствуют | данные отсутствуют |
| 4898 | 778647.4 | 1302515.43 | данные отсутствуют | данные отсутствуют |
| 4899 | 778600.13 | 1302557.44 | данные отсутствуют | данные отсутствуют |
| 4900 | 778579.13 | 1302572.45 | данные отсутствуют | данные отсутствуют |
| 4901 | 778538.61 | 1302570.2 | данные отсутствуют | данные отсутствуют |
| 4902 | 778528.11 | 1302575.45 | данные отсутствуют | данные отсутствуют |
| 4903 | 778533.36 | 1302619.71 | данные отсутствуют | данные отсутствуют |
| 4904 | 778520.61 | 1302656.47 | данные отсутствуют | данные отсутствуют |
| 4905 | 778511.6 | 1302705.99 | данные отсутствуют | данные отсутствуют |

| | | |
|-------------------------------|---------|-------------------|
| Государственный регистратор | | ФГИС ЕГРН |
| полное наименование должности | подпись | инициалы, фамилия |

М.П.

Раздел 3.2

Выписка из Единого государственного реестра недвижимости об объекте недвижимости
Описание местоположения земельного участка

| | | | |
|---------------------------------------|--------------------|--|----------------------|
| Земельный участок | | | |
| (вид объекта недвижимости) | | | |
| Лист № | Раздела 3.2 | Всего листов раздела 3.2 : ____ | Всего разделов: ____ |
| Всего листов выписки: ____ | | | |
| 15.11.2021 № 99/2021/430772807 | | | |
| Кадастровый номер: | | 02:17:000000:182(единое землепользование) | |

| Сведения о характерных точках границы земельного участка | | | | |
|--|------------|------------|-----------------------------------|---|
| Система координат | | | | |
| Зона № | | | | |
| Номер точки | Координаты | | Описание закрепления на местности | Средняя квадратическая погрешность определения координат характерных точек границ земельного участка, м |
| | X | Y | | |
| 1 | 2 | 3 | 4 | 5 |
| 4906 | 778492.1 | 1302755.5 | данные отсутствуют | данные отсутствуют |
| 4907 | 778455.34 | 1302760.01 | данные отсутствуют | данные отсутствуют |
| 4908 | 778425.33 | 1302758.51 | данные отсутствуют | данные отсутствуют |
| 4909 | 778397.48 | 1302739.97 | данные отсутствуют | данные отсутствуют |
| 4910 | 778405.46 | 1302725.07 | данные отсутствуют | данные отсутствуют |
| 4911 | 778416.08 | 1302708.73 | данные отсутствуют | данные отсутствуют |
| 4912 | 778419.75 | 1302701.37 | данные отсутствуют | данные отсутствуют |
| 4913 | 778432.95 | 1302667.9 | данные отсутствуют | данные отсутствуют |
| 4914 | 778443.56 | 1302637.55 | данные отсутствуют | данные отсутствуют |
| 4915 | 778450.64 | 1302621.78 | данные отсутствуют | данные отсутствуют |
| 4916 | 778450.65 | 1302621.77 | данные отсутствуют | данные отсутствуют |
| 4917 | 778452.11 | 1302617 | данные отсутствуют | данные отсутствуют |
| 4918 | 778469.02 | 1302549.76 | данные отсутствуют | данные отсутствуют |
| 4919 | 778469.54 | 1302542.1 | данные отсутствуют | данные отсутствуют |
| 4920 | 778481.73 | 1302513.09 | данные отсутствуют | данные отсутствуют |

| | | |
|-------------------------------|---------|-------------------|
| Государственный регистратор | | ФГИС ЕГРН |
| полное наименование должности | подпись | инициалы, фамилия |

М.П.

Выписка из Единого государственного реестра недвижимости об объекте недвижимости
Описание местоположения земельного участка

| | | | |
|---------------------------------------|--------------------|--|----------------------|
| Земельный участок | | | |
| (вид объекта недвижимости) | | | |
| Лист № | Раздела 3.2 | Всего листов раздела 3.2 : ____ | Всего разделов: ____ |
| Всего листов выписки: ____ | | | |
| 15.11.2021 № 99/2021/430772807 | | | |
| Кадастровый номер: | | 02:17:000000:182(единое землепользование) | |

| Сведения о характерных точках границы земельного участка | | | | |
|--|------------|------------|-----------------------------------|---|
| Система координат | | | | |
| Зона № | | | | |
| Номер точки | Координаты | | Описание закрепления на местности | Средняя квадратическая погрешность определения координат характерных точек границ земельного участка, м |
| | X | Y | | |
| 1 | 2 | 3 | 4 | 5 |
| 4921 | 778521.98 | 1302417.26 | данные отсутствуют | данные отсутствуют |
| 4922 | 778566.22 | 1302313.85 | данные отсутствуют | данные отсутствуют |
| 4923 | 778576.37 | 1302303.1 | данные отсутствуют | данные отсутствуют |
| 4924 | 778576.38 | 1302303.09 | данные отсутствуют | данные отсутствуют |
| 4925 | 778590.53 | 1302281.32 | данные отсутствуют | данные отсутствуют |
| 4926 | 778596.51 | 1302267.78 | данные отсутствуют | данные отсутствуют |
| 4927 | 778596.52 | 1302267.76 | данные отсутствуют | данные отсутствуют |
| 4928 | 778597.47 | 1302262.78 | данные отсутствуют | данные отсутствуют |
| 4929 | 778600.74 | 1302237.2 | данные отсутствуют | данные отсутствуют |
| 4930 | 778601.97 | 1302231.37 | данные отсутствуют | данные отсутствуют |
| 4931 | 778606.17 | 1302222.41 | данные отсутствуют | данные отсутствуют |
| 4932 | 778611.32 | 1302216.98 | данные отсутствуют | данные отсутствуют |
| 4933 | 778618.8 | 1302212.08 | данные отсутствуют | данные отсутствуют |
| 4934 | 778626.69 | 1302206.23 | данные отсутствуют | данные отсутствуют |
| 4935 | 778626.71 | 1302206.22 | данные отсутствуют | данные отсутствуют |

| | | |
|-------------------------------|---------|-------------------|
| Государственный регистратор | | ФГИС ЕГРН |
| полное наименование должности | подпись | инициалы, фамилия |

М.П.

Раздел 3.2

Выписка из Единого государственного реестра недвижимости об объекте недвижимости
Описание местоположения земельного участка

| | | | |
|---------------------------------------|--------------------|--|----------------------|
| Земельный участок | | | |
| (вид объекта недвижимости) | | | |
| Лист № | Раздела 3.2 | Всего листов раздела 3.2 : ____ | Всего разделов: ____ |
| Всего листов выписки: ____ | | | |
| 15.11.2021 № 99/2021/430772807 | | | |
| Кадастровый номер: | | 02:17:000000:182(единое землепользование) | |

| Сведения о характерных точках границы земельного участка | | | | |
|--|------------|------------|-----------------------------------|---|
| Система координат | | | | |
| Зона № | | | | |
| Номер точки | Координаты | | Описание закрепления на местности | Средняя квадратическая погрешность определения координат характерных точек границ земельного участка, м |
| | X | Y | | |
| 1 | 2 | 3 | 4 | 5 |
| 4936 | 778632.97 | 1302198.96 | данные отсутствуют | данные отсутствуют |
| 4937 | 778632.98 | 1302198.94 | данные отсутствуют | данные отсутствуют |
| 4938 | 778647.54 | 1302170.83 | данные отсутствуют | данные отсутствуют |
| 4939 | 778656.51 | 1302158.72 | данные отсутствуют | данные отсутствуют |
| 4940 | 778665.06 | 1302145.85 | данные отсутствуют | данные отсутствуют |
| 4941 | 778682.22 | 1302129.62 | данные отсутствуют | данные отсутствуют |
| 4942 | 778688.47 | 1302125.27 | данные отсутствуют | данные отсутствуют |
| 4943 | 778688.49 | 1302125.26 | данные отсутствуют | данные отсутствуют |
| 4944 | 778693.36 | 1302119.59 | данные отсутствуют | данные отсутствуют |
| 4945 | 778705.91 | 1302101.84 | данные отсутствуют | данные отсутствуют |
| 4946 | 778705.92 | 1302101.83 | данные отсутствуют | данные отсутствуют |
| 4947 | 778710 | 1302092.73 | данные отсутствуют | данные отсутствуют |
| 4948 | 778711.22 | 1302090.82 | данные отсутствуют | данные отсутствуют |
| 4949 | 778711.23 | 1302090.79 | данные отсутствуют | данные отсутствуют |
| 4950 | 778711.91 | 1302087.92 | данные отсутствуют | данные отсутствуют |

| | | |
|-------------------------------|---------|-------------------|
| Государственный регистратор | | ФГИС ЕГРН |
| полное наименование должности | подпись | инициалы, фамилия |

М.П.

| | | | |
|---------------------------------------|--------------------|--|----------------------|
| Земельный участок | | | |
| (вид объекта недвижимости) | | | |
| Лист № | Раздела 3.2 | Всего листов раздела 3.2 : ____ | Всего разделов: ____ |
| Всего листов выписки: ____ | | | |
| 15.11.2021 № 99/2021/430772807 | | | |
| Кадастровый номер: | | 02:17:000000:182(единое землепользование) | |

| Сведения о характерных точках границы земельного участка | | | | |
|--|------------|------------|-----------------------------------|---|
| Система координат | | | | |
| Зона № | | | | |
| Номер точки | Координаты | | Описание закрепления на местности | Средняя квадратическая погрешность определения координат характерных точек границ земельного участка, м |
| | X | Y | | |
| 1 | 2 | 3 | 4 | 5 |
| 4951 | 778713.51 | 1302069.95 | данные отсутствуют | данные отсутствуют |
| 4952 | 778714.64 | 1302056.64 | данные отсутствуют | данные отсутствуют |
| 4953 | 778715.85 | 1302052.45 | данные отсутствуют | данные отсутствуют |
| 4954 | 778721.98 | 1302029.69 | данные отсутствуют | данные отсутствуют |
| 4955 | 778726.06 | 1302011.6 | данные отсутствуют | данные отсутствуют |
| 4956 | 778751.14 | 1301933.13 | данные отсутствуют | данные отсутствуют |
| 4957 | 778760.77 | 1301912.14 | данные отсутствуют | данные отсутствуют |
| 4958 | 778760.78 | 1301912.12 | данные отсутствуют | данные отсутствуют |
| 4959 | 778761.99 | 1301907.76 | данные отсутствуют | данные отсутствуют |
| 4960 | 778762.82 | 1301899.55 | данные отсутствуют | данные отсутствуют |
| 4961 | 778763.4 | 1301877.98 | данные отсутствуют | данные отсутствуют |
| 4962 | 778763.84 | 1301874 | данные отсутствуют | данные отсутствуют |
| 4963 | 778775.7 | 1301848.64 | данные отсутствуют | данные отсутствуют |
| 4964 | 778789.35 | 1301832.22 | данные отсутствуют | данные отсутствуют |
| 4965 | 778789.36 | 1301832.2 | данные отсутствуют | данные отсутствуют |

| | | |
|-------------------------------|---------|-------------------|
| Государственный регистратор | | ФГИС ЕГРН |
| полное наименование должности | подпись | инициалы, фамилия |

М.П.

Раздел 3.2

Выписка из Единого государственного реестра недвижимости об объекте недвижимости
Описание местоположения земельного участка

| | | | |
|---------------------------------------|--------------------|--|----------------------|
| Земельный участок | | | |
| (вид объекта недвижимости) | | | |
| Лист № | Раздела 3.2 | Всего листов раздела 3.2 : ____ | Всего разделов: ____ |
| Всего листов выписки: ____ | | | |
| 15.11.2021 № 99/2021/430772807 | | | |
| Кадастровый номер: | | 02:17:000000:182(единое землепользование) | |

| Сведения о характерных точках границы земельного участка | | | | |
|--|------------|------------|-----------------------------------|---|
| Система координат | | | | |
| Зона № | | | | |
| Номер точки | Координаты | | Описание закрепления на местности | Средняя квадратическая погрешность определения координат характерных точек границ земельного участка, м |
| | X | Y | | |
| 1 | 2 | 3 | 4 | 5 |
| 4966 | 778812.99 | 1301789.04 | данные отсутствуют | данные отсутствуют |
| 4967 | 778828.39 | 1301765.45 | данные отсутствуют | данные отсутствуют |
| 4968 | 778832.2 | 1301758.11 | данные отсутствуют | данные отсутствуют |
| 4969 | 778832.21 | 1301758.09 | данные отсутствуют | данные отсутствуют |
| 4970 | 778834.37 | 1301748.04 | данные отсутствуют | данные отсутствуют |
| 4971 | 778837.9 | 1301742.88 | данные отсутствуют | данные отсутствуют |
| 4972 | 778837.91 | 1301742.87 | данные отсутствуют | данные отсутствуют |
| 4973 | 778841.58 | 1301736.34 | данные отсутствуют | данные отсутствуют |
| 4974 | 778847.44 | 1301726.82 | данные отсутствуют | данные отсутствуют |
| 4975 | 778855.73 | 1301714.44 | данные отсутствуют | данные отсутствуют |
| 4976 | 778855.74 | 1301714.42 | данные отсутствуют | данные отсутствуют |
| 4977 | 778857.91 | 1301708.84 | данные отсутствуют | данные отсутствуют |
| 4978 | 778860.51 | 1301701.49 | данные отсутствуют | данные отсутствуют |
| 4979 | 778862.54 | 1301694.68 | данные отсутствуют | данные отсутствуют |
| 4980 | 778901.98 | 1301612.22 | данные отсутствуют | данные отсутствуют |

| | | |
|-------------------------------|---------|-------------------|
| Государственный регистратор | | ФГИС ЕГРН |
| полное наименование должности | подпись | инициалы, фамилия |

М.П.

Выписка из Единого государственного реестра недвижимости об объекте недвижимости
Описание местоположения земельного участка

| | | | |
|---------------------------------------|--------------------|--|----------------------|
| Земельный участок | | | |
| (вид объекта недвижимости) | | | |
| Лист № | Раздела 3.2 | Всего листов раздела 3.2 : ____ | Всего разделов: ____ |
| Всего листов выписки: ____ | | | |
| 15.11.2021 № 99/2021/430772807 | | | |
| Кадастровый номер: | | 02:17:000000:182(единое землепользование) | |

| Сведения о характерных точках границы земельного участка | | | | |
|--|------------|------------|-----------------------------------|---|
| Система координат | | | | |
| Зона № | | | | |
| Номер точки | Координаты | | Описание закрепления на местности | Средняя квадратическая погрешность определения координат характерных точек границ земельного участка, м |
| | X | Y | | |
| 1 | 2 | 3 | 4 | 5 |
| 4981 | 778907.17 | 1301603.67 | данные отсутствуют | данные отсутствуют |
| 4982 | 778907.17 | 1301603.65 | данные отсутствуют | данные отсутствуют |
| 4983 | 778910.3 | 1301595.08 | данные отсутствуют | данные отсутствуют |
| 4984 | 778910.31 | 1301595.06 | данные отсутствуют | данные отсутствуют |
| 4985 | 778911.27 | 1301585.53 | данные отсутствуют | данные отсутствуют |
| 4986 | 778911.98 | 1301581.61 | данные отсутствуют | данные отсутствуют |
| 4987 | 778933.65 | 1301539.82 | данные отсутствуют | данные отсутствуют |
| 4988 | 778976.4 | 1301447.75 | данные отсутствуют | данные отсутствуют |
| 4989 | 779024.08 | 1301297.44 | данные отсутствуют | данные отсутствуют |
| 4990 | 779028.62 | 1301285.07 | данные отсутствуют | данные отсутствуют |
| 4991 | 779038.52 | 1301270.88 | данные отсутствуют | данные отсутствуют |
| 4992 | 775403.05 | 1305178.93 | данные отсутствуют | данные отсутствуют |
| 4993 | 775381.98 | 1305160.38 | данные отсутствуют | данные отсутствуют |
| 4994 | 775374.59 | 1305154.76 | данные отсутствуют | данные отсутствуют |
| 4995 | 775374.57 | 1305154.75 | данные отсутствуют | данные отсутствуют |

| | | |
|-------------------------------|---------|-------------------|
| Государственный регистратор | | ФГИС ЕГРН |
| полное наименование должности | подпись | инициалы, фамилия |

М.П.

Раздел 3.2

Выписка из Единого государственного реестра недвижимости об объекте недвижимости
Описание местоположения земельного участка

| | | | |
|---------------------------------------|--------------------|--|----------------------|
| Земельный участок | | | |
| (вид объекта недвижимости) | | | |
| Лист № | Раздела 3.2 | Всего листов раздела 3.2 : ____ | Всего разделов: ____ |
| Всего листов выписки: ____ | | | |
| 15.11.2021 № 99/2021/430772807 | | | |
| Кадастровый номер: | | 02:17:000000:182(единое землепользование) | |

| Сведения о характерных точках границы земельного участка | | | | |
|--|------------|------------|-----------------------------------|---|
| Система координат | | | | |
| Зона № | | | | |
| Номер точки | Координаты | | Описание закрепления на местности | Средняя квадратическая погрешность определения координат характерных точек границ земельного участка, м |
| | X | Y | | |
| 1 | 2 | 3 | 4 | 5 |
| 4996 | 775354.46 | 1305148.29 | данные отсутствуют | данные отсутствуют |
| 4997 | 775354.42 | 1305148.29 | данные отсутствуют | данные отсутствуют |
| 4998 | 775348.5 | 1305149.02 | данные отсутствуют | данные отсутствуют |
| 4999 | 775334.98 | 1305152.37 | данные отсутствуют | данные отсутствуют |
| 5000 | 775299.75 | 1305153.51 | данные отсутствуют | данные отсутствуют |
| 5001 | 775277.69 | 1305162.79 | данные отсутствуют | данные отсутствуют |
| 5002 | 775240.55 | 1305161.63 | данные отсутствуют | данные отсутствуют |
| 5003 | 775206.88 | 1305147.7 | данные отсутствуют | данные отсутствуют |
| 5004 | 775191.54 | 1305129.31 | данные отсутствуют | данные отсутствуют |
| 5005 | 775193.91 | 1305123.18 | данные отсутствуют | данные отсутствуют |
| 5006 | 775193.61 | 1305122.51 | данные отсутствуют | данные отсутствуют |
| 5007 | 775174.29 | 1305103.49 | данные отсутствуют | данные отсутствуют |
| 5008 | 775147.61 | 1305065.79 | данные отсутствуют | данные отсутствуют |
| 5009 | 775147.6 | 1305065.78 | данные отсутствуют | данные отсутствуют |
| 5010 | 775135.56 | 1305053.6 | данные отсутствуют | данные отсутствуют |

| | | |
|-------------------------------|---------|-------------------|
| Государственный регистратор | | ФГИС ЕГРН |
| полное наименование должности | подпись | инициалы, фамилия |

М.П.

| | | | |
|---------------------------------------|--------------------|--|----------------------|
| Земельный участок | | | |
| (вид объекта недвижимости) | | | |
| Лист № | Раздела 3.2 | Всего листов раздела 3.2 : ____ | Всего разделов: ____ |
| Всего листов выписки: ____ | | | |
| 15.11.2021 № 99/2021/430772807 | | | |
| Кадастровый номер: | | 02:17:000000:182(единое землепользование) | |

| Сведения о характерных точках границы земельного участка | | | | |
|--|------------|------------|-----------------------------------|---|
| Система координат | | | | |
| Зона № | | | | |
| Номер точки | Координаты | | Описание закрепления на местности | Средняя квадратическая погрешность определения координат характерных точек границ земельного участка, м |
| | X | Y | | |
| 1 | 2 | 3 | 4 | 5 |
| 5011 | 775127.03 | 1305046.79 | данные отсутствуют | данные отсутствуют |
| 5012 | 775127.02 | 1305046.78 | данные отсутствуют | данные отсутствуют |
| 5013 | 775107.37 | 1305035.07 | данные отсутствуют | данные отсутствуют |
| 5014 | 775101.39 | 1305031.7 | данные отсутствуют | данные отсутствуют |
| 5015 | 775084.69 | 1305015.26 | данные отсутствуют | данные отсутствуют |
| 5016 | 775235.29 | 1304808.83 | данные отсутствуют | данные отсутствуют |
| 5017 | 775316.76 | 1304701.77 | данные отсутствуют | данные отсутствуют |
| 5018 | 775319.94 | 1304698.03 | данные отсутствуют | данные отсутствуют |
| 5019 | 775326.86 | 1304688.48 | данные отсутствуют | данные отсутствуют |
| 5020 | 775350.3 | 1304657.68 | данные отсутствуют | данные отсутствуют |
| 5021 | 775405.9 | 1304611.88 | данные отсутствуют | данные отсутствуют |
| 5022 | 775537.17 | 1304588.91 | данные отсутствуют | данные отсутствуют |
| 5023 | 775692.1 | 1304559.16 | данные отсутствуют | данные отсутствуют |
| 5024 | 775748.65 | 1304520.21 | данные отсутствуют | данные отсутствуют |
| 5025 | 775798.63 | 1304655.74 | данные отсутствуют | данные отсутствуют |

| | | |
|-------------------------------|---------|-------------------|
| Государственный регистратор | | ФГИС ЕГРН |
| полное наименование должности | подпись | инициалы, фамилия |

М.П.

Раздел 3.2

Выписка из Единого государственного реестра недвижимости об объекте недвижимости
Описание местоположения земельного участка

| | | | |
|---------------------------------------|--------------------|--|----------------------|
| Земельный участок | | | |
| (вид объекта недвижимости) | | | |
| Лист № | Раздела 3.2 | Всего листов раздела 3.2 : ____ | Всего разделов: ____ |
| Всего листов выписки: ____ | | | |
| 15.11.2021 № 99/2021/430772807 | | | |
| Кадастровый номер: | | 02:17:000000:182(единое землепользование) | |

| Сведения о характерных точках границы земельного участка | | | | |
|--|------------|------------|-----------------------------------|---|
| Система координат | | | | |
| Зона № | | | | |
| Номер точки | Координаты | | Описание закрепления на местности | Средняя квадратическая погрешность определения координат характерных точек границ земельного участка, м |
| | X | Y | | |
| 1 | 2 | 3 | 4 | 5 |
| 5026 | 775827.92 | 1304755.34 | данные отсутствуют | данные отсутствуют |
| 5027 | 775811.67 | 1304736.77 | данные отсутствуют | данные отсутствуют |
| 5028 | 775801.22 | 1304734.45 | данные отсутствуют | данные отсутствуют |
| 5029 | 775800.06 | 1304755.34 | данные отсутствуют | данные отсутствуют |
| 5030 | 775813.99 | 1304764.63 | данные отсутствуют | данные отсутствуют |
| 5031 | 775824.44 | 1304798.3 | данные отсутствуют | данные отсутствуют |
| 5032 | 775796.58 | 1304802.94 | данные отсутствуют | данные отсутствуют |
| 5033 | 775775.68 | 1304802.94 | данные отсутствуют | данные отсутствуют |
| 5034 | 775742.02 | 1304800.62 | данные отсутствуют | данные отсутствуют |
| 5035 | 775660.76 | 1304755.34 | данные отсутствуют | данные отсутствуют |
| 5036 | 775601.56 | 1304717.04 | данные отсутствуют | данные отсутствуют |
| 5037 | 775514.5 | 1304672.93 | данные отсутствуют | данные отсутствуют |
| 5038 | 775495.93 | 1304670.61 | данные отсутствуют | данные отсутствуют |
| 5039 | 775521.46 | 1304700.79 | данные отсутствуют | данные отсутствуют |
| 5040 | 775566.74 | 1304722.84 | данные отсутствуют | данные отсутствуют |

| | | |
|-------------------------------|---------|-------------------|
| Государственный регистратор | | ФГИС ЕГРН |
| полное наименование должности | подпись | инициалы, фамилия |

М.П.

Выписка из Единого государственного реестра недвижимости об объекте недвижимости
Описание местоположения земельного участка

| | | | |
|---------------------------------------|--------------------|--|----------------------|
| Земельный участок | | | |
| (вид объекта недвижимости) | | | |
| Лист № | Раздела 3.2 | Всего листов раздела 3.2 : ____ | Всего разделов: ____ |
| Всего листов выписки: ____ | | | |
| 15.11.2021 № 99/2021/430772807 | | | |
| Кадастровый номер: | | 02:17:000000:182(единое землепользование) | |

| Сведения о характерных точках границы земельного участка | | | | |
|--|------------|------------|-----------------------------------|---|
| Система координат | | | | |
| Зона № | | | | |
| Номер точки | Координаты | | Описание закрепления на местности | Средняя квадратическая погрешность определения координат характерных точек границ земельного участка, м |
| | X | Y | | |
| 1 | 2 | 3 | 4 | 5 |
| 5041 | 775610.85 | 1304741.42 | данные отсутствуют | данные отсутствуют |
| 5042 | 775659.6 | 1304768.11 | данные отсутствуют | данные отсутствуют |
| 5043 | 775646.83 | 1304782.04 | данные отсутствуют | данные отсутствуют |
| 5044 | 775667.73 | 1304783.2 | данные отсутствуют | данные отсутствуют |
| 5045 | 775688.62 | 1304783.2 | данные отсутствуют | данные отсутствуют |
| 5046 | 775696.75 | 1304790.17 | данные отсутствуют | данные отсутствуют |
| 5047 | 775739.7 | 1304811.06 | данные отсутствуют | данные отсутствуют |
| 5048 | 775795.42 | 1304855.18 | данные отсутствуют | данные отсутствуют |
| 5049 | 775794.26 | 1304870.27 | данные отсутствуют | данные отсутствуют |
| 5050 | 775731.57 | 1304855.18 | данные отсутствуют | данные отсутствуют |
| 5051 | 775694.43 | 1304867.94 | данные отсутствуют | данные отсутствуют |
| 5052 | 775639.87 | 1304908.57 | данные отсутствуют | данные отсутствуют |
| 5053 | 775610.85 | 1304935.27 | данные отсутствуют | данные отсутствуют |
| 5054 | 775572.54 | 1304970.1 | данные отсутствуют | данные отсутствуют |
| 5055 | 775572.54 | 1304982.87 | данные отсутствуют | данные отсутствуют |

| | | |
|-------------------------------|---------|-------------------|
| Государственный регистратор | | ФГИС ЕГРН |
| полное наименование должности | подпись | инициалы, фамилия |

М.П.

Раздел 3.2

Выписка из Единого государственного реестра недвижимости об объекте недвижимости
Описание местоположения земельного участка

| | | | |
|---------------------------------------|--------------------|--|----------------------|
| Земельный участок | | | |
| (вид объекта недвижимости) | | | |
| Лист № | Раздела 3.2 | Всего листов раздела 3.2 : ____ | Всего разделов: ____ |
| Всего листов выписки: ____ | | | |
| 15.11.2021 № 99/2021/430772807 | | | |
| Кадастровый номер: | | 02:17:000000:182(единое землепользование) | |

| Сведения о характерных точках границы земельного участка | | | | |
|--|------------|------------|-----------------------------------|---|
| Система координат | | | | |
| Зона № | | | | |
| Номер точки | Координаты | | Описание закрепления на местности | Средняя квадратическая погрешность определения координат характерных точек границ земельного участка, м |
| | X | Y | | |
| 1 | 2 | 3 | 4 | 5 |
| 5056 | 775557.45 | 1304994.47 | данные отсутствуют | данные отсутствуют |
| 5057 | 775549.32 | 1304974.74 | данные отсутствуют | данные отсутствуют |
| 5058 | 775533.07 | 1304943.4 | данные отсутствуют | данные отсутствуют |
| 5059 | 775507.53 | 1304929.47 | данные отсутствуют | данные отсутствуют |
| 5060 | 775487.8 | 1304924.82 | данные отсутствуют | данные отсутствуют |
| 5061 | 775461.1 | 1304936.43 | данные отсутствуют | данные отсутствуют |
| 5062 | 775415.83 | 1304973.58 | данные отсутствуют | данные отсутствуют |
| 5063 | 775382.17 | 1305010.73 | данные отсутствуют | данные отсутствуют |
| 5064 | 775365.91 | 1305042.07 | данные отсутствуют | данные отсутствуют |
| 5065 | 775333.41 | 1305116.36 | данные отсутствуют | данные отсутствуют |
| 5066 | 775319.48 | 1305146.54 | данные отсутствуют | данные отсутствуют |
| 5067 | 775354.31 | 1305129.13 | данные отсутствуют | данные отсутствуют |
| 5068 | 775406.54 | 1305163.95 | данные отсутствуют | данные отсутствуют |
| 5069 | 775338.21 | 1305055.65 | данные отсутствуют | данные отсутствуют |
| 5070 | 775220.29 | 1305144.48 | данные отсутствуют | данные отсутствуют |

| | | |
|-------------------------------|---------|-------------------|
| Государственный регистратор | | ФГИС ЕГРН |
| полное наименование должности | подпись | инициалы, фамилия |

М.П.

| | | | |
|---------------------------------------|--------------------|--|----------------------|
| Земельный участок | | | |
| (вид объекта недвижимости) | | | |
| Лист № | Раздела 3.2 | Всего листов раздела 3.2 : ____ | Всего разделов: ____ |
| Всего листов выписки: ____ | | | |
| 15.11.2021 № 99/2021/430772807 | | | |
| Кадастровый номер: | | 02:17:000000:182(единое землепользование) | |

| Сведения о характерных точках границы земельного участка | | | | |
|--|------------|------------|-----------------------------------|---|
| Система координат | | | | |
| Зона № | | | | |
| Номер точки | Координаты | | Описание закрепления на местности | Средняя квадратическая погрешность определения координат характерных точек границ земельного участка, м |
| | X | Y | | |
| 1 | 2 | 3 | 4 | 5 |
| 5071 | 775183.84 | 1305090.73 | данные отсутствуют | данные отсутствуют |
| 5072 | 775205.54 | 1305061.4 | данные отсутствуют | данные отсутствуют |
| 5073 | 773937.99 | 1305424.67 | данные отсутствуют | данные отсутствуют |
| 5074 | 773969.74 | 1305447.76 | данные отсутствуют | данные отсутствуют |
| 5075 | 774079.43 | 1305514.15 | данные отсутствуют | данные отсутствуют |
| 5076 | 774157.36 | 1305577.65 | данные отсутствуют | данные отсутствуют |
| 5077 | 774197.77 | 1305623.83 | данные отсутствуют | данные отсутствуют |
| 5078 | 774151.59 | 1305620.94 | данные отсутствуют | данные отсутствуют |
| 5079 | 774160.25 | 1305658.47 | данные отсутствуют | данные отсутствуют |
| 5080 | 774177.57 | 1305684.44 | данные отсутствуют | данные отсутствуют |
| 5081 | 774145.82 | 1305681.56 | данные отсутствуют | данные отсутствуют |
| 5082 | 774088.09 | 1305649.81 | данные отсутствуют | данные отсутствуют |
| 5083 | 774039.02 | 1305638.26 | данные отсутствуют | данные отсутствуют |
| 5084 | 773981.29 | 1305655.58 | данные отсутствуют | данные отсутствуют |
| 5085 | 773952.43 | 1305658.47 | данные отсутствуют | данные отсутствуют |

| | | |
|-------------------------------|---------|-------------------|
| Государственный регистратор | | ФГИС ЕГРН |
| полное наименование должности | подпись | инициалы, фамилия |

М.П.

Раздел 3.2

Выписка из Единого государственного реестра недвижимости об объекте недвижимости
Описание местоположения земельного участка

| | | | |
|---------------------------------------|--------------------|--|----------------------|
| Земельный участок | | | |
| (вид объекта недвижимости) | | | |
| Лист № | Раздела 3.2 | Всего листов раздела 3.2 : ____ | Всего разделов: ____ |
| Всего листов выписки: ____ | | | |
| 15.11.2021 № 99/2021/430772807 | | | |
| Кадастровый номер: | | 02:17:000000:182(единое землепользование) | |

| Сведения о характерных точках границы земельного участка | | | | |
|--|------------|------------|-----------------------------------|---|
| Система координат | | | | |
| Зона № | | | | |
| Номер точки | Координаты | | Описание закрепления на местности | Средняя квадратическая погрешность определения координат характерных точек границ земельного участка, м |
| | X | Y | | |
| 1 | 2 | 3 | 4 | 5 |
| 5086 | 773937.99 | 1305698.88 | данные отсутствуют | данные отсутствуют |
| 5087 | 773857.17 | 1305655.58 | данные отсутствуют | данные отсутствуют |
| 5088 | 773799.45 | 1305635.38 | данные отсутствуют | данные отсутствуют |
| 5089 | 773753.26 | 1305606.51 | данные отсутствуют | данные отсутствуют |
| 5090 | 773692.65 | 1305548.78 | данные отсутствуют | данные отсутствуют |
| 5091 | 773623.37 | 1305568.99 | данные отсутствуют | данные отсутствуют |
| 5092 | 773577.19 | 1305557.44 | данные отсутствуют | данные отсутствуют |
| 5093 | 773531.01 | 1305557.44 | данные отсутствуют | данные отсутствуют |
| 5094 | 773562.76 | 1305583.42 | данные отсутствуют | данные отсутствуют |
| 5095 | 773629.15 | 1305606.51 | данные отсутствуют | данные отсутствуют |
| 5096 | 773681.1 | 1305635.38 | данные отсутствуют | данные отсутствуют |
| 5097 | 773663.78 | 1305667.13 | данные отсутствуют | данные отсутствуют |
| 5098 | 773632.03 | 1305670.01 | данные отсутствуют | данные отсутствуют |
| 5099 | 773548.33 | 1305690.22 | данные отсутствуют | данные отсутствуют |
| 5100 | 773510.8 | 1305678.67 | данные отсутствуют | данные отсутствуют |

| | | |
|-------------------------------|---------|-------------------|
| Государственный регистратор | | ФГИС ЕГРН |
| полное наименование должности | подпись | инициалы, фамилия |

М.П.

Выписка из Единого государственного реестра недвижимости об объекте недвижимости
Описание местоположения земельного участка

| | | | |
|---------------------------------------|--------------------|--|----------------------|
| Земельный участок | | | |
| (вид объекта недвижимости) | | | |
| Лист № | Раздела 3.2 | Всего листов раздела 3.2 : ____ | Всего разделов: ____ |
| Всего листов выписки: ____ | | | |
| 15.11.2021 № 99/2021/430772807 | | | |
| Кадастровый номер: | | 02:17:000000:182(единое землепользование) | |

| Сведения о характерных точках границы земельного участка | | | | |
|--|------------|------------|-----------------------------------|---|
| Система координат | | | | |
| Зона № | | | | |
| Номер точки | Координаты | | Описание закрепления на местности | Средняя квадратическая погрешность определения координат характерных точек границ земельного участка, м |
| | X | Y | | |
| 1 | 2 | 3 | 4 | 5 |
| 5101 | 773470.39 | 1305684.44 | данные отсутствуют | данные отсутствуют |
| 5102 | 773473.28 | 1305716.2 | данные отсутствуют | данные отсутствуют |
| 5103 | 773455.96 | 1305750.83 | данные отсутствуют | данные отсутствуют |
| 5104 | 773464.62 | 1305759.49 | данные отсутствуют | данные отсутствуют |
| 5105 | 773493.48 | 1305727.74 | данные отсутствуют | данные отсутствуют |
| 5106 | 773548.33 | 1305721.97 | данные отсутствуют | данные отсутствуют |
| 5107 | 773721.51 | 1305695.99 | данные отсутствуют | данные отсутствуют |
| 5108 | 773753.26 | 1305664.24 | данные отсутствуют | данные отсутствуют |
| 5109 | 773779.24 | 1305678.67 | данные отсутствуют | данные отсутствуют |
| 5110 | 773842.74 | 1305719.08 | данные отсутствуют | данные отсутствуют |
| 5111 | 773888.92 | 1305750.83 | данные отсутствуют | данные отсутствуют |
| 5112 | 773909.13 | 1305773.92 | данные отсутствуют | данные отсутствуют |
| 5113 | 773946.65 | 1305750.83 | данные отсутствуют | данные отсутствуют |
| 5114 | 774039.02 | 1305857.63 | данные отсутствуют | данные отсутствуют |
| 5115 | 774062.11 | 1305967.31 | данные отсутствуют | данные отсутствуют |

| | | |
|-------------------------------|---------|-------------------|
| Государственный регистратор | | ФГИС ЕГРН |
| полное наименование должности | подпись | инициалы, фамилия |

М.П.

Раздел 3.2

Выписка из Единого государственного реестра недвижимости об объекте недвижимости
Описание местоположения земельного участка

| | | | |
|---------------------------------------|--------------------|--|----------------------|
| Земельный участок | | | |
| (вид объекта недвижимости) | | | |
| Лист № | Раздела 3.2 | Всего листов раздела 3.2 : ____ | Всего разделов: ____ |
| Всего листов выписки: ____ | | | |
| 15.11.2021 № 99/2021/430772807 | | | |
| Кадастровый номер: | | 02:17:000000:182(единое землепользование) | |

| Сведения о характерных точках границы земельного участка | | | | |
|--|------------|------------|-----------------------------------|---|
| Система координат | | | | |
| Зона № | | | | |
| Номер точки | Координаты | | Описание закрепления на местности | Средняя квадратическая погрешность определения координат характерных точек границ земельного участка, м |
| | X | Y | | |
| 1 | 2 | 3 | 4 | 5 |
| 5116 | 774050.56 | 1306030.81 | данные отсутствуют | данные отсутствуют |
| 5117 | 773989.95 | 1306102.98 | данные отсутствуют | данные отсутствуют |
| 5118 | 773979.06 | 1306114.91 | данные отсутствуют | данные отсутствуют |
| 5119 | 773769.04 | 1306132.22 | данные отсутствуют | данные отсутствуют |
| 5120 | 773739.39 | 1306191.93 | данные отсутствуют | данные отсутствуют |
| 5121 | 773845.92 | 1306254.67 | данные отсутствуют | данные отсутствуют |
| 5122 | 773912.82 | 1306217.94 | данные отсутствуют | данные отсутствуют |
| 5123 | 773914.9 | 1306224.2 | данные отсутствуют | данные отсутствуют |
| 5124 | 773905.22 | 1306268.98 | данные отсутствуют | данные отсутствуют |
| 5125 | 773887.99 | 1306287.41 | данные отсутствуют | данные отсутствуют |
| 5126 | 773848.62 | 1306299.09 | данные отсутствуют | данные отсутствуют |
| 5127 | 773839.12 | 1306301.62 | данные отсутствуют | данные отсутствуют |
| 5128 | 773805.18 | 1306312.89 | данные отсутствуют | данные отсутствуют |
| 5129 | 773783.74 | 1306316.47 | данные отсутствуют | данные отсутствуют |
| 5130 | 773747.62 | 1306311.79 | данные отсутствуют | данные отсутствуют |

| | | |
|-------------------------------|---------|-------------------|
| Государственный регистратор | | ФГИС ЕГРН |
| полное наименование должности | подпись | инициалы, фамилия |

М.П.

| | | | |
|---------------------------------------|--------------------|--|----------------------|
| Земельный участок | | | |
| (вид объекта недвижимости) | | | |
| Лист № | Раздела 3.2 | Всего листов раздела 3.2 : ____ | Всего разделов: ____ |
| Всего листов выписки: ____ | | | |
| 15.11.2021 № 99/2021/430772807 | | | |
| Кадастровый номер: | | 02:17:000000:182(единое землепользование) | |

| Сведения о характерных точках границы земельного участка | | | | |
|--|------------|------------|-----------------------------------|---|
| Система координат | | | | |
| Зона № | | | | |
| Номер точки | Координаты | | Описание закрепления на местности | Средняя квадратическая погрешность определения координат характерных точек границ земельного участка, м |
| | X | Y | | |
| 1 | 2 | 3 | 4 | 5 |
| 5131 | 773705.71 | 1306291.49 | данные отсутствуют | данные отсутствуют |
| 5132 | 773698.44 | 1306286.83 | данные отсутствуют | данные отсутствуют |
| 5133 | 773668.8 | 1306273.55 | данные отсутствуют | данные отсутствуют |
| 5134 | 773659.94 | 1306269.24 | данные отсутствуют | данные отсутствуют |
| 5135 | 773659.31 | 1306269.02 | данные отсутствуют | данные отсутствуют |
| 5136 | 773578.31 | 1306229.79 | данные отсутствуют | данные отсутствуют |
| 5137 | 773469.55 | 1305977.56 | данные отсутствуют | данные отсутствуют |
| 5138 | 773461.6 | 1305897.71 | данные отсутствуют | данные отсутствуют |
| 5139 | 773441.84 | 1305679.47 | данные отсутствуют | данные отсутствуют |
| 5140 | 773415.69 | 1305442.74 | данные отсутствуют | данные отсутствуют |
| 5141 | 773398.89 | 1305247.18 | данные отсутствуют | данные отсутствуют |
| 5142 | 773382.87 | 1305100.52 | данные отсутствуют | данные отсутствуют |
| 5143 | 773378.98 | 1305031.78 | данные отсутствуют | данные отсутствуют |
| 5144 | 773398.23 | 1305049.43 | данные отсутствуют | данные отсутствуют |
| 5145 | 773447.3 | 1305141.8 | данные отсутствуют | данные отсутствуют |

| | | |
|-------------------------------|---------|-------------------|
| Государственный регистратор | | ФГИС ЕГРН |
| полное наименование должности | подпись | инициалы, фамилия |

М.П.

Раздел 3.2

Выписка из Единого государственного реестра недвижимости об объекте недвижимости
Описание местоположения земельного участка

| | | | |
|---------------------------------------|--------------------|--|----------------------|
| Земельный участок | | | |
| (вид объекта недвижимости) | | | |
| Лист № | Раздела 3.2 | Всего листов раздела 3.2 : ____ | Всего разделов: ____ |
| Всего листов выписки: ____ | | | |
| 15.11.2021 № 99/2021/430772807 | | | |
| Кадастровый номер: | | 02:17:000000:182(единое землепользование) | |

| Сведения о характерных точках границы земельного участка | | | | |
|--|------------|------------|-----------------------------------|---|
| Система координат | | | | |
| Зона № | | | | |
| Номер точки | Координаты | | Описание закрепления на местности | Средняя квадратическая погрешность определения координат характерных точек границ земельного участка, м |
| | X | Y | | |
| 1 | 2 | 3 | 4 | 5 |
| 5146 | 773484.83 | 1305222.62 | данные отсутствуют | данные отсутствуют |
| 5147 | 773585.85 | 1305245.71 | данные отсутствуют | данные отсутствуют |
| 5148 | 773646.46 | 1305283.23 | данные отсутствуют | данные отсутствуют |
| 5149 | 773721.51 | 1305326.53 | данные отсутствуют | данные отсутствуют |
| 5150 | 773718.63 | 1305343.85 | данные отсутствуют | данные отсутствуют |
| 5151 | 773629.15 | 1305326.53 | данные отсутствуют | данные отсутствуют |
| 5152 | 773533.89 | 1305303.44 | данные отсутствуют | данные отсутствуют |
| 5153 | 773429.98 | 1305280.35 | данные отсутствуют | данные отсутствуют |
| 5154 | 773406.89 | 1305291.89 | данные отсутствуют | данные отсутствуют |
| 5155 | 773458.85 | 1305317.87 | данные отсутствуют | данные отсутствуют |
| 5156 | 773542.55 | 1305340.96 | данные отсутствуют | данные отсутствуют |
| 5157 | 773637.81 | 1305369.82 | данные отсутствуют | данные отсутствуют |
| 5158 | 773733.06 | 1305392.92 | данные отсутствуют | данные отсутствуют |
| 5159 | 773874.49 | 1305407.35 | данные отсутствуют | данные отсутствуют |
| 5160 | 769925.14 | 1305624.43 | данные отсутствуют | данные отсутствуют |

| | | |
|-------------------------------|---------|-------------------|
| Государственный регистратор | | ФГИС ЕГРН |
| полное наименование должности | подпись | инициалы, фамилия |

М.П.

Выписка из Единого государственного реестра недвижимости об объекте недвижимости
Описание местоположения земельного участка

| | | | |
|---------------------------------------|--------------------|--|----------------------|
| Земельный участок | | | |
| (вид объекта недвижимости) | | | |
| Лист № | Раздела 3.2 | Всего листов раздела 3.2 : ____ | Всего разделов: ____ |
| Всего листов выписки: ____ | | | |
| 15.11.2021 № 99/2021/430772807 | | | |
| Кадастровый номер: | | 02:17:000000:182(единое землепользование) | |

| Сведения о характерных точках границы земельного участка | | | | |
|--|------------|------------|-----------------------------------|---|
| Система координат | | | | |
| Зона № | | | | |
| Номер точки | Координаты | | Описание закрепления на местности | Средняя квадратическая погрешность определения координат характерных точек границ земельного участка, м |
| | X | Y | | |
| 1 | 2 | 3 | 4 | 5 |
| 5161 | 769485.52 | 1305589.06 | данные отсутствуют | данные отсутствуют |
| 5162 | 769483.77 | 1305573.51 | данные отсутствуют | данные отсутствуют |
| 5163 | 769925.14 | 1305607.46 | данные отсутствуют | данные отсутствуют |
| 5164 | 769811.99 | 1305047.37 | данные отсутствуют | данные отсутствуют |
| 5165 | 769721.47 | 1304685.3 | данные отсутствуют | данные отсутствуют |
| 5166 | 769104.56 | 1304764.27 | данные отсутствуют | данные отсутствуют |
| 5167 | 769086.16 | 1304730.49 | данные отсутствуют | данные отсутствуют |
| 5168 | 769721.47 | 1304657.01 | данные отсутствуют | данные отсутствуют |
| 5169 | 769555.6 | 1304041.7 | данные отсутствуют | данные отсутствуют |
| 5170 | 769577.34 | 1304039.07 | данные отсутствуют | данные отсутствуют |
| 5171 | 769829.72 | 1304994.86 | данные отсутствуют | данные отсутствуют |
| 5172 | 769815.65 | 1304994.86 | данные отсутствуют | данные отсутствуют |
| 5173 | 769841.25 | 1305038.38 | данные отсутствуют | данные отсутствуют |
| 5174 | 769843.81 | 1305038.28 | данные отсутствуют | данные отсутствуют |
| 5175 | 770008.09 | 1305931.61 | данные отсутствуют | данные отсутствуют |

| | | |
|-------------------------------|---------|-------------------|
| Государственный регистратор | | ФГИС ЕГРН |
| полное наименование должности | подпись | инициалы, фамилия |

М.П.

Раздел 3.2

Выписка из Единого государственного реестра недвижимости об объекте недвижимости
Описание местоположения земельного участка

| | | | |
|---------------------------------------|--------------------|--|----------------------|
| Земельный участок | | | |
| (вид объекта недвижимости) | | | |
| Лист № | Раздела 3.2 | Всего листов раздела 3.2 : ____ | Всего разделов: ____ |
| Всего листов выписки: ____ | | | |
| 15.11.2021 № 99/2021/430772807 | | | |
| Кадастровый номер: | | 02:17:000000:182(единое землепользование) | |

| Сведения о характерных точках границы земельного участка | | | | |
|--|------------|------------|-----------------------------------|---|
| Система координат | | | | |
| Зона № | | | | |
| Номер точки | Координаты | | Описание закрепления на местности | Средняя квадратическая погрешность определения координат характерных точек границ земельного участка, м |
| | X | Y | | |
| 1 | 2 | 3 | 4 | 5 |
| 5176 | 769982.7 | 1305927.91 | данные отсутствуют | данные отсутствуют |
| 5177 | 769841.66 | 1305093.96 | данные отсутствуют | данные отсутствуют |
| 5178 | 769840.22 | 1305095.68 | данные отсутствуют | данные отсутствуют |
| 5179 | 769838.49 | 1305094.24 | данные отсутствуют | данные отсутствуют |
| 5180 | 769839.94 | 1305092.51 | данные отсутствуют | данные отсутствуют |
| 5181 | 772111.14 | 1303805.25 | данные отсутствуют | данные отсутствуют |
| 5182 | 772064.19 | 1303818.37 | данные отсутствуют | данные отсутствуют |
| 5183 | 771994.11 | 1303826.16 | данные отсутствуют | данные отсутствуют |
| 5184 | 771925.01 | 1303818.37 | данные отсутствуют | данные отсутствуют |
| 5185 | 771882.19 | 1303797.93 | данные отсутствуют | данные отсутствуют |
| 5186 | 771881.98 | 1303797.95 | данные отсутствуют | данные отсутствуют |
| 5187 | 771847.16 | 1303800.85 | данные отсутствуют | данные отсутствуют |
| 5188 | 771793.63 | 1303795.99 | данные отсутствуют | данные отсутствуют |
| 5189 | 771785.84 | 1303785.28 | данные отсутствуют | данные отсутствуют |
| 5190 | 771745.94 | 1303769.71 | данные отсутствуют | данные отсутствуют |

| | | |
|-------------------------------|---------|-------------------|
| Государственный регистратор | | ФГИС ЕГРН |
| полное наименование должности | подпись | инициалы, фамилия |

М.П.

| | | | |
|---------------------------------------|--------------------|--|----------------------|
| Земельный участок | | | |
| (вид объекта недвижимости) | | | |
| Лист № | Раздела 3.2 | Всего листов раздела 3.2 : ____ | Всего разделов: ____ |
| Всего листов выписки: ____ | | | |
| 15.11.2021 № 99/2021/430772807 | | | |
| Кадастровый номер: | | 02:17:000000:182(единое землепользование) | |

| Сведения о характерных точках границы земельного участка | | | | |
|--|------------|------------|-----------------------------------|---|
| Система координат | | | | |
| Зона № | | | | |
| Номер точки | Координаты | | Описание закрепления на местности | Средняя квадратическая погрешность определения координат характерных точек границ земельного участка, м |
| | X | Y | | |
| 1 | 2 | 3 | 4 | 5 |
| 5191 | 771708.96 | 1303739.54 | данные отсутствуют | данные отсутствуют |
| 5192 | 771669.06 | 1303710.34 | данные отсутствуют | данные отсутствуют |
| 5193 | 771670.03 | 1303736.62 | данные отсутствуют | данные отсутствуют |
| 5194 | 771688.52 | 1303750.25 | данные отсутствуют | данные отсутствуют |
| 5195 | 771731.34 | 1303790.15 | данные отсутствуют | данные отсутствуют |
| 5196 | 771764.43 | 1303822.26 | данные отсутствуют | данные отсутствуют |
| 5197 | 771816.99 | 1303820.32 | данные отсутствуют | данные отсутствуют |
| 5198 | 771881.22 | 1303828.1 | данные отсутствуют | данные отсутствуют |
| 5199 | 771898.74 | 1303845.62 | данные отсутствуют | данные отсутствуют |
| 5200 | 771955.19 | 1303852.43 | данные отсутствуют | данные отсутствуют |
| 5201 | 772108.96 | 1303838.81 | данные отсутствуют | данные отсутствуют |
| 5202 | 772109.48 | 1303838.7 | данные отсутствуют | данные отсутствуют |
| 5203 | 772129.41 | 1303834.52 | данные отсутствуют | данные отсутствуют |
| 5204 | 773183.82 | 1306184.52 | данные отсутствуют | данные отсутствуют |
| 5205 | 773398.8 | 1306286.35 | данные отсутствуют | данные отсутствуют |

| | | |
|-------------------------------|---------|-------------------|
| Государственный регистратор | | ФГИС ЕГРН |
| полное наименование должности | подпись | инициалы, фамилия |

М.П.

Раздел 3.2

Выписка из Единого государственного реестра недвижимости об объекте недвижимости
Описание местоположения земельного участка

| | | | |
|---------------------------------------|--------------------|--|----------------------|
| Земельный участок | | | |
| (вид объекта недвижимости) | | | |
| Лист № | Раздела 3.2 | Всего листов раздела 3.2 : ____ | Всего разделов: ____ |
| Всего листов выписки: ____ | | | |
| 15.11.2021 № 99/2021/430772807 | | | |
| Кадастровый номер: | | 02:17:000000:182(единое землепользование) | |

| Сведения о характерных точках границы земельного участка | | | | |
|--|------------|------------|-----------------------------------|---|
| Система координат | | | | |
| Зона № | | | | |
| Номер точки | Координаты | | Описание закрепления на местности | Средняя квадратическая погрешность определения координат характерных точек границ земельного участка, м |
| | X | Y | | |
| 1 | 2 | 3 | 4 | 5 |
| 5206 | 773477.55 | 1306289.07 | данные отсутствуют | данные отсутствуют |
| 5207 | 773482.42 | 1306338.81 | данные отсутствуют | данные отсутствуют |
| 5208 | 773482.69 | 1306341.09 | данные отсутствуют | данные отсутствуют |
| 5209 | 773406.47 | 1306505.07 | данные отсутствуют | данные отсутствуют |
| 5210 | 773332.28 | 1306533.25 | данные отсутствуют | данные отсутствуют |
| 5211 | 773325.86 | 1306534.66 | данные отсутствуют | данные отсутствуют |
| 5212 | 773228.56 | 1306558.76 | данные отсутствуют | данные отсутствуют |
| 5213 | 773159.7 | 1306573.14 | данные отсутствуют | данные отсутствуют |
| 5214 | 773082.96 | 1306571.4 | данные отсутствуют | данные отсутствуют |
| 5215 | 773087.11 | 1306533.04 | данные отсутствуют | данные отсутствуют |
| 5216 | 773118.22 | 1306448.01 | данные отсутствуют | данные отсутствуют |
| 5217 | 773118.26 | 1306447.8 | данные отсутствуют | данные отсутствуют |
| 5218 | 773131.7 | 1306374.4 | данные отсутствуют | данные отсутствуют |
| 5219 | 773105.77 | 1306321.51 | данные отсутствуют | данные отсутствуют |
| 5220 | 773095.4 | 1306281.08 | данные отсутствуют | данные отсутствуют |

| | | |
|-------------------------------|---------|-------------------|
| Государственный регистратор | | ФГИС ЕГРН |
| полное наименование должности | подпись | инициалы, фамилия |

М.П.

Выписка из Единого государственного реестра недвижимости об объекте недвижимости
Описание местоположения земельного участка

| | | | |
|---------------------------------------|--------------------|--|----------------------|
| Земельный участок | | | |
| (вид объекта недвижимости) | | | |
| Лист № | Раздела 3.2 | Всего листов раздела 3.2 : ____ | Всего разделов: ____ |
| Всего листов выписки: ____ | | | |
| 15.11.2021 № 99/2021/430772807 | | | |
| Кадастровый номер: | | 02:17:000000:182(единое землепользование) | |

| Сведения о характерных точках границы земельного участка | | | | |
|--|------------|------------|-----------------------------------|---|
| Система координат | | | | |
| Зона № | | | | |
| Номер точки | Координаты | | Описание закрепления на местности | Средняя квадратическая погрешность определения координат характерных точек границ земельного участка, м |
| | X | Y | | |
| 1 | 2 | 3 | 4 | 5 |
| 5221 | 773113.03 | 1306157.69 | данные отсутствуют | данные отсутствуют |
| 5222 | 773124.44 | 1306126.58 | данные отсутствуют | данные отсутствуют |
| 5223 | 773103.56 | 1306123.73 | данные отсутствуют | данные отсутствуют |
| 5224 | 772708.6 | 1305211.44 | данные отсутствуют | данные отсутствуют |
| 5225 | 772504.93 | 1305318.93 | данные отсутствуют | данные отсутствуют |
| 5226 | 772262.38 | 1305672.65 | данные отсутствуют | данные отсутствуют |
| 5227 | 772240.1 | 1305660.5 | данные отсутствуют | данные отсутствуют |
| 5228 | 772160.74 | 1305875.55 | данные отсутствуют | данные отсутствуют |
| 5229 | 772122.34 | 1305916.51 | данные отсутствуют | данные отсутствуют |
| 5230 | 772112.29 | 1305994.34 | данные отсутствуют | данные отсутствуют |
| 5231 | 772095.92 | 1305989.43 | данные отсутствуют | данные отсутствуют |
| 5232 | 772092.16 | 1305988.72 | данные отсутствуют | данные отсутствуют |
| 5233 | 772092.14 | 1305988.72 | данные отсутствуют | данные отсутствуют |
| 5234 | 772057.58 | 1305988.83 | данные отсутствуют | данные отсутствуют |
| 5235 | 772020 | 1305990.99 | данные отсутствуют | данные отсутствуют |

| | | |
|-------------------------------|---------|-------------------|
| Государственный регистратор | | ФГИС ЕГРН |
| полное наименование должности | подпись | инициалы, фамилия |

М.П.

Раздел 3.2

Выписка из Единого государственного реестра недвижимости об объекте недвижимости
Описание местоположения земельного участка

| | | | |
|---------------------------------------|--------------------|--|----------------------|
| Земельный участок | | | |
| (вид объекта недвижимости) | | | |
| Лист № | Раздела 3.2 | Всего листов раздела 3.2 : ____ | Всего разделов: ____ |
| Всего листов выписки: ____ | | | |
| 15.11.2021 № 99/2021/430772807 | | | |
| Кадастровый номер: | | 02:17:000000:182(единое землепользование) | |

| Сведения о характерных точках границы земельного участка | | | | |
|--|------------|------------|-----------------------------------|---|
| Система координат | | | | |
| Зона № | | | | |
| Номер точки | Координаты | | Описание закрепления на местности | Средняя квадратическая погрешность определения координат характерных точек границ земельного участка, м |
| | X | Y | | |
| 1 | 2 | 3 | 4 | 5 |
| 5236 | 772008.38 | 1305992.66 | данные отсутствуют | данные отсутствуют |
| 5237 | 771975.49 | 1305970.74 | данные отсутствуют | данные отсутствуют |
| 5238 | 771943.13 | 1305947.23 | данные отсутствуют | данные отсутствуют |
| 5239 | 771948.25 | 1305824.35 | данные отсутствуют | данные отсутствуют |
| 5240 | 771981.53 | 1305683.54 | данные отсутствуют | данные отсутствуют |
| 5241 | 771976.41 | 1305624.65 | данные отсутствуют | данные отсутствуют |
| 5242 | 771955.14 | 1305613.05 | данные отсутствуют | данные отсутствуют |
| 5243 | 771746.83 | 1305081.32 | данные отсутствуют | данные отсутствуют |
| 5244 | 771694.85 | 1305123.56 | данные отсутствуют | данные отсутствуют |
| 5245 | 771687.11 | 1305117.75 | данные отсутствуют | данные отсутствуют |
| 5246 | 771620.55 | 1305161.27 | данные отсутствуют | данные отсутствуют |
| 5247 | 771602.63 | 1305145.91 | данные отсутствуют | данные отсутствуют |
| 5248 | 771623.11 | 1305035.82 | данные отсутствуют | данные отсутствуют |
| 5249 | 771600.07 | 1305025.58 | данные отсутствуют | данные отсутствуют |
| 5250 | 771553.98 | 1305143.35 | данные отсутствуют | данные отсутствуют |

| | | |
|-------------------------------|---------|-------------------|
| Государственный регистратор | | ФГИС ЕГРН |
| полное наименование должности | подпись | инициалы, фамилия |

М.П.

| | | | |
|---------------------------------------|--------------------|--|----------------------|
| Земельный участок | | | |
| (вид объекта недвижимости) | | | |
| Лист № | Раздела 3.2 | Всего листов раздела 3.2 : ____ | Всего разделов: ____ |
| Всего листов выписки: ____ | | | |
| 15.11.2021 № 99/2021/430772807 | | | |
| Кадастровый номер: | | 02:17:000000:182(единое землепользование) | |

| Сведения о характерных точках границы земельного участка | | | | |
|--|------------|------------|-----------------------------------|---|
| Система координат | | | | |
| Зона № | | | | |
| Номер точки | Координаты | | Описание закрепления на местности | Средняя квадратическая погрешность определения координат характерных точек границ земельного участка, м |
| | X | Y | | |
| 1 | 2 | 3 | 4 | 5 |
| 5251 | 771425.98 | 1305266.23 | данные отсутствуют | данные отсутствуют |
| 5252 | 771400.38 | 1305243.19 | данные отсутствуют | данные отсутствуют |
| 5253 | 771401.22 | 1305237.92 | данные отсутствуют | данные отсутствуют |
| 5254 | 771410.62 | 1305179.19 | данные отсутствуют | данные отсутствуют |
| 5255 | 771387.57 | 1305151.03 | данные отсутствуют | данные отсутствуют |
| 5256 | 771372.21 | 1305094.71 | данные отсутствуют | данные отсутствуют |
| 5257 | 771415.74 | 1305007.66 | данные отсутствуют | данные отсутствуют |
| 5258 | 771418.3 | 1304984.62 | данные отсутствуют | данные отсутствуют |
| 5259 | 771484.86 | 1304861.73 | данные отсутствуют | данные отсутствуют |
| 5260 | 771433.66 | 1304733.73 | данные отсутствуют | данные отсутствуют |
| 5261 | 771418.3 | 1304679.96 | данные отсутствуют | данные отсутствуют |
| 5262 | 771449.02 | 1304615.96 | данные отсутствуют | данные отсутствуют |
| 5263 | 771438.78 | 1304595.48 | данные отсутствуют | данные отсутствуют |
| 5264 | 771500.22 | 1304518.67 | данные отсутствуют | данные отсутствуют |
| 5265 | 771497.66 | 1304477.71 | данные отсутствуют | данные отсутствуют |

| | | |
|-------------------------------|---------|-------------------|
| Государственный регистратор | | ФГИС ЕГРН |
| полное наименование должности | подпись | инициалы, фамилия |

М.П.

Раздел 3.2

Выписка из Единого государственного реестра недвижимости об объекте недвижимости
Описание местоположения земельного участка

| | | | |
|---------------------------------------|--------------------|--|----------------------|
| Земельный участок | | | |
| (вид объекта недвижимости) | | | |
| Лист № | Раздела 3.2 | Всего листов раздела 3.2 : ____ | Всего разделов: ____ |
| Всего листов выписки: ____ | | | |
| 15.11.2021 № 99/2021/430772807 | | | |
| Кадастровый номер: | | 02:17:000000:182(единое землепользование) | |

| Сведения о характерных точках границы земельного участка | | | | |
|--|------------|------------|-----------------------------------|---|
| Система координат | | | | |
| Зона № | | | | |
| Номер точки | Координаты | | Описание закрепления на местности | Средняя квадратическая погрешность определения координат характерных точек границ земельного участка, м |
| | X | Y | | |
| 1 | 2 | 3 | 4 | 5 |
| 5266 | 771472.06 | 1304431.63 | данные отсутствуют | данные отсутствуют |
| 5267 | 771461.82 | 1304380.43 | данные отсутствуют | данные отсутствуют |
| 5268 | 771436.22 | 1304313.86 | данные отсутствуют | данные отсутствуют |
| 5269 | 771425.98 | 1304185.85 | данные отсутствуют | данные отсутствуют |
| 5270 | 771405.5 | 1304178.17 | данные отсутствуют | данные отсутствуют |
| 5271 | 771405.5 | 1304210.32 | данные отсутствуют | данные отсутствуют |
| 5272 | 770852.29 | 1303983.77 | данные отсутствуют | данные отсутствуют |
| 5273 | 770888.35 | 1303955.44 | данные отсутствуют | данные отсутствуют |
| 5274 | 770847.38 | 1303794.15 | данные отсутствуют | данные отсутствуют |
| 5275 | 770793.62 | 1303686.63 | данные отсутствуют | данные отсутствуют |
| 5276 | 770683.26 | 1303529.29 | данные отсутствуют | данные отсутствуют |
| 5277 | 770614.72 | 1303436.14 | данные отсутствуют | данные отсутствуют |
| 5278 | 770614.41 | 1303435.73 | данные отсутствуют | данные отсутствуют |
| 5279 | 770512.01 | 1303238.6 | данные отсутствуют | данные отсутствуют |
| 5280 | 770511.98 | 1303238.38 | данные отсутствуют | данные отсутствуют |

| | | |
|-------------------------------|---------|-------------------|
| Государственный регистратор | | ФГИС ЕГРН |
| полное наименование должности | подпись | инициалы, фамилия |

М.П.

Выписка из Единого государственного реестра недвижимости об объекте недвижимости
Описание местоположения земельного участка

| | | | |
|---------------------------------------|---|--|-----------------------------------|
| Земельный участок | | | |
| (вид объекта недвижимости) | | | |
| Лист № <u> </u> Раздела 3.2 | Всего листов раздела 3.2 : <u> </u> | Всего разделов: <u> </u> | Всего листов выписки: <u> </u> |
| 15.11.2021 № 99/2021/430772807 | | | |
| Кадастровый номер: | | 02:17:000000:182(единое землепользование) | |

| Сведения о характерных точках границы земельного участка | | | | |
|--|------------|------------|-----------------------------------|---|
| Система координат | | | | |
| Зона № | | | | |
| Номер точки | Координаты | | Описание закрепления на местности | Средняя квадратическая погрешность определения координат характерных точек границ земельного участка, м |
| | X | Y | | |
| 1 | 2 | 3 | 4 | 5 |
| 5281 | 770483.72 | 1303042.9 | данные отсутствуют | данные отсутствуют |
| 5282 | 770483.84 | 1303041.47 | данные отсутствуют | данные отсутствуют |
| 5283 | 770499 | 1302772.84 | данные отсутствуют | данные отсутствуют |
| 5284 | 771677.93 | 1302877.51 | данные отсутствуют | данные отсутствуют |
| 5285 | 771689.83 | 1302871.23 | данные отсутствуют | данные отсутствуют |
| 5286 | 771673.29 | 1302891.89 | данные отсутствуют | данные отсутствуют |
| 5287 | 772086.28 | 1303791.42 | данные отсутствуют | данные отсутствуют |
| 5288 | 771944.84 | 1303797.08 | данные отсутствуют | данные отсутствуют |
| 5289 | 771888.27 | 1303768.79 | данные отсутствуют | данные отсутствуют |
| 5290 | 771780.78 | 1303763.14 | данные отсутствуют | данные отсутствуют |
| 5291 | 771661.97 | 1303683.93 | данные отсутствуют | данные отсутствуют |
| 5292 | 771639.34 | 1303729.19 | данные отсутствуют | данные отсутствуют |
| 5293 | 771746.83 | 1303836.68 | данные отсутствуют | данные отсутствуют |
| 5294 | 771837.35 | 1303842.34 | данные отсутствуют | данные отсутствуют |
| 5295 | 771893.93 | 1303876.28 | данные отсутствуют | данные отсутствуют |

| | | |
|-------------------------------|---------|-------------------|
| Государственный регистратор | | ФГИС ЕГРН |
| полное наименование должности | подпись | инициалы, фамилия |

М.П.

Раздел 3.2

Выписка из Единого государственного реестра недвижимости об объекте недвижимости
Описание местоположения земельного участка

| | | | |
|---------------------------------------|---|--|-----------------------------------|
| Земельный участок | | | |
| (вид объекта недвижимости) | | | |
| Лист № <u> </u> Раздела 3.2 | Всего листов раздела 3.2 : <u> </u> | Всего разделов: <u> </u> | Всего листов выписки: <u> </u> |
| 15.11.2021 № 99/2021/430772807 | | | |
| Кадастровый номер: | | 02:17:000000:182(единое землепользование) | |

| Сведения о характерных точках границы земельного участка | | | | |
|--|------------|------------|-----------------------------------|---|
| Система координат | | | | |
| Зона № | | | | |
| Номер точки | Координаты | | Описание закрепления на местности | Средняя квадратическая погрешность определения координат характерных точек границ земельного участка, м |
| | X | Y | | |
| 1 | 2 | 3 | 4 | 5 |
| 5296 | 772108.91 | 1303864.97 | данные отсутствуют | данные отсутствуют |
| 5297 | 772691.62 | 1305177.49 | данные отсутствуют | данные отсутствуют |
| 5298 | 772493.61 | 1305290.64 | данные отсутствуют | данные отсутствуют |
| 5299 | 772267.32 | 1305630.09 | данные отсутствуют | данные отсутствуют |
| 5300 | 772205.09 | 1305658.38 | данные отсутствуют | данные отсутствуют |
| 5301 | 772097.59 | 1305873.36 | данные отсутствуют | данные отсутствуют |
| 5302 | 772080.62 | 1305980.85 | данные отсутствуют | данные отсутствуют |
| 5303 | 772023.06 | 1305952.44 | данные отсутствуют | данные отсутствуют |
| 5304 | 771990.1 | 1305794.16 | данные отсутствуют | данные отсутствуют |
| 5305 | 771990.1 | 1305573.52 | данные отсутствуют | данные отсутствуют |
| 5306 | 771571.45 | 1304566.49 | данные отсутствуют | данные отсутствуют |
| 5307 | 771446.99 | 1304147.84 | данные отсутствуют | данные отсутствуют |
| 5308 | 770926.5 | 1302835.32 | данные отсутствуют | данные отсутствуют |
| 5309 | 770856.51 | 1303826.1 | данные отсутствуют | данные отсутствуют |
| 5310 | 770848.33 | 1303793.82 | данные отсутствуют | данные отсутствуют |

| | | |
|-------------------------------|---------|-------------------|
| Государственный регистратор | | ФГИС ЕГРН |
| полное наименование должности | подпись | инициалы, фамилия |

М.П.

| | | | |
|---------------------------------------|--------------------|--|----------------------|
| Земельный участок | | | |
| (вид объекта недвижимости) | | | |
| Лист № | Раздела 3.2 | Всего листов раздела 3.2 : ____ | Всего разделов: ____ |
| Всего листов выписки: ____ | | | |
| 15.11.2021 № 99/2021/430772807 | | | |
| Кадастровый номер: | | 02:17:000000:182(единое землепользование) | |

| Сведения о характерных точках границы земельного участка | | | | |
|--|------------|------------|-----------------------------------|---|
| Система координат | | | | |
| Зона № | | | | |
| Номер точки | Координаты | | Описание закрепления на местности | Средняя квадратическая погрешность определения координат характерных точек границ земельного участка, м |
| | X | Y | | |
| 1 | 2 | 3 | 4 | 5 |
| 5311 | 770794.48 | 1303686.11 | данные отсутствуют | данные отсутствуют |
| 5312 | 770751.5 | 1303625.22 | данные отсутствуют | данные отсутствуют |
| 5313 | 770870.24 | 1303567.25 | данные отсутствуют | данные отсутствуют |
| 5314 | 770953.32 | 1303747.23 | данные отсутствуют | данные отсутствуют |
| 5315 | 770968.36 | 1303797.31 | данные отсутствуют | данные отсутствуют |
| 5316 | 771004.2 | 1303916.56 | данные отсутствуют | данные отсутствуют |
| 5317 | 771037.36 | 1304058.86 | данные отсутствуют | данные отсутствуют |
| 5318 | 770853.29 | 1303983.68 | данные отсутствуют | данные отсутствуют |
| 5319 | 770889.35 | 1303955.54 | данные отсутствуют | данные отсутствуют |
| 5320 | 776075.33 | 1306200.65 | данные отсутствуют | данные отсутствуют |
| 5321 | 775884.37 | 1306281.86 | данные отсутствуют | данные отсутствуют |
| 5322 | 776243.12 | 1306222.85 | данные отсутствуют | данные отсутствуют |
| 5323 | 776242.97 | 1306222.74 | данные отсутствуют | данные отсутствуют |
| 5324 | 776243.55 | 1306221.92 | данные отсутствуют | данные отсутствуют |
| 5325 | 776244.37 | 1306222.5 | данные отсутствуют | данные отсутствуют |

| | | |
|-------------------------------|---------|-------------------|
| Государственный регистратор | | ФГИС ЕГРН |
| полное наименование должности | подпись | инициалы, фамилия |

М.П.

Раздел 3.2

Выписка из Единого государственного реестра недвижимости об объекте недвижимости
Описание местоположения земельного участка

| | | | |
|---------------------------------------|--------------------|--|----------------------|
| Земельный участок | | | |
| (вид объекта недвижимости) | | | |
| Лист № | Раздела 3.2 | Всего листов раздела 3.2 : ____ | Всего разделов: ____ |
| Всего листов выписки: ____ | | | |
| 15.11.2021 № 99/2021/430772807 | | | |
| Кадастровый номер: | | 02:17:000000:182(единое землепользование) | |

| Сведения о характерных точках границы земельного участка | | | | |
|--|------------|------------|-----------------------------------|---|
| Система координат | | | | |
| Зона № | | | | |
| Номер точки | Координаты | | Описание закрепления на местности | Средняя квадратическая погрешность определения координат характерных точек границ земельного участка, м |
| | X | Y | | |
| 1 | 2 | 3 | 4 | 5 |
| 5326 | 776244.26 | 1306222.66 | данные отсутствуют | данные отсутствуют |
| 5327 | 776279.9 | 1306216.76 | данные отсутствуют | данные отсутствуют |
| 5328 | 776184.11 | 1306155.09 | данные отсутствуют | данные отсутствуют |
| 5329 | 779028.71 | 1301284.63 | данные отсутствуют | данные отсутствуют |
| 5330 | 779008.81 | 1301313.18 | данные отсутствуют | данные отсутствуют |
| 5331 | 778998.47 | 1301326.66 | данные отсутствуют | данные отсутствуют |
| 5332 | 778998.46 | 1301326.67 | данные отсутствуют | данные отсутствуют |
| 5333 | 778995.76 | 1301332.65 | данные отсутствуют | данные отсутствуют |
| 5334 | 778995.75 | 1301332.66 | данные отсутствуют | данные отсутствуют |
| 5335 | 778993.14 | 1301340.57 | данные отсутствуют | данные отсутствуют |
| 5336 | 778988.46 | 1301363 | данные отсутствуют | данные отсутствуют |
| 5337 | 778987.42 | 1301368.32 | данные отсутствуют | данные отсутствуют |
| 5338 | 778976.55 | 1301395.67 | данные отсутствуют | данные отсутствуют |
| 5339 | 778976.54 | 1301395.68 | данные отсутствуют | данные отсутствуют |
| 5340 | 778965.7 | 1301439.73 | данные отсутствуют | данные отсутствуют |

| | | |
|-------------------------------|---------|-------------------|
| Государственный регистратор | | ФГИС ЕГРН |
| полное наименование должности | подпись | инициалы, фамилия |

М.П.

Выписка из Единого государственного реестра недвижимости об объекте недвижимости
Описание местоположения земельного участка

| | | | |
|---------------------------------------|---|--|-----------------------------------|
| Земельный участок | | | |
| (вид объекта недвижимости) | | | |
| Лист № <u> </u> Раздела 3.2 | Всего листов раздела 3.2 : <u> </u> | Всего разделов: <u> </u> | Всего листов выписки: <u> </u> |
| 15.11.2021 № 99/2021/430772807 | | | |
| Кадастровый номер: | | 02:17:000000:182(единое землепользование) | |

| Сведения о характерных точках границы земельного участка | | | | |
|--|------------|------------|-----------------------------------|---|
| Система координат | | | | |
| Зона № | | | | |
| Номер точки | Координаты | | Описание закрепления на местности | Средняя квадратическая погрешность определения координат характерных точек границ земельного участка, м |
| | X | Y | | |
| 1 | 2 | 3 | 4 | 5 |
| 5341 | 778962.12 | 1301450.1 | данные отсутствуют | данные отсутствуют |
| 5342 | 778948.79 | 1301477.95 | данные отсутствуют | данные отсутствуют |
| 5343 | 778937.12 | 1301509.45 | данные отсутствуют | данные отсутствуют |
| 5344 | 778933.82 | 1301514.98 | данные отсутствуют | данные отсутствуют |
| 5345 | 778933.82 | 1301515 | данные отсутствуют | данные отсутствуют |
| 5346 | 778915.44 | 1301564.13 | данные отсутствуют | данные отсутствуют |
| 5347 | 778914.35 | 1301567.53 | данные отсутствуют | данные отсутствуют |
| 5348 | 778911.73 | 1301581.97 | данные отсутствуют | данные отсутствуют |
| 5349 | 778795.49 | 1301806.14 | данные отсутствуют | данные отсутствуют |
| 5350 | 778775.83 | 1301848.19 | данные отсутствуют | данные отсутствуют |
| 5351 | 778773.45 | 1301851.06 | данные отсутствуют | данные отсутствуют |
| 5352 | 778773.44 | 1301851.07 | данные отсутствуют | данные отсутствуют |
| 5353 | 778767.81 | 1301860.35 | данные отсутствуют | данные отсутствуют |
| 5354 | 778765.57 | 1301865.1 | данные отсутствуют | данные отсутствуют |
| 5355 | 778765.56 | 1301865.12 | данные отсутствуют | данные отсутствуют |

| | | |
|-------------------------------|---------|-------------------|
| Государственный регистратор | | ФГИС ЕГРН |
| полное наименование должности | подпись | инициалы, фамилия |

М.П.

Раздел 3.2

Выписка из Единого государственного реестра недвижимости об объекте недвижимости
Описание местоположения земельного участка

| | | | |
|---------------------------------------|---|--|-----------------------------------|
| Земельный участок | | | |
| (вид объекта недвижимости) | | | |
| Лист № <u> </u> Раздела 3.2 | Всего листов раздела 3.2 : <u> </u> | Всего разделов: <u> </u> | Всего листов выписки: <u> </u> |
| 15.11.2021 № 99/2021/430772807 | | | |
| Кадастровый номер: | | 02:17:000000:182(единое землепользование) | |

| Сведения о характерных точках границы земельного участка | | | | |
|--|------------|------------|-----------------------------------|---|
| Система координат | | | | |
| Зона № | | | | |
| Номер точки | Координаты | | Описание закрепления на местности | Средняя квадратическая погрешность определения координат характерных точек границ земельного участка, м |
| | X | Y | | |
| 1 | 2 | 3 | 4 | 5 |
| 5356 | 778763.99 | 1301871 | данные отсутствуют | данные отсутствуют |
| 5357 | 778763.62 | 1301874.32 | данные отсутствуют | данные отсутствуют |
| 5358 | 778654.1 | 1302108.64 | данные отсутствуют | данные отсутствуют |
| 5359 | 778566.3 | 1302313.5 | данные отсутствуют | данные отсутствуют |
| 5360 | 778551.73 | 1302328.96 | данные отсутствуют | данные отсутствуют |
| 5361 | 778540.84 | 1302344.37 | данные отсутствуют | данные отсутствуют |
| 5362 | 778540.83 | 1302344.39 | данные отсутствуют | данные отсутствуют |
| 5363 | 778539.75 | 1302347.06 | данные отсутствуют | данные отсутствуют |
| 5364 | 778535.8 | 1302354.04 | данные отсутствуют | данные отсутствуют |
| 5365 | 778535.79 | 1302354.05 | данные отсутствуют | данные отсутствуют |
| 5366 | 778526.63 | 1302382.36 | данные отсутствуют | данные отсутствуют |
| 5367 | 778516.88 | 1302400.57 | данные отсутствуют | данные отсутствуют |
| 5368 | 778494.7 | 1302442.5 | данные отсутствуют | данные отсутствуют |
| 5369 | 778486 | 1302465.63 | данные отсутствуют | данные отсутствуют |
| 5370 | 778485.99 | 1302465.64 | данные отсутствуют | данные отсутствуют |

| | | |
|-------------------------------|---------|-------------------|
| Государственный регистратор | | ФГИС ЕГРН |
| полное наименование должности | подпись | инициалы, фамилия |

М.П.

| | | | |
|---------------------------------------|--------------------|--|----------------------|
| Земельный участок | | | |
| (вид объекта недвижимости) | | | |
| Лист № | Раздела 3.2 | Всего листов раздела 3.2 : ____ | Всего разделов: ____ |
| Всего листов выписки: ____ | | | |
| 15.11.2021 № 99/2021/430772807 | | | |
| Кадастровый номер: | | 02:17:000000:182(единое землепользование) | |

| Сведения о характерных точках границы земельного участка | | | | |
|--|------------|------------|-----------------------------------|---|
| Система координат | | | | |
| Зона № | | | | |
| Номер точки | Координаты | | Описание закрепления на местности | Средняя квадратическая погрешность определения координат характерных точек границ земельного участка, м |
| | X | Y | | |
| 1 | 2 | 3 | 4 | 5 |
| 5371 | 778481.9 | 1302482.92 | данные отсутствуют | данные отсутствуют |
| 5372 | 778471.7 | 1302527.15 | данные отсутствуют | данные отсутствуют |
| 5373 | 778469.43 | 1302541.11 | данные отсутствуют | данные отсутствуют |
| 5374 | 778469.34 | 1302542.45 | данные отсутствуют | данные отсутствуют |
| 5375 | 778389.14 | 1302733.41 | данные отсутствуют | данные отсутствуют |
| 5376 | 778348.15 | 1302711.68 | данные отсутствуют | данные отсутствуют |
| 5377 | 778338.02 | 1302698.9 | данные отсутствуют | данные отсутствуют |
| 5378 | 778250.35 | 1302615.49 | данные отсутствуют | данные отсутствуют |
| 5379 | 778247.8 | 1302603.58 | данные отсутствуют | данные отсутствуют |
| 5380 | 778213.75 | 1302531.22 | данные отсутствуют | данные отсутствуют |
| 5381 | 778172.04 | 1302475.9 | данные отсутствуют | данные отсутствуют |
| 5382 | 778160.98 | 1302424 | данные отсутствуют | данные отсутствуют |
| 5383 | 778145.66 | 1302373.34 | данные отсутствуют | данные отсутствуют |
| 5384 | 778102.67 | 1302321.41 | данные отсутствуют | данные отсутствуют |
| 5385 | 778024.78 | 1302252.48 | данные отсутствуют | данные отсутствуют |

| | | |
|-------------------------------|---------|-------------------|
| Государственный регистратор | | ФГИС ЕГРН |
| полное наименование должности | подпись | инициалы, фамилия |

М.П.

Раздел 3.2

Выписка из Единого государственного реестра недвижимости об объекте недвижимости
Описание местоположения земельного участка

| | | | |
|---------------------------------------|--------------------|--|----------------------|
| Земельный участок | | | |
| (вид объекта недвижимости) | | | |
| Лист № | Раздела 3.2 | Всего листов раздела 3.2 : ____ | Всего разделов: ____ |
| Всего листов выписки: ____ | | | |
| 15.11.2021 № 99/2021/430772807 | | | |
| Кадастровый номер: | | 02:17:000000:182(единое землепользование) | |

| Сведения о характерных точках границы земельного участка | | | | |
|--|------------|------------|-----------------------------------|---|
| Система координат | | | | |
| Зона № | | | | |
| Номер точки | Координаты | | Описание закрепления на местности | Средняя квадратическая погрешность определения координат характерных точек границ земельного участка, м |
| | X | Y | | |
| 1 | 2 | 3 | 4 | 5 |
| 5386 | 777923.5 | 1302172.05 | данные отсутствуют | данные отсутствуют |
| 5387 | 777901.26 | 1302201.41 | данные отсутствуют | данные отсутствуют |
| 5388 | 777863.81 | 1302245.3 | данные отсутствуют | данные отсутствуют |
| 5389 | 777834.44 | 1302279.71 | данные отсутствуют | данные отсутствуют |
| 5390 | 777774.86 | 1302374.61 | данные отсутствуют | данные отсутствуют |
| 5391 | 777762.95 | 1302412.06 | данные отсутствуют | данные отсутствуют |
| 5392 | 777747.2 | 1302437.6 | данные отсутствуют | данные отсутствуют |
| 5393 | 777739.11 | 1302466.54 | данные отсутствуют | данные отсутствуют |
| 5394 | 777721.24 | 1302494.21 | данные отсутствуют | данные отсутствуют |
| 5395 | 777674.01 | 1302534.14 | данные отсутствуют | данные отсутствуют |
| 5396 | 777638.73 | 1302555.86 | данные отсутствуют | данные отсутствуют |
| 5397 | 777581.29 | 1302560.1 | данные отсутствуют | данные отсутствуют |
| 5398 | 777567.66 | 1302567.76 | данные отсутствуют | данные отсутствуют |
| 5399 | 777568.88 | 1302578.06 | данные отсутствуют | данные отсутствуют |
| 5400 | 777618.25 | 1302638.08 | данные отсутствуют | данные отсутствуют |

| | | |
|-------------------------------|---------|-------------------|
| Государственный регистратор | | ФГИС ЕГРН |
| полное наименование должности | подпись | инициалы, фамилия |

М.П.

Выписка из Единого государственного реестра недвижимости об объекте недвижимости
Описание местоположения земельного участка

| | | | |
|---------------------------------------|--------------------|--|----------------------|
| Земельный участок | | | |
| (вид объекта недвижимости) | | | |
| Лист № | Раздела 3.2 | Всего листов раздела 3.2 : ____ | Всего разделов: ____ |
| Всего листов выписки: ____ | | | |
| 15.11.2021 № 99/2021/430772807 | | | |
| Кадастровый номер: | | 02:17:000000:182(единое землепользование) | |

| Сведения о характерных точках границы земельного участка | | | | |
|--|------------|------------|-----------------------------------|---|
| Система координат | | | | |
| Зона № | | | | |
| Номер точки | Координаты | | Описание закрепления на местности | Средняя квадратическая погрешность определения координат характерных точек границ земельного участка, м |
| | X | Y | | |
| 1 | 2 | 3 | 4 | 5 |
| 5401 | 777625.91 | 1302659.78 | данные отсутствуют | данные отсутствуют |
| 5402 | 777622.08 | 1302678.48 | данные отсутствуют | данные отсутствуют |
| 5403 | 777611.03 | 1302692.03 | данные отсутствуют | данные отсутствуют |
| 5404 | 777588.52 | 1302697.55 | данные отсутствуют | данные отсутствуют |
| 5405 | 777569.78 | 1302712.88 | данные отсутствуют | данные отсутствуют |
| 5406 | 777550.09 | 1302713.1 | данные отсутствуют | данные отсутствуют |
| 5407 | 777533.2 | 1302713.31 | данные отсутствуют | данные отсутствуют |
| 5408 | 777508.5 | 1302719.7 | данные отсутствуют | данные отсутствуют |
| 5409 | 777478.25 | 1302738.83 | данные отсутствуют | данные отсутствуют |
| 5410 | 777453.55 | 1302786.58 | данные отсутствуют | данные отсутствуют |
| 5411 | 777422.07 | 1302825.3 | данные отсутствуют | данные отсутствуют |
| 5412 | 777371 | 1302861.82 | данные отсутствуют | данные отсутствуют |
| 5413 | 777339.08 | 1302881.41 | данные отсутствуют | данные отсутствуют |
| 5414 | 777328.43 | 1302902.32 | данные отсутствуют | данные отсутствуют |
| 5415 | 777322.48 | 1302944.05 | данные отсутствуют | данные отсутствуют |

| | | |
|-------------------------------|---------|-------------------|
| Государственный регистратор | | ФГИС ЕГРН |
| полное наименование должности | подпись | инициалы, фамилия |

М.П.

Раздел 3.2

Выписка из Единого государственного реестра недвижимости об объекте недвижимости
Описание местоположения земельного участка

| | | | |
|---------------------------------------|--------------------|--|----------------------|
| Земельный участок | | | |
| (вид объекта недвижимости) | | | |
| Лист № | Раздела 3.2 | Всего листов раздела 3.2 : ____ | Всего разделов: ____ |
| Всего листов выписки: ____ | | | |
| 15.11.2021 № 99/2021/430772807 | | | |
| Кадастровый номер: | | 02:17:000000:182(единое землепользование) | |

| Сведения о характерных точках границы земельного участка | | | | |
|--|------------|------------|-----------------------------------|---|
| Система координат | | | | |
| Зона № | | | | |
| Номер точки | Координаты | | Описание закрепления на местности | Средняя квадратическая погрешность определения координат характерных точек границ земельного участка, м |
| | X | Y | | |
| 1 | 2 | 3 | 4 | 5 |
| 5416 | 777325.88 | 1302986.61 | данные отсутствуют | данные отсутствуют |
| 5417 | 777348.86 | 1303048.32 | данные отсутствуют | данные отсутствуют |
| 5418 | 777460.84 | 1303060.3 | данные отсутствуют | данные отсутствуют |
| 5419 | 777470.15 | 1303070.46 | данные отсутствуют | данные отсутствуют |
| 5420 | 777476.53 | 1303084.93 | данные отсутствуют | данные отсутствуют |
| 5421 | 777507.61 | 1303104.99 | данные отсутствуют | данные отсутствуют |
| 5422 | 777532.34 | 1303104.99 | данные отсутствуют | данные отсутствуют |
| 5423 | 777542.99 | 1303098.19 | данные отсутствуют | данные отсутствуют |
| 5424 | 777606.39 | 1303101.58 | данные отсутствуют | данные отсутствуют |
| 5425 | 777625.96 | 1303104.99 | данные отсутствуют | данные отсутствуют |
| 5426 | 777648.05 | 1303123.65 | данные отсутствуют | данные отсутствуют |
| 5427 | 777664.7 | 1303120.32 | данные отсутствуют | данные отсутствуют |
| 5428 | 777682.41 | 1303111.47 | данные отсутствуют | данные отсутствуют |
| 5429 | 777692.8 | 1303106.27 | данные отсутствуют | данные отсутствуют |
| 5430 | 777710.28 | 1303088.34 | данные отсутствуют | данные отсутствуют |

| | | |
|-------------------------------|---------|-------------------|
| Государственный регистратор | | ФГИС ЕГРН |
| полное наименование должности | подпись | инициалы, фамилия |

М.П.

| | | | |
|---------------------------------------|--------------------|--|----------------------|
| Земельный участок | | | |
| (вид объекта недвижимости) | | | |
| Лист № | Раздела 3.2 | Всего листов раздела 3.2 : ____ | Всего разделов: ____ |
| Всего листов выписки: ____ | | | |
| 15.11.2021 № 99/2021/430772807 | | | |
| Кадастровый номер: | | 02:17:000000:182(единое землепользование) | |

| Сведения о характерных точках границы земельного участка | | | | |
|--|------------|------------|-----------------------------------|---|
| Система координат | | | | |
| Зона № | | | | |
| Номер точки | Координаты | | Описание закрепления на местности | Средняя квадратическая погрешность определения координат характерных точек границ земельного участка, м |
| | X | Y | | |
| 1 | 2 | 3 | 4 | 5 |
| 5431 | 777696.25 | 1303068.74 | данные отсутствуют | данные отсутствуют |
| 5432 | 777691.14 | 1303028.3 | данные отсутствуют | данные отсутствуют |
| 5433 | 777694.55 | 1303009.58 | данные отсутствуют | данные отсутствуют |
| 5434 | 777675.82 | 1302985.31 | данные отсутствуют | данные отсутствуют |
| 5435 | 777661.78 | 1302957.22 | данные отсутствуют | данные отсутствуют |
| 5436 | 777637.91 | 1302934.86 | данные отсутствуют | данные отсутствуют |
| 5437 | 777618.85 | 1302914.26 | данные отсутствуют | данные отсутствуют |
| 5438 | 777658.32 | 1302889.66 | данные отсутствуют | данные отсутствуют |
| 5439 | 777702.58 | 1302866.67 | данные отсутствуют | данные отсутствуют |
| 5440 | 777800.46 | 1302830.08 | данные отсутствуют | данные отсутствуют |
| 5441 | 777821.31 | 1302828.37 | данные отсутствуют | данные отсутствуют |
| 5442 | 777876.22 | 1302794.75 | данные отсутствуют | данные отсутствуют |
| 5443 | 777913.23 | 1302781.98 | данные отсутствуют | данные отсутствуют |
| 5444 | 777974.94 | 1302796.88 | данные отсутствуют | данные отсутствуют |
| 5445 | 777999.21 | 1302780.7 | данные отсутствуют | данные отсутствуют |

| | | |
|-------------------------------|---------|-------------------|
| Государственный регистратор | | ФГИС ЕГРН |
| полное наименование должности | подпись | инициалы, фамилия |

М.П.

Раздел 3.2

Выписка из Единого государственного реестра недвижимости об объекте недвижимости
Описание местоположения земельного участка

| | | | |
|---------------------------------------|--------------------|--|----------------------|
| Земельный участок | | | |
| (вид объекта недвижимости) | | | |
| Лист № | Раздела 3.2 | Всего листов раздела 3.2 : ____ | Всего разделов: ____ |
| Всего листов выписки: ____ | | | |
| 15.11.2021 № 99/2021/430772807 | | | |
| Кадастровый номер: | | 02:17:000000:182(единое землепользование) | |

| Сведения о характерных точках границы земельного участка | | | | |
|--|------------|------------|-----------------------------------|---|
| Система координат | | | | |
| Зона № | | | | |
| Номер точки | Координаты | | Описание закрепления на местности | Средняя квадратическая погрешность определения координат характерных точек границ земельного участка, м |
| | X | Y | | |
| 1 | 2 | 3 | 4 | 5 |
| 5446 | 778030.28 | 1302768.37 | данные отсутствуют | данные отсутствуют |
| 5447 | 778047.77 | 1302744.48 | данные отсутствуют | данные отсутствуют |
| 5448 | 778189.43 | 1302671.76 | данные отсутствуют | данные отсутствуют |
| 5449 | 778218.75 | 1302687.07 | данные отсутствуют | данные отсутствуют |
| 5450 | 778232.88 | 1302702.11 | данные отсутствуют | данные отсутствуют |
| 5451 | 778243.85 | 1302713.82 | данные отсутствуют | данные отсутствуют |
| 5452 | 778245.97 | 1302730.82 | данные отсутствуют | данные отсутствуют |
| 5453 | 778176.61 | 1302780.54 | данные отсутствуют | данные отсутствуют |
| 5454 | 778118.78 | 1302812.03 | данные отсутствуют | данные отсутствуют |
| 5455 | 778064.26 | 1302843.54 | данные отсутствуют | данные отсутствуют |
| 5456 | 778061.7 | 1302855.94 | данные отсутствуют | данные отсутствуют |
| 5457 | 778013.62 | 1302890.35 | данные отсутствуют | данные отсутствуют |
| 5458 | 777965.99 | 1302918.43 | данные отсутствуют | данные отсутствуют |
| 5459 | 777923.86 | 1302938.86 | данные отсутствуют | данные отсутствуют |
| 5460 | 777864.71 | 1302956.3 | данные отсутствуют | данные отсутствуют |

| | | |
|-------------------------------|---------|-------------------|
| Государственный регистратор | | ФГИС ЕГРН |
| полное наименование должности | подпись | инициалы, фамилия |

М.П.

Выписка из Единого государственного реестра недвижимости об объекте недвижимости
Описание местоположения земельного участка

| | | | |
|---------------------------------------|--------------------|--|----------------------|
| Земельный участок | | | |
| (вид объекта недвижимости) | | | |
| Лист № | Раздела 3.2 | Всего листов раздела 3.2 : ____ | Всего разделов: ____ |
| Всего листов выписки: ____ | | | |
| 15.11.2021 № 99/2021/430772807 | | | |
| Кадастровый номер: | | 02:17:000000:182(единое землепользование) | |

| Сведения о характерных точках границы земельного участка | | | | |
|--|------------|------------|-----------------------------------|---|
| Система координат | | | | |
| Зона № | | | | |
| Номер точки | Координаты | | Описание закрепления на местности | Средняя квадратическая погрешность определения координат характерных точек границ земельного участка, м |
| | X | Y | | |
| 1 | 2 | 3 | 4 | 5 |
| 5461 | 777857 | 1302965.31 | данные отсутствуют | данные отсутствуют |
| 5462 | 777859.55 | 1303019.79 | данные отсутствуют | данные отсутствуют |
| 5463 | 777868.49 | 1303024.5 | данные отсутствуют | данные отсутствуют |
| 5464 | 777865.93 | 1303058.1 | данные отсутствуют | данные отсутствуют |
| 5465 | 777820.06 | 1303087.87 | данные отсутствуют | данные отсутствуют |
| 5466 | 777785.47 | 1303109.07 | данные отсутствуют | данные отсутствуют |
| 5467 | 777761.73 | 1303119.31 | данные отсутствуют | данные отсутствуют |
| 5468 | 777746.83 | 1303119.31 | данные отсутствуют | данные отсутствуют |
| 5469 | 777728.1 | 1303132.5 | данные отсутствуют | данные отсутствуют |
| 5470 | 777671.5 | 1303155.06 | данные отсутствуют | данные отсутствуют |
| 5471 | 777638.31 | 1303162.72 | данные отсутствуют | данные отсутствуют |
| 5472 | 777617.41 | 1303177.62 | данные отсутствуют | данные отсутствуют |
| 5473 | 777608.47 | 1303187.39 | данные отсутствуют | данные отсутствуют |
| 5474 | 777584.69 | 1303195.9 | данные отсутствуют | данные отсутствуют |
| 5475 | 777562.13 | 1303191.66 | данные отсутствуют | данные отсутствуют |

| | | |
|-------------------------------|---------|-------------------|
| Государственный регистратор | | ФГИС ЕГРН |
| полное наименование должности | подпись | инициалы, фамилия |

М.П.

Раздел 3.2

Выписка из Единого государственного реестра недвижимости об объекте недвижимости
Описание местоположения земельного участка

| | | | |
|---------------------------------------|--------------------|--|----------------------|
| Земельный участок | | | |
| (вид объекта недвижимости) | | | |
| Лист № | Раздела 3.2 | Всего листов раздела 3.2 : ____ | Всего разделов: ____ |
| Всего листов выписки: ____ | | | |
| 15.11.2021 № 99/2021/430772807 | | | |
| Кадастровый номер: | | 02:17:000000:182(единое землепользование) | |

| Сведения о характерных точках границы земельного участка | | | | |
|--|------------|------------|-----------------------------------|---|
| Система координат | | | | |
| Зона № | | | | |
| Номер точки | Координаты | | Описание закрепления на местности | Средняя квадратическая погрешность определения координат характерных точек границ земельного участка, м |
| | X | Y | | |
| 1 | 2 | 3 | 4 | 5 |
| 5476 | 777529.8 | 1303182.29 | данные отсутствуют | данные отсутствуют |
| 5477 | 777491.91 | 1303185.7 | данные отсутствуют | данные отсутствуют |
| 5478 | 777485.05 | 1303202.8 | данные отсутствуют | данные отсутствуют |
| 5479 | 777480.79 | 1303224.91 | данные отсутствуют | данные отсутствуют |
| 5480 | 777460.42 | 1303234.21 | данные отсутствуют | данные отсутствуют |
| 5481 | 777424.7 | 1303228.8 | данные отсутствуют | данные отсутствуют |
| 5482 | 777383.82 | 1303220.59 | данные отсутствуют | данные отсутствуют |
| 5483 | 777346.36 | 1303230.82 | данные отсутствуют | данные отсутствуют |
| 5484 | 777318.27 | 1303246.13 | данные отсутствуют | данные отсутствуют |
| 5485 | 777285.89 | 1303267.41 | данные отсутствуют | данные отсутствуют |
| 5486 | 777293.54 | 1303281.12 | данные отсутствуют | данные отсутствуют |
| 5487 | 777319.08 | 1303295.6 | данные отсутствуют | данные отсутствуют |
| 5488 | 777335.18 | 1303313.41 | данные отсутствуют | данные отсутствуют |
| 5489 | 777359.08 | 1303339.86 | данные отсутствуют | данные отсутствуют |
| 5490 | 777411.07 | 1303316.93 | данные отсутствуют | данные отсутствуют |

| | | |
|-------------------------------|---------|-------------------|
| Государственный регистратор | | ФГИС ЕГРН |
| полное наименование должности | подпись | инициалы, фамилия |

М.П.

| | | | |
|---------------------------------------|--------------------|--|----------------------|
| Земельный участок | | | |
| (вид объекта недвижимости) | | | |
| Лист № | Раздела 3.2 | Всего листов раздела 3.2 : ____ | Всего разделов: ____ |
| Всего листов выписки: ____ | | | |
| 15.11.2021 № 99/2021/430772807 | | | |
| Кадастровый номер: | | 02:17:000000:182(единое землепользование) | |

| Сведения о характерных точках границы земельного участка | | | | |
|--|------------|------------|-----------------------------------|---|
| Система координат | | | | |
| Зона № | | | | |
| Номер точки | Координаты | | Описание закрепления на местности | Средняя квадратическая погрешность определения координат характерных точек границ земельного участка, м |
| | X | Y | | |
| 1 | 2 | 3 | 4 | 5 |
| 5491 | 777445.1 | 1303281.2 | данные отсутствуют | данные отсутствуют |
| 5492 | 777462.93 | 1303289.63 | данные отсутствуют | данные отсутствуют |
| 5493 | 777469.72 | 1303299.82 | данные отсутствуют | данные отсутствуют |
| 5494 | 777462.06 | 1303318.54 | данные отсутствуют | данные отсутствуют |
| 5495 | 777448.46 | 1303329.6 | данные отсутствуют | данные отсутствуют |
| 5496 | 777437.39 | 1303344.08 | данные отсутствуют | данные отсутствуют |
| 5497 | 777413.56 | 1303366.21 | данные отсутствуют | данные отсутствуют |
| 5498 | 777428.02 | 1303389.22 | данные отсутствуют | данные отсутствуют |
| 5499 | 777471.5 | 1303377.38 | данные отсутствуют | данные отсутствуют |
| 5500 | 777477.5 | 1303358.58 | данные отсутствуют | данные отсутствуют |
| 5501 | 777487.71 | 1303343.31 | данные отсутствуют | данные отсутствуют |
| 5502 | 777511.49 | 1303343.31 | данные отсутствуют | данные отсутствуют |
| 5503 | 777541.28 | 1303346.72 | данные отсутствуют | данные отсутствуют |
| 5504 | 777562.57 | 1303334.82 | данные отсутствуют | данные отсутствуют |
| 5505 | 777614.53 | 1303301.62 | данные отсутствуют | данные отсутствуют |

| | | |
|-------------------------------|---------|-------------------|
| Государственный регистратор | | ФГИС ЕГРН |
| полное наименование должности | подпись | инициалы, фамилия |

М.П.

Раздел 3.2

Выписка из Единого государственного реестра недвижимости об объекте недвижимости
Описание местоположения земельного участка

| | | | |
|---------------------------------------|--------------------|--|----------------------|
| Земельный участок | | | |
| (вид объекта недвижимости) | | | |
| Лист № | Раздела 3.2 | Всего листов раздела 3.2 : ____ | Всего разделов: ____ |
| Всего листов выписки: ____ | | | |
| 15.11.2021 № 99/2021/430772807 | | | |
| Кадастровый номер: | | 02:17:000000:182(единое землепользование) | |

| Сведения о характерных точках границы земельного участка | | | | |
|--|------------|------------|-----------------------------------|---|
| Система координат | | | | |
| Зона № | | | | |
| Номер точки | Координаты | | Описание закрепления на местности | Средняя квадратическая погрешность определения координат характерных точек границ земельного участка, м |
| | X | Y | | |
| 1 | 2 | 3 | 4 | 5 |
| 5506 | 777622.2 | 1303268.35 | данные отсутствуют | данные отсутствуют |
| 5507 | 777653.68 | 1303241.12 | данные отсутствуют | данные отсутствуют |
| 5508 | 777676.63 | 1303210.54 | данные отсутствуют | данные отсутствуют |
| 5509 | 777702.15 | 1303210.54 | данные отсутствуют | данные отсутствуют |
| 5510 | 777737.89 | 1303220.75 | данные отсутствуют | данные отсутствуют |
| 5511 | 777771.08 | 1303232.67 | данные отсутствуют | данные отсутствуют |
| 5512 | 777807.74 | 1303207.14 | данные отсутствуют | данные отсутствуют |
| 5513 | 777824.77 | 1303177.28 | данные отсутствуют | данные отсутствуют |
| 5514 | 777867.13 | 1303140.34 | данные отсутствуют | данные отсутствуют |
| 5515 | 777897.96 | 1303113.46 | данные отсутствуют | данные отсутствуют |
| 5516 | 777917.54 | 1303100.74 | данные отсутствуют | данные отсутствуют |
| 5517 | 777947.34 | 1303052.16 | данные отсутствуют | данные отсутствуют |
| 5518 | 777993.29 | 1303001.09 | данные отсутствуют | данные отсутствуют |
| 5519 | 778014.53 | 1302985.84 | данные отсутствуют | данные отсутствуют |
| 5520 | 778052.82 | 1302984.13 | данные отсутствуют | данные отсутствуют |

| | | |
|-------------------------------|---------|-------------------|
| Государственный регистратор | | ФГИС ЕГРН |
| полное наименование должности | подпись | инициалы, фамилия |

М.П.

Выписка из Единого государственного реестра недвижимости об объекте недвижимости
Описание местоположения земельного участка

| | | | |
|---------------------------------------|--------------------|--|----------------------|
| Земельный участок | | | |
| (вид объекта недвижимости) | | | |
| Лист № | Раздела 3.2 | Всего листов раздела 3.2 : ____ | Всего разделов: ____ |
| Всего листов выписки: ____ | | | |
| 15.11.2021 № 99/2021/430772807 | | | |
| Кадастровый номер: | | 02:17:000000:182(единое землепользование) | |

| Сведения о характерных точках границы земельного участка | | | | |
|--|------------|------------|-----------------------------------|---|
| Система координат | | | | |
| Зона № | | | | |
| Номер точки | Координаты | | Описание закрепления на местности | Средняя квадратическая погрешность определения координат характерных точек границ земельного участка, м |
| | X | Y | | |
| 1 | 2 | 3 | 4 | 5 |
| 5521 | 778079.26 | 1302951.79 | данные отсутствуют | данные отсутствуют |
| 5522 | 778099.47 | 1302942.26 | данные отсутствуют | данные отсутствуют |
| 5523 | 778122.63 | 1302931.36 | данные отсутствуют | данные отсутствуют |
| 5524 | 778147.3 | 1302907.97 | данные отсутствуют | данные отсутствуют |
| 5525 | 778178.84 | 1302874.34 | данные отсутствуют | данные отсутствуют |
| 5526 | 778229.02 | 1302853.06 | данные отсутствуют | данные отсутствуют |
| 5527 | 778263.92 | 1302841.14 | данные отсутствуют | данные отсутствуют |
| 5528 | 778282.69 | 1302808.74 | данные отсутствуют | данные отсутствуют |
| 5529 | 778309.03 | 1302786.67 | данные отсутствуют | данные отсутствуют |
| 5530 | 778352.95 | 1302794.64 | данные отсутствуют | данные отсутствуют |
| 5531 | 778348.3 | 1302802.45 | данные отсутствуют | данные отсутствуют |
| 5532 | 778115.25 | 1303044.36 | данные отсутствуют | данные отсутствуют |
| 5533 | 778103.03 | 1303053.07 | данные отсутствуют | данные отсутствуют |
| 5534 | 778103.01 | 1303053.08 | данные отсутствуют | данные отсутствуют |
| 5535 | 778086.69 | 1303072.03 | данные отсутствуют | данные отсутствуют |

| | | |
|-------------------------------|---------|-------------------|
| Государственный регистратор | | ФГИС ЕГРН |
| полное наименование должности | подпись | инициалы, фамилия |

М.П.

Раздел 3.2

Выписка из Единого государственного реестра недвижимости об объекте недвижимости
Описание местоположения земельного участка

| | | | |
|---------------------------------------|--------------------|--|----------------------|
| Земельный участок | | | |
| (вид объекта недвижимости) | | | |
| Лист № | Раздела 3.2 | Всего листов раздела 3.2 : ____ | Всего разделов: ____ |
| Всего листов выписки: ____ | | | |
| 15.11.2021 № 99/2021/430772807 | | | |
| Кадастровый номер: | | 02:17:000000:182(единое землепользование) | |

| Сведения о характерных точках границы земельного участка | | | | |
|--|------------|------------|-----------------------------------|---|
| Система координат | | | | |
| Зона № | | | | |
| Номер точки | Координаты | | Описание закрепления на местности | Средняя квадратическая погрешность определения координат характерных точек границ земельного участка, м |
| | X | Y | | |
| 1 | 2 | 3 | 4 | 5 |
| 5536 | 778080.92 | 1303076.43 | данные отсутствуют | данные отсутствуют |
| 5537 | 778075.98 | 1303080.81 | данные отсутствуют | данные отсутствуют |
| 5538 | 777894.58 | 1303206.83 | данные отсутствуют | данные отсутствуют |
| 5539 | 777694.01 | 1303289.02 | данные отсутствуют | данные отсутствуют |
| 5540 | 777217.23 | 1303512.62 | данные отсутствуют | данные отсутствуют |
| 5541 | 777101.05 | 1303584.57 | данные отсутствуют | данные отсутствуют |
| 5542 | 777100.61 | 1303584.61 | данные отсутствуют | данные отсутствуют |
| 5543 | 777073.18 | 1303591.05 | данные отсутствуют | данные отсутствуют |
| 5544 | 777073.16 | 1303591.06 | данные отсутствуют | данные отсутствуют |
| 5545 | 777068.5 | 1303593.38 | данные отсутствуют | данные отсутствуют |
| 5546 | 777062.97 | 1303595.55 | данные отсутствуют | данные отсутствуют |
| 5547 | 777062.95 | 1303595.55 | данные отсутствуют | данные отсутствуют |
| 5548 | 777051.86 | 1303602.13 | данные отсутствуют | данные отсутствуют |
| 5549 | 777051.85 | 1303602.15 | данные отсутствуют | данные отсутствуют |
| 5550 | 777038.11 | 1303615.67 | данные отсутствуют | данные отсутствуют |

| | | |
|-------------------------------|---------|-------------------|
| Государственный регистратор | | ФГИС ЕГРН |
| полное наименование должности | подпись | инициалы, фамилия |

М.П.

| | | | |
|---------------------------------------|--------------------|--|----------------------|
| Земельный участок | | | |
| (вид объекта недвижимости) | | | |
| Лист № | Раздела 3.2 | Всего листов раздела 3.2 : ____ | Всего разделов: ____ |
| Всего листов выписки: ____ | | | |
| 15.11.2021 № 99/2021/430772807 | | | |
| Кадастровый номер: | | 02:17:000000:182(единое землепользование) | |

| Сведения о характерных точках границы земельного участка | | | | |
|--|------------|------------|-----------------------------------|---|
| Система координат | | | | |
| Зона № | | | | |
| Номер точки | Координаты | | Описание закрепления на местности | Средняя квадратическая погрешность определения координат характерных точек границ земельного участка, м |
| | X | Y | | |
| 1 | 2 | 3 | 4 | 5 |
| 5551 | 776623.6 | 1302999.36 | данные отсутствуют | данные отсутствуют |
| 5552 | 776159.69 | 1301867.89 | данные отсутствуют | данные отсутствуют |
| 5553 | 775910.7 | 1301986.62 | данные отсутствуют | данные отсутствуют |
| 5554 | 775752.29 | 1302111.07 | данные отсутствуют | данные отсутствуют |
| 5555 | 775571.51 | 1302082.84 | данные отсутствуют | данные отсутствуют |
| 5556 | 775603.85 | 1302077.48 | данные отсутствуют | данные отсутствуют |
| 5557 | 776142.84 | 1301872.56 | данные отсутствуют | данные отсутствуют |
| 5558 | 776115.58 | 1301827.33 | данные отсутствуют | данные отсутствуют |
| 5559 | 776071.22 | 1301727.53 | данные отсутствуют | данные отсутствуют |
| 5560 | 775809.29 | 1301833.11 | данные отсутствуют | данные отсутствуют |
| 5561 | 775851.56 | 1301927.57 | данные отсутствуют | данные отсутствуют |
| 5562 | 775578.72 | 1302031.15 | данные отсутствуют | данные отсутствуют |
| 5563 | 775464.76 | 1302083.18 | данные отсутствуют | данные отсутствуют |
| 5564 | 775553.09 | 1302007.18 | данные отсутствуют | данные отсутствуют |
| 5565 | 775606.61 | 1301992.78 | данные отсутствуют | данные отсутствуют |

| | | |
|-------------------------------|---------|-------------------|
| Государственный регистратор | | ФГИС ЕГРН |
| полное наименование должности | подпись | инициалы, фамилия |

М.П.

Раздел 3.2

Выписка из Единого государственного реестра недвижимости об объекте недвижимости
Описание местоположения земельного участка

| | | | |
|---------------------------------------|--------------------|--|----------------------|
| Земельный участок | | | |
| (вид объекта недвижимости) | | | |
| Лист № | Раздела 3.2 | Всего листов раздела 3.2 : ____ | Всего разделов: ____ |
| Всего листов выписки: ____ | | | |
| 15.11.2021 № 99/2021/430772807 | | | |
| Кадастровый номер: | | 02:17:000000:182(единое землепользование) | |

| Сведения о характерных точках границы земельного участка | | | | |
|--|------------|------------|-----------------------------------|---|
| Система координат | | | | |
| Зона № | | | | |
| Номер точки | Координаты | | Описание закрепления на местности | Средняя квадратическая погрешность определения координат характерных точек границ земельного участка, м |
| | X | Y | | |
| 1 | 2 | 3 | 4 | 5 |
| 5566 | 775605.87 | 1301987.38 | данные отсутствуют | данные отсутствуют |
| 5567 | 775602.54 | 1301963.87 | данные отсутствуют | данные отсутствуют |
| 5568 | 775562.81 | 1301973.34 | данные отсутствуют | данные отсутствуют |
| 5569 | 775456.57 | 1301998.78 | данные отсутствуют | данные отсутствуют |
| 5570 | 775557.21 | 1301908.38 | данные отсутствуют | данные отсутствуют |
| 5571 | 775730.11 | 1301869.28 | данные отсутствуют | данные отсутствуют |
| 5572 | 775808.37 | 1301780.77 | данные отсутствуют | данные отсутствуют |
| 5573 | 775809.85 | 1301780.02 | данные отсутствуют | данные отсутствуют |
| 5574 | 775874.2 | 1301749.84 | данные отсутствуют | данные отсутствуют |
| 5575 | 776059.46 | 1301653.1 | данные отсутствуют | данные отсутствуют |
| 5576 | 776099.16 | 1301632.29 | данные отсутствуют | данные отсутствуют |
| 5577 | 776102.68 | 1301630.5 | данные отсутствуют | данные отсутствуют |
| 5578 | 776181.9 | 1301561.79 | данные отсутствуют | данные отсутствуют |
| 5579 | 776259.52 | 1301474.93 | данные отсутствуют | данные отсутствуют |
| 5580 | 776313.08 | 1301434.34 | данные отсутствуют | данные отсутствуют |

| | | |
|-------------------------------|---------|-------------------|
| Государственный регистратор | | ФГИС ЕГРН |
| полное наименование должности | подпись | инициалы, фамилия |

М.П.

Выписка из Единого государственного реестра недвижимости об объекте недвижимости
Описание местоположения земельного участка

| | | | |
|---------------------------------------|--------------------|--|----------------------|
| Земельный участок | | | |
| (вид объекта недвижимости) | | | |
| Лист № | Раздела 3.2 | Всего листов раздела 3.2 : ____ | Всего разделов: ____ |
| Всего листов выписки: ____ | | | |
| 15.11.2021 № 99/2021/430772807 | | | |
| Кадастровый номер: | | 02:17:000000:182(единое землепользование) | |

| Сведения о характерных точках границы земельного участка | | | | |
|--|------------|------------|-----------------------------------|---|
| Система координат | | | | |
| Зона № | | | | |
| Номер точки | Координаты | | Описание закрепления на местности | Средняя квадратическая погрешность определения координат характерных точек границ земельного участка, м |
| | X | Y | | |
| 1 | 2 | 3 | 4 | 5 |
| 5581 | 776368.51 | 1301423.23 | данные отсутствуют | данные отсутствуют |
| 5582 | 776412.79 | 1301452.74 | данные отсутствуют | данные отсутствуют |
| 5583 | 776388.78 | 1301485.98 | данные отсутствуют | данные отсутствуют |
| 5584 | 776409.11 | 1301521.1 | данные отсутствуют | данные отсутствуют |
| 5585 | 776412.8 | 1301554.38 | данные отсутствуют | данные отсутствуют |
| 5586 | 776435.04 | 1301560 | данные отсутствуют | данные отсутствуют |
| 5587 | 776462.64 | 1301545.25 | данные отсутствуют | данные отсутствуют |
| 5588 | 776451.61 | 1301571.01 | данные отсутствуют | данные отсутствуют |
| 5589 | 776475.65 | 1301596.9 | данные отсутствуют | данные отсутствуют |
| 5590 | 776520.05 | 1301571.09 | данные отсутствуют | данные отсутствуют |
| 5591 | 776577.34 | 1301582.18 | данные отсутствуют | данные отсутствуют |
| 5592 | 776588.49 | 1301556.22 | данные отсутствуют | данные отсутствуют |
| 5593 | 776560.78 | 1301537.74 | данные отсутствуют | данные отсутствуют |
| 5594 | 776579.24 | 1301513.79 | данные отсутствуют | данные отсутствуют |
| 5595 | 776660.52 | 1301476.83 | данные отсутствуют | данные отсутствуют |

| | | |
|-------------------------------|---------|-------------------|
| Государственный регистратор | | ФГИС ЕГРН |
| полное наименование должности | подпись | инициалы, фамилия |

М.П.

Раздел 3.2

Выписка из Единого государственного реестра недвижимости об объекте недвижимости
Описание местоположения земельного участка

| | | | |
|---------------------------------------|--------------------|--|----------------------|
| Земельный участок | | | |
| (вид объекта недвижимости) | | | |
| Лист № | Раздела 3.2 | Всего листов раздела 3.2 : ____ | Всего разделов: ____ |
| Всего листов выписки: ____ | | | |
| 15.11.2021 № 99/2021/430772807 | | | |
| Кадастровый номер: | | 02:17:000000:182(единое землепользование) | |

| Сведения о характерных точках границы земельного участка | | | | |
|--|------------|------------|-----------------------------------|---|
| Система координат | | | | |
| Зона № | | | | |
| Номер точки | Координаты | | Описание закрепления на местности | Средняя квадратическая погрешность определения координат характерных точек границ земельного участка, м |
| | X | Y | | |
| 1 | 2 | 3 | 4 | 5 |
| 5596 | 776741.83 | 1301445.42 | данные отсутствуют | данные отсутствуют |
| 5597 | 776799.12 | 1301417.7 | данные отсутствуют | данные отсутствуют |
| 5598 | 776939.61 | 1301317.9 | данные отсутствуют | данные отсутствуют |
| 5599 | 777044.91 | 1301261.9 | данные отсутствуют | данные отсутствуют |
| 5600 | 777085.57 | 1301240.27 | данные отсутствуют | данные отсутствуют |
| 5601 | 777163.18 | 1301192.22 | данные отсутствуют | данные отсутствуют |
| 5602 | 777275.86 | 1301264.3 | данные отсутствуют | данные отсутствуют |
| 5603 | 777392.39 | 1301194.08 | данные отсутствуют | данные отсутствуют |
| 5604 | 777529.15 | 1301101.68 | данные отсутствуют | данные отсутствуют |
| 5605 | 777619.67 | 1301016.67 | данные отсутствуют | данные отсутствуют |
| 5606 | 777736.08 | 1300990.78 | данные отсутствуют | данные отсутствуют |
| 5607 | 777774.89 | 1300976.02 | данные отсутствуют | данные отсутствуют |
| 5608 | 777821.09 | 1301000.03 | данные отсутствуют | данные отсутствуют |
| 5609 | 777848.82 | 1300966.78 | данные отсутствуют | данные отсутствуют |
| 5610 | 777887.56 | 1300999.95 | данные отсутствуют | данные отсутствуют |

| | | |
|-------------------------------|---------|-------------------|
| Государственный регистратор | | ФГИС ЕГРН |
| полное наименование должности | подпись | инициалы, фамилия |

М.П.

| | | | |
|---------------------------------------|--------------------|--|----------------------|
| Земельный участок | | | |
| (вид объекта недвижимости) | | | |
| Лист № | Раздела 3.2 | Всего листов раздела 3.2 : ____ | Всего разделов: ____ |
| Всего листов выписки: ____ | | | |
| 15.11.2021 № 99/2021/430772807 | | | |
| Кадастровый номер: | | 02:17:000000:182(единое землепользование) | |

| Сведения о характерных точках границы земельного участка | | | | |
|--|------------|------------|-----------------------------------|---|
| Система координат | | | | |
| Зона № | | | | |
| Номер точки | Координаты | | Описание закрепления на местности | Средняя квадратическая погрешность определения координат характерных точек границ земельного участка, м |
| | X | Y | | |
| 1 | 2 | 3 | 4 | 5 |
| 5611 | 777876.48 | 1301012.88 | данные отсутствуют | данные отсутствуют |
| 5612 | 777894.96 | 1301059.09 | данные отсутствуют | данные отсутствуют |
| 5613 | 777878.39 | 1301075.63 | данные отсутствуют | данные отсутствуют |
| 5614 | 777848.87 | 1301055.31 | данные отсутствуют | данные отсутствуют |
| 5615 | 777828.44 | 1301073.86 | данные отсутствуют | данные отсутствуют |
| 5616 | 777828.43 | 1301110.83 | данные отсутствуют | данные отсутствуют |
| 5617 | 777821.04 | 1301155.17 | данные отсутствуют | данные отсутствуют |
| 5618 | 77782.28 | 1301173.58 | данные отсутствуют | данные отсутствуют |
| 5619 | 77717.6 | 1301180.99 | данные отсутствуют | данные отсутствуют |
| 5620 | 777665.86 | 1301171.74 | данные отсутствуют | данные отсутствуют |
| 5621 | 777669.49 | 1301190.3 | данные отсутствуют | данные отсутствуют |
| 5622 | 777700.92 | 1301218.05 | данные отсутствуют | данные отсутствуют |
| 5623 | 777761.9 | 1301293.81 | данные отсутствуют | данные отсутствуют |
| 5624 | 777811.91 | 1301264.3 | данные отсутствуют | данные отсутствуют |
| 5625 | 777839.58 | 1301242.14 | данные отсутствуют | данные отсутствуют |

| | | |
|-------------------------------|---------|-------------------|
| Государственный регистратор | | ФГИС ЕГРН |
| полное наименование должности | подпись | инициалы, фамилия |

М.П.

Раздел 3.2

Выписка из Единого государственного реестра недвижимости об объекте недвижимости
Описание местоположения земельного участка

| | | | |
|---------------------------------------|--------------------|--|----------------------|
| Земельный участок | | | |
| (вид объекта недвижимости) | | | |
| Лист № | Раздела 3.2 | Всего листов раздела 3.2 : ____ | Всего разделов: ____ |
| Всего листов выписки: ____ | | | |
| 15.11.2021 № 99/2021/430772807 | | | |
| Кадастровый номер: | | 02:17:000000:182(единое землепользование) | |

| Сведения о характерных точках границы земельного участка | | | | |
|--|------------|------------|-----------------------------------|---|
| Система координат | | | | |
| Зона № | | | | |
| Номер точки | Координаты | | Описание закрепления на местности | Средняя квадратическая погрешность определения координат характерных точек границ земельного участка, м |
| | X | Y | | |
| 1 | 2 | 3 | 4 | 5 |
| 5626 | 777893.11 | 1301297.5 | данные отсутствуют | данные отсутствуют |
| 5627 | 777958.81 | 1301382.43 | данные отсутствуют | данные отсутствуют |
| 5628 | 778024.32 | 1301465.68 | данные отсутствуют | данные отсутствуют |
| 5629 | 778042.86 | 1301465.74 | данные отсутствуют | данные отсутствуют |
| 5630 | 778009.66 | 1301397.3 | данные отсутствуют | данные отсутствуют |
| 5631 | 777965.31 | 1301279.01 | данные отсутствуют | данные отсутствуют |
| 5632 | 777913.56 | 1301171.82 | данные отсутствуют | данные отсутствуют |
| 5633 | 777924.65 | 1301144.11 | данные отсутствуют | данные отсутствуют |
| 5634 | 777946.82 | 1301112.7 | данные отсутствуют | данные отсутствуют |
| 5635 | 777983.74 | 1301072.11 | данные отсутствуют | данные отсутствуют |
| 5636 | 778035.4 | 1301079.5 | данные отсутствуют | данные отсутствуют |
| 5637 | 778018.78 | 1301116.37 | данные отсутствуют | данные отсутствуют |
| 5638 | 777998.5 | 1301125.54 | данные отсутствуют | данные отсутствуют |
| 5639 | 777985.51 | 1301140.4 | данные отсутствуют | данные отсутствуют |
| 5640 | 777965.19 | 1301184.74 | данные отсутствуют | данные отсутствуют |

| | | |
|-------------------------------|---------|-------------------|
| Государственный регистратор | | ФГИС ЕГРН |
| полное наименование должности | подпись | инициалы, фамилия |

М.П.

Выписка из Единого государственного реестра недвижимости об объекте недвижимости
Описание местоположения земельного участка

| | | | |
|---------------------------------------|--------------------|--|----------------------|
| Земельный участок | | | |
| (вид объекта недвижимости) | | | |
| Лист № | Раздела 3.2 | Всего листов раздела 3.2 : ____ | Всего разделов: ____ |
| Всего листов выписки: ____ | | | |
| 15.11.2021 № 99/2021/430772807 | | | |
| Кадастровый номер: | | 02:17:000000:182(единое землепользование) | |

| Сведения о характерных точках границы земельного участка | | | | |
|--|------------|------------|-----------------------------------|---|
| Система координат | | | | |
| Зона № | | | | |
| Номер точки | Координаты | | Описание закрепления на местности | Средняя квадратическая погрешность определения координат характерных точек границ земельного участка, м |
| | X | Y | | |
| 1 | 2 | 3 | 4 | 5 |
| 5641 | 778034.6 | 1301218.75 | данные отсутствуют | данные отсутствуют |
| 5642 | 778059.18 | 1301231.31 | данные отсутствуют | данные отсутствуют |
| 5643 | 778116.78 | 1301262.46 | данные отсутствуют | данные отсутствуют |
| 5644 | 778150 | 1301266.16 | данные отсутствуют | данные отсутствуют |
| 5645 | 778168.47 | 1301310.43 | данные отсутствуют | данные отсутствуют |
| 5646 | 778146.3 | 1301339.98 | данные отсутствуют | данные отсутствуют |
| 5647 | 778120.42 | 1301380.64 | данные отсутствуют | данные отсутствуют |
| 5648 | 778111.18 | 1301423.15 | данные отсутствуют | данные отсутствуют |
| 5649 | 778135.22 | 1301439.87 | данные отсутствуют | данные отсутствуют |
| 5650 | 778151.85 | 1301428.8 | данные отсутствуют | данные отсутствуют |
| 5651 | 778170.32 | 1301510.02 | данные отсутствуют | данные отсутствуют |
| 5652 | 778199.89 | 1301576.56 | данные отсутствуют | данные отсутствуют |
| 5653 | 778260.89 | 1301567.39 | данные отсутствуют | данные отсутствуют |
| 5654 | 778275.65 | 1301595.02 | данные отсутствуют | данные отсутствуют |
| 5655 | 778249.8 | 1301615.34 | данные отсутствуют | данные отсутствуют |

| | | |
|-------------------------------|---------|-------------------|
| Государственный регистратор | | ФГИС ЕГРН |
| полное наименование должности | подпись | инициалы, фамилия |

М.П.

Раздел 3.2

Выписка из Единого государственного реестра недвижимости об объекте недвижимости
Описание местоположения земельного участка

| | | | |
|---------------------------------------|--------------------|--|----------------------|
| Земельный участок | | | |
| (вид объекта недвижимости) | | | |
| Лист № | Раздела 3.2 | Всего листов раздела 3.2 : ____ | Всего разделов: ____ |
| Всего листов выписки: ____ | | | |
| 15.11.2021 № 99/2021/430772807 | | | |
| Кадастровый номер: | | 02:17:000000:182(единое землепользование) | |

| Сведения о характерных точках границы земельного участка | | | | |
|--|------------|------------|-----------------------------------|---|
| Система координат | | | | |
| Зона № | | | | |
| Номер точки | Координаты | | Описание закрепления на местности | Средняя квадратическая погрешность определения координат характерных точек границ земельного участка, м |
| | X | Y | | |
| 1 | 2 | 3 | 4 | 5 |
| 5656 | 778255.33 | 1301654.18 | данные отсутствуют | данные отсутствуют |
| 5657 | 778277.57 | 1301659.79 | данные отсутствуют | данные отсутствуют |
| 5658 | 778310.89 | 1301606.19 | данные отсутствуют | данные отсутствуют |
| 5659 | 778338.57 | 1301598.82 | данные отсутствуют | данные отсутствуют |
| 5660 | 778329.38 | 1301565.47 | данные отсутствуют | данные отсутствуют |
| 5661 | 778292.4 | 1301548.75 | данные отсутствуют | данные отсутствуют |
| 5662 | 778259.14 | 1301522.94 | данные отсутствуют | данные отсутствуют |
| 5663 | 778214.8 | 1301469.36 | данные отсутствуют | данные отсутствуют |
| 5664 | 778196.31 | 1301432.4 | данные отсутствуют | данные отсутствуют |
| 5665 | 778211.1 | 1301397.3 | данные отсутствуют | данные отсутствуют |
| 5666 | 778203.71 | 1301343.7 | данные отсутствуют | данные отсутствуют |
| 5667 | 778211.1 | 1301306.74 | данные отсутствуют | данные отсутствуют |
| 5668 | 778198.16 | 1301258.67 | данные отсутствуют | данные отсутствуют |
| 5669 | 778161.2 | 1301234.64 | данные отсутствуют | данные отсутствуют |
| 5670 | 778148.26 | 1301188.46 | данные отсутствуют | данные отсутствуют |

| | | |
|-------------------------------|---------|-------------------|
| Государственный регистратор | | ФГИС ЕГРН |
| полное наименование должности | подпись | инициалы, фамилия |

М.П.

| | | | |
|---------------------------------------|--------------------|--|----------------------|
| Земельный участок | | | |
| (вид объекта недвижимости) | | | |
| Лист № | Раздела 3.2 | Всего листов раздела 3.2 : ____ | Всего разделов: ____ |
| Всего листов выписки: ____ | | | |
| 15.11.2021 № 99/2021/430772807 | | | |
| Кадастровый номер: | | 02:17:000000:182(единое землепользование) | |

| Сведения о характерных точках границы земельного участка | | | | |
|--|------------|------------|-----------------------------------|---|
| Система координат | | | | |
| Зона № | | | | |
| Номер точки | Координаты | | Описание закрепления на местности | Средняя квадратическая погрешность определения координат характерных точек границ земельного участка, м |
| | X | Y | | |
| 1 | 2 | 3 | 4 | 5 |
| 5671 | 778161.2 | 1301134.88 | данные отсутствуют | данные отсутствуют |
| 5672 | 778198.1 | 1301116.46 | данные отсутствуют | данные отсутствуют |
| 5673 | 778277.56 | 1301134.94 | данные отсутствуют | данные отсутствуют |
| 5674 | 778386.55 | 1301212.5 | данные отсутствуют | данные отсутствуют |
| 5675 | 778406.88 | 1301262.38 | данные отсутствуют | данные отсутствуют |
| 5676 | 778425.3 | 1301301.07 | данные отсутствуют | данные отсутствуют |
| 5677 | 778395.86 | 1301286.34 | данные отсутствуют | данные отсутствуют |
| 5678 | 778351.5 | 1301273.39 | данные отсутствуют | данные отсутствуют |
| 5679 | 778312.63 | 1301299.26 | данные отсутствуют | данные отсутствуют |
| 5680 | 778284.91 | 1301325.2 | данные отсутствуют | данные отсутствуют |
| 5681 | 778281.21 | 1301371.42 | данные отсутствуют | данные отсутствуют |
| 5682 | 778312.69 | 1301358.56 | данные отсутствуют | данные отсутствуют |
| 5683 | 778342.3 | 1301330.77 | данные отсутствуют | данные отсутствуют |
| 5684 | 778373.67 | 1301308.66 | данные отсутствуют | данные отсутствуют |
| 5685 | 778451.28 | 1301351.17 | данные отсутствуют | данные отсутствуют |

| | | |
|-------------------------------|---------|-------------------|
| Государственный регистратор | | ФГИС ЕГРН |
| полное наименование должности | подпись | инициалы, фамилия |

М.П.

Раздел 3.2

Выписка из Единого государственного реестра недвижимости об объекте недвижимости
Описание местоположения земельного участка

| | | | |
|---------------------------------------|--------------------|--|----------------------|
| Земельный участок | | | |
| (вид объекта недвижимости) | | | |
| Лист № | Раздела 3.2 | Всего листов раздела 3.2 : ____ | Всего разделов: ____ |
| Всего листов выписки: ____ | | | |
| 15.11.2021 № 99/2021/430772807 | | | |
| Кадастровый номер: | | 02:17:000000:182(единое землепользование) | |

| Сведения о характерных точках границы земельного участка | | | | |
|--|------------|------------|-----------------------------------|---|
| Система координат | | | | |
| Зона № | | | | |
| Номер точки | Координаты | | Описание закрепления на местности | Средняя квадратическая погрешность определения координат характерных точек границ земельного участка, м |
| | X | Y | | |
| 1 | 2 | 3 | 4 | 5 |
| 5686 | 778479 | 1301349.31 | данные отсутствуют | данные отсутствуют |
| 5687 | 778517.76 | 1301395.46 | данные отсутствуют | данные отсутствуют |
| 5688 | 778558.48 | 1301389.98 | данные отсутствуют | данные отсутствуют |
| 5689 | 778589.95 | 1301347.41 | данные отсутствуют | данные отсутствуют |
| 5690 | 778530.82 | 1301266.06 | данные отсутствуют | данные отсутствуют |
| 5691 | 778442.11 | 1301169.98 | данные отсутствуют | данные отсутствуют |
| 5692 | 778445.8 | 1301103.46 | данные отсутствуют | данные отсутствуют |
| 5693 | 778462.44 | 1300990.7 | данные отсутствуют | данные отсутствуют |
| 5694 | 778504.94 | 1300924.19 | данные отсутствуют | данные отсутствуют |
| 5695 | 778545.59 | 1300883.55 | данные отсутствуют | данные отсутствуют |
| 5696 | 778530.82 | 1300835.47 | данные отсутствуют | данные отсутствуют |
| 5697 | 778539.93 | 1300816.24 | данные отсутствуют | данные отсутствуют |
| 5698 | 778600.64 | 1300842.86 | данные отсутствуют | данные отсутствуют |
| 5699 | 778879.66 | 1300918.3 | данные отсутствуют | данные отсутствуют |
| 5700 | 778883.68 | 1300929.73 | данные отсутствуют | данные отсутствуют |

| | | |
|-------------------------------|---------|-------------------|
| Государственный регистратор | | ФГИС ЕГРН |
| полное наименование должности | подпись | инициалы, фамилия |

М.П.

Выписка из Единого государственного реестра недвижимости об объекте недвижимости
Описание местоположения земельного участка

| | | | |
|---------------------------------------|--------------------|--|----------------------|
| Земельный участок | | | |
| (вид объекта недвижимости) | | | |
| Лист № | Раздела 3.2 | Всего листов раздела 3.2 : ____ | Всего разделов: ____ |
| Всего листов выписки: ____ | | | |
| 15.11.2021 № 99/2021/430772807 | | | |
| Кадастровый номер: | | 02:17:000000:182(единое землепользование) | |

| Сведения о характерных точках границы земельного участка | | | | |
|--|------------|------------|-----------------------------------|---|
| Система координат | | | | |
| Зона № | | | | |
| Номер точки | Координаты | | Описание закрепления на местности | Средняя квадратическая погрешность определения координат характерных точек границ земельного участка, м |
| | X | Y | | |
| 1 | 2 | 3 | 4 | 5 |
| 5701 | 778931.78 | 1300944.59 | данные отсутствуют | данные отсутствуют |
| 5702 | 778972.23 | 1300963.3 | данные отсутствуют | данные отсутствуют |
| 5703 | 779002.14 | 1300994.26 | данные отсутствуют | данные отсутствуют |
| 5704 | 778992.71 | 1301060.94 | данные отсутствуют | данные отсутствуют |
| 5705 | 778966.85 | 1301101.52 | данные отсутствуют | данные отсутствуют |
| 5706 | 778937.33 | 1301107.06 | данные отсутствуют | данные отсутствуют |
| 5707 | 778920.75 | 1301099.66 | данные отсутствуют | данные отсутствуют |
| 5708 | 778889.33 | 1301064.62 | данные отсутствуют | данные отсутствуют |
| 5709 | 778874.44 | 1301090.5 | данные отсутствуют | данные отсутствуют |
| 5710 | 778870.74 | 1301114.54 | данные отсутствуют | данные отсутствуют |
| 5711 | 778881.82 | 1301120.1 | данные отсутствуют | данные отсутствуют |
| 5712 | 778852.26 | 1301177.36 | данные отсутствуют | данные отсутствуют |
| 5713 | 778870.74 | 1301225.42 | данные отсутствуют | данные отсутствуют |
| 5714 | 778867.05 | 1301279.01 | данные отсутствуют | данные отсутствуют |
| 5715 | 778841.17 | 1301321.5 | данные отсутствуют | данные отсутствуют |

| | | |
|-------------------------------|---------|-------------------|
| Государственный регистратор | | ФГИС ЕГРН |
| полное наименование должности | подпись | инициалы, фамилия |

М.П.

Раздел 3.2

Выписка из Единого государственного реестра недвижимости об объекте недвижимости
Описание местоположения земельного участка

| | | | |
|---------------------------------------|--------------------|--|----------------------|
| Земельный участок | | | |
| (вид объекта недвижимости) | | | |
| Лист № | Раздела 3.2 | Всего листов раздела 3.2 : ____ | Всего разделов: ____ |
| Всего листов выписки: ____ | | | |
| 15.11.2021 № 99/2021/430772807 | | | |
| Кадастровый номер: | | 02:17:000000:182(единое землепользование) | |

| Сведения о характерных точках границы земельного участка | | | | |
|--|------------|------------|-----------------------------------|---|
| Система координат | | | | |
| Зона № | | | | |
| Номер точки | Координаты | | Описание закрепления на местности | Средняя квадратическая погрешность определения координат характерных точек границ земельного участка, м |
| | X | Y | | |
| 1 | 2 | 3 | 4 | 5 |
| 5716 | 778826.45 | 1301358.37 | данные отсутствуют | данные отсутствуют |
| 5717 | 778806.18 | 1301325.2 | данные отсутствуют | данные отсутствуют |
| 5718 | 778772.9 | 1301302.96 | данные отсутствуют | данные отсутствуют |
| 5719 | 778772.79 | 1301340 | данные отсутствуют | данные отсутствуют |
| 5720 | 778763.56 | 1301362.1 | данные отсутствуют | данные отсутствуют |
| 5721 | 778719.26 | 1301367.63 | данные отсутствуют | данные отсутствуют |
| 5722 | 778656.48 | 1301325.14 | данные отсутствуют | данные отсутствуют |
| 5723 | 778641.58 | 1301352.93 | данные отсутствуют | данные отсутствуют |
| 5724 | 778671.16 | 1301386.21 | данные отсутствуют | данные отсутствуют |
| 5725 | 778691.48 | 1301399.15 | данные отсутствуют | данные отсутствуют |
| 5726 | 778708.11 | 1301430.58 | данные отсутствуют | данные отсутствуют |
| 5727 | 778733.98 | 1301471.22 | данные отсутствуют | данные отсутствуют |
| 5728 | 778743.22 | 1301606.11 | данные отсутствуют | данные отсутствуют |
| 5729 | 778726.6 | 1301637.46 | данные отсутствуют | данные отсутствуют |
| 5730 | 778680.45 | 1301650.4 | данные отсутствуют | данные отсутствуют |

| | | |
|-------------------------------|---------|-------------------|
| Государственный регистратор | | ФГИС ЕГРН |
| полное наименование должности | подпись | инициалы, фамилия |

М.П.

| | | | |
|---------------------------------------|--------------------|--|----------------------|
| Земельный участок | | | |
| (вид объекта недвижимости) | | | |
| Лист № | Раздела 3.2 | Всего листов раздела 3.2 : ____ | Всего разделов: ____ |
| Всего листов выписки: ____ | | | |
| 15.11.2021 № 99/2021/430772807 | | | |
| Кадастровый номер: | | 02:17:000000:182(единое землепользование) | |

| Сведения о характерных точках границы земельного участка | | | | |
|--|------------|------------|-----------------------------------|---|
| Система координат | | | | |
| Зона № | | | | |
| Номер точки | Координаты | | Описание закрепления на местности | Средняя квадратическая погрешность определения координат характерных точек границ земельного участка, м |
| | X | Y | | |
| 1 | 2 | 3 | 4 | 5 |
| 5731 | 778637.94 | 1301654.1 | данные отсутствуют | данные отсутствуют |
| 5732 | 778608.38 | 1301661.47 | данные отсутствуют | данные отсутствуют |
| 5733 | 778588.06 | 1301663.33 | данные отсутствуют | данные отсутствуют |
| 5734 | 778565.92 | 1301641.22 | данные отсутствуют | данные отсутствуют |
| 5735 | 778523.41 | 1301620.9 | данные отсутствуют | данные отсутствуют |
| 5736 | 778504.94 | 1301583.94 | данные отсутствуют | данные отсутствуют |
| 5737 | 778488.19 | 1301617.2 | данные отсутствуют | данные отсутствуют |
| 5738 | 778484.49 | 1301628.22 | данные отсутствуют | данные отсутствуют |
| 5739 | 778436.5 | 1301639.31 | данные отсутствуют | данные отсутствуют |
| 5740 | 778395.8 | 1301672.64 | данные отсутствуют | данные отсутствуют |
| 5741 | 778393.94 | 1301705.82 | данные отсутствуют | данные отсутствуют |
| 5742 | 778358.9 | 1301692.9 | данные отсутствуют | данные отсутствуют |
| 5743 | 778347.74 | 1301722.54 | данные отсутствуют | данные отсутствуют |
| 5744 | 778338.5 | 1301792.77 | данные отсутствуют | данные отсутствуют |
| 5745 | 778305.29 | 1301813.01 | данные отсутствуют | данные отсутствуют |

| | | |
|-------------------------------|---------|-------------------|
| Государственный регистратор | | ФГИС ЕГРН |
| полное наименование должности | подпись | инициалы, фамилия |

М.П.

Раздел 3.2

Выписка из Единого государственного реестра недвижимости об объекте недвижимости
Описание местоположения земельного участка

| | | | |
|---------------------------------------|--------------------|--|----------------------|
| Земельный участок | | | |
| (вид объекта недвижимости) | | | |
| Лист № | Раздела 3.2 | Всего листов раздела 3.2 : ____ | Всего разделов: ____ |
| Всего листов выписки: ____ | | | |
| 15.11.2021 № 99/2021/430772807 | | | |
| Кадастровый номер: | | 02:17:000000:182(единое землепользование) | |

| Сведения о характерных точках границы земельного участка | | | | |
|--|------------|------------|-----------------------------------|---|
| Система координат | | | | |
| Зона № | | | | |
| Номер точки | Координаты | | Описание закрепления на местности | Средняя квадратическая погрешность определения координат характерных точек границ земельного участка, м |
| | X | Y | | |
| 1 | 2 | 3 | 4 | 5 |
| 5746 | 778275.77 | 1301785.38 | данные отсутствуют | данные отсутствуют |
| 5747 | 778253.5 | 1301811.25 | данные отсутствуют | данные отсутствуют |
| 5748 | 778222.08 | 1301835.26 | данные отсутствуют | данные отсутствуют |
| 5749 | 778199.9 | 1301870.38 | данные отсутствуют | данные отсутствуют |
| 5750 | 778174.08 | 1301888.8 | данные отсутствуют | данные отсутствуют |
| 5751 | 778114.94 | 1301874.02 | данные отсутствуют | данные отсутствуют |
| 5752 | 778114.88 | 1301890.74 | данные отсутствуют | данные отсутствуют |
| 5753 | 778159.23 | 1301948.03 | данные отсутствуют | данные отсутствуют |
| 5754 | 778185.11 | 1302031.18 | данные отсутствуют | данные отсутствуют |
| 5755 | 778240.56 | 1302070.06 | данные отсутствуют | данные отсутствуют |
| 5756 | 778236.97 | 1302045.95 | данные отсутствуют | данные отсутствуют |
| 5757 | 778188.92 | 1301949.86 | данные отсутствуют | данные отсутствуют |
| 5758 | 778196.31 | 1301907.38 | данные отсутствуют | данные отсутствуют |
| 5759 | 778249.85 | 1301883.41 | данные отсутствуют | данные отсутствуют |
| 5760 | 778275.72 | 1301888.96 | данные отсутствуют | данные отсутствуют |

| | | |
|-------------------------------|---------|-------------------|
| Государственный регистратор | | ФГИС ЕГРН |
| полное наименование должности | подпись | инициалы, фамилия |

М.П.

Выписка из Единого государственного реестра недвижимости об объекте недвижимости
Описание местоположения земельного участка

| | | | |
|---------------------------------------|--------------------|--|----------------------|
| Земельный участок | | | |
| (вид объекта недвижимости) | | | |
| Лист № | Раздела 3.2 | Всего листов раздела 3.2 : ____ | Всего разделов: ____ |
| Всего листов выписки: ____ | | | |
| 15.11.2021 № 99/2021/430772807 | | | |
| Кадастровый номер: | | 02:17:000000:182(единое землепользование) | |

| Сведения о характерных точках границы земельного участка | | | | |
|--|------------|------------|-----------------------------------|---|
| Система координат | | | | |
| Зона № | | | | |
| Номер точки | Координаты | | Описание закрепления на местности | Средняя квадратическая погрешность определения координат характерных точек границ земельного участка, м |
| | X | Y | | |
| 1 | 2 | 3 | 4 | 5 |
| 5761 | 778283.17 | 1301864.93 | данные отсутствуют | данные отсутствуют |
| 5762 | 778312.68 | 1301863.09 | данные отсутствуют | данные отсутствуют |
| 5763 | 778333.06 | 1301820.58 | данные отсутствуют | данные отсутствуют |
| 5764 | 778340.34 | 1301820.58 | данные отсутствуют | данные отсутствуют |
| 5765 | 778344.04 | 1301892.58 | данные отсутствуют | данные отсутствуют |
| 5766 | 778340.34 | 1301927.7 | данные отсутствуют | данные отсутствуют |
| 5767 | 778355.24 | 1301911.07 | данные отсутствуют | данные отсутствуют |
| 5768 | 778355.25 | 1301864.85 | данные отсутствуют | данные отсутствуют |
| 5769 | 778359.95 | 1301817.86 | данные отсутствуют | данные отсутствуют |
| 5770 | 778368.19 | 1301761.44 | данные отсутствуют | данные отсутствуют |
| 5771 | 778401.39 | 1301761.44 | данные отсутствуют | данные отсутствуют |
| 5772 | 778399.6 | 1301720.78 | данные отсутствуют | данные отсутствуют |
| 5773 | 778430.9 | 1301722.62 | данные отсутствуют | данные отсутствуют |
| 5774 | 778427.2 | 1301774.3 | данные отсутствуют | данные отсутствуют |
| 5775 | 778417.96 | 1301789.06 | данные отсутствуют | данные отсутствуют |

| | | |
|-------------------------------|---------|-------------------|
| Государственный регистратор | | ФГИС ЕГРН |
| полное наименование должности | подпись | инициалы, фамилия |

М.П.

Раздел 3.2

Выписка из Единого государственного реестра недвижимости об объекте недвижимости
Описание местоположения земельного участка

| | | | |
|---------------------------------------|--------------------|--|----------------------|
| Земельный участок | | | |
| (вид объекта недвижимости) | | | |
| Лист № | Раздела 3.2 | Всего листов раздела 3.2 : ____ | Всего разделов: ____ |
| Всего листов выписки: ____ | | | |
| 15.11.2021 № 99/2021/430772807 | | | |
| Кадастровый номер: | | 02:17:000000:182(единое землепользование) | |

| Сведения о характерных точках границы земельного участка | | | | |
|--|------------|------------|-----------------------------------|---|
| Система координат | | | | |
| Зона № | | | | |
| Номер точки | Координаты | | Описание закрепления на местности | Средняя квадратическая погрешность определения координат характерных точек границ земельного участка, м |
| | X | Y | | |
| 1 | 2 | 3 | 4 | 5 |
| 5776 | 778412.42 | 1301848.22 | данные отсутствуют | данные отсутствуют |
| 5777 | 778423.57 | 1301850.14 | данные отсутствуют | данные отсутствуют |
| 5778 | 778427.32 | 1301809.41 | данные отсутствуют | данные отсутствуют |
| 5779 | 778443.96 | 1301750.27 | данные отсутствуют | данные отсутствуют |
| 5780 | 778464.29 | 1301711.47 | данные отсутствуют | данные отсутствуют |
| 5781 | 778469.83 | 1301681.95 | данные отсутствуют | данные отсутствуют |
| 5782 | 778490.05 | 1301676.43 | данные отсутствуют | данные отсутствуют |
| 5783 | 778502.98 | 1301704.08 | данные отсутствуют | данные отсутствуют |
| 5784 | 778530.71 | 1301720.78 | данные отсутствуют | данные отсутствуют |
| 5785 | 778560.33 | 1301709.7 | данные отсутствуют | данные отсутствуют |
| 5786 | 778600.98 | 1301709.7 | данные отсутствуют | данные отсутствуют |
| 5787 | 778665.68 | 1301689.38 | данные отсутствуют | данные отсутствуют |
| 5788 | 778754.31 | 1301669.06 | данные отсутствуют | данные отсутствуют |
| 5789 | 778752.46 | 1301681.89 | данные отсутствуют | данные отсутствуют |
| 5790 | 778709.96 | 1301781.7 | данные отсутствуют | данные отсутствуют |

| | | |
|-------------------------------|---------|-------------------|
| Государственный регистратор | | ФГИС ЕГРН |
| полное наименование должности | подпись | инициалы, фамилия |

М.П.

| | | | |
|---------------------------------------|--------------------|--|----------------------|
| Земельный участок | | | |
| (вид объекта недвижимости) | | | |
| Лист № | Раздела 3.2 | Всего листов раздела 3.2 : ____ | Всего разделов: ____ |
| Всего листов выписки: ____ | | | |
| 15.11.2021 № 99/2021/430772807 | | | |
| Кадастровый номер: | | 02:17:000000:182(единое землепользование) | |

| Сведения о характерных точках границы земельного участка | | | | |
|--|------------|------------|-----------------------------------|---|
| Система координат | | | | |
| Зона № | | | | |
| Номер точки | Координаты | | Описание закрепления на местности | Средняя квадратическая погрешность определения координат характерных точек границ земельного участка, м |
| | X | Y | | |
| 1 | 2 | 3 | 4 | 5 |
| 5791 | 778671.15 | 1301890.72 | данные отсутствуют | данные отсутствуют |
| 5792 | 778647.12 | 1301920.29 | данные отсутствуют | данные отсутствуют |
| 5793 | 778654.52 | 1301940.62 | данные отсутствуют | данные отсутствуют |
| 5794 | 778674.96 | 1301922.16 | данные отсутствуют | данные отсутствуют |
| 5795 | 778713.78 | 1301877.81 | данные отсутствуют | данные отсутствуют |
| 5796 | 778735.95 | 1301807.55 | данные отсутствуют | данные отсутствуют |
| 5797 | 778755.71 | 1301759.58 | данные отсутствуют | данные отсутствуют |
| 5798 | 778772.9 | 1301715.23 | данные отсутствуют | данные отсутствуют |
| 5799 | 778809.82 | 1301720.78 | данные отсутствуют | данные отсутствуют |
| 5800 | 778833.84 | 1301715.23 | данные отсутствуют | данные отсутствуют |
| 5801 | 778839.44 | 1301689.3 | данные отсутствуют | данные отсутствуют |
| 5802 | 778819.12 | 1301646.77 | данные отсутствуют | данные отсутствуют |
| 5803 | 778802.48 | 1301620.91 | данные отсутствуют | данные отсутствуют |
| 5804 | 778815.42 | 1301565.47 | данные отсутствуют | данные отсутствуют |
| 5805 | 778843.14 | 1301493.39 | данные отсутствуют | данные отсутствуют |

| | | |
|-------------------------------|---------|-------------------|
| Государственный регистратор | | ФГИС ЕГРН |
| полное наименование должности | подпись | инициалы, фамилия |

М.П.

Раздел 3.2

Выписка из Единого государственного реестра недвижимости об объекте недвижимости
Описание местоположения земельного участка

| | | | |
|---------------------------------------|--------------------|--|----------------------|
| Земельный участок | | | |
| (вид объекта недвижимости) | | | |
| Лист № | Раздела 3.2 | Всего листов раздела 3.2 : ____ | Всего разделов: ____ |
| Всего листов выписки: ____ | | | |
| 15.11.2021 № 99/2021/430772807 | | | |
| Кадастровый номер: | | 02:17:000000:182(единое землепользование) | |

| Сведения о характерных точках границы земельного участка | | | | |
|--|------------|------------|-----------------------------------|---|
| Система координат | | | | |
| Зона № | | | | |
| Номер точки | Координаты | | Описание закрепления на местности | Средняя квадратическая погрешность определения координат характерных точек границ земельного участка, м |
| | X | Y | | |
| 1 | 2 | 3 | 4 | 5 |
| 5806 | 778852.38 | 1301456.43 | данные отсутствуют | данные отсутствуют |
| 5807 | 778894.89 | 1301386.21 | данные отсутствуют | данные отсутствуют |
| 5808 | 778931.08 | 1301340.99 | данные отсутствуют | данные отсутствуют |
| 5809 | 778998.33 | 1301256.91 | данные отсутствуют | данные отсутствуют |
| 5810 | 779013.1 | 1301257.49 | данные отсутствуют | данные отсутствуют |
| 5811 | 779028.58 | 1301245.94 | данные отсутствуют | данные отсутствуют |
| 5812 | 779041.27 | 1301250.37 | данные отсутствуют | данные отсутствуют |
| 5813 | 774931.65 | 1306010.47 | данные отсутствуют | данные отсутствуют |
| 5814 | 774940.36 | 1305989.38 | данные отсутствуют | данные отсутствуют |
| 5815 | 775568.94 | 1306398.99 | данные отсутствуют | данные отсутствуют |
| 5816 | 775563.88 | 1306409.26 | данные отсутствуют | данные отсутствуют |
| 5817 | 775542.64 | 1306401.52 | данные отсутствуют | данные отсутствуют |
| 5818 | 775515.93 | 1306453.68 | данные отсутствуют | данные отсутствуют |
| 5819 | 775555.7 | 1306470.33 | данные отсутствуют | данные отсутствуют |
| 5820 | 775569.74 | 1306473.45 | данные отсутствуют | данные отсутствуют |

| | | |
|-------------------------------|---------|-------------------|
| Государственный регистратор | | ФГИС ЕГРН |
| полное наименование должности | подпись | инициалы, фамилия |

М.П.

Выписка из Единого государственного реестра недвижимости об объекте недвижимости
Описание местоположения земельного участка

| | | | |
|---------------------------------------|--------------------|--|----------------------|
| Земельный участок | | | |
| (вид объекта недвижимости) | | | |
| Лист № | Раздела 3.2 | Всего листов раздела 3.2 : ____ | Всего разделов: ____ |
| Всего листов выписки: ____ | | | |
| 15.11.2021 № 99/2021/430772807 | | | |
| Кадастровый номер: | | 02:17:000000:182(единое землепользование) | |

| Сведения о характерных точках границы земельного участка | | | | |
|--|------------|------------|-----------------------------------|---|
| Система координат | | | | |
| Зона № | | | | |
| Номер точки | Координаты | | Описание закрепления на местности | Средняя квадратическая погрешность определения координат характерных точек границ земельного участка, м |
| | X | Y | | |
| 1 | 2 | 3 | 4 | 5 |
| 5821 | 775592.12 | 1306420.4 | данные отсутствуют | данные отсутствуют |
| 5822 | 775577.54 | 1306414.65 | данные отсутствуют | данные отсутствуют |
| 5823 | 775589.93 | 1306398.23 | данные отсутствуют | данные отсутствуют |
| 5824 | 775596.03 | 1306404.31 | данные отсутствуют | данные отсутствуют |
| 5825 | 775846.25 | 1306298.13 | данные отсутствуют | данные отсутствуют |
| 5826 | 776293.26 | 1306225.52 | данные отсутствуют | данные отсутствуют |
| 5827 | 776350 | 1306262.73 | данные отсутствуют | данные отсутствуют |
| 5828 | 776415.92 | 1306163.66 | данные отсутствуют | данные отсутствуют |
| 5829 | 776412.06 | 1306158.75 | данные отсутствуют | данные отсутствуют |
| 5830 | 776419.19 | 1306136.91 | данные отсутствуют | данные отсутствуют |
| 5831 | 776507.57 | 1306197.25 | данные отсутствуют | данные отсутствуют |
| 5832 | 776852.67 | 1305518.34 | данные отсутствуют | данные отсутствуют |
| 5833 | 776417.05 | 1305297.72 | данные отсутствуют | данные отсутствуют |
| 5834 | 776236.01 | 1305354.29 | данные отсутствуют | данные отсутствуют |
| 5835 | 776239.25 | 1305376.94 | данные отсутствуют | данные отсутствуют |

| | | |
|-------------------------------|---------|-------------------|
| Государственный регистратор | | ФГИС ЕГРН |
| полное наименование должности | подпись | инициалы, фамилия |

М.П.

Выписка из Единого государственного реестра недвижимости об объекте недвижимости
Описание местоположения земельного участка

| | | | |
|---------------------------------------|--------------------|--|----------------------|
| Земельный участок | | | |
| (вид объекта недвижимости) | | | |
| Лист № | Раздела 3.2 | Всего листов раздела 3.2 : ____ | Всего разделов: ____ |
| Всего листов выписки: ____ | | | |
| 15.11.2021 № 99/2021/430772807 | | | |
| Кадастровый номер: | | 02:17:000000:182(единое землепользование) | |

| Сведения о характерных точках границы земельного участка | | | | |
|--|------------|------------|-----------------------------------|---|
| Система координат | | | | |
| Зона № | | | | |
| Номер точки | Координаты | | Описание закрепления на местности | Средняя квадратическая погрешность определения координат характерных точек границ земельного участка, м |
| | X | Y | | |
| 1 | 2 | 3 | 4 | 5 |
| 5836 | 776213.73 | 1305334.4 | данные отсутствуют | данные отсутствуют |
| 5837 | 776541.51 | 1305258.11 | данные отсутствуют | данные отсутствуют |
| 5838 | 776548 | 1305209.43 | данные отсутствуют | данные отсутствуют |
| 5839 | 776550.08 | 1305209.73 | данные отсутствуют | данные отсутствуют |
| 5840 | 776576.62 | 1305182.16 | данные отсутствуют | данные отсутствуют |
| 5841 | 776633.79 | 1305184.21 | данные отсутствуют | данные отсутствуют |
| 5842 | 776663.39 | 1305145.42 | данные отсутствуют | данные отсутствуют |
| 5843 | 776680.74 | 1305196.46 | данные отсутствуют | данные отсутствуют |
| 5844 | 776731.78 | 1305220.96 | данные отсутствуют | данные отсутствуют |
| 5845 | 776841.01 | 1305252.6 | данные отсутствуют | данные отсутствуют |
| 5846 | 776858.36 | 1305284.24 | данные отсутствуют | данные отсутствуют |
| 5847 | 776866.53 | 1305284.24 | данные отсутствуют | данные отсутствуют |
| 5848 | 776858.36 | 1305252.6 | данные отсутствуют | данные отсутствуют |
| 5849 | 776887.97 | 1305256.68 | данные отсутствуют | данные отсутствуют |
| 5850 | 776899.2 | 1305240.35 | данные отсутствуют | данные отсутствуют |

| | | |
|-------------------------------|---------|-------------------|
| Государственный регистратор | | ФГИС ЕГРН |
| полное наименование должности | подпись | инициалы, фамилия |

М.П.

| | | | |
|---------------------------------------|--------------------|--|-----------------------|
| Земельный участок | | | |
| (вид объекта недвижимости) | | | |
| Лист № _____ | Раздела 3.2 | Всего листов раздела 3.2 : _____ | Всего разделов: _____ |
| Всего листов выписки: _____ | | | |
| 15.11.2021 № 99/2021/430772807 | | | |
| Кадастровый номер: | | 02:17:000000:182(единое землепользование) | |

| Сведения о характерных точках границы земельного участка | | | | |
|--|------------|------------|-----------------------------------|---|
| Система координат | | | | |
| Зона № _____ | | | | |
| Номер точки | Координаты | | Описание закрепления на местности | Средняя квадратическая погрешность определения координат характерных точек границ земельного участка, м |
| | X | Y | | |
| 1 | 2 | 3 | 4 | 5 |
| 5851 | 776915.53 | 1305244.43 | данные отсутствуют | данные отсутствуют |
| 5852 | 776964.53 | 1305280.16 | данные отсутствуют | данные отсутствуют |
| 5853 | 777016.59 | 1305284.24 | данные отсутствуют | данные отсутствуют |
| 5854 | 777040.07 | 1305241.37 | данные отсутствуют | данные отсутствуют |
| 5855 | 777046.19 | 1305215.85 | данные отсутствуют | данные отсутствуют |
| 5856 | 777060.48 | 1305175.02 | данные отсутствуют | данные отсутствуют |
| 5857 | 777072.73 | 1305115.81 | данные отсутствуют | данные отсутствуют |
| 5858 | 777056.59 | 1305102.4 | данные отсутствуют | данные отсутствуют |
| 5859 | 777061.88 | 1305097.1 | данные отсутствуют | данные отсутствуют |
| 5860 | 777102.16 | 1305115.23 | данные отсутствуют | данные отсутствуют |
| 5861 | 777148.19 | 1305111.94 | данные отсутствуют | данные отсутствуют |
| 5862 | 777168.91 | 1305104.54 | данные отсутствуют | данные отсутствуют |
| 5863 | 777172.6 | 1305105.9 | данные отсутствуют | данные отсутствуют |
| 5864 | 777180.86 | 1305110.69 | данные отсутствуют | данные отсутствуют |
| 5865 | 777189.11 | 1305114.61 | данные отсутствуют | данные отсутствуют |

| | | |
|-------------------------------|---------|-------------------|
| Государственный регистратор | | ФГИС ЕГРН |
| полное наименование должности | подпись | инициалы, фамилия |

М.П.

Раздел 3.2

Выписка из Единого государственного реестра недвижимости об объекте недвижимости
Описание местоположения земельного участка

| | | | |
|---------------------------------------|--------------------|--|-----------------------|
| Земельный участок | | | |
| (вид объекта недвижимости) | | | |
| Лист № _____ | Раздела 3.2 | Всего листов раздела 3.2 : _____ | Всего разделов: _____ |
| Всего листов выписки: _____ | | | |
| 15.11.2021 № 99/2021/430772807 | | | |
| Кадастровый номер: | | 02:17:000000:182(единое землепользование) | |

| Сведения о характерных точках границы земельного участка | | | | |
|--|------------|------------|-----------------------------------|---|
| Система координат | | | | |
| Зона № _____ | | | | |
| Номер точки | Координаты | | Описание закрепления на местности | Средняя квадратическая погрешность определения координат характерных точек границ земельного участка, м |
| | X | Y | | |
| 1 | 2 | 3 | 4 | 5 |
| 5866 | 777196.5 | 1305119.81 | данные отсутствуют | данные отсутствуют |
| 5867 | 777200.16 | 1305123.82 | данные отсутствуют | данные отсутствуют |
| 5868 | 777200.19 | 1305123.84 | данные отсутствуют | данные отсутствуют |
| 5869 | 777200.24 | 1305123.85 | данные отсутствуют | данные отсутствуют |
| 5870 | 777205.7 | 1305123.32 | данные отсутствуют | данные отсутствуют |
| 5871 | 777205.74 | 1305123.31 | данные отсутствуют | данные отсутствуют |
| 5872 | 777214 | 1305118.1 | данные отсутствуют | данные отсутствуют |
| 5873 | 777214.03 | 1305118.07 | данные отсутствуют | данные отсутствуют |
| 5874 | 777214.04 | 1305118.03 | данные отсутствуют | данные отсутствуют |
| 5875 | 777214.91 | 1305109.31 | данные отсутствуют | данные отсутствуют |
| 5876 | 777214.9 | 1305109.26 | данные отсутствуют | данные отсутствуют |
| 5877 | 777210.12 | 1305101.45 | данные отсутствуют | данные отсутствуют |
| 5878 | 777209.5 | 1305099.67 | данные отсутствуют | данные отсутствуют |
| 5879 | 777230.39 | 1305105.37 | данные отсутствуют | данные отсутствуют |
| 5880 | 777276.42 | 1305125.1 | данные отсутствуют | данные отсутствуют |

| | | |
|-------------------------------|---------|-------------------|
| Государственный регистратор | | ФГИС ЕГРН |
| полное наименование должности | подпись | инициалы, фамилия |

М.П.

Выписка из Единого государственного реестра недвижимости об объекте недвижимости
Описание местоположения земельного участка

| | | | |
|---------------------------------------|--------------------|--|----------------------|
| Земельный участок | | | |
| (вид объекта недвижимости) | | | |
| Лист № | Раздела 3.2 | Всего листов раздела 3.2 : ____ | Всего разделов: ____ |
| Всего листов выписки: ____ | | | |
| 15.11.2021 № 99/2021/430772807 | | | |
| Кадастровый номер: | | 02:17:000000:182(единое землепользование) | |

| Сведения о характерных точках границы земельного участка | | | | |
|--|------------|------------|-----------------------------------|---|
| Система координат | | | | |
| Зона № | | | | |
| Номер точки | Координаты | | Описание закрепления на местности | Средняя квадратическая погрешность определения координат характерных точек границ земельного участка, м |
| | X | Y | | |
| 1 | 2 | 3 | 4 | 5 |
| 5881 | 777306.02 | 1305167.84 | данные отсутствуют | данные отсутствуют |
| 5882 | 777308.38 | 1305174.32 | данные отсутствуют | данные отсутствуют |
| 5883 | 777306.94 | 1305176.67 | данные отсутствуют | данные отсутствуют |
| 5884 | 777305.88 | 1305178.42 | данные отсутствуют | данные отсутствуют |
| 5885 | 777305.87 | 1305178.46 | данные отсутствуют | данные отсутствуют |
| 5886 | 777305.87 | 1305178.49 | данные отсутствуют | данные отсутствуют |
| 5887 | 777306.82 | 1305181.76 | данные отсутствуют | данные отсутствуют |
| 5888 | 777306.83 | 1305181.77 | данные отсутствуют | данные отсутствуют |
| 5889 | 777306.84 | 1305181.78 | данные отсутствуют | данные отсутствуют |
| 5890 | 777309.56 | 1305185.46 | данные отсутствуют | данные отсутствуют |
| 5891 | 777309.59 | 1305185.49 | данные отсутствуют | данные отсутствуют |
| 5892 | 777312.95 | 1305186.91 | данные отсутствуют | данные отсутствуют |
| 5893 | 777319.17 | 1305204.01 | данные отсутствуют | данные отсутствуют |
| 5894 | 777352.05 | 1305200.72 | данные отсутствуют | данные отсутствуют |
| 5895 | 777359.95 | 1305188.3 | данные отсутствуют | данные отсутствуют |

| | | |
|-------------------------------|---------|-------------------|
| Государственный регистратор | | ФГИС ЕГРН |
| полное наименование должности | подпись | инициалы, фамилия |

М.П.

Раздел 3.2

Выписка из Единого государственного реестра недвижимости об объекте недвижимости
Описание местоположения земельного участка

| | | | |
|---------------------------------------|--------------------|--|----------------------|
| Земельный участок | | | |
| (вид объекта недвижимости) | | | |
| Лист № | Раздела 3.2 | Всего листов раздела 3.2 : ____ | Всего разделов: ____ |
| Всего листов выписки: ____ | | | |
| 15.11.2021 № 99/2021/430772807 | | | |
| Кадастровый номер: | | 02:17:000000:182(единое землепользование) | |

| Сведения о характерных точках границы земельного участка | | | | |
|--|------------|------------|-----------------------------------|---|
| Система координат | | | | |
| Зона № | | | | |
| Номер точки | Координаты | | Описание закрепления на местности | Средняя квадратическая погрешность определения координат характерных точек границ земельного участка, м |
| | X | Y | | |
| 1 | 2 | 3 | 4 | 5 |
| 5896 | 777361.82 | 1305188.11 | данные отсутствуют | данные отсутствуют |
| 5897 | 777361.86 | 1305188.09 | данные отсутствуют | данные отсутствуют |
| 5898 | 777368.82 | 1305182.87 | данные отсутствуют | данные отсутствуют |
| 5899 | 777368.85 | 1305182.85 | данные отсутствуют | данные отсутствуют |
| 5900 | 777368.85 | 1305182.83 | данные отсутствуют | данные отсутствуют |
| 5901 | 777371.89 | 1305174.57 | данные отсутствуют | данные отсутствуют |
| 5902 | 777371.9 | 1305174.56 | данные отсутствуют | данные отсутствуют |
| 5903 | 777374.51 | 1305165.43 | данные отсутствуют | данные отсутствуют |
| 5904 | 777374.51 | 1305165.41 | данные отсутствуют | данные отсутствуют |
| 5905 | 777375.06 | 1305164.55 | данные отсутствуют | данные отсутствуют |
| 5906 | 777398.1 | 1305162.25 | данные отсутствуют | данные отсутствуют |
| 5907 | 777398.42 | 1305162.6 | данные отсутствуют | данные отсутствуют |
| 5908 | 777398.45 | 1305162.62 | данные отсутствуют | данные отсутствуют |
| 5909 | 777401.35 | 1305164.19 | данные отсутствуют | данные отсутствуют |
| 5910 | 777401.37 | 1305164.2 | данные отсутствуют | данные отсутствуют |

| | | |
|-------------------------------|---------|-------------------|
| Государственный регистратор | | ФГИС ЕГРН |
| полное наименование должности | подпись | инициалы, фамилия |

М.П.

| | | | |
|---------------------------------------|--------------------|--|----------------------|
| Земельный участок | | | |
| (вид объекта недвижимости) | | | |
| Лист № | Раздела 3.2 | Всего листов раздела 3.2 : ____ | Всего разделов: ____ |
| Всего листов выписки: ____ | | | |
| 15.11.2021 № 99/2021/430772807 | | | |
| Кадастровый номер: | | 02:17:000000:182(единое землепользование) | |

| Сведения о характерных точках границы земельного участка | | | | |
|--|------------|------------|-----------------------------------|---|
| Система координат | | | | |
| Зона № | | | | |
| Номер точки | Координаты | | Описание закрепления на местности | Средняя квадратическая погрешность определения координат характерных точек границ земельного участка, м |
| | X | Y | | |
| 1 | 2 | 3 | 4 | 5 |
| 5911 | 777406.5 | 1305165.22 | данные отсутствуют | данные отсутствуют |
| 5912 | 777406.52 | 1305165.22 | данные отсутствуют | данные отсутствуют |
| 5913 | 777406.54 | 1305165.22 | данные отсутствуют | данные отсутствуют |
| 5914 | 777410.1 | 1305164.2 | данные отсутствуют | данные отсутствуют |
| 5915 | 777410.12 | 1305164.19 | данные отсутствуют | данные отсутствуют |
| 5916 | 777411.34 | 1305163.63 | данные отсутствуют | данные отсутствуют |
| 5917 | 777440.83 | 1305184.28 | данные отсутствуют | данные отсутствуют |
| 5918 | 777470.42 | 1305213.88 | данные отсутствуют | данные отсутствуют |
| 5919 | 777483.58 | 1305223.74 | данные отсутствуют | данные отсутствуют |
| 5920 | 777513.17 | 1305233.6 | данные отсутствуют | данные отсутствуют |
| 5921 | 777549.34 | 1305233.6 | данные отсутствуют | данные отсутствуют |
| 5922 | 777588.8 | 1305227.03 | данные отсутствуют | данные отсутствуют |
| 5923 | 777603 | 1305248.33 | данные отсутствуют | данные отсутствуют |
| 5924 | 777646.6 | 1305311.05 | данные отсутствуют | данные отсутствуют |
| 5925 | 777648.44 | 1305368.01 | данные отсутствуют | данные отсутствуют |

| | | |
|-------------------------------|---------|-------------------|
| Государственный регистратор | | ФГИС ЕГРН |
| полное наименование должности | подпись | инициалы, фамилия |

М.П.

Раздел 3.2

Выписка из Единого государственного реестра недвижимости об объекте недвижимости
Описание местоположения земельного участка

| | | | |
|---------------------------------------|--------------------|--|----------------------|
| Земельный участок | | | |
| (вид объекта недвижимости) | | | |
| Лист № | Раздела 3.2 | Всего листов раздела 3.2 : ____ | Всего разделов: ____ |
| Всего листов выписки: ____ | | | |
| 15.11.2021 № 99/2021/430772807 | | | |
| Кадастровый номер: | | 02:17:000000:182(единое землепользование) | |

| Сведения о характерных точках границы земельного участка | | | | |
|--|------------|------------|-----------------------------------|---|
| Система координат | | | | |
| Зона № | | | | |
| Номер точки | Координаты | | Описание закрепления на местности | Средняя квадратическая погрешность определения координат характерных точек границ земельного участка, м |
| | X | Y | | |
| 1 | 2 | 3 | 4 | 5 |
| 5926 | 777661.14 | 1305421.03 | данные отсутствуют | данные отсутствуют |
| 5927 | 777671 | 1305467.06 | данные отсутствуют | данные отсутствуют |
| 5928 | 777681.08 | 1305464.37 | данные отсутствуют | данные отсутствуют |
| 5929 | 777681.87 | 1305464.7 | данные отсутствуют | данные отсутствуют |
| 5930 | 777681.9 | 1305464.71 | данные отсутствуют | данные отсутствуют |
| 5931 | 777681.95 | 1305464.7 | данные отсутствуют | данные отсутствуют |
| 5932 | 777681.96 | 1305464.69 | данные отсутствуют | данные отсутствуют |
| 5933 | 777682.78 | 1305463.92 | данные отсутствуют | данные отсутствуют |
| 5934 | 777720.32 | 1305453.91 | данные отсутствуют | данные отсутствуют |
| 5935 | 777710.91 | 1305480.08 | данные отсутствуют | данные отсутствуют |
| 5936 | 777717.04 | 1305506.52 | данные отсутствуют | данные отсутствуют |
| 5937 | 777729.28 | 1305529.69 | данные отсутствуют | данные отсутствуют |
| 5938 | 777714.58 | 1305570.11 | данные отсутствуют | данные отсутствуют |
| 5939 | 777736.76 | 1305611.74 | данные отсутствуют | данные отсутствуют |
| 5940 | 777792.66 | 1305582.15 | данные отсутствуют | данные отсутствуют |

| | | |
|-------------------------------|---------|-------------------|
| Государственный регистратор | | ФГИС ЕГРН |
| полное наименование должности | подпись | инициалы, фамилия |

М.П.

Выписка из Единого государственного реестра недвижимости об объекте недвижимости
Описание местоположения земельного участка

| | | | |
|---------------------------------------|--------------------|--|----------------------|
| Земельный участок | | | |
| (вид объекта недвижимости) | | | |
| Лист № | Раздела 3.2 | Всего листов раздела 3.2 : ____ | Всего разделов: ____ |
| Всего листов выписки: ____ | | | |
| 15.11.2021 № 99/2021/430772807 | | | |
| Кадастровый номер: | | 02:17:000000:182(единое землепользование) | |

| Сведения о характерных точках границы земельного участка | | | | |
|--|------------|------------|-----------------------------------|---|
| Система координат | | | | |
| Зона № | | | | |
| Номер точки | Координаты | | Описание закрепления на местности | Средняя квадратическая погрешность определения координат характерных точек границ земельного участка, м |
| | X | Y | | |
| 1 | 2 | 3 | 4 | 5 |
| 5941 | 777827.49 | 1305589.61 | данные отсутствуют | данные отсутствуют |
| 5942 | 777832.33 | 1305592.56 | данные отсутствуют | данные отсутствуют |
| 5943 | 777832.36 | 1305592.57 | данные отсутствуют | данные отсутствуют |
| 5944 | 777839.2 | 1305593.55 | данные отсутствуют | данные отсутствуют |
| 5945 | 777845.27 | 1305611.74 | данные отсутствуют | данные отсутствуют |
| 5946 | 777894.6 | 1305618.31 | данные отсутствуют | данные отсутствуют |
| 5947 | 777892.25 | 1305628.2 | данные отсутствуют | данные отсутствуют |
| 5948 | 777887.57 | 1305630.24 | данные отсутствуют | данные отсутствуют |
| 5949 | 777877.57 | 1305633.27 | данные отсутствуют | данные отсутствуют |
| 5950 | 777877.56 | 1305633.28 | данные отсутствуют | данные отсутствуют |
| 5951 | 777877.53 | 1305633.3 | данные отсутствуют | данные отсутствуют |
| 5952 | 777871.44 | 1305640.69 | данные отсутствуют | данные отсутствуют |
| 5953 | 777871.43 | 1305640.71 | данные отсутствуют | данные отсутствуют |
| 5954 | 777871.42 | 1305640.75 | данные отсутствуют | данные отсутствуют |
| 5955 | 777871.42 | 1305640.78 | данные отсутствуют | данные отсутствуют |

| | | |
|-------------------------------|---------|-------------------|
| Государственный регистратор | | ФГИС ЕГРН |
| полное наименование должности | подпись | инициалы, фамилия |

М.П.

Раздел 3.2

Выписка из Единого государственного реестра недвижимости об объекте недвижимости
Описание местоположения земельного участка

| | | | |
|---------------------------------------|--------------------|--|----------------------|
| Земельный участок | | | |
| (вид объекта недвижимости) | | | |
| Лист № | Раздела 3.2 | Всего листов раздела 3.2 : ____ | Всего разделов: ____ |
| Всего листов выписки: ____ | | | |
| 15.11.2021 № 99/2021/430772807 | | | |
| Кадастровый номер: | | 02:17:000000:182(единое землепользование) | |

| Сведения о характерных точках границы земельного участка | | | | |
|--|------------|------------|-----------------------------------|---|
| Система координат | | | | |
| Зона № | | | | |
| Номер точки | Координаты | | Описание закрепления на местности | Средняя квадратическая погрешность определения координат характерных точек границ земельного участка, м |
| | X | Y | | |
| 1 | 2 | 3 | 4 | 5 |
| 5956 | 777874.46 | 1305649.92 | данные отсутствуют | данные отсутствуют |
| 5957 | 777874.47 | 1305649.93 | данные отсутствуют | данные отсутствуют |
| 5958 | 777874.5 | 1305649.97 | данные отсутствуют | данные отсутствуют |
| 5959 | 777882.77 | 1305654.75 | данные отсутствуют | данные отсутствуют |
| 5960 | 777882.8 | 1305654.76 | данные отсутствуют | данные отсутствуют |
| 5961 | 777888.16 | 1305655.27 | данные отсутствуют | данные отсутствуют |
| 5962 | 777891.3 | 1305677.5 | данные отсутствуют | данные отсутствуют |
| 5963 | 777940.62 | 1305680.79 | данные отсутствуют | данные отсутствуют |
| 5964 | 777953.78 | 1305703.81 | данные отсутствуют | данные отсутствуют |
| 5965 | 777965.95 | 1305722.07 | данные отсутствуют | данные отсутствуют |
| 5966 | 777925.37 | 1305775.46 | данные отсутствуют | данные отсутствуют |
| 5967 | 777924.15 | 1305774.76 | данные отсутствуют | данные отсутствуют |
| 5968 | 777900.3 | 1305807.29 | данные отсутствуют | данные отсутствуют |
| 5969 | 777791.63 | 1305984.92 | данные отсутствуют | данные отсутствуют |
| 5970 | 777737.6 | 1306079.07 | данные отсутствуют | данные отсутствуют |

| | | |
|-------------------------------|---------|-------------------|
| Государственный регистратор | | ФГИС ЕГРН |
| полное наименование должности | подпись | инициалы, фамилия |

М.П.

| | | | |
|---------------------------------------|--------------------|--|----------------------|
| Земельный участок | | | |
| (вид объекта недвижимости) | | | |
| Лист № | Раздела 3.2 | Всего листов раздела 3.2 : ____ | Всего разделов: ____ |
| Всего листов выписки: ____ | | | |
| 15.11.2021 № 99/2021/430772807 | | | |
| Кадастровый номер: | | 02:17:000000:182(единое землепользование) | |

| Сведения о характерных точках границы земельного участка | | | | |
|--|------------|------------|-----------------------------------|---|
| Система координат | | | | |
| Зона № | | | | |
| Номер точки | Координаты | | Описание закрепления на местности | Средняя квадратическая погрешность определения координат характерных точек границ земельного участка, м |
| | X | Y | | |
| 1 | 2 | 3 | 4 | 5 |
| 5971 | 777646.69 | 1306238.88 | данные отсутствуют | данные отсутствуют |
| 5972 | 777476.1 | 1306535.04 | данные отсутствуют | данные отсутствуют |
| 5973 | 777346.5 | 1306758.93 | данные отсутствуют | данные отсутствуют |
| 5974 | 777292.37 | 1306837.68 | данные отсутствуют | данные отсутствуют |
| 5975 | 777271.44 | 1306839.46 | данные отсутствуют | данные отсутствуют |
| 5976 | 777285.18 | 1306848.14 | данные отсутствуют | данные отсутствуют |
| 5977 | 777037.27 | 1307208.79 | данные отсутствуют | данные отсутствуют |
| 5978 | 776953.04 | 1307339.56 | данные отсутствуют | данные отсутствуют |
| 5979 | 775619.35 | 1306468.81 | данные отсутствуют | данные отсутствуют |
| 5980 | 775579.75 | 1306519.72 | данные отсутствуют | данные отсутствуют |
| 5981 | 775557.12 | 1306525.38 | данные отсутствуют | данные отсутствуют |
| 5982 | 775506.2 | 1306463.15 | данные отсутствуют | данные отсутствуют |
| 5983 | 775540.15 | 1306400.92 | данные отсутствуют | данные отсутствуют |
| 5984 | 776165.78 | 1306767.51 | данные отсутствуют | данные отсутствуют |
| 5985 | 776165.23 | 1306768.34 | данные отсутствуют | данные отсутствуют |

| | | |
|-------------------------------|---------|-------------------|
| Государственный регистратор | | ФГИС ЕГРН |
| полное наименование должности | подпись | инициалы, фамилия |

М.П.

Раздел 3.2

Выписка из Единого государственного реестра недвижимости об объекте недвижимости
Описание местоположения земельного участка

| | | | |
|---------------------------------------|--------------------|--|----------------------|
| Земельный участок | | | |
| (вид объекта недвижимости) | | | |
| Лист № | Раздела 3.2 | Всего листов раздела 3.2 : ____ | Всего разделов: ____ |
| Всего листов выписки: ____ | | | |
| 15.11.2021 № 99/2021/430772807 | | | |
| Кадастровый номер: | | 02:17:000000:182(единое землепользование) | |

| Сведения о характерных точках границы земельного участка | | | | |
|--|------------|------------|-----------------------------------|---|
| Система координат | | | | |
| Зона № | | | | |
| Номер точки | Координаты | | Описание закрепления на местности | Средняя квадратическая погрешность определения координат характерных точек границ земельного участка, м |
| | X | Y | | |
| 1 | 2 | 3 | 4 | 5 |
| 5986 | 776166.06 | 1306768.89 | данные отсутствуют | данные отсутствуют |
| 5987 | 776166.61 | 1306768.06 | данные отсутствуют | данные отсутствуют |
| 5988 | 775666.04 | 1306434.9 | данные отсутствуют | данные отсутствуют |
| 5989 | 775665.49 | 1306435.73 | данные отсутствуют | данные отсутствуют |
| 5990 | 775666.32 | 1306436.28 | данные отсутствуют | данные отсутствуют |
| 5991 | 775666.87 | 1306435.45 | данные отсутствуют | данные отсутствуют |
| 5992 | 776188 | 1306300.22 | данные отсутствуют | данные отсутствуют |
| 5993 | 776187.42 | 1306301.03 | данные отсутствуют | данные отсутствуют |
| 5994 | 776188.23 | 1306301.61 | данные отсутствуют | данные отсутствуют |
| 5995 | 776188.81 | 1306300.8 | данные отсутствуют | данные отсутствуют |
| 5996 | 776049.11 | 1306495.95 | данные отсутствуют | данные отсутствуют |
| 5997 | 776048.54 | 1306496.76 | данные отсутствуют | данные отсутствуют |
| 5998 | 776049.35 | 1306497.34 | данные отсутствуют | данные отсутствуют |
| 5999 | 776049.93 | 1306496.53 | данные отсутствуют | данные отсутствуют |
| 6000 | 776132.44 | 1306378.51 | данные отсутствуют | данные отсутствуют |

| | | |
|-------------------------------|---------|-------------------|
| Государственный регистратор | | ФГИС ЕГРН |
| полное наименование должности | подпись | инициалы, фамилия |

М.П.

Выписка из Единого государственного реестра недвижимости об объекте недвижимости
Описание местоположения земельного участка

| | | | |
|---------------------------------------|--------------------|--|----------------------|
| Земельный участок | | | |
| (вид объекта недвижимости) | | | |
| Лист № | Раздела 3.2 | Всего листов раздела 3.2 : ____ | Всего разделов: ____ |
| Всего листов выписки: ____ | | | |
| 15.11.2021 № 99/2021/430772807 | | | |
| Кадастровый номер: | | 02:17:000000:182(единое землепользование) | |

| Сведения о характерных точках границы земельного участка | | | | |
|--|------------|------------|-----------------------------------|---|
| Система координат | | | | |
| Зона № | | | | |
| Номер точки | Координаты | | Описание закрепления на местности | Средняя квадратическая погрешность определения координат характерных точек границ земельного участка, м |
| | X | Y | | |
| 1 | 2 | 3 | 4 | 5 |
| 6001 | 776131.87 | 1306379.32 | данные отсутствуют | данные отсутствуют |
| 6002 | 776132.68 | 1306379.9 | данные отсутствуют | данные отсутствуют |
| 6003 | 776133.26 | 1306379.09 | данные отсутствуют | данные отсутствуют |
| 6004 | 776842.67 | 1306542.64 | данные отсутствуют | данные отсутствуют |
| 6005 | 776842.44 | 1306543.61 | данные отсутствуют | данные отсутствуют |
| 6006 | 776843.41 | 1306543.84 | данные отсутствуют | данные отсутствуют |
| 6007 | 776843.64 | 1306542.87 | данные отсутствуют | данные отсутствуют |
| 6008 | 777103.37 | 1305422.58 | данные отсутствуют | данные отсутствуют |
| 6009 | 777103.14 | 1305423.55 | данные отсутствуют | данные отсутствуют |
| 6010 | 777104.11 | 1305423.78 | данные отсутствуют | данные отсутствуют |
| 6011 | 777104.34 | 1305422.81 | данные отсутствуют | данные отсутствуют |
| 6012 | 776104.67 | 1306417.66 | данные отсутствуют | данные отсутствуют |
| 6013 | 776104.09 | 1306418.47 | данные отсутствуют | данные отсутствуют |
| 6014 | 776104.9 | 1306419.05 | данные отсутствуют | данные отсутствуют |
| 6015 | 776105.48 | 1306418.23 | данные отсутствуют | данные отсутствуют |

| | | |
|-------------------------------|---------|-------------------|
| Государственный регистратор | | ФГИС ЕГРН |
| полное наименование должности | подпись | инициалы, фамилия |

М.П.

Раздел 3.2

Выписка из Единого государственного реестра недвижимости об объекте недвижимости
Описание местоположения земельного участка

| | | | |
|---------------------------------------|--------------------|--|----------------------|
| Земельный участок | | | |
| (вид объекта недвижимости) | | | |
| Лист № | Раздела 3.2 | Всего листов раздела 3.2 : ____ | Всего разделов: ____ |
| Всего листов выписки: ____ | | | |
| 15.11.2021 № 99/2021/430772807 | | | |
| Кадастровый номер: | | 02:17:000000:182(единое землепользование) | |

| Сведения о характерных точках границы земельного участка | | | | |
|--|------------|------------|-----------------------------------|---|
| Система координат | | | | |
| Зона № | | | | |
| Номер точки | Координаты | | Описание закрепления на местности | Средняя квадратическая погрешность определения координат характерных точек границ земельного участка, м |
| | X | Y | | |
| 1 | 2 | 3 | 4 | 5 |
| 6016 | 776021.34 | 1306535.1 | данные отсутствуют | данные отсутствуют |
| 6017 | 776020.76 | 1306535.91 | данные отсутствуют | данные отсутствуют |
| 6018 | 776021.57 | 1306536.49 | данные отсутствуют | данные отсутствуют |
| 6019 | 776022.15 | 1306535.67 | данные отсутствуют | данные отсутствуют |
| 6020 | 777171.38 | 1305130.39 | данные отсутствуют | данные отсутствуют |
| 6021 | 777171.15 | 1305131.36 | данные отсутствуют | данные отсутствуют |
| 6022 | 777172.12 | 1305131.59 | данные отсутствуют | данные отсутствуют |
| 6023 | 777172.35 | 1305130.62 | данные отсутствуют | данные отсутствуют |
| 6024 | 776910.68 | 1306250.45 | данные отсутствуют | данные отсутствуют |
| 6025 | 776910.45 | 1306251.42 | данные отсутствуют | данные отсутствуют |
| 6026 | 776911.42 | 1306251.65 | данные отсутствуют | данные отсутствуют |
| 6027 | 776911.65 | 1306250.68 | данные отсутствуют | данные отсутствуют |
| 6028 | 776774.66 | 1306834.83 | данные отсутствуют | данные отсутствуют |
| 6029 | 776774.43 | 1306835.8 | данные отсутствуют | данные отсутствуют |
| 6030 | 776775.4 | 1306836.03 | данные отсутствуют | данные отсутствуют |

| | | |
|-------------------------------|---------|-------------------|
| Государственный регистратор | | ФГИС ЕГРН |
| полное наименование должности | подпись | инициалы, фамилия |

М.П.

| | | | |
|---------------------------------------|--------------------|--|----------------------|
| Земельный участок | | | |
| (вид объекта недвижимости) | | | |
| Лист № | Раздела 3.2 | Всего листов раздела 3.2 : ____ | Всего разделов: ____ |
| Всего листов выписки: ____ | | | |
| 15.11.2021 № 99/2021/430772807 | | | |
| Кадастровый номер: | | 02:17:000000:182(единое землепользование) | |

| Сведения о характерных точках границы земельного участка | | | | |
|--|------------|------------|-----------------------------------|---|
| Система координат | | | | |
| Зона № | | | | |
| Номер точки | Координаты | | Описание закрепления на местности | Средняя квадратическая погрешность определения координат характерных точек границ земельного участка, м |
| | X | Y | | |
| 1 | 2 | 3 | 4 | 5 |
| 6031 | 776775.63 | 1306835.06 | данные отсутствуют | данные отсутствуют |
| 6032 | 776215.77 | 1306261.07 | данные отсутствуют | данные отсутствуют |
| 6033 | 776215.2 | 1306261.89 | данные отсутствуют | данные отсутствуют |
| 6034 | 776216.01 | 1306262.46 | данные отсутствуют | данные отсутствуют |
| 6035 | 776216.59 | 1306261.65 | данные отсутствуют | данные отсутствуют |
| 6036 | 775790.96 | 1306517.94 | данные отсутствуют | данные отсутствуют |
| 6037 | 775790.4 | 1306518.77 | данные отсутствуют | данные отсутствуют |
| 6038 | 775791.23 | 1306519.32 | данные отсутствуют | данные отсутствуют |
| 6039 | 775791.79 | 1306518.49 | данные отсутствуют | данные отсутствуют |
| 6040 | 776290.59 | 1306850.71 | данные отсутствуют | данные отсутствуют |
| 6041 | 776290.04 | 1306851.54 | данные отсутствуют | данные отсутствуют |
| 6042 | 776290.87 | 1306852.1 | данные отсутствуют | данные отсутствуют |
| 6043 | 776291.42 | 1306851.27 | данные отсутствуют | данные отсутствуют |
| 6044 | 776717.98 | 1307078.32 | данные отсутствуют | данные отсутствуют |
| 6045 | 776717.76 | 1307079.29 | данные отсутствуют | данные отсутствуют |

| | | |
|-------------------------------|---------|-------------------|
| Государственный регистратор | | ФГИС ЕГРН |
| полное наименование должности | подпись | инициалы, фамилия |

М.П.

Раздел 3.2

Выписка из Единого государственного реестра недвижимости об объекте недвижимости
Описание местоположения земельного участка

| | | | |
|---------------------------------------|--------------------|--|----------------------|
| Земельный участок | | | |
| (вид объекта недвижимости) | | | |
| Лист № | Раздела 3.2 | Всего листов раздела 3.2 : ____ | Всего разделов: ____ |
| Всего листов выписки: ____ | | | |
| 15.11.2021 № 99/2021/430772807 | | | |
| Кадастровый номер: | | 02:17:000000:182(единое землепользование) | |

| Сведения о характерных точках границы земельного участка | | | | |
|--|------------|------------|-----------------------------------|---|
| Система координат | | | | |
| Зона № | | | | |
| Номер точки | Координаты | | Описание закрепления на местности | Средняя квадратическая погрешность определения координат характерных точек границ земельного участка, м |
| | X | Y | | |
| 1 | 2 | 3 | 4 | 5 |
| 6046 | 776718.73 | 1307079.52 | данные отсутствуют | данные отсутствуют |
| 6047 | 776718.96 | 1307078.55 | данные отсутствуют | данные отсутствуют |
| 6048 | 776967.35 | 1306006.96 | данные отсутствуют | данные отсутствуют |
| 6049 | 776967.12 | 1306007.93 | данные отсутствуют | данные отсутствуют |
| 6050 | 776968.1 | 1306008.16 | данные отсутствуют | данные отсутствуют |
| 6051 | 776968.32 | 1306007.19 | данные отсутствуют | данные отсутствуют |
| 6052 | 776978.68 | 1305958.26 | данные отсутствуют | данные отсутствуют |
| 6053 | 776978.46 | 1305959.23 | данные отсутствуют | данные отсутствуют |
| 6054 | 776979.43 | 1305959.46 | данные отсутствуют | данные отсутствуют |
| 6055 | 776979.66 | 1305958.49 | данные отсутствуют | данные отсутствуют |
| 6056 | 777160.04 | 1305179.09 | данные отсутствуют | данные отсутствуют |
| 6057 | 777159.82 | 1305180.06 | данные отсутствуют | данные отсутствуют |
| 6058 | 777160.79 | 1305180.29 | данные отсутствуют | данные отсутствуют |
| 6059 | 777161.02 | 1305179.32 | данные отсутствуют | данные отсутствуют |
| 6060 | 777035.36 | 1305714.77 | данные отсутствуют | данные отсутствуют |

| | | |
|-------------------------------|---------|-------------------|
| Государственный регистратор | | ФГИС ЕГРН |
| полное наименование должности | подпись | инициалы, фамилия |

М.П.

Выписка из Единого государственного реестра недвижимости об объекте недвижимости
Описание местоположения земельного участка

| | | | |
|---------------------------------------|--------------------|--|----------------------|
| Земельный участок | | | |
| (вид объекта недвижимости) | | | |
| Лист № | Раздела 3.2 | Всего листов раздела 3.2 : ____ | Всего разделов: ____ |
| Всего листов выписки: ____ | | | |
| 15.11.2021 № 99/2021/430772807 | | | |
| Кадастровый номер: | | 02:17:000000:182(единое землепользование) | |

| Сведения о характерных точках границы земельного участка | | | | |
|--|------------|------------|-----------------------------------|---|
| Система координат | | | | |
| Зона № | | | | |
| Номер точки | Координаты | | Описание закрепления на местности | Средняя квадратическая погрешность определения координат характерных точек границ земельного участка, м |
| | X | Y | | |
| 1 | 2 | 3 | 4 | 5 |
| 6061 | 777035.13 | 1305715.74 | данные отсутствуют | данные отсутствуют |
| 6062 | 777036.11 | 1305715.97 | данные отсутствуют | данные отсутствуют |
| 6063 | 777036.33 | 1305715 | данные отсутствуют | данные отсутствуют |
| 6064 | 776820 | 1306640.04 | данные отсутствуют | данные отсутствуют |
| 6065 | 776819.77 | 1306641.01 | данные отсутствуют | данные отсутствуют |
| 6066 | 776820.74 | 1306641.24 | данные отсутствуют | данные отсутствуют |
| 6067 | 776820.97 | 1306640.26 | данные отсутствуют | данные отсутствуют |
| 6068 | 777126.04 | 1305325.18 | данные отсутствуют | данные отсутствуют |
| 6069 | 777125.81 | 1305326.16 | данные отсутствуют | данные отсутствуют |
| 6070 | 777126.78 | 1305326.38 | данные отсутствуют | данные отсутствуют |
| 6071 | 777127.01 | 1305325.41 | данные отсутствуют | данные отсутствуют |
| 6072 | 776865.34 | 1306445.24 | данные отсутствуют | данные отсутствуют |
| 6073 | 776865.11 | 1306446.22 | данные отсутствуют | данные отсутствуют |
| 6074 | 776866.08 | 1306446.44 | данные отсутствуют | данные отсутствуют |
| 6075 | 776866.31 | 1306445.47 | данные отсутствуют | данные отсутствуют |

| | | |
|-------------------------------|---------|-------------------|
| Государственный регистратор | | ФГИС ЕГРН |
| полное наименование должности | подпись | инициалы, фамилия |

М.П.

Раздел 3.2

Выписка из Единого государственного реестра недвижимости об объекте недвижимости
Описание местоположения земельного участка

| | | | |
|---------------------------------------|--------------------|--|----------------------|
| Земельный участок | | | |
| (вид объекта недвижимости) | | | |
| Лист № | Раздела 3.2 | Всего листов раздела 3.2 : ____ | Всего разделов: ____ |
| Всего листов выписки: ____ | | | |
| 15.11.2021 № 99/2021/430772807 | | | |
| Кадастровый номер: | | 02:17:000000:182(единое землепользование) | |

| Сведения о характерных точках границы земельного участка | | | | |
|--|------------|------------|-----------------------------------|---|
| Система координат | | | | |
| Зона № | | | | |
| Номер точки | Координаты | | Описание закрепления на местности | Средняя квадратическая погрешность определения координат характерных точек границ земельного участка, м |
| | X | Y | | |
| 1 | 2 | 3 | 4 | 5 |
| 6076 | 776899.34 | 1306299.15 | данные отсутствуют | данные отсутствуют |
| 6077 | 776899.11 | 1306300.12 | данные отсутствуют | данные отсутствуют |
| 6078 | 776900.09 | 1306300.35 | данные отсутствуют | данные отсутствуют |
| 6079 | 776900.31 | 1306299.38 | данные отсутствуют | данные отсутствуют |
| 6080 | 776797.33 | 1306737.43 | данные отсутствуют | данные отсутствуют |
| 6081 | 776797.1 | 1306738.41 | данные отсутствуют | данные отсутствуют |
| 6082 | 776798.07 | 1306738.63 | данные отсутствуют | данные отсутствуют |
| 6083 | 776798.3 | 1306737.66 | данные отсутствуют | данные отсутствуют |
| 6084 | 776888.01 | 1306347.85 | данные отсутствуют | данные отсутствуют |
| 6085 | 776887.78 | 1306348.82 | данные отсутствуют | данные отсутствуют |
| 6086 | 776888.75 | 1306349.05 | данные отсутствуют | данные отсутствуют |
| 6087 | 776888.98 | 1306348.07 | данные отсутствуют | данные отсутствуют |
| 6088 | 777148.71 | 1305227.79 | данные отсутствуют | данные отсутствуют |
| 6089 | 777148.48 | 1305228.76 | данные отсутствуют | данные отсутствуют |
| 6090 | 777149.45 | 1305228.99 | данные отсутствуют | данные отсутствуют |

| | | |
|-------------------------------|---------|-------------------|
| Государственный регистратор | | ФГИС ЕГРН |
| полное наименование должности | подпись | инициалы, фамилия |

М.П.

| | | | |
|---------------------------------------|--------------------|--|----------------------|
| Земельный участок | | | |
| (вид объекта недвижимости) | | | |
| Лист № | Раздела 3.2 | Всего листов раздела 3.2 : ____ | Всего разделов: ____ |
| Всего листов выписки: ____ | | | |
| 15.11.2021 № 99/2021/430772807 | | | |
| Кадастровый номер: | | 02:17:000000:182(единое землепользование) | |

| Сведения о характерных точках границы земельного участка | | | | |
|--|------------|------------|-----------------------------------|---|
| Система координат | | | | |
| Зона № | | | | |
| Номер точки | Координаты | | Описание закрепления на местности | Средняя квадратическая погрешность определения координат характерных точек границ земельного участка, м |
| | X | Y | | |
| 1 | 2 | 3 | 4 | 5 |
| 6091 | 777149.68 | 1305228.01 | данные отсутствуют | данные отсутствуют |
| 6092 | 776751.99 | 1306932.23 | данные отсутствуют | данные отсутствуют |
| 6093 | 776751.76 | 1306933.2 | данные отсутствуют | данные отсутствуют |
| 6094 | 776752.73 | 1306933.43 | данные отсутствуют | данные отсутствуют |
| 6095 | 776752.96 | 1306932.45 | данные отсутствуют | данные отсутствуют |
| 6096 | 775624.4 | 1306407.21 | данные отсутствуют | данные отсутствуют |
| 6097 | 775623.85 | 1306408.05 | данные отсутствуют | данные отсутствуют |
| 6098 | 775624.68 | 1306408.6 | данные отсутствуют | данные отсутствуют |
| 6099 | 775625.23 | 1306407.77 | данные отсутствуют | данные отсутствуют |
| 6100 | 776332.19 | 1306878.45 | данные отсутствуют | данные отсутствуют |
| 6101 | 776331.64 | 1306879.28 | данные отсутствуют | данные отсутствуют |
| 6102 | 776332.47 | 1306879.83 | данные отсутствуют | данные отсутствуют |
| 6103 | 776333.03 | 1306879 | данные отсутствуют | данные отсутствуют |
| 6104 | 776457 | 1306961.65 | данные отсутствуют | данные отсутствуют |
| 6105 | 776456.45 | 1306962.48 | данные отсутствуют | данные отсутствуют |

| | | |
|-------------------------------|---------|-------------------|
| Государственный регистратор | | ФГИС ЕГРН |
| полное наименование должности | подпись | инициалы, фамилия |

М.П.

Раздел 3.2

Выписка из Единого государственного реестра недвижимости об объекте недвижимости
Описание местоположения земельного участка

| | | | |
|---------------------------------------|--------------------|--|----------------------|
| Земельный участок | | | |
| (вид объекта недвижимости) | | | |
| Лист № | Раздела 3.2 | Всего листов раздела 3.2 : ____ | Всего разделов: ____ |
| Всего листов выписки: ____ | | | |
| 15.11.2021 № 99/2021/430772807 | | | |
| Кадастровый номер: | | 02:17:000000:182(единое землепользование) | |

| Сведения о характерных точках границы земельного участка | | | | |
|--|------------|------------|-----------------------------------|---|
| Система координат | | | | |
| Зона № | | | | |
| Номер точки | Координаты | | Описание закрепления на местности | Средняя квадратическая погрешность определения координат характерных точек границ земельного участка, м |
| | X | Y | | |
| 1 | 2 | 3 | 4 | 5 |
| 6106 | 776457.28 | 1306963.04 | данные отсутствуют | данные отсутствуют |
| 6107 | 776457.83 | 1306962.2 | данные отсутствуют | данные отсутствуют |
| 6108 | 776623.41 | 1307072.59 | данные отсутствуют | данные отсутствуют |
| 6109 | 776622.86 | 1307073.42 | данные отсутствуют | данные отсутствуют |
| 6110 | 776623.69 | 1307073.97 | данные отсутствуют | данные отсутствуют |
| 6111 | 776624.25 | 1307073.14 | данные отсутствуют | данные отсутствуют |
| 6112 | 775707.68 | 1306462.58 | данные отсутствуют | данные отсутствуют |
| 6113 | 775707.12 | 1306463.41 | данные отсутствуют | данные отсутствуют |
| 6114 | 775707.96 | 1306463.96 | данные отсутствуют | данные отсутствуют |
| 6115 | 775708.51 | 1306463.13 | данные отсутствуют | данные отсутствуют |
| 6116 | 775832.59 | 1306545.62 | данные отсутствуют | данные отсутствуют |
| 6117 | 775832.04 | 1306546.45 | данные отсутствуют | данные отсутствуют |
| 6118 | 775832.87 | 1306547 | данные отсутствуют | данные отсутствуют |
| 6119 | 775833.43 | 1306546.17 | данные отсутствуют | данные отсутствуют |
| 6120 | 775915.87 | 1306600.98 | данные отсутствуют | данные отсутствуют |

| | | |
|-------------------------------|---------|-------------------|
| Государственный регистратор | | ФГИС ЕГРН |
| полное наименование должности | подпись | инициалы, фамилия |

М.П.

Выписка из Единого государственного реестра недвижимости об объекте недвижимости
Описание местоположения земельного участка

| | | | |
|---------------------------------------|--------------------|--|----------------------|
| Земельный участок | | | |
| (вид объекта недвижимости) | | | |
| Лист № | Раздела 3.2 | Всего листов раздела 3.2 : ____ | Всего разделов: ____ |
| Всего листов выписки: ____ | | | |
| 15.11.2021 № 99/2021/430772807 | | | |
| Кадастровый номер: | | 02:17:000000:182(единое землепользование) | |

| Сведения о характерных точках границы земельного участка | | | | |
|--|------------|------------|-----------------------------------|---|
| Система координат | | | | |
| Зона № | | | | |
| Номер точки | Координаты | | Описание закрепления на местности | Средняя квадратическая погрешность определения координат характерных точек границ земельного участка, м |
| | X | Y | | |
| 1 | 2 | 3 | 4 | 5 |
| 6121 | 775915.32 | 1306601.81 | данные отсутствуют | данные отсутствуют |
| 6122 | 775916.15 | 1306602.37 | данные отсутствуют | данные отсутствуют |
| 6123 | 775916.7 | 1306601.53 | данные отсутствуют | данные отсутствуют |
| 6124 | 776248.99 | 1306822.98 | данные отсутствуют | данные отсутствуют |
| 6125 | 776248.43 | 1306823.81 | данные отсутствуют | данные отсутствуют |
| 6126 | 776249.27 | 1306824.36 | данные отсутствуют | данные отсутствуют |
| 6127 | 776249.82 | 1306823.53 | данные отсутствуют | данные отсутствуют |
| 6128 | 776581.81 | 1307044.85 | данные отсутствуют | данные отсутствуют |
| 6129 | 776581.26 | 1307045.69 | данные отсутствуют | данные отсутствуют |
| 6130 | 776582.09 | 1307046.24 | данные отсутствуют | данные отсутствуют |
| 6131 | 776582.64 | 1307045.41 | данные отсутствуют | данные отсутствуют |
| 6132 | 775749.32 | 1306490.26 | данные отсутствуют | данные отсутствуют |
| 6133 | 775748.76 | 1306491.09 | данные отсутствуют | данные отсутствуют |
| 6134 | 775749.6 | 1306491.64 | данные отсутствуют | данные отсутствуют |
| 6135 | 775750.15 | 1306490.81 | данные отсутствуют | данные отсутствуют |

| | | |
|-------------------------------|---------|-------------------|
| Государственный регистратор | | ФГИС ЕГРН |
| полное наименование должности | подпись | инициалы, фамилия |

М.П.

Раздел 3.2

Выписка из Единого государственного реестра недвижимости об объекте недвижимости
Описание местоположения земельного участка

| | | | |
|---------------------------------------|--------------------|--|----------------------|
| Земельный участок | | | |
| (вид объекта недвижимости) | | | |
| Лист № | Раздела 3.2 | Всего листов раздела 3.2 : ____ | Всего разделов: ____ |
| Всего листов выписки: ____ | | | |
| 15.11.2021 № 99/2021/430772807 | | | |
| Кадастровый номер: | | 02:17:000000:182(единое землепользование) | |

| Сведения о характерных точках границы земельного участка | | | | |
|--|------------|------------|-----------------------------------|---|
| Система координат | | | | |
| Зона № | | | | |
| Номер точки | Координаты | | Описание закрепления на местности | Средняя квадратическая погрешность определения координат характерных точек границ земельного участка, м |
| | X | Y | | |
| 1 | 2 | 3 | 4 | 5 |
| 6136 | 776124.18 | 1306739.77 | данные отсутствуют | данные отсутствуют |
| 6137 | 776123.63 | 1306740.61 | данные отсутствуют | данные отсутствуют |
| 6138 | 776124.46 | 1306741.16 | данные отсутствуют | данные отсутствуют |
| 6139 | 776125.01 | 1306740.33 | данные отсутствуют | данные отсутствуют |
| 6140 | 776415.4 | 1306933.91 | данные отсутствуют | данные отсутствуют |
| 6141 | 776414.85 | 1306934.75 | данные отсутствуют | данные отсутствуют |
| 6142 | 776415.68 | 1306935.3 | данные отсутствуют | данные отсутствуют |
| 6143 | 776416.23 | 1306934.47 | данные отсутствуют | данные отсутствуют |
| 6144 | 775965.78 | 1306613.39 | данные отсутствуют | данные отсутствуют |
| 6145 | 775965.2 | 1306614.2 | данные отсутствуют | данные отсутствуют |
| 6146 | 775966.02 | 1306614.78 | данные отсутствуют | данные отсутствуют |
| 6147 | 775966.6 | 1306613.97 | данные отсутствуют | данные отсутствуют |
| 6148 | 776854 | 1306493.94 | данные отсутствуют | данные отсутствуют |
| 6149 | 776853.77 | 1306494.92 | данные отсутствуют | данные отсутствуют |
| 6150 | 776854.75 | 1306495.14 | данные отсутствуют | данные отсутствуют |

| | | |
|-------------------------------|---------|-------------------|
| Государственный регистратор | | ФГИС ЕГРН |
| полное наименование должности | подпись | инициалы, фамилия |

М.П.

| | | | |
|---------------------------------------|--------------------|--|----------------------|
| Земельный участок | | | |
| (вид объекта недвижимости) | | | |
| Лист № | Раздела 3.2 | Всего листов раздела 3.2 : ____ | Всего разделов: ____ |
| Всего листов выписки: ____ | | | |
| 15.11.2021 № 99/2021/430772807 | | | |
| Кадастровый номер: | | 02:17:000000:182(единое землепользование) | |

| Сведения о характерных точках границы земельного участка | | | | |
|--|------------|------------|-----------------------------------|---|
| Система координат | | | | |
| Зона № | | | | |
| Номер точки | Координаты | | Описание закрепления на местности | Средняя квадратическая погрешность определения координат характерных точек границ земельного участка, м |
| | X | Y | | |
| 1 | 2 | 3 | 4 | 5 |
| 6151 | 776854.97 | 1306494.17 | данные отсутствуют | данные отсутствуют |
| 6152 | 777114.7 | 1305373.88 | данные отсутствуют | данные отсутствуют |
| 6153 | 777114.48 | 1305374.86 | данные отсутствуют | данные отсутствуют |
| 6154 | 777115.45 | 1305375.08 | данные отсутствуют | данные отсутствуют |
| 6155 | 777115.68 | 1305374.11 | данные отсутствуют | данные отсутствуют |
| 6156 | 777092.03 | 1305471.28 | данные отсутствуют | данные отсутствуют |
| 6157 | 777091.81 | 1305472.25 | данные отсутствуют | данные отсутствуют |
| 6158 | 777092.78 | 1305472.48 | данные отсутствуют | данные отсутствуют |
| 6159 | 777093.01 | 1305471.5 | данные отсутствуют | данные отсутствуют |
| 6160 | 776956.01 | 1306055.66 | данные отсутствуют | данные отсутствуют |
| 6161 | 776955.79 | 1306056.63 | данные отсутствуют | данные отсутствуют |
| 6162 | 776956.76 | 1306056.86 | данные отсутствуют | данные отсутствуют |
| 6163 | 776956.99 | 1306055.88 | данные отсутствуют | данные отсутствуют |
| 6164 | 776990.02 | 1305909.56 | данные отсутствуют | данные отсутствуют |
| 6165 | 776989.79 | 1305910.54 | данные отсутствуют | данные отсутствуют |

| | | |
|-------------------------------|---------|-------------------|
| Государственный регистратор | | ФГИС ЕГРН |
| полное наименование должности | подпись | инициалы, фамилия |

М.П.

Раздел 3.2

Выписка из Единого государственного реестра недвижимости об объекте недвижимости
Описание местоположения земельного участка

| | | | |
|---------------------------------------|--------------------|--|----------------------|
| Земельный участок | | | |
| (вид объекта недвижимости) | | | |
| Лист № | Раздела 3.2 | Всего листов раздела 3.2 : ____ | Всего разделов: ____ |
| Всего листов выписки: ____ | | | |
| 15.11.2021 № 99/2021/430772807 | | | |
| Кадастровый номер: | | 02:17:000000:182(единое землепользование) | |

| Сведения о характерных точках границы земельного участка | | | | |
|--|------------|------------|-----------------------------------|---|
| Система координат | | | | |
| Зона № | | | | |
| Номер точки | Координаты | | Описание закрепления на местности | Средняя квадратическая погрешность определения координат характерных точек границ земельного участка, м |
| | X | Y | | |
| 1 | 2 | 3 | 4 | 5 |
| 6166 | 776990.77 | 1305910.76 | данные отсутствуют | данные отсутствуют |
| 6167 | 776990.99 | 1305909.79 | данные отсутствуют | данные отсутствуют |
| 6168 | 776740.65 | 1306980.92 | данные отсутствуют | данные отсутствуют |
| 6169 | 776740.43 | 1306981.9 | данные отсутствуют | данные отсутствуют |
| 6170 | 776741.4 | 1306982.12 | данные отсутствуют | данные отсутствуют |
| 6171 | 776741.63 | 1306981.15 | данные отсутствуют | данные отсутствуют |
| 6172 | 776922.01 | 1306201.75 | данные отсутствуют | данные отсутствуют |
| 6173 | 776921.78 | 1306202.73 | данные отсутствуют | данные отсутствуют |
| 6174 | 776922.76 | 1306202.95 | данные отсутствуют | данные отсутствуют |
| 6175 | 776922.98 | 1306201.98 | данные отсутствуют | данные отсутствуют |
| 6176 | 776933.34 | 1306153.05 | данные отсутствуют | данные отсутствуют |
| 6177 | 776933.12 | 1306154.03 | данные отсутствуют | данные отсутствуют |
| 6178 | 776934.09 | 1306154.25 | данные отсутствуют | данные отсутствуют |
| 6179 | 776934.32 | 1306153.28 | данные отсутствуют | данные отсутствуют |
| 6180 | 776944.68 | 1306104.36 | данные отсутствуют | данные отсутствуют |

| | | |
|-------------------------------|---------|-------------------|
| Государственный регистратор | | ФГИС ЕГРН |
| полное наименование должности | подпись | инициалы, фамилия |

М.П.

Выписка из Единого государственного реестра недвижимости об объекте недвижимости
Описание местоположения земельного участка

| | | | |
|---------------------------------------|--------------------|--|----------------------|
| Земельный участок | | | |
| (вид объекта недвижимости) | | | |
| Лист № | Раздела 3.2 | Всего листов раздела 3.2 : ____ | Всего разделов: ____ |
| Всего листов выписки: ____ | | | |
| 15.11.2021 № 99/2021/430772807 | | | |
| Кадастровый номер: | | 02:17:000000:182(единое землепользование) | |

| Сведения о характерных точках границы земельного участка | | | | |
|--|------------|------------|-----------------------------------|---|
| Система координат | | | | |
| Зона № | | | | |
| Номер точки | Координаты | | Описание закрепления на местности | Средняя квадратическая погрешность определения координат характерных точек границ земельного участка, м |
| | X | Y | | |
| 1 | 2 | 3 | 4 | 5 |
| 6181 | 776944.45 | 1306105.33 | данные отсутствуют | данные отсутствуют |
| 6182 | 776945.43 | 1306105.56 | данные отсутствуют | данные отсутствуют |
| 6183 | 776945.65 | 1306104.58 | данные отсутствуют | данные отсутствуют |
| 6184 | 776785.99 | 1306786.13 | данные отсутствуют | данные отсутствуют |
| 6185 | 776785.77 | 1306787.11 | данные отсутствуют | данные отсутствуют |
| 6186 | 776786.74 | 1306787.33 | данные отсутствуют | данные отсутствуют |
| 6187 | 776786.97 | 1306786.36 | данные отсутствуют | данные отсутствуют |
| 6188 | 777001.35 | 1305860.86 | данные отсутствуют | данные отсутствуют |
| 6189 | 777001.13 | 1305861.84 | данные отсутствуют | данные отсутствуют |
| 6190 | 777002.1 | 1305862.06 | данные отсутствуют | данные отсутствуют |
| 6191 | 777002.33 | 1305861.09 | данные отсутствуют | данные отсутствуют |
| 6192 | 777012.69 | 1305812.17 | данные отсутствуют | данные отсутствуют |
| 6193 | 777012.46 | 1305813.14 | данные отсутствуют | данные отсутствуют |
| 6194 | 777013.44 | 1305813.37 | данные отсутствуют | данные отсутствуют |
| 6195 | 777013.66 | 1305812.39 | данные отсутствуют | данные отсутствуют |

| | | |
|-------------------------------|---------|-------------------|
| Государственный регистратор | | ФГИС ЕГРН |
| полное наименование должности | подпись | инициалы, фамилия |

М.П.

Раздел 3.2

Выписка из Единого государственного реестра недвижимости об объекте недвижимости
Описание местоположения земельного участка

| | | | |
|---------------------------------------|--------------------|--|----------------------|
| Земельный участок | | | |
| (вид объекта недвижимости) | | | |
| Лист № | Раздела 3.2 | Всего листов раздела 3.2 : ____ | Всего разделов: ____ |
| Всего листов выписки: ____ | | | |
| 15.11.2021 № 99/2021/430772807 | | | |
| Кадастровый номер: | | 02:17:000000:182(единое землепользование) | |

| Сведения о характерных точках границы земельного участка | | | | |
|--|------------|------------|-----------------------------------|---|
| Система координат | | | | |
| Зона № | | | | |
| Номер точки | Координаты | | Описание закрепления на местности | Средняя квадратическая погрешность определения координат характерных точек границ земельного участка, м |
| | X | Y | | |
| 1 | 2 | 3 | 4 | 5 |
| 6196 | 777024.02 | 1305763.47 | данные отсутствуют | данные отсутствуют |
| 6197 | 777023.8 | 1305764.44 | данные отсутствуют | данные отсутствуют |
| 6198 | 777024.77 | 1305764.67 | данные отсутствуют | данные отсутствуют |
| 6199 | 777025 | 1305763.69 | данные отсутствуют | данные отсутствуют |
| 6200 | 776763.32 | 1306883.53 | данные отсутствуют | данные отсутствуют |
| 6201 | 776763.1 | 1306884.5 | данные отсутствуют | данные отсутствуют |
| 6202 | 776764.07 | 1306884.73 | данные отсутствуют | данные отсутствуют |
| 6203 | 776764.3 | 1306883.75 | данные отсутствуют | данные отсутствуют |
| 6204 | 777046.69 | 1305666.07 | данные отсутствуют | данные отсутствуют |
| 6205 | 777046.47 | 1305667.05 | данные отсутствуют | данные отсутствуют |
| 6206 | 777047.44 | 1305667.27 | данные отсутствуют | данные отсутствуют |
| 6207 | 777047.67 | 1305666.3 | данные отсутствуют | данные отсутствуют |
| 6208 | 777058.03 | 1305617.37 | данные отсутствуют | данные отсутствуют |
| 6209 | 777057.8 | 1305618.35 | данные отсутствуют | данные отсутствуют |
| 6210 | 777058.78 | 1305618.57 | данные отсутствуют | данные отсутствуют |

| | | |
|-------------------------------|---------|-------------------|
| Государственный регистратор | | ФГИС ЕГРН |
| полное наименование должности | подпись | инициалы, фамилия |

М.П.

| | | | |
|---------------------------------------|--------------------|--|----------------------|
| Земельный участок | | | |
| (вид объекта недвижимости) | | | |
| Лист № | Раздела 3.2 | Всего листов раздела 3.2 : ____ | Всего разделов: ____ |
| Всего листов выписки: ____ | | | |
| 15.11.2021 № 99/2021/430772807 | | | |
| Кадастровый номер: | | 02:17:000000:182(единое землепользование) | |

| Сведения о характерных точках границы земельного участка | | | | |
|--|------------|------------|-----------------------------------|---|
| Система координат | | | | |
| Зона № | | | | |
| Номер точки | Координаты | | Описание закрепления на местности | Средняя квадратическая погрешность определения координат характерных точек границ земельного участка, м |
| | X | Y | | |
| 1 | 2 | 3 | 4 | 5 |
| 6211 | 777059 | 1305617.6 | данные отсутствуют | данные отсутствуют |
| 6212 | 776876.67 | 1306396.55 | данные отсутствуют | данные отсутствуют |
| 6213 | 776876.44 | 1306397.52 | данные отсутствуют | данные отсутствуют |
| 6214 | 776877.42 | 1306397.75 | данные отсутствуют | данные отсутствуют |
| 6215 | 776877.64 | 1306396.77 | данные отсутствуют | данные отсутствуют |
| 6216 | 776373.8 | 1306906.18 | данные отсутствуют | данные отсутствуют |
| 6217 | 776373.24 | 1306907.01 | данные отсутствуют | данные отсутствуют |
| 6218 | 776374.07 | 1306907.57 | данные отсутствуют | данные отсутствуют |
| 6219 | 776374.63 | 1306906.74 | данные отсутствуют | данные отсутствуют |
| 6220 | 776207.39 | 1306795.24 | данные отсутствуют | данные отсутствуют |
| 6221 | 776206.83 | 1306796.07 | данные отсутствуют | данные отсутствуют |
| 6222 | 776207.66 | 1306796.63 | данные отсутствуют | данные отсутствуют |
| 6223 | 776208.22 | 1306795.8 | данные отсутствуют | данные отсутствуют |
| 6224 | 776665.02 | 1307100.32 | данные отсутствуют | данные отсутствуют |
| 6225 | 776664.46 | 1307101.15 | данные отсутствуют | данные отсутствуют |

| | | |
|-------------------------------|---------|-------------------|
| Государственный регистратор | | ФГИС ЕГРН |
| полное наименование должности | подпись | инициалы, фамилия |

М.П.

Раздел 3.2

Выписка из Единого государственного реестра недвижимости об объекте недвижимости
Описание местоположения земельного участка

| | | | |
|---------------------------------------|--------------------|--|----------------------|
| Земельный участок | | | |
| (вид объекта недвижимости) | | | |
| Лист № | Раздела 3.2 | Всего листов раздела 3.2 : ____ | Всего разделов: ____ |
| Всего листов выписки: ____ | | | |
| 15.11.2021 № 99/2021/430772807 | | | |
| Кадастровый номер: | | 02:17:000000:182(единое землепользование) | |

| Сведения о характерных точках границы земельного участка | | | | |
|--|------------|------------|-----------------------------------|---|
| Система координат | | | | |
| Зона № | | | | |
| Номер точки | Координаты | | Описание закрепления на местности | Средняя квадратическая погрешность определения координат характерных точек границ земельного участка, м |
| | X | Y | | |
| 1 | 2 | 3 | 4 | 5 |
| 6226 | 776665.29 | 1307101.71 | данные отсутствуют | данные отсутствуют |
| 6227 | 776665.85 | 1307100.88 | данные отсутствуют | данные отсутствуют |
| 6228 | 775955.76 | 1306627.49 | данные отсутствуют | данные отсутствуют |
| 6229 | 775955.2 | 1306628.33 | данные отсутствуют | данные отсутствуют |
| 6230 | 775956.03 | 1306628.88 | данные отсутствуют | данные отсутствуют |
| 6231 | 775956.59 | 1306628.05 | данные отсутствуют | данные отсутствуют |
| 6232 | 776498.61 | 1306989.38 | данные отсутствуют | данные отсутствуют |
| 6233 | 776498.05 | 1306990.22 | данные отсутствуют | данные отсутствуют |
| 6234 | 776498.88 | 1306990.77 | данные отсутствуют | данные отсутствуют |
| 6235 | 776499.44 | 1306989.94 | данные отсутствуют | данные отсутствуют |
| 6236 | 776082.58 | 1306712.04 | данные отсутствуют | данные отсутствуют |
| 6237 | 776082.02 | 1306712.87 | данные отсутствуют | данные отсутствуют |
| 6238 | 776082.85 | 1306713.43 | данные отсутствуют | данные отсутствуют |
| 6239 | 776083.41 | 1306712.59 | данные отсутствуют | данные отсутствуют |
| 6240 | 776540.21 | 1307017.12 | данные отсутствуют | данные отсутствуют |

| | | |
|-------------------------------|---------|-------------------|
| Государственный регистратор | | ФГИС ЕГРН |
| полное наименование должности | подпись | инициалы, фамилия |

М.П.

Выписка из Единого государственного реестра недвижимости об объекте недвижимости
Описание местоположения земельного участка

| | | | |
|---------------------------------------|--------------------|--|----------------------|
| Земельный участок | | | |
| (вид объекта недвижимости) | | | |
| Лист № | Раздела 3.2 | Всего листов раздела 3.2 : ____ | Всего разделов: ____ |
| Всего листов выписки: ____ | | | |
| 15.11.2021 № 99/2021/430772807 | | | |
| Кадастровый номер: | | 02:17:000000:182(единое землепользование) | |

| Сведения о характерных точках границы земельного участка | | | | |
|--|------------|------------|-----------------------------------|---|
| Система координат | | | | |
| Зона № | | | | |
| Номер точки | Координаты | | Описание закрепления на местности | Средняя квадратическая погрешность определения координат характерных точек границ земельного участка, м |
| | X | Y | | |
| 1 | 2 | 3 | 4 | 5 |
| 6241 | 776539.65 | 1307017.95 | данные отсутствуют | данные отсутствуют |
| 6242 | 776540.49 | 1307018.51 | данные отсутствуют | данные отсутствуют |
| 6243 | 776541.04 | 1307017.67 | данные отсутствуют | данные отсутствуют |
| 6244 | 776040.97 | 1306684.3 | данные отсутствуют | данные отсутствуют |
| 6245 | 776040.42 | 1306685.14 | данные отсутствуют | данные отсутствуют |
| 6246 | 776041.25 | 1306685.69 | данные отсутствуют | данные отсутствуют |
| 6247 | 776041.81 | 1306684.86 | данные отсутствуют | данные отсутствуют |
| 6248 | 775874.23 | 1306573.3 | данные отсутствуют | данные отсутствуют |
| 6249 | 775873.68 | 1306574.13 | данные отсутствуют | данные отсутствуют |
| 6250 | 775874.51 | 1306574.69 | данные отсутствуют | данные отсутствуют |
| 6251 | 775875.07 | 1306573.85 | данные отсутствуют | данные отсутствуют |
| 6252 | 775997.36 | 1306655.23 | данные отсутствуют | данные отсутствуют |
| 6253 | 775996.8 | 1306656.06 | данные отсутствуют | данные отсутствуют |
| 6254 | 775997.64 | 1306656.62 | данные отсутствуют | данные отсутствуют |
| 6255 | 775998.19 | 1306655.78 | данные отсутствуют | данные отсутствуют |

| | | |
|-------------------------------|---------|-------------------|
| Государственный регистратор | | ФГИС ЕГРН |
| полное наименование должности | подпись | инициалы, фамилия |

М.П.

Раздел 3.2

Выписка из Единого государственного реестра недвижимости об объекте недвижимости
Описание местоположения земельного участка

| | | | |
|---------------------------------------|--------------------|--|----------------------|
| Земельный участок | | | |
| (вид объекта недвижимости) | | | |
| Лист № | Раздела 3.2 | Всего листов раздела 3.2 : ____ | Всего разделов: ____ |
| Всего листов выписки: ____ | | | |
| 15.11.2021 № 99/2021/430772807 | | | |
| Кадастровый номер: | | 02:17:000000:182(единое землепользование) | |

| Сведения о характерных точках границы земельного участка | | | | |
|--|------------|------------|-----------------------------------|---|
| Система координат | | | | |
| Зона № | | | | |
| Номер точки | Координаты | | Описание закрепления на местности | Средняя квадратическая погрешность определения координат характерных точек границ земельного участка, м |
| | X | Y | | |
| 1 | 2 | 3 | 4 | 5 |
| 6256 | 776831.33 | 1306591.34 | данные отсутствуют | данные отсутствуют |
| 6257 | 776831.1 | 1306592.31 | данные отсутствуют | данные отсутствуют |
| 6258 | 776832.08 | 1306592.54 | данные отсутствуют | данные отсутствуют |
| 6259 | 776832.31 | 1306591.56 | данные отсутствуют | данные отсутствуют |
| 6260 | 777080.69 | 1305519.97 | данные отсутствуют | данные отсутствуют |
| 6261 | 777080.47 | 1305520.95 | данные отсутствуют | данные отсутствуют |
| 6262 | 777081.44 | 1305521.18 | данные отсутствуют | данные отсутствуют |
| 6263 | 777081.67 | 1305520.2 | данные отсутствуют | данные отсутствуют |
| 6264 | 777137.37 | 1305276.48 | данные отсутствуют | данные отсутствуют |
| 6265 | 777137.15 | 1305277.46 | данные отсутствуют | данные отсутствуют |
| 6266 | 777138.12 | 1305277.69 | данные отсутствуют | данные отсутствуют |
| 6267 | 777138.35 | 1305276.71 | данные отсутствуют | данные отсутствуют |
| 6268 | 777069.36 | 1305568.67 | данные отсутствуют | данные отсутствуют |
| 6269 | 777069.14 | 1305569.65 | данные отсутствуют | данные отсутствуют |
| 6270 | 777070.11 | 1305569.88 | данные отсутствуют | данные отсутствуют |

| | | |
|-------------------------------|---------|-------------------|
| Государственный регистратор | | ФГИС ЕГРН |
| полное наименование должности | подпись | инициалы, фамилия |

М.П.

| | | | |
|---------------------------------------|--------------------|--|----------------------|
| Земельный участок | | | |
| (вид объекта недвижимости) | | | |
| Лист № | Раздела 3.2 | Всего листов раздела 3.2 : ____ | Всего разделов: ____ |
| Всего листов выписки: ____ | | | |
| 15.11.2021 № 99/2021/430772807 | | | |
| Кадастровый номер: | | 02:17:000000:182(единое землепользование) | |

| Сведения о характерных точках границы земельного участка | | | | |
|--|------------|------------|-----------------------------------|---|
| Система координат | | | | |
| Зона № | | | | |
| Номер точки | Координаты | | Описание закрепления на местности | Средняя квадратическая погрешность определения координат характерных точек границ земельного участка, м |
| | X | Y | | |
| 1 | 2 | 3 | 4 | 5 |
| 6271 | 777070.34 | 1305568.9 | данные отсутствуют | данные отсутствуют |
| 6272 | 776160.22 | 1306339.36 | данные отсутствуют | данные отсутствуют |
| 6273 | 776159.64 | 1306340.18 | данные отсутствуют | данные отсутствуют |
| 6274 | 776160.46 | 1306340.76 | данные отсутствуют | данные отсутствуют |
| 6275 | 776161.04 | 1306339.94 | данные отсутствуют | данные отсутствуют |
| 6276 | 776076.89 | 1306456.8 | данные отсутствуют | данные отсутствуют |
| 6277 | 776076.31 | 1306457.62 | данные отсутствуют | данные отсутствуют |
| 6278 | 776077.13 | 1306458.2 | данные отсутствуют | данные отсутствуют |
| 6279 | 776077.71 | 1306457.38 | данные отсутствуют | данные отсутствуют |
| 6280 | 775993.56 | 1306574.24 | данные отсутствуют | данные отсутствуют |
| 6281 | 775992.98 | 1306575.06 | данные отсутствуют | данные отсутствуют |
| 6282 | 775993.8 | 1306575.64 | данные отсутствуют | данные отсутствуют |
| 6283 | 775994.38 | 1306574.82 | данные отсутствуют | данные отсутствуют |
| 6284 | 776808.66 | 1306688.73 | данные отсутствуют | данные отсутствуют |
| 6285 | 776808.43 | 1306689.71 | данные отсутствуют | данные отсутствуют |

| | | |
|-------------------------------|---------|-------------------|
| Государственный регистратор | | ФГИС ЕГРН |
| полное наименование должности | подпись | инициалы, фамилия |

М.П.

Раздел 3.2

Выписка из Единого государственного реестра недвижимости об объекте недвижимости
Описание местоположения земельного участка

| | | | |
|---------------------------------------|--------------------|--|----------------------|
| Земельный участок | | | |
| (вид объекта недвижимости) | | | |
| Лист № | Раздела 3.2 | Всего листов раздела 3.2 : ____ | Всего разделов: ____ |
| Всего листов выписки: ____ | | | |
| 15.11.2021 № 99/2021/430772807 | | | |
| Кадастровый номер: | | 02:17:000000:182(единое землепользование) | |

| Сведения о характерных точках границы земельного участка | | | | |
|--|------------|------------|-----------------------------------|---|
| Система координат | | | | |
| Зона № | | | | |
| Номер точки | Координаты | | Описание закрепления на местности | Средняя квадратическая погрешность определения координат характерных точек границ земельного участка, м |
| | X | Y | | |
| 1 | 2 | 3 | 4 | 5 |
| 6286 | 776809.41 | 1306689.94 | данные отсутствуют | данные отсутствуют |
| 6287 | 776809.64 | 1306688.96 | данные отсутствуют | данные отсутствуют |
| 6288 | 776729.29 | 1307029.5 | данные отсутствуют | данные отсутствуют |
| 6289 | 776729 | 1307030.67 | данные отсутствуют | данные отсутствуют |
| 6290 | 776730.1 | 1307030.9 | данные отсутствуют | данные отсутствуют |
| 6291 | 776730.38 | 1307029.81 | данные отсутствуют | данные отсутствуют |
| 6292 | 776966.05 | 1307125.74 | данные отсутствуют | данные отсутствуют |
| 6293 | 776926.55 | 1307182.94 | данные отсутствуют | данные отсутствуют |
| 6294 | 776894.39 | 1307186.37 | данные отсутствуют | данные отсутствуют |
| 6295 | 776688.66 | 1307104.88 | данные отсутствуют | данные отсутствуют |
| 6296 | 776670.52 | 1307132.85 | данные отсутствуют | данные отсутствуют |
| 6297 | 776874.02 | 1307273.89 | данные отсутствуют | данные отсутствуют |
| 6298 | 776946.48 | 1307324.1 | данные отсутствуют | данные отсутствуют |
| 6299 | 777038.58 | 1307187.87 | данные отсутствуют | данные отсутствуют |
| 9760 | 775688.84 | 1305405.01 | данные отсутствуют | данные отсутствуют |

| | | |
|-------------------------------|---------|-------------------|
| Государственный регистратор | | ФГИС ЕГРН |
| полное наименование должности | подпись | инициалы, фамилия |

М.П.

Выписка из Единого государственного реестра недвижимости об объекте недвижимости
Описание местоположения земельного участка

| | | | |
|---|---|--|-----------------------------------|
| Земельный участок | | | |
| <small>(вид объекта недвижимости)</small> | | | |
| Лист № <u> </u> Раздела 3.2 | Всего листов раздела 3.2 : <u> </u> | Всего разделов: <u> </u> | Всего листов выписки: <u> </u> |
| 15.11.2021 № 99/2021/430772807 | | | |
| Кадастровый номер: | | 02:17:000000:182(единое землепользование) | |

| Сведения о характерных точках границы земельного участка | | | | |
|--|------------|------------|-----------------------------------|---|
| Система координат | | | | |
| Зона № | | | | |
| Номер точки | Координаты | | Описание закрепления на местности | Средняя квадратическая погрешность определения координат характерных точек границ земельного участка, м |
| | X | Y | | |
| 1 | 2 | 3 | 4 | 5 |
| 9761 | 775690.22 | 1305427.79 | данные отсутствуют | данные отсутствуют |
| 9762 | 775625.3 | 1305431.63 | данные отсутствуют | данные отсутствуют |
| 9763 | 775623.9 | 1305408.78 | данные отсутствуют | данные отсутствуют |
| 9764 | 773116.66 | 1299481.66 | данные отсутствуют | данные отсутствуют |
| 9765 | 773086.66 | 1299757.54 | данные отсутствуют | данные отсутствуют |
| 9766 | 772977.56 | 1299747.22 | данные отсутствуют | данные отсутствуют |
| 9767 | 773003.45 | 1299504.41 | данные отсутствуют | данные отсутствуют |
| 9768 | 773027.33 | 1299476.15 | данные отсутствуют | данные отсутствуют |
| 9769 | 773056.99 | 1300030.43 | данные отсутствуют | данные отсутствуют |
| 9770 | 773027.15 | 1300304.81 | данные отсутствуют | данные отсутствуют |
| 9771 | 772919.2 | 1300294.61 | данные отсутствуют | данные отсутствуют |
| 9772 | 772948.46 | 1300020.17 | данные отсутствуют | данные отсутствуют |

| | | |
|-------------------------------|---------|-------------------|
| Государственный регистратор | | ФГИС ЕГРН |
| полное наименование должности | подпись | инициалы, фамилия |

М.П.

Раздел 4

Выписка из Единого государственного реестра недвижимости об объекте недвижимости
Сведения о частях земельного участка

| | | | |
|---|---|--|-----------------------------------|
| Земельный участок | | | |
| <small>(вид объекта недвижимости)</small> | | | |
| Лист № <u> </u> Раздела 4 | Всего листов раздела 4 : <u> </u> | Всего разделов: <u> </u> | Всего листов выписки: <u> </u> |
| 15.11.2021 № 99/2021/430772807 | | | |
| Кадастровый номер: | | 02:17:000000:182(единое землепользование) | |

| | |
|---|--|
| План (чертеж, схема) части земельного участка | Учетный номер части: 02:17:000000:182/1 |
| | |
| Масштаб 1: данные отсутствуют | Условные обозначения: |

| | | |
|-------------------------------|---------|-------------------|
| Государственный регистратор | | ФГИС ЕГРН |
| полное наименование должности | подпись | инициалы, фамилия |

М.П.

| | | | |
|---------------------------------------|--------------------------------------|--|----------------------------|
| Земельный участок | | | |
| (вид объекта недвижимости) | | | |
| Лист № ____ Раздела 4 | Всего листов раздела 4 : ____ | Всего разделов: ____ | Всего листов выписки: ____ |
| 15.11.2021 № 99/2021/430772807 | | | |
| Кадастровый номер: | | 02:17:000000:182(единое землепользование) | |

| | |
|---|--|
| План (чертеж, схема) части земельного участка | Учетный номер части: 02:17:000000:182/2 |
| | |
| Масштаб 1: данные отсутствуют | Условные обозначения: |

| | | |
|-------------------------------|---------|-------------------|
| Государственный регистратор | | ФГИС ЕГРН |
| полное наименование должности | подпись | инициалы, фамилия |

М.П.

| | | | |
|---------------------------------------|--------------------------------------|--|----------------------------|
| Земельный участок | | | |
| (вид объекта недвижимости) | | | |
| Лист № ____ Раздела 4 | Всего листов раздела 4 : ____ | Всего разделов: ____ | Всего листов выписки: ____ |
| 15.11.2021 № 99/2021/430772807 | | | |
| Кадастровый номер: | | 02:17:000000:182(единое землепользование) | |

| | |
|---|--|
| План (чертеж, схема) части земельного участка | Учетный номер части: 02:17:000000:182/3 |
| | |
| Масштаб 1: данные отсутствуют | Условные обозначения: |

| | | |
|-------------------------------|---------|-------------------|
| Государственный регистратор | | ФГИС ЕГРН |
| полное наименование должности | подпись | инициалы, фамилия |

М.П.

Выписка из Единого государственного реестра недвижимости об объекте недвижимости
Сведения о частях земельного участка

| | | | |
|---|--------------------------------------|--|----------------------------|
| Земельный участок | | | |
| <small>(вид объекта недвижимости)</small> | | | |
| Лист № ____ Раздела 4 | Всего листов раздела 4 : ____ | Всего разделов: ____ | Всего листов выписки: ____ |
| 15.11.2021 № 99/2021/430772807 | | | |
| Кадастровый номер: | | 02:17:000000:182(единое землепользование) | |

| | |
|---|--|
| План (чертеж, схема) части земельного участка | Учетный номер части: 02:17:000000:182/4 |
| | |
| Масштаб 1: данные отсутствуют | Условные обозначения: |

| | | |
|-------------------------------|---------|-------------------|
| Государственный регистратор | | ФГИС ЕГРН |
| полное наименование должности | подпись | инициалы, фамилия |

М.П.

Выписка из Единого государственного реестра недвижимости об объекте недвижимости
Сведения о частях земельного участка

| | | | |
|---|--------------------------------------|--|----------------------------|
| Земельный участок | | | |
| <small>(вид объекта недвижимости)</small> | | | |
| Лист № ____ Раздела 4 | Всего листов раздела 4 : ____ | Всего разделов: ____ | Всего листов выписки: ____ |
| 15.11.2021 № 99/2021/430772807 | | | |
| Кадастровый номер: | | 02:17:000000:182(единое землепользование) | |

| | |
|---|--|
| План (чертеж, схема) части земельного участка | Учетный номер части: 02:17:000000:182/5 |
| | |
| Масштаб 1: данные отсутствуют | Условные обозначения: |

| | | |
|-------------------------------|---------|-------------------|
| Государственный регистратор | | ФГИС ЕГРН |
| полное наименование должности | подпись | инициалы, фамилия |

М.П.

| | | | |
|---------------------------------------|--------------------------------------|--|----------------------------|
| Земельный участок | | | |
| (вид объекта недвижимости) | | | |
| Лист № ____ Раздела 4 | Всего листов раздела 4 : ____ | Всего разделов: ____ | Всего листов выписки: ____ |
| 15.11.2021 № 99/2021/430772807 | | | |
| Кадастровый номер: | | 02:17:000000:182(единое землепользование) | |

| | |
|---|--|
| План (чертеж, схема) части земельного участка | Учетный номер части: 02:17:000000:182/6 |
| | |
| Масштаб 1: данные отсутствуют | Условные обозначения: |

| | | |
|-------------------------------|---------|-------------------|
| Государственный регистратор | | ФГИС ЕГРН |
| полное наименование должности | подпись | инициалы, фамилия |

М.П.

| | | | |
|---------------------------------------|--------------------------------------|--|----------------------------|
| Земельный участок | | | |
| (вид объекта недвижимости) | | | |
| Лист № ____ Раздела 4 | Всего листов раздела 4 : ____ | Всего разделов: ____ | Всего листов выписки: ____ |
| 15.11.2021 № 99/2021/430772807 | | | |
| Кадастровый номер: | | 02:17:000000:182(единое землепользование) | |

| | |
|---|--|
| План (чертеж, схема) части земельного участка | Учетный номер части: 02:17:000000:182/7 |
| | |
| Масштаб 1: данные отсутствуют | Условные обозначения: |

| | | |
|-------------------------------|---------|-------------------|
| Государственный регистратор | | ФГИС ЕГРН |
| полное наименование должности | подпись | инициалы, фамилия |

М.П.

Выписка из Единого государственного реестра недвижимости об объекте недвижимости
Сведения о частях земельного участка

| | | | |
|---|--------------------------------------|--|----------------------------|
| Земельный участок | | | |
| <small>(вид объекта недвижимости)</small> | | | |
| Лист № ____ Раздела 4 | Всего листов раздела 4 : ____ | Всего разделов: ____ | Всего листов выписки: ____ |
| 15.11.2021 № 99/2021/430772807 | | | |
| Кадастровый номер: | | 02:17:000000:182(единое землепользование) | |

| | |
|---|--|
| План (чертеж, схема) части земельного участка | Учетный номер части: 02:17:000000:182/8 |
| | |
| Масштаб 1: данные отсутствуют | Условные обозначения: |

| | | |
|-------------------------------|---------|-------------------|
| Государственный регистратор | | ФГИС ЕГРН |
| полное наименование должности | подпись | инициалы, фамилия |

М.П.

Выписка из Единого государственного реестра недвижимости об объекте недвижимости
Сведения о частях земельного участка

| | | | |
|---|--------------------------------------|--|----------------------------|
| Земельный участок | | | |
| <small>(вид объекта недвижимости)</small> | | | |
| Лист № ____ Раздела 4 | Всего листов раздела 4 : ____ | Всего разделов: ____ | Всего листов выписки: ____ |
| 15.11.2021 № 99/2021/430772807 | | | |
| Кадастровый номер: | | 02:17:000000:182(единое землепользование) | |

| | |
|---|--|
| План (чертеж, схема) части земельного участка | Учетный номер части: 02:17:000000:182/9 |
| | |
| Масштаб 1: данные отсутствуют | Условные обозначения: |

| | | |
|-------------------------------|---------|-------------------|
| Государственный регистратор | | ФГИС ЕГРН |
| полное наименование должности | подпись | инициалы, фамилия |

М.П.

| | | | |
|---------------------------------------|--------------------------------------|--|----------------------------|
| Земельный участок | | | |
| (вид объекта недвижимости) | | | |
| Лист № ____ Раздела 4 | Всего листов раздела 4 : ____ | Всего разделов: ____ | Всего листов выписки: ____ |
| 15.11.2021 № 99/2021/430772807 | | | |
| Кадастровый номер: | | 02:17:000000:182(единое землепользование) | |

| | |
|---|---|
| План (чертеж, схема) части земельного участка | Учетный номер части: 02:17:000000:182/10 |
| | |
| Масштаб 1: данные отсутствуют | Условные обозначения: |

| | | |
|-------------------------------|---------|-------------------|
| Государственный регистратор | | ФГИС ЕГРН |
| полное наименование должности | подпись | инициалы, фамилия |

М.П.

| | | | |
|---------------------------------------|--------------------------------------|--|----------------------------|
| Земельный участок | | | |
| (вид объекта недвижимости) | | | |
| Лист № ____ Раздела 4 | Всего листов раздела 4 : ____ | Всего разделов: ____ | Всего листов выписки: ____ |
| 15.11.2021 № 99/2021/430772807 | | | |
| Кадастровый номер: | | 02:17:000000:182(единое землепользование) | |

| | |
|---|---|
| План (чертеж, схема) части земельного участка | Учетный номер части: 02:17:000000:182/11 |
| | |
| Масштаб 1: данные отсутствуют | Условные обозначения: |

| | | |
|-------------------------------|---------|-------------------|
| Государственный регистратор | | ФГИС ЕГРН |
| полное наименование должности | подпись | инициалы, фамилия |

М.П.

Выписка из Единого государственного реестра недвижимости об объекте недвижимости
Сведения о частях земельного участка

| | | | |
|---|--------------------------------------|--|----------------------------|
| Земельный участок | | | |
| <small>(вид объекта недвижимости)</small> | | | |
| Лист № ____ Раздела 4 | Всего листов раздела 4 : ____ | Всего разделов: ____ | Всего листов выписки: ____ |
| 15.11.2021 № 99/2021/430772807 | | | |
| Кадастровый номер: | | 02:17:000000:182(единое землепользование) | |

| | |
|---|---|
| План (чертеж, схема) части земельного участка | Учетный номер части: 02:17:000000:182/13 |
| | |
| Масштаб 1: данные отсутствуют | Условные обозначения: |

| | | |
|-------------------------------|---------|-------------------|
| Государственный регистратор | | ФГИС ЕГРН |
| полное наименование должности | подпись | инициалы, фамилия |

М.П.

Выписка из Единого государственного реестра недвижимости об объекте недвижимости
Сведения о частях земельного участка

| | | | |
|---|--------------------------------------|--|----------------------------|
| Земельный участок | | | |
| <small>(вид объекта недвижимости)</small> | | | |
| Лист № ____ Раздела 4 | Всего листов раздела 4 : ____ | Всего разделов: ____ | Всего листов выписки: ____ |
| 15.11.2021 № 99/2021/430772807 | | | |
| Кадастровый номер: | | 02:17:000000:182(единое землепользование) | |

| | |
|---|---|
| План (чертеж, схема) части земельного участка | Учетный номер части: 02:17:000000:182/14 |
| | |
| Масштаб 1: данные отсутствуют | Условные обозначения: |

| | | |
|-------------------------------|---------|-------------------|
| Государственный регистратор | | ФГИС ЕГРН |
| полное наименование должности | подпись | инициалы, фамилия |

М.П.

| | | | |
|---------------------------------------|--------------------------------------|--|----------------------------|
| Земельный участок | | | |
| (вид объекта недвижимости) | | | |
| Лист № ____ Раздела 4 | Всего листов раздела 4 : ____ | Всего разделов: ____ | Всего листов выписки: ____ |
| 15.11.2021 № 99/2021/430772807 | | | |
| Кадастровый номер: | | 02:17:000000:182(единое землепользование) | |

| | |
|---|---|
| План (чертеж, схема) части земельного участка | Учетный номер части: 02:17:000000:182/15 |
| | |
| Масштаб 1: данные отсутствуют | Условные обозначения: |

| | | |
|-------------------------------|---------|-------------------|
| Государственный регистратор | | ФГИС ЕГРН |
| полное наименование должности | подпись | инициалы, фамилия |

М.П.

| | | | |
|---------------------------------------|--------------------------------------|--|----------------------------|
| Земельный участок | | | |
| (вид объекта недвижимости) | | | |
| Лист № ____ Раздела 4 | Всего листов раздела 4 : ____ | Всего разделов: ____ | Всего листов выписки: ____ |
| 15.11.2021 № 99/2021/430772807 | | | |
| Кадастровый номер: | | 02:17:000000:182(единое землепользование) | |

| | |
|---|---|
| План (чертеж, схема) части земельного участка | Учетный номер части: 02:17:000000:182/16 |
| | |
| Масштаб 1: данные отсутствуют | Условные обозначения: |

| | | |
|-------------------------------|---------|-------------------|
| Государственный регистратор | | ФГИС ЕГРН |
| полное наименование должности | подпись | инициалы, фамилия |

М.П.

Выписка из Единого государственного реестра недвижимости об объекте недвижимости
Сведения о частях земельного участка

| | | | |
|---|--------------------------------------|--|----------------------------|
| Земельный участок | | | |
| <small>(вид объекта недвижимости)</small> | | | |
| Лист № ____ Раздела 4 | Всего листов раздела 4 : ____ | Всего разделов: ____ | Всего листов выписки: ____ |
| 15.11.2021 № 99/2021/430772807 | | | |
| Кадастровый номер: | | 02:17:000000:182(единое землепользование) | |

| | |
|---|---|
| План (чертеж, схема) части земельного участка | Учетный номер части: 02:17:000000:182/17 |
| | |
| Масштаб 1: данные отсутствуют | Условные обозначения: |

| | | |
|-------------------------------|---------|-------------------|
| Государственный регистратор | | ФГИС ЕГРН |
| полное наименование должности | подпись | инициалы, фамилия |

М.П.

Выписка из Единого государственного реестра недвижимости об объекте недвижимости
Сведения о частях земельного участка

| | | | |
|---|--------------------------------------|--|----------------------------|
| Земельный участок | | | |
| <small>(вид объекта недвижимости)</small> | | | |
| Лист № ____ Раздела 4 | Всего листов раздела 4 : ____ | Всего разделов: ____ | Всего листов выписки: ____ |
| 15.11.2021 № 99/2021/430772807 | | | |
| Кадастровый номер: | | 02:17:000000:182(единое землепользование) | |

| | |
|---|---|
| План (чертеж, схема) части земельного участка | Учетный номер части: 02:17:000000:182/18 |
| | |
| Масштаб 1: данные отсутствуют | Условные обозначения: |

| | | |
|-------------------------------|---------|-------------------|
| Государственный регистратор | | ФГИС ЕГРН |
| полное наименование должности | подпись | инициалы, фамилия |

М.П.

| | | | |
|---------------------------------------|--------------------------------------|--|----------------------------|
| Земельный участок | | | |
| (вид объекта недвижимости) | | | |
| Лист № ____ Раздела 4 | Всего листов раздела 4 : ____ | Всего разделов: ____ | Всего листов выписки: ____ |
| 15.11.2021 № 99/2021/430772807 | | | |
| Кадастровый номер: | | 02:17:000000:182(единое землепользование) | |

| | |
|---|---|
| План (чертеж, схема) части земельного участка | Учетный номер части: 02:17:000000:182/19 |
| | |
| Масштаб 1: данные отсутствуют | Условные обозначения: |

| | | |
|-------------------------------|---------|-------------------|
| Государственный регистратор | | ФГИС ЕГРН |
| полное наименование должности | подпись | инициалы, фамилия |

М.П.

| | | | |
|---------------------------------------|--------------------------------------|--|----------------------------|
| Земельный участок | | | |
| (вид объекта недвижимости) | | | |
| Лист № ____ Раздела 4 | Всего листов раздела 4 : ____ | Всего разделов: ____ | Всего листов выписки: ____ |
| 15.11.2021 № 99/2021/430772807 | | | |
| Кадастровый номер: | | 02:17:000000:182(единое землепользование) | |

| | |
|---|---|
| План (чертеж, схема) части земельного участка | Учетный номер части: 02:17:000000:182/20 |
| | |
| Масштаб 1: данные отсутствуют | Условные обозначения: |

| | | |
|-------------------------------|---------|-------------------|
| Государственный регистратор | | ФГИС ЕГРН |
| полное наименование должности | подпись | инициалы, фамилия |

М.П.

Выписка из Единого государственного реестра недвижимости об объекте недвижимости
Сведения о частях земельного участка

| | | | |
|---|--------------------------------------|--|----------------------------|
| Земельный участок | | | |
| <small>(вид объекта недвижимости)</small> | | | |
| Лист № ____ Раздела 4 | Всего листов раздела 4 : ____ | Всего разделов: ____ | Всего листов выписки: ____ |
| 15.11.2021 № 99/2021/430772807 | | | |
| Кадастровый номер: | | 02:17:000000:182(единое землепользование) | |

| | |
|---|---|
| План (чертеж, схема) части земельного участка | Учетный номер части: 02:17:000000:182/21 |
| | |
| Масштаб 1: данные отсутствуют | Условные обозначения: |

| | | |
|-------------------------------|---------|-------------------|
| Государственный регистратор | | ФГИС ЕГРН |
| полное наименование должности | подпись | инициалы, фамилия |

М.П.

Выписка из Единого государственного реестра недвижимости об объекте недвижимости
Сведения о частях земельного участка

| | | | |
|---|--------------------------------------|--|----------------------------|
| Земельный участок | | | |
| <small>(вид объекта недвижимости)</small> | | | |
| Лист № ____ Раздела 4 | Всего листов раздела 4 : ____ | Всего разделов: ____ | Всего листов выписки: ____ |
| 15.11.2021 № 99/2021/430772807 | | | |
| Кадастровый номер: | | 02:17:000000:182(единое землепользование) | |

| | |
|---|---|
| План (чертеж, схема) части земельного участка | Учетный номер части: 02:17:000000:182/22 |
| | |
| Масштаб 1: данные отсутствуют | Условные обозначения: |

| | | |
|-------------------------------|---------|-------------------|
| Государственный регистратор | | ФГИС ЕГРН |
| полное наименование должности | подпись | инициалы, фамилия |

М.П.

| | | | |
|---------------------------------------|--------------------------------------|--|----------------------------|
| Земельный участок | | | |
| (вид объекта недвижимости) | | | |
| Лист № ____ Раздела 4 | Всего листов раздела 4 : ____ | Всего разделов: ____ | Всего листов выписки: ____ |
| 15.11.2021 № 99/2021/430772807 | | | |
| Кадастровый номер: | | 02:17:000000:182(единое землепользование) | |

| | |
|---|---|
| План (чертеж, схема) части земельного участка | Учетный номер части: 02:17:000000:182/23 |
| | |
| Масштаб 1: данные отсутствуют | Условные обозначения: |

| | | |
|-------------------------------|---------|-------------------|
| Государственный регистратор | | ФГИС ЕГРН |
| полное наименование должности | подпись | инициалы, фамилия |

М.П.

| | | | |
|---------------------------------------|--------------------------------------|--|----------------------------|
| Земельный участок | | | |
| (вид объекта недвижимости) | | | |
| Лист № ____ Раздела 4 | Всего листов раздела 4 : ____ | Всего разделов: ____ | Всего листов выписки: ____ |
| 15.11.2021 № 99/2021/430772807 | | | |
| Кадастровый номер: | | 02:17:000000:182(единое землепользование) | |

| | |
|---|---|
| План (чертеж, схема) части земельного участка | Учетный номер части: 02:17:000000:182/24 |
| | |
| Масштаб 1: данные отсутствуют | Условные обозначения: |

| | | |
|-------------------------------|---------|-------------------|
| Государственный регистратор | | ФГИС ЕГРН |
| полное наименование должности | подпись | инициалы, фамилия |

М.П.

Выписка из Единого государственного реестра недвижимости об объекте недвижимости
Сведения о частях земельного участка

| | | | |
|---|--------------------------------------|--|----------------------------|
| Земельный участок | | | |
| <small>(вид объекта недвижимости)</small> | | | |
| Лист № ____ Раздела 4 | Всего листов раздела 4 : ____ | Всего разделов: ____ | Всего листов выписки: ____ |
| 15.11.2021 № 99/2021/430772807 | | | |
| Кадастровый номер: | | 02:17:000000:182(единое землепользование) | |

| | |
|---|---|
| План (чертеж, схема) части земельного участка | Учетный номер части: 02:17:000000:182/25 |
| | |
| Масштаб 1: данные отсутствуют | Условные обозначения: |

| | | |
|-------------------------------|---------|-------------------|
| Государственный регистратор | | ФГИС ЕГРН |
| полное наименование должности | подпись | инициалы, фамилия |

М.П.

Выписка из Единого государственного реестра недвижимости об объекте недвижимости
Сведения о частях земельного участка

| | | | |
|---|--------------------------------------|--|----------------------------|
| Земельный участок | | | |
| <small>(вид объекта недвижимости)</small> | | | |
| Лист № ____ Раздела 4 | Всего листов раздела 4 : ____ | Всего разделов: ____ | Всего листов выписки: ____ |
| 15.11.2021 № 99/2021/430772807 | | | |
| Кадастровый номер: | | 02:17:000000:182(единое землепользование) | |

| | |
|---|---|
| План (чертеж, схема) части земельного участка | Учетный номер части: 02:17:000000:182/26 |
| | |
| Масштаб 1: данные отсутствуют | Условные обозначения: |

| | | |
|-------------------------------|---------|-------------------|
| Государственный регистратор | | ФГИС ЕГРН |
| полное наименование должности | подпись | инициалы, фамилия |

М.П.

| | | | |
|---------------------------------------|--------------------------------------|--|----------------------------|
| Земельный участок | | | |
| (вид объекта недвижимости) | | | |
| Лист № ____ Раздела 4 | Всего листов раздела 4 : ____ | Всего разделов: ____ | Всего листов выписки: ____ |
| 15.11.2021 № 99/2021/430772807 | | | |
| Кадастровый номер: | | 02:17:000000:182(единое землепользование) | |

| | |
|---|---|
| План (чертеж, схема) части земельного участка | Учетный номер части: 02:17:000000:182/27 |
| | |
| Масштаб 1: данные отсутствуют | Условные обозначения: |

| | | |
|-------------------------------|---------|-------------------|
| Государственный регистратор | | ФГИС ЕГРН |
| полное наименование должности | подпись | инициалы, фамилия |

М.П.

| | | | |
|---------------------------------------|--------------------------------------|--|----------------------------|
| Земельный участок | | | |
| (вид объекта недвижимости) | | | |
| Лист № ____ Раздела 4 | Всего листов раздела 4 : ____ | Всего разделов: ____ | Всего листов выписки: ____ |
| 15.11.2021 № 99/2021/430772807 | | | |
| Кадастровый номер: | | 02:17:000000:182(единое землепользование) | |

| | |
|---|---|
| План (чертеж, схема) части земельного участка | Учетный номер части: 02:17:000000:182/28 |
| | |
| Масштаб 1: данные отсутствуют | Условные обозначения: |

| | | |
|-------------------------------|---------|-------------------|
| Государственный регистратор | | ФГИС ЕГРН |
| полное наименование должности | подпись | инициалы, фамилия |

М.П.

Выписка из Единого государственного реестра недвижимости об объекте недвижимости
Сведения о частях земельного участка

| | | | |
|---|--------------------------------------|--|----------------------------|
| Земельный участок | | | |
| <small>(вид объекта недвижимости)</small> | | | |
| Лист № ____ Раздела 4 | Всего листов раздела 4 : ____ | Всего разделов: ____ | Всего листов выписки: ____ |
| 15.11.2021 № 99/2021/430772807 | | | |
| Кадастровый номер: | | 02:17:000000:182(единое землепользование) | |

| | |
|---|---|
| План (чертеж, схема) части земельного участка | Учетный номер части: 02:17:000000:182/29 |
| | |
| Масштаб 1: данные отсутствуют | Условные обозначения: |

| | | |
|-------------------------------|---------|-------------------|
| Государственный регистратор | | ФГИС ЕГРН |
| полное наименование должности | подпись | инициалы, фамилия |

М.П.

Выписка из Единого государственного реестра недвижимости об объекте недвижимости
Сведения о частях земельного участка

| | | | |
|---|--------------------------------------|--|----------------------------|
| Земельный участок | | | |
| <small>(вид объекта недвижимости)</small> | | | |
| Лист № ____ Раздела 4 | Всего листов раздела 4 : ____ | Всего разделов: ____ | Всего листов выписки: ____ |
| 15.11.2021 № 99/2021/430772807 | | | |
| Кадастровый номер: | | 02:17:000000:182(единое землепользование) | |

| | |
|---|---|
| План (чертеж, схема) части земельного участка | Учетный номер части: 02:17:000000:182/30 |
| | |
| Масштаб 1: данные отсутствуют | Условные обозначения: |

| | | |
|-------------------------------|---------|-------------------|
| Государственный регистратор | | ФГИС ЕГРН |
| полное наименование должности | подпись | инициалы, фамилия |

М.П.

| | | | |
|---------------------------------------|--------------------------------------|--|----------------------------|
| Земельный участок | | | |
| (вид объекта недвижимости) | | | |
| Лист № ____ Раздела 4 | Всего листов раздела 4 : ____ | Всего разделов: ____ | Всего листов выписки: ____ |
| 15.11.2021 № 99/2021/430772807 | | | |
| Кадастровый номер: | | 02:17:000000:182(единое землепользование) | |

| | |
|---|---|
| План (чертеж, схема) части земельного участка | Учетный номер части: 02:17:000000:182/31 |
| | |
| Масштаб 1: данные отсутствуют | Условные обозначения: |

| | | |
|-------------------------------|---------|-------------------|
| Государственный регистратор | | ФГИС ЕГРН |
| полное наименование должности | подпись | инициалы, фамилия |

М.П.

| | | | |
|---------------------------------------|--------------------------------------|--|----------------------------|
| Земельный участок | | | |
| (вид объекта недвижимости) | | | |
| Лист № ____ Раздела 4 | Всего листов раздела 4 : ____ | Всего разделов: ____ | Всего листов выписки: ____ |
| 15.11.2021 № 99/2021/430772807 | | | |
| Кадастровый номер: | | 02:17:000000:182(единое землепользование) | |

| | |
|---|---|
| План (чертеж, схема) части земельного участка | Учетный номер части: 02:17:000000:182/32 |
| | |
| Масштаб 1: данные отсутствуют | Условные обозначения: |

| | | |
|-------------------------------|---------|-------------------|
| Государственный регистратор | | ФГИС ЕГРН |
| полное наименование должности | подпись | инициалы, фамилия |

М.П.

Выписка из Единого государственного реестра недвижимости об объекте недвижимости
Сведения о частях земельного участка

| | | | |
|---|--------------------------------------|--|----------------------------|
| Земельный участок | | | |
| <small>(вид объекта недвижимости)</small> | | | |
| Лист № ____ Раздела 4 | Всего листов раздела 4 : ____ | Всего разделов: ____ | Всего листов выписки: ____ |
| 15.11.2021 № 99/2021/430772807 | | | |
| Кадастровый номер: | | 02:17:000000:182(единое землепользование) | |

| | |
|---|---|
| План (чертеж, схема) части земельного участка | Учетный номер части: 02:17:000000:182/33 |
| | |
| Масштаб 1: данные отсутствуют | Условные обозначения: |

| | | |
|-------------------------------|---------|-------------------|
| Государственный регистратор | | ФГИС ЕГРН |
| полное наименование должности | подпись | инициалы, фамилия |

М.П.

Выписка из Единого государственного реестра недвижимости об объекте недвижимости
Сведения о частях земельного участка

| | | | |
|---|--------------------------------------|--|----------------------------|
| Земельный участок | | | |
| <small>(вид объекта недвижимости)</small> | | | |
| Лист № ____ Раздела 4 | Всего листов раздела 4 : ____ | Всего разделов: ____ | Всего листов выписки: ____ |
| 15.11.2021 № 99/2021/430772807 | | | |
| Кадастровый номер: | | 02:17:000000:182(единое землепользование) | |

| | |
|---|---|
| План (чертеж, схема) части земельного участка | Учетный номер части: 02:17:000000:182/34 |
| | |
| Масштаб 1: данные отсутствуют | Условные обозначения: |

| | | |
|-------------------------------|---------|-------------------|
| Государственный регистратор | | ФГИС ЕГРН |
| полное наименование должности | подпись | инициалы, фамилия |

М.П.

| | | | |
|---------------------------------------|--------------------------------------|--|----------------------------|
| Земельный участок | | | |
| (вид объекта недвижимости) | | | |
| Лист № ____ Раздела 4 | Всего листов раздела 4 : ____ | Всего разделов: ____ | Всего листов выписки: ____ |
| 15.11.2021 № 99/2021/430772807 | | | |
| Кадастровый номер: | | 02:17:000000:182(единое землепользование) | |

| | |
|---|---|
| План (чертеж, схема) части земельного участка | Учетный номер части: 02:17:000000:182/35 |
| | |
| Масштаб 1: данные отсутствуют | Условные обозначения: |

| | | |
|-------------------------------|---------|-------------------|
| Государственный регистратор | | ФГИС ЕГРН |
| полное наименование должности | подпись | инициалы, фамилия |

М.П.

| | | | |
|---------------------------------------|--------------------------------------|--|----------------------------|
| Земельный участок | | | |
| (вид объекта недвижимости) | | | |
| Лист № ____ Раздела 4 | Всего листов раздела 4 : ____ | Всего разделов: ____ | Всего листов выписки: ____ |
| 15.11.2021 № 99/2021/430772807 | | | |
| Кадастровый номер: | | 02:17:000000:182(единое землепользование) | |

| | |
|---|---|
| План (чертеж, схема) части земельного участка | Учетный номер части: 02:17:000000:182/36 |
| | |
| Масштаб 1: данные отсутствуют | Условные обозначения: |

| | | |
|-------------------------------|---------|-------------------|
| Государственный регистратор | | ФГИС ЕГРН |
| полное наименование должности | подпись | инициалы, фамилия |

М.П.

| | | | |
|---------------------------------------|---|--|-----------------------------------|
| Земельный участок | | | |
| (вид объекта недвижимости) | | | |
| Лист № <u> </u> Раздела 4.1 | Всего листов раздела 4.1 : <u> </u> | Всего разделов: <u> </u> | Всего листов выписки: <u> </u> |
| 15.11.2021 № 99/2021/430772807 | | | |
| Кадастровый номер: | | 02:17:000000:182(единое землепользование) | |

| Учетный номер части | Площадь (м ²) | Содержание ограничения в использовании или ограничения права на объект недвижимости или обременения объекта недвижимости |
|---------------------|---------------------------|--|
| 1 | 2 | 3 |
| 1 | 214000 | Ограничения прав на земельный участок, предусмотренные статьями 56, 56.1 Земельного кодекса Российской Федерации, Постановление Правительства Российской Федерации "О порядке установления охранных зон объектов электросетевого хозяйства и особых условий использования земельных участков, расположенных в границах таких зон" № 160 от 24.02.2009, срок действия: 09.02.2015 |
| 2 | 2705 | Ограничения прав на земельный участок, предусмотренные статьями 56, 56.1 Земельного кодекса Российской Федерации, Постановление Правительства Российской Федерации "О порядке установления охранных зон объектов электросетевого хозяйства и особых условий использования земельных участков, расположенных в границах таких зон" № 160 от 24.02.2009, срок действия: 11.02.2015 |
| 3 | 610 | Ограничения прав на земельный участок, предусмотренные статьями 56, 56.1 Земельного кодекса Российской Федерации, " Правила охраны магистральных трубопроводов" № 9 от 22.04.1992, срок действия: 15.06.2015 |
| 4 | 575 | Ограничения прав на земельный участок, предусмотренные статьями 56, 56.1 Земельного кодекса Российской Федерации, Постановление Госгортехнадзора России № 9 от 22.04.1992, срок действия: 16.06.2015 |
| 5 | 607 | Ограничения прав на земельный участок, предусмотренные статьями 56, 56.1 Земельного кодекса Российской Федерации, " Правила охраны магистральных трубопроводов" № 9 от 22.04.1992, срок действия: 17.06.2015 |
| 6 | 605 | Ограничения прав на земельный участок, предусмотренные статьями 56, 56.1 Земельного кодекса Российской Федерации, " Правила охраны магистральных трубопроводов" № 9 от 22.04.1992, срок действия: 22.06.2015 |
| 7 | 631 | Ограничения прав на земельный участок, предусмотренные статьями 56, 56.1 Земельного кодекса Российской Федерации, " Правила охраны магистральных трубопроводов" № 9 от 22.04.1992, срок действия: 24.06.2015 |
| 8 | 87928 | Ограничения прав на земельный участок, предусмотренные статьями 56, 56.1 Земельного кодекса Российской Федерации, Постановление Правительства РФ "О порядке установления охранных зон объектов электросетевого хозяйства и особых условий использования земельных участков, расположенных в границах таких зон" № 160 от 24.02.2009, срок действия: 27.07.2015 |
| 9 | 191156 | Ограничения прав на земельный участок, предусмотренные статьями 56, 56.1 Земельного кодекса Российской Федерации, Постановление Госгортехнадзора России № 9 от 22.04.1992, срок действия: 25.07.2015 |
| 10 | 42490 | Ограничения прав на земельный участок, предусмотренные статьями 56, 56.1 Земельного кодекса Российской Федерации, Постановление Правительства РФ "О порядке установления охранных зон объектов электросетевого хозяйства и особых условий использования земельных участков, расположенных в границах таких зон" № 160 от 24.02.2009, срок действия: 25.07.2015 |
| 11 | 294080 | Ограничения прав на земельный участок, предусмотренные статьями 56, 56.1 Земельного кодекса Российской Федерации, " Правила охраны магистральных трубопроводов" № 9 от 22.04.1992, срок действия: 01.08.2015 |
| 13 | 86 | Ограничения прав на земельный участок, предусмотренные статьями 56, 56.1 Земельного кодекса Российской Федерации, Постановление "Об утверждении Правил охраны магистральных трубопроводов" № 9 от 22.04.1992, срок действия: 14.09.2015 |
| 14 | 74231 | Ограничения прав на земельный участок, предусмотренные статьями 56, 56.1 Земельного кодекса Российской Федерации, Постановление "Об утверждении Правил охраны магистральных трубопроводов" № 9 от 22.04.1992, срок действия: 14.09.2015 |
| 15 | 695 | Ограничения прав на земельный участок, предусмотренные статьями 56, 56.1 Земельного кодекса Российской Федерации, Постановление "Об утверждении Правил охраны магистральных трубопроводов" № 9 от 22.04.1992, срок действия: 14.09.2015 |
| 16 | 192895 | Ограничения прав на земельный участок, предусмотренные статьями 56, 56.1 Земельного кодекса Российской Федерации, Постановление "Об утверждении Правил охраны магистральных трубопроводов" № 9 от 22.04.1992, срок действия: 14.09.2015 |

| | | |
|-------------------------------|---------|-------------------|
| Государственный регистратор | | ФГИС ЕГРН |
| полное наименование должности | подпись | инициалы, фамилия |

М.П.

Раздел 4.1

| | | | |
|---------------------------------------|---|--|-----------------------------------|
| Земельный участок | | | |
| (вид объекта недвижимости) | | | |
| Лист № <u> </u> Раздела 4.1 | Всего листов раздела 4.1 : <u> </u> | Всего разделов: <u> </u> | Всего листов выписки: <u> </u> |
| 15.11.2021 № 99/2021/430772807 | | | |
| Кадастровый номер: | | 02:17:000000:182(единое землепользование) | |

| Учетный номер части | Площадь (м ²) | Содержание ограничения в использовании или ограничения права на объект недвижимости или обременения объекта недвижимости |
|---------------------|---------------------------|---|
| 1 | 2 | 3 |
| 17 | 27206 | Ограничения прав на земельный участок, предусмотренные статьями 56, 56.1 Земельного кодекса Российской Федерации, Постановление "Об утверждении Правил охраны магистральных трубопроводов" № 9 от 22.04.1992, срок действия: 14.09.2015 |
| 18 | 50861 | Ограничения прав на земельный участок, предусмотренные статьями 56, 56.1 Земельного кодекса Российской Федерации, Постановление "Об утверждении Правил охраны магистральных трубопроводов" № 9 от 22.04.1992, срок действия: 14.09.2015 |

| | | |
|----|---------|---|
| | | магистральных трубопроводов" № 9 от 22.04.1992, срок действия: 14.09.2015 |
| 19 | 278411 | Ограничения прав на земельный участок, предусмотренные статьями 56, 56.1 Земельного кодекса Российской Федерации, Постановление "Об утверждении Правил охраны магистральных трубопроводов" № 9 от 22.04.1992, срок действия: 14.09.2015 |
| 20 | 113 | Ограничения прав на земельный участок, предусмотренные статьями 56, 56.1 Земельного кодекса Российской Федерации, Постановление "Об утверждении Правил охраны магистральных трубопроводов" № 9 от 22.04.1992, срок действия: 14.09.2015 |
| 21 | 95007 | Ограничения прав на земельный участок, предусмотренные статьями 56, 56.1 Земельного кодекса Российской Федерации, Постановление "Об утверждении Правил охраны магистральных трубопроводов" № 9 от 22.04.1992, срок действия: 17.09.2015 |
| 22 | 4234 | Ограничения прав на земельный участок, предусмотренные статьями 56, 56.1 Земельного кодекса Российской Федерации, Постановление "О порядке установления охранных зон объектов электросетевого хозяйства и особых условий использования земельных участков, расположенных в границах таких зон" № 160 от 24.02.2009, срок действия: 14.03.2016 |
| 23 | 281 | Ограничения прав на земельный участок, предусмотренные статьями 56, 56.1 Земельного кодекса Российской Федерации, Постановление "О порядке установления охранных зон объектов электросетевого хозяйства и особых условий использования земельных участков, расположенных в границах таких зон" № 160 от 24.02.2009, срок действия: 14.03.2016 |
| 24 | 4095 | Ограничения прав на земельный участок, предусмотренные статьями 56, 56.1 Земельного кодекса Российской Федерации, Постановление "О порядке установления охранных зон объектов электросетевого хозяйства и особых условий использования земельных участков, расположенных в границах таких зон" № 160 от 24.02.2009, срок действия: 14.03.2016 |
| 25 | 1699 | Ограничения прав на земельный участок, предусмотренные статьями 56, 56.1 Земельного кодекса Российской Федерации, Постановление "О порядке установления охранных зон объектов электросетевого хозяйства и особых условий использования земельных участков, расположенных в границах таких зон" № 160 от 24.02.2009, срок действия: 16.09.2016 |
| 26 | 17913 | Ограничения прав на земельный участок, предусмотренные статьями 56, 56.1 Земельного кодекса Российской Федерации, 02.17.0.1, Приказ Управления по государственной охране объектов культурного наследия РБ "Об утверждении предмета охраны и границ территории объекта культурного (археологического) наследия федерального значения «Селища Апштияз» («Аштияз-1, селище») № 48 от 28.02.2018, срок действия: 25.06.2018 |
| 27 | 22651 | Ограничения прав на земельный участок, предусмотренные статьями 56, 56.1 Земельного кодекса Российской Федерации, Постановление Правительства РФ "Об утверждении Правил охраны линий и сооружений связи РФ" № 578 от 09.06.1995, срок действия: 29.01.2020 |
| 28 | 532174 | Ограничения прав на земельный участок, предусмотренные статьями 56, 56.1 Земельного кодекса Российской Федерации, Постановление Правительства РБ "Об утверждении порядков установления и использования полос отвода и придорожных полос автомобильных дорог РБ регионального или межмуниципального значения" № 137 от 29.04.2011, срок действия: 16.04.2020 |
| 29 | 193946 | Ограничения прав на земельный участок, предусмотренные статьями 56, 56.1 Земельного кодекса Российской Федерации, Постановление Госгортехнадзора России № 9 от 22.04.1992, срок действия: 15.04.2020 |
| 30 | 1124032 | Ограничения прав на земельный участок, предусмотренные статьями 56, 56.1 Земельного кодекса Российской Федерации, Постановление администрации "Об утверждении границ зон минимальных расстояний газопроводов и АГРС в границах муниципального района |
| | | Бураевский район Республики Башкортостан" № 1633 от 19.12.2013, срок действия: 03.06.2021 |
| 31 | 616217 | Ограничения прав на земельный участок, предусмотренные статьями 56, 56.1 Земельного кодекса Российской Федерации, Водный кодекс Российской Федерации № 74-ФЗ от 03.06.2006, срок действия: 23.08.2021 |

| | | |
|-------------------------------|---------|-------------------|
| Государственный регистратор | | ФГИС ЕГРН |
| полное наименование должности | подпись | инициалы, фамилия |

М.П.

Раздел 4.1

Выписка из Единого государственного реестра недвижимости об объекте недвижимости
Сведения о частях земельного участка

| | | | |
|---------------------------------------|--------------------|--|-----------------------|
| Земельный участок | | | |
| (вид объекта недвижимости) | | | |
| Лист № _____ | Раздела 4.1 | Всего листов раздела 4.1 : _____ | Всего разделов: _____ |
| Всего листов выписки: _____ | | | |
| 15.11.2021 № 99/2021/430772807 | | | |
| Кадастровый номер: | | 02:17:000000:182(единое землепользование) | |

| Учетный номер части | Площадь (м ²) | Содержание ограничения в использовании или ограничения права на объект недвижимости или обременения объекта недвижимости |
|---------------------|---------------------------|---|
| 1 | 2 | 3 |
| 32 | 92126 | Ограничения прав на земельный участок, предусмотренные статьями 56, 56.1 Земельного кодекса Российской Федерации, Приказ «Об утверждении отчетных материалов по определению границ водоохраных зон, прибрежных защитных полос и береговых линий по бассейну р. Быстрый Танып Республики Башкортостан» № 809п от 16.11.2020, срок действия: 30.09.2021 |
| 33 | 945464 | Ограничения прав на земельный участок, предусмотренные статьями 56, 56.1 Земельного кодекса Российской Федерации, Приказ «Об утверждении отчетных материалов по определению границ водоохраных зон, прибрежных защитных полос и береговых линий по бассейну р. Быстрый Танып Республики Башкортостан» № 809п от 16.11.2020, срок действия: 01.10.2021 |
| 34 | 380398 | Ограничения прав на земельный участок, предусмотренные статьями 56, 56.1 Земельного кодекса Российской Федерации, Приказ «Об утверждении отчетных материалов по определению границ водоохраных зон, прибрежных защитных полос и береговых линий по бассейну р. Быстрый Танып Республики Башкортостан» № 809п от 16.11.2020, срок действия: 04.10.2021 |
| 35 | 168755 | Ограничения прав на земельный участок, предусмотренные статьями 56, 56.1 Земельного кодекса Российской Федерации, Водный кодекс Российской Федерации № 74-ФЗ от 03.06.2006, срок действия: 05.10.2021 |
| 36 | 945464 | Ограничения прав на земельный участок, предусмотренные статьями 56, 56.1 Земельного кодекса Российской Федерации, Приказ «Об утверждении отчетных материалов по определению границ водоохраных зон, прибрежных защитных полос и береговых линий по |

| | | |
|-------------------------------|---------|-------------------|
| Государственный регистратор | | ФГИС ЕГРН |
| полное наименование должности | подпись | инициалы, фамилия |

М.П.

Раздел 4.2

Выписка из Единого государственного реестра недвижимости об объекте недвижимости
Сведения о частях земельного участка

| Земельный участок | | | | |
|---|---------------|--|-----------------------------------|--|
| (вид объекта недвижимости) | | | | |
| Лист № _____ Раздела 4.2 | | Всего листов раздела 4.2 : _____ | | Всего разделов: _____ |
| | | Всего листов выписки: _____ | | |
| 15.11.2021 № 99/2021/430772807 | | | | |
| Кадастровый номер: | | 02:17:000000:182(единое землепользование) | | |
| Сведения о характерных точках границы части (частей) земельного участка | | | | |
| Учетный номер части: 1 | | | | |
| Система координат: МСК-05 | | | | |
| Зона № _____ | | | | |
| Номер точки | Координаты, м | | Описание закрепления на местности | Средняя квадратическая погрешность определения координат характерных точек границы части земельного участка, м |
| | X | Y | | |
| 1 | 2 | 3 | 4 | 5 |
| 42 | 775105.67 | 1311933.21 | данные отсутствуют | данные отсутствуют |
| 42 | 775105.67 | 1311933.21 | данные отсутствуют | данные отсутствуют |
| 44 | 775061.6 | 1312002.03 | данные отсутствуют | данные отсутствуют |
| 45 | 775040.96 | 1312045.8 | данные отсутствуют | данные отсутствуют |
| 49 | 774949.46 | 1312092.81 | данные отсутствуют | данные отсутствуют |
| 52 | 774868.76 | 1312202.63 | данные отсутствуют | данные отсутствуют |
| 53 | 774851.18 | 1312228.68 | данные отсутствуют | данные отсутствуют |
| 54 | 774848.93 | 1312235.41 | данные отсутствуют | данные отсутствуют |
| 57 | 774846.77 | 1312238.54 | данные отсутствуют | данные отсутствуют |
| 63 | 774811.81 | 1312324.03 | данные отсутствуют | данные отсутствуют |
| 65 | 774813.98 | 1312330.69 | данные отсутствуют | данные отсутствуют |
| 67 | 774815.54 | 1312352.93 | данные отсутствуют | данные отсутствуют |
| 68 | 774818.05 | 1312369.17 | данные отсутствуют | данные отсутствуют |
| 110 | 775128.7 | 1311968.63 | данные отсутствуют | данные отсутствуют |
| 111 | 775145.45 | 1311944.33 | данные отсутствуют | данные отсутствуют |
| 178 | 775254.82 | 1311933.98 | данные отсутствуют | данные отсутствуют |
| Государственный регистратор | | | | ФГИС ЕГРН |
| полное наименование должности | | подпись | | инициалы, фамилия |

М.П.

| Земельный участок | | | | |
|--------------------------------|---------------|--|---|--|
| (вид объекта недвижимости) | | | | |
| Лист № ____ Раздела 4.2 | | Всего листов раздела 4.2 : ____ | | Всего разделов: ____ |
| 15.11.2021 № 99/2021/430772807 | | | | |
| Кадастровый номер: | | | 02:17:000000:182(единое землепользование) | |
| Номер точки | Координаты, м | | Описание закрепления на местности | Средняя квадратическая погрешность определения координат характерных точек границы части земельного участка, м |
| | X | Y | | |
| 1 | 2 | 3 | 4 | 5 |
| 179 | 775255.79 | 1311932.23 | данные отсутствуют | данные отсутствуют |
| 180 | 775263.87 | 1311936.72 | данные отсутствуют | данные отсутствуют |
| 181 | 775273.61 | 1311932.35 | данные отсутствуют | данные отсутствуют |
| 225 | 775254.18 | 1311929.6 | данные отсутствуют | данные отсутствуют |
| 242 | 774371.35 | 1307214.15 | данные отсутствуют | данные отсутствуют |
| 1531 | 775459 | 1305513.59 | данные отсутствуют | данные отсутствуют |
| 1532 | 775457.29 | 1305504.23 | данные отсутствуют | данные отсутствуют |
| 1533 | 775459.99 | 1305492.05 | данные отсутствуют | данные отсутствуют |
| 1535 | 775464.2 | 1305474 | данные отсутствуют | данные отсутствуют |
| 1539 | 775456.75 | 1305378.77 | данные отсутствуют | данные отсутствуют |
| 1540 | 775456.75 | 1305362.56 | данные отсутствуют | данные отсутствуют |
| 1542 | 775455.02 | 1305350.99 | данные отсутствуют | данные отсутствуют |
| 1599 | 773768.46 | 1311572.33 | данные отсутствуют | данные отсутствуют |
| 1600 | 773768.8 | 1311578.3 | данные отсутствуют | данные отсутствуют |
| 1602 | 773769.49 | 1311583.85 | данные отсутствуют | данные отсутствуют |
| 1604 | 773772.23 | 1311593.31 | данные отсутствуют | данные отсутствуют |
| 1616 | 774026.74 | 1311990.63 | данные отсутствуют | данные отсутствуют |
| Государственный регистратор | | | ФГИС ЕГРН | |
| полное наименование должности | | | подпись | |
| | | | инициалы, фамилия | |

М.П.

Раздел 4.2

Выписка из Единого государственного реестра недвижимости об объекте недвижимости
Сведения о частях земельного участка

| Земельный участок | | | | |
|--------------------------------|---------------|--|---|--|
| (вид объекта недвижимости) | | | | |
| Лист № ____ Раздела 4.2 | | Всего листов раздела 4.2 : ____ | | Всего разделов: ____ |
| 15.11.2021 № 99/2021/430772807 | | | | |
| Кадастровый номер: | | | 02:17:000000:182(единое землепользование) | |
| Номер точки | Координаты, м | | Описание закрепления на местности | Средняя квадратическая погрешность определения координат характерных точек границы части земельного участка, м |
| | X | Y | | |
| 1 | 2 | 3 | 4 | 5 |
| 2533 | 774247.45 | 1312206.11 | данные отсутствуют | данные отсутствуют |
| 2533 | 774247.45 | 1312206.11 | данные отсутствуют | данные отсутствуют |
| 2535 | 774267.03 | 1312215.63 | данные отсутствуют | данные отсутствуют |
| 2549 | 774433.21 | 1312274.36 | данные отсутствуют | данные отсутствуют |
| 2550 | 774435.62 | 1312274.59 | данные отсутствуют | данные отсутствуют |
| 2555 | 774786.69 | 1312716.69 | данные отсутствуют | данные отсутствуют |
| 2556 | 774780.87 | 1312734.27 | данные отсутствуют | данные отсутствуют |
| 2557 | 774776.72 | 1312752.35 | данные отсутствуют | данные отсутствуют |
| 2559 | 774770.67 | 1312804.9 | данные отсутствуют | данные отсутствуют |
| 2560 | 774766.87 | 1312836.45 | данные отсутствуют | данные отсутствуют |
| 2561 | 774765.83 | 1312852.88 | данные отсутствуют | данные отсутствуют |
| 2562 | 774763.76 | 1312881.93 | данные отсутствуют | данные отсутствуют |
| 2563 | 774762.29 | 1312913.39 | данные отсутствуют | данные отсутствуют |
| 2564 | 774762.46 | 1312965.26 | данные отсутствуют | данные отсутствуют |
| 2565 | 774764.62 | 1312998.8 | данные отсутствуют | данные отсутствуют |
| 2566 | 774766.09 | 1313012.72 | данные отсутствуют | данные отсутствуют |
| 2567 | 774768.34 | 1313032.34 | данные отсутствуют | данные отсутствуют |
| Государственный регистратор | | | ФГИС ЕГРН | |
| полное наименование должности | | | подпись | |
| | | | инициалы, фамилия | |

М.П.

Выписка из Единого государственного реестра недвижимости об объекте недвижимости
Сведения о частях земельного участка

| Земельный участок | | | | |
|--------------------------------|---------------|--|---|--|
| (вид объекта недвижимости) | | | | |
| Лист № ____ Раздела 4.2 | | Всего листов раздела 4.2 : ____ | | Всего разделов: ____ |
| 15.11.2021 № 99/2021/430772807 | | | | |
| Кадастровый номер: | | | 02:17:000000:182(единое землепользование) | |
| Номер точки | Координаты, м | | Описание закрепления на местности | Средняя квадратическая погрешность определения координат характерных точек границы части земельного участка, м |
| | X | Y | | |
| 1 | 2 | 3 | 4 | 5 |
| 2570 | 774766.87 | 1313070.61 | данные отсутствуют | данные отсутствуют |
| 2571 | 774763.93 | 1313102.59 | данные отсутствуют | данные отсутствуют |
| 2573 | 774759.09 | 1313124.39 | данные отсутствуют | данные отсутствуют |
| 2574 | 774760.39 | 1313141.51 | данные отсутствуют | данные отсутствуют |
| 2651 | 774617.73 | 1314660.32 | данные отсутствуют | данные отсутствуют |
| 3041 | 774521.08 | 1315538.56 | данные отсутствуют | данные отсутствуют |
| 3045 | 774511.29 | 1315543.86 | данные отсутствуют | данные отсутствуют |
| 3046 | 774507.14 | 1315546.78 | данные отсутствуют | данные отсутствуют |
| 3047 | 774503.35 | 1315548.6 | данные отсутствуют | данные отсутствуют |
| 3228 | 774547.63 | 1315327.15 | данные отсутствуют | данные отсутствуют |
| 3229 | 774539.83 | 1315330.97 | данные отсутствуют | данные отсутствуют |
| 3230 | 774540.28 | 1315379.03 | данные отсутствуют | данные отсутствуют |
| 3824 | 773706.24 | 1316662.29 | данные отсутствуют | данные отсутствуют |
| 4163 | 774994.89 | 1304960.83 | данные отсутствуют | данные отсутствуют |
| 4164 | 774990.19 | 1304959.46 | данные отсутствуют | данные отсутствуют |
| 4165 | 774974.1 | 1304950.02 | данные отсутствуют | данные отсутствуют |
| 4166 | 774973.42 | 1304950.33 | данные отсутствуют | данные отсутствуют |
| Государственный регистратор | | | ФГИС ЕГРН | |
| полное наименование должности | | | подпись | |
| | | | инициалы, фамилия | |

М.П.

Выписка из Единого государственного реестра недвижимости об объекте недвижимости
Сведения о частях земельного участка

| Земельный участок | | | | |
|--------------------------------|---------------|--|---|--|
| (вид объекта недвижимости) | | | | |
| Лист № ____ Раздела 4.2 | | Всего листов раздела 4.2 : ____ | | Всего разделов: ____ |
| 15.11.2021 № 99/2021/430772807 | | | | |
| Кадастровый номер: | | | 02:17:000000:182(единое землепользование) | |
| Номер точки | Координаты, м | | Описание закрепления на местности | Средняя квадратическая погрешность определения координат характерных точек границы части земельного участка, м |
| | X | Y | | |
| 1 | 2 | 3 | 4 | 5 |
| 5002 | 775240.55 | 1305161.63 | данные отсутствуют | данные отсутствуют |
| 5003 | 775206.88 | 1305147.7 | данные отсутствуют | данные отсутствуют |
| 5004 | 775191.54 | 1305129.31 | данные отсутствуют | данные отсутствуют |
| 5005 | 775193.91 | 1305123.18 | данные отсутствуют | данные отсутствуют |
| 5006 | 775193.61 | 1305122.51 | данные отсутствуют | данные отсутствуют |
| 5007 | 775174.29 | 1305103.49 | данные отсутствуют | данные отсутствуют |
| 5070 | 775220.29 | 1305144.48 | данные отсутствуют | данные отсутствуют |
| 5122 | 773912.82 | 1306217.94 | данные отсутствуют | данные отсутствуют |
| 5123 | 773914.9 | 1306224.2 | данные отсутствуют | данные отсутствуют |
| 5123 | 773914.9 | 1306224.2 | данные отсутствуют | данные отсутствуют |
| 5205 | 773398.8 | 1306286.35 | данные отсутствуют | данные отсутствуют |
| 5205 | 773398.8 | 1306286.35 | данные отсутствуют | данные отсутствуют |
| 6300 | 773416.36 | 1306286.96 | данные отсутствуют | данные отсутствуют |
| 6301 | 773196.35 | 1306318.53 | данные отсутствуют | данные отсутствуют |
| 6302 | 773102.84 | 1306310.06 | данные отсутствуют | данные отсутствуют |
| 6303 | 773097.17 | 1306287.96 | данные отсутствуют | данные отсутствуют |
| 6304 | 773195.79 | 1306296.89 | данные отсутствуют | данные отсутствуют |
| Государственный регистратор | | | ФГИС ЕГРН | |
| полное наименование должности | | | подпись | |
| | | | инициалы, фамилия | |

М.П.

| Земельный участок | | | | |
|--------------------------------|---------------|--|---|--|
| (вид объекта недвижимости) | | | | |
| Лист № ____ Раздела 4.2 | | Всего листов раздела 4.2 : ____ | | Всего разделов: ____ |
| 15.11.2021 № 99/2021/430772807 | | | | |
| Кадастровый номер: | | | 02:17:000000:182(единое землепользование) | |
| Номер точки | Координаты, м | | Описание закрепления на местности | Средняя квадратическая погрешность определения координат характерных точек границы части земельного участка, м |
| | X | Y | | |
| 1 | 2 | 3 | 4 | 5 |
| 6305 | 773368.68 | 1306272.08 | данные отсутствуют | данные отсутствуют |
| 6306 | 775157.59 | 1311946.58 | данные отсутствуют | данные отсутствуют |
| 6307 | 775152.7 | 1311949.68 | данные отсутствуют | данные отсутствуют |
| 6308 | 775133.95 | 1311972.54 | данные отсутствуют | данные отсутствуют |
| 6309 | 775074.78 | 1312015.3 | данные отсутствуют | данные отсутствуют |
| 6310 | 775054.15 | 1312054.55 | данные отсутствуют | данные отсутствуют |
| 6311 | 775022.54 | 1312088.54 | данные отсутствуют | данные отсутствуют |
| 6312 | 774961.71 | 1312086.48 | данные отсутствуют | данные отсутствуют |
| 6313 | 774950.16 | 1312432.23 | данные отсутствуют | данные отсутствуют |
| 6314 | 774958.78 | 1312427.51 | данные отсутствуют | данные отсутствуют |
| 6315 | 774969.58 | 1312447.25 | данные отсутствуют | данные отсутствуют |
| 6316 | 774962.4 | 1312451.18 | данные отсутствуют | данные отсутствуют |
| 6317 | 774949.19 | 1312481.55 | данные отсутствуют | данные отсутствуют |
| 6318 | 775000.83 | 1312657.36 | данные отсутствуют | данные отсутствуют |
| 6319 | 774980.2 | 1312663.42 | данные отсутствуют | данные отсутствуют |
| 6320 | 774926.98 | 1312482.21 | данные отсутствуют | данные отсутствуют |
| 6321 | 774939.53 | 1312106.52 | данные отсутствуют | данные отсутствуют |
| Государственный регистратор | | | ФГИС ЕГРН | |
| полное наименование должности | | | подпись | |
| | | | инициалы, фамилия | |

М.П.

Раздел 4.2

Выписка из Единого государственного реестра недвижимости об объекте недвижимости
Сведения о частях земельного участка

| Земельный участок | | | | |
|--------------------------------|---------------|--|---|--|
| (вид объекта недвижимости) | | | | |
| Лист № ____ Раздела 4.2 | | Всего листов раздела 4.2 : ____ | | Всего разделов: ____ |
| 15.11.2021 № 99/2021/430772807 | | | | |
| Кадастровый номер: | | | 02:17:000000:182(единое землепользование) | |
| Номер точки | Координаты, м | | Описание закрепления на местности | Средняя квадратическая погрешность определения координат характерных точек границы части земельного участка, м |
| | X | Y | | |
| 1 | 2 | 3 | 4 | 5 |
| 6322 | 774964.02 | 1312065.05 | данные отсутствуют | данные отсутствуют |
| 6323 | 775013.48 | 1312066.72 | данные отсутствуют | данные отсутствуют |
| 6324 | 775033.62 | 1312045.06 | данные отсутствуют | данные отсутствуют |
| 6325 | 775066.02 | 1311995.09 | данные отсутствуют | данные отсутствуют |
| 6326 | 775128.12 | 1311950.23 | данные отсутствуют | данные отсутствуют |
| 6327 | 775115.41 | 1311945.89 | данные отсутствуют | данные отсутствуют |
| 6328 | 775101.85 | 1311939.11 | данные отсутствуют | данные отсутствуют |
| 6329 | 774836.02 | 1312260.04 | данные отсутствуют | данные отсутствуют |
| 6329 | 774836.02 | 1312260.04 | данные отсутствуют | данные отсутствуют |
| 6330 | 774824.96 | 1312390.29 | данные отсутствуют | данные отсутствуют |
| 6331 | 774809.45 | 1312318.74 | данные отсутствуют | данные отсутствуют |
| 6332 | 774815.04 | 1312252.99 | данные отсутствуют | данные отсутствуют |
| 6333 | 774818.7 | 1312247.19 | данные отсутствуют | данные отсутствуют |
| 6334 | 774888 | 1312177.66 | данные отсутствуют | данные отсутствуют |
| 6335 | 775096.68 | 1306091.25 | данные отсутствуют | данные отсутствуют |
| 6335 | 775096.68 | 1306091.25 | данные отсутствуют | данные отсутствуют |
| 6336 | 775085.42 | 1306109.14 | данные отсутствуют | данные отсутствуют |
| Государственный регистратор | | | ФГИС ЕГРН | |
| полное наименование должности | | | подпись | |
| | | | инициалы, фамилия | |

М.П.

| Земельный участок | | | | |
|--------------------------------|---------------|--|---|--|
| (вид объекта недвижимости) | | | | |
| Лист № ____ Раздела 4.2 | | Всего листов раздела 4.2 : ____ | | Всего разделов: ____ |
| 15.11.2021 № 99/2021/430772807 | | | | |
| Кадастровый номер: | | | 02:17:000000:182(единое землепользование) | |
| Номер точки | Координаты, м | | Описание закрепления на местности | Средняя квадратическая погрешность определения координат характерных точек границы части земельного участка, м |
| | X | Y | | |
| 1 | 2 | 3 | 4 | 5 |
| 6337 | 775067.32 | 1306097.53 | данные отсутствуют | данные отсутствуют |
| 6338 | 775078.67 | 1306079.51 | данные отсутствуют | данные отсутствуют |
| 6339 | 775478.25 | 1305485.7 | данные отсутствуют | данные отсутствуют |
| 6339 | 775478.25 | 1305485.7 | данные отсутствуют | данные отсутствуют |
| 6340 | 775477.42 | 1305485.7 | данные отсутствуют | данные отсутствуют |
| 6341 | 775459.43 | 1305514.19 | данные отсутствуют | данные отсутствуют |
| 6342 | 775464.48 | 1305463.2 | данные отсутствуют | данные отсутствуют |
| 6343 | 775478.25 | 1305463.2 | данные отсутствуют | данные отсутствуют |
| 6344 | 775764.87 | 1312284.39 | данные отсутствуют | данные отсутствуют |
| 6344 | 775764.87 | 1312284.39 | данные отсутствуют | данные отсутствуют |
| 6345 | 775782.59 | 1312297.35 | данные отсутствуют | данные отсутствуют |
| 6346 | 775770.64 | 1312315.25 | данные отсутствуют | данные отсутствуют |
| 6347 | 775752.93 | 1312302.28 | данные отсутствуют | данные отсутствуют |
| 6348 | 775171.26 | 1305972.76 | данные отсутствуют | данные отсутствуют |
| 6348 | 775171.26 | 1305972.76 | данные отсутствуют | данные отсутствуют |
| 6349 | 775104.53 | 1306078.78 | данные отсутствуют | данные отсутствуют |
| 6350 | 775086.44 | 1306067.16 | данные отсутствуют | данные отсутствуют |
| Государственный регистратор | | | ФГИС ЕГРН | |
| полное наименование должности | | | подпись | |
| | | | инициалы, фамилия | |

М.П.

| Земельный участок | | | | |
|--------------------------------|---------------|--|---|--|
| (вид объекта недвижимости) | | | | |
| Лист № ____ Раздела 4.2 | | Всего листов раздела 4.2 : ____ | | Всего разделов: ____ |
| 15.11.2021 № 99/2021/430772807 | | | | |
| Кадастровый номер: | | | 02:17:000000:182(единое землепользование) | |
| Номер точки | Координаты, м | | Описание закрепления на местности | Средняя квадратическая погрешность определения координат характерных точек границы части земельного участка, м |
| | X | Y | | |
| 1 | 2 | 3 | 4 | 5 |
| 6351 | 775149.9 | 1305966.34 | данные отсутствуют | данные отсутствуют |
| 6352 | 775147.63 | 1305961.61 | данные отсутствуют | данные отсутствуют |
| 6353 | 775092.43 | 1305802.76 | данные отсутствуют | данные отсутствуют |
| 6354 | 775112.74 | 1305795.7 | данные отсутствуют | данные отсутствуют |
| 6355 | 775164.15 | 1305943.67 | данные отсутствуют | данные отсутствуют |
| 6356 | 775297.43 | 1305731.57 | данные отсутствуют | данные отсутствуют |
| 6357 | 775329.91 | 1305720.29 | данные отсутствуют | данные отсутствуют |
| 6358 | 775459.73 | 1305345.03 | данные отсутствуют | данные отсутствуют |
| 6358 | 775459.73 | 1305345.03 | данные отсутствуют | данные отсутствуют |
| 6359 | 775459.51 | 1305405.17 | данные отсутствуют | данные отсутствуют |
| 6360 | 775450.5 | 1305336.96 | данные отсутствуют | данные отсутствуют |
| 6361 | 775277.05 | 1311927.21 | данные отсутствуют | данные отсутствуют |
| 6361 | 775277.05 | 1311927.21 | данные отсутствуют | данные отсутствуют |
| 6362 | 775263.03 | 1311938.53 | данные отсутствуют | данные отсутствуют |
| 6363 | 775265.09 | 1311945.09 | данные отсутствуют | данные отсутствуют |
| 6364 | 775251.27 | 1311934.97 | данные отсутствуют | данные отсутствуют |
| 6365 | 775262.58 | 1311916.61 | данные отсутствуют | данные отсутствуют |
| Государственный регистратор | | | ФГИС ЕГРН | |
| полное наименование должности | | | подпись | |
| | | | инициалы, фамилия | |

М.П.

| Земельный участок | | | | |
|--------------------------------|---------------|--|---|--|
| (вид объекта недвижимости) | | | | |
| Лист № ____ Раздела 4.2 | | Всего листов раздела 4.2 : ____ | | Всего разделов: ____ |
| 15.11.2021 № 99/2021/430772807 | | | | |
| Кадастровый номер: | | | 02:17:000000:182(единое землепользование) | |
| Номер точки | Координаты, м | | Описание закрепления на местности | Средняя квадратическая погрешность определения координат характерных точек границы части земельного участка, м |
| | X | Y | | |
| 1 | 2 | 3 | 4 | 5 |
| 6366 | 775163.27 | 1305087.92 | данные отсутствуют | данные отсутствуют |
| 6366 | 775163.27 | 1305087.92 | данные отсутствуют | данные отсутствуют |
| 6367 | 775207.64 | 1305125.82 | данные отсутствуют | данные отсутствуют |
| 6368 | 775225.17 | 1305140.8 | данные отсутствуют | данные отсутствуют |
| 6369 | 775249.9 | 1305161.92 | данные отсутствуют | данные отсутствуют |
| 6370 | 773618.23 | 1303379.63 | данные отсутствуют | данные отсутствуют |
| 6370 | 773618.23 | 1303379.63 | данные отсутствуют | данные отсутствуют |
| 6371 | 773676.82 | 1303449.38 | данные отсутствуют | данные отсутствуют |
| 6372 | 774389.27 | 1304312.71 | данные отсутствуют | данные отсутствуют |
| 6373 | 774719.18 | 1304727.95 | данные отсутствуют | данные отсутствуют |
| 6374 | 775018.72 | 1304967.97 | данные отсутствуют | данные отсутствуют |
| 6375 | 774968.63 | 1304955.39 | данные отсутствуют | данные отсутствуют |
| 6376 | 774703.85 | 1304743.22 | данные отсутствуют | данные отсутствуют |
| 6377 | 774372.56 | 1304326.24 | данные отсутствуют | данные отсутствуют |
| 6378 | 773660.3 | 1303463.14 | данные отсутствуют | данные отсутствуют |
| 6379 | 773593.48 | 1303383.6 | данные отсутствуют | данные отсутствуют |
| 6380 | 773911.9 | 1306238.07 | данные отсутствуют | данные отсутствуют |
| Государственный регистратор | | | ФГИС ЕГРН | |
| полное наименование должности | | | подпись | |
| | | | инициалы, фамилия | |

М.П.

Раздел 4.2

Выписка из Единого государственного реестра недвижимости об объекте недвижимости
Сведения о частях земельного участка

| Земельный участок | | | | |
|--------------------------------|---------------|--|---|--|
| (вид объекта недвижимости) | | | | |
| Лист № ____ Раздела 4.2 | | Всего листов раздела 4.2 : ____ | | Всего разделов: ____ |
| 15.11.2021 № 99/2021/430772807 | | | | |
| Кадастровый номер: | | | 02:17:000000:182(единое землепользование) | |
| Номер точки | Координаты, м | | Описание закрепления на местности | Средняя квадратическая погрешность определения координат характерных точек границы части земельного участка, м |
| | X | Y | | |
| 1 | 2 | 3 | 4 | 5 |
| 6381 | 773881.85 | 1306246.38 | данные отсутствуют | данные отсутствуют |
| 6382 | 773860.98 | 1306246.4 | данные отсутствуют | данные отсутствуют |
| 6383 | 773831.92 | 1306246.43 | данные отсутствуют | данные отсутствуют |
| 6383 | 773831.92 | 1306246.43 | данные отсутствуют | данные отсутствуют |
| 6384 | 773695.1 | 1306246.56 | данные отсутствуют | данные отсутствуют |
| 6385 | 773635.37 | 1306255.86 | данные отсутствуют | данные отсутствуют |
| 6386 | 773635.37 | 1306257.43 | данные отсутствуют | данные отсутствуют |
| 6387 | 773598.34 | 1306239.49 | данные отсутствуют | данные отсутствуют |
| 6388 | 773624.4 | 1306235.81 | данные отсутствуют | данные отсутствуют |
| 6389 | 773693.43 | 1306225.07 | данные отсутствуют | данные отсутствуют |
| 6390 | 773795.49 | 1306224.97 | данные отсутствуют | данные отсутствуют |
| 6391 | 773523.03 | 1311478.72 | данные отсутствуют | данные отсутствуют |
| 6391 | 773523.03 | 1311478.72 | данные отсутствуют | данные отсутствуют |
| 6392 | 773694.94 | 1311650.05 | данные отсутствуют | данные отсутствуют |
| 6393 | 773765.61 | 1311569.56 | данные отсутствуют | данные отсутствуют |
| 6394 | 773765.61 | 1311561.9 | данные отсутствуют | данные отсутствуют |
| 6395 | 773767.44 | 1311561.9 | данные отсутствуют | данные отсутствуют |
| Государственный регистратор | | | ФГИС ЕГРН | |
| полное наименование должности | | | подпись | |
| | | | инициалы, фамилия | |

М.П.

| Земельный участок | | | | |
|--------------------------------|---------------|--|---|--|
| (вид объекта недвижимости) | | | | |
| Лист № ____ Раздела 4.2 | | Всего листов раздела 4.2 : ____ | | Всего разделов: ____ |
| 15.11.2021 № 99/2021/430772807 | | | | |
| Кадастровый номер: | | | 02:17:000000:182(единое землепользование) | |
| Номер точки | Координаты, м | | Описание закрепления на местности | Средняя квадратическая погрешность определения координат характерных точек границы части земельного участка, м |
| | X | Y | | |
| 1 | 2 | 3 | 4 | 5 |
| 6396 | 773772.71 | 1311594.07 | данные отсутствуют | данные отсутствуют |
| 6397 | 773710.26 | 1311665.18 | данные отсутствуют | данные отсутствуют |
| 6398 | 774029.74 | 1311977.73 | данные отсутствуют | данные отсутствуют |
| 6399 | 774022.13 | 1312000.37 | данные отсутствуют | данные отсутствуют |
| 6400 | 773687.91 | 1311673.4 | данные отсутствуют | данные отсутствуют |
| 6401 | 773508.19 | 1311494.29 | данные отсутствуют | данные отсутствуют |
| 6402 | 773416.1 | 1311410.5 | данные отсутствуют | данные отсутствуют |
| 6403 | 772236.33 | 1311480.49 | данные отсутствуют | данные отсутствуют |
| 6404 | 772259.13 | 1311457.6 | данные отсутствуют | данные отсутствуют |
| 6405 | 773423.87 | 1311388.5 | данные отсутствуют | данные отсутствуют |
| 6406 | 774778.88 | 1312678.8 | данные отсутствуют | данные отсутствуют |
| 6406 | 774778.88 | 1312678.8 | данные отсутствуют | данные отсутствуют |
| 6407 | 774798.97 | 1312696.32 | данные отсутствуют | данные отсутствуют |
| 6408 | 774798.6 | 1312700.61 | данные отсутствуют | данные отсутствуют |
| 6409 | 774775.09 | 1312765.92 | данные отсутствуют | данные отсутствуют |
| 6410 | 774769.26 | 1313046.09 | данные отсутствуют | данные отсутствуют |
| 6411 | 774767.48 | 1313067.07 | данные отсутствуют | данные отсутствуют |
| Государственный регистратор | | | ФГИС ЕГРН | |
| полное наименование должности | | | подпись | |
| | | | инициалы, фамилия | |

М.П.

| Земельный участок | | | | |
|--------------------------------|---------------|--|---|--|
| (вид объекта недвижимости) | | | | |
| Лист № ____ Раздела 4.2 | | Всего листов раздела 4.2 : ____ | | Всего разделов: ____ |
| 15.11.2021 № 99/2021/430772807 | | | | |
| Кадастровый номер: | | | 02:17:000000:182(единое землепользование) | |
| Номер точки | Координаты, м | | Описание закрепления на местности | Средняя квадратическая погрешность определения координат характерных точек границы части земельного участка, м |
| | X | Y | | |
| 1 | 2 | 3 | 4 | 5 |
| 6412 | 774760.83 | 1313145.4 | данные отсутствуют | данные отсутствуют |
| 6413 | 774672.98 | 1314179.77 | данные отсутствуют | данные отсутствуют |
| 6414 | 774620.61 | 1314660.63 | данные отсутствуют | данные отсутствуют |
| 6415 | 774600.86 | 1314643.45 | данные отсутствуют | данные отсутствуют |
| 6416 | 774651.58 | 1314177.7 | данные отсутствуют | данные отсутствуют |
| 6417 | 774593.38 | 1314712.08 | данные отсутствуют | данные отсутствуют |
| 6417 | 774593.38 | 1314712.08 | данные отсутствуют | данные отсутствуют |
| 6418 | 774613.93 | 1314721.94 | данные отсутствуют | данные отсутствуют |
| 6419 | 774548.04 | 1315326.95 | данные отсутствуют | данные отсутствуют |
| 6420 | 774541.64 | 1315385.76 | данные отсутствуют | данные отсутствуют |
| 6421 | 774525.14 | 1315537.26 | данные отсутствуют | данные отсутствуют |
| 6422 | 774515.87 | 1315540.31 | данные отсутствуют | данные отсутствуют |
| 6423 | 774502.23 | 1315549.11 | данные отсутствуют | данные отсутствуют |
| 6424 | 774362.71 | 1307209.4 | данные отсутствуют | данные отсутствуют |
| 6424 | 774362.71 | 1307209.4 | данные отсутствуют | данные отсутствуют |
| 6425 | 774384.14 | 1307221.42 | данные отсутствуют | данные отсутствуют |
| 6426 | 774383.64 | 1307304.73 | данные отсутствуют | данные отсутствуют |
| Государственный регистратор | | | ФГИС ЕГРН | |
| полное наименование должности | | | подпись | |
| | | | инициалы, фамилия | |

М.П.

| Земельный участок | | | | |
|--------------------------------|---------------|--|---|--|
| (вид объекта недвижимости) | | | | |
| Лист № ____ Раздела 4.2 | | Всего листов раздела 4.2 : ____ | | Всего разделов: ____ |
| 15.11.2021 № 99/2021/430772807 | | | | |
| Кадастровый номер: | | | 02:17:000000:182(единое землепользование) | |
| Номер точки | Координаты, м | | Описание закрепления на местности | Средняя квадратическая погрешность определения координат характерных точек границы части земельного участка, м |
| | X | Y | | |
| 1 | 2 | 3 | 4 | 5 |
| 6427 | 774362.05 | 1307318.9 | данные отсутствуют | данные отсутствуют |
| 6428 | 774275.61 | 1312218.5 | данные отсутствуют | данные отсутствуют |
| 6429 | 774415.02 | 1312355.21 | данные отсутствуют | данные отсутствуют |
| 6430 | 774425.42 | 1312275.54 | данные отсутствуют | данные отсутствуют |
| 6431 | 774445.56 | 1312287.42 | данные отсутствуют | данные отсутствуют |
| 6432 | 774430.76 | 1312400.76 | данные отсутствуют | данные отсутствуют |
| 6433 | 774227.94 | 1312201.87 | данные отсутствуют | данные отсутствуют |
| 6434 | 773835.88 | 1316505.34 | данные отсутствуют | данные отсутствуют |
| 6434 | 773835.88 | 1316505.34 | данные отсутствуют | данные отсутствуют |
| 6435 | 773855.55 | 1316515.5 | данные отсутствуют | данные отсутствуют |
| 6436 | 773730.48 | 1316658.41 | данные отсутствуют | данные отсутствуют |
| 6437 | 773692.17 | 1316669.53 | данные отсутствуют | данные отсутствуют |
| 6438 | 773386.3 | 1303103.57 | данные отсутствуют | данные отсутствуют |
| 6438 | 773386.3 | 1303103.57 | данные отсутствуют | данные отсутствуют |
| 6439 | 773611.02 | 1303371.06 | данные отсутствуют | данные отсутствуют |
| 6440 | 773586.18 | 1303374.92 | данные отсутствуют | данные отсутствуют |
| 6441 | 773369.83 | 1303117.4 | данные отсутствуют | данные отсутствуют |

| | | |
|-------------------------------|---------|-------------------|
| Государственный регистратор | | ФГИС ЕГРН |
| полное наименование должности | подпись | инициалы, фамилия |

М.П.

Раздел 4.2

Выписка из Единого государственного реестра недвижимости об объекте недвижимости
Сведения о частях земельного участка

| Земельный участок | | | | |
|---|---------------|--|---|--|
| (вид объекта недвижимости) | | | | |
| Лист № ____ Раздела 4.2 | | Всего листов раздела 4.2 : ____ | | Всего разделов: ____ |
| 15.11.2021 № 99/2021/430772807 | | | | |
| Кадастровый номер: | | | 02:17:000000:182(единое землепользование) | |
| Сведения о характерных точках границы части (частей) земельного участка | | | | |
| Учетный номер части: 2 | | | | |
| Система координат: МСК-05 | | | | |
| Зона № | | | | |
| Номер точки | Координаты, м | | Описание закрепления на местности | Средняя квадратическая погрешность определения координат характерных точек границы части земельного участка, м |
| | X | Y | | |
| 1 | 2 | 3 | 4 | 5 |
| 266 | 773175.11 | 1298769.44 | данные отсутствуют | данные отсутствуют |
| 267 | 773188.72 | 1298790.28 | данные отсутствуют | данные отсутствуют |
| 268 | 773195.52 | 1298799.79 | данные отсутствуют | данные отсутствуют |
| 270 | 773198.56 | 1298803.36 | данные отсутствуют | данные отсутствуют |
| 271 | 773202.12 | 1298806.71 | данные отсутствуют | данные отсутствуют |
| 272 | 773214.75 | 1298817.08 | данные отсутствуют | данные отсутствуют |
| 273 | 773311.5 | 1298895.57 | данные отсутствуют | данные отсутствуют |
| 274 | 773338.92 | 1298918.03 | данные отсутствуют | данные отсутствуют |
| 275 | 773380.92 | 1298951.93 | данные отсутствуют | данные отсутствуют |
| 276 | 773423.46 | 1298986.48 | данные отсутствуют | данные отсутствуют |
| 277 | 773431.35 | 1298993.72 | данные отсутствуют | данные отсутствуют |
| 278 | 773441.6 | 1299002.25 | данные отсутствуют | данные отсутствуют |
| 279 | 773523.23 | 1299070.81 | данные отсутствуют | данные отсутствуют |
| 280 | 773537.17 | 1299082.27 | данные отсутствуют | данные отсутствуют |
| 6442 | 773165.7 | 1298754.68 | данные отсутствуют | данные отсутствуют |
| 6442 | 773165.7 | 1298754.68 | данные отсутствуют | данные отсутствуют |

| | | |
|-------------------------------|---------|-------------------|
| Государственный регистратор | | ФГИС ЕГРН |
| полное наименование должности | подпись | инициалы, фамилия |

М.П.

| Земельный участок | | | | |
|---------------------------------------|---------------|--|--|--|
| (вид объекта недвижимости) | | | | |
| Лист № ____ Раздела 4.2 | | Всего листов раздела 4.2 : ____ | | Всего разделов: ____ |
| Всего листов выписки: ____ | | | | |
| 15.11.2021 № 99/2021/430772807 | | | | |
| Кадастровый номер: | | | 02:17:000000:182(единое землепользование) | |
| Номер точки | Координаты, м | | Описание закрепления на местности | Средняя квадратическая погрешность определения координат характерных точек границы части земельного участка, м |
| | X | Y | | |
| 1 | 2 | 3 | 4 | 5 |
| 6443 | 773545.1 | 1299091.46 | данные отсутствуют | данные отсутствуют |
| 6444 | 773142.18 | 1298763.24 | данные отсутствуют | данные отсутствуют |
| 6445 | 773155.02 | 1298745.97 | данные отсутствуют | данные отсутствуют |
| Государственный регистратор | | | ФГИС ЕГРН | |
| полное наименование должности | | | подпись | |
| | | | инициалы, фамилия | |

М.П.

| Земельный участок | | | | |
|---|---------------|--|--|--|
| (вид объекта недвижимости) | | | | |
| Лист № ____ Раздела 4.2 | | Всего листов раздела 4.2 : ____ | | Всего разделов: ____ |
| Всего листов выписки: ____ | | | | |
| 15.11.2021 № 99/2021/430772807 | | | | |
| Кадастровый номер: | | | 02:17:000000:182(единое землепользование) | |
| Сведения о характерных точках границы части (частей) земельного участка | | | | |
| Учетный номер части: 3 | | | | |
| Система координат: МСК-05 | | | | |
| Зона № | | | | |
| Номер точки | Координаты, м | | Описание закрепления на местности | Средняя квадратическая погрешность определения координат характерных точек границы части земельного участка, м |
| | X | Y | | |
| 1 | 2 | 3 | 4 | 5 |
| 1492 | 776365.11 | 1306098.55 | данные отсутствуют | данные отсутствуют |
| 1492 | 776365.11 | 1306098.55 | данные отсутствуют | данные отсутствуют |
| 1493 | 776363.48 | 1306098.26 | данные отсутствуют | данные отсутствуют |
| 1494 | 776324.1 | 1306079.98 | данные отсутствуют | данные отсутствуют |
| 1495 | 776315.19 | 1306095.28 | данные отсутствуют | данные отсутствуют |
| 6446 | 776301.8 | 1306086.73 | данные отсутствуют | данные отсутствуют |
| 6447 | 776300.4 | 1306079.58 | данные отсутствуют | данные отсутствуют |
| 6448 | 776318.25 | 1306066.65 | данные отсутствуют | данные отсутствуют |
| Государственный регистратор | | | ФГИС ЕГРН | |
| полное наименование должности | | | подпись | |
| | | | инициалы, фамилия | |

М.П.

| Земельный участок | | | | |
|---|---------------|--|---|--|
| (вид объекта недвижимости) | | | | |
| Лист № ____ Раздела 4.2 | | Всего листов раздела 4.2 : ____ | | Всего разделов: ____ |
| 15.11.2021 № 99/2021/430772807 | | | | |
| Кадастровый номер: | | | 02:17:000000:182(единое землепользование) | |
| Сведения о характерных точках границы части (частей) земельного участка | | | | |
| Учетный номер части: 4 | | | | |
| Система координат: МСК-05 | | | | |
| Зона № | | | | |
| Номер точки | Координаты, м | | Описание закрепления на местности | Средняя квадратическая погрешность определения координат характерных точек границы части земельного участка, м |
| | X | Y | | |
| 1 | 2 | 3 | 4 | 5 |
| 6449 | 775593.56 | 1306452.12 | данные отсутствуют | данные отсутствуют |
| 6449 | 775593.56 | 1306452.12 | данные отсутствуют | данные отсутствуют |
| 6450 | 775586.15 | 1306474.97 | данные отсутствуют | данные отсутствуют |
| 6451 | 775578.03 | 1306478.04 | данные отсутствуют | данные отсутствуют |
| 6452 | 775571.83 | 1306423.01 | данные отсутствуют | данные отсутствуют |
| 6452 | 775571.83 | 1306423.01 | данные отсутствуют | данные отсутствуют |
| 6453 | 775579.62 | 1306428.68 | данные отсутствуют | данные отсутствуют |
| 6454 | 775578.69 | 1306431.57 | данные отсутствуют | данные отсутствуют |
| 6455 | 775582.1 | 1306433.51 | данные отсутствуют | данные отсутствуют |
| 6456 | 775582.43 | 1306433.85 | данные отсутствуют | данные отсутствуют |
| 6457 | 775566.93 | 1306427.64 | данные отсутствуют | данные отсутствуют |
| 6458 | 775555.86 | 1306411.37 | данные отсутствуют | данные отсутствуют |
| 6458 | 775555.86 | 1306411.37 | данные отсутствуют | данные отсутствуют |
| 6459 | 775556.1 | 1306411.54 | данные отсутствуют | данные отсутствуют |
| 6460 | 775547.57 | 1306419.88 | данные отсутствуют | данные отсутствуют |
| 6461 | 775527.41 | 1306450.18 | данные отсутствуют | данные отсутствуют |

| | | | | |
|-------------------------------|--|---------|--|-------------------|
| Государственный регистратор | | | | ФГИС ЕГРН |
| полное наименование должности | | подпись | | инициалы, фамилия |

М.П.

Раздел 4.2

| Земельный участок | | | | |
|--------------------------------|---------------|--|---|--|
| (вид объекта недвижимости) | | | | |
| Лист № ____ Раздела 4.2 | | Всего листов раздела 4.2 : ____ | | Всего разделов: ____ |
| 15.11.2021 № 99/2021/430772807 | | | | |
| Кадастровый номер: | | | 02:17:000000:182(единое землепользование) | |
| Номер точки | Координаты, м | | Описание закрепления на местности | Средняя квадратическая погрешность определения координат характерных точек границы части земельного участка, м |
| | X | Y | | |
| 1 | 2 | 3 | 4 | 5 |
| 6462 | 775522.14 | 1306433.94 | данные отсутствуют | данные отсутствуют |
| 6463 | 775523.31 | 1306431.77 | данные отсутствуют | данные отсутствуют |
| 6464 | 775532.85 | 1306419.75 | данные отсутствуют | данные отсутствуют |
| 6465 | 775540.25 | 1306415.31 | данные отсутствуют | данные отсутствуют |

| | | | | |
|-------------------------------|--|---------|--|-------------------|
| Государственный регистратор | | | | ФГИС ЕГРН |
| полное наименование должности | | подпись | | инициалы, фамилия |

М.П.

Выписка из Единого государственного реестра недвижимости об объекте недвижимости
Сведения о частях земельного участка

| Земельный участок | | | | |
|---|---------------|--|--|--|
| (вид объекта недвижимости) | | | | |
| Лист № ____ Раздела 4.2 | | Всего листов раздела 4.2 : ____ | | Всего разделов: ____ |
| Всего листов выписки: ____ | | | | |
| 15.11.2021 № 99/2021/430772807 | | | | |
| Кадастровый номер: | | | 02:17:000000:182(единое землепользование) | |
| Сведения о характерных точках границы части (частей) земельного участка | | | | |
| Учетный номер части: 5 | | | | |
| Система координат: МСК-05 | | | | |
| Зона № | | | | |
| Номер точки | Координаты, м | | Описание закрепления на местности | Средняя квадратическая погрешность определения координат характерных точек границы части земельного участка, м |
| | X | Y | | |
| 1 | 2 | 3 | 4 | 5 |
| 1492 | 776365.11 | 1306098.55 | данные отсутствуют | данные отсутствуют |
| 1492 | 776365.11 | 1306098.55 | данные отсутствуют | данные отсутствуют |
| 1493 | 776363.48 | 1306098.26 | данные отсутствуют | данные отсутствуют |
| 1494 | 776324.1 | 1306079.98 | данные отсутствуют | данные отсутствуют |
| 1495 | 776315.19 | 1306095.28 | данные отсутствуют | данные отсутствуют |
| 6466 | 776303.09 | 1306087.55 | данные отсутствуют | данные отсутствуют |
| 6467 | 776300.57 | 1306079.37 | данные отсутствуют | данные отсутствуют |
| 6468 | 776318.13 | 1306066.57 | данные отсутствуют | данные отсутствуют |
| Государственный регистратор | | | ФГИС ЕГРН | |
| полное наименование должности | | | подпись | |
| | | | инициалы, фамилия | |

М.П.

Выписка из Единого государственного реестра недвижимости об объекте недвижимости
Сведения о частях земельного участка

| Земельный участок | | | | |
|---|---------------|--|--|--|
| (вид объекта недвижимости) | | | | |
| Лист № ____ Раздела 4.2 | | Всего листов раздела 4.2 : ____ | | Всего разделов: ____ |
| Всего листов выписки: ____ | | | | |
| 15.11.2021 № 99/2021/430772807 | | | | |
| Кадастровый номер: | | | 02:17:000000:182(единое землепользование) | |
| Сведения о характерных точках границы части (частей) земельного участка | | | | |
| Учетный номер части: 6 | | | | |
| Система координат: МСК-05 | | | | |
| Зона № | | | | |
| Номер точки | Координаты, м | | Описание закрепления на местности | Средняя квадратическая погрешность определения координат характерных точек границы части земельного участка, м |
| | X | Y | | |
| 1 | 2 | 3 | 4 | 5 |
| 1492 | 776365.11 | 1306098.55 | данные отсутствуют | данные отсутствуют |
| 1492 | 776365.11 | 1306098.55 | данные отсутствуют | данные отсутствуют |
| 1493 | 776363.48 | 1306098.26 | данные отсутствуют | данные отсутствуют |
| 1494 | 776324.1 | 1306079.98 | данные отсутствуют | данные отсутствуют |
| 1495 | 776315.19 | 1306095.28 | данные отсутствуют | данные отсутствуют |
| 6469 | 776303.76 | 1306087.98 | данные отсутствуют | данные отсутствуют |
| 6470 | 776300.85 | 1306079.03 | данные отсутствуют | данные отсутствуют |
| 6471 | 776318.07 | 1306066.53 | данные отсутствуют | данные отсутствуют |
| Государственный регистратор | | | ФГИС ЕГРН | |
| полное наименование должности | | | подпись | |
| | | | инициалы, фамилия | |

М.П.

| Земельный участок | | | | |
|---|---------------|--|---|--|
| (вид объекта недвижимости) | | | | |
| Лист № ____ Раздела 4.2 | | Всего листов раздела 4.2 : ____ | | Всего разделов: ____ |
| 15.11.2021 № 99/2021/430772807 | | | | |
| Кадастровый номер: | | | 02:17:000000:182(единое землепользование) | |
| Сведения о характерных точках границы части (частей) земельного участка | | | | |
| Учетный номер части: 7 | | | | |
| Система координат: МСК-05 | | | | |
| Зона № | | | | |
| Номер точки | Координаты, м | | Описание закрепления на местности | Средняя квадратическая погрешность определения координат характерных точек границы части земельного участка, м |
| | X | Y | | |
| 1 | 2 | 3 | 4 | 5 |
| 1492 | 776365.11 | 1306098.55 | данные отсутствуют | данные отсутствуют |
| 1492 | 776365.11 | 1306098.55 | данные отсутствуют | данные отсутствуют |
| 1493 | 776363.48 | 1306098.26 | данные отсутствуют | данные отсутствуют |
| 1494 | 776324.1 | 1306079.98 | данные отсутствуют | данные отсутствуют |
| 1495 | 776315.19 | 1306095.28 | данные отсутствуют | данные отсутствуют |
| 5830 | 776419.19 | 1306136.91 | данные отсутствуют | данные отсутствуют |
| 5830 | 776419.19 | 1306136.91 | данные отсутствуют | данные отсутствуют |
| 6472 | 776420.57 | 1306137.85 | данные отсутствуют | данные отсутствуют |
| 6473 | 776415.95 | 1306152.07 | данные отсутствуют | данные отсутствуют |
| 6474 | 776414.24 | 1306152.07 | данные отсутствуют | данные отсутствуют |
| 6475 | 776304.14 | 1306088.22 | данные отсутствуют | данные отсутствуют |
| 6476 | 776301.03 | 1306078.65 | данные отсутствуют | данные отсутствуют |
| 6477 | 776317.91 | 1306066.42 | данные отсутствуют | данные отсутствуют |

| | | |
|-------------------------------|---------|-------------------|
| Государственный регистратор | | ФГИС ЕГРН |
| полное наименование должности | подпись | инициалы, фамилия |

М.П.

| Земельный участок | | | | |
|---|---------------|--|---|--|
| (вид объекта недвижимости) | | | | |
| Лист № ____ Раздела 4.2 | | Всего листов раздела 4.2 : ____ | | Всего разделов: ____ |
| 15.11.2021 № 99/2021/430772807 | | | | |
| Кадастровый номер: | | | 02:17:000000:182(единое землепользование) | |
| Сведения о характерных точках границы части (частей) земельного участка | | | | |
| Учетный номер части: 8 | | | | |
| Система координат: МСК-05 | | | | |
| Зона № | | | | |
| Номер точки | Координаты, м | | Описание закрепления на местности | Средняя квадратическая погрешность определения координат характерных точек границы части земельного участка, м |
| | X | Y | | |
| 1 | 2 | 3 | 4 | 5 |
| 41 | 775205.95 | 1311959.04 | данные отсутствуют | данные отсутствуют |
| 116 | 775192.08 | 1311969.73 | данные отсутствуют | данные отсутствуют |
| 117 | 775199.04 | 1311973.82 | данные отсутствуют | данные отсутствуют |
| 118 | 775198.03 | 1311975.54 | данные отсутствуют | данные отсутствуют |
| 132 | 775188.6 | 1311963.42 | данные отсутствуют | данные отсутствуют |
| 133 | 775190.56 | 1311962.98 | данные отсутствуют | данные отсутствуют |
| 174 | 775241.48 | 1311959.19 | данные отсутствуют | данные отсутствуют |
| 176 | 775265.11 | 1311945.05 | данные отсутствуют | данные отсутствуют |
| 178 | 775254.82 | 1311933.98 | данные отсутствуют | данные отсутствуют |
| 179 | 775255.79 | 1311932.23 | данные отсутствуют | данные отсутствуют |
| 180 | 775263.87 | 1311936.72 | данные отсутствуют | данные отсутствуют |
| 181 | 775273.61 | 1311932.35 | данные отсутствуют | данные отсутствуют |
| 225 | 775254.18 | 1311929.6 | данные отсутствуют | данные отсутствуют |
| 226 | 775250.58 | 1311936.24 | данные отсутствуют | данные отсутствуют |
| 227 | 775246.58 | 1311951.54 | данные отсутствуют | данные отсутствуют |
| 228 | 775246.57 | 1311951.57 | данные отсутствуют | данные отсутствуют |

| | | |
|-------------------------------|---------|-------------------|
| Государственный регистратор | | ФГИС ЕГРН |
| полное наименование должности | подпись | инициалы, фамилия |

М.П.

| Земельный участок | | | | |
|--------------------------------|---------------|--|---|--|
| (вид объекта недвижимости) | | | | |
| Лист № ____ Раздела 4.2 | | Всего листов раздела 4.2 : ____ | | Всего разделов: ____ |
| 15.11.2021 № 99/2021/430772807 | | | | |
| Кадастровый номер: | | | 02:17:000000:182(единое землепользование) | |
| Номер точки | Координаты, м | | Описание закрепления на местности | Средняя квадратическая погрешность определения координат характерных точек границы части земельного участка, м |
| | X | Y | | |
| 1 | 2 | 3 | 4 | 5 |
| 229 | 775243.18 | 1311957.43 | данные отсутствуют | данные отсутствуют |
| 230 | 775243.16 | 1311957.44 | данные отсутствуют | данные отсутствуют |
| 3292 | 770801.96 | 1307431.73 | данные отсутствуют | данные отсутствуют |
| 3293 | 770779.94 | 1307505.14 | данные отсутствуют | данные отсутствуют |
| 3551 | 772246.95 | 1309630.83 | данные отсутствуют | данные отсутствуют |
| 3553 | 772243.96 | 1309631.92 | данные отсутствуют | данные отсутствуют |
| 3554 | 772244.91 | 1309629.88 | данные отсутствуют | данные отсутствуют |
| 3554 | 772244.91 | 1309629.88 | данные отсутствуют | данные отсутствуют |
| 3555 | 770836.84 | 1306939.52 | данные отсутствуют | данные отсутствуют |
| 3556 | 770836.64 | 1306941.77 | данные отсутствуют | данные отсутствуют |
| 3557 | 770834.4 | 1306941.57 | данные отсутствуют | данные отсутствуют |
| 3558 | 770834.6 | 1306939.33 | данные отсутствуют | данные отсутствуют |
| 3558 | 770834.6 | 1306939.33 | данные отсутствуют | данные отсутствуют |
| 3559 | 771478.27 | 1309282.67 | данные отсутствуют | данные отсутствуют |
| 3560 | 771477.32 | 1309284.71 | данные отсутствуют | данные отсутствуют |
| 3561 | 771475.28 | 1309283.76 | данные отсутствуют | данные отсутствуют |
| 3562 | 771476.23 | 1309281.72 | данные отсутствуют | данные отсутствуют |
| Государственный регистратор | | | ФГИС ЕГРН | |
| полное наименование должности | | | подпись | |
| | | | инициалы, фамилия | |

М.П.

| Земельный участок | | | | |
|--------------------------------|---------------|--|---|--|
| (вид объекта недвижимости) | | | | |
| Лист № ____ Раздела 4.2 | | Всего листов раздела 4.2 : ____ | | Всего разделов: ____ |
| 15.11.2021 № 99/2021/430772807 | | | | |
| Кадастровый номер: | | | 02:17:000000:182(единое землепользование) | |
| Номер точки | Координаты, м | | Описание закрепления на местности | Средняя квадратическая погрешность определения координат характерных точек границы части земельного участка, м |
| | X | Y | | |
| 1 | 2 | 3 | 4 | 5 |
| 3562 | 771476.23 | 1309281.72 | данные отсутствуют | данные отсутствуют |
| 3564 | 770826.89 | 1307064.67 | данные отсутствуют | данные отсутствуют |
| 3566 | 770824.84 | 1307062.23 | данные отсутствуют | данные отсутствуют |
| 3566 | 770824.84 | 1307062.23 | данные отсутствуют | данные отсутствуют |
| 3567 | 771021.76 | 1309075.85 | данные отсутствуют | данные отсутствуют |
| 3568 | 771020.81 | 1309077.89 | данные отсутствуют | данные отсутствуют |
| 3569 | 771018.77 | 1309076.94 | данные отсутствуют | данные отсутствуют |
| 3570 | 771019.71 | 1309074.9 | данные отсутствуют | данные отсутствуют |
| 3570 | 771019.71 | 1309074.9 | данные отсутствуют | данные отсутствуют |
| 3572 | 770816.89 | 1307189.11 | данные отсутствуют | данные отсутствуют |
| 3573 | 770814.65 | 1307188.91 | данные отсутствуют | данные отсутствуют |
| 3574 | 770814.85 | 1307186.67 | данные отсутствуют | данные отсутствуют |
| 3574 | 770814.85 | 1307186.67 | данные отсутствуют | данные отсутствуют |
| 3575 | 770907.7 | 1309024.34 | данные отсутствуют | данные отсутствуют |
| 3576 | 770906.75 | 1309026.38 | данные отсутствуют | данные отсутствуют |
| 3577 | 770904.71 | 1309025.43 | данные отсутствуют | данные отсутствуют |
| 3580 | 770786.93 | 1307566.45 | данные отсутствуют | данные отсутствуют |
| Государственный регистратор | | | ФГИС ЕГРН | |
| полное наименование должности | | | подпись | |
| | | | инициалы, фамилия | |

М.П.

| Земельный участок | | | | |
|--------------------------------|---------------|--|---|--|
| (вид объекта недвижимости) | | | | |
| Лист № ____ Раздела 4.2 | | Всего листов раздела 4.2 : ____ | | Всего разделов: ____ |
| 15.11.2021 № 99/2021/430772807 | | | | |
| Кадастровый номер: | | | 02:17:000000:182(единое землепользование) | |
| Номер точки | Координаты, м | | Описание закрепления на местности | Средняя квадратическая погрешность определения координат характерных точек границы части земельного участка, м |
| | X | Y | | |
| 1 | 2 | 3 | 4 | 5 |
| 3582 | 770784.88 | 1307564.01 | данные отсутствуют | данные отсутствуют |
| 3582 | 770784.88 | 1307564.01 | данные отсутствуют | данные отсутствуют |
| 3584 | 770792.68 | 1308974.84 | данные отсутствуют | данные отсутствуют |
| 3585 | 770790.63 | 1308973.89 | данные отсутствуют | данные отсутствуют |
| 3586 | 770791.58 | 1308971.85 | данные отсутствуют | данные отсутствуют |
| 3586 | 770791.58 | 1308971.85 | данные отсутствуют | данные отсутствуют |
| 3587 | 770777.27 | 1307689.21 | данные отсутствуют | данные отсутствуют |
| 3588 | 770777.07 | 1307691.45 | данные отсутствуют | данные отсутствуют |
| 3589 | 770774.83 | 1307691.26 | данные отсутствуют | данные отсутствуют |
| 3590 | 770775.03 | 1307689.02 | данные отсутствуют | данные отсутствуют |
| 3590 | 770775.03 | 1307689.02 | данные отсутствуют | данные отсутствуют |
| 3591 | 770684.63 | 1308916.05 | данные отсутствуют | данные отсутствуют |
| 3591 | 770684.63 | 1308916.05 | данные отсутствуют | данные отсутствуют |
| 3592 | 770685.64 | 1308917.77 | данные отсутствуют | данные отсутствуют |
| 3593 | 770679.12 | 1308921.61 | данные отсутствуют | данные отсутствуют |
| 3594 | 770676.68 | 1308929.63 | данные отсутствуют | данные отсутствуют |
| 3595 | 770674.36 | 1308928.79 | данные отсутствуют | данные отсутствуют |
| Государственный регистратор | | | ФГИС ЕГРН | |
| полное наименование должности | | | подпись | |
| | | | инициалы, фамилия | |

М.П.

Раздел 4.2

Выписка из Единого государственного реестра недвижимости об объекте недвижимости
Сведения о частях земельного участка

| Земельный участок | | | | |
|--------------------------------|---------------|--|---|--|
| (вид объекта недвижимости) | | | | |
| Лист № ____ Раздела 4.2 | | Всего листов раздела 4.2 : ____ | | Всего разделов: ____ |
| 15.11.2021 № 99/2021/430772807 | | | | |
| Кадастровый номер: | | | 02:17:000000:182(единое землепользование) | |
| Номер точки | Координаты, м | | Описание закрепления на местности | Средняя квадратическая погрешность определения координат характерных точек границы части земельного участка, м |
| | X | Y | | |
| 1 | 2 | 3 | 4 | 5 |
| 3596 | 770676.9 | 1308921.58 | данные отсутствуют | данные отсутствуют |
| 3598 | 770669.69 | 1308917.1 | данные отсутствуют | данные отсутствуют |
| 3599 | 770678.08 | 1308919.84 | данные отсутствуют | данные отсутствуют |
| 3600 | 770767.44 | 1307814.65 | данные отсутствуют | данные отсутствуют |
| 3601 | 770767.25 | 1307816.89 | данные отсутствуют | данные отсутствуют |
| 3602 | 770765.01 | 1307816.7 | данные отсутствуют | данные отсутствуют |
| 3603 | 770765.2 | 1307814.46 | данные отсутствуют | данные отсутствуют |
| 3603 | 770765.2 | 1307814.46 | данные отсутствуют | данные отсутствуют |
| 3604 | 770688.7 | 1308796.27 | данные отсутствуют | данные отсутствуют |
| 3605 | 770688.5 | 1308798.51 | данные отсутствуют | данные отсутствуют |
| 3606 | 770686.26 | 1308798.31 | данные отсутствуют | данные отсутствуют |
| 3607 | 770686.45 | 1308796.07 | данные отсутствуют | данные отсутствуют |
| 3607 | 770686.45 | 1308796.07 | данные отсутствуют | данные отсутствуют |
| 3608 | 770758.18 | 1307932.83 | данные отсутствуют | данные отсутствуют |
| 3609 | 770757.99 | 1307935.07 | данные отсутствуют | данные отсутствуют |
| 3610 | 770755.75 | 1307934.87 | данные отсутствуют | данные отсутствуют |
| 3611 | 770755.94 | 1307932.63 | данные отсутствуют | данные отсутствуют |
| Государственный регистратор | | | ФГИС ЕГРН | |
| полное наименование должности | | | подпись | |
| | | | инициалы, фамилия | |

М.П.

| Земельный участок | | | | |
|--------------------------------|---------------|--|---|--|
| (вид объекта недвижимости) | | | | |
| Лист № ____ Раздела 4.2 | | Всего листов раздела 4.2 : ____ | | Всего разделов: ____ |
| 15.11.2021 № 99/2021/430772807 | | | | |
| Кадастровый номер: | | | 02:17:000000:182(единое землепользование) | |
| Номер точки | Координаты, м | | Описание закрепления на местности | Средняя квадратическая погрешность определения координат характерных точек границы части земельного участка, м |
| | X | Y | | |
| 1 | 2 | 3 | 4 | 5 |
| 3611 | 770755.94 | 1307932.63 | данные отсутствуют | данные отсутствуют |
| 3612 | 770698.92 | 1308670.79 | данные отсутствуют | данные отсутствуют |
| 3614 | 770696.48 | 1308672.83 | данные отсутствуют | данные отсутствуют |
| 3615 | 770696.67 | 1308670.59 | данные отсутствуют | данные отсутствуют |
| 3615 | 770696.67 | 1308670.59 | данные отсутствуют | данные отсутствуют |
| 3616 | 770748.26 | 1308057.68 | данные отсутствуют | данные отсутствуют |
| 3617 | 770748.06 | 1308059.92 | данные отсутствуют | данные отсутствуют |
| 3618 | 770745.82 | 1308059.73 | данные отсутствуют | данные отсутствуют |
| 3619 | 770746.01 | 1308057.49 | данные отсутствуют | данные отсутствуют |
| 3619 | 770746.01 | 1308057.49 | данные отсутствуют | данные отсутствуют |
| 3620 | 770709.03 | 1308546.36 | данные отсутствуют | данные отсутствуют |
| 3621 | 770708.83 | 1308548.6 | данные отсутствуют | данные отсутствуют |
| 3622 | 770706.59 | 1308548.41 | данные отсутствуют | данные отсутствуют |
| 3624 | 770738.06 | 1308183.9 | данные отсутствуют | данные отсутствуют |
| 3625 | 770737.87 | 1308186.14 | данные отсутствуют | данные отсутствуют |
| 3626 | 770735.63 | 1308185.95 | данные отсутствуют | данные отсутствуют |
| 3627 | 770735.82 | 1308183.71 | данные отсутствуют | данные отсутствуют |
| Государственный регистратор | | | ФГИС ЕГРН | |
| полное наименование должности | | | подпись | |
| | | | инициалы, фамилия | |

М.П.

| Земельный участок | | | | |
|--------------------------------|---------------|--|---|--|
| (вид объекта недвижимости) | | | | |
| Лист № ____ Раздела 4.2 | | Всего листов раздела 4.2 : ____ | | Всего разделов: ____ |
| 15.11.2021 № 99/2021/430772807 | | | | |
| Кадастровый номер: | | | 02:17:000000:182(единое землепользование) | |
| Номер точки | Координаты, м | | Описание закрепления на местности | Средняя квадратическая погрешность определения координат характерных точек границы части земельного участка, м |
| | X | Y | | |
| 1 | 2 | 3 | 4 | 5 |
| 3627 | 770735.82 | 1308183.71 | данные отсутствуют | данные отсутствуют |
| 3647 | 772242.86 | 1309631.55 | данные отсутствуют | данные отсутствуют |
| 3685 | 771485.94 | 1309286.16 | данные отсутствуют | данные отсутствуют |
| 3687 | 771459.72 | 1309263.02 | данные отсутствуют | данные отсутствуют |
| 3716 | 770728.73 | 1308301.61 | данные отсутствуют | данные отсутствуют |
| 3718 | 770726.3 | 1308303.65 | данные отсутствуют | данные отсутствуют |
| 3719 | 770726.49 | 1308301.41 | данные отсутствуют | данные отсутствуют |
| 3719 | 770726.49 | 1308301.41 | данные отсутствуют | данные отсутствуют |
| 3721 | 770718.59 | 1308427.29 | данные отсутствуют | данные отсутствуют |
| 3722 | 770716.35 | 1308427.09 | данные отсутствуют | данные отсутствуют |
| 3723 | 770716.54 | 1308424.85 | данные отсутствуют | данные отсутствуют |
| 3723 | 770716.54 | 1308424.85 | данные отсутствуют | данные отсутствуют |
| 5177 | 769841.66 | 1305093.96 | данные отсутствуют | данные отсутствуют |
| 5178 | 769840.22 | 1305095.68 | данные отсутствуют | данные отсутствуют |
| 5179 | 769838.49 | 1305094.24 | данные отсутствуют | данные отсутствуют |
| 5180 | 769839.94 | 1305092.51 | данные отсутствуют | данные отсутствуют |
| 5180 | 769839.94 | 1305092.51 | данные отсутствуют | данные отсутствуют |
| Государственный регистратор | | | ФГИС ЕГРН | |
| полное наименование должности | | | подпись | |
| | | | инициалы, фамилия | |

М.П.

| Земельный участок | | | | |
|--------------------------------|---------------|--|---|--|
| (вид объекта недвижимости) | | | | |
| Лист № ____ Раздела 4.2 | | Всего листов раздела 4.2 : ____ | | Всего разделов: ____ |
| 15.11.2021 № 99/2021/430772807 | | | | |
| Кадастровый номер: | | | 02:17:000000:182(единое землепользование) | |
| Номер точки | Координаты, м | | Описание закрепления на местности | Средняя квадратическая погрешность определения координат характерных точек границы части земельного участка, м |
| | X | Y | | |
| 1 | 2 | 3 | 4 | 5 |
| 6362 | 775263.03 | 1311938.53 | данные отсутствуют | данные отсутствуют |
| 6478 | 775303.94 | 1311854.18 | данные отсутствуют | данные отсутствуют |
| 6478 | 775303.94 | 1311854.18 | данные отсутствуют | данные отсутствуют |
| 6479 | 775290.45 | 1311907.2 | данные отсутствуют | данные отсутствуют |
| 6480 | 775253.83 | 1311961.89 | данные отсутствуют | данные отсутствуют |
| 6481 | 775248.23 | 1311964.31 | данные отсутствуют | данные отсутствуют |
| 6482 | 775276.15 | 1311895.67 | данные отсутствуют | данные отсутствуют |
| 6483 | 775186.44 | 1311954.02 | данные отсутствуют | данные отсутствуют |
| 6483 | 775186.44 | 1311954.02 | данные отсутствуют | данные отсутствуют |
| 6484 | 775227.06 | 1311973.47 | данные отсутствуют | данные отсутствуют |
| 6485 | 775197.92 | 1311986.09 | данные отсутствуют | данные отсутствуют |
| 6486 | 775191.77 | 1311971.88 | данные отсутствуют | данные отсутствуют |
| 6487 | 775189.13 | 1311965.79 | данные отсутствуют | данные отсутствуют |
| 6488 | 775184.42 | 1311954.89 | данные отсутствуют | данные отсутствуют |
| 6489 | 772708.02 | 1309822.18 | данные отсутствуют | данные отсутствуют |
| 6489 | 772708.02 | 1309822.18 | данные отсутствуют | данные отсутствуют |
| 6490 | 772672.07 | 1309843.56 | данные отсутствуют | данные отсутствуют |
| Государственный регистратор | | | ФГИС ЕГРН | |
| полное наименование должности | | | подпись | |
| | | | инициалы, фамилия | |

М.П.

Раздел 4.2

Выписка из Единого государственного реестра недвижимости об объекте недвижимости
Сведения о частях земельного участка

| Земельный участок | | | | |
|--------------------------------|---------------|--|---|--|
| (вид объекта недвижимости) | | | | |
| Лист № ____ Раздела 4.2 | | Всего листов раздела 4.2 : ____ | | Всего разделов: ____ |
| 15.11.2021 № 99/2021/430772807 | | | | |
| Кадастровый номер: | | | 02:17:000000:182(единое землепользование) | |
| Номер точки | Координаты, м | | Описание закрепления на местности | Средняя квадратическая погрешность определения координат характерных точек границы части земельного участка, м |
| | X | Y | | |
| 1 | 2 | 3 | 4 | 5 |
| 6491 | 772669.82 | 1309842.54 | данные отсутствуют | данные отсутствуют |
| 6492 | 772705.76 | 1309821.16 | данные отсутствуют | данные отсутствуют |
| 6493 | 772283.11 | 1309630.12 | данные отсутствуют | данные отсутствуют |
| 6493 | 772283.11 | 1309630.12 | данные отсутствуют | данные отсутствуют |
| 6494 | 772296.03 | 1309673.24 | данные отсутствуют | данные отсутствуют |
| 6495 | 772293.92 | 1309672.28 | данные отсутствуют | данные отсутствуют |
| 6496 | 772280.77 | 1309629.06 | данные отсутствуют | данные отсутствуют |
| 6497 | 772245.3 | 1309612.99 | данные отсутствуют | данные отсутствуют |
| 6497 | 772245.3 | 1309612.99 | данные отсутствуют | данные отсутствуют |
| 6498 | 772250.24 | 1309652.49 | данные отсутствуют | данные отсутствуют |
| 6499 | 772246.47 | 1309650.79 | данные отсутствуют | данные отсутствуют |
| 6500 | 772243.6 | 1309612.23 | данные отсутствуют | данные отсутствуют |
| 6501 | 772246 | 1309632.87 | данные отсутствуют | данные отсутствуют |
| 6502 | 772051.53 | 1309525.21 | данные отсутствуют | данные отсутствуют |
| 6502 | 772051.53 | 1309525.21 | данные отсутствуют | данные отсутствуют |
| 6503 | 772106.78 | 1309550.24 | данные отсутствуют | данные отсутствуют |
| 6504 | 772134.98 | 1309600.29 | данные отсутствуют | данные отсутствуют |
| Государственный регистратор | | | ФГИС ЕГРН | |
| полное наименование должности | | | подпись | |
| | | | инициалы, фамилия | |

М.П.

| Земельный участок | | | | |
|--------------------------------|---------------|--|---|--|
| (вид объекта недвижимости) | | | | |
| Лист № ____ Раздела 4.2 | | Всего листов раздела 4.2 : ____ | | Всего разделов: ____ |
| 15.11.2021 № 99/2021/430772807 | | | | |
| Кадастровый номер: | | | 02:17:000000:182(единое землепользование) | |
| Номер точки | Координаты, м | | Описание закрепления на местности | Средняя квадратическая погрешность определения координат характерных точек границы части земельного участка, м |
| | X | Y | | |
| 1 | 2 | 3 | 4 | 5 |
| 6505 | 772085.65 | 1309577.94 | данные отсутствуют | данные отсутствуют |
| 6506 | 771473.34 | 1309267.9 | данные отсутствуют | данные отсутствуют |
| 6506 | 771473.34 | 1309267.9 | данные отсутствуют | данные отсутствуют |
| 6507 | 771490.18 | 1309308.21 | данные отсутствуют | данные отсутствуют |
| 6508 | 771451.51 | 1309290.69 | данные отсутствуют | данные отсутствуют |
| 6509 | 771452 | 1309290.01 | данные отсутствуют | данные отсутствуют |
| 6510 | 770814.99 | 1307413.94 | данные отсутствуют | данные отсутствуют |
| 6510 | 770814.99 | 1307413.94 | данные отсутствуют | данные отсутствуют |
| 6511 | 770754.1 | 1308186.14 | данные отсутствуют | данные отсутствуют |
| 6512 | 770695.73 | 1308910.38 | данные отсутствуют | данные отсутствуют |
| 6513 | 770799.21 | 1308957.89 | данные отсутствуют | данные отсутствуют |
| 6514 | 771123.55 | 1309104.82 | данные отсутствуют | данные отсутствуют |
| 6515 | 771093.59 | 1309128.56 | данные отсутствуют | данные отсутствуют |
| 6516 | 770785.16 | 1308988.85 | данные отсутствуют | данные отсутствуют |
| 6517 | 770670.79 | 1308936.34 | данные отсутствуют | данные отсутствуют |
| 6518 | 770663.16 | 1308929.39 | данные отсутствуют | данные отсутствуют |
| 6519 | 770660.93 | 1308919.59 | данные отсутствуют | данные отсутствуют |
| Государственный регистратор | | | ФГИС ЕГРН | |
| полное наименование должности | | | подпись | |
| | | | инициалы, фамилия | |

М.П.

Раздел 4.2

Выписка из Единого государственного реестра недвижимости об объекте недвижимости
Сведения о частях земельного участка

| Земельный участок | | | | |
|--------------------------------|---------------|--|---|--|
| (вид объекта недвижимости) | | | | |
| Лист № ____ Раздела 4.2 | | Всего листов раздела 4.2 : ____ | | Всего разделов: ____ |
| 15.11.2021 № 99/2021/430772807 | | | | |
| Кадастровый номер: | | | 02:17:000000:182(единое землепользование) | |
| Номер точки | Координаты, м | | Описание закрепления на местности | Средняя квадратическая погрешность определения координат характерных точек границы части земельного участка, м |
| | X | Y | | |
| 1 | 2 | 3 | 4 | 5 |
| 6520 | 770670.39 | 1308795.9 | данные отсутствуют | данные отсутствуют |
| 6521 | 770720.2 | 1308183.46 | данные отсутствуют | данные отсутствуют |
| 6522 | 770774.23 | 1307498.21 | данные отсутствуют | данные отсутствуют |
| 6523 | 770905.68 | 1309023.39 | данные отсутствуют | данные отсутствуют |
| 6523 | 770905.68 | 1309023.39 | данные отсутствуют | данные отсутствуют |
| 6524 | 770793.64 | 1308972.8 | данные отсутствуют | данные отсутствуют |
| 6525 | 770669.07 | 1308919 | данные отсутствуют | данные отсутствуют |
| 6526 | 770698.74 | 1308673.03 | данные отсутствуют | данные отсутствуют |
| 6527 | 770706.81 | 1308546.17 | данные отсутствуют | данные отсутствуют |
| 6527 | 770706.81 | 1308546.17 | данные отсутствуют | данные отсутствуют |
| 6528 | 770718.8 | 1308425.05 | данные отсутствуют | данные отсутствуют |
| 6529 | 770728.56 | 1308303.85 | данные отсутствуют | данные отсутствуют |
| 6530 | 770784.71 | 1307566.26 | данные отсутствуют | данные отсутствуют |
| 6531 | 770787.15 | 1307564.21 | данные отсутствуют | данные отсутствуют |
| 6532 | 770852.21 | 1306941.87 | данные отсутствуют | данные отсутствуют |
| 6532 | 770852.21 | 1306941.87 | данные отсутствуют | данные отсутствуют |
| 6533 | 770827.36 | 1307257.01 | данные отсутствуют | данные отсутствуют |
| Государственный регистратор | | | ФГИС ЕГРН | |
| полное наименование должности | | | подпись | |
| | | | инициалы, фамилия | |

М.П.

| | | | |
|---------------------------------------|--|--|----------------------------|
| Земельный участок | | | |
| (вид объекта недвижимости) | | | |
| Лист № ____ Раздела 4.2 | Всего листов раздела 4.2 : ____ | Всего разделов: ____ | Всего листов выписки: ____ |
| 15.11.2021 № 99/2021/430772807 | | | |
| Кадастровый номер: | | 02:17:000000:182(единое землепользование) | |

| Номер точки | Координаты, м | | Описание закрепления на местности | Средняя квадратическая погрешность определения координат характерных точек границы части земельного участка, м |
|-------------|---------------|------------|-----------------------------------|--|
| | X | Y | | |
| 1 | 2 | 3 | 4 | 5 |
| 6534 | 770789.52 | 1307304.51 | данные отсутствуют | данные отсутствуют |
| 6535 | 770818.32 | 1306939.17 | данные отсутствуют | данные отсутствуют |
| 6536 | 770822.68 | 1306889.18 | данные отсутствуют | данные отсутствуют |
| 6537 | 770856.98 | 1306887.19 | данные отсутствуют | данные отсутствуют |
| 6538 | 770817.11 | 1307186.86 | данные отсутствуют | данные отсутствуют |
| 6539 | 770824.67 | 1307064.47 | данные отсутствуют | данные отсутствуют |
| 6540 | 770827.1 | 1307062.42 | данные отсутствуют | данные отсутствуют |
| 6541 | 769851.86 | 1305082.07 | данные отсутствуют | данные отсутствуют |
| 6541 | 769851.86 | 1305082.07 | данные отсутствуют | данные отсутствуют |
| 6542 | 769861.53 | 1305134.64 | данные отсутствуют | данные отсутствуют |
| 6543 | 769823.09 | 1305102.3 | данные отсутствуют | данные отсутствуют |
| 6544 | 769812.27 | 1305048.77 | данные отсутствуют | данные отсутствуют |
| 6545 | 769425.25 | 1304723.22 | данные отсутствуют | данные отсутствуют |
| 6545 | 769425.25 | 1304723.22 | данные отсутствуют | данные отсутствуют |
| 6546 | 769379.4 | 1304729.09 | данные отсутствуют | данные отсутствуют |
| 6547 | 769345.43 | 1304700.51 | данные отсутствуют | данные отсутствуют |
| 6548 | 769391.86 | 1304695.13 | данные отсутствуют | данные отсутствуют |

| | | |
|-------------------------------|---------|-------------------|
| Государственный регистратор | | ФГИС ЕГРН |
| полное наименование должности | подпись | инициалы, фамилия |

М.П.

Раздел 4.2

Выписка из Единого государственного реестра недвижимости об объекте недвижимости
Сведения о частях земельного участка

| Земельный участок | | | | |
|---|--|--|-----------------------------------|--|
| (вид объекта недвижимости) | | | | |
| Лист № ____ Раздела 4.2 | Всего листов раздела 4.2 : ____ | Всего разделов: ____ | Всего листов выписки: ____ | |
| 15.11.2021 № 99/2021/430772807 | | | | |
| Кадастровый номер: | | 02:17:000000:182(единое землепользование) | | |
| Сведения о характерных точках границы части (частей) земельного участка | | | | |
| Учетный номер части: 9 | | | | |
| Система координат: МСК-05 | | | | |
| Зона № | | | | |
| Номер точки | Координаты, м | | Описание закрепления на местности | Средняя квадратическая погрешность определения координат характерных точек границы части земельного участка, м |
| | X | Y | | |
| 1 | 2 | 3 | 4 | 5 |
| 722 | 777817.68 | 1300158.58 | данные отсутствуют | данные отсутствуют |
| 723 | 777835.2 | 1300152.11 | данные отсутствуют | данные отсутствуют |
| 724 | 777849.98 | 1300132.7 | данные отсутствуют | данные отсутствуют |
| 4623 | 776903.5 | 1304058.03 | данные отсутствуют | данные отсутствуют |
| 4624 | 776900.47 | 1304063.74 | данные отсутствуют | данные отсутствуют |
| 5606 | 777736.08 | 1300990.78 | данные отсутствуют | данные отсутствуют |
| 5620 | 777665.86 | 1301171.74 | данные отсутствуют | данные отсутствуют |
| 5621 | 777669.49 | 1301190.3 | данные отсутствуют | данные отсутствуют |
| 6549 | 777869.28 | 1300132.7 | данные отсутствуют | данные отсутствуют |
| 6549 | 777869.28 | 1300132.7 | данные отсутствуют | данные отсутствуют |
| 6550 | 777865.02 | 1300168.39 | данные отсутствуют | данные отсутствуют |
| 6551 | 777848.9 | 1300268.13 | данные отсутствуют | данные отсутствуют |
| 6552 | 777796.64 | 1300722.89 | данные отсутствуют | данные отсутствуют |
| 6553 | 777785.88 | 1300785.33 | данные отсутствуют | данные отсутствуют |
| 6554 | 777774.58 | 1300914.06 | данные отсутствуют | данные отсутствуют |
| 6555 | 777729.28 | 1300858.86 | данные отсутствуют | данные отсутствуют |

| | | |
|-------------------------------|---------|-------------------|
| Государственный регистратор | | ФГИС ЕГРН |
| полное наименование должности | подпись | инициалы, фамилия |

М.П.

| Земельный участок | | | | |
|--------------------------------|---------------|--|---|--|
| (вид объекта недвижимости) | | | | |
| Лист № ____ Раздела 4.2 | | Всего листов раздела 4.2 : ____ | | Всего разделов: ____ |
| 15.11.2021 № 99/2021/43072807 | | | | |
| Кадастровый номер: | | | 02:17:000000:182(единое землепользование) | |
| Номер точки | Координаты, м | | Описание закрепления на местности | Средняя квадратическая погрешность определения координат характерных точек границы части земельного участка, м |
| | X | Y | | |
| 1 | 2 | 3 | 4 | 5 |
| 6556 | 777736.41 | 1300777.89 | данные отсутствуют | данные отсутствуют |
| 6557 | 777747.04 | 1300716.23 | данные отсутствуют | данные отсутствуют |
| 6558 | 777799.41 | 1300260.69 | данные отсутствуют | данные отсутствуют |
| 6559 | 777815.45 | 1300161.66 | данные отсутствуют | данные отсутствуют |
| 6560 | 777732.42 | 1301071.77 | данные отсутствуют | данные отсутствуют |
| 6560 | 777732.42 | 1301071.77 | данные отсутствуют | данные отсутствуют |
| 6561 | 777705.28 | 1301178.79 | данные отсутствуют | данные отсутствуют |
| 6562 | 777696.33 | 1301214.01 | данные отсутствуют | данные отсутствуют |
| 6563 | 777682.99 | 1301266.62 | данные отсутствуют | данные отсутствуют |
| 6564 | 777615.01 | 1301560.33 | данные отсутствуют | данные отсутствуют |
| 6565 | 777595.77 | 1301635.42 | данные отсутствуют | данные отсутствуют |
| 6566 | 777578.54 | 1301718.51 | данные отсутствуют | данные отсутствуют |
| 6567 | 777498.88 | 1302042.96 | данные отсутствуют | данные отсутствуют |
| 6568 | 777397.14 | 1302376.79 | данные отсутствуют | данные отсутствуют |
| 6569 | 777192.63 | 1303051.73 | данные отсутствуют | данные отсутствуют |
| 6570 | 777044.76 | 1303555.34 | данные отсутствуют | данные отсутствуют |
| 6571 | 777031.16 | 1303605.34 | данные отсутствуют | данные отсутствуют |
| Государственный регистратор | | | ФГИС ЕГРН | |
| полное наименование должности | | | подпись | |
| | | | инициалы, фамилия | |

М.П.

| Земельный участок | | | | |
|--------------------------------|---------------|--|---|--|
| (вид объекта недвижимости) | | | | |
| Лист № ____ Раздела 4.2 | | Всего листов раздела 4.2 : ____ | | Всего разделов: ____ |
| 15.11.2021 № 99/2021/43072807 | | | | |
| Кадастровый номер: | | | 02:17:000000:182(единое землепользование) | |
| Номер точки | Координаты, м | | Описание закрепления на местности | Средняя квадратическая погрешность определения координат характерных точек границы части земельного участка, м |
| | X | Y | | |
| 1 | 2 | 3 | 4 | 5 |
| 6572 | 776994.29 | 1303550.51 | данные отсутствуют | данные отсутствуют |
| 6573 | 776996.61 | 1303541.96 | данные отсутствуют | данные отсутствуют |
| 6574 | 777144.6 | 1303037.69 | данные отсутствуют | данные отсутствуют |
| 6575 | 777144.72 | 1303037.3 | данные отсутствуют | данные отсутствуют |
| 6576 | 777349.17 | 1302362.75 | данные отсутствуют | данные отсутствуют |
| 6577 | 777450.5 | 1302030.3 | данные отсутствуют | данные отсутствуют |
| 6578 | 777529.86 | 1301706.96 | данные отсутствуют | данные отсутствуют |
| 6579 | 777546.98 | 1301624.71 | данные отсутствуют | данные отсутствуют |
| 6580 | 777566.16 | 1301549.62 | данные отсутствуют | данные отсутствуют |
| 6581 | 777634.2 | 1301255.8 | данные отсутствуют | данные отсутствуют |
| 6582 | 777684.72 | 1301056.72 | данные отсутствуют | данные отсутствуют |
| 6583 | 777705.99 | 1300997.47 | данные отсутствуют | данные отсутствуют |
| 6584 | 777764.55 | 1300979.95 | данные отсутствуют | данные отсутствуют |
| 6585 | 777017.58 | 1303655.26 | данные отсутствуют | данные отсутствуют |
| 6585 | 777017.58 | 1303655.26 | данные отсутствуют | данные отсутствуют |
| 6586 | 776908.06 | 1304058.05 | данные отсутствуют | данные отсутствуют |
| 6587 | 776853.26 | 1304070.01 | данные отсутствуют | данные отсутствуют |
| Государственный регистратор | | | ФГИС ЕГРН | |
| полное наименование должности | | | подпись | |
| | | | инициалы, фамилия | |

М.П.

| | | | | |
|---------------------------------------|---------------|--|--|--|
| Земельный участок | | | | |
| (вид объекта недвижимости) | | | | |
| Лист № ____ Раздела 4.2 | | Всего листов раздела 4.2 : ____ | | Всего разделов: ____ |
| Всего листов выписки: ____ | | | | |
| 15.11.2021 № 99/2021/430772807 | | | | |
| Кадастровый номер: | | | 02:17:000000:182(единое землепользование) | |
| Номер точки | Координаты, м | | Описание закрепления на местности | Средняя квадратическая погрешность определения координат характерных точек границы части земельного участка, м |
| | X | Y | | |
| 1 | 2 | 3 | 4 | 5 |
| 6588 | 776956.21 | 1303690.76 | данные отсутствуют | данные отсутствуют |
| Государственный регистратор | | | ФГИС ЕГРН | |
| полное наименование должности | | | подпись | |
| | | | инициалы, фамилия | |

М.П.

| | | | | |
|---|---------------|--|--|--|
| Земельный участок | | | | |
| (вид объекта недвижимости) | | | | |
| Лист № ____ Раздела 4.2 | | Всего листов раздела 4.2 : ____ | | Всего разделов: ____ |
| Всего листов выписки: ____ | | | | |
| 15.11.2021 № 99/2021/430772807 | | | | |
| Кадастровый номер: | | | 02:17:000000:182(единое землепользование) | |
| Сведения о характерных точках границы части (частей) земельного участка | | | | |
| Учетный номер части: 10 | | | | |
| Система координат: МСК-05 | | | | |
| Зона № | | | | |
| Номер точки | Координаты, м | | Описание закрепления на местности | Средняя квадратическая погрешность определения координат характерных точек границы части земельного участка, м |
| | X | Y | | |
| 1 | 2 | 3 | 4 | 5 |
| 104 | 776152.74 | 1312677.01 | данные отсутствуют | данные отсутствуют |
| 105 | 776151.44 | 1312678.85 | данные отсутствуют | данные отсутствуют |
| 106 | 776149.61 | 1312677.55 | данные отсутствуют | данные отсутствуют |
| 107 | 776150.9 | 1312675.71 | данные отсутствуют | данные отсутствуют |
| 107 | 776150.9 | 1312675.71 | данные отсутствуют | данные отсутствуют |
| 112 | 776053.07 | 1312605.13 | данные отсутствуют | данные отсутствуют |
| 112 | 776053.07 | 1312605.13 | данные отсутствуют | данные отсутствуют |
| 113 | 776054.9 | 1312606.42 | данные отсутствуют | данные отсутствуют |
| 114 | 776053.6 | 1312608.26 | данные отсутствуют | данные отсутствуют |
| 115 | 776051.77 | 1312606.96 | данные отсутствуют | данные отсутствуют |
| 116 | 775192.08 | 1311969.73 | данные отсутствуют | данные отсутствуют |
| 117 | 775199.04 | 1311973.82 | данные отсутствуют | данные отсутствуют |
| 118 | 775198.03 | 1311975.54 | данные отсутствуют | данные отсутствуют |
| 119 | 775191.35 | 1311971.63 | данные отсутствуют | данные отсутствуют |
| 121 | 775185.25 | 1311979.23 | данные отсутствуют | данные отсутствуют |
| 122 | 775193.27 | 1311980.49 | данные отсутствуют | данные отсутствуют |
| Государственный регистратор | | | ФГИС ЕГРН | |
| полное наименование должности | | | подпись | |
| | | | инициалы, фамилия | |

М.П.

| Земельный участок | | | | |
|--------------------------------|---------------|---------------------------------------|---|--|
| (вид объекта недвижимости) | | | | |
| Лист № ____ Раздела 4.2 | | Всего листов раздела 4.2: ____ | | Всего разделов: ____ |
| 15.11.2021 № 99/2021/430772807 | | | | |
| Кадастровый номер: | | | 02:17:000000:182(единое землепользование) | |
| Номер точки | Координаты, м | | Описание закрепления на местности | Средняя квадратическая погрешность определения координат характерных точек границы части земельного участка, м |
| | X | Y | | |
| 1 | 2 | 3 | 4 | 5 |
| 123 | 775192.96 | 1311982.47 | данные отсутствуют | данные отсутствуют |
| 124 | 775184.9 | 1311981.2 | данные отсутствуют | данные отсутствуют |
| 125 | 775180.42 | 1311986.29 | данные отсутствуют | данные отсутствуют |
| 134 | 775954.32 | 1312533.92 | данные отсутствуют | данные отсутствуют |
| 134 | 775954.32 | 1312533.92 | данные отсутствуют | данные отсутствуют |
| 135 | 775956.16 | 1312535.22 | данные отсутствуют | данные отсутствуют |
| 136 | 775954.86 | 1312537.06 | данные отсутствуют | данные отсутствуют |
| 137 | 775953.02 | 1312535.76 | данные отсутствуют | данные отсутствуют |
| 138 | 775259.44 | 1312032.74 | данные отсутствуют | данные отсутствуют |
| 139 | 775258.14 | 1312034.57 | данные отсутствуют | данные отсутствуют |
| 140 | 775256.3 | 1312033.28 | данные отсутствуют | данные отсутствуют |
| 141 | 775257.6 | 1312031.44 | данные отсутствуют | данные отсутствуют |
| 141 | 775257.6 | 1312031.44 | данные отсутствуют | данные отсутствуют |
| 142 | 775842.04 | 1312452.94 | данные отсутствуют | данные отсутствуют |
| 142 | 775842.04 | 1312452.94 | данные отсутствуют | данные отсутствуют |
| 143 | 775843.87 | 1312454.24 | данные отсутствуют | данные отсутствуют |
| 144 | 775842.57 | 1312456.07 | данные отсутствуют | данные отсутствуют |
| Государственный регистратор | | | ФГИС ЕГРН | |
| полное наименование должности | | | подпись | |
| | | | инициалы, фамилия | |

М.П.

| Земельный участок | | | | |
|--------------------------------|---------------|---------------------------------------|---|--|
| (вид объекта недвижимости) | | | | |
| Лист № ____ Раздела 4.2 | | Всего листов раздела 4.2: ____ | | Всего разделов: ____ |
| 15.11.2021 № 99/2021/430772807 | | | | |
| Кадастровый номер: | | | 02:17:000000:182(единое землепользование) | |
| Номер точки | Координаты, м | | Описание закрепления на местности | Средняя квадратическая погрешность определения координат характерных точек границы части земельного участка, м |
| | X | Y | | |
| 1 | 2 | 3 | 4 | 5 |
| 145 | 775840.74 | 1312454.77 | данные отсутствуют | данные отсутствуют |
| 150 | 775749.36 | 1312386.08 | данные отсутствуют | данные отсутствуют |
| 150 | 775749.36 | 1312386.08 | данные отсутствуют | данные отсутствуют |
| 151 | 775751.19 | 1312387.37 | данные отсутствуют | данные отсутствуют |
| 152 | 775749.89 | 1312389.21 | данные отсутствуют | данные отсутствуют |
| 153 | 775748.07 | 1312387.91 | данные отсутствуют | данные отсутствуют |
| 154 | 775324.65 | 1312079.57 | данные отсутствуют | данные отсутствуют |
| 155 | 775323.35 | 1312081.41 | данные отсутствуют | данные отсутствуют |
| 156 | 775321.51 | 1312080.11 | данные отсутствуют | данные отсутствуют |
| 157 | 775322.81 | 1312078.27 | данные отсутствуют | данные отсутствуют |
| 157 | 775322.81 | 1312078.27 | данные отсутствуют | данные отсутствуют |
| 158 | 775655.05 | 1312318.07 | данные отсутствуют | данные отсутствуют |
| 158 | 775655.05 | 1312318.07 | данные отсутствуют | данные отсутствуют |
| 159 | 775656.88 | 1312319.37 | данные отсутствуют | данные отсутствуют |
| 160 | 775655.58 | 1312321.2 | данные отсутствуют | данные отсутствуют |
| 161 | 775653.74 | 1312319.91 | данные отсутствуют | данные отсутствуют |
| 162 | 775379.25 | 1312119.19 | данные отсутствуют | данные отсутствуют |
| Государственный регистратор | | | ФГИС ЕГРН | |
| полное наименование должности | | | подпись | |
| | | | инициалы, фамилия | |

М.П.

| Земельный участок | | | | |
|--------------------------------|---------------|--|---|--|
| (вид объекта недвижимости) | | | | |
| Лист № ____ Раздела 4.2 | | Всего листов раздела 4.2 : ____ | | Всего разделов: ____ |
| 15.11.2021 № 99/2021/430772807 | | | | |
| Кадастровый номер: | | | 02:17:000000:182(единое землепользование) | |
| Номер точки | Координаты, м | | Описание закрепления на местности | Средняя квадратическая погрешность определения координат характерных точек границы части земельного участка, м |
| | X | Y | | |
| 1 | 2 | 3 | 4 | 5 |
| 162 | 775379.25 | 1312119.19 | данные отсутствуют | данные отсутствуют |
| 163 | 775381.09 | 1312120.49 | данные отсутствуют | данные отсутствуют |
| 164 | 775379.79 | 1312122.33 | данные отсутствуют | данные отсутствуют |
| 165 | 775377.95 | 1312121.03 | данные отсутствуют | данные отсутствуют |
| 166 | 775561.89 | 1312250.89 | данные отсутствуют | данные отсутствуют |
| 166 | 775561.89 | 1312250.89 | данные отсутствуют | данные отсутствуют |
| 167 | 775563.72 | 1312252.19 | данные отсутствуют | данные отсутствуют |
| 168 | 775562.43 | 1312254.03 | данные отсутствуют | данные отсутствуют |
| 169 | 775560.59 | 1312252.73 | данные отсутствуют | данные отсутствуют |
| 170 | 775471.16 | 1312185.37 | данные отсутствуют | данные отсутствуют |
| 171 | 775469.87 | 1312187.2 | данные отсутствуют | данные отсутствуют |
| 172 | 775468.03 | 1312185.91 | данные отсутствуют | данные отсутствуют |
| 173 | 775469.34 | 1312184.07 | данные отсутствуют | данные отсутствуют |
| 173 | 775469.34 | 1312184.07 | данные отсутствуют | данные отсутствуют |
| 6589 | 775671.15 | 1312310.1 | данные отсутствуют | данные отсутствуют |
| 6589 | 775671.15 | 1312310.1 | данные отсутствуют | данные отсутствуют |
| 6590 | 776215.18 | 1312702.12 | данные отсутствуют | данные отсутствуют |
| Государственный регистратор | | | ФГИС ЕГРН | |
| полное наименование должности | | | подпись | |
| | | | инициалы, фамилия | |

М.П.

Раздел 4.2

Выписка из Единого государственного реестра недвижимости об объекте недвижимости
Сведения о частях земельного участка

| Земельный участок | | | | |
|--------------------------------|---------------|--|---|--|
| (вид объекта недвижимости) | | | | |
| Лист № ____ Раздела 4.2 | | Всего листов раздела 4.2 : ____ | | Всего разделов: ____ |
| 15.11.2021 № 99/2021/430772807 | | | | |
| Кадастровый номер: | | | 02:17:000000:182(единое землепользование) | |
| Номер точки | Координаты, м | | Описание закрепления на местности | Средняя квадратическая погрешность определения координат характерных точек границы части земельного участка, м |
| | X | Y | | |
| 1 | 2 | 3 | 4 | 5 |
| 6591 | 776195.43 | 1312729.78 | данные отсутствуют | данные отсутствуют |
| 6592 | 775625.79 | 1312319.31 | данные отсутствуют | данные отсутствуют |
| 6593 | 775194.31 | 1311966.48 | данные отсутствуют | данные отсутствуют |
| 6593 | 775194.31 | 1311966.48 | данные отсутствуют | данные отсутствуют |
| 6594 | 775666.54 | 1312306.77 | данные отсутствуют | данные отсутствуют |
| 6595 | 775621.31 | 1312316.08 | данные отсутствуют | данные отсутствуют |
| 6596 | 775174.43 | 1311994.06 | данные отсутствуют | данные отсутствуют |
| 6597 | 775180.18 | 1311986.08 | данные отсутствуют | данные отсутствуют |
| 6598 | 775185.22 | 1311979.1 | данные отсутствуют | данные отсутствуют |
| 6599 | 775188.79 | 1311974.14 | данные отсутствуют | данные отсутствуют |
| 6600 | 775192.06 | 1311969.61 | данные отсутствуют | данные отсутствуют |
| Государственный регистратор | | | ФГИС ЕГРН | |
| полное наименование должности | | | подпись | |
| | | | инициалы, фамилия | |

М.П.

Выписка из Единого государственного реестра недвижимости об объекте недвижимости
Сведения о частях земельного участка

| Земельный участок | | | | |
|---|---------------|--|---|--|
| (вид объекта недвижимости) | | | | |
| Лист № ____ Раздела 4.2 | | Всего листов раздела 4.2 : ____ | | Всего разделов: ____ |
| 15.11.2021 № 99/2021/430772807 | | | | |
| Кадастровый номер: | | | 02:17:000000:182(единое землепользование) | |
| Сведения о характерных точках границы части (частей) земельного участка | | | | |
| Учетный номер части: 11 | | | | |
| Система координат: МСК-05 | | | | |
| Зона № | | | | |
| Номер точки | Координаты, м | | Описание закрепления на местности | Средняя квадратическая погрешность определения координат характерных точек границы части земельного участка, м |
| | X | Y | | |
| 1 | 2 | 3 | 4 | 5 |
| 1089 | 774046.64 | 1302271.02 | данные отсутствуют | данные отсутствуют |
| 1090 | 774046.66 | 1302271.15 | данные отсутствуют | данные отсутствуют |
| 1091 | 774061.96 | 1302308.77 | данные отсутствуют | данные отсутствуют |
| 1302 | 774336.39 | 1302872.37 | данные отсутствуют | данные отсутствуют |
| 1304 | 774388.16 | 1302866.38 | данные отсутствуют | данные отсутствуют |
| 1330 | 774258.38 | 1302836.91 | данные отсутствуют | данные отсутствуют |
| 1430 | 773602.86 | 1300942.38 | данные отсутствуют | данные отсутствуют |
| 1431 | 773622.87 | 1301005.07 | данные отсутствуют | данные отсутствуют |
| 1453 | 773972.07 | 1301805.33 | данные отсутствуют | данные отсутствуют |
| 1465 | 773636.16 | 1301067.66 | данные отсутствуют | данные отсутствуют |
| 1483 | 774576.22 | 1302905.19 | данные отсутствуют | данные отсутствуют |
| 1502 | 776189.68 | 1306141.79 | данные отсутствуют | данные отсутствуют |
| 4565 | 775894.52 | 1304976.06 | данные отсутствуют | данные отсутствуют |
| 4571 | 775748.32 | 1304519.29 | данные отсутствуют | данные отсутствуют |
| 4572 | 775754.26 | 1304515.21 | данные отсутствуют | данные отсутствуют |
| 4573 | 775774.67 | 1304501.18 | данные отсутствуют | данные отсутствуют |
| Государственный регистратор | | | ФГИС ЕГРН | |
| полное наименование должности | | | подпись | |
| | | | инициалы, фамилия | |

М.П.

Раздел 4.2

Выписка из Единого государственного реестра недвижимости об объекте недвижимости
Сведения о частях земельного участка

| Земельный участок | | | | |
|--------------------------------|---------------|--|---|--|
| (вид объекта недвижимости) | | | | |
| Лист № ____ Раздела 4.2 | | Всего листов раздела 4.2 : ____ | | Всего разделов: ____ |
| 15.11.2021 № 99/2021/430772807 | | | | |
| Кадастровый номер: | | | 02:17:000000:182(единое землепользование) | |
| Номер точки | Координаты, м | | Описание закрепления на местности | Средняя квадратическая погрешность определения координат характерных точек границы части земельного участка, м |
| | X | Y | | |
| 1 | 2 | 3 | 4 | 5 |
| 4574 | 775785.42 | 1304493.78 | данные отсутствуют | данные отсутствуют |
| 4575 | 775790.85 | 1304490.11 | данные отсутствуют | данные отсутствуют |
| 5322 | 776243.12 | 1306222.85 | данные отсутствуют | данные отсутствуют |
| 5323 | 776242.97 | 1306222.74 | данные отсутствуют | данные отсутствуют |
| 5324 | 776243.55 | 1306221.92 | данные отсутствуют | данные отсутствуют |
| 5325 | 776244.37 | 1306222.5 | данные отсутствуют | данные отсутствуют |
| 5326 | 776244.26 | 1306222.66 | данные отсутствуют | данные отсутствуют |
| 6032 | 776215.77 | 1306261.07 | данные отсутствуют | данные отсутствуют |
| 6034 | 776216.01 | 1306262.46 | данные отсутствуют | данные отсутствуют |
| 6035 | 776216.59 | 1306261.65 | данные отсутствуют | данные отсутствуют |
| 6140 | 776415.4 | 1306933.91 | данные отсутствуют | данные отсутствуют |
| 6140 | 776415.4 | 1306933.91 | данные отсутствуют | данные отсутствуют |
| 6141 | 776414.85 | 1306934.75 | данные отсутствуют | данные отсутствуют |
| 6142 | 776415.68 | 1306935.3 | данные отсутствуют | данные отсутствуют |
| 6143 | 776416.23 | 1306934.47 | данные отсутствуют | данные отсутствуют |
| 6601 | 776436.24 | 1306930.83 | данные отсутствуют | данные отсутствуют |
| 6601 | 776436.24 | 1306930.83 | данные отсутствуют | данные отсутствуют |
| Государственный регистратор | | | ФГИС ЕГРН | |
| полное наименование должности | | | подпись | |
| | | | инициалы, фамилия | |

М.П.

| Земельный участок | | | | |
|--------------------------------|---------------|--|---|--|
| (вид объекта недвижимости) | | | | |
| Лист № ____ Раздела 4.2 | | Всего листов раздела 4.2 : ____ | | Всего разделов: ____ |
| 15.11.2021 № 99/2021/430772807 | | | | |
| Кадастровый номер: | | | 02:17:000000:182(единое землепользование) | |
| Номер точки | Координаты, м | | Описание закрепления на местности | Средняя квадратическая погрешность определения координат характерных точек границы части земельного участка, м |
| | X | Y | | |
| 1 | 2 | 3 | 4 | 5 |
| 6602 | 776460.7 | 1307018.12 | данные отсутствуют | данные отсутствуют |
| 6603 | 776397.15 | 1306976.62 | данные отсутствуют | данные отсутствуют |
| 6604 | 776387.92 | 1306943.7 | данные отсутствуют | данные отсутствуют |
| 6605 | 776215.86 | 1306262.36 | данные отсутствуют | данные отсутствуют |
| 6606 | 776215.6 | 1306261.31 | данные отсутствуют | данные отсутствуют |
| 6607 | 776209.98 | 1306239.05 | данные отсутствуют | данные отсутствуют |
| 6608 | 776259.51 | 1306231 | данные отсутствуют | данные отсутствуют |
| 6609 | 776251.26 | 1306198.32 | данные отсутствуют | данные отсутствуют |
| 6609 | 776251.26 | 1306198.32 | данные отсутствуют | данные отсутствуют |
| 6610 | 776256.88 | 1306220.57 | данные отсутствуют | данные отсутствуют |
| 6611 | 776207.37 | 1306228.73 | данные отсутствуют | данные отсутствуют |
| 6612 | 776189.68 | 1306158.68 | данные отсутствуют | данные отсутствуют |
| 6613 | 776214.14 | 1306051.34 | данные отсутствуют | данные отсутствуют |
| 6613 | 776214.14 | 1306051.34 | данные отсутствуют | данные отсутствуют |
| 6614 | 776224.1 | 1306090.75 | данные отсутствуют | данные отсутствуют |
| 6615 | 776185.83 | 1306143.43 | данные отсутствуют | данные отсутствуют |
| 6616 | 776152.09 | 1306009.82 | данные отсутствуют | данные отсутствуют |
| Государственный регистратор | | | ФГИС ЕГРН | |
| полное наименование должности | | | подпись | |
| | | | инициалы, фамилия | |

М.П.

Раздел 4.2

Выписка из Единого государственного реестра недвижимости об объекте недвижимости
Сведения о частях земельного участка

| Земельный участок | | | | |
|--------------------------------|---------------|--|---|--|
| (вид объекта недвижимости) | | | | |
| Лист № ____ Раздела 4.2 | | Всего листов раздела 4.2 : ____ | | Всего разделов: ____ |
| 15.11.2021 № 99/2021/430772807 | | | | |
| Кадастровый номер: | | | 02:17:000000:182(единое землепользование) | |
| Номер точки | Координаты, м | | Описание закрепления на местности | Средняя квадратическая погрешность определения координат характерных точек границы части земельного участка, м |
| | X | Y | | |
| 1 | 2 | 3 | 4 | 5 |
| 6617 | 776197.21 | 1305984.27 | данные отсутствуют | данные отсутствуют |
| 6617 | 776197.21 | 1305984.27 | данные отсутствуют | данные отсутствуют |
| 6618 | 776207.57 | 1306025.29 | данные отсутствуют | данные отсутствуют |
| 6619 | 776145.52 | 1305983.79 | данные отсутствуют | данные отсутствуют |
| 6620 | 776134.94 | 1305941.88 | данные отсутствуют | данные отсутствуют |
| 6621 | 775979.45 | 1305414.96 | данные отсутствуют | данные отсутствуют |
| 6621 | 775979.45 | 1305414.96 | данные отсутствуют | данные отсутствуют |
| 6622 | 775928.16 | 1305427.27 | данные отсутствуют | данные отсутствуют |
| 6623 | 775930.55 | 1305400.32 | данные отсутствуют | данные отсутствуют |
| 6624 | 775981.81 | 1305388.39 | данные отсутствуют | данные отсутствуют |
| 6625 | 775890.67 | 1304760.84 | данные отсутствуют | данные отсутствуют |
| 6625 | 775890.67 | 1304760.84 | данные отсутствуют | данные отсутствуют |
| 6626 | 775940.35 | 1304955.7 | данные отсутствуют | данные отсутствуют |
| 6627 | 775884.13 | 1304937.54 | данные отсутствуют | данные отсутствуют |
| 6628 | 775842.87 | 1304775.71 | данные отсутствуют | данные отсутствуют |
| 6629 | 775365.9 | 1303555.73 | данные отсутствуют | данные отсутствуют |
| 6629 | 775365.9 | 1303555.73 | данные отсутствуют | данные отсутствуют |
| Государственный регистратор | | | ФГИС ЕГРН | |
| полное наименование должности | | | подпись | |
| | | | инициалы, фамилия | |

М.П.

| Земельный участок | | | | |
|--------------------------------|---------------|--|---|--|
| (вид объекта недвижимости) | | | | |
| Лист № ____ Раздела 4.2 | | Всего листов раздела 4.2 : ____ | | Всего разделов: ____ |
| 15.11.2021 № 99/2021/430772807 | | | | |
| Кадастровый номер: | | | 02:17:000000:182(единое землепользование) | |
| Номер точки | Координаты, м | | Описание закрепления на местности | Средняя квадратическая погрешность определения координат характерных точек границы части земельного участка, м |
| | X | Y | | |
| 1 | 2 | 3 | 4 | 5 |
| 6630 | 775407.99 | 1303638.57 | данные отсутствуют | данные отсутствуют |
| 6631 | 775351.71 | 1303584.67 | данные отсутствуют | данные отсутствуют |
| 6632 | 774843.8 | 1302898.42 | данные отсутствуют | данные отсутствуют |
| 6632 | 774843.8 | 1302898.42 | данные отсутствуют | данные отсутствуют |
| 6633 | 775357.36 | 1303538.92 | данные отсутствуют | данные отсутствуют |
| 6634 | 775362.53 | 1303549.09 | данные отсутствуют | данные отсутствуют |
| 6635 | 775347.48 | 1303580.26 | данные отсутствуют | данные отсутствуют |
| 6636 | 775223 | 1303451.27 | данные отсутствуют | данные отсутствуют |
| 6637 | 774819.27 | 1302947.75 | данные отсутствуют | данные отсутствуют |
| 6638 | 774500.22 | 1302938.85 | данные отсутствуют | данные отсутствуют |
| 6639 | 774604.78 | 1302891.75 | данные отсутствуют | данные отсутствуют |
| 6640 | 774387.19 | 1302859.57 | данные отсутствуют | данные отсутствуют |
| 6640 | 774387.19 | 1302859.57 | данные отсутствуют | данные отсутствуют |
| 6641 | 774392.64 | 1302861.47 | данные отсутствуют | данные отсутствуют |
| 6642 | 774410.3 | 1302867.65 | данные отсутствуют | данные отсутствуют |
| 6643 | 774385.86 | 1302912.07 | данные отсутствуют | данные отсутствуют |
| 6644 | 774317.44 | 1302888.12 | данные отсутствуют | данные отсутствуют |
| Государственный регистратор | | | ФГИС ЕГРН | |
| полное наименование должности | | | подпись | |
| | | | инициалы, фамилия | |

М.П.

| Земельный участок | | | | |
|--------------------------------|---------------|--|---|--|
| (вид объекта недвижимости) | | | | |
| Лист № ____ Раздела 4.2 | | Всего листов раздела 4.2 : ____ | | Всего разделов: ____ |
| 15.11.2021 № 99/2021/430772807 | | | | |
| Кадастровый номер: | | | 02:17:000000:182(единое землепользование) | |
| Номер точки | Координаты, м | | Описание закрепления на местности | Средняя квадратическая погрешность определения координат характерных точек границы части земельного участка, м |
| | X | Y | | |
| 1 | 2 | 3 | 4 | 5 |
| 6645 | 774359.04 | 1302849.72 | данные отсутствуют | данные отсутствуют |
| 6646 | 773672.11 | 1301062.8 | данные отсутствуют | данные отсутствуют |
| 6646 | 773672.11 | 1301062.8 | данные отсутствуют | данные отсутствуют |
| 6647 | 773898.26 | 1301548.66 | данные отсутствуют | данные отсутствуют |
| 6648 | 773999.36 | 1301811.62 | данные отсутствуют | данные отсутствуют |
| 6649 | 774038.89 | 1302251.96 | данные отсутствуют | данные отсутствуют |
| 6650 | 774046.51 | 1302270.7 | данные отсутствуют | данные отсутствуют |
| 6651 | 774062.03 | 1302308.84 | данные отсутствуют | данные отсутствуют |
| 6652 | 774212.22 | 1302678.01 | данные отсутствуют | данные отсутствуют |
| 6653 | 774280.42 | 1302821.52 | данные отсутствуют | данные отсутствуют |
| 6654 | 774234.91 | 1302842.25 | данные отсутствуют | данные отсутствуют |
| 6655 | 774166.44 | 1302698.17 | данные отсутствуют | данные отсутствуют |
| 6656 | 773989.76 | 1302263.88 | данные отсутствуют | данные отсутствуют |
| 6657 | 773950.74 | 1301829.33 | данные отсутствуют | данные отсутствуют |
| 6658 | 773899.95 | 1301692.37 | данные отсутствуют | данные отсутствуют |
| 6659 | 773852.21 | 1301568.2 | данные отсутствуют | данные отсутствуют |
| 6660 | 773627.07 | 1301084.53 | данные отсутствуют | данные отсутствуют |
| Государственный регистратор | | | ФГИС ЕГРН | |
| полное наименование должности | | | подпись | |
| | | | инициалы, фамилия | |

М.П.

| Земельный участок | | | | |
|--------------------------------|---------------|--|---|--|
| (вид объекта недвижимости) | | | | |
| Лист № ____ Раздела 4.2 | | Всего листов раздела 4.2 : ____ | | Всего разделов: ____ |
| 15.11.2021 № 99/2021/430772807 | | | | |
| Кадастровый номер: | | | 02:17:000000:182(единое землепользование) | |
| Номер точки | Координаты, м | | Описание закрепления на местности | Средняя квадратическая погрешность определения координат характерных точек границы части земельного участка, м |
| | X | Y | | |
| 1 | 2 | 3 | 4 | 5 |
| 6661 | 773624.13 | 1301078.65 | данные отсутствуют | данные отсутствуют |
| 6662 | 773655.9 | 1301030.36 | данные отсутствуют | данные отсутствуют |
| 6663 | 773607.42 | 1300933.36 | данные отсутствуют | данные отсутствуют |
| 6663 | 773607.42 | 1300933.36 | данные отсутствуют | данные отсутствуют |
| 6664 | 773599.19 | 1301028.74 | данные отсутствуют | данные отсутствуют |
| 6665 | 773529.37 | 1300889.03 | данные отсутствуют | данные отсутствуют |
| 6666 | 773569.86 | 1300858.19 | данные отсутствуют | данные отсутствуют |
| 6667 | 772978.53 | 1299698.92 | данные отсутствуют | данные отсутствуют |
| 6667 | 772978.53 | 1299698.92 | данные отсутствуют | данные отсутствуют |
| 6668 | 772989.17 | 1299705.25 | данные отсутствуют | данные отсутствуют |
| 6669 | 773011.55 | 1299722.63 | данные отсутствуют | данные отсутствуют |
| 6670 | 773233.38 | 1300194.06 | данные отсутствуют | данные отсутствуют |
| 6671 | 773424.45 | 1300567.23 | данные отсутствуют | данные отсутствуют |
| 6672 | 773552.15 | 1300822.77 | данные отсутствуют | данные отсутствуют |
| 6673 | 773508.56 | 1300847.4 | данные отсутствуют | данные отсутствуют |
| 6674 | 773379.83 | 1300589.81 | данные отсутствуют | данные отсутствуют |
| 6675 | 773188.49 | 1300216.1 | данные отсутствуют | данные отсутствуют |
| Государственный регистратор | | | ФГИС ЕГРН | |
| полное наименование должности | | | подпись | |
| | | | инициалы, фамилия | |

М.П.

Раздел 4.2

Выписка из Единого государственного реестра недвижимости об объекте недвижимости
Сведения о частях земельного участка

| Земельный участок | | | | |
|--------------------------------|---------------|--|---|--|
| (вид объекта недвижимости) | | | | |
| Лист № ____ Раздела 4.2 | | Всего листов раздела 4.2 : ____ | | Всего разделов: ____ |
| 15.11.2021 № 99/2021/430772807 | | | | |
| Кадастровый номер: | | | 02:17:000000:182(единое землепользование) | |
| Номер точки | Координаты, м | | Описание закрепления на местности | Средняя квадратическая погрешность определения координат характерных точек границы части земельного участка, м |
| | X | Y | | |
| 1 | 2 | 3 | 4 | 5 |
| 6676 | 772974.2 | 1299760.69 | данные отсутствуют | данные отсутствуют |
| Государственный регистратор | | | ФГИС ЕГРН | |
| полное наименование должности | | | подпись | |
| | | | инициалы, фамилия | |

М.П.

Выписка из Единого государственного реестра недвижимости об объекте недвижимости
Сведения о частях земельного участка

| Земельный участок | | | | |
|---|---------------|--|---|--|
| (вид объекта недвижимости) | | | | |
| Лист № ____ Раздела 4.2 | | Всего листов раздела 4.2 : ____ | | Всего разделов: ____ |
| 15.11.2021 № 99/2021/430772807 | | | | |
| Кадастровый номер: | | | 02:17:000000:182(единое землепользование) | |
| Сведения о характерных точках границы части (частей) земельного участка | | | | |
| Учетный номер части: 13 | | | | |
| Система координат: МСК-05 | | | | |
| Зона № | | | | |
| Номер точки | Координаты, м | | Описание закрепления на местности | Средняя квадратическая погрешность определения координат характерных точек границы части земельного участка, м |
| | X | Y | | |
| 1 | 2 | 3 | 4 | 5 |
| 6677 | 776869.64 | 1304064.27 | данные отсутствуют | данные отсутствуют |
| 6677 | 776869.64 | 1304064.27 | данные отсутствуют | данные отсутствуют |
| 6678 | 776878.23 | 1304066.69 | данные отсутствуют | данные отсутствуют |
| 6679 | 776836.8 | 1304072.19 | данные отсутствуют | данные отсутствуют |
| 6680 | 776863.18 | 1304065.11 | данные отсутствуют | данные отсутствуют |
| Государственный регистратор | | | ФГИС ЕГРН | |
| полное наименование должности | | | подпись | |
| | | | инициалы, фамилия | |

М.П.

Выписка из Единого государственного реестра недвижимости об объекте недвижимости
Сведения о частях земельного участка

| Земельный участок | | | | |
|---|---------------|--|---|--|
| (вид объекта недвижимости) | | | | |
| Лист № ____ Раздела 4.2 | | Всего листов раздела 4.2 : ____ | | Всего разделов: ____ |
| 15.11.2021 № 99/2021/430772807 | | | | |
| Кадастровый номер: | | | 02:17:000000:182(единое землепользование) | |
| Сведения о характерных точках границы части (частей) земельного участка | | | | |
| Учетный номер части: 14 | | | | |
| Система координат: МСК-05 | | | | |
| Зона № | | | | |
| Номер точки | Координаты, м | | Описание закрепления на местности | Средняя квадратическая погрешность определения координат характерных точек границы части земельного участка, м |
| | X | Y | | |
| 1 | 2 | 3 | 4 | 5 |
| 1179 | 776311.95 | 1304064.02 | данные отсутствуют | данные отсутствуют |
| 1180 | 776310.42 | 1304067.23 | данные отсутствуют | данные отсутствуют |
| 1181 | 776310.41 | 1304067.25 | данные отсутствуют | данные отсутствуют |
| 1182 | 776309.03 | 1304074.49 | данные отсутствуют | данные отсутствуют |
| 1183 | 776305.17 | 1304075.89 | данные отсутствуют | данные отсутствуют |
| 1184 | 776146.02 | 1304092.55 | данные отсутствуют | данные отсутствуют |
| 1185 | 776008.67 | 1304113.58 | данные отсутствуют | данные отсутствуют |
| 1186 | 776008.65 | 1304113.58 | данные отсутствуют | данные отсутствуют |
| 1187 | 776004.79 | 1304114.73 | данные отсутствуют | данные отсутствуют |
| 1188 | 776004.77 | 1304114.74 | данные отсутствуют | данные отсутствуют |
| 1189 | 776004.75 | 1304114.76 | данные отсутствуют | данные отсутствуют |
| 1504 | 775591.2 | 1306330.75 | данные отсутствуют | данные отсутствуют |
| 1505 | 775601.32 | 1306337.21 | данные отсутствуют | данные отсутствуют |
| 1507 | 775596.78 | 1306394.98 | данные отсутствуют | данные отсутствуют |
| 1584 | 775583.19 | 1306379.82 | данные отсутствуют | данные отсутствуют |
| 1584 | 775583.19 | 1306379.82 | данные отсутствуют | данные отсутствуют |
| Государственный регистратор | | | ФГИС ЕГРН | |
| полное наименование должности | | | подпись | |
| | | | инициалы, фамилия | |

М.П.

| Земельный участок | | | | |
|--------------------------------|---------------|--|---|--|
| (вид объекта недвижимости) | | | | |
| Лист № ____ Раздела 4.2 | | Всего листов раздела 4.2 : ____ | | Всего разделов: ____ |
| 15.11.2021 № 99/2021/430772807 | | | | |
| Кадастровый номер: | | | 02:17:000000:182(единое землепользование) | |
| Номер точки | Координаты, м | | Описание закрепления на местности | Средняя квадратическая погрешность определения координат характерных точек границы части земельного участка, м |
| | X | Y | | |
| 1 | 2 | 3 | 4 | 5 |
| 1585 | 775582.63 | 1306380.65 | данные отсутствуют | данные отсутствуют |
| 1586 | 775583.47 | 1306381.2 | данные отсутствуют | данные отсутствуют |
| 1587 | 775584.02 | 1306380.37 | данные отсутствуют | данные отсутствуют |
| 4565 | 775894.52 | 1304976.06 | данные отсутствуют | данные отсутствуют |
| 4566 | 775883.97 | 1304936.95 | данные отсутствуют | данные отсутствуют |
| 4567 | 775874.88 | 1304901.27 | данные отсутствуют | данные отсутствуют |
| 4568 | 775860.52 | 1304844.97 | данные отсутствуют | данные отсутствуют |
| 4569 | 775842.86 | 1304775.7 | данные отсутствуют | данные отсутствуют |
| 4573 | 775774.67 | 1304501.18 | данные отсутствуют | данные отсутствуют |
| 4577 | 775805.2 | 1304470.06 | данные отсутствуют | данные отсутствуют |
| 4625 | 776754.88 | 1304083.06 | данные отсутствуют | данные отсутствуют |
| 4626 | 776751.15 | 1304083.86 | данные отсутствуют | данные отсутствуют |
| 5024 | 775748.65 | 1304520.21 | данные отсутствуют | данные отсутствуют |
| 5026 | 775827.92 | 1304755.34 | данные отсутствуют | данные отсутствуют |
| 5030 | 775813.99 | 1304764.63 | данные отсутствуют | данные отсутствуют |
| 5030 | 775813.99 | 1304764.63 | данные отсутствуют | данные отсутствуют |
| 5031 | 775824.44 | 1304798.3 | данные отсутствуют | данные отсутствуют |
| Государственный регистратор | | | ФГИС ЕГРН | |
| полное наименование должности | | | подпись | |
| | | | инициалы, фамилия | |

М.П.

Раздел 4.2

Выписка из Единого государственного реестра недвижимости об объекте недвижимости
Сведения о частях земельного участка

| Земельный участок | | | | |
|--------------------------------|---------------|--|---|--|
| (вид объекта недвижимости) | | | | |
| Лист № ____ Раздела 4.2 | | Всего листов раздела 4.2 : ____ | | Всего разделов: ____ |
| 15.11.2021 № 99/2021/430772807 | | | | |
| Кадастровый номер: | | | 02:17:000000:182(единое землепользование) | |
| Номер точки | Координаты, м | | Описание закрепления на местности | Средняя квадратическая погрешность определения координат характерных точек границы части земельного участка, м |
| | X | Y | | |
| 1 | 2 | 3 | 4 | 5 |
| 5815 | 775568.94 | 1306398.99 | данные отсутствуют | данные отсутствуют |
| 5815 | 775568.94 | 1306398.99 | данные отсутствуют | данные отсутствуют |
| 5824 | 775596.03 | 1306404.31 | данные отсутствуют | данные отсутствуют |
| 6457 | 775566.93 | 1306427.64 | данные отсутствуют | данные отсутствуют |
| 6681 | 775866.7 | 1305759.31 | данные отсутствуют | данные отсутствуют |
| 6681 | 775866.7 | 1305759.31 | данные отсутствуют | данные отсутствуют |
| 6682 | 775854.96 | 1305789.46 | данные отсутствуют | данные отсутствуют |
| 6683 | 775812.4 | 1305760.98 | данные отсутствуют | данные отсутствуют |
| 6684 | 775824.28 | 1305730.43 | данные отсутствуют | данные отсутствуют |
| 6685 | 775830.39 | 1304638.83 | данные отсутствуют | данные отсутствуют |
| 6685 | 775830.39 | 1304638.83 | данные отсутствуют | данные отсутствуют |
| 6686 | 775875.61 | 1304807.88 | данные отсутствуют | данные отсутствуют |
| 6687 | 775925.09 | 1304962.48 | данные отсутствуют | данные отсутствуют |
| 6688 | 775811.68 | 1304736.77 | данные отсутствуют | данные отсутствуют |
| 6689 | 775804.42 | 1304735.16 | данные отсутствуют | данные отсутствуют |
| 6690 | 775782.51 | 1304653.23 | данные отсутствуют | данные отсутствуют |
| 6691 | 775742.79 | 1304524.25 | данные отсутствуют | данные отсутствуют |
| Государственный регистратор | | | ФГИС ЕГРН | |
| полное наименование должности | | | подпись | |
| | | | инициалы, фамилия | |

М.П.

| Земельный участок | | | | |
|--------------------------------|---------------|--|---|--|
| (вид объекта недвижимости) | | | | |
| Лист № ____ Раздела 4.2 | | Всего листов раздела 4.2 : ____ | | Всего разделов: ____ |
| 15.11.2021 № 99/2021/430772807 | | | | |
| Кадастровый номер: | | | 02:17:000000:182(единое землепользование) | |
| Номер точки | Координаты, м | | Описание закрепления на местности | Средняя квадратическая погрешность определения координат характерных точек границы части земельного участка, м |
| | X | Y | | |
| 1 | 2 | 3 | 4 | 5 |
| 6692 | 775754.27 | 1304515.21 | данные отсутствуют | данные отсутствуют |
| 6693 | 775785.41 | 1304493.78 | данные отсутствуют | данные отсутствуют |
| 6694 | 775821.45 | 1304798.8 | данные отсутствуют | данные отсутствуют |
| 6695 | 775811.94 | 1304763.27 | данные отсутствуют | данные отсутствуют |
| 6696 | 775848.31 | 1305806.58 | данные отсутствуют | данные отсутствуют |
| 6696 | 775848.31 | 1305806.58 | данные отсутствуют | данные отсутствуют |
| 6697 | 775818.99 | 1305881.92 | данные отсутствуют | данные отсутствуют |
| 6698 | 775706.08 | 1306162.33 | данные отсутствуют | данные отсутствуют |
| 6699 | 775652.49 | 1306303.72 | данные отсутствуют | данные отсутствуют |
| 6700 | 775645.76 | 1306321.57 | данные отсутствуют | данные отсутствуют |
| 6701 | 775642.33 | 1306330.69 | данные отсутствуют | данные отсутствуют |
| 6702 | 775622.24 | 1306384.08 | данные отсутствуют | данные отсутствуют |
| 6703 | 775570.99 | 1306378.41 | данные отсутствуют | данные отсутствуют |
| 6704 | 775605.66 | 1306286.19 | данные отсутствуют | данные отсутствуют |
| 6705 | 775605.69 | 1306286.07 | данные отсутствуют | данные отсутствуют |
| 6706 | 775659.44 | 1306144.32 | данные отсутствуют | данные отсутствуют |
| 6707 | 775772.46 | 1305863.63 | данные отсутствуют | данные отсутствуют |
| Государственный регистратор | | | ФГИС ЕГРН | |
| полное наименование должности | | | подпись | |
| | | | инициалы, фамилия | |

М.П.

| Земельный участок | | | | |
|--------------------------------|---------------|--|---|--|
| (вид объекта недвижимости) | | | | |
| Лист № ____ Раздела 4.2 | | Всего листов раздела 4.2 : ____ | | Всего разделов: ____ |
| 15.11.2021 № 99/2021/430772807 | | | | |
| Кадастровый номер: | | | 02:17:000000:182(единое землепользование) | |
| Номер точки | Координаты, м | | Описание закрепления на местности | Средняя квадратическая погрешность определения координат характерных точек границы части земельного участка, м |
| | X | Y | | |
| 1 | 2 | 3 | 4 | 5 |
| 6708 | 775805.74 | 1305778.1 | данные отсутствуют | данные отсутствуют |
| 6709 | 775806.39 | 1304476.56 | данные отсутствуют | данные отсутствуют |
| 6709 | 775806.39 | 1304476.56 | данные отсутствуют | данные отсутствуют |
| 6710 | 775801.99 | 1304476.15 | данные отсутствуют | данные отсутствуют |
| 6711 | 776776.01 | 1304061.19 | данные отсутствуют | данные отсутствуют |
| 6711 | 776776.01 | 1304061.19 | данные отсутствуют | данные отсутствуют |
| 6712 | 776824.29 | 1304062.55 | данные отсутствуют | данные отсутствуют |
| 6713 | 776874.58 | 1304067.18 | данные отсутствуют | данные отсутствуют |
| 6714 | 776756.81 | 1304117.6 | данные отсутствуют | данные отсутствуют |
| 6715 | 776726.94 | 1304132.08 | данные отсутствуют | данные отсутствуют |
| 6716 | 776712.8 | 1304137.73 | данные отсутствуют | данные отсутствуют |
| 6717 | 776668.63 | 1304126.24 | данные отсутствуют | данные отсутствуют |
| 6718 | 776395.97 | 1304093.62 | данные отсутствуют | данные отсутствуют |
| 6719 | 776437.02 | 1304061.32 | данные отсутствуют | данные отсутствуют |
| 6720 | 776450.04 | 1304062.35 | данные отсутствуют | данные отсутствуют |
| 6721 | 776499.14 | 1304066.84 | данные отсутствуют | данные отсутствуют |
| 6722 | 776549.01 | 1304072.76 | данные отсутствуют | данные отсутствуют |
| Государственный регистратор | | | ФГИС ЕГРН | |
| полное наименование должности | | | подпись | |
| | | | инициалы, фамилия | |

М.П.

| Земельный участок | | | | |
|--------------------------------|---------------|--|---|--|
| (вид объекта недвижимости) | | | | |
| Лист № ____ Раздела 4.2 | | Всего листов раздела 4.2 : ____ | | Всего разделов: ____ |
| 15.11.2021 № 99/2021/43072807 | | | | |
| Кадастровый номер: | | | 02:17:000000:182(единое землепользование) | |
| Номер точки | Координаты, м | | Описание закрепления на местности | Средняя квадратическая погрешность определения координат характерных точек границы части земельного участка, м |
| | X | Y | | |
| 1 | 2 | 3 | 4 | 5 |
| 6723 | 776598.34 | 1304077.84 | данные отсутствуют | данные отсутствуют |
| 6724 | 776646.5 | 1304081.93 | данные отсутствуют | данные отсутствуют |
| 6725 | 776698.34 | 1304089.69 | данные отсутствуют | данные отсутствуют |
| 6726 | 776752.46 | 1304064.12 | данные отсутствуют | данные отсутствуют |
| 6727 | 776762.61 | 1304061.59 | данные отсутствуют | данные отсутствуют |
| 6728 | 776312.95 | 1304060.68 | данные отсутствуют | данные отсутствуют |
| 6728 | 776312.95 | 1304060.68 | данные отсутствуют | данные отсутствуют |
| 6729 | 775997.45 | 1304124.09 | данные отсутствуют | данные отсутствуют |
| 6730 | 775976.36 | 1304151.3 | данные отсутствуют | данные отсутствуют |
| 6731 | 775973.54 | 1304154.71 | данные отсутствуют | данные отсутствуют |
| 6732 | 775970.69 | 1304156.86 | данные отсутствуют | данные отсутствуют |
| 6733 | 775971.27 | 1304155.95 | данные отсутствуют | данные отсутствуют |
| 6734 | 776003.46 | 1304109.87 | данные отсутствуют | данные отсутствуют |
| 6735 | 776016.66 | 1304100.26 | данные отсутствуют | данные отсутствуют |
| 6736 | 776057.73 | 1304087.77 | данные отсутствуют | данные отсутствуют |
| 6737 | 776062.42 | 1304086.81 | данные отсутствуют | данные отсутствуют |
| 6738 | 776115.59 | 1304081.4 | данные отсутствуют | данные отсутствуют |
| Государственный регистратор | | | ФГИС ЕГРН | |
| полное наименование должности | | | подпись | |
| | | | инициалы, фамилия | |

М.П.

Раздел 4.2

Выписка из Единого государственного реестра недвижимости об объекте недвижимости
Сведения о частях земельного участка

| Земельный участок | | | | |
|--------------------------------|---------------|--|---|--|
| (вид объекта недвижимости) | | | | |
| Лист № ____ Раздела 4.2 | | Всего листов раздела 4.2 : ____ | | Всего разделов: ____ |
| 15.11.2021 № 99/2021/43072807 | | | | |
| Кадастровый номер: | | | 02:17:000000:182(единое землепользование) | |
| Номер точки | Координаты, м | | Описание закрепления на местности | Средняя квадратическая погрешность определения координат характерных точек границы части земельного участка, м |
| | X | Y | | |
| 1 | 2 | 3 | 4 | 5 |
| 6739 | 776163.36 | 1304082.65 | данные отсутствуют | данные отсутствуют |
| 6740 | 776208.03 | 1304078.61 | данные отсутствуют | данные отсутствуют |
| 6741 | 776250.67 | 1304072.84 | данные отсутствуют | данные отсутствуют |
| 6742 | 776294.49 | 1304063.83 | данные отсутствуют | данные отсутствуют |
| 6743 | 775990.85 | 1305386.28 | данные отсутствуют | данные отсутствуют |
| 6743 | 775990.85 | 1305386.28 | данные отсутствуют | данные отсутствуют |
| 6744 | 775990.82 | 1305386.59 | данные отсутствуют | данные отсутствуют |
| 6745 | 775985.63 | 1305413.48 | данные отсутствуют | данные отсутствуют |
| 6746 | 775932.4 | 1305426.25 | данные отсутствуют | данные отсутствуют |
| 6747 | 775937.63 | 1305398.67 | данные отсутствуют | данные отсутствуют |
| 6748 | 775618.17 | 1306394.92 | данные отсутствуют | данные отсутствуют |
| 6748 | 775618.17 | 1306394.92 | данные отсутствуют | данные отсутствуют |
| 6749 | 775606.44 | 1306426.09 | данные отсутствуют | данные отсутствуют |
| 6750 | 775595.28 | 1306462.16 | данные отсутствуют | данные отсутствуют |
| 6751 | 775586.09 | 1306474.97 | данные отсутствуют | данные отсутствуют |
| 6752 | 775579.87 | 1306474.97 | данные отсутствуют | данные отсутствуют |
| 6753 | 775600.23 | 1306440.98 | данные отсутствуют | данные отсутствуют |
| Государственный регистратор | | | ФГИС ЕГРН | |
| полное наименование должности | | | подпись | |
| | | | инициалы, фамилия | |

М.П.

| Земельный участок | | | | |
|--------------------------------|---------------|--|---|--|
| (вид объекта недвижимости) | | | | |
| Лист № ____ Раздела 4.2 | | Всего листов раздела 4.2 : ____ | | Всего разделов: ____ |
| 15.11.2021 № 99/2021/430772807 | | | | |
| Кадастровый номер: | | | 02:17:000000:182(единое землепользование) | |
| Номер точки | Координаты, м | | Описание закрепления на местности | Средняя квадратическая погрешность определения координат характерных точек границы части земельного участка, м |
| | X | Y | | |
| 1 | 2 | 3 | 4 | 5 |
| 6754 | 775593.8 | 1306402.27 | данные отсутствуют | данные отсутствуют |
| 6755 | 775559.94 | 1306407.79 | данные отсутствуют | данные отсутствуют |
| 6756 | 775564.37 | 1306396.01 | данные отсутствуют | данные отсутствуют |

| | | |
|-------------------------------|---------|-------------------|
| Государственный регистратор | | ФГИС ЕГРН |
| полное наименование должности | подпись | инициалы, фамилия |

М.П.

| Земельный участок | | | | |
|---|---------------|--|---|--|
| (вид объекта недвижимости) | | | | |
| Лист № ____ Раздела 4.2 | | Всего листов раздела 4.2 : ____ | | Всего разделов: ____ |
| 15.11.2021 № 99/2021/430772807 | | | | |
| Кадастровый номер: | | | 02:17:000000:182(единое землепользование) | |
| Сведения о характерных точках границы части (частей) земельного участка | | | | |
| Учетный номер части: 15 | | | | |
| Система координат: МСК-05 | | | | |
| Зона № | | | | |
| Номер точки | Координаты, м | | Описание закрепления на местности | Средняя квадратическая погрешность определения координат характерных точек границы части земельного участка, м |
| | X | Y | | |
| 1 | 2 | 3 | 4 | 5 |
| 4622 | 776943.7 | 1304058.22 | данные отсутствуют | данные отсутствуют |
| 6757 | 776937.91 | 1304054.19 | данные отсутствуют | данные отсутствуют |
| 6757 | 776937.91 | 1304054.19 | данные отсутствуют | данные отсутствуют |
| 6758 | 776953.77 | 1304059.75 | данные отсутствуют | данные отсутствуют |
| 6759 | 776963.37 | 1304072.6 | данные отсутствуют | данные отсутствуют |
| 6760 | 776954.28 | 1304100.58 | данные отсутствуют | данные отсутствуют |
| 6761 | 776944.19 | 1304103.05 | данные отсутствуют | данные отсутствуют |
| 6762 | 776921.31 | 1304058.11 | данные отсутствуют | данные отсутствуют |
| 6763 | 776931.24 | 1304054.67 | данные отсутствуют | данные отсутствуют |
| 6764 | 776935.7 | 1304054.27 | данные отсутствуют | данные отсутствуют |

| | | |
|-------------------------------|---------|-------------------|
| Государственный регистратор | | ФГИС ЕГРН |
| полное наименование должности | подпись | инициалы, фамилия |

М.П.

| Земельный участок | | | | |
|---|---------------|--|---|--|
| (вид объекта недвижимости) | | | | |
| Лист № ____ Раздела 4.2 | | Всего листов раздела 4.2 : ____ | | Всего разделов: ____ |
| 15.11.2021 № 99/2021/430772807 | | | | |
| Кадастровый номер: | | | 02:17:000000:182(единое землепользование) | |
| Сведения о характерных точках границы части (частей) земельного участка | | | | |
| Учетный номер части: 16 | | | | |
| Система координат: МСК-05 | | | | |
| Зона № | | | | |
| Номер точки | Координаты, м | | Описание закрепления на местности | Средняя квадратическая погрешность определения координат характерных точек границы части земельного участка, м |
| | X | Y | | |
| 1 | 2 | 3 | 4 | 5 |
| 724 | 777849.98 | 1300132.7 | данные отсутствуют | данные отсутствуют |
| 725 | 777873.99 | 1300132.7 | данные отсутствуют | данные отсутствуют |
| 725 | 777873.99 | 1300132.7 | данные отсутствуют | данные отсутствуют |
| 750 | 777776.75 | 1300916.7 | данные отсутствуют | данные отсутствуют |
| 4622 | 776943.7 | 1304058.22 | данные отсутствуют | данные отсутствуют |
| 5550 | 777038.11 | 1303615.67 | данные отсутствуют | данные отсутствуют |
| 5607 | 777774.89 | 1300976.02 | данные отсутствуют | данные отсутствуют |
| 5607 | 777774.89 | 1300976.02 | данные отсутствуют | данные отсутствуют |
| 5619 | 777717.6 | 1301180.99 | данные отсутствуют | данные отсутствуют |
| 5622 | 777700.92 | 1301218.05 | данные отсутствуют | данные отсутствуют |
| 6765 | 777895.91 | 1300144.91 | данные отсутствуют | данные отсутствуют |
| 6766 | 777895.88 | 1300150.25 | данные отсутствуют | данные отсутствуют |
| 6767 | 777886.27 | 1300214.37 | данные отсутствуют | данные отсутствуют |
| 6768 | 777868.59 | 1300319.01 | данные отсутствуют | данные отсутствуют |
| 6769 | 777858.7 | 1300376.66 | данные отсутствуют | данные отсутствуют |
| 6770 | 777838.13 | 1300524.48 | данные отсутствуют | данные отсутствуют |
| Государственный регистратор | | | ФГИС ЕГРН | |
| полное наименование должности | | | подпись | |
| | | | инициалы, фамилия | |

М.П.

Раздел 4.2

Выписка из Единого государственного реестра недвижимости об объекте недвижимости
Сведения о частях земельного участка

| Земельный участок | | | | |
|--------------------------------|---------------|--|---|--|
| (вид объекта недвижимости) | | | | |
| Лист № ____ Раздела 4.2 | | Всего листов раздела 4.2 : ____ | | Всего разделов: ____ |
| 15.11.2021 № 99/2021/430772807 | | | | |
| Кадастровый номер: | | | 02:17:000000:182(единое землепользование) | |
| Номер точки | Координаты, м | | Описание закрепления на местности | Средняя квадратическая погрешность определения координат характерных точек границы части земельного участка, м |
| | X | Y | | |
| 1 | 2 | 3 | 4 | 5 |
| 6771 | 777838.08 | 1300524.81 | данные отсутствуют | данные отсутствуют |
| 6772 | 777815.72 | 1300679.04 | данные отсутствуют | данные отсутствуют |
| 6773 | 777803.8 | 1300792.69 | данные отсутствуют | данные отсутствуют |
| 6774 | 777797.46 | 1300844.61 | данные отсутствуют | данные отсутствуют |
| 6775 | 777799.94 | 1300881.6 | данные отсутствуют | данные отсутствуют |
| 6776 | 777796.07 | 1300915.63 | данные отсутствуют | данные отсутствуют |
| 6777 | 777749.75 | 1300883.81 | данные отсутствуют | данные отсутствуют |
| 6778 | 777749.89 | 1300882.64 | данные отсутствуют | данные отсутствуют |
| 6779 | 777747.55 | 1300840.89 | данные отсутствуют | данные отсутствуют |
| 6780 | 777754.14 | 1300786.89 | данные отсутствуют | данные отсутствуют |
| 6781 | 777766.05 | 1300673.24 | данные отсутствуют | данные отсутствуют |
| 6782 | 777788.57 | 1300517.88 | данные отсутствуют | данные отсутствуют |
| 6783 | 777809.3 | 1300368.93 | данные отсутствуют | данные отсутствуют |
| 6784 | 777809.39 | 1300368.45 | данные отсутствуют | данные отсутствуют |
| 6785 | 777819.24 | 1300310.97 | данные отсутствуют | данные отсутствуют |
| 6786 | 777845.91 | 1300147.96 | данные отсутствуют | данные отсутствуют |
| 6787 | 777846.01 | 1300137.92 | данные отсутствуют | данные отсутствуют |
| Государственный регистратор | | | ФГИС ЕГРН | |
| полное наименование должности | | | подпись | |
| | | | инициалы, фамилия | |

М.П.

| Земельный участок | | | | |
|--------------------------------|---------------|--|---|--|
| (вид объекта недвижимости) | | | | |
| Лист № ____ Раздела 4.2 | | Всего листов раздела 4.2 : ____ | | Всего разделов: ____ |
| 15.11.2021 № 99/2021/430772807 | | | | |
| Кадастровый номер: | | | 02:17:000000:182(единое землепользование) | |
| Номер точки | Координаты, м | | Описание закрепления на местности | Средняя квадратическая погрешность определения координат характерных точек границы части земельного участка, м |
| | X | Y | | |
| 1 | 2 | 3 | 4 | 5 |
| 6788 | 777788.4 | 1300983.04 | данные отсутствуют | данные отсутствуют |
| 6789 | 777786.94 | 1300995.84 | данные отсутствуют | данные отсутствуют |
| 6790 | 777756.87 | 1301126.06 | данные отсутствуют | данные отсутствуют |
| 6791 | 777756.8 | 1301126.34 | данные отсутствуют | данные отсутствуют |
| 6792 | 777744.58 | 1301177.9 | данные отсутствуют | данные отсутствуют |
| 6793 | 777693.48 | 1301176.68 | данные отсутствуют | данные отсутствуют |
| 6794 | 777708.21 | 1301114.53 | данные отсутствуют | данные отсутствуют |
| 6795 | 777737.03 | 1300990.42 | данные отсутствуют | данные отсутствуют |
| 6796 | 777686.66 | 1301205.45 | данные отсутствуют | данные отсутствуют |
| 6796 | 777686.66 | 1301205.45 | данные отсутствуют | данные отсутствуют |
| 6797 | 777727.29 | 1301250.82 | данные отсутствуют | данные отсутствуют |
| 6798 | 777716.33 | 1301297.07 | данные отсутствуют | данные отсутствуют |
| 6799 | 777705.72 | 1301347.59 | данные отсутствуют | данные отсутствуют |
| 6800 | 777687.69 | 1301421.96 | данные отсутствуют | данные отсутствуют |
| 6801 | 777687.4 | 1301423.04 | данные отсутствуют | данные отсутствуют |
| 6802 | 777664.56 | 1301501.7 | данные отсутствуют | данные отсутствуют |
| 6803 | 777633.26 | 1301623.08 | данные отсутствуют | данные отсутствуют |
| Государственный регистратор | | | ФГИС ЕГРН | |
| полное наименование должности | | | подпись | |
| | | | инициалы, фамилия | |

М.П.

| Земельный участок | | | | |
|--------------------------------|---------------|--|---|--|
| (вид объекта недвижимости) | | | | |
| Лист № ____ Раздела 4.2 | | Всего листов раздела 4.2 : ____ | | Всего разделов: ____ |
| 15.11.2021 № 99/2021/430772807 | | | | |
| Кадастровый номер: | | | 02:17:000000:182(единое землепользование) | |
| Номер точки | Координаты, м | | Описание закрепления на местности | Средняя квадратическая погрешность определения координат характерных точек границы части земельного участка, м |
| | X | Y | | |
| 1 | 2 | 3 | 4 | 5 |
| 6804 | 777593.94 | 1301753.58 | данные отсутствуют | данные отсутствуют |
| 6805 | 777593.92 | 1301753.61 | данные отсутствуют | данные отсутствуют |
| 6806 | 777576.08 | 1301813.5 | данные отсутствуют | данные отсутствуют |
| 6807 | 777544.2 | 1301945.48 | данные отсутствуют | данные отсутствуют |
| 6808 | 777513.12 | 1302052.24 | данные отсутствуют | данные отсутствуют |
| 6809 | 777494.25 | 1302121.05 | данные отсутствуют | данные отсутствуют |
| 6810 | 777475.06 | 1302179.1 | данные отсутствуют | данные отсутствуют |
| 6811 | 777474.99 | 1302179.34 | данные отсутствуют | данные отсутствуют |
| 6812 | 777431.68 | 1302303.42 | данные отсутствуют | данные отсутствуют |
| 6813 | 777431.54 | 1302303.79 | данные отсутствуют | данные отсутствуют |
| 6814 | 777414.52 | 1302349.38 | данные отсутствуют | данные отсутствуют |
| 6815 | 777396.61 | 1302411.43 | данные отсутствуют | данные отсутствуют |
| 6816 | 777384 | 1302465.11 | данные отсутствуют | данные отсутствуют |
| 6817 | 777343.6 | 1302597.09 | данные отсутствуют | данные отсутствуют |
| 6818 | 777292.19 | 1302748.72 | данные отсутствуют | данные отсутствуют |
| 6819 | 777292.1 | 1302749.01 | данные отсутствуют | данные отсутствуют |
| 6820 | 777257.42 | 1302854.6 | данные отсутствуют | данные отсутствуют |
| Государственный регистратор | | | ФГИС ЕГРН | |
| полное наименование должности | | | подпись | |
| | | | инициалы, фамилия | |

М.П.

| Земельный участок | | | | |
|--------------------------------|---------------|--|---|--|
| (вид объекта недвижимости) | | | | |
| Лист № ____ Раздела 4.2 | | Всего листов раздела 4.2 : ____ | | Всего разделов: ____ |
| 15.11.2021 № 99/2021/43072807 | | | | |
| Кадастровый номер: | | | 02:17:000000:182(единое землепользование) | |
| Номер точки | Координаты, м | | Описание закрепления на местности | Средняя квадратическая погрешность определения координат характерных точек границы части земельного участка, м |
| | X | Y | | |
| 1 | 2 | 3 | 4 | 5 |
| 6821 | 777225.72 | 1302966.41 | данные отсутствуют | данные отсутствуют |
| 6822 | 777172.08 | 1303139.9 | данные отсутствуют | данные отсутствуют |
| 6823 | 777144.01 | 1303232.52 | данные отсутствуют | данные отсутствуют |
| 6824 | 777128.46 | 1303291.01 | данные отсутствуют | данные отсутствуют |
| 6825 | 777102.53 | 1303382.84 | данные отсутствуют | данные отсутствуют |
| 6826 | 777082.88 | 1303449.73 | данные отсутствуют | данные отсутствуют |
| 6827 | 777072.34 | 1303496.49 | данные отсутствуют | данные отсутствуют |
| 6828 | 777062.43 | 1303530.75 | данные отсутствуют | данные отсутствуют |
| 6829 | 777051.3 | 1303583.51 | данные отсутствуют | данные отсутствуют |
| 6830 | 777045.18 | 1303608.71 | данные отсутствуют | данные отсутствуют |
| 6831 | 777004.1 | 1303565.1 | данные отсутствуют | данные отсутствуют |
| 6832 | 777014.15 | 1303517.74 | данные отсутствуют | данные отсутствуют |
| 6833 | 777024.09 | 1303483.32 | данные отсутствуют | данные отсутствуют |
| 6834 | 777034.68 | 1303436.44 | данные отсутствуют | данные отсутствуют |
| 6835 | 777054.42 | 1303369.15 | данные отсутствуют | данные отсутствуют |
| 6836 | 777080.24 | 1303277.76 | данные отсутствуют | данные отсутствуют |
| 6837 | 777096.25 | 1303217.72 | данные отсутствуют | данные отсутствуют |
| Государственный регистратор | | | ФГИС ЕГРН | |
| полное наименование должности | | | подпись | |
| | | | инициалы, фамилия | |

М.П.

Раздел 4.2

Выписка из Единого государственного реестра недвижимости об объекте недвижимости
Сведения о частях земельного участка

| Земельный участок | | | | |
|--------------------------------|---------------|--|---|--|
| (вид объекта недвижимости) | | | | |
| Лист № ____ Раздела 4.2 | | Всего листов раздела 4.2 : ____ | | Всего разделов: ____ |
| 15.11.2021 № 99/2021/43072807 | | | | |
| Кадастровый номер: | | | 02:17:000000:182(единое землепользование) | |
| Номер точки | Координаты, м | | Описание закрепления на местности | Средняя квадратическая погрешность определения координат характерных точек границы части земельного участка, м |
| | X | Y | | |
| 1 | 2 | 3 | 4 | 5 |
| 6838 | 777124.06 | 1303126.01 | данные отсутствуют | данные отсутствуют |
| 6839 | 777124.07 | 1303125.96 | данные отсутствуют | данные отсутствуют |
| 6840 | 777178.07 | 1302951.32 | данные отсутствуют | данные отсутствуют |
| 6841 | 777209.43 | 1302840.59 | данные отсутствуют | данные отсутствуют |
| 6842 | 777209.68 | 1302839.75 | данные отсутствуют | данные отсутствуют |
| 6843 | 777244.67 | 1302733.15 | данные отсутствуют | данные отсутствуют |
| 6844 | 777295.94 | 1302581.96 | данные отсутствуют | данные отсутствуют |
| 6845 | 777335.97 | 1302451.22 | данные отсутствуют | данные отсутствуют |
| 6846 | 777348.4 | 1302398.18 | данные отсутствуют | данные отсутствуют |
| 6847 | 777366.74 | 1302334.61 | данные отсутствуют | данные отсутствуют |
| 6848 | 777384.63 | 1302286.5 | данные отсутствуют | данные отсутствуют |
| 6849 | 777427.64 | 1302163.28 | данные отсутствуют | данные отсутствуют |
| 6850 | 777446.57 | 1302105.96 | данные отсутствуют | данные отсутствуют |
| 6851 | 777464.94 | 1302038.91 | данные отсутствуют | данные отсутствуют |
| 6852 | 777465 | 1302038.67 | данные отсутствуют | данные отсутствуют |
| 6853 | 777496.09 | 1301931.83 | данные отсутствуют | данные отсутствуют |
| 6854 | 777527.97 | 1301799.89 | данные отсутствуют | данные отсутствуют |
| Государственный регистратор | | | ФГИС ЕГРН | |
| полное наименование должности | | | подпись | |
| | | | инициалы, фамилия | |

М.П.

| Земельный участок | | | | |
|--------------------------------|---------------|--|---|--|
| (вид объекта недвижимости) | | | | |
| Лист № ____ Раздела 4.2 | | Всего листов раздела 4.2 : ____ | | Всего разделов: ____ |
| 15.11.2021 № 99/2021/430772807 | | | | |
| Кадастровый номер: | | | 02:17:000000:182(единое землепользование) | |
| Номер точки | Координаты, м | | Описание закрепления на местности | Средняя квадратическая погрешность определения координат характерных точек границы части земельного участка, м |
| | X | Y | | |
| 1 | 2 | 3 | 4 | 5 |
| 6855 | 777546 | 1301739.36 | данные отсутствуют | данные отсутствуют |
| 6856 | 777585.02 | 1301609.91 | данные отсутствуют | данные отсутствуют |
| 6857 | 777616.42 | 1301488.17 | данные отсутствуют | данные отсутствуют |
| 6858 | 777639.24 | 1301409.63 | данные отсутствуют | данные отсутствуют |
| 6859 | 777656.87 | 1301336.94 | данные отсутствуют | данные отсутствуют |
| 6860 | 777667.42 | 1301286.62 | данные отсутствуют | данные отсутствуют |
| 6861 | 777667.5 | 1301286.26 | данные отсутствуют | данные отсутствуют |
| 6862 | 777035.57 | 1303644.86 | данные отсутствуют | данные отсутствуют |
| 6862 | 777035.57 | 1303644.86 | данные отсутствуют | данные отсутствуют |
| 6863 | 777025.29 | 1303677.75 | данные отсутствуют | данные отсутствуют |
| 6864 | 777002.68 | 1303763.93 | данные отсутствуют | данные отсутствуют |
| 6865 | 776983.09 | 1303830.3 | данные отсутствуют | данные отсутствуют |
| 6866 | 776971.08 | 1303883.98 | данные отсутствуют | данные отсутствуют |
| 6867 | 776960.69 | 1303920.12 | данные отсутствуют | данные отсутствуют |
| 6868 | 776959.11 | 1303935.9 | данные отсутствуют | данные отсутствуют |
| 6869 | 776958.63 | 1303987.05 | данные отсутствуют | данные отсутствуют |
| 6870 | 776959.88 | 1304076.12 | данные отсутствуют | данные отсутствуют |
| Государственный регистратор | | | ФГИС ЕГРН | |
| полное наименование должности | | | подпись | |
| | | | инициалы, фамилия | |

М.П.

Раздел 4.2

Выписка из Единого государственного реестра недвижимости об объекте недвижимости
Сведения о частях земельного участка

| Земельный участок | | | | |
|--------------------------------|---------------|--|---|--|
| (вид объекта недвижимости) | | | | |
| Лист № ____ Раздела 4.2 | | Всего листов раздела 4.2 : ____ | | Всего разделов: ____ |
| 15.11.2021 № 99/2021/430772807 | | | | |
| Кадастровый номер: | | | 02:17:000000:182(единое землепользование) | |
| Номер точки | Координаты, м | | Описание закрепления на местности | Средняя квадратическая погрешность определения координат характерных точек границы части земельного участка, м |
| | X | Y | | |
| 1 | 2 | 3 | 4 | 5 |
| 6871 | 776949.57 | 1304096.38 | данные отсутствуют | данные отсутствуют |
| 6872 | 776944.12 | 1304096.38 | данные отсутствуют | данные отсутствуют |
| 6873 | 776909.64 | 1304058.06 | данные отсутствуют | данные отсутствуют |
| 6874 | 776908.62 | 1303987.7 | данные отсутствуют | данные отсутствуют |
| 6875 | 776908.62 | 1303987.5 | данные отсутствуют | данные отсутствуют |
| 6876 | 776909.97 | 1303919.97 | данные отсутствуют | данные отсутствуют |
| 6877 | 776912.34 | 1303907.31 | данные отсутствуют | данные отсутствуют |
| 6878 | 776922.82 | 1303870.89 | данные отсутствуют | данные отсутствуют |
| 6879 | 776934.9 | 1303816.97 | данные отсутствуют | данные отсутствуют |
| 6880 | 776954.59 | 1303750.2 | данные отсутствуют | данные отсутствуют |
| 6881 | 776972.69 | 1303681.23 | данные отсутствуют | данные отсутствуют |
| Государственный регистратор | | | ФГИС ЕГРН | |
| полное наименование должности | | | подпись | |
| | | | инициалы, фамилия | |

М.П.

Выписка из Единого государственного реестра недвижимости об объекте недвижимости
Сведения о частях земельного участка

| Земельный участок | | | | |
|---|---------------|--|---|--|
| (вид объекта недвижимости) | | | | |
| Лист № ____ Раздела 4.2 | | Всего листов раздела 4.2 : ____ | | Всего разделов: ____ |
| 15.11.2021 № 99/2021/430772807 | | | | |
| Кадастровый номер: | | | 02:17:000000:182(единое землепользование) | |
| Сведения о характерных точках границы части (частей) земельного участка | | | | |
| Учетный номер части: 17 | | | | |
| Система координат: МСК-05 | | | | |
| Зона № | | | | |
| Номер точки | Координаты, м | | Описание закрепления на местности | Средняя квадратическая погрешность определения координат характерных точек границы части земельного участка, м |
| | X | Y | | |
| 1 | 2 | 3 | 4 | 5 |
| 1494 | 776324.1 | 1306079.98 | данные отсутствуют | данные отсутствуют |
| 1495 | 776315.19 | 1306095.28 | данные отсутствуют | данные отсутствуют |
| 1502 | 776189.68 | 1306141.79 | данные отсутствуют | данные отсутствуют |
| 1502 | 776189.68 | 1306141.79 | данные отсутствуют | данные отсутствуют |
| 1503 | 775848.33 | 1306287.5 | данные отсутствуют | данные отсутствуют |
| 1506 | 775808.88 | 1306304.22 | данные отсутствуют | данные отсутствуют |
| 1506 | 775808.88 | 1306304.22 | данные отсутствуют | данные отсутствуют |
| 1507 | 775596.78 | 1306394.98 | данные отсутствуют | данные отсутствуют |
| 5320 | 776075.33 | 1306200.65 | данные отсутствуют | данные отсутствуют |
| 5321 | 775884.37 | 1306281.86 | данные отсутствуют | данные отсутствуют |
| 5328 | 776184.11 | 1306155.09 | данные отсутствуют | данные отсутствуют |
| 5328 | 776184.11 | 1306155.09 | данные отсутствуют | данные отсутствуют |
| 5824 | 775596.03 | 1306404.31 | данные отсутствуют | данные отсутствуют |
| 5825 | 775846.25 | 1306298.13 | данные отсутствуют | данные отсутствуют |
| 6096 | 775624.4 | 1306407.21 | данные отсутствуют | данные отсутствуют |
| 6096 | 775624.4 | 1306407.21 | данные отсутствуют | данные отсутствуют |
| Государственный регистратор | | | ФГИС ЕГРН | |
| полное наименование должности | | | подпись | |
| | | | инициалы, фамилия | |

М.П.

Раздел 4.2

Выписка из Единого государственного реестра недвижимости об объекте недвижимости
Сведения о частях земельного участка

| Земельный участок | | | | |
|--------------------------------|---------------|--|---|--|
| (вид объекта недвижимости) | | | | |
| Лист № ____ Раздела 4.2 | | Всего листов раздела 4.2 : ____ | | Всего разделов: ____ |
| 15.11.2021 № 99/2021/430772807 | | | | |
| Кадастровый номер: | | | 02:17:000000:182(единое землепользование) | |
| Номер точки | Координаты, м | | Описание закрепления на местности | Средняя квадратическая погрешность определения координат характерных точек границы части земельного участка, м |
| | X | Y | | |
| 1 | 2 | 3 | 4 | 5 |
| 6097 | 775623.85 | 1306408.05 | данные отсутствуют | данные отсутствуют |
| 6098 | 775624.68 | 1306408.6 | данные отсутствуют | данные отсутствуют |
| 6099 | 775625.23 | 1306407.77 | данные отсутствуют | данные отсутствуют |
| 6457 | 775566.93 | 1306427.64 | данные отсутствуют | данные отсутствуют |
| 6751 | 775586.09 | 1306474.97 | данные отсутствуют | данные отсутствуют |
| 6752 | 775579.87 | 1306474.97 | данные отсутствуют | данные отсутствуют |
| 6753 | 775600.23 | 1306440.98 | данные отсутствуют | данные отсутствуют |
| 6754 | 775593.8 | 1306402.27 | данные отсутствуют | данные отсутствуют |
| 6882 | 776204.4 | 1306168.15 | данные отсутствуют | данные отсутствуют |
| 6883 | 776153.56 | 1306189.92 | данные отсутствуют | данные отсутствуют |
| 6884 | 776153.36 | 1306190 | данные отсутствуют | данные отсутствуют |
| 6885 | 776077.64 | 1306221.1 | данные отсутствуют | данные отсутствуют |
| 6886 | 775992.9 | 1306256.52 | данные отсутствуют | данные отсутствуют |
| 6887 | 775964.31 | 1306268.71 | данные отсутствуют | данные отсутствуют |
| 6888 | 775750.55 | 1306303.94 | данные отсутствуют | данные отсутствуют |
| 6889 | 775761.45 | 1306299.27 | данные отсутствуют | данные отсутствуют |
| 6890 | 775837.27 | 1306268.53 | данные отсутствуют | данные отсутствуют |
| Государственный регистратор | | | ФГИС ЕГРН | |
| полное наименование должности | | | подпись | |
| | | | инициалы, фамилия | |

М.П.

| Земельный участок | | | | |
|--------------------------------|---------------|--|---|--|
| (вид объекта недвижимости) | | | | |
| Лист № ____ Раздела 4.2 | | Всего листов раздела 4.2 : ____ | | Всего разделов: ____ |
| 15.11.2021 № 99/2021/430772807 | | | | |
| Кадастровый номер: | | | 02:17:000000:182(единое землепользование) | |
| Номер точки | Координаты, м | | Описание закрепления на местности | Средняя квадратическая погрешность определения координат характерных точек границы части земельного участка, м |
| | X | Y | | |
| 1 | 2 | 3 | 4 | 5 |
| 6891 | 775973.16 | 1306210.61 | данные отсутствуют | данные отсутствуют |
| 6892 | 775973.46 | 1306210.49 | данные отсутствуют | данные отсутствуют |
| 6893 | 776058.42 | 1306174.95 | данные отсутствуют | данные отсутствуют |
| 6894 | 776058.57 | 1306174.86 | данные отсутствуют | данные отсутствуют |
| 6895 | 776134.24 | 1306143.8 | данные отсутствуют | данные отсутствуют |
| 6896 | 776210.27 | 1306111.26 | данные отсутствуют | данные отсутствуют |
| 6897 | 776342.82 | 1306083.38 | данные отсутствуют | данные отсутствуют |
| 6897 | 776342.82 | 1306083.38 | данные отсутствуют | данные отсутствуют |
| 6898 | 776341.33 | 1306087.97 | данные отсутствуют | данные отсутствуют |
| 6899 | 776284.97 | 1306075.98 | данные отсутствуют | данные отсутствуют |
| 6900 | 776306.83 | 1306062.14 | данные отсутствуют | данные отсутствуют |
| 6901 | 776310.11 | 1306061.12 | данные отсутствуют | данные отсутствуют |
| 6902 | 775925.5 | 1306285.25 | данные отсутствуют | данные отсутствуют |
| 6902 | 775925.5 | 1306285.25 | данные отсутствуют | данные отсутствуют |
| 6903 | 775856.19 | 1306314.81 | данные отсутствуют | данные отсутствуют |
| 6904 | 775780.47 | 1306345.51 | данные отсутствуют | данные отсутствуют |
| 6905 | 775635.04 | 1306407.92 | данные отсутствуют | данные отсутствуют |
| Государственный регистратор | | | ФГИС ЕГРН | |
| полное наименование должности | | | подпись | |
| | | | инициалы, фамилия | |

М.П.

| Земельный участок | | | | |
|--------------------------------|---------------|--|---|--|
| (вид объекта недвижимости) | | | | |
| Лист № ____ Раздела 4.2 | | Всего листов раздела 4.2 : ____ | | Всего разделов: ____ |
| 15.11.2021 № 99/2021/430772807 | | | | |
| Кадастровый номер: | | | 02:17:000000:182(единое землепользование) | |
| Номер точки | Координаты, м | | Описание закрепления на местности | Средняя квадратическая погрешность определения координат характерных точек границы части земельного участка, м |
| | X | Y | | |
| 1 | 2 | 3 | 4 | 5 |
| 6906 | 775610.42 | 1306436.5 | данные отсутствуют | данные отсутствуют |
| 6907 | 775593.17 | 1306467.04 | данные отсутствуют | данные отсутствуют |
| 6908 | 775586.09 | 1306388.11 | данные отсутствуют | данные отсутствуют |
| 6909 | 775600.94 | 1306370.89 | данные отсутствуют | данные отсутствуют |
| 6910 | 775610.04 | 1306364.25 | данные отсутствуют | данные отсутствуют |
| 6911 | 775715.24 | 1306319.1 | данные отсутствуют | данные отсутствуют |
| Государственный регистратор | | | ФГИС ЕГРН | |
| полное наименование должности | | | подпись | |
| | | | инициалы, фамилия | |

М.П.

| Земельный участок | | | | |
|---|---------------|--|--|--|
| (вид объекта недвижимости) | | | | |
| Лист № ____ Раздела 4.2 | | Всего листов раздела 4.2 : ____ | | Всего разделов: ____ |
| Всего листов выписки: ____ | | | | |
| 15.11.2021 № 99/2021/430772807 | | | | |
| Кадастровый номер: | | | 02:17:000000:182(единое землепользование) | |
| Сведения о характерных точках границы части (частей) земельного участка | | | | |
| Учетный номер части: 18 | | | | |
| Система координат: МСК-05 | | | | |
| Зона № | | | | |
| Номер точки | Координаты, м | | Описание закрепления на местности | Средняя квадратическая погрешность определения координат характерных точек границы части земельного участка, м |
| | X | Y | | |
| 1 | 2 | 3 | 4 | 5 |
| 1385 | 772871.13 | 1300734.22 | данные отсутствуют | данные отсутствуют |
| 1386 | 772893.34 | 1300512.68 | данные отсутствуют | данные отсутствуют |
| 1387 | 772900.28 | 1300443.51 | данные отсутствуют | данные отсутствуют |
| 1388 | 772923.62 | 1300224.3 | данные отсутствуют | данные отсутствуют |
| 1389 | 772953.74 | 1299938.65 | данные отсутствуют | данные отсутствуют |
| 6912 | 772971.41 | 1299789.79 | данные отсутствуют | данные отсутствуют |
| 6912 | 772971.41 | 1299789.79 | данные отсутствуют | данные отсутствуют |
| 6913 | 772995.59 | 1299795.06 | данные отсутствуют | данные отсутствуют |
| 6914 | 773014.26 | 1299811.83 | данные отсутствуют | данные отсутствуют |
| 6915 | 773015.32 | 1299822.48 | данные отсутствуют | данные отсутствуют |
| 6916 | 772980.86 | 1300142.56 | данные отсутствуют | данные отсутствуют |
| 6917 | 772973.34 | 1300214.61 | данные отсутствуют | данные отсутствуют |
| 6918 | 772953.06 | 1300401.39 | данные отсутствуют | данные отсутствуют |
| 6919 | 772938 | 1300534.69 | данные отсутствуют | данные отсутствуют |
| 6920 | 772912.14 | 1300776.72 | данные отсутствуют | данные отсутствуют |
| 6921 | 772901.25 | 1300866.75 | данные отсутствуют | данные отсутствуют |
| Государственный регистратор | | | ФГИС ЕГРН | |
| полное наименование должности | | | подпись | |
| | | | инициалы, фамилия | |

М.П.

Раздел 4.2

Выписка из Единого государственного реестра недвижимости об объекте недвижимости
Сведения о частях земельного участка

| Земельный участок | | | | |
|---------------------------------------|---------------|--|--|--|
| (вид объекта недвижимости) | | | | |
| Лист № ____ Раздела 4.2 | | Всего листов раздела 4.2 : ____ | | Всего разделов: ____ |
| Всего листов выписки: ____ | | | | |
| 15.11.2021 № 99/2021/430772807 | | | | |
| Кадастровый номер: | | | 02:17:000000:182(единое землепользование) | |
| Номер точки | Координаты, м | | Описание закрепления на местности | Средняя квадратическая погрешность определения координат характерных точек границы части земельного участка, м |
| | X | Y | | |
| 1 | 2 | 3 | 4 | 5 |
| 6922 | 772856.28 | 1300864.11 | данные отсутствуют | данные отсутствуют |
| Государственный регистратор | | | ФГИС ЕГРН | |
| полное наименование должности | | | подпись | |
| | | | инициалы, фамилия | |

М.П.

Выписка из Единого государственного реестра недвижимости об объекте недвижимости
Сведения о частях земельного участка

| Земельный участок | | | | |
|---|---------------|--|---|--|
| (вид объекта недвижимости) | | | | |
| Лист № ____ Раздела 4.2 | | Всего листов раздела 4.2 : ____ | | Всего разделов: ____ |
| 15.11.2021 № 99/2021/430772807 | | | | |
| Кадастровый номер: | | | 02:17:000000:182(единое землепользование) | |
| Сведения о характерных точках границы части (частей) земельного участка | | | | |
| Учетный номер части: 19 | | | | |
| Система координат: МСК-05 | | | | |
| Зона № | | | | |
| Номер точки | Координаты, м | | Описание закрепления на местности | Средняя квадратическая погрешность определения координат характерных точек границы части земельного участка, м |
| | X | Y | | |
| 1 | 2 | 3 | 4 | 5 |
| 1179 | 776311.95 | 1304064.02 | данные отсутствуют | данные отсутствуют |
| 1179 | 776311.95 | 1304064.02 | данные отсутствуют | данные отсутствуют |
| 1180 | 776310.42 | 1304067.23 | данные отсутствуют | данные отсутствуют |
| 1181 | 776310.41 | 1304067.25 | данные отсутствуют | данные отсутствуют |
| 1182 | 776309.03 | 1304074.49 | данные отсутствуют | данные отсутствуют |
| 1183 | 776305.17 | 1304075.89 | данные отсутствуют | данные отсутствуют |
| 1184 | 776146.02 | 1304092.55 | данные отсутствуют | данные отсутствуют |
| 1185 | 776008.67 | 1304113.58 | данные отсутствуют | данные отсутствуют |
| 1186 | 776008.65 | 1304113.58 | данные отсутствуют | данные отсутствуют |
| 1187 | 776004.79 | 1304114.73 | данные отсутствуют | данные отсутствуют |
| 1188 | 776004.77 | 1304114.74 | данные отсутствуют | данные отсутствуют |
| 1189 | 776004.75 | 1304114.76 | данные отсутствуют | данные отсутствуют |
| 1236 | 773282.79 | 1303027.58 | данные отсутствуют | данные отсутствуют |
| 1370 | 773096.8 | 1302746.64 | данные отсутствуют | данные отсутствуют |
| 1371 | 773050.02 | 1302419 | данные отсутствуют | данные отсутствуют |
| 1372 | 773039.34 | 1302329.46 | данные отсутствуют | данные отсутствуют |
| Государственный регистратор | | | ФГИС ЕГРН | |
| полное наименование должности | | | подпись | |
| | | | инициалы, фамилия | |

М.П.

Раздел 4.2

Выписка из Единого государственного реестра недвижимости об объекте недвижимости
Сведения о частях земельного участка

| Земельный участок | | | | |
|--------------------------------|---------------|--|---|--|
| (вид объекта недвижимости) | | | | |
| Лист № ____ Раздела 4.2 | | Всего листов раздела 4.2 : ____ | | Всего разделов: ____ |
| 15.11.2021 № 99/2021/430772807 | | | | |
| Кадастровый номер: | | | 02:17:000000:182(единое землепользование) | |
| Номер точки | Координаты, м | | Описание закрепления на местности | Средняя квадратическая погрешность определения координат характерных точек границы части земельного участка, м |
| | X | Y | | |
| 1 | 2 | 3 | 4 | 5 |
| 1373 | 773019.61 | 1302182.71 | данные отсутствуют | данные отсутствуют |
| 1375 | 772994.38 | 1301983.46 | данные отсутствуют | данные отсутствуют |
| 1378 | 772932.72 | 1301556.3 | данные отсутствуют | данные отсутствуют |
| 1379 | 772919.23 | 1301460.28 | данные отсутствуют | данные отсутствуют |
| 1380 | 772873.57 | 1301126.06 | данные отсутствуют | данные отсутствуют |
| 1384 | 772852.73 | 1300895.12 | данные отсутствуют | данные отсутствуют |
| 1444 | 772957.63 | 1301436.5 | данные отсутствуют | данные отсутствуют |
| 1445 | 772974.1 | 1301548.46 | данные отсутствуют | данные отсутствуют |
| 1446 | 772993.86 | 1301667.02 | данные отсутствуют | данные отсутствуют |
| 1447 | 772987.28 | 1301729.6 | данные отсутствуют | данные отсутствуют |
| 4146 | 775209.29 | 1304808.01 | данные отсутствуют | данные отсутствуют |
| 4147 | 775197.61 | 1304817.52 | данные отсутствуют | данные отсутствуют |
| 4148 | 775197.6 | 1304817.53 | данные отсутствуют | данные отсутствуют |
| 4149 | 775173.39 | 1304842.98 | данные отсутствуют | данные отсутствуют |
| 5016 | 775235.29 | 1304808.83 | данные отсутствуют | данные отсутствуют |
| 5037 | 775514.5 | 1304672.93 | данные отсутствуют | данные отсутствуют |
| 5038 | 775495.93 | 1304670.61 | данные отсутствуют | данные отсутствуют |
| Государственный регистратор | | | ФГИС ЕГРН | |
| полное наименование должности | | | подпись | |
| | | | инициалы, фамилия | |

М.П.

| Земельный участок | | | | |
|--------------------------------|---------------|--|---|--|
| (вид объекта недвижимости) | | | | |
| Лист № ____ Раздела 4.2 | | Всего листов раздела 4.2 : ____ | | Всего разделов: ____ |
| 15.11.2021 № 99/2021/430772807 | | | | |
| Кадастровый номер: | | | 02:17:000000:182(единое землепользование) | |
| Номер точки | Координаты, м | | Описание закрепления на местности | Средняя квадратическая погрешность определения координат характерных точек границы части земельного участка, м |
| | X | Y | | |
| 1 | 2 | 3 | 4 | 5 |
| 6717 | 776668.63 | 1304126.24 | данные отсутствуют | данные отсутствуют |
| 6718 | 776395.97 | 1304093.62 | данные отсутствуют | данные отсутствуют |
| 6729 | 775997.45 | 1304124.09 | данные отсутствуют | данные отсутствуют |
| 6730 | 775976.36 | 1304151.3 | данные отсутствуют | данные отсутствуют |
| 6731 | 775973.54 | 1304154.71 | данные отсутствуют | данные отсутствуют |
| 6921 | 772901.25 | 1300866.75 | данные отсутствуют | данные отсутствуют |
| 6922 | 772856.28 | 1300864.11 | данные отсутствуют | данные отсутствуют |
| 6922 | 772856.28 | 1300864.11 | данные отсутствуют | данные отсутствуют |
| 6923 | 775584.47 | 1304627.78 | данные отсутствуют | данные отсутствуют |
| 6923 | 775584.47 | 1304627.78 | данные отсутствуют | данные отсутствуют |
| 6924 | 775515.75 | 1304673.56 | данные отсутствуют | данные отсутствуют |
| 6925 | 775504.67 | 1304680.94 | данные отсутствуют | данные отсутствуют |
| 6926 | 775480.22 | 1304697.23 | данные отсутствуют | данные отсутствуют |
| 6927 | 775409.97 | 1304740.59 | данные отсутствуют | данные отсутствуют |
| 6928 | 775349.58 | 1304776.77 | данные отсутствуют | данные отсутствуют |
| 6929 | 775265.06 | 1304818.68 | данные отсутствуют | данные отсутствуют |
| 6930 | 775216.75 | 1304834.25 | данные отсутствуют | данные отсутствуют |
| Государственный регистратор | | | ФГИС ЕГРН | |
| полное наименование должности | | | подпись | |
| | | | инициалы, фамилия | |

М.П.

Раздел 4.2

Выписка из Единого государственного реестра недвижимости об объекте недвижимости
Сведения о частях земельного участка

| Земельный участок | | | | |
|--------------------------------|---------------|--|---|--|
| (вид объекта недвижимости) | | | | |
| Лист № ____ Раздела 4.2 | | Всего листов раздела 4.2 : ____ | | Всего разделов: ____ |
| 15.11.2021 № 99/2021/430772807 | | | | |
| Кадастровый номер: | | | 02:17:000000:182(единое землепользование) | |
| Номер точки | Координаты, м | | Описание закрепления на местности | Средняя квадратическая погрешность определения координат характерных точек границы части земельного участка, м |
| | X | Y | | |
| 1 | 2 | 3 | 4 | 5 |
| 6931 | 775273.38 | 1304758.78 | данные отсутствуют | данные отсутствуют |
| 6932 | 775324.74 | 1304733.34 | данные отсутствуют | данные отсутствуют |
| 6933 | 775383.87 | 1304697.95 | данные отсутствуют | данные отсутствуют |
| 6934 | 775452.87 | 1304655.4 | данные отсутствуют | данные отсутствуют |
| 6935 | 775555.83 | 1304586.78 | данные отсутствуют | данные отсутствуют |
| 6936 | 775558.62 | 1304584.79 | данные отсутствуют | данные отсутствуют |
| 6937 | 775676.3 | 1304562.19 | данные отсутствуют | данные отсутствуют |
| 6938 | 773636.72 | 1303376.67 | данные отсутствуют | данные отсутствуют |
| 6938 | 773636.72 | 1303376.67 | данные отсутствуют | данные отсутствуют |
| 6939 | 773773.19 | 1303537.83 | данные отсутствуют | данные отсутствуют |
| 6940 | 773855.57 | 1303633.15 | данные отсутствуют | данные отсутствуют |
| 6941 | 773894.64 | 1303680.66 | данные отсутствуют | данные отсутствуют |
| 6942 | 773984.64 | 1303783.58 | данные отсутствуют | данные отсутствуют |
| 6943 | 774022.9 | 1303828.62 | данные отсутствуют | данные отсутствуют |
| 6944 | 774284.2 | 1304150.78 | данные отсутствуют | данные отсутствуют |
| 6945 | 774370.53 | 1304252.78 | данные отсутствуют | данные отсутствуют |
| 6946 | 774538.17 | 1304459.85 | данные отсутствуют | данные отсутствуют |
| Государственный регистратор | | | ФГИС ЕГРН | |
| полное наименование должности | | | подпись | |
| | | | инициалы, фамилия | |

М.П.

| Земельный участок | | | | |
|--------------------------------|---------------|--|---|--|
| (вид объекта недвижимости) | | | | |
| Лист № ____ Раздела 4.2 | | Всего листов раздела 4.2 : ____ | | Всего разделов: ____ |
| 15.11.2021 № 99/2021/430772807 | | | | |
| Кадастровый номер: | | | 02:17:000000:182(единое землепользование) | |
| Номер точки | Координаты, м | | Описание закрепления на местности | Средняя квадратическая погрешность определения координат характерных точек границы части земельного участка, м |
| | X | Y | | |
| 1 | 2 | 3 | 4 | 5 |
| 6947 | 774586.06 | 1304506.92 | данные отсутствуют | данные отсутствуют |
| 6948 | 774635.65 | 1304560.05 | данные отсутствуют | данные отсутствуют |
| 6949 | 774675.3 | 1304611.68 | данные отсутствуют | данные отсутствуют |
| 6950 | 774717.26 | 1304664.21 | данные отсутствуют | данные отсутствуют |
| 6951 | 774756.12 | 1304708.48 | данные отсутствуют | данные отсутствуют |
| 6952 | 774800.85 | 1304740.11 | данные отсутствуют | данные отсутствуют |
| 6953 | 774853.31 | 1304767.08 | данные отсутствуют | данные отсутствуют |
| 6954 | 774928.53 | 1304791.34 | данные отсутствуют | данные отсутствуют |
| 6955 | 774997.74 | 1304804.39 | данные отсутствуют | данные отсутствуют |
| 6956 | 775070.64 | 1304809.76 | данные отсутствуют | данные отсутствуют |
| 6957 | 775149.93 | 1304803.99 | данные отсутствуют | данные отсутствуют |
| 6958 | 775236.35 | 1304775.75 | данные отсутствуют | данные отсутствуют |
| 6959 | 775165.95 | 1304850.62 | данные отсутствуют | данные отсутствуют |
| 6960 | 775156.62 | 1304853.63 | данные отсутствуют | данные отсутствуют |
| 6961 | 775072.45 | 1304859.75 | данные отсутствуют | данные отсутствуют |
| 6962 | 774992.65 | 1304854.15 | данные отсутствуют | данные отсутствуют |
| 6963 | 774914.67 | 1304839.42 | данные отсутствуют | данные отсутствуют |
| Государственный регистратор | | | ФГИС ЕГРН | |
| полное наименование должности | | | подпись | |
| | | | инициалы, фамилия | |

М.П.

Раздел 4.2

Выписка из Единого государственного реестра недвижимости об объекте недвижимости
Сведения о частях земельного участка

| Земельный участок | | | | |
|--------------------------------|---------------|--|---|--|
| (вид объекта недвижимости) | | | | |
| Лист № ____ Раздела 4.2 | | Всего листов раздела 4.2 : ____ | | Всего разделов: ____ |
| 15.11.2021 № 99/2021/430772807 | | | | |
| Кадастровый номер: | | | 02:17:000000:182(единое землепользование) | |
| Номер точки | Координаты, м | | Описание закрепления на местности | Средняя квадратическая погрешность определения координат характерных точек границы части земельного участка, м |
| | X | Y | | |
| 1 | 2 | 3 | 4 | 5 |
| 6964 | 774836.01 | 1304814.04 | данные отсутствуют | данные отсутствуют |
| 6965 | 774776.42 | 1304783.73 | данные отсутствуют | данные отсутствуют |
| 6966 | 774720.5 | 1304743.67 | данные отсутствуют | данные отсутствуют |
| 6967 | 774678.55 | 1304695.87 | данные отсутствуют | данные отсутствуют |
| 6968 | 774636.09 | 1304642.71 | данные отсутствуют | данные отсутствуют |
| 6969 | 774635.8 | 1304642.35 | данные отсутствуют | данные отсутствуют |
| 6970 | 774596.73 | 1304591.47 | данные отсутствуют | данные отсутствуют |
| 6971 | 774549.9 | 1304541.48 | данные отсутствуют | данные отсутствуют |
| 6972 | 774502.23 | 1304494.6 | данные отсутствуют | данные отсутствуют |
| 6973 | 774332.19 | 1304284.88 | данные отсутствуют | данные отсутствуют |
| 6974 | 774245.41 | 1304182.32 | данные отсутствуют | данные отсутствуют |
| 6975 | 773984.19 | 1303860.24 | данные отсутствуют | данные отсутствуют |
| 6976 | 773946.86 | 1303816.32 | данные отсутствуют | данные отсутствуют |
| 6977 | 773856.78 | 1303713.33 | данные отсутствуют | данные отсутствуют |
| 6978 | 773817.47 | 1303665.54 | данные отсутствуют | данные отсутствуют |
| 6979 | 773735.39 | 1303570.58 | данные отсутствуют | данные отсутствуют |
| 6980 | 773735.27 | 1303570.42 | данные отсутствуют | данные отсутствуют |
| Государственный регистратор | | | ФГИС ЕГРН | |
| полное наименование должности | | | подпись | |
| | | | инициалы, фамилия | |

М.П.

| Земельный участок | | | | |
|--------------------------------|---------------|--|---|--|
| (вид объекта недвижимости) | | | | |
| Лист № ____ Раздела 4.2 | | Всего листов раздела 4.2 : ____ | | Всего разделов: ____ |
| 15.11.2021 № 99/2021/430772807 | | | | |
| Кадастровый номер: | | | 02:17:000000:182(единое землепользование) | |
| Номер точки | Координаты, м | | Описание закрепления на местности | Средняя квадратическая погрешность определения координат характерных точек границы части земельного участка, м |
| | X | Y | | |
| 1 | 2 | 3 | 4 | 5 |
| 6981 | 773579.01 | 1303385.91 | данные отсутствуют | данные отсутствуют |
| 6982 | 776437.17 | 1304061.21 | данные отсутствуют | данные отсутствуют |
| 6982 | 776437.17 | 1304061.21 | данные отсутствуют | данные отсутствуют |
| 6983 | 776502.18 | 1304067.56 | данные отсутствуют | данные отсутствуют |
| 6984 | 776599.77 | 1304078.08 | данные отсутствуют | данные отсутствуют |
| 6985 | 776649 | 1304080.2 | данные отсутствуют | данные отсутствуют |
| 6986 | 776702.7 | 1304086.69 | данные отсутствуют | данные отсутствуют |
| 6987 | 776743.44 | 1304096.94 | данные отсутствуют | данные отсутствуют |
| 6988 | 776753.65 | 1304098.73 | данные отсутствуют | данные отсутствуют |
| 6989 | 776762.35 | 1304150.62 | данные отсутствуют | данные отсутствуют |
| 6990 | 775964.53 | 1304161.5 | данные отсутствуют | данные отсутствуют |
| 6991 | 775959.17 | 1304166.42 | данные отсутствуют | данные отсутствуют |
| 6992 | 775948.73 | 1304156.42 | данные отсутствуют | данные отсутствуют |
| 6993 | 775965.53 | 1304137.09 | данные отсутствуют | данные отсутствуют |
| 6994 | 776002.75 | 1304108.46 | данные отсутствуют | данные отсутствуют |
| 6995 | 776010.42 | 1304104.47 | данные отсутствуют | данные отсутствуют |
| 6996 | 776063.54 | 1304087.61 | данные отсутствуют | данные отсутствуют |
| Государственный регистратор | | | ФГИС ЕГРН | |
| полное наименование должности | | | подпись | |
| | | | инициалы, фамилия | |

М.П.

Раздел 4.2

Выписка из Единого государственного реестра недвижимости об объекте недвижимости
Сведения о частях земельного участка

| Земельный участок | | | | |
|--------------------------------|---------------|--|---|--|
| (вид объекта недвижимости) | | | | |
| Лист № ____ Раздела 4.2 | | Всего листов раздела 4.2 : ____ | | Всего разделов: ____ |
| 15.11.2021 № 99/2021/430772807 | | | | |
| Кадастровый номер: | | | 02:17:000000:182(единое землепользование) | |
| Номер точки | Координаты, м | | Описание закрепления на местности | Средняя квадратическая погрешность определения координат характерных точек границы части земельного участка, м |
| | X | Y | | |
| 1 | 2 | 3 | 4 | 5 |
| 6997 | 776070.06 | 1304086.45 | данные отсутствуют | данные отсутствуют |
| 6998 | 776211.86 | 1304080.2 | данные отсутствуют | данные отсутствуют |
| 6999 | 776254.21 | 1304073.24 | данные отсутствуют | данные отсутствуют |
| 7000 | 776299.34 | 1304063.4 | данные отсутствуют | данные отсутствуют |
| 7001 | 776312.71 | 1304061.47 | данные отсутствуют | данные отсутствуют |
| 7002 | 773348.01 | 1303040.38 | данные отсутствуют | данные отсутствуют |
| 7002 | 773348.01 | 1303040.38 | данные отсутствуют | данные отсутствуют |
| 7003 | 773409.03 | 1303104.99 | данные отсутствуют | данные отсутствуют |
| 7004 | 773449.33 | 1303152.3 | данные отсутствуют | данные отсутствуют |
| 7005 | 773449.52 | 1303152.54 | данные отсутствуют | данные отсутствуют |
| 7006 | 773530.35 | 1303250.58 | данные отсутствуют | данные отсутствуют |
| 7007 | 773612.01 | 1303347.49 | данные отсутствуют | данные отсутствуют |
| 7008 | 773629.53 | 1303368.18 | данные отсутствуют | данные отсутствуют |
| 7009 | 773571.63 | 1303377.18 | данные отсутствуют | данные отсутствуют |
| 7010 | 773491.71 | 1303282.32 | данные отсутствуют | данные отсутствуют |
| 7011 | 773411.17 | 1303184.65 | данные отсутствуют | данные отсутствуют |
| 7012 | 773371.38 | 1303137.93 | данные отсутствуют | данные отсутствуют |
| Государственный регистратор | | | ФГИС ЕГРН | |
| полное наименование должности | | | подпись | |
| | | | инициалы, фамилия | |

М.П.

| Земельный участок | | | | |
|--------------------------------|---------------|--|---|--|
| (вид объекта недвижимости) | | | | |
| Лист № ____ Раздела 4.2 | | Всего листов раздела 4.2 : ____ | | Всего разделов: ____ |
| 15.11.2021 № 99/2021/430772807 | | | | |
| Кадастровый номер: | | | 02:17:000000:182(единое землепользование) | |
| Номер точки | Координаты, м | | Описание закрепления на местности | Средняя квадратическая погрешность определения координат характерных точек границы части земельного участка, м |
| | X | Y | | |
| 1 | 2 | 3 | 4 | 5 |
| 7013 | 773311.2 | 1303074.21 | данные отсутствуют | данные отсутствуют |
| 7014 | 773273.57 | 1303032.19 | данные отсутствуют | данные отсутствуют |
| 7015 | 773315.98 | 1303014.59 | данные отсутствуют | данные отсутствуют |
| 7016 | 773324.49 | 1303014.09 | данные отсутствуют | данные отсутствуют |
| 7017 | 772899.95 | 1300956.29 | данные отсутствуют | данные отсутствуют |
| 7018 | 772922.37 | 1301113.13 | данные отсутствуют | данные отсутствуют |
| 7019 | 772938.03 | 1301259.76 | данные отсутствуют | данные отсутствуют |
| 7020 | 772952.94 | 1301362.68 | данные отсутствуют | данные отсутствуют |
| 7021 | 772964.64 | 1301438.03 | данные отсутствуют | данные отсутствуют |
| 7022 | 773008.12 | 1301746.61 | данные отсутствуют | данные отсутствуют |
| 7023 | 773008.37 | 1301748.61 | данные отсутствуют | данные отсутствуют |
| 7024 | 773041.09 | 1301975.78 | данные отсутствуют | данные отсутствуют |
| 7025 | 773060.78 | 1302135.5 | данные отсутствуют | данные отсутствуют |
| 7026 | 773070.3 | 1302210.96 | данные отсутствуют | данные отсутствуют |
| 7027 | 773114.57 | 1302522.43 | данные отсутствуют | данные отсутствуют |
| 7028 | 773123.69 | 1302596.81 | данные отсутствуют | данные отсутствуют |
| 7029 | 773150.06 | 1302768.46 | данные отсутствуют | данные отсутствуют |
| Государственный регистратор | | | ФГИС ЕГРН | |
| полное наименование должности | | | подпись | |
| | | | инициалы, фамилия | |

М.П.

Раздел 4.2

Выписка из Единого государственного реестра недвижимости об объекте недвижимости
Сведения о частях земельного участка

| Земельный участок | | | | |
|--------------------------------|---------------|--|---|--|
| (вид объекта недвижимости) | | | | |
| Лист № ____ Раздела 4.2 | | Всего листов раздела 4.2 : ____ | | Всего разделов: ____ |
| 15.11.2021 № 99/2021/430772807 | | | | |
| Кадастровый номер: | | | 02:17:000000:182(единое землепользование) | |
| Номер точки | Координаты, м | | Описание закрепления на местности | Средняя квадратическая погрешность определения координат характерных точек границы части земельного участка, м |
| | X | Y | | |
| 1 | 2 | 3 | 4 | 5 |
| 7030 | 773162.81 | 1302828.3 | данные отсутствуют | данные отсутствуют |
| 7031 | 773209.26 | 1302887.99 | данные отсутствуют | данные отсутствуют |
| 7032 | 773266.13 | 1302948.87 | данные отсутствуют | данные отсутствуют |
| 7033 | 773275.12 | 1302958.93 | данные отсутствуют | данные отсутствуют |
| 7034 | 773211.59 | 1302963.72 | данные отсутствуют | данные отсутствуют |
| 7035 | 773170.5 | 1302919.61 | данные отсутствуют | данные отсутствуют |
| 7036 | 773119.83 | 1302854.48 | данные отсутствуют | данные отсутствуют |
| 7037 | 773115.1 | 1302844.35 | данные отсутствуют | данные отсутствуют |
| 7038 | 773100.99 | 1302777.95 | данные отсутствуют | данные отсутствуют |
| 7039 | 772999.19 | 1302044.52 | данные отсутствуют | данные отсутствуют |
| 7040 | 772992.62 | 1301991.16 | данные отсутствуют | данные отсутствуют |
| 7041 | 772991.09 | 1301979.27 | данные отсутствуют | данные отсутствуют |
| 7042 | 772972.47 | 1301850.02 | данные отсутствуют | данные отсутствуют |
| 7043 | 772948.84 | 1301675.4 | данные отсутствуют | данные отсутствуют |
| 7044 | 772940.22 | 1301606.46 | данные отсутствуют | данные отсутствуют |
| 7045 | 772934.7 | 1301570.94 | данные отсутствуют | данные отсутствуют |
| 7046 | 772873.29 | 1301124.33 | данные отсутствуют | данные отсутствуют |
| Государственный регистратор | | | ФГИС ЕГРН | |
| полное наименование должности | | | подпись | |
| | | | инициалы, фамилия | |

М.П.

| Земельный участок | | | | |
|---------------------------------------|---------------|--|--|--|
| (вид объекта недвижимости) | | | | |
| Лист № ____ Раздела 4.2 | | Всего листов раздела 4.2 : ____ | | Всего разделов: ____ |
| Всего листов выписки: ____ | | | | |
| 15.11.2021 № 99/2021/430772807 | | | | |
| Кадастровый номер: | | | 02:17:000000:182(единое землепользование) | |
| Номер точки | Координаты, м | | Описание закрепления на местности | Средняя квадратическая погрешность определения координат характерных точек границы части земельного участка, м |
| | X | Y | | |
| 1 | 2 | 3 | 4 | 5 |
| 7047 | 772872.72 | 1301118.93 | данные отсутствуют | данные отсутствуют |
| 7048 | 772849.92 | 1300957.57 | данные отсутствуют | данные отсутствуют |
| 7049 | 772850.49 | 1300922.3 | данные отсутствуют | данные отсутствуют |
| Государственный регистратор | | | ФГИС ЕГРН | |
| полное наименование должности | | | подпись | |
| | | | инициалы, фамилия | |

М.П.

| Земельный участок | | | | |
|---|---------------|--|--|--|
| (вид объекта недвижимости) | | | | |
| Лист № ____ Раздела 4.2 | | Всего листов раздела 4.2 : ____ | | Всего разделов: ____ |
| Всего листов выписки: ____ | | | | |
| 15.11.2021 № 99/2021/430772807 | | | | |
| Кадастровый номер: | | | 02:17:000000:182(единое землепользование) | |
| Сведения о характерных точках границы части (частей) земельного участка | | | | |
| Учетный номер части: 20 | | | | |
| Система координат: МСК-05 | | | | |
| Зона № | | | | |
| Номер точки | Координаты, м | | Описание закрепления на местности | Средняя квадратическая погрешность определения координат характерных точек границы части земельного участка, м |
| | X | Y | | |
| 1 | 2 | 3 | 4 | 5 |
| 1492 | 776365.11 | 1306098.55 | данные отсутствуют | данные отсутствуют |
| 1492 | 776365.11 | 1306098.55 | данные отсутствуют | данные отсутствуют |
| 1493 | 776363.48 | 1306098.26 | данные отсутствуют | данные отсутствуют |
| 7050 | 776331.96 | 1306083.63 | данные отсутствуют | данные отсутствуют |
| 7051 | 776337.57 | 1306079.81 | данные отсутствуют | данные отсутствуют |
| Государственный регистратор | | | ФГИС ЕГРН | |
| полное наименование должности | | | подпись | |
| | | | инициалы, фамилия | |

М.П.

Выписка из Единого государственного реестра недвижимости об объекте недвижимости
Сведения о частях земельного участка

| Земельный участок | | | | |
|---|---------------|--|---|--|
| (вид объекта недвижимости) | | | | |
| Лист № ____ Раздела 4.2 | | Всего листов раздела 4.2 : ____ | | Всего разделов: ____ |
| 15.11.2021 № 99/2021/430772807 | | | | |
| Кадастровый номер: | | | 02:17:000000:182(единое землепользование) | |
| Сведения о характерных точках границы части (частей) земельного участка | | | | |
| Учетный номер части: 21 | | | | |
| Система координат: МСК-05 | | | | |
| Зона № | | | | |
| Номер точки | Координаты, м | | Описание закрепления на местности | Средняя квадратическая погрешность определения координат характерных точек границы части земельного участка, м |
| | X | Y | | |
| 1 | 2 | 3 | 4 | 5 |
| 1165 | 776432.35 | 1304043.08 | данные отсутствуют | данные отсутствуют |
| 1166 | 776415.3 | 1304046.45 | данные отсутствуют | данные отсутствуют |
| 1167 | 776403.3 | 1304047.99 | данные отсутствуют | данные отсутствуют |
| 1168 | 776394.02 | 1304047.62 | данные отсутствуют | данные отсутствуют |
| 1169 | 776368.63 | 1304044.41 | данные отсутствуют | данные отсутствуют |
| 1170 | 776338.38 | 1304044.73 | данные отсутствуют | данные отсутствуют |
| 1171 | 776332.43 | 1304045.57 | данные отсутствуют | данные отсутствуют |
| 1172 | 776324.22 | 1304047.31 | данные отсутствуют | данные отсутствуют |
| 1173 | 776324.2 | 1304047.32 | данные отсутствуют | данные отсутствуют |
| 1174 | 776318.99 | 1304049.97 | данные отсутствуют | данные отсутствуют |
| 1175 | 776318.96 | 1304049.99 | данные отсутствуют | данные отсутствуют |
| 1176 | 776314.37 | 1304055.91 | данные отсутствуют | данные отсутствуют |
| 1177 | 776314.36 | 1304055.93 | данные отсутствуют | данные отсутствуют |
| 1178 | 776314.35 | 1304055.94 | данные отсутствуют | данные отсутствуют |
| 1179 | 776311.95 | 1304064.02 | данные отсутствуют | данные отсутствуют |
| 1180 | 776310.42 | 1304067.23 | данные отсутствуют | данные отсутствуют |
| Государственный регистратор | | | ФГИС ЕГРН | |
| полное наименование должности | | | подпись | |
| | | | инициалы, фамилия | |

М.П.

Раздел 4.2

Выписка из Единого государственного реестра недвижимости об объекте недвижимости
Сведения о частях земельного участка

| Земельный участок | | | | |
|--------------------------------|---------------|--|---|--|
| (вид объекта недвижимости) | | | | |
| Лист № ____ Раздела 4.2 | | Всего листов раздела 4.2 : ____ | | Всего разделов: ____ |
| 15.11.2021 № 99/2021/430772807 | | | | |
| Кадастровый номер: | | | 02:17:000000:182(единое землепользование) | |
| Номер точки | Координаты, м | | Описание закрепления на местности | Средняя квадратическая погрешность определения координат характерных точек границы части земельного участка, м |
| | X | Y | | |
| 1 | 2 | 3 | 4 | 5 |
| 1181 | 776310.41 | 1304067.25 | данные отсутствуют | данные отсутствуют |
| 1182 | 776309.03 | 1304074.49 | данные отсутствуют | данные отсутствуют |
| 1183 | 776305.17 | 1304075.89 | данные отсутствуют | данные отсутствуют |
| 1184 | 776146.02 | 1304092.55 | данные отсутствуют | данные отсутствуют |
| 1185 | 776008.67 | 1304113.58 | данные отсутствуют | данные отсутствуют |
| 1186 | 776008.65 | 1304113.58 | данные отсутствуют | данные отсутствуют |
| 1187 | 776004.79 | 1304114.73 | данные отсутствуют | данные отсутствуют |
| 1188 | 776004.77 | 1304114.74 | данные отсутствуют | данные отсутствуют |
| 1189 | 776004.75 | 1304114.76 | данные отсутствуют | данные отсутствуют |
| 1489 | 775902.22 | 1305433.49 | данные отсутствуют | данные отсутствуют |
| 1490 | 775839.99 | 1305546.64 | данные отсутствуют | данные отсутствуют |
| 1504 | 775591.2 | 1306330.75 | данные отсутствуют | данные отсутствуют |
| 1505 | 775601.32 | 1306337.21 | данные отсутствуют | данные отсутствуют |
| 1507 | 775596.78 | 1306394.98 | данные отсутствуют | данные отсутствуют |
| 1578 | 775908.37 | 1305114.94 | данные отсутствуют | данные отсутствуют |
| 1578 | 775908.37 | 1305114.94 | данные отсутствуют | данные отсутствуют |
| 1579 | 775885.25 | 1305410.86 | данные отсутствуют | данные отсутствуют |
| Государственный регистратор | | | ФГИС ЕГРН | |
| полное наименование должности | | | подпись | |
| | | | инициалы, фамилия | |

М.П.

| Земельный участок | | | | |
|--------------------------------|---------------|--|---|--|
| (вид объекта недвижимости) | | | | |
| Лист № ____ Раздела 4.2 | | Всего листов раздела 4.2 : ____ | | Всего разделов: ____ |
| 15.11.2021 № 99/2021/430772807 | | | | |
| Кадастровый номер: | | | 02:17:000000:182(единое землепользование) | |
| Номер точки | Координаты, м | | Описание закрепления на местности | Средняя квадратическая погрешность определения координат характерных точек границы части земельного участка, м |
| | X | Y | | |
| 1 | 2 | 3 | 4 | 5 |
| 1579 | 775885.25 | 1305410.86 | данные отсутствуют | данные отсутствуют |
| 1584 | 775583.19 | 1306379.82 | данные отсутствуют | данные отсутствуют |
| 1584 | 775583.19 | 1306379.82 | данные отсутствуют | данные отсутствуют |
| 1585 | 775582.63 | 1306380.65 | данные отсутствуют | данные отсутствуют |
| 1586 | 775583.47 | 1306381.2 | данные отсутствуют | данные отсутствуют |
| 1587 | 775584.02 | 1306380.37 | данные отсутствуют | данные отсутствуют |
| 4565 | 775894.52 | 1304976.06 | данные отсутствуют | данные отсутствуют |
| 4566 | 775883.97 | 1304936.95 | данные отсутствуют | данные отсутствуют |
| 4567 | 775874.88 | 1304901.27 | данные отсутствуют | данные отсутствуют |
| 4568 | 775860.52 | 1304844.97 | данные отсутствуют | данные отсутствуют |
| 4569 | 775842.86 | 1304775.7 | данные отсутствуют | данные отсутствуют |
| 4573 | 775774.67 | 1304501.18 | данные отсутствуют | данные отсутствуют |
| 4574 | 775785.42 | 1304493.78 | данные отсутствуют | данные отсутствуют |
| 4575 | 775790.85 | 1304490.11 | данные отсутствуют | данные отсутствуют |
| 4576 | 775796.79 | 1304486.01 | данные отсутствуют | данные отсутствуют |
| 4577 | 775805.2 | 1304470.06 | данные отсутствуют | данные отсутствуют |
| 4578 | 775807.96 | 1304485.07 | данные отсутствуют | данные отсутствуют |
| Государственный регистратор | | | ФГИС ЕГРН | |
| полное наименование должности | | | подпись | |
| | | | инициалы, фамилия | |

М.П.

Раздел 4.2

Выписка из Единого государственного реестра недвижимости об объекте недвижимости
Сведения о частях земельного участка

| Земельный участок | | | | |
|--------------------------------|---------------|--|---|--|
| (вид объекта недвижимости) | | | | |
| Лист № ____ Раздела 4.2 | | Всего листов раздела 4.2 : ____ | | Всего разделов: ____ |
| 15.11.2021 № 99/2021/430772807 | | | | |
| Кадастровый номер: | | | 02:17:000000:182(единое землепользование) | |
| Номер точки | Координаты, м | | Описание закрепления на местности | Средняя квадратическая погрешность определения координат характерных точек границы части земельного участка, м |
| | X | Y | | |
| 1 | 2 | 3 | 4 | 5 |
| 4578 | 775807.96 | 1304485.07 | данные отсутствуют | данные отсутствуют |
| 4622 | 776943.7 | 1304058.22 | данные отсутствуют | данные отсутствуют |
| 4623 | 776903.5 | 1304058.03 | данные отсутствуют | данные отсутствуют |
| 4624 | 776900.47 | 1304063.74 | данные отсутствуют | данные отсутствуют |
| 4625 | 776754.88 | 1304083.06 | данные отсутствуют | данные отсутствуют |
| 4626 | 776751.15 | 1304083.86 | данные отсутствуют | данные отсутствуют |
| 5024 | 775748.65 | 1304520.21 | данные отсутствуют | данные отсутствуют |
| 5026 | 775827.92 | 1304755.34 | данные отсутствуют | данные отсутствуют |
| 5028 | 775801.22 | 1304734.45 | данные отсутствуют | данные отсутствуют |
| 5029 | 775800.06 | 1304755.34 | данные отсутствуют | данные отсутствуют |
| 5030 | 775813.99 | 1304764.63 | данные отсутствуют | данные отсутствуют |
| 5031 | 775824.44 | 1304798.3 | данные отсутствуют | данные отсутствуют |
| 5815 | 775568.94 | 1306398.99 | данные отсутствуют | данные отсутствуют |
| 5815 | 775568.94 | 1306398.99 | данные отсутствуют | данные отсутствуют |
| 5824 | 775596.03 | 1306404.31 | данные отсутствуют | данные отсутствуют |
| 5979 | 775619.35 | 1306468.81 | данные отсутствуют | данные отсутствуют |
| 6688 | 775811.68 | 1304736.77 | данные отсутствуют | данные отсутствуют |
| Государственный регистратор | | | ФГИС ЕГРН | |
| полное наименование должности | | | подпись | |
| | | | инициалы, фамилия | |

М.П.

| Земельный участок | | | | |
|--------------------------------|---------------|--|---|--|
| (вид объекта недвижимости) | | | | |
| Лист № ____ Раздела 4.2 | | Всего листов раздела 4.2 : ____ | | Всего разделов: ____ |
| 15.11.2021 № 99/2021/430772807 | | | | |
| Кадастровый номер: | | | 02:17:000000:182(единое землепользование) | |
| Номер точки | Координаты, м | | Описание закрепления на местности | Средняя квадратическая погрешность определения координат характерных точек границы части земельного участка, м |
| | X | Y | | |
| 1 | 2 | 3 | 4 | 5 |
| 6692 | 775754.27 | 1304515.21 | данные отсутствуют | данные отсутствуют |
| 6729 | 775997.45 | 1304124.09 | данные отсутствуют | данные отсутствуют |
| 6730 | 775976.36 | 1304151.3 | данные отсутствуют | данные отсутствуют |
| 6731 | 775973.54 | 1304154.71 | данные отсутствуют | данные отсутствуют |
| 6753 | 775600.23 | 1306440.98 | данные отсутствуют | данные отсутствуют |
| 6754 | 775593.8 | 1306402.27 | данные отсутствуют | данные отсутствуют |
| 6990 | 775964.53 | 1304161.5 | данные отсутствуют | данные отсутствуют |
| 6991 | 775959.17 | 1304166.42 | данные отсутствуют | данные отсутствуют |
| 7052 | 775813.76 | 1304485.92 | данные отсутствуют | данные отсутствуют |
| 7053 | 775777.26 | 1304530.71 | данные отсутствуют | данные отсутствуют |
| 7054 | 775799.56 | 1304591.39 | данные отсутствуют | данные отсутствуют |
| 7055 | 775847.51 | 1304767.05 | данные отсутствуют | данные отсутствуют |
| 7056 | 775859.33 | 1304797.02 | данные отсутствуют | данные отсутствуют |
| 7057 | 775868.43 | 1304830.65 | данные отсутствуют | данные отсутствуют |
| 7058 | 775889.71 | 1304893.34 | данные отсутствуют | данные отсутствуют |
| 7059 | 775899.08 | 1304917.32 | данные отсутствуют | данные отсутствуют |
| 7060 | 775915.17 | 1304966.89 | данные отсутствуют | данные отсутствуют |
| Государственный регистратор | | | ФГИС ЕГРН | |
| полное наименование должности | | | подпись | |
| | | | инициалы, фамилия | |

М.П.

| Земельный участок | | | | |
|--------------------------------|---------------|--|---|--|
| (вид объекта недвижимости) | | | | |
| Лист № ____ Раздела 4.2 | | Всего листов раздела 4.2 : ____ | | Всего разделов: ____ |
| 15.11.2021 № 99/2021/430772807 | | | | |
| Кадастровый номер: | | | 02:17:000000:182(единое землепользование) | |
| Номер точки | Координаты, м | | Описание закрепления на местности | Средняя квадратическая погрешность определения координат характерных точек границы части земельного участка, м |
| | X | Y | | |
| 1 | 2 | 3 | 4 | 5 |
| 7061 | 775807.31 | 1304801.15 | данные отсутствуют | данные отсутствуют |
| 7062 | 775799.43 | 1304780.89 | данные отсутствуют | данные отсутствуют |
| 7063 | 775751.38 | 1304604.8 | данные отсутствуют | данные отсутствуют |
| 7064 | 775726.15 | 1304535.71 | данные отсутствуют | данные отсутствуют |
| 7065 | 776461.18 | 1304042.3 | данные отсутствуют | данные отсутствуют |
| 7065 | 776461.18 | 1304042.3 | данные отсутствуют | данные отсутствуют |
| 7066 | 776527.72 | 1304046.86 | данные отсутствуют | данные отсутствуют |
| 7067 | 776633.49 | 1304052.83 | данные отсутствуют | данные отсутствуют |
| 7068 | 776743.09 | 1304047.1 | данные отсутствуют | данные отсутствуют |
| 7069 | 776743.15 | 1304047.1 | данные отсутствуют | данные отсутствуют |
| 7070 | 776834.59 | 1304044.46 | данные отсутствуют | данные отсутствуют |
| 7071 | 776860.51 | 1304043.78 | данные отсутствуют | данные отсутствуют |
| 7072 | 776933.03 | 1304044.46 | данные отсутствуют | данные отсутствуют |
| 7073 | 776933.09 | 1304044.46 | данные отсутствуют | данные отсутствуют |
| 7074 | 776956.86 | 1304061.71 | данные отсутствуют | данные отсутствуют |
| 7075 | 776958.15 | 1304074.88 | данные отсутствуют | данные отсутствуют |
| 7076 | 776947.86 | 1304096.42 | данные отсутствуют | данные отсутствуют |
| Государственный регистратор | | | ФГИС ЕГРН | |
| полное наименование должности | | | подпись | |
| | | | инициалы, фамилия | |

М.П.

| Земельный участок | | | | |
|--------------------------------|---------------|--|---|--|
| (вид объекта недвижимости) | | | | |
| Лист № ____ Раздела 4.2 | | Всего листов раздела 4.2 : ____ | | Всего разделов: ____ |
| 15.11.2021 № 99/2021/430772807 | | | | |
| Кадастровый номер: | | | 02:17:000000:182(единое землепользование) | |
| Номер точки | Координаты, м | | Описание закрепления на местности | Средняя квадратическая погрешность определения координат характерных точек границы части земельного участка, м |
| | X | Y | | |
| 1 | 2 | 3 | 4 | 5 |
| 7077 | 776944.12 | 1304096.42 | данные отсутствуют | данные отсутствуют |
| 7078 | 776753.32 | 1304096.83 | данные отсутствуют | данные отсутствуют |
| 7079 | 776745.51 | 1304097.06 | данные отсутствуют | данные отсутствуют |
| 7080 | 776632.24 | 1304102.82 | данные отсутствуют | данные отсутствуют |
| 7081 | 776524.67 | 1304096.78 | данные отсутствуют | данные отсутствуют |
| 7082 | 776524.5 | 1304096.78 | данные отсутствуют | данные отсутствуют |
| 7083 | 776419.12 | 1304089.53 | данные отсутствуют | данные отсутствуют |
| 7084 | 776402.05 | 1304088.84 | данные отсутствуют | данные отсутствуют |
| 7085 | 776333.28 | 1304033.13 | данные отсутствуют | данные отсутствуют |
| 7085 | 776333.28 | 1304033.13 | данные отсутствуют | данные отсутствуют |
| 7086 | 776422.56 | 1304039.66 | данные отсутствуют | данные отсутствуют |
| 7087 | 776435.67 | 1304040.56 | данные отсутствуют | данные отсутствуют |
| 7088 | 775954.89 | 1304162.33 | данные отсутствуют | данные отсутствуют |
| 7089 | 775967.76 | 1304143.74 | данные отсутствуют | данные отсутствуют |
| 7090 | 775988.38 | 1304091.18 | данные отсутствуют | данные отсутствуют |
| 7091 | 775988.68 | 1304090.46 | данные отсутствуют | данные отсутствуют |
| 7092 | 776010.6 | 1304069.76 | данные отсутствуют | данные отсутствуют |
| Государственный регистратор | | | ФГИС ЕГРН | |
| полное наименование должности | | | подпись | |
| | | | инициалы, фамилия | |

М.П.

Раздел 4.2

Выписка из Единого государственного реестра недвижимости об объекте недвижимости
Сведения о частях земельного участка

| Земельный участок | | | | |
|--------------------------------|---------------|--|---|--|
| (вид объекта недвижимости) | | | | |
| Лист № ____ Раздела 4.2 | | Всего листов раздела 4.2 : ____ | | Всего разделов: ____ |
| 15.11.2021 № 99/2021/430772807 | | | | |
| Кадастровый номер: | | | 02:17:000000:182(единое землепользование) | |
| Номер точки | Координаты, м | | Описание закрепления на местности | Средняя квадратическая погрешность определения координат характерных точек границы части земельного участка, м |
| | X | Y | | |
| 1 | 2 | 3 | 4 | 5 |
| 7093 | 776053.83 | 1304063.43 | данные отсутствуют | данные отсутствуют |
| 7094 | 776196.65 | 1304043.34 | данные отсутствуют | данные отсутствуют |
| 7095 | 776197.27 | 1304043.26 | данные отсутствуют | данные отсутствуют |
| 7096 | 776275.87 | 1304034.13 | данные отсутствуют | данные отсутствуют |
| 7097 | 776277.51 | 1304034.01 | данные отсутствуют | данные отсутствуют |
| 7098 | 776331.39 | 1304033.01 | данные отсутствуют | данные отсутствуют |
| 7099 | 775908.1 | 1305118.35 | данные отсутствуют | данные отсутствуют |
| 7100 | 775906.96 | 1305114.4 | данные отсутствуют | данные отсутствуют |
| 7101 | 775930.11 | 1305400.42 | данные отсутствуют | данные отсутствуют |
| 7102 | 775925.51 | 1305420.93 | данные отсутствуют | данные отсутствуют |
| 7103 | 775923.45 | 1305428.4 | данные отсутствуют | данные отсутствуют |
| 7104 | 775835.78 | 1305549.14 | данные отсутствуют | данные отсутствуют |
| 7105 | 775838.43 | 1305542.87 | данные отсутствуют | данные отсутствуют |
| 7106 | 775858.83 | 1305474.54 | данные отсутствуют | данные отсутствуют |
| 7107 | 775877.27 | 1305407.73 | данные отсутствуют | данные отсутствуют |
| 7108 | 775889.9 | 1305351.34 | данные отсутствуют | данные отсутствуют |
| 7109 | 775836.68 | 1305738.87 | данные отсутствуют | данные отсутствуют |
| Государственный регистратор | | | ФГИС ЕГРН | |
| полное наименование должности | | | подпись | |
| | | | инициалы, фамилия | |

М.П.

| Земельный участок | | | | |
|--------------------------------|---------------|--|---|--|
| (вид объекта недвижимости) | | | | |
| Лист № ____ Раздела 4.2 | | Всего листов раздела 4.2 : ____ | | Всего разделов: ____ |
| 15.11.2021 № 99/2021/430772807 | | | | |
| Кадастровый номер: | | | 02:17:000000:182(единое землепользование) | |
| Номер точки | Координаты, м | | Описание закрепления на местности | Средняя квадратическая погрешность определения координат характерных точек границы части земельного участка, м |
| | X | Y | | |
| 1 | 2 | 3 | 4 | 5 |
| 7109 | 775836.68 | 1305738.87 | данные отсутствуют | данные отсутствуют |
| 7110 | 775825.78 | 1305769.93 | данные отсутствуют | данные отсутствуют |
| 7111 | 775782.87 | 1305741.23 | данные отсутствуют | данные отсутствуют |
| 7112 | 775793.91 | 1305709.77 | данные отсутствуют | данные отсутствуют |
| 7113 | 775819.64 | 1305787.4 | данные отсутствуют | данные отсутствуют |
| 7113 | 775819.64 | 1305787.4 | данные отсутствуют | данные отсутствуют |
| 7114 | 775818.78 | 1305789.85 | данные отсутствуют | данные отсутствуют |
| 7115 | 775818.69 | 1305790.14 | данные отсутствуют | данные отсутствуют |
| 7116 | 775795.32 | 1305853.58 | данные отсутствуют | данные отсутствуют |
| 7117 | 775781.69 | 1305894.29 | данные отсутствуют | данные отсутствуют |
| 7118 | 775771.91 | 1305917.43 | данные отсутствуют | данные отсутствуют |
| 7119 | 775746.5 | 1305997.21 | данные отсутствуют | данные отсутствуют |
| 7120 | 775710.87 | 1306087.88 | данные отсутствуют | данные отсутствуют |
| 7121 | 775697.85 | 1306124.94 | данные отсутствуют | данные отсутствуют |
| 7122 | 775672.32 | 1306201.2 | данные отсутствуют | данные отсутствуют |
| 7123 | 775654.8 | 1306236.51 | данные отсутствуют | данные отсутствуют |
| 7124 | 775629.12 | 1306317.49 | данные отсутствуют | данные отсутствуют |
| Государственный регистратор | | | ФГИС ЕГРН | |
| полное наименование должности | | | подпись | |
| | | | инициалы, фамилия | |

М.П.

Раздел 4.2

Выписка из Единого государственного реестра недвижимости об объекте недвижимости
Сведения о частях земельного участка

| Земельный участок | | | | |
|--------------------------------|---------------|--|---|--|
| (вид объекта недвижимости) | | | | |
| Лист № ____ Раздела 4.2 | | Всего листов раздела 4.2 : ____ | | Всего разделов: ____ |
| 15.11.2021 № 99/2021/430772807 | | | | |
| Кадастровый номер: | | | 02:17:000000:182(единое землепользование) | |
| Номер точки | Координаты, м | | Описание закрепления на местности | Средняя квадратическая погрешность определения координат характерных точек границы части земельного участка, м |
| | X | Y | | |
| 1 | 2 | 3 | 4 | 5 |
| 7125 | 775626.86 | 1306324.75 | данные отсутствуют | данные отсутствуют |
| 7126 | 775624.11 | 1306333.59 | данные отсутствуют | данные отсутствуют |
| 7127 | 775618.47 | 1306351.71 | данные отсутствуют | данные отсутствуют |
| 7128 | 775617.38 | 1306386.17 | данные отсутствуют | данные отсутствуют |
| 7129 | 77567.97 | 1306376.47 | данные отсутствуют | данные отсутствуют |
| 7130 | 775570.02 | 1306339.11 | данные отсутствуют | данные отсутствуют |
| 7131 | 775581.42 | 1306302.44 | данные отсутствуют | данные отсутствуют |
| 7132 | 775581.53 | 1306302.16 | данные отсутствуют | данные отсутствуют |
| 7133 | 775581.54 | 1306302.12 | данные отсутствуют | данные отсутствуют |
| 7134 | 775609.1 | 1306216.09 | данные отсутствуют | данные отсутствуют |
| 7135 | 775625.95 | 1306182.47 | данные отсутствуют | данные отсутствуют |
| 7136 | 775650.24 | 1306109.7 | данные отсутствуют | данные отсутствуют |
| 7137 | 775650.35 | 1306109.37 | данные отсутствуют | данные отсутствуют |
| 7138 | 775650.53 | 1306108.81 | данные отсутствуют | данные отсутствуют |
| 7139 | 775664.08 | 1306070.22 | данные отсутствуют | данные отсутствуют |
| 7140 | 775698.78 | 1305982.24 | данные отсутствуют | данные отсутствуют |
| 7141 | 775725.56 | 1305898.65 | данные отсутствуют | данные отсутствуют |
| Государственный регистратор | | | ФГИС ЕГРН | |
| полное наименование должности | | | подпись | |
| | | | инициалы, фамилия | |

М.П.

| | | | |
|---------------------------------------|--|--|----------------------------|
| Земельный участок | | | |
| (вид объекта недвижимости) | | | |
| Лист № ____ Раздела 4.2 | Всего листов раздела 4.2 : ____ | Всего разделов: ____ | Всего листов выписки: ____ |
| 15.11.2021 № 99/2021/430772807 | | | |
| Кадастровый номер: | | 02:17:000000:182(единое землепользование) | |

| Номер точки | Координаты, м | | Описание закрепления на местности | Средняя квадратическая погрешность определения координат характерных точек границы части земельного участка, м |
|-------------|---------------|------------|-----------------------------------|--|
| | X | Y | | |
| 1 | 2 | 3 | 4 | 5 |
| 7142 | 775735.26 | 1305875.72 | данные отсутствуют | данные отсутствуют |
| 7143 | 775748.26 | 1305836.65 | данные отсутствуют | данные отсутствуют |
| 7144 | 775771.73 | 1305772.96 | данные отсутствуют | данные отсутствуют |
| 7145 | 775776.74 | 1305758.7 | данные отсутствуют | данные отсутствуют |
| 7146 | 775617.08 | 1306395.37 | данные отсутствуют | данные отсутствуют |
| 7146 | 775617.08 | 1306395.37 | данные отсутствуют | данные отсутствуют |
| 7147 | 775617.04 | 1306397.11 | данные отсутствуют | данные отсутствуют |
| 7148 | 775624.82 | 1306439.31 | данные отсутствуют | данные отсутствуют |
| 7149 | 775638.84 | 1306480.38 | данные отсутствуют | данные отсутствуют |
| 7150 | 775640.06 | 1306482.33 | данные отсутствуют | данные отсутствуют |
| 7151 | 775593.66 | 1306501.83 | данные отсутствуют | данные отсутствуют |
| 7152 | 775593.56 | 1306501.67 | данные отсутствуют | данные отсутствуют |
| 7153 | 775582.66 | 1306470.31 | данные отсутствуют | данные отсутствуют |
| 7154 | 775572.76 | 1306429.97 | данные отсутствуют | данные отсутствуют |
| 7155 | 775571.59 | 1306423.23 | данные отсутствуют | данные отсутствуют |
| 7156 | 775567.65 | 1306400.25 | данные отсутствуют | данные отсутствуют |
| 7157 | 775567.24 | 1306397.88 | данные отсутствуют | данные отсутствуют |

| | | |
|-------------------------------|---------|-------------------|
| Государственный регистратор | | ФГИС ЕГРН |
| полное наименование должности | подпись | инициалы, фамилия |

М.П.

| Земельный участок | | | | |
|---|--|--|-----------------------------------|--|
| (вид объекта недвижимости) | | | | |
| Лист № ____ Раздела 4.2 | Всего листов раздела 4.2 : ____ | Всего разделов: ____ | Всего листов выписки: ____ | |
| 15.11.2021 № 99/2021/430772807 | | | | |
| Кадастровый номер: | | 02:17:000000:182(единое землепользование) | | |
| Сведения о характерных точках границы части (частей) земельного участка | | | | |
| Учетный номер части: 22 | | | | |
| Система координат: МСК-05 | | | | |
| Зона № | | | | |
| Номер точки | Координаты, м | | Описание закрепления на местности | Средняя квадратическая погрешность определения координат характерных точек границы части земельного участка, м |
| | X | Y | | |
| 1 | 2 | 3 | 4 | 5 |
| 7158 | 775018.15 | 1312074.43 | данные отсутствуют | данные отсутствуют |
| 7158 | 775018.15 | 1312074.43 | данные отсутствуют | данные отсутствуют |
| 7159 | 775070.14 | 1312079.89 | данные отсутствуют | данные отсутствуют |
| 7160 | 775101.71 | 1312083.21 | данные отсутствуют | данные отсутствуют |
| 7161 | 775114.09 | 1312084.52 | данные отсутствуют | данные отсутствуют |
| 7162 | 775215.23 | 1312110.5 | данные отсутствуют | данные отсутствуют |
| 7163 | 775217.17 | 1312111 | данные отсутствуют | данные отсутствуют |
| 7164 | 775215.92 | 1312115.84 | данные отсутствуют | данные отсутствуют |
| 7165 | 775213.99 | 1312115.35 | данные отсутствуют | данные отсутствуют |
| 7166 | 775113.2 | 1312089.45 | данные отсутствуют | данные отсутствуют |
| 7167 | 775017.97 | 1312079.44 | данные отсутствуют | данные отсутствуют |
| 7168 | 774967.84 | 1312081.06 | данные отсутствуют | данные отсутствуют |
| 7169 | 774964.92 | 1312190.82 | данные отсутствуют | данные отсутствуют |
| 7170 | 774963.78 | 1312193.53 | данные отсутствуют | данные отсутствуют |
| 7171 | 774964.63 | 1312193.41 | данные отсутствуют | данные отсутствуют |
| 7172 | 774966.02 | 1312202.98 | данные отсутствуют | данные отсутствуют |

| | | |
|-------------------------------|---------|-------------------|
| Государственный регистратор | | ФГИС ЕГРН |
| полное наименование должности | подпись | инициалы, фамилия |

М.П.

Выписка из Единого государственного реестра недвижимости об объекте недвижимости
Сведения о частях земельного участка

| Земельный участок | | | | |
|--------------------------------|---------------|--|---|--|
| (вид объекта недвижимости) | | | | |
| Лист № ____ Раздела 4.2 | | Всего листов раздела 4.2 : ____ | | Всего разделов: ____ |
| 15.11.2021 № 99/2021/430772807 | | | | |
| Кадастровый номер: | | | 02:17:000000:182(единое землепользование) | |
| Номер точки | Координаты, м | | Описание закрепления на местности | Средняя квадратическая погрешность определения координат характерных точек границы части земельного участка, м |
| | X | Y | | |
| 1 | 2 | 3 | 4 | 5 |
| 7173 | 774986.86 | 1312202.04 | данные отсутствуют | данные отсутствуют |
| 7174 | 774988.86 | 1312201.95 | данные отсутствуют | данные отсутствуют |
| 7175 | 774989.09 | 1312206.95 | данные отсутствуют | данные отсутствуют |
| 7176 | 774987.09 | 1312207.04 | данные отсутствуют | данные отсутствуют |
| 7177 | 774966.74 | 1312207.95 | данные отсутствуют | данные отсутствуют |
| 7178 | 774967.79 | 1312215.18 | данные отсутствуют | данные отсутствуют |
| 7179 | 774957.35 | 1312216.69 | данные отсутствуют | данные отсутствуют |
| 7180 | 774952.5 | 1312289.09 | данные отсутствуют | данные отсутствуют |
| 7181 | 774869.73 | 1312404.04 | данные отсутствуют | данные отсутствуют |
| 7182 | 774868.53 | 1312437.49 | данные отсутствуют | данные отсутствуют |
| 7183 | 774868.46 | 1312439.49 | данные отсутствуют | данные отсутствуют |
| 7184 | 774863.46 | 1312439.31 | данные отсутствуют | данные отсутствуют |
| 7185 | 774863.53 | 1312437.31 | данные отсутствуют | данные отсутствуют |
| 7186 | 774864.73 | 1312404.14 | данные отсутствуют | данные отсутствуют |
| 7187 | 774830.15 | 1312366.99 | данные отсутствуют | данные отсутствуют |
| 7188 | 774826.3 | 1312394.38 | данные отсутствуют | данные отсутствуют |
| 7189 | 774822.77 | 1312383.59 | данные отсутствуют | данные отсутствуют |
| Государственный регистратор | | | ФГИС ЕГРН | |
| полное наименование должности | | | подпись | |
| | | | инициалы, фамилия | |

М.П.

Выписка из Единого государственного реестра недвижимости об объекте недвижимости
Сведения о частях земельного участка

| Земельный участок | | | | |
|--------------------------------|---------------|--|---|--|
| (вид объекта недвижимости) | | | | |
| Лист № ____ Раздела 4.2 | | Всего листов раздела 4.2 : ____ | | Всего разделов: ____ |
| 15.11.2021 № 99/2021/430772807 | | | | |
| Кадастровый номер: | | | 02:17:000000:182(единое землепользование) | |
| Номер точки | Координаты, м | | Описание закрепления на местности | Средняя квадратическая погрешность определения координат характерных точек границы части земельного участка, м |
| | X | Y | | |
| 1 | 2 | 3 | 4 | 5 |
| 7190 | 774825.93 | 1312361.09 | данные отсутствуют | данные отсутствуют |
| 7191 | 774826.4 | 1312359.95 | данные отсутствуют | данные отсутствуют |
| 7192 | 774842.06 | 1312338.92 | данные отсутствуют | данные отсутствуют |
| 7193 | 774843.25 | 1312337.31 | данные отсутствуют | данные отсутствуют |
| 7194 | 774847.26 | 1312340.3 | данные отсутствуют | данные отсутствуют |
| 7195 | 774846.07 | 1312341.9 | данные отсутствуют | данные отсутствуют |
| 7196 | 774831.65 | 1312361.26 | данные отсутствуют | данные отсутствуют |
| 7197 | 774867.02 | 1312399.26 | данные отсутствуют | данные отсутствуют |
| 7198 | 774947.6 | 1312287.33 | данные отсутствуют | данные отсутствуют |
| 7199 | 774952.29 | 1312217.42 | данные отсутствуют | данные отсутствуют |
| 7200 | 774946.01 | 1312218.33 | данные отсутствуют | данные отсутствуют |
| 7201 | 774942.86 | 1312196.56 | данные отсутствуют | данные отсутствуют |
| 7202 | 774958.01 | 1312194.37 | данные отсутствуют | данные отсутствуют |
| 7203 | 774959.95 | 1312189.75 | данные отсутствуют | данные отсутствуют |
| 7204 | 774962.96 | 1312076.22 | данные отсутствуют | данные отсутствуют |
| Государственный регистратор | | | ФГИС ЕГРН | |
| полное наименование должности | | | подпись | |
| | | | инициалы, фамилия | |

М.П.

| Земельный участок | | | | |
|---|---------------|--|---|--|
| (вид объекта недвижимости) | | | | |
| Лист № ____ Раздела 4.2 | | Всего листов раздела 4.2 : ____ | | Всего разделов: ____ |
| 15.11.2021 № 99/2021/430772807 | | | | |
| Кадастровый номер: | | | 02:17:000000:182(единое землепользование) | |
| Сведения о характерных точках границы части (частей) земельного участка | | | | |
| Учетный номер части: 23 | | | | |
| Система координат: МСК-05 | | | | |
| Зона № | | | | |
| Номер точки | Координаты, м | | Описание закрепления на местности | Средняя квадратическая погрешность определения координат характерных точек границы части земельного участка, м |
| | X | Y | | |
| 1 | 2 | 3 | 4 | 5 |
| 7205 | 773638.56 | 1306240.92 | данные отсутствуют | данные отсутствуют |
| 7205 | 773638.56 | 1306240.92 | данные отсутствуют | данные отсутствуют |
| 7206 | 773637.04 | 1306258.23 | данные отсутствуют | данные отсутствуют |
| 7207 | 773616.82 | 1306248.44 | данные отсутствуют | данные отсутствуют |
| 7208 | 773617.64 | 1306239.08 | данные отсутствуют | данные отсутствуют |
| Государственный регистратор | | | ФГИС ЕГРН | |
| полное наименование должности | | | подпись | |
| | | | инициалы, фамилия | |

М.П.

| Земельный участок | | | | |
|---|---------------|--|---|--|
| (вид объекта недвижимости) | | | | |
| Лист № ____ Раздела 4.2 | | Всего листов раздела 4.2 : ____ | | Всего разделов: ____ |
| 15.11.2021 № 99/2021/430772807 | | | | |
| Кадастровый номер: | | | 02:17:000000:182(единое землепользование) | |
| Сведения о характерных точках границы части (частей) земельного участка | | | | |
| Учетный номер части: 24 | | | | |
| Система координат: МСК-05 | | | | |
| Зона № | | | | |
| Номер точки | Координаты, м | | Описание закрепления на местности | Средняя квадратическая погрешность определения координат характерных точек границы части земельного участка, м |
| | X | Y | | |
| 1 | 2 | 3 | 4 | 5 |
| 7209 | 775463.27 | 1305218.14 | данные отсутствуют | данные отсутствуют |
| 7209 | 775463.27 | 1305218.14 | данные отсутствуют | данные отсутствуют |
| 7210 | 775463.45 | 1305220.13 | данные отсутствуют | данные отсутствуют |
| 7211 | 775485.59 | 1305458.19 | данные отсутствуют | данные отсутствуют |
| 7212 | 775494.55 | 1305458.06 | данные отсутствуют | данные отсутствуют |
| 7213 | 775494.62 | 1305462.86 | данные отсутствуют | данные отсутствуют |
| 7214 | 775550.67 | 1305445.76 | данные отсутствуют | данные отсутствуют |
| 7215 | 775767.89 | 1305429.23 | данные отсутствуют | данные отсутствуют |
| 7216 | 775762.91 | 1305393.09 | данные отсутствуют | данные отсутствуют |
| 7217 | 775762.63 | 1305391.11 | данные отсутствуют | данные отсутствуют |
| 7218 | 775767.59 | 1305390.43 | данные отсутствуют | данные отсутствуют |
| 7219 | 775767.86 | 1305392.41 | данные отсутствуют | данные отсутствуют |
| 7220 | 775773.57 | 1305433.81 | данные отсутствуют | данные отсутствуют |
| 7221 | 775687.95 | 1305440.33 | данные отсутствуют | данные отсутствуют |
| 7222 | 775644.75 | 1305443.61 | данные отсутствуют | данные отсутствуют |
| 7223 | 775551.61 | 1305450.7 | данные отсутствуют | данные отсутствуют |
| Государственный регистратор | | | ФГИС ЕГРН | |
| полное наименование должности | | | подпись | |
| | | | инициалы, фамилия | |

М.П.

| Земельный участок | | | | |
|--------------------------------|---------------|--|---|--|
| (вид объекта недвижимости) | | | | |
| Лист № ____ Раздела 4.2 | | Всего листов раздела 4.2 : ____ | | Всего разделов: ____ |
| 15.11.2021 № 99/2021/430772807 | | | | |
| Кадастровый номер: | | | 02:17:000000:182(единое землепользование) | |
| Номер точки | Координаты, м | | Описание закрепления на местности | Средняя квадратическая погрешность определения координат характерных точек границы части земельного участка, м |
| | X | Y | | |
| 1 | 2 | 3 | 4 | 5 |
| 7224 | 775494.7 | 1305468.06 | данные отсутствуют | данные отсутствуют |
| 7225 | 775494.78 | 1305473.81 | данные отсутствуют | данные отсутствуют |
| 7226 | 775535.97 | 1305504.4 | данные отсутствуют | данные отсутствуют |
| 7227 | 775572.92 | 1305502.21 | данные отсутствуют | данные отсутствуют |
| 7228 | 775649.39 | 1305482.46 | данные отсутствуют | данные отсутствуют |
| 7229 | 775651.33 | 1305481.96 | данные отсутствуют | данные отсутствуют |
| 7230 | 775652.58 | 1305486.81 | данные отсутствуют | данные отсутствуют |
| 7231 | 775650.64 | 1305487.31 | данные отсутствуют | данные отсутствуют |
| 7232 | 775573.7 | 1305507.17 | данные отсутствуют | данные отсутствуют |
| 7233 | 775534.45 | 1305509.49 | данные отсутствуют | данные отсутствуют |
| 7234 | 775493.49 | 1305479.07 | данные отсутствуют | данные отсутствуют |
| 7235 | 775473.86 | 1305479.36 | данные отсутствуют | данные отсутствуют |
| 7236 | 775473.55 | 1305458.36 | данные отсутствуют | данные отсутствуют |
| 7237 | 775480.58 | 1305458.26 | данные отсутствуют | данные отсутствуют |
| 7238 | 775458.47 | 1305220.6 | данные отсутствуют | данные отсутствуют |
| 7239 | 775458.29 | 1305218.61 | данные отсутствуют | данные отсутствуют |

| | | |
|-------------------------------|---------|-------------------|
| Государственный регистратор | | ФГИС ЕГРН |
| полное наименование должности | подпись | инициалы, фамилия |

М.П.

Раздел 4.2

Выписка из Единого государственного реестра недвижимости об объекте недвижимости
Сведения о частях земельного участка

| Земельный участок | | | | |
|---|---------------|--|---|--|
| (вид объекта недвижимости) | | | | |
| Лист № ____ Раздела 4.2 | | Всего листов раздела 4.2 : ____ | | Всего разделов: ____ |
| 15.11.2021 № 99/2021/430772807 | | | | |
| Кадастровый номер: | | | 02:17:000000:182(единое землепользование) | |
| Сведения о характерных точках границы части (частей) земельного участка | | | | |
| Учетный номер части: 25 | | | | |
| Система координат: МСК-05 | | | | |
| Зона № | | | | |
| Номер точки | Координаты, м | | Описание закрепления на местности | Средняя квадратическая погрешность определения координат характерных точек границы части земельного участка, м |
| | X | Y | | |
| 1 | 2 | 3 | 4 | 5 |
| 108 | 775176.32 | 1311967.11 | данные отсутствуют | данные отсутствуют |
| 109 | 775158.95 | 1311991.17 | данные отсутствуют | данные отсутствуют |
| 110 | 775128.7 | 1311968.63 | данные отсутствуют | данные отсутствуют |
| 111 | 775145.45 | 1311944.33 | данные отсутствуют | данные отсутствуют |
| 111 | 775145.45 | 1311944.33 | данные отсутствуют | данные отсутствуют |
| 116 | 775192.08 | 1311969.73 | данные отсутствуют | данные отсутствуют |
| 119 | 775191.35 | 1311971.63 | данные отсутствуют | данные отсутствуют |
| 120 | 775184.97 | 1311977.88 | данные отсутствуют | данные отсутствуют |
| 124 | 775184.9 | 1311981.2 | данные отсутствуют | данные отсутствуют |
| 125 | 775180.42 | 1311986.29 | данные отсутствуют | данные отсутствуют |
| 126 | 775178.92 | 1311984.97 | данные отсутствуют | данные отсутствуют |
| 127 | 775183.36 | 1311979.92 | данные отсутствуют | данные отсутствуют |
| 128 | 775180.81 | 1311973.32 | данные отсутствуют | данные отсутствуют |
| 129 | 775182.67 | 1311972.6 | данные отсутствуют | данные отсутствуют |
| 131 | 775190.1 | 1311970.05 | данные отсутствуют | данные отсутствуют |
| 132 | 775188.6 | 1311963.42 | данные отсутствуют | данные отсутствуют |

| | | |
|-------------------------------|---------|-------------------|
| Государственный регистратор | | ФГИС ЕГРН |
| полное наименование должности | подпись | инициалы, фамилия |

М.П.

| Земельный участок | | | | |
|--------------------------------|---------------|--|--|--|
| (вид объекта недвижимости) | | | | |
| Лист № ____ Раздела 4.2 | | Всего листов раздела 4.2 : ____ | | Всего разделов: ____ |
| 15.11.2021 № 99/2021/430772807 | | | | |
| Кадастровый номер: | | | 02:17:000000:182(единое землепользование) | |
| Номер точки | Координаты, м | | Описание закрепления на местности | Средняя квадратическая погрешность определения координат характерных точек границы части земельного участка, м |
| | X | Y | | |
| 1 | 2 | 3 | 4 | 5 |
| 133 | 775190.56 | 1311962.98 | данные отсутствуют | данные отсутствуют |
| 7240 | 775191.71 | 1311971.84 | данные отсутствуют | данные отсутствуют |
| 7240 | 775191.71 | 1311971.84 | данные отсутствуют | данные отсутствуют |
| 7241 | 775186.48 | 1311979.42 | данные отсутствуют | данные отсутствуют |
| 7242 | 775185.24 | 1311979.23 | данные отсутствуют | данные отсутствуют |
| 7243 | 775130.72 | 1311939.67 | данные отсутствуют | данные отсутствуют |
| 7243 | 775130.72 | 1311939.67 | данные отсутствуют | данные отсутствуют |
| 7244 | 775201.37 | 1311957.86 | данные отсутствуют | данные отсутствуют |
| 7245 | 775192.86 | 1311970.19 | данные отсутствуют | данные отсутствуют |
| 7246 | 775184 | 1311976.03 | данные отсутствуют | данные отсутствуют |
| 7247 | 775185.22 | 1311981.25 | данные отсутствуют | данные отсутствуют |
| 7248 | 775169.31 | 1312004.28 | данные отсутствуют | данные отсутствуют |
| 7249 | 775115.46 | 1311963.79 | данные отсутствуют | данные отсутствуют |

| | | |
|-------------------------------|---------|-------------------|
| Государственный регистратор | | ФГИС ЕГРН |
| полное наименование должности | подпись | инициалы, фамилия |

М.П.

| Земельный участок | | | | |
|---|---------------|--|--|--|
| (вид объекта недвижимости) | | | | |
| Лист № ____ Раздела 4.2 | | Всего листов раздела 4.2 : ____ | | Всего разделов: ____ |
| 15.11.2021 № 99/2021/430772807 | | | | |
| Кадастровый номер: | | | 02:17:000000:182(единое землепользование) | |
| Сведения о характерных точках границы части (частей) земельного участка | | | | |
| Учетный номер части: 26 | | | | |
| Система координат: МСК-05 | | | | |
| Зона № | | | | |
| Номер точки | Координаты, м | | Описание закрепления на местности | Средняя квадратическая погрешность определения координат характерных точек границы части земельного участка, м |
| | X | Y | | |
| 1 | 2 | 3 | 4 | 5 |
| 1364 | 773320.3 | 1302936.5 | данные отсутствуют | данные отсутствуют |
| 1365 | 773285.65 | 1302958.14 | данные отсутствуют | данные отсутствуют |
| 1366 | 773209.18 | 1302963.9 | данные отсутствуют | данные отсутствуют |
| 1367 | 773144.29 | 1302907.7 | данные отсутствуют | данные отсутствуют |
| 1368 | 773121.2 | 1302857.18 | данные отсутствуют | данные отсутствуют |
| 7250 | 773170.22 | 1302824.93 | данные отсутствуют | данные отсутствуют |
| 7250 | 773170.22 | 1302824.93 | данные отсутствуют | данные отсутствуют |
| 7251 | 773281.12 | 1302880.51 | данные отсутствуют | данные отсутствуют |
| 7252 | 773339.27 | 1302922.05 | данные отсутствуют | данные отсутствуют |
| 7253 | 773343.06 | 1302931.75 | данные отсутствуют | данные отсутствуют |
| 7254 | 773118.04 | 1302856.36 | данные отсутствуют | данные отсутствуют |
| 7255 | 773134.79 | 1302812.32 | данные отсутствуют | данные отсутствуют |

| | | |
|-------------------------------|---------|-------------------|
| Государственный регистратор | | ФГИС ЕГРН |
| полное наименование должности | подпись | инициалы, фамилия |

М.П.

Выписка из Единого государственного реестра недвижимости об объекте недвижимости
Сведения о частях земельного участка

| Земельный участок | | | | |
|---|---------------|--|---|--|
| (вид объекта недвижимости) | | | | |
| Лист № ____ Раздела 4.2 | | Всего листов раздела 4.2 : ____ | | Всего разделов: ____ |
| 15.11.2021 № 99/2021/430772807 | | | | |
| Кадастровый номер: | | | 02:17:000000:182(единое землепользование) | |
| Сведения о характерных точках границы части (частей) земельного участка | | | | |
| Учетный номер части: 27 | | | | |
| Система координат: МСК-05 | | | | |
| Зона № | | | | |
| Номер точки | Координаты, м | | Описание закрепления на местности | Средняя квадратическая погрешность определения координат характерных точек границы части земельного участка, м |
| | X | Y | | |
| 1 | 2 | 3 | 4 | 5 |
| 1465 | 773636.16 | 1301067.66 | данные отсутствуют | данные отсутствуют |
| 4565 | 775894.52 | 1304976.06 | данные отсутствуют | данные отсутствуют |
| 5026 | 775827.92 | 1304755.34 | данные отсутствуют | данные отсутствуют |
| 6638 | 774500.22 | 1302938.85 | данные отсутствуют | данные отсутствуют |
| 7256 | 776228.28 | 1306236.08 | данные отсутствуют | данные отсутствуют |
| 7256 | 776228.28 | 1306236.08 | данные отсутствуют | данные отсутствуют |
| 7257 | 776407 | 1306926.11 | данные отсутствуют | данные отсутствуют |
| 7258 | 776415.94 | 1306962.94 | данные отсутствуют | данные отсутствуют |
| 7259 | 776417.36 | 1306978.93 | данные отсутствуют | данные отсутствуют |
| 7260 | 776421.07 | 1306992.25 | данные отсутствуют | данные отсутствуют |
| 7261 | 776416 | 1306988.93 | данные отсутствуют | данные отсутствуют |
| 7262 | 776413.41 | 1306979.65 | данные отсутствуют | данные отсутствуют |
| 7263 | 776411.98 | 1306963.6 | данные отсутствуют | данные отсутствуют |
| 7264 | 776403.12 | 1306927.08 | данные отсутствуют | данные отсутствуют |
| 7265 | 776224.32 | 1306236.72 | данные отсутствуют | данные отсутствуют |
| 7266 | 776211.94 | 1306173.01 | данные отсутствуют | данные отсутствуют |
| Государственный регистратор | | | ФГИС ЕГРН | |
| полное наименование должности | | | подпись | |
| | | | инициалы, фамилия | |

М.П.

Выписка из Единого государственного реестра недвижимости об объекте недвижимости
Сведения о частях земельного участка

| Земельный участок | | | | |
|--------------------------------|---------------|--|---|--|
| (вид объекта недвижимости) | | | | |
| Лист № ____ Раздела 4.2 | | Всего листов раздела 4.2 : ____ | | Всего разделов: ____ |
| 15.11.2021 № 99/2021/430772807 | | | | |
| Кадастровый номер: | | | 02:17:000000:182(единое землепользование) | |
| Номер точки | Координаты, м | | Описание закрепления на местности | Средняя квадратическая погрешность определения координат характерных точек границы части земельного участка, м |
| | X | Y | | |
| 1 | 2 | 3 | 4 | 5 |
| 7266 | 776211.94 | 1306173.01 | данные отсутствуют | данные отсутствуют |
| 7267 | 776225.6 | 1306225.73 | данные отсутствуют | данные отсутствуют |
| 7268 | 776221.64 | 1306226.38 | данные отсутствуют | данные отсутствуют |
| 7269 | 776206.99 | 1306169.82 | данные отсутствуют | данные отсутствуют |
| 7270 | 776169.69 | 1306021.6 | данные отсутствуют | данные отсутствуют |
| 7270 | 776169.69 | 1306021.6 | данные отсутствуют | данные отсутствуют |
| 7271 | 776196.17 | 1306121.25 | данные отсутствуют | данные отсутствуют |
| 7272 | 776198.82 | 1306128.24 | данные отсутствуют | данные отсутствуют |
| 7273 | 776196.08 | 1306132.3 | данные отсутствуют | данные отсутствуют |
| 7274 | 776192.35 | 1306122.48 | данные отсутствуют | данные отсутствуют |
| 7275 | 776164.66 | 1306018.23 | данные отсутствуют | данные отсутствуют |
| 7276 | 776151.51 | 1305953.17 | данные отсутствуют | данные отсутствуют |
| 7276 | 776151.51 | 1305953.17 | данные отсутствуют | данные отсутствуют |
| 7277 | 776162.7 | 1305995.29 | данные отсутствуют | данные отсутствуют |
| 7278 | 776157.67 | 1305991.92 | данные отсутствуют | данные отсутствуют |
| 7279 | 776146.46 | 1305949.73 | данные отсутствуют | данные отсутствуют |
| 7280 | 775947.1 | 1305422.72 | данные отсутствуют | данные отсутствуют |
| Государственный регистратор | | | ФГИС ЕГРН | |
| полное наименование должности | | | подпись | |
| | | | инициалы, фамилия | |

М.П.

| Земельный участок | | | | |
|--------------------------------|---------------|--|---|--|
| (вид объекта недвижимости) | | | | |
| Лист № ____ Раздела 4.2 | | Всего листов раздела 4.2 : ____ | | Всего разделов: ____ |
| 15.11.2021 № 99/2021/430772807 | | | | |
| Кадастровый номер: | | | 02:17:000000:182(единое землепользование) | |
| Номер точки | Координаты, м | | Описание закрепления на местности | Средняя квадратическая погрешность определения координат характерных точек границы части земельного участка, м |
| | X | Y | | |
| 1 | 2 | 3 | 4 | 5 |
| 7280 | 775947.1 | 1305422.72 | данные отсутствуют | данные отсутствуют |
| 7281 | 775943.06 | 1305423.69 | данные отсутствуют | данные отсутствуют |
| 7282 | 775944.38 | 1305397.1 | данные отсутствуют | данные отсутствуют |
| 7283 | 775948.43 | 1305396.16 | данные отсутствуют | данные отсутствуют |
| 7284 | 775887.58 | 1304950.32 | данные отсутствуют | данные отсутствуют |
| 7284 | 775887.58 | 1304950.32 | данные отсутствуют | данные отсутствуют |
| 7285 | 775895.9 | 1304975.45 | данные отсутствуют | данные отсутствуют |
| 7286 | 775762.57 | 1304512.59 | данные отсутствуют | данные отсутствуют |
| 7286 | 775762.57 | 1304512.59 | данные отсутствуют | данные отсутствуют |
| 7287 | 775811.49 | 1304685.95 | данные отсутствуют | данные отсутствуют |
| 7288 | 775831.18 | 1304759.78 | данные отсутствуют | данные отсутствуют |
| 7289 | 775824.95 | 1304751.94 | данные отсутствуют | данные отсутствуют |
| 7290 | 775807.63 | 1304687 | данные отсутствуют | данные отсутствуют |
| 7291 | 775758.77 | 1304513.84 | данные отсутствуют | данные отсутствуют |
| 7292 | 775758.25 | 1304512.47 | данные отсутствуют | данные отсутствуют |
| 7293 | 775761.64 | 1304510.14 | данные отсутствуют | данные отсутствуют |
| 7294 | 774509.08 | 1302934.92 | данные отсутствуют | данные отсутствуют |
| Государственный регистратор | | | ФГИС ЕГРН | |
| полное наименование должности | | | подпись | |
| | | | инициалы, фамилия | |

М.П.

Раздел 4.2

Выписка из Единого государственного реестра недвижимости об объекте недвижимости
Сведения о частях земельного участка

| Земельный участок | | | | |
|--------------------------------|---------------|--|---|--|
| (вид объекта недвижимости) | | | | |
| Лист № ____ Раздела 4.2 | | Всего листов раздела 4.2 : ____ | | Всего разделов: ____ |
| 15.11.2021 № 99/2021/430772807 | | | | |
| Кадастровый номер: | | | 02:17:000000:182(единое землепользование) | |
| Номер точки | Координаты, м | | Описание закрепления на местности | Средняя квадратическая погрешность определения координат характерных точек границы части земельного участка, м |
| | X | Y | | |
| 1 | 2 | 3 | 4 | 5 |
| 7294 | 774509.08 | 1302934.92 | данные отсутствуют | данные отсутствуют |
| 7295 | 774825.63 | 1302937.81 | данные отсутствуют | данные отсутствуют |
| 7296 | 775310.47 | 1303541.92 | данные отсутствуют | данные отсутствуют |
| 7297 | 775280.07 | 1303510.41 | данные отсутствуют | данные отсутствуют |
| 7298 | 774823.7 | 1302941.79 | данные отсутствуют | данные отсутствуют |
| 7299 | 774319.35 | 1302886.53 | данные отсутствуют | данные отсутствуют |
| 7299 | 774319.35 | 1302886.53 | данные отсутствуют | данные отсутствуют |
| 7300 | 774333.62 | 1302893.32 | данные отсутствуют | данные отсутствуют |
| 7301 | 774386.7 | 1302910.55 | данные отсутствуют | данные отсутствуют |
| 7302 | 774384.73 | 1302914.12 | данные отсутствуют | данные отсутствуют |
| 7303 | 774332.14 | 1302897.04 | данные отсутствуют | данные отсутствуют |
| 7304 | 774315.96 | 1302889.35 | данные отсутствуют | данные отсутствуют |
| 7305 | 773967.87 | 1301822.07 | данные отсутствуют | данные отсутствуют |
| 7305 | 773967.87 | 1301822.07 | данные отсутствуют | данные отсутствуют |
| 7306 | 774004.95 | 1302265.84 | данные отсутствуют | данные отсутствуют |
| 7307 | 774017.67 | 1302308.72 | данные отсутствуют | данные отсутствуют |
| 7308 | 774252.02 | 1302838.36 | данные отсутствуют | данные отсутствуют |
| Государственный регистратор | | | ФГИС ЕГРН | |
| полное наименование должности | | | подпись | |
| | | | инициалы, фамилия | |

М.П.

| Земельный участок | | | | |
|--------------------------------|---------------|--|---|--|
| (вид объекта недвижимости) | | | | |
| Лист № ____ Раздела 4.2 | | Всего листов раздела 4.2 : ____ | | Всего разделов: ____ |
| 15.11.2021 № 99/2021/430772807 | | | | |
| Кадастровый номер: | | | 02:17:000000:182(единое землепользование) | |
| Номер точки | Координаты, м | | Описание закрепления на местности | Средняя квадратическая погрешность определения координат характерных точек границы части земельного участка, м |
| | X | Y | | |
| 1 | 2 | 3 | 4 | 5 |
| 7309 | 774248.04 | 1302839.26 | данные отсутствуют | данные отсутствуют |
| 7310 | 774013.91 | 1302310.1 | данные отсутствуют | данные отсутствуют |
| 7311 | 774001 | 1302266.59 | данные отсутствуют | данные отсутствуют |
| 7312 | 773963.89 | 1301822.48 | данные отсутствуют | данные отсутствуют |
| 7313 | 773963.04 | 1301815.49 | данные отсутствуют | данные отсутствуют |
| 7314 | 773966.58 | 1301811.51 | данные отсутствуют | данные отсутствуют |
| 7315 | 773638.17 | 1301063.86 | данные отсутствуют | данные отсутствуют |
| 7315 | 773638.17 | 1301063.86 | данные отсутствуют | данные отсутствуют |
| 7316 | 773867.08 | 1301555.65 | данные отсутствуют | данные отсутствуют |
| 7317 | 773957.05 | 1301777.07 | данные отсутствуют | данные отсутствуют |
| 7318 | 773962.34 | 1301790.1 | данные отсутствуют | данные отсутствуют |
| 7319 | 773950.49 | 1301771.53 | данные отсутствуют | данные отсутствуют |
| 7320 | 773863.42 | 1301557.24 | данные отсутствуют | данные отсутствуют |
| 7321 | 773635.72 | 1301068.07 | данные отсутствуют | данные отсутствуют |
| 7322 | 773613.87 | 1301014.07 | данные отсутствуют | данные отсутствуют |
| 7322 | 773613.87 | 1301014.07 | данные отсутствуют | данные отсутствуют |
| 7323 | 773610.88 | 1301017.05 | данные отсутствуют | данные отсутствуют |
| Государственный регистратор | | | ФГИС ЕГРН | |
| полное наименование должности | | | подпись | |
| | | | инициалы, фамилия | |

М.П.

Раздел 4.2

Выписка из Единого государственного реестра недвижимости об объекте недвижимости
Сведения о частях земельного участка

| Земельный участок | | | | |
|--------------------------------|---------------|--|---|--|
| (вид объекта недвижимости) | | | | |
| Лист № ____ Раздела 4.2 | | Всего листов раздела 4.2 : ____ | | Всего разделов: ____ |
| 15.11.2021 № 99/2021/430772807 | | | | |
| Кадастровый номер: | | | 02:17:000000:182(единое землепользование) | |
| Номер точки | Координаты, м | | Описание закрепления на местности | Средняя квадратическая погрешность определения координат характерных точек границы части земельного участка, м |
| | X | Y | | |
| 1 | 2 | 3 | 4 | 5 |
| 7324 | 773543.09 | 1300878.57 | данные отсутствуют | данные отсутствуют |
| 7325 | 773546.33 | 1300876.1 | данные отсутствуют | данные отсутствуют |
| 7326 | 772975.93 | 1299736.02 | данные отсутствуют | данные отсутствуют |
| 7326 | 772975.93 | 1299736.02 | данные отсутствуют | данные отсутствуют |
| 7327 | 772992.45 | 1299759.83 | данные отсутствуют | данные отсутствуют |
| 7328 | 773020.52 | 1299825.48 | данные отсутствуют | данные отсутствуют |
| 7329 | 773170.33 | 1300128.13 | данные отсутствуют | данные отсутствуют |
| 7330 | 773527.02 | 1300836.97 | данные отсутствуют | данные отсутствуют |
| 7331 | 773523.53 | 1300838.94 | данные отсутствуют | данные отсутствуют |
| 7332 | 773166.76 | 1300129.93 | данные отсутствуют | данные отсутствуют |
| 7333 | 773016.89 | 1299827.15 | данные отсутствуют | данные отсутствуют |
| 7334 | 772988.94 | 1299761.78 | данные отсутствуют | данные отсутствуют |
| 7335 | 772975.48 | 1299742.39 | данные отсутствуют | данные отсутствуют |
| Государственный регистратор | | | ФГИС ЕГРН | |
| полное наименование должности | | | подпись | |
| | | | инициалы, фамилия | |

М.П.

| Земельный участок | | | | |
|---|---------------|--|---|--|
| (вид объекта недвижимости) | | | | |
| Лист № ____ Раздела 4.2 | | Всего листов раздела 4.2 : ____ | | Всего разделов: ____ |
| 15.11.2021 № 99/2021/430772807 | | | | |
| Кадастровый номер: | | | 02:17:000000:182(единое землепользование) | |
| Сведения о характерных точках границы части (частей) земельного участка | | | | |
| Учетный номер части: 28 | | | | |
| Система координат: МСК-05 | | | | |
| Зона № | | | | |
| Номер точки | Координаты, м | | Описание закрепления на местности | Средняя квадратическая погрешность определения координат характерных точек границы части земельного участка, м |
| | X | Y | | |
| 1 | 2 | 3 | 4 | 5 |
| 2 | 775690.24 | 1312306.22 | данные отсутствуют | данные отсутствуют |
| 28 | 775678.37 | 1312304.34 | данные отсутствуют | данные отсутствуют |
| 29 | 775681.01 | 1312299.51 | данные отсутствуют | данные отсутствуют |
| 30 | 775651.94 | 1312278.36 | данные отсутствуют | данные отсутствуют |
| 31 | 775504.13 | 1312174.69 | данные отсутствуют | данные отсутствуют |
| 33 | 775409.82 | 1312105.91 | данные отсутствуют | данные отсутствуют |
| 34 | 775395.43 | 1312096.03 | данные отсутствуют | данные отсутствуют |
| 35 | 775387.71 | 1312097.08 | данные отсутствуют | данные отсутствуют |
| 36 | 775372.91 | 1312083.22 | данные отсутствуют | данные отсутствуют |
| 37 | 775374.24 | 1312078.47 | данные отсутствуют | данные отсутствуют |
| 39 | 775270.49 | 1312004.61 | данные отсутствуют | данные отсутствуют |
| 40 | 775237.78 | 1311980.8 | данные отсутствуют | данные отсутствуют |
| 41 | 775205.95 | 1311959.04 | данные отсутствуют | данные отсутствуют |
| 100 | 776223.02 | 1312691.15 | данные отсутствуют | данные отсутствуют |
| 101 | 776179.13 | 1312659.85 | данные отсутствуют | данные отсутствуют |
| 103 | 775926.92 | 1312476.79 | данные отсутствуют | данные отсутствуют |
| Государственный регистратор | | | ФГИС ЕГРН | |
| полное наименование должности | | | подпись | |
| | | | инициалы, фамилия | |

М.П.

Раздел 4.2

Выписка из Единого государственного реестра недвижимости об объекте недвижимости
Сведения о частях земельного участка

| Земельный участок | | | | |
|--------------------------------|---------------|--|---|--|
| (вид объекта недвижимости) | | | | |
| Лист № ____ Раздела 4.2 | | Всего листов раздела 4.2 : ____ | | Всего разделов: ____ |
| 15.11.2021 № 99/2021/430772807 | | | | |
| Кадастровый номер: | | | 02:17:000000:182(единое землепользование) | |
| Номер точки | Координаты, м | | Описание закрепления на местности | Средняя квадратическая погрешность определения координат характерных точек границы части земельного участка, м |
| | X | Y | | |
| 1 | 2 | 3 | 4 | 5 |
| 104 | 776152.74 | 1312677.01 | данные отсутствуют | данные отсутствуют |
| 105 | 776151.44 | 1312678.85 | данные отсутствуют | данные отсутствуют |
| 106 | 776149.61 | 1312677.55 | данные отсутствуют | данные отсутствуют |
| 107 | 776150.9 | 1312675.71 | данные отсутствуют | данные отсутствуют |
| 107 | 776150.9 | 1312675.71 | данные отсутствуют | данные отсутствуют |
| 108 | 775176.32 | 1311967.11 | данные отсутствуют | данные отсутствуют |
| 111 | 775145.45 | 1311944.33 | данные отсутствуют | данные отсутствуют |
| 112 | 776053.07 | 1312605.13 | данные отсутствуют | данные отсутствуют |
| 112 | 776053.07 | 1312605.13 | данные отсутствуют | данные отсутствуют |
| 113 | 776054.9 | 1312606.42 | данные отсутствуют | данные отсутствуют |
| 114 | 776053.6 | 1312608.26 | данные отсутствуют | данные отсутствуют |
| 115 | 776051.77 | 1312606.96 | данные отсутствуют | данные отсутствуют |
| 116 | 775192.08 | 1311969.73 | данные отсутствуют | данные отсутствуют |
| 117 | 775199.04 | 1311973.82 | данные отсутствуют | данные отсутствуют |
| 118 | 775198.03 | 1311975.54 | данные отсутствуют | данные отсутствуют |
| 119 | 775191.35 | 1311971.63 | данные отсутствуют | данные отсутствуют |
| 120 | 775184.97 | 1311977.88 | данные отсутствуют | данные отсутствуют |
| Государственный регистратор | | | ФГИС ЕГРН | |
| полное наименование должности | | | подпись | |
| | | | инициалы, фамилия | |

М.П.

| Земельный участок | | | | |
|--------------------------------|---------------|---------------------------------------|---|--|
| (вид объекта недвижимости) | | | | |
| Лист № ____ Раздела 4.2 | | Всего листов раздела 4.2: ____ | | Всего разделов: ____ |
| 15.11.2021 № 99/2021/430772807 | | | | |
| Кадастровый номер: | | | 02:17:000000:182(единое землепользование) | |
| Номер точки | Координаты, м | | Описание закрепления на местности | Средняя квадратическая погрешность определения координат характерных точек границы части земельного участка, м |
| | X | Y | | |
| 1 | 2 | 3 | 4 | 5 |
| 122 | 775193.27 | 1311980.49 | данные отсутствуют | данные отсутствуют |
| 123 | 775192.96 | 1311982.47 | данные отсутствуют | данные отсутствуют |
| 124 | 775184.9 | 1311981.2 | данные отсутствуют | данные отсутствуют |
| 125 | 775180.42 | 1311986.29 | данные отсутствуют | данные отсутствуют |
| 126 | 775178.92 | 1311984.97 | данные отсутствуют | данные отсутствуют |
| 127 | 775183.36 | 1311979.92 | данные отсутствуют | данные отсутствуют |
| 128 | 775180.81 | 1311973.32 | данные отсутствуют | данные отсутствуют |
| 129 | 775182.67 | 1311972.6 | данные отсутствуют | данные отсутствуют |
| 131 | 775190.1 | 1311970.05 | данные отсутствуют | данные отсутствуют |
| 132 | 775188.6 | 1311963.42 | данные отсутствуют | данные отсутствуют |
| 132 | 775188.6 | 1311963.42 | данные отсутствуют | данные отсутствуют |
| 133 | 775190.56 | 1311962.98 | данные отсутствуют | данные отсутствуют |
| 134 | 775954.32 | 1312533.92 | данные отсутствуют | данные отсутствуют |
| 134 | 775954.32 | 1312533.92 | данные отсутствуют | данные отсутствуют |
| 135 | 775956.16 | 1312535.22 | данные отсутствуют | данные отсутствуют |
| 136 | 775954.86 | 1312537.06 | данные отсутствуют | данные отсутствуют |
| 137 | 775953.02 | 1312535.76 | данные отсутствуют | данные отсутствуют |
| Государственный регистратор | | | ФГИС ЕГРН | |
| полное наименование должности | | | подпись | |
| | | | инициалы, фамилия | |

М.П.

| Земельный участок | | | | |
|--------------------------------|---------------|---------------------------------------|---|--|
| (вид объекта недвижимости) | | | | |
| Лист № ____ Раздела 4.2 | | Всего листов раздела 4.2: ____ | | Всего разделов: ____ |
| 15.11.2021 № 99/2021/430772807 | | | | |
| Кадастровый номер: | | | 02:17:000000:182(единое землепользование) | |
| Номер точки | Координаты, м | | Описание закрепления на местности | Средняя квадратическая погрешность определения координат характерных точек границы части земельного участка, м |
| | X | Y | | |
| 1 | 2 | 3 | 4 | 5 |
| 138 | 775259.44 | 1312032.74 | данные отсутствуют | данные отсутствуют |
| 139 | 775258.14 | 1312034.57 | данные отсутствуют | данные отсутствуют |
| 140 | 775256.3 | 1312033.28 | данные отсутствуют | данные отсутствуют |
| 141 | 775257.6 | 1312031.44 | данные отсутствуют | данные отсутствуют |
| 141 | 775257.6 | 1312031.44 | данные отсутствуют | данные отсутствуют |
| 142 | 775842.04 | 1312452.94 | данные отсутствуют | данные отсутствуют |
| 142 | 775842.04 | 1312452.94 | данные отсутствуют | данные отсутствуют |
| 143 | 775843.87 | 1312454.24 | данные отсутствуют | данные отсутствуют |
| 144 | 775842.57 | 1312456.07 | данные отсутствуют | данные отсутствуют |
| 145 | 775840.74 | 1312454.77 | данные отсутствуют | данные отсутствуют |
| 150 | 775749.36 | 1312386.08 | данные отсутствуют | данные отсутствуют |
| 150 | 775749.36 | 1312386.08 | данные отсутствуют | данные отсутствуют |
| 151 | 775751.19 | 1312387.37 | данные отсутствуют | данные отсутствуют |
| 152 | 775749.89 | 1312389.21 | данные отсутствуют | данные отсутствуют |
| 154 | 775324.65 | 1312079.57 | данные отсутствуют | данные отсутствуют |
| 155 | 775323.35 | 1312081.41 | данные отсутствуют | данные отсутствуют |
| 156 | 775321.51 | 1312080.11 | данные отсутствуют | данные отсутствуют |
| Государственный регистратор | | | ФГИС ЕГРН | |
| полное наименование должности | | | подпись | |
| | | | инициалы, фамилия | |

М.П.

| Земельный участок | | | | |
|--------------------------------|---------------|--|---|--|
| (вид объекта недвижимости) | | | | |
| Лист № ____ Раздела 4.2 | | Всего листов раздела 4.2 : ____ | | Всего разделов: ____ |
| 15.11.2021 № 99/2021/430772807 | | | | |
| Кадастровый номер: | | | 02:17:000000:182(единое землепользование) | |
| Номер точки | Координаты, м | | Описание закрепления на местности | Средняя квадратическая погрешность определения координат характерных точек границы части земельного участка, м |
| | X | Y | | |
| 1 | 2 | 3 | 4 | 5 |
| 157 | 775322.81 | 1312078.27 | данные отсутствуют | данные отсутствуют |
| 157 | 775322.81 | 1312078.27 | данные отсутствуют | данные отсутствуют |
| 159 | 775656.88 | 1312319.37 | данные отсутствуют | данные отсутствуют |
| 160 | 775655.58 | 1312321.2 | данные отсутствуют | данные отсутствуют |
| 161 | 775653.74 | 1312319.91 | данные отсутствуют | данные отсутствуют |
| 162 | 775379.25 | 1312119.19 | данные отсутствуют | данные отсутствуют |
| 162 | 775379.25 | 1312119.19 | данные отсутствуют | данные отсутствуют |
| 163 | 775381.09 | 1312120.49 | данные отсутствуют | данные отсутствуют |
| 164 | 775379.79 | 1312122.33 | данные отсутствуют | данные отсутствуют |
| 165 | 775377.95 | 1312121.03 | данные отсутствуют | данные отсутствуют |
| 166 | 775561.89 | 1312250.89 | данные отсутствуют | данные отсутствуют |
| 166 | 775561.89 | 1312250.89 | данные отсутствуют | данные отсутствуют |
| 167 | 775563.72 | 1312252.19 | данные отсутствуют | данные отсутствуют |
| 168 | 775562.43 | 1312254.03 | данные отсутствуют | данные отсутствуют |
| 169 | 775560.59 | 1312252.73 | данные отсутствуют | данные отсутствуют |
| 170 | 775471.16 | 1312185.37 | данные отсутствуют | данные отсутствуют |
| 171 | 775469.87 | 1312187.2 | данные отсутствуют | данные отсутствуют |
| Государственный регистратор | | | ФГИС ЕГРН | |
| полное наименование должности | | | подпись | |
| | | | инициалы, фамилия | |

М.П.

Раздел 4.2

Выписка из Единого государственного реестра недвижимости об объекте недвижимости
Сведения о частях земельного участка

| Земельный участок | | | | |
|--------------------------------|---------------|--|---|--|
| (вид объекта недвижимости) | | | | |
| Лист № ____ Раздела 4.2 | | Всего листов раздела 4.2 : ____ | | Всего разделов: ____ |
| 15.11.2021 № 99/2021/430772807 | | | | |
| Кадастровый номер: | | | 02:17:000000:182(единое землепользование) | |
| Номер точки | Координаты, м | | Описание закрепления на местности | Средняя квадратическая погрешность определения координат характерных точек границы части земельного участка, м |
| | X | Y | | |
| 1 | 2 | 3 | 4 | 5 |
| 172 | 775468.03 | 1312185.91 | данные отсутствуют | данные отсутствуют |
| 174 | 775241.48 | 1311959.19 | данные отсутствуют | данные отсутствуют |
| 175 | 775250.86 | 1311966.32 | данные отсутствуют | данные отсутствуют |
| 176 | 775265.11 | 1311945.05 | данные отсутствуют | данные отсутствуют |
| 177 | 775263.02 | 1311938.53 | данные отсутствуют | данные отсутствуют |
| 178 | 775254.82 | 1311933.98 | данные отсутствуют | данные отсутствуют |
| 179 | 775255.79 | 1311932.23 | данные отсутствуют | данные отсутствуют |
| 180 | 775263.87 | 1311936.72 | данные отсутствуют | данные отсутствуют |
| 181 | 775273.61 | 1311932.35 | данные отсутствуют | данные отсутствуют |
| 225 | 775254.18 | 1311929.6 | данные отсутствуют | данные отсутствуют |
| 226 | 775250.58 | 1311936.24 | данные отсутствуют | данные отсутствуют |
| 227 | 775246.58 | 1311951.54 | данные отсутствуют | данные отсутствуют |
| 228 | 775246.57 | 1311951.57 | данные отсутствуют | данные отсутствуют |
| 229 | 775243.18 | 1311957.43 | данные отсутствуют | данные отсутствуют |
| 230 | 775243.16 | 1311957.44 | данные отсутствуют | данные отсутствуют |
| 232 | 775759.92 | 1312331.31 | данные отсутствуют | данные отсутствуют |
| 233 | 775742.13 | 1312318.46 | данные отсутствуют | данные отсутствуют |
| Государственный регистратор | | | ФГИС ЕГРН | |
| полное наименование должности | | | подпись | |
| | | | инициалы, фамилия | |

М.П.

| Земельный участок | | | | |
|--------------------------------|---------------|---------------------------------------|---|--|
| (вид объекта недвижимости) | | | | |
| Лист № ____ Раздела 4.2 | | Всего листов раздела 4.2: ____ | | Всего разделов: ____ |
| 15.11.2021 № 99/2021/430772807 | | | | |
| Кадастровый номер: | | | 02:17:000000:182(единое землепользование) | |
| Номер точки | Координаты, м | | Описание закрепления на местности | Средняя квадратическая погрешность определения координат характерных точек границы части земельного участка, м |
| | X | Y | | |
| 1 | 2 | 3 | 4 | 5 |
| 260 | 774194.73 | 1307428.78 | данные отсутствуют | данные отсутствуют |
| 261 | 774172.67 | 1307282.62 | данные отсутствуют | данные отсутствуют |
| 262 | 774166.78 | 1307246.43 | данные отсутствуют | данные отсутствуют |
| 263 | 774166.84 | 1307225.39 | данные отсутствуют | данные отсутствуют |
| 265 | 773160.46 | 1298746.44 | данные отсутствуют | данные отсутствуют |
| 265 | 773160.46 | 1298746.44 | данные отсутствуют | данные отсутствуют |
| 266 | 773175.11 | 1298769.44 | данные отсутствуют | данные отсутствуют |
| 1226 | 773162.11 | 1303135.89 | данные отсутствуют | данные отсутствуют |
| 1227 | 773152.97 | 1303133.34 | данные отсутствуют | данные отсутствуют |
| 1228 | 773145.66 | 1303084.28 | данные отсутствуют | данные отсутствуют |
| 1229 | 773155.42 | 1303082.51 | данные отсутствуют | данные отсутствуют |
| 1230 | 773154.43 | 1303073.05 | данные отсутствуют | данные отсутствуют |
| 1231 | 773146.9 | 1303072.91 | данные отсутствуют | данные отсутствуют |
| 1232 | 773150.06 | 1303069.36 | данные отсутствуют | данные отсутствуют |
| 1233 | 773175.99 | 1303036.24 | данные отсутствуют | данные отсутствуют |
| 1367 | 773144.29 | 1302907.7 | данные отсутствуют | данные отсутствуют |
| 1368 | 773121.2 | 1302857.18 | данные отсутствуют | данные отсутствуют |
| Государственный регистратор | | | ФГИС ЕГРН | |
| полное наименование должности | | | подпись | |
| | | | инициалы, фамилия | |

М.П.

| Земельный участок | | | | |
|--------------------------------|---------------|---------------------------------------|---|--|
| (вид объекта недвижимости) | | | | |
| Лист № ____ Раздела 4.2 | | Всего листов раздела 4.2: ____ | | Всего разделов: ____ |
| 15.11.2021 № 99/2021/430772807 | | | | |
| Кадастровый номер: | | | 02:17:000000:182(единое землепользование) | |
| Номер точки | Координаты, м | | Описание закрепления на местности | Средняя квадратическая погрешность определения координат характерных точек границы части земельного участка, м |
| | X | Y | | |
| 1 | 2 | 3 | 4 | 5 |
| 1369 | 773111.23 | 1302854.61 | данные отсутствуют | данные отсутствуют |
| 1370 | 773096.8 | 1302746.64 | данные отсутствуют | данные отсутствуют |
| 1371 | 773050.02 | 1302419 | данные отсутствуют | данные отсутствуют |
| 1372 | 773039.34 | 1302329.46 | данные отсутствуют | данные отсутствуют |
| 1373 | 773019.61 | 1302182.71 | данные отсутствуют | данные отсутствуют |
| 1374 | 772991.82 | 1301994.64 | данные отсутствуют | данные отсутствуют |
| 1375 | 772994.38 | 1301983.46 | данные отсутствуют | данные отсутствуют |
| 1376 | 772989.11 | 1301976.74 | данные отсутствуют | данные отсутствуют |
| 1377 | 772975.1 | 1301869.5 | данные отсутствуют | данные отсутствуют |
| 1378 | 772932.72 | 1301556.3 | данные отсутствуют | данные отсутствуют |
| 1379 | 772919.23 | 1301460.28 | данные отсутствуют | данные отсутствуют |
| 1380 | 772873.57 | 1301126.06 | данные отсутствуют | данные отсутствуют |
| 1381 | 772872.61 | 1301119.98 | данные отсутствуют | данные отсутствуют |
| 1382 | 772850.11 | 1300977.59 | данные отсутствуют | данные отсутствуют |
| 1383 | 772849.16 | 1300938.32 | данные отсутствуют | данные отсутствуют |
| 1384 | 772852.73 | 1300895.12 | данные отсутствуют | данные отсутствуют |
| 1385 | 772871.13 | 1300734.22 | данные отсутствуют | данные отсутствуют |
| Государственный регистратор | | | ФГИС ЕГРН | |
| полное наименование должности | | | подпись | |
| | | | инициалы, фамилия | |

М.П.

| Земельный участок | | | | |
|--------------------------------|---------------|--|---|--|
| (вид объекта недвижимости) | | | | |
| Лист № ____ Раздела 4.2 | | Всего листов раздела 4.2 : ____ | | Всего разделов: ____ |
| 15.11.2021 № 99/2021/430772807 | | | | |
| Кадастровый номер: | | | 02:17:000000:182(единое землепользование) | |
| Номер точки | Координаты, м | | Описание закрепления на местности | Средняя квадратическая погрешность определения координат характерных точек границы части земельного участка, м |
| | X | Y | | |
| 1 | 2 | 3 | 4 | 5 |
| 1387 | 772900.28 | 1300443.51 | данные отсутствуют | данные отсутствуют |
| 1388 | 772923.62 | 1300224.3 | данные отсутствуют | данные отсутствуют |
| 1389 | 772953.74 | 1299938.65 | данные отсутствуют | данные отсутствуют |
| 1390 | 772973.25 | 1299774.27 | данные отсутствуют | данные отсутствуют |
| 1391 | 772982.27 | 1299645.5 | данные отсутствуют | данные отсутствуют |
| 1392 | 772996.33 | 1299520.79 | данные отсутствуют | данные отсутствуют |
| 1393 | 772999.34 | 1299517.45 | данные отсутствуют | данные отсутствуют |
| 1394 | 773000.11 | 1299514.03 | данные отсутствуют | данные отсутствуют |
| 1395 | 772997.37 | 1299509.05 | данные отсутствуют | данные отсутствуют |
| 1396 | 773019.7 | 1299306.14 | данные отсутствуют | данные отсутствуют |
| 1397 | 773029.37 | 1299222.12 | данные отсутствуют | данные отсутствуют |
| 1399 | 773055.09 | 1298966.62 | данные отсутствуют | данные отсутствуют |
| 1400 | 773072.73 | 1298856.64 | данные отсутствуют | данные отсутствуют |
| 1401 | 773156.78 | 1298743.6 | данные отсутствуют | данные отсутствуют |
| 1444 | 772957.63 | 1301436.5 | данные отсутствуют | данные отсутствуют |
| 1445 | 772974.1 | 1301548.46 | данные отсутствуют | данные отсутствуют |
| 1446 | 772993.86 | 1301667.02 | данные отсутствуют | данные отсутствуют |
| Государственный регистратор | | | ФГИС ЕГРН | |
| полное наименование должности | | | подпись | |
| | | | инициалы, фамилия | |

М.П.

Раздел 4.2

Выписка из Единого государственного реестра недвижимости об объекте недвижимости
Сведения о частях земельного участка

| Земельный участок | | | | |
|--------------------------------|---------------|--|---|--|
| (вид объекта недвижимости) | | | | |
| Лист № ____ Раздела 4.2 | | Всего листов раздела 4.2 : ____ | | Всего разделов: ____ |
| 15.11.2021 № 99/2021/430772807 | | | | |
| Кадастровый номер: | | | 02:17:000000:182(единое землепользование) | |
| Номер точки | Координаты, м | | Описание закрепления на местности | Средняя квадратическая погрешность определения координат характерных точек границы части земельного участка, м |
| | X | Y | | |
| 1 | 2 | 3 | 4 | 5 |
| 1447 | 772987.28 | 1301729.6 | данные отсутствуют | данные отсутствуют |
| 1966 | 774721.52 | 1309455.74 | данные отсутствуют | данные отсутствуют |
| 1967 | 774688.24 | 1309357.63 | данные отсутствуют | данные отсутствуют |
| 1968 | 774636.19 | 1309191.93 | данные отсутствуют | данные отсутствуют |
| 1969 | 774615.76 | 1309130.51 | данные отсутствуют | данные отсутствуют |
| 1970 | 774520.41 | 1308848.32 | данные отсутствуют | данные отсутствуют |
| 1971 | 774512.35 | 1308819.55 | данные отсутствуют | данные отсутствуют |
| 1972 | 774509.03 | 1308818.41 | данные отсутствуют | данные отсутствуют |
| 1972 | 774509.03 | 1308818.41 | данные отсутствуют | данные отсутствуют |
| 1973 | 774505.4 | 1308804.57 | данные отсутствуют | данные отсутствуют |
| 1974 | 774487.73 | 1308823.22 | данные отсутствуют | данные отсутствуют |
| 1975 | 774493.97 | 1308845.96 | данные отсутствуют | данные отсутствуют |
| 1976 | 774492.15 | 1308848.37 | данные отсутствуют | данные отсутствуют |
| 1977 | 774489.7 | 1308849.34 | данные отсутствуют | данные отсутствуют |
| 2021 | 774483.83 | 1308717.66 | данные отсутствуют | данные отсутствуют |
| 2022 | 774452.02 | 1308604.05 | данные отсутствуют | данные отсутствуют |
| 2023 | 774356.49 | 1308262.87 | данные отсутствуют | данные отсутствуют |
| Государственный регистратор | | | ФГИС ЕГРН | |
| полное наименование должности | | | подпись | |
| | | | инициалы, фамилия | |

М.П.

| Земельный участок | | | | |
|--------------------------------|---------------|--|---|--|
| (вид объекта недвижимости) | | | | |
| Лист № ____ Раздела 4.2 | | Всего листов раздела 4.2 : ____ | | Всего разделов: ____ |
| 15.11.2021 № 99/2021/430772807 | | | | |
| Кадастровый номер: | | | 02:17:000000:182(единое землепользование) | |
| Номер точки | Координаты, м | | Описание закрепления на местности | Средняя квадратическая погрешность определения координат характерных точек границы части земельного участка, м |
| | X | Y | | |
| 1 | 2 | 3 | 4 | 5 |
| 2024 | 774337.4 | 1308192.88 | данные отсутствуют | данные отсутствуют |
| 2025 | 774283.38 | 1308012.45 | данные отсутствуют | данные отсутствуют |
| 2027 | 774215.88 | 1307768.1 | данные отсутствуют | данные отсутствуют |
| 2028 | 774208.21 | 1307719.21 | данные отсутствуют | данные отсутствуют |
| 2029 | 774192.56 | 1307661.81 | данные отсутствуют | данные отсутствуют |
| 2031 | 774176.39 | 1307444.99 | данные отсутствуют | данные отсутствуют |
| 2032 | 774159.43 | 1307322.41 | данные отсутствуют | данные отсутствуют |
| 2033 | 774154.42 | 1307320.52 | данные отсутствуют | данные отсутствуют |
| 2034 | 774150.82 | 1307306.93 | данные отсутствуют | данные отсутствуют |
| 2035 | 774155.26 | 1307300.86 | данные отсутствуют | данные отсутствуют |
| 2037 | 774143.99 | 1307263.76 | данные отсутствуют | данные отсутствуют |
| 2038 | 774138.88 | 1307252.99 | данные отсутствуют | данные отсутствуют |
| 2039 | 774146.95 | 1307231.1 | данные отсутствуют | данные отсутствуют |
| 2039 | 774146.95 | 1307231.1 | данные отсутствуют | данные отсутствуют |
| 2040 | 774146.75 | 1307230.22 | данные отсутствуют | данные отсутствуют |
| 2041 | 774139.7 | 1307238.43 | данные отсутствуют | данные отсутствуют |
| 2042 | 774139.69 | 1307238.44 | данные отсутствуют | данные отсутствуют |
| Государственный регистратор | | | ФГИС ЕГРН | |
| полное наименование должности | | | подпись | |
| | | | инициалы, фамилия | |

М.П.

| Земельный участок | | | | |
|--------------------------------|---------------|--|---|--|
| (вид объекта недвижимости) | | | | |
| Лист № ____ Раздела 4.2 | | Всего листов раздела 4.2 : ____ | | Всего разделов: ____ |
| 15.11.2021 № 99/2021/430772807 | | | | |
| Кадастровый номер: | | | 02:17:000000:182(единое землепользование) | |
| Номер точки | Координаты, м | | Описание закрепления на местности | Средняя квадратическая погрешность определения координат характерных точек границы части земельного участка, м |
| | X | Y | | |
| 1 | 2 | 3 | 4 | 5 |
| 2043 | 774132.81 | 1307244.6 | данные отсутствуют | данные отсутствуют |
| 2044 | 774132.8 | 1307244.61 | данные отсутствуют | данные отсутствуют |
| 2045 | 774132.78 | 1307244.61 | данные отсутствуют | данные отсутствуют |
| 2046 | 774123.41 | 1307248.38 | данные отсутствуют | данные отсутствуют |
| 2047 | 774123.39 | 1307248.39 | данные отсутствуют | данные отсутствуют |
| 2048 | 774114.97 | 1307249.25 | данные отсутствуют | данные отсутствуют |
| 2049 | 774103.97 | 1307250.55 | данные отсутствуют | данные отсутствуют |
| 4255 | 773404.01 | 1304988.82 | данные отсутствуют | данные отсутствуют |
| 4256 | 773374.24 | 1304965.76 | данные отсутствуют | данные отсутствуют |
| 4257 | 773362.66 | 1304892.47 | данные отсутствуют | данные отсутствуют |
| 4258 | 773335.71 | 1304622.16 | данные отсутствуют | данные отсутствуют |
| 4259 | 773301.67 | 1304287.22 | данные отсутствуют | данные отсутствуют |
| 4260 | 773283.06 | 1304109.08 | данные отсутствуют | данные отсутствуют |
| 4261 | 773270.82 | 1304007.67 | данные отсутствуют | данные отсутствуют |
| 4262 | 773196.53 | 1303474.42 | данные отсутствуют | данные отсутствуют |
| 5101 | 773470.39 | 1305684.44 | данные отсутствуют | данные отсутствуют |
| 5102 | 773473.28 | 1305716.2 | данные отсутствуют | данные отсутствуют |
| Государственный регистратор | | | ФГИС ЕГРН | |
| полное наименование должности | | | подпись | |
| | | | инициалы, фамилия | |

М.П.

| Земельный участок | | | | |
|--------------------------------|---------------|--|---|--|
| (вид объекта недвижимости) | | | | |
| Лист № ____ Раздела 4.2 | | Всего листов раздела 4.2 : ____ | | Всего разделов: ____ |
| 15.11.2021 № 99/2021/430772807 | | | | |
| Кадастровый номер: | | | 02:17:000000:182(единое землепользование) | |
| Номер точки | Координаты, м | | Описание закрепления на местности | Средняя квадратическая погрешность определения координат характерных точек границы части земельного участка, м |
| | X | Y | | |
| 1 | 2 | 3 | 4 | 5 |
| 5103 | 773455.96 | 1305750.83 | данные отсутствуют | данные отсутствуют |
| 5104 | 773464.62 | 1305759.49 | данные отсутствуют | данные отсутствуют |
| 5105 | 773493.48 | 1305727.74 | данные отсутствуют | данные отсутствуют |
| 5137 | 773469.55 | 1305977.56 | данные отсутствуют | данные отсутствуют |
| 5138 | 773461.6 | 1305897.71 | данные отсутствуют | данные отсутствуют |
| 5139 | 773441.84 | 1305679.47 | данные отсутствуют | данные отсутствуют |
| 5140 | 773415.69 | 1305442.74 | данные отсутствуют | данные отсутствуют |
| 5141 | 773398.89 | 1305247.18 | данные отсутствуют | данные отсутствуют |
| 5142 | 773382.87 | 1305100.52 | данные отсутствуют | данные отсутствуют |
| 5143 | 773378.98 | 1305031.78 | данные отсутствуют | данные отсутствуют |
| 5143 | 773378.98 | 1305031.78 | данные отсутствуют | данные отсутствуют |
| 5144 | 773398.23 | 1305049.43 | данные отсутствуют | данные отсутствуют |
| 5153 | 773429.98 | 1305280.35 | данные отсутствуют | данные отсутствуют |
| 5154 | 773406.89 | 1305291.89 | данные отсутствуют | данные отсутствуют |
| 5206 | 773477.55 | 1306289.07 | данные отсутствуют | данные отсутствуют |
| 5206 | 773477.55 | 1306289.07 | данные отсутствуют | данные отсутствуют |
| 5207 | 773482.42 | 1306338.81 | данные отсутствуют | данные отсутствуют |
| Государственный регистратор | | | ФГИС ЕГРН | |
| полное наименование должности | | | подпись | |
| | | | инициалы, фамилия | |

М.П.

Раздел 4.2

Выписка из Единого государственного реестра недвижимости об объекте недвижимости
Сведения о частях земельного участка

| Земельный участок | | | | |
|--------------------------------|---------------|--|---|--|
| (вид объекта недвижимости) | | | | |
| Лист № ____ Раздела 4.2 | | Всего листов раздела 4.2 : ____ | | Всего разделов: ____ |
| 15.11.2021 № 99/2021/430772807 | | | | |
| Кадастровый номер: | | | 02:17:000000:182(единое землепользование) | |
| Номер точки | Координаты, м | | Описание закрепления на местности | Средняя квадратическая погрешность определения координат характерных точек границы части земельного участка, м |
| | X | Y | | |
| 1 | 2 | 3 | 4 | 5 |
| 5208 | 773482.69 | 1306341.09 | данные отсутствуют | данные отсутствуют |
| 7242 | 775185.24 | 1311979.23 | данные отсутствуют | данные отсутствуют |
| 7246 | 775184 | 1311976.03 | данные отсутствуют | данные отсутствуют |
| 7336 | 774150.29 | 1307270.32 | данные отсутствуют | данные отсутствуют |
| 7337 | 774151.28 | 1307306.3 | данные отсутствуют | данные отсутствуют |
| 7338 | 774154.2 | 1307319.7 | данные отсутствуют | данные отсутствуют |
| 7339 | 774176.54 | 1307446.02 | данные отсутствуют | данные отсутствуют |
| 7340 | 774228.92 | 1307827.37 | данные отсутствуют | данные отсутствуют |
| 7341 | 774234 | 1307850.45 | данные отсутствуют | данные отсутствуют |
| 7342 | 774264.54 | 1307950.66 | данные отсутствуют | данные отсутствуют |
| 7343 | 774289.41 | 1308032.6 | данные отсутствуют | данные отсутствуют |
| 7344 | 774322.7 | 1308143.77 | данные отсутствуют | данные отсутствуют |
| 7345 | 774422.61 | 1308662.43 | данные отсутствуют | данные отсутствуют |
| 7346 | 774418.71 | 1308649.26 | данные отсутствуют | данные отсутствуют |
| 7347 | 774364.35 | 1308465.65 | данные отсутствуют | данные отсутствуют |
| 7348 | 774363.8 | 1308463.62 | данные отсутствуют | данные отсутствуют |
| 7349 | 774346.71 | 1308395.47 | данные отсутствуют | данные отсутствуют |
| Государственный регистратор | | | ФГИС ЕГРН | |
| полное наименование должности | | | подпись | |
| | | | инициалы, фамилия | |

М.П.

| Земельный участок | | | | |
|--------------------------------|---------------|--|---|--|
| (вид объекта недвижимости) | | | | |
| Лист № ____ Раздела 4.2 | | Всего листов раздела 4.2 : ____ | | Всего разделов: ____ |
| 15.11.2021 № 99/2021/430772807 | | | | |
| Кадастровый номер: | | | 02:17:000000:182(единое землепользование) | |
| Номер точки | Координаты, м | | Описание закрепления на местности | Средняя квадратическая погрешность определения координат характерных точек границы части земельного участка, м |
| | X | Y | | |
| 1 | 2 | 3 | 4 | 5 |
| 7350 | 774289.69 | 1308207.85 | данные отсутствуют | данные отсутствуют |
| 7351 | 774289.63 | 1308207.65 | данные отсутствуют | данные отсутствуют |
| 7352 | 774235.52 | 1308026.91 | данные отсутствуют | данные отсутствуют |
| 7353 | 774186.17 | 1307865.03 | данные отсутствуют | данные отсутствуют |
| 7354 | 774185.17 | 1307861.19 | данные отсутствуют | данные отсутствуют |
| 7355 | 774167.05 | 1307778.84 | данные отсутствуют | данные отсутствуют |
| 7356 | 774166.48 | 1307775.84 | данные отсутствуют | данные отсутствуют |
| 7357 | 774157.7 | 1307719.84 | данные отсутствуют | данные отсутствуют |
| 7358 | 774157.38 | 1307717.44 | данные отсутствуют | данные отсутствуют |
| 7359 | 774134.36 | 1307502.94 | данные отсутствуют | данные отсутствуют |
| 7360 | 774126.92 | 1307452.24 | данные отсутствуют | данные отсутствуют |
| 7361 | 774126.87 | 1307451.84 | данные отсутствуют | данные отсутствуют |
| 7362 | 774112.3 | 1307346.64 | данные отсутствуют | данные отсутствуют |
| 7363 | 774099.18 | 1307251.88 | данные отсутствуют | данные отсутствуют |
| 7364 | 774214.35 | 1307227.48 | данные отсутствуют | данные отсутствуют |
| 7364 | 774214.35 | 1307227.48 | данные отсутствуют | данные отсутствуют |
| 7365 | 774222.02 | 1307274.59 | данные отсутствуют | данные отсутствуют |
| Государственный регистратор | | | ФГИС ЕГРН | |
| полное наименование должности | | | подпись | |
| | | | инициалы, фамилия | |

М.П.

| Земельный участок | | | | |
|--------------------------------|---------------|--|---|--|
| (вид объекта недвижимости) | | | | |
| Лист № ____ Раздела 4.2 | | Всего листов раздела 4.2 : ____ | | Всего разделов: ____ |
| 15.11.2021 № 99/2021/430772807 | | | | |
| Кадастровый номер: | | | 02:17:000000:182(единое землепользование) | |
| Номер точки | Координаты, м | | Описание закрепления на местности | Средняя квадратическая погрешность определения координат характерных точек границы части земельного участка, м |
| | X | Y | | |
| 1 | 2 | 3 | 4 | 5 |
| 7366 | 774222.11 | 1307275.16 | данные отсутствуют | данные отсутствуют |
| 7367 | 774240.73 | 1307398.57 | данные отсутствуют | данные отсутствуют |
| 7368 | 774193.63 | 1307421.46 | данные отсутствуют | данные отсутствуют |
| 7369 | 775788 | 1312377.35 | данные отсутствуют | данные отсутствуют |
| 7369 | 775788 | 1312377.35 | данные отсутствуют | данные отсутствуют |
| 7370 | 775971.85 | 1312509.19 | данные отсутствуют | данные отсутствуют |
| 7371 | 776193.96 | 1312731.84 | данные отсутствуют | данные отсутствуют |
| 7372 | 776150.1 | 1312700.56 | данные отсутствуют | данные отсутствуют |
| 7373 | 776149.73 | 1312700.29 | данные отсутствуют | данные отсутствуют |
| 7374 | 775942.53 | 1312549.69 | данные отсутствуют | данные отсутствуют |
| 7375 | 775897.75 | 1312517.4 | данные отсутствуют | данные отсутствуют |
| 7376 | 775758.9 | 1312418.01 | данные отсутствуют | данные отсутствуют |
| 7377 | 775758.61 | 1312417.8 | данные отсутствуют | данные отсутствуют |
| 7378 | 775758.58 | 1312417.78 | данные отсутствуют | данные отсутствуют |
| 7379 | 775623.81 | 1312319.71 | данные отсутствуют | данные отсутствуют |
| 7380 | 775748.06 | 1312387.91 | данные отсутствуют | данные отсутствуют |
| 7381 | 775655.04 | 1312318.07 | данные отсутствуют | данные отсутствуют |
| Государственный регистратор | | | ФГИС ЕГРН | |
| полное наименование должности | | | подпись | |
| | | | инициалы, фамилия | |

М.П.

| Земельный участок | | | | |
|--------------------------------|---------------|--|---|--|
| (вид объекта недвижимости) | | | | |
| Лист № ____ Раздела 4.2 | | Всего листов раздела 4.2 : ____ | | Всего разделов: ____ |
| 15.11.2021 № 99/2021/430772807 | | | | |
| Кадастровый номер: | | | 02:17:000000:182(единое землепользование) | |
| Номер точки | Координаты, м | | Описание закрепления на местности | Средняя квадратическая погрешность определения координат характерных точек границы части земельного участка, м |
| | X | Y | | |
| 1 | 2 | 3 | 4 | 5 |
| 7381 | 775655.04 | 1312318.07 | данные отсутствуют | данные отсутствуют |
| 7382 | 775105.66 | 1311933.21 | данные отсутствуют | данные отсутствуют |
| 7382 | 775105.66 | 1311933.21 | данные отсутствуют | данные отсутствуют |
| 7383 | 775290.4 | 1312019.1 | данные отсутствуют | данные отсутствуют |
| 7384 | 775347.75 | 1312060.85 | данные отсутствуют | данные отсутствуют |
| 7385 | 775453.99 | 1312136.53 | данные отсутствуют | данные отсутствуют |
| 7386 | 775619.25 | 1312316.5 | данные отсутствуют | данные отсутствуют |
| 7387 | 775475.42 | 1312215.63 | данные отсутствуют | данные отсутствуют |
| 7388 | 775474.75 | 1312215.15 | данные отсутствуют | данные отсутствуют |
| 7389 | 775473.85 | 1312214.48 | данные отсутствуют | данные отсутствуют |
| 7390 | 775424.59 | 1312176.99 | данные отсутствуют | данные отсутствуют |
| 7391 | 775381.44 | 1312147.07 | данные отсутствуют | данные отсутствуют |
| 7392 | 775379.57 | 1312145.79 | данные отсутствуют | данные отсутствуют |
| 7393 | 775331.01 | 1312109.76 | данные отсутствуют | данные отсутствуют |
| 7394 | 775320.05 | 1312102.48 | данные отсутствуют | данные отсутствуют |
| 7395 | 775318.36 | 1312101.3 | данные отсутствуют | данные отсутствуют |
| 7396 | 775318.32 | 1312101.27 | данные отсутствуют | данные отсутствуют |
| Государственный регистратор | | | ФГИС ЕГРН | |
| полное наименование должности | | | подпись | |
| | | | инициалы, фамилия | |

М.П.

Раздел 4.2

Выписка из Единого государственного реестра недвижимости об объекте недвижимости
Сведения о частях земельного участка

| Земельный участок | | | | |
|--------------------------------|---------------|--|---|--|
| (вид объекта недвижимости) | | | | |
| Лист № ____ Раздела 4.2 | | Всего листов раздела 4.2 : ____ | | Всего разделов: ____ |
| 15.11.2021 № 99/2021/430772807 | | | | |
| Кадастровый номер: | | | 02:17:000000:182(единое землепользование) | |
| Номер точки | Координаты, м | | Описание закрепления на местности | Средняя квадратическая погрешность определения координат характерных точек границы части земельного участка, м |
| | X | Y | | |
| 1 | 2 | 3 | 4 | 5 |
| 7397 | 775208.95 | 1312021.66 | данные отсутствуют | данные отсутствуют |
| 7398 | 775160.74 | 1311988.7 | данные отсутствуют | данные отсутствуют |
| 7399 | 775130.14 | 1311966.54 | данные отсутствуют | данные отсутствуют |
| 7400 | 775126.34 | 1311963.62 | данные отсутствуют | данные отсутствуют |
| 7401 | 775124.45 | 1311962.1 | данные отсутствуют | данные отсутствуют |
| 7402 | 775110.48 | 1311950.23 | данные отсутствуют | данные отсутствуют |
| 7403 | 775110.19 | 1311949.97 | данные отсутствуют | данные отсутствуют |
| 7404 | 775100.33 | 1311941.46 | данные отсутствуют | данные отсутствуют |
| 7405 | 775469.33 | 1312184.07 | данные отсутствуют | данные отсутствуют |
| 7405 | 775469.33 | 1312184.07 | данные отсутствуют | данные отсутствуют |
| 7406 | 775769.91 | 1312276.84 | данные отсутствуют | данные отсутствуют |
| 7406 | 775769.91 | 1312276.84 | данные отсутствуют | данные отсутствуют |
| 7407 | 775787.7 | 1312289.69 | данные отсутствуют | данные отсутствуют |
| 7408 | 775744.13 | 1312319.91 | данные отсутствуют | данные отсутствуют |
| 7409 | 775264.4 | 1311913.81 | данные отсутствуют | данные отсутствуют |
| 7409 | 775264.4 | 1311913.81 | данные отсутствуют | данные отсутствуют |
| 7410 | 775278.73 | 1311924.7 | данные отсутствуют | данные отсутствуют |
| Государственный регистратор | | | ФГИС ЕГРН | |
| полное наименование должности | | | подпись | |
| | | | инициалы, фамилия | |

М.П.

| Земельный участок | | | | |
|--------------------------------|---------------|--|---|--|
| (вид объекта недвижимости) | | | | |
| Лист № ____ Раздела 4.2 | | Всего листов раздела 4.2 : ____ | | Всего разделов: ____ |
| 15.11.2021 № 99/2021/430772807 | | | | |
| Кадастровый номер: | | | 02:17:000000:182(единое землепользование) | |
| Номер точки | Координаты, м | | Описание закрепления на местности | Средняя квадратическая погрешность определения координат характерных точек границы части земельного участка, м |
| | X | Y | | |
| 1 | 2 | 3 | 4 | 5 |
| 7411 | 775248.44 | 1311964.48 | данные отсутствуют | данные отсутствуют |
| 7412 | 774677.78 | 1309482.42 | данные отсутствуют | данные отсутствуют |
| 7413 | 774640.89 | 1309373.69 | данные отсутствуют | данные отсутствуют |
| 7414 | 774640.69 | 1309373.08 | данные отсутствуют | данные отсутствуют |
| 7415 | 774640.54 | 1309372.61 | данные отсутствуют | данные отсутствуют |
| 7416 | 774588.52 | 1309207.02 | данные отсутствуют | данные отсутствуют |
| 7417 | 774550.09 | 1309086.61 | данные отсутствуют | данные отсутствуют |
| 7418 | 774523.03 | 1309009.06 | данные отсутствуют | данные отсутствуют |
| 7419 | 774522.69 | 1309008.04 | данные отсутствуют | данные отсутствуют |
| 7420 | 774522.23 | 1309006.56 | данные отсутствуют | данные отсутствуют |
| 7421 | 774479.9 | 1308861.16 | данные отсутствуют | данные отсутствуют |
| 7422 | 774477.92 | 1308854.14 | данные отсутствуют | данные отсутствуют |
| 7423 | 773435.18 | 1305118.98 | данные отсутствуют | данные отсутствуют |
| 7424 | 773448.59 | 1305241.75 | данные отсутствуют | данные отсутствуют |
| 7425 | 773448.71 | 1305242.9 | данные отсутствуют | данные отсутствуют |
| 7426 | 773452.35 | 1305285.32 | данные отсутствуют | данные отсутствуют |
| 7427 | 773454.99 | 1305315.94 | данные отсутствуют | данные отсутствуют |
| Государственный регистратор | | | ФГИС ЕГРН | |
| полное наименование должности | | | подпись | |
| | | | инициалы, фамилия | |

М.П.

| Земельный участок | | | | |
|--------------------------------|---------------|--|---|--|
| (вид объекта недвижимости) | | | | |
| Лист № ____ Раздела 4.2 | | Всего листов раздела 4.2 : ____ | | Всего разделов: ____ |
| 15.11.2021 № 99/2021/430772807 | | | | |
| Кадастровый номер: | | | 02:17:000000:182(единое землепользование) | |
| Номер точки | Координаты, м | | Описание закрепления на местности | Средняя квадратическая погрешность определения координат характерных точек границы части земельного участка, м |
| | X | Y | | |
| 1 | 2 | 3 | 4 | 5 |
| 7428 | 773465.46 | 1305437.85 | данные отсутствуют | данные отсутствуют |
| 7429 | 773491.54 | 1305673.98 | данные отсутствуют | данные отсутствуют |
| 7430 | 773491.64 | 1305674.96 | данные отсутствуют | данные отсутствуют |
| 7431 | 773492.22 | 1305681.32 | данные отсутствуют | данные отсутствуют |
| 7432 | 773496.39 | 1305727.43 | данные отсутствуют | данные отсутствуют |
| 7433 | 773511.38 | 1305892.99 | данные отсутствуют | данные отсутствуют |
| 7434 | 773529.42 | 1306074.3 | данные отсутствуют | данные отсутствуют |
| 7435 | 773535.16 | 1306129.73 | данные отсутствуют | данные отсутствуют |
| 7436 | 773459.6 | 1305875.57 | данные отсутствуют | данные отсутствуют |
| 7437 | 773379.18 | 1305035.29 | данные отсутствуют | данные отсутствуют |
| 7438 | 773442.65 | 1306427.24 | данные отсутствуют | данные отсутствуют |
| 7439 | 773432.78 | 1306344.75 | данные отсутствуют | данные отсутствуют |
| 7440 | 773432.66 | 1306343.68 | данные отсутствуют | данные отсутствуют |
| 7441 | 773427.14 | 1306287.33 | данные отсутствуют | данные отсутствуют |
| 7442 | 773245.2 | 1303461.41 | данные отсутствуют | данные отсутствуют |
| 7442 | 773245.2 | 1303461.41 | данные отсутствуют | данные отсутствуют |
| 7443 | 773320.34 | 1304000.77 | данные отсутствуют | данные отсутствуют |
| Государственный регистратор | | | ФГИС ЕГРН | |
| полное наименование должности | | | подпись | |
| | | | инициалы, фамилия | |

М.П.

| Земельный участок | | | | |
|--------------------------------|---------------|--|---|--|
| (вид объекта недвижимости) | | | | |
| Лист № ____ Раздела 4.2 | | Всего листов раздела 4.2 : ____ | | Всего разделов: ____ |
| 15.11.2021 № 99/2021/430772807 | | | | |
| Кадастровый номер: | | | 02:17:000000:182(единое землепользование) | |
| Номер точки | Координаты, м | | Описание закрепления на местности | Средняя квадратическая погрешность определения координат характерных точек границы части земельного участка, м |
| | X | Y | | |
| 1 | 2 | 3 | 4 | 5 |
| 7444 | 773320.46 | 1304001.68 | данные отсутствуют | данные отсутствуют |
| 7445 | 773332.7 | 1304103.09 | данные отсутствуют | данные отсутствуют |
| 7446 | 773332.79 | 1304103.89 | данные отсутствуют | данные отсутствуют |
| 7447 | 773351.4 | 1304282.03 | данные отсутствуют | данные отсутствуют |
| 7448 | 773351.41 | 1304282.16 | данные отсутствуют | данные отсутствуют |
| 7449 | 773385.46 | 1304617.1 | данные отсутствуют | данные отсутствуют |
| 7450 | 773385.47 | 1304617.2 | данные отсутствуют | данные отсутствуют |
| 7451 | 773412.27 | 1304886.08 | данные отсутствуют | данные отсутствуют |
| 7452 | 773424.18 | 1304961.48 | данные отсутствуют | данные отсутствуют |
| 7453 | 773424.67 | 1304965.66 | данные отсутствуют | данные отсутствуют |
| 7454 | 773427.6 | 1305006.07 | данные отсутствуют | данные отсутствуют |
| 7455 | 773427.65 | 1305006.87 | данные отсутствуют | данные отсутствуют |
| 7456 | 773428.2 | 1305016.59 | данные отсутствуют | данные отсутствуют |
| 7457 | 773188.57 | 1303036.24 | данные отсутствуют | данные отсутствуют |
| 7457 | 773188.57 | 1303036.24 | данные отсутствуют | данные отсутствуют |
| 7458 | 773188.8 | 1303037.58 | данные отсутствуют | данные отсутствуют |
| 7459 | 773207.8 | 1303176.96 | данные отсутствуют | данные отсутствуют |
| Государственный регистратор | | | ФГИС ЕГРН | |
| полное наименование должности | | | подпись | |
| | | | инициалы, фамилия | |

М.П.

Раздел 4.2

Выписка из Единого государственного реестра недвижимости об объекте недвижимости
Сведения о частях земельного участка

| Земельный участок | | | | |
|--------------------------------|---------------|--|---|--|
| (вид объекта недвижимости) | | | | |
| Лист № ____ Раздела 4.2 | | Всего листов раздела 4.2 : ____ | | Всего разделов: ____ |
| 15.11.2021 № 99/2021/430772807 | | | | |
| Кадастровый номер: | | | 02:17:000000:182(единое землепользование) | |
| Номер точки | Координаты, м | | Описание закрепления на местности | Средняя квадратическая погрешность определения координат характерных точек границы части земельного участка, м |
| | X | Y | | |
| 1 | 2 | 3 | 4 | 5 |
| 7460 | 773213.62 | 1303235.32 | данные отсутствуют | данные отсутствуют |
| 7461 | 773219.9 | 1303279.81 | данные отсутствуют | данные отсутствуют |
| 7462 | 773219.91 | 1303279.89 | данные отсутствуют | данные отсутствуют |
| 7463 | 773243.9 | 1303452.04 | данные отсутствуют | данные отсутствуют |
| 7464 | 773195.26 | 1303465.26 | данные отсутствуют | данные отсутствуют |
| 7465 | 773170.39 | 1303286.79 | данные отсутствуют | данные отсутствуют |
| 7466 | 773163.97 | 1303241.3 | данные отсутствуют | данные отсутствуют |
| 7467 | 773159.69 | 1303198.32 | данные отсутствуют | данные отсутствуют |
| 7468 | 773155.72 | 1303158.5 | данные отсутствуют | данные отсутствуют |
| 7469 | 773164.87 | 1303152.44 | данные отсутствуют | данные отсутствуют |
| 7470 | 773147.65 | 1303083.92 | данные отсутствуют | данные отсутствуют |
| 7471 | 773151.86 | 1303083.16 | данные отсутствуют | данные отсутствуют |
| 7472 | 773153.9 | 1303073.04 | данные отсутствуют | данные отсутствуют |
| 7473 | 773153.84 | 1303073.04 | данные отсутствуют | данные отсутствуют |
| 7474 | 773178.15 | 1298774.09 | данные отсутствуют | данные отсутствуют |
| 7475 | 773121.63 | 1298861.59 | данные отсутствуют | данные отсутствуют |
| 7476 | 773116.21 | 1298875.75 | данные отсутствуют | данные отсутствуют |
| Государственный регистратор | | | ФГИС ЕГРН | |
| полное наименование должности | | | подпись | |
| | | | инициалы, фамилия | |

М.П.

| Земельный участок | | | | |
|--------------------------------|---------------|--|---|--|
| (вид объекта недвижимости) | | | | |
| Лист № ____ Раздела 4.2 | | Всего листов раздела 4.2 : ____ | | Всего разделов: ____ |
| 15.11.2021 № 99/2021/430772807 | | | | |
| Кадастровый номер: | | | 02:17:000000:182(единое землепользование) | |
| Номер точки | Координаты, м | | Описание закрепления на местности | Средняя квадратическая погрешность определения координат характерных точек границы части земельного участка, м |
| | X | Y | | |
| 1 | 2 | 3 | 4 | 5 |
| 7477 | 773111.27 | 1298902.56 | данные отсутствуют | данные отсутствуют |
| 7478 | 773079.13 | 1299227.05 | данные отсутствуют | данные отсутствуют |
| 7479 | 773079.04 | 1299227.84 | данные отсутствуют | данные отсутствуют |
| 7480 | 773069.39 | 1299311.73 | данные отсутствуют | данные отсутствуют |
| 7481 | 773048.35 | 1299502.89 | данные отсутствуют | данные отсутствуют |
| 7482 | 773044.82 | 1299536.95 | данные отсутствуют | данные отсутствуют |
| 7483 | 773032.08 | 1299650.05 | данные отсутствуют | данные отсутствуют |
| 7484 | 773023.12 | 1299777.77 | данные отсутствуют | данные отсутствуют |
| 7485 | 773022.9 | 1299780.16 | данные отсутствуют | данные отсутствуют |
| 7486 | 773003.43 | 1299944.22 | данные отсутствуют | данные отсутствуют |
| 7487 | 772973.34 | 1300229.55 | данные отсутствуют | данные отсутствуют |
| 7488 | 772973.34 | 1300229.6 | данные отсутствуют | данные отсутствуют |
| 7489 | 772950.01 | 1300448.65 | данные отсутствуют | данные отсутствуют |
| 7490 | 772920.88 | 1300739.2 | данные отсутствуют | данные отсутствуют |
| 7491 | 772920.8 | 1300739.9 | данные отсутствуют | данные отсутствуют |
| 7492 | 772902.49 | 1300900.01 | данные отсутствуют | данные отсутствуют |
| 7493 | 772899.21 | 1300939.78 | данные отсутствуют | данные отсутствуют |
| Государственный регистратор | | | ФГИС ЕГРН | |
| полное наименование должности | | | подпись | |
| | | | инициалы, фамилия | |

М.П.

| Земельный участок | | | | |
|--------------------------------|---------------|--|---|--|
| (вид объекта недвижимости) | | | | |
| Лист № ____ Раздела 4.2 | | Всего листов раздела 4.2 : ____ | | Всего разделов: ____ |
| 15.11.2021 № 99/2021/430772807 | | | | |
| Кадастровый номер: | | | 02:17:000000:182(единое землепользование) | |
| Номер точки | Координаты, м | | Описание закрепления на местности | Средняя квадратическая погрешность определения координат характерных точек границы части земельного участка, м |
| | X | Y | | |
| 1 | 2 | 3 | 4 | 5 |
| 7494 | 772900.01 | 1300973.06 | данные отсутствуют | данные отсутствуют |
| 7495 | 772922.96 | 1301118.26 | данные отсутствуют | данные отсутствуют |
| 7496 | 772923.11 | 1301119.3 | данные отсутствуют | данные отсутствуют |
| 7497 | 772966.72 | 1301438.49 | данные отсутствуют | данные отсутствуют |
| 7498 | 773009.03 | 1301747.35 | данные отсутствуют | данные отсутствуют |
| 7499 | 773024.65 | 1301862.79 | данные отсутствуют | данные отсутствуют |
| 7500 | 773024.68 | 1301863.02 | данные отсутствуют | данные отсутствуют |
| 7501 | 773037.17 | 1301958.66 | данные отсутствуют | данные отсутствуют |
| 7502 | 773042.66 | 1301996.64 | данные отсутствуют | данные отсутствуют |
| 7503 | 773069.07 | 1302175.4 | данные отсутствуют | данные отсутствуют |
| 7504 | 773069.16 | 1302176.04 | данные отсутствуют | данные отсутствуют |
| 7505 | 773088.89 | 1302322.8 | данные отсутствуют | данные отсутствуют |
| 7506 | 773088.99 | 1302323.54 | данные отсутствуют | данные отсутствуют |
| 7507 | 773099.6 | 1302412.51 | данные отсутствуют | данные отсутствуют |
| 7508 | 773146.29 | 1302739.57 | данные отсутствуют | данные отсутствуют |
| 7509 | 773146.35 | 1302740.01 | данные отсутствуют | данные отсутствуют |
| 7510 | 773162.65 | 1302861.87 | данные отсутствуют | данные отсутствуют |
| Государственный регистратор | | | ФГИС ЕГРН | |
| полное наименование должности | | | подпись | |
| | | | инициалы, фамилия | |

М.П.

| Земельный участок | | | | |
|--------------------------------|---------------|--|---|--|
| (вид объекта недвижимости) | | | | |
| Лист № ____ Раздела 4.2 | | Всего листов раздела 4.2 : ____ | | Всего разделов: ____ |
| 15.11.2021 № 99/2021/430772807 | | | | |
| Кадастровый номер: | | | 02:17:000000:182(единое землепользование) | |
| Номер точки | Координаты, м | | Описание закрепления на местности | Средняя квадратическая погрешность определения координат характерных точек границы части земельного участка, м |
| | X | Y | | |
| 1 | 2 | 3 | 4 | 5 |
| 7511 | 773162.72 | 1302862.4 | данные отсутствуют | данные отсутствуют |
| 7512 | 773171.14 | 1302930.95 | данные отсутствуют | данные отсутствуют |
| 7513 | 773108.16 | 1302831.61 | данные отсутствуют | данные отсутствуют |
| 7514 | 773022.12 | 1302201.37 | данные отсутствуют | данные отсутствуют |
| 7515 | 772981.41 | 1301917.78 | данные отсутствуют | данные отсутствуют |
| 7516 | 772866.22 | 1301079.53 | данные отсутствуют | данные отсутствуют |
| 7517 | 772863.19 | 1301060.36 | данные отсутствуют | данные отсутствуют |
| 7518 | 772851.74 | 1300907.14 | данные отсутствуют | данные отсутствуют |
| 7519 | 772882.77 | 1300618.13 | данные отсутствуют | данные отсутствуют |
| 7520 | 772898.42 | 1300462.08 | данные отсутствуют | данные отсутствуют |
| 7521 | 772994.47 | 1299537.33 | данные отсутствуют | данные отсутствуют |
| 7522 | 772997.72 | 1299519.25 | данные отсутствуют | данные отсутствуют |
| 7523 | 772999.33 | 1299512.61 | данные отсутствуют | данные отсутствуют |
| 7524 | 773053.11 | 1298982.48 | данные отсутствуют | данные отсутствуют |

| | | |
|-------------------------------|---------|-------------------|
| Государственный регистратор | | ФГИС ЕГРН |
| полное наименование должности | подпись | инициалы, фамилия |

М.П.

Раздел 4.2

Выписка из Единого государственного реестра недвижимости об объекте недвижимости
Сведения о частях земельного участка

| Земельный участок | | | | |
|---|---------------|--|---|--|
| (вид объекта недвижимости) | | | | |
| Лист № ____ Раздела 4.2 | | Всего листов раздела 4.2 : ____ | | Всего разделов: ____ |
| 15.11.2021 № 99/2021/430772807 | | | | |
| Кадастровый номер: | | | 02:17:000000:182(единое землепользование) | |
| Сведения о характерных точках границы части (частей) земельного участка | | | | |
| Учетный номер части: 29 | | | | |
| Система координат: МСК-05 | | | | |
| Зона № | | | | |
| Номер точки | Координаты, м | | Описание закрепления на местности | Средняя квадратическая погрешность определения координат характерных точек границы части земельного участка, м |
| | X | Y | | |
| 1 | 2 | 3 | 4 | 5 |
| 724 | 777849.98 | 1300132.7 | данные отсутствуют | данные отсутствуют |
| 725 | 777873.99 | 1300132.7 | данные отсутствуют | данные отсутствуют |
| 725 | 777873.99 | 1300132.7 | данные отсутствуют | данные отсутствуют |
| 750 | 777776.75 | 1300916.7 | данные отсутствуют | данные отсутствуют |
| 4622 | 776943.7 | 1304058.22 | данные отсутствуют | данные отсутствуют |
| 4623 | 776903.5 | 1304058.03 | данные отсутствуют | данные отсутствуют |
| 4624 | 776900.47 | 1304063.74 | данные отсутствуют | данные отсутствуют |
| 5606 | 777736.08 | 1300990.78 | данные отсутствуют | данные отсутствуют |
| 5607 | 777774.89 | 1300976.02 | данные отсутствуют | данные отсутствуют |
| 5607 | 777774.89 | 1300976.02 | данные отсутствуют | данные отсутствуют |
| 5619 | 777717.6 | 1301180.99 | данные отсутствуют | данные отсутствуют |
| 5622 | 777700.92 | 1301218.05 | данные отсутствуют | данные отсутствуют |
| 7525 | 777896.05 | 1300144.99 | данные отсутствуют | данные отсутствуют |
| 7526 | 777895.99 | 1300146.88 | данные отсутствуют | данные отсутствуют |
| 7527 | 777887.19 | 1300206.13 | данные отсутствуют | данные отсутствуют |
| 7528 | 777875.42 | 1300263.2 | данные отсутствуют | данные отсутствуют |

| | | |
|-------------------------------|---------|-------------------|
| Государственный регистратор | | ФГИС ЕГРН |
| полное наименование должности | подпись | инициалы, фамилия |

М.П.

| Земельный участок | | | | |
|--------------------------------|---------------|--|---|--|
| (вид объекта недвижимости) | | | | |
| Лист № ____ Раздела 4.2 | | Всего листов раздела 4.2 : ____ | | Всего разделов: ____ |
| 15.11.2021 № 99/2021/430772807 | | | | |
| Кадастровый номер: | | | 02:17:000000:182(единое землепользование) | |
| Номер точки | Координаты, м | | Описание закрепления на местности | Средняя квадратическая погрешность определения координат характерных точек границы части земельного участка, м |
| | X | Y | | |
| 1 | 2 | 3 | 4 | 5 |
| 7529 | 777865.31 | 1300329.29 | данные отсутствуют | данные отсутствуют |
| 7530 | 777855.48 | 1300394.76 | данные отсутствуют | данные отсутствуют |
| 7531 | 777846.46 | 1300455.17 | данные отсутствуют | данные отсутствуют |
| 7532 | 777838.35 | 1300506.49 | данные отсутствуют | данные отсутствуют |
| 7533 | 777830.76 | 1300576.7 | данные отсутствуют | данные отсутствуют |
| 7534 | 777820.11 | 1300648.39 | данные отсутствуют | данные отсутствуют |
| 7535 | 777812.53 | 1300722.45 | данные отсутствуют | данные отсутствуют |
| 7536 | 777804.28 | 1300797.97 | данные отсутствуют | данные отсутствуют |
| 7537 | 777798.13 | 1300848.41 | данные отсутствуют | данные отсутствуют |
| 7538 | 777797.94 | 1300879.59 | данные отсутствуют | данные отсутствуют |
| 7539 | 777797.84 | 1300907.22 | данные отсутствуют | данные отсутствуют |
| 7540 | 777796.73 | 1300915.59 | данные отсутствуют | данные отсутствуют |
| 7541 | 777747.93 | 1300881.59 | данные отсутствуют | данные отсутствуют |
| 7542 | 777747.94 | 1300879.32 | данные отсутствуют | данные отсутствуют |
| 7543 | 777748.15 | 1300845.22 | данные отсутствуют | данные отсутствуют |
| 7544 | 777754.61 | 1300792.23 | данные отсутствуют | данные отсутствуют |
| 7545 | 777762.81 | 1300717.18 | данные отсутствуют | данные отсутствуют |
| Государственный регистратор | | | ФГИС ЕГРН | |
| полное наименование должности | | | подпись | |
| | | | инициалы, фамилия | |

М.П.

| Земельный участок | | | | |
|--------------------------------|---------------|--|---|--|
| (вид объекта недвижимости) | | | | |
| Лист № ____ Раздела 4.2 | | Всего листов раздела 4.2 : ____ | | Всего разделов: ____ |
| 15.11.2021 № 99/2021/430772807 | | | | |
| Кадастровый номер: | | | 02:17:000000:182(единое землепользование) | |
| Номер точки | Координаты, м | | Описание закрепления на местности | Средняя квадратическая погрешность определения координат характерных точек границы части земельного участка, м |
| | X | Y | | |
| 1 | 2 | 3 | 4 | 5 |
| 7546 | 777770.49 | 1300642.17 | данные отсутствуют | данные отсутствуют |
| 7547 | 777781.16 | 1300570.34 | данные отсутствуют | данные отсутствуют |
| 7548 | 777788.77 | 1300499.9 | данные отсутствуют | данные отсутствуют |
| 7549 | 777797.04 | 1300447.57 | данные отсутствуют | данные отсутствуют |
| 7550 | 777806.03 | 1300387.37 | данные отсутствуют | данные отсутствуют |
| 7551 | 777815.88 | 1300321.78 | данные отсутствуют | данные отсутствуют |
| 7552 | 777826.19 | 1300254.36 | данные отсутствуют | данные отсутствуют |
| 7553 | 777837.94 | 1300197.41 | данные отсутствуют | данные отсутствуют |
| 7554 | 777846.11 | 1300142.36 | данные отсутствуют | данные отсутствуют |
| 7555 | 777846.27 | 1300137.57 | данные отсутствуют | данные отсутствуют |
| 7556 | 777787.8 | 1300982.73 | данные отсутствуют | данные отсутствуют |
| 7557 | 777786.26 | 1300994.35 | данные отсутствуют | данные отсутствуют |
| 7558 | 777774.48 | 1301049.25 | данные отсутствуют | данные отсутствуют |
| 7559 | 777762.41 | 1301106.11 | данные отсутствуют | данные отсутствуют |
| 7560 | 777747.48 | 1301156.03 | данные отсутствуют | данные отсутствуют |
| 7561 | 777742.71 | 1301178.11 | данные отсутствуют | данные отсутствуют |
| 7562 | 777691.92 | 1301176.4 | данные отсутствуют | данные отсутствуют |
| Государственный регистратор | | | ФГИС ЕГРН | |
| полное наименование должности | | | подпись | |
| | | | инициалы, фамилия | |

М.П.

| Земельный участок | | | | |
|--------------------------------|---------------|--|---|--|
| (вид объекта недвижимости) | | | | |
| Лист № ____ Раздела 4.2 | | Всего листов раздела 4.2 : ____ | | Всего разделов: ____ |
| 15.11.2021 № 99/2021/430772807 | | | | |
| Кадастровый номер: | | | 02:17:000000:182(единое землепользование) | |
| Номер точки | Координаты, м | | Описание закрепления на местности | Средняя квадратическая погрешность определения координат характерных точек границы части земельного участка, м |
| | X | Y | | |
| 1 | 2 | 3 | 4 | 5 |
| 7563 | 777699.02 | 1301143.56 | данные отсутствуют | данные отсутствуют |
| 7564 | 777713.93 | 1301093.73 | данные отсутствуют | данные отсутствуют |
| 7565 | 777725.58 | 1301038.8 | данные отсутствуют | данные отсутствуют |
| 7566 | 777735.87 | 1300990.83 | данные отсутствуют | данные отсутствуют |
| 7567 | 777685.8 | 1301204.7 | данные отсутствуют | данные отсутствуют |
| 7567 | 777685.8 | 1301204.7 | данные отсутствуют | данные отсутствуют |
| 7568 | 777727.03 | 1301250.49 | данные отсутствуют | данные отсутствуют |
| 7569 | 777714.27 | 1301309.05 | данные отсутствуют | данные отсутствуют |
| 7570 | 777696.6 | 1301386.13 | данные отсутствуют | данные отсутствуют |
| 7571 | 777676.05 | 1301460.25 | данные отсутствуют | данные отсутствуют |
| 7572 | 777656.55 | 1301533.06 | данные отсутствуют | данные отсутствуют |
| 7573 | 777637.68 | 1301606.2 | данные отсутствуют | данные отсутствуют |
| 7574 | 777615.17 | 1301678.78 | данные отсутствуют | данные отсутствуют |
| 7575 | 777593.04 | 1301752.68 | данные отсутствуют | данные отсутствуют |
| 7576 | 777574.97 | 1301826.43 | данные отсутствуют | данные отсутствуют |
| 7577 | 777558.54 | 1301890.19 | данные отсутствуют | данные отсутствуют |
| 7578 | 777539.65 | 1301960.64 | данные отсутствуют | данные отсутствуют |
| Государственный регистратор | | | ФГИС ЕГРН | |
| полное наименование должности | | | подпись | |
| | | | инициалы, фамилия | |

М.П.

Раздел 4.2

Выписка из Единого государственного реестра недвижимости об объекте недвижимости
Сведения о частях земельного участка

| Земельный участок | | | | |
|--------------------------------|---------------|--|---|--|
| (вид объекта недвижимости) | | | | |
| Лист № ____ Раздела 4.2 | | Всего листов раздела 4.2 : ____ | | Всего разделов: ____ |
| 15.11.2021 № 99/2021/430772807 | | | | |
| Кадастровый номер: | | | 02:17:000000:182(единое землепользование) | |
| Номер точки | Координаты, м | | Описание закрепления на местности | Средняя квадратическая погрешность определения координат характерных точек границы части земельного участка, м |
| | X | Y | | |
| 1 | 2 | 3 | 4 | 5 |
| 7579 | 777521.05 | 1302026.36 | данные отсутствуют | данные отсутствуют |
| 7580 | 777500.06 | 1302099.29 | данные отсутствуют | данные отсутствуют |
| 7581 | 777477.33 | 1302171.07 | данные отсутствуют | данные отсутствуют |
| 7582 | 777454.11 | 1302239.72 | данные отсутствуют | данные отсутствуют |
| 7583 | 777427.94 | 1302308.61 | данные отсутствуют | данные отсутствуют |
| 7584 | 777405.61 | 1302377.12 | данные отсутствуют | данные отсутствуют |
| 7585 | 777388.41 | 1302451.59 | данные отсутствуют | данные отсутствуют |
| 7586 | 777366.37 | 1302526.04 | данные отсутствуют | данные отсутствуют |
| 7587 | 777342.68 | 1302596.47 | данные отсутствуют | данные отсутствуют |
| 7588 | 777319.03 | 1302664.74 | данные отсутствуют | данные отсутствуют |
| 7589 | 777296.55 | 1302733.93 | данные отсутствуют | данные отсутствуют |
| 7590 | 777275.87 | 1302808.95 | данные отсутствуют | данные отсутствуют |
| 7591 | 777253.68 | 1302881.69 | данные отсутствуют | данные отсутствуют |
| 7592 | 777229.83 | 1302957.08 | данные отсутствуют | данные отсутствуют |
| 7593 | 777205.9 | 1303033.55 | данные отсутствуют | данные отсутствуют |
| 7594 | 777183.8 | 1303107.87 | данные отсутствуют | данные отсутствуют |
| 7595 | 777168.87 | 1303158.57 | данные отсутствуют | данные отсутствуют |
| Государственный регистратор | | | ФГИС ЕГРН | |
| полное наименование должности | | | подпись | |
| | | | инициалы, фамилия | |

М.П.

| Земельный участок | | | | |
|--------------------------------|---------------|--|---|--|
| (вид объекта недвижимости) | | | | |
| Лист № ____ Раздела 4.2 | | Всего листов раздела 4.2 : ____ | | Всего разделов: ____ |
| 15.11.2021 № 99/2021/430772807 | | | | |
| Кадастровый номер: | | | 02:17:000000:182(единое землепользование) | |
| Номер точки | Координаты, м | | Описание закрепления на местности | Средняя квадратическая погрешность определения координат характерных точек границы части земельного участка, м |
| | X | Y | | |
| 1 | 2 | 3 | 4 | 5 |
| 7596 | 777147.16 | 1303232.63 | данные отсутствуют | данные отсутствуют |
| 7597 | 777126.94 | 1303304.8 | данные отсутствуют | данные отсутствуют |
| 7598 | 777105.82 | 1303378.3 | данные отсутствуют | данные отсутствуют |
| 7599 | 777079.81 | 1303460.38 | данные отсутствуют | данные отсутствуют |
| 7600 | 777058.78 | 1303537.7 | данные отсутствуют | данные отсутствуют |
| 7601 | 777038.61 | 1303612.17 | данные отсутствуют | данные отсутствуют |
| 7602 | 777037.77 | 1303615.16 | данные отсутствуют | данные отсутствуют |
| 7603 | 777000.86 | 1303560.29 | данные отсутствуют | данные отсутствуют |
| 7604 | 777010.53 | 1303524.59 | данные отсутствуют | данные отсутствуют |
| 7605 | 777031.83 | 1303446.25 | данные отсутствуют | данные отсутствуют |
| 7606 | 777057.96 | 1303363.84 | данные отсутствуют | данные отсутствуют |
| 7607 | 777078.84 | 1303291.16 | данные отсутствуют | данные отсутствуют |
| 7608 | 777099.1 | 1303218.85 | данные отсутствуют | данные отсутствуют |
| 7609 | 777120.9 | 1303144.49 | данные отсутствуют | данные отсутствуют |
| 7610 | 777135.85 | 1303093.7 | данные отсутствуют | данные отсутствуют |
| 7611 | 777158.07 | 1303018.96 | данные отсутствуют | данные отсутствуют |
| 7612 | 777182.14 | 1302942.05 | данные отсутствуют | данные отсутствуют |
| Государственный регистратор | | | ФГИС ЕГРН | |
| полное наименование должности | | | подпись | |
| | | | инициалы, фамилия | |

М.П.

| Земельный участок | | | | |
|--------------------------------|---------------|--|---|--|
| (вид объекта недвижимости) | | | | |
| Лист № ____ Раздела 4.2 | | Всего листов раздела 4.2 : ____ | | Всего разделов: ____ |
| 15.11.2021 № 99/2021/430772807 | | | | |
| Кадастровый номер: | | | 02:17:000000:182(единое землепользование) | |
| Номер точки | Координаты, м | | Описание закрепления на местности | Средняя квадратическая погрешность определения координат характерных точек границы части земельного участка, м |
| | X | Y | | |
| 1 | 2 | 3 | 4 | 5 |
| 7613 | 777205.93 | 1302866.85 | данные отсутствуют | данные отсутствуют |
| 7614 | 777227.85 | 1302795.01 | данные отсутствуют | данные отсутствуют |
| 7615 | 777248.65 | 1302719.55 | данные отсутствуют | данные отсутствуют |
| 7616 | 777271.63 | 1302648.83 | данные отсутствуют | данные отсутствуют |
| 7617 | 777295.36 | 1302580.32 | данные отсутствуют | данные отсутствуют |
| 7618 | 777318.68 | 1302510.97 | данные отсутствуют | данные отсутствуют |
| 7619 | 777340.04 | 1302438.85 | данные отсутствуют | данные отсутствуют |
| 7620 | 777357.39 | 1302363.72 | данные отсутствуют | данные отсутствуют |
| 7621 | 777380.77 | 1302291.98 | данные отсутствуют | данные отсутствуют |
| 7622 | 777407.04 | 1302222.82 | данные отсутствуют | данные отсутствуют |
| 7623 | 777429.81 | 1302155.51 | данные отсутствуют | данные отсутствуют |
| 7624 | 777452.19 | 1302084.82 | данные отсутствуют | данные отсутствуют |
| 7625 | 777472.97 | 1302012.64 | данные отсутствуют | данные отсутствуют |
| 7626 | 777491.45 | 1301947.36 | данные отсутствуют | данные отсутствуют |
| 7627 | 777510.18 | 1301877.47 | данные отсутствуют | данные отсутствуют |
| 7628 | 777526.47 | 1301814.25 | данные отсутствуют | данные отсутствуют |
| 7629 | 777544.77 | 1301739.55 | данные отсутствуют | данные отсутствуют |
| Государственный регистратор | | | ФГИС ЕГРН | |
| полное наименование должности | | | подпись | |
| | | | инициалы, фамилия | |

М.П.

| Земельный участок | | | | |
|--------------------------------|---------------|--|---|--|
| (вид объекта недвижимости) | | | | |
| Лист № ____ Раздела 4.2 | | Всего листов раздела 4.2 : ____ | | Всего разделов: ____ |
| 15.11.2021 № 99/2021/430772807 | | | | |
| Кадастровый номер: | | | 02:17:000000:182(единое землепользование) | |
| Номер точки | Координаты, м | | Описание закрепления на местности | Средняя квадратическая погрешность определения координат характерных точек границы части земельного участка, м |
| | X | Y | | |
| 1 | 2 | 3 | 4 | 5 |
| 7630 | 777567.34 | 1301664.2 | данные отсутствуют | данные отсутствуют |
| 7631 | 777589.57 | 1301592.54 | данные отсутствуют | данные отсутствуют |
| 7632 | 777608.19 | 1301520.35 | данные отсутствуют | данные отсутствуют |
| 7633 | 777627.81 | 1301447.11 | данные отсутствуют | данные отсутствуют |
| 7634 | 777648.11 | 1301373.86 | данные отсутствуют | данные отсутствуют |
| 7635 | 777665.47 | 1301298.14 | данные отсутствуют | данные отсутствуют |
| 7636 | 777681.97 | 1301222.44 | данные отсутствуют | данные отсутствуют |
| 7637 | 777027.88 | 1303649.31 | данные отсутствуют | данные отсутствуют |
| 7637 | 777027.88 | 1303649.31 | данные отсутствуют | данные отсутствуют |
| 7638 | 777013.54 | 1303697.65 | данные отсутствуют | данные отсутствуют |
| 7639 | 776992.24 | 1303775.32 | данные отсутствуют | данные отсутствуют |
| 7640 | 776973.09 | 1303849.94 | данные отсутствуют | данные отсутствуют |
| 7641 | 776950.87 | 1303922.44 | данные отсутствуют | данные отсутствуют |
| 7642 | 776946.34 | 1303942.14 | данные отсутствуют | данные отсутствуют |
| 7643 | 776940.29 | 1303989.69 | данные отсутствуют | данные отсутствуют |
| 7644 | 776937.75 | 1304022.4 | данные отсутствуют | данные отсутствуют |
| 7645 | 776959.81 | 1304021.18 | данные отсутствуют | данные отсутствуют |
| Государственный регистратор | | | ФГИС ЕГРН | |
| полное наименование должности | | | подпись | |
| | | | инициалы, фамилия | |

М.П.

Раздел 4.2

Выписка из Единого государственного реестра недвижимости об объекте недвижимости
Сведения о частях земельного участка

| Земельный участок | | | | |
|--------------------------------|---------------|--|---|--|
| (вид объекта недвижимости) | | | | |
| Лист № ____ Раздела 4.2 | | Всего листов раздела 4.2 : ____ | | Всего разделов: ____ |
| 15.11.2021 № 99/2021/430772807 | | | | |
| Кадастровый номер: | | | 02:17:000000:182(единое землепользование) | |
| Номер точки | Координаты, м | | Описание закрепления на местности | Средняя квадратическая погрешность определения координат характерных точек границы части земельного участка, м |
| | X | Y | | |
| 1 | 2 | 3 | 4 | 5 |
| 7646 | 776960.05 | 1304051.12 | данные отсутствуют | данные отсутствуют |
| 7647 | 776962.97 | 1304073.19 | данные отсутствуют | данные отсутствуют |
| 7648 | 776971.19 | 1304095.96 | данные отсутствуют | данные отсутствуют |
| 7649 | 776944.22 | 1304105.7 | данные отсутствуют | данные отсутствуют |
| 7650 | 776890.52 | 1304065.06 | данные отсутствуют | данные отсутствуют |
| 7651 | 776885.88 | 1304044.46 | данные отсутствуют | данные отсутствуют |
| 7652 | 776890.53 | 1303984.6 | данные отсутствуют | данные отсутствуют |
| 7653 | 776897.06 | 1303933.35 | данные отсутствуют | данные отсутствуют |
| 7654 | 776902.55 | 1303909.49 | данные отсутствуют | данные отсутствуют |
| 7655 | 776924.94 | 1303836.4 | данные отсутствуют | данные отсутствуют |
| 7656 | 776943.91 | 1303762.49 | данные отсутствуют | данные отсутствуют |
| 7657 | 776964.96 | 1303685.7 | данные отсутствуют | данные отсутствуют |
| Государственный регистратор | | | ФГИС ЕГРН | |
| полное наименование должности | | | подпись | |
| | | | инициалы, фамилия | |

М.П.

Выписка из Единого государственного реестра недвижимости об объекте недвижимости
Сведения о частях земельного участка

| Земельный участок | | | | |
|---|---------------|--|---|--|
| (вид объекта недвижимости) | | | | |
| Лист № ____ Раздела 4.2 | | Всего листов раздела 4.2 : ____ | | Всего разделов: ____ |
| 15.11.2021 № 99/2021/430772807 | | | | |
| Кадастровый номер: | | | 02:17:000000:182(единое землепользование) | |
| Сведения о характерных точках границы части (частей) земельного участка | | | | |
| Учетный номер части: 30 | | | | |
| Система координат: МСК-05 | | | | |
| Зона № | | | | |
| Номер точки | Координаты, м | | Описание закрепления на местности | Средняя квадратическая погрешность определения координат характерных точек границы части земельного участка, м |
| | X | Y | | |
| 1 | 2 | 3 | 4 | 5 |
| 1080 | 774107.22 | 1302220.38 | данные отсутствуют | данные отсутствуют |
| 1081 | 774089.47 | 1302231.71 | данные отсутствуют | данные отсутствуют |
| 1082 | 774082.89 | 1302231.71 | данные отсутствуют | данные отсутствуют |
| 1083 | 774075.84 | 1302241.36 | данные отсутствуют | данные отсутствуют |
| 1084 | 774070.24 | 1302253.55 | данные отсутствуют | данные отсутствуют |
| 1085 | 774060.46 | 1302260.67 | данные отсутствуют | данные отсутствуют |
| 1086 | 774052.71 | 1302265.07 | данные отсутствуют | данные отсутствуют |
| 1087 | 774046.59 | 1302270.61 | данные отсутствуют | данные отсутствуют |
| 1088 | 774046.51 | 1302270.69 | данные отсутствуют | данные отсутствуют |
| 1089 | 774046.64 | 1302271.02 | данные отсутствуют | данные отсутствуют |
| 1090 | 774046.66 | 1302271.15 | данные отсутствуют | данные отсутствуют |
| 1091 | 774061.96 | 1302308.77 | данные отсутствуют | данные отсутствуют |
| 1092 | 774068.83 | 1302315.41 | данные отсутствуют | данные отсутствуют |
| 1093 | 774074.1 | 1302315.87 | данные отсутствуют | данные отсутствуют |
| 1094 | 774079.29 | 1302311.5 | данные отсутствуют | данные отсутствуют |
| 1095 | 774092.03 | 1302320.67 | данные отсутствуют | данные отсутствуют |
| Государственный регистратор | | | ФГИС ЕГРН | |
| полное наименование должности | | | подпись | |
| | | | инициалы, фамилия | |

М.П.

Раздел 4.2

Выписка из Единого государственного реестра недвижимости об объекте недвижимости
Сведения о частях земельного участка

| Земельный участок | | | | |
|--------------------------------|---------------|--|---|--|
| (вид объекта недвижимости) | | | | |
| Лист № ____ Раздела 4.2 | | Всего листов раздела 4.2 : ____ | | Всего разделов: ____ |
| 15.11.2021 № 99/2021/430772807 | | | | |
| Кадастровый номер: | | | 02:17:000000:182(единое землепользование) | |
| Номер точки | Координаты, м | | Описание закрепления на местности | Средняя квадратическая погрешность определения координат характерных точек границы части земельного участка, м |
| | X | Y | | |
| 1 | 2 | 3 | 4 | 5 |
| 1096 | 774115.66 | 1302320.27 | данные отсутствуют | данные отсутствуют |
| 1097 | 774139.09 | 1302302.62 | данные отсутствуют | данные отсутствуют |
| 1197 | 775500.66 | 1303655.87 | данные отсутствуют | данные отсутствуют |
| 1198 | 775306.89 | 1303436.74 | данные отсутствуют | данные отсутствуют |
| 1204 | 775301.83 | 1303430.71 | данные отсутствуют | данные отсутствуют |
| 1205 | 775212.69 | 1303326.02 | данные отсутствуют | данные отсутствуют |
| 1206 | 775105.25 | 1303196.65 | данные отсутствуют | данные отсутствуют |
| 1207 | 775019.59 | 1303087.51 | данные отсутствуют | данные отсутствуют |
| 1208 | 774946.62 | 1302999.81 | данные отсутствуют | данные отсутствуют |
| 1209 | 774891.41 | 1302929.37 | данные отсутствуют | данные отсутствуют |
| 1210 | 774815.18 | 1302833.06 | данные отсутствуют | данные отсутствуют |
| 1211 | 774802.65 | 1302823.14 | данные отсутствуют | данные отсутствуют |
| 1213 | 774769.79 | 1302826.7 | данные отсутствуют | данные отсутствуют |
| 1214 | 774626.8 | 1302889.96 | данные отсутствуют | данные отсутствуют |
| 1215 | 774544.69 | 1302924.73 | данные отсутствуют | данные отсутствуют |
| 1299 | 774226.69 | 1302912.77 | данные отсутствуют | данные отсутствуют |
| 1300 | 774261.27 | 1302892.66 | данные отсутствуют | данные отсутствуют |
| Государственный регистратор | | | ФГИС ЕГРН | |
| полное наименование должности | | | подпись | |
| | | | инициалы, фамилия | |

М.П.

| Земельный участок | | | | |
|--------------------------------|---------------|--|---|--|
| (вид объекта недвижимости) | | | | |
| Лист № ____ Раздела 4.2 | | Всего листов раздела 4.2 : ____ | | Всего разделов: ____ |
| 15.11.2021 № 99/2021/430772807 | | | | |
| Кадастровый номер: | | | 02:17:000000:182(единое землепользование) | |
| Номер точки | Координаты, м | | Описание закрепления на местности | Средняя квадратическая погрешность определения координат характерных точек границы части земельного участка, м |
| | X | Y | | |
| 1 | 2 | 3 | 4 | 5 |
| 1301 | 774284.31 | 1302915.66 | данные отсутствуют | данные отсутствуют |
| 1302 | 774336.39 | 1302872.37 | данные отсутствуют | данные отсутствуют |
| 1303 | 774382.47 | 1302826.29 | данные отсутствуют | данные отсутствуют |
| 1304 | 774388.16 | 1302866.38 | данные отсутствуют | данные отсутствуют |
| 1327 | 774327.6 | 1302754.72 | данные отсутствуют | данные отсутствуют |
| 1328 | 774305.95 | 1302785.02 | данные отсутствуют | данные отсутствуют |
| 1329 | 774287.18 | 1302816.8 | данные отсутствуют | данные отсутствуют |
| 1330 | 774258.38 | 1302836.91 | данные отсутствуют | данные отсутствуют |
| 1331 | 774226.64 | 1302844.13 | данные отсутствуют | данные отсутствуют |
| 1332 | 774163.14 | 1302832.58 | данные отсутствуют | данные отсутствуют |
| 1390 | 772973.25 | 1299774.27 | данные отсутствуют | данные отсутствуют |
| 1391 | 772982.27 | 1299645.5 | данные отсутствуют | данные отсутствуют |
| 1392 | 772996.33 | 1299520.79 | данные отсутствуют | данные отсутствуют |
| 1393 | 772999.34 | 1299517.45 | данные отсутствуют | данные отсутствуют |
| 1394 | 773000.11 | 1299514.03 | данные отсутствуют | данные отсутствуют |
| 1395 | 772997.37 | 1299509.05 | данные отсутствуют | данные отсутствуют |
| 1396 | 773019.7 | 1299306.14 | данные отсутствуют | данные отсутствуют |
| Государственный регистратор | | | ФГИС ЕГРН | |
| полное наименование должности | | | подпись | |
| | | | инициалы, фамилия | |

М.П.

Раздел 4.2

Выписка из Единого государственного реестра недвижимости об объекте недвижимости
Сведения о частях земельного участка

| Земельный участок | | | | |
|--------------------------------|---------------|--|---|--|
| (вид объекта недвижимости) | | | | |
| Лист № ____ Раздела 4.2 | | Всего листов раздела 4.2 : ____ | | Всего разделов: ____ |
| 15.11.2021 № 99/2021/430772807 | | | | |
| Кадастровый номер: | | | 02:17:000000:182(единое землепользование) | |
| Номер точки | Координаты, м | | Описание закрепления на местности | Средняя квадратическая погрешность определения координат характерных точек границы части земельного участка, м |
| | X | Y | | |
| 1 | 2 | 3 | 4 | 5 |
| 1409 | 773573.52 | 1300810.69 | данные отсутствуют | данные отсутствуют |
| 1410 | 773497.77 | 1300853.5 | данные отсутствуют | данные отсутствуют |
| 1411 | 773441.8 | 1300863.39 | данные отсутствуют | данные отсутствуют |
| 1426 | 773511.01 | 1300903.01 | данные отсутствуют | данные отсутствуют |
| 1427 | 773580.12 | 1300850.37 | данные отсутствуют | данные отсутствуют |
| 1428 | 773629.45 | 1300863.49 | данные отсутствуют | данные отсутствуют |
| 1429 | 773629.45 | 1300889.81 | данные отсутствуют | данные отсутствуют |
| 1430 | 773602.86 | 1300942.38 | данные отсутствуют | данные отсутствуют |
| 1431 | 773622.87 | 1301005.07 | данные отсутствуют | данные отсутствуют |
| 1432 | 773589.99 | 1301037.94 | данные отсутствуют | данные отсутствуют |
| 1433 | 773537.27 | 1301047.87 | данные отсутствуют | данные отсутствуют |
| 1452 | 773893.03 | 1301894.27 | данные отсутствуют | данные отсутствуют |
| 1453 | 773972.07 | 1301805.33 | данные отсутствуют | данные отсутствуют |
| 1454 | 773896.3 | 1301686.66 | данные отсутствуют | данные отсутствуют |
| 1455 | 773830.46 | 1301657.06 | данные отсутствуют | данные отсутствуют |
| 1456 | 773804.11 | 1301627.42 | данные отсутствуют | данные отсутствуют |
| 1465 | 773636.16 | 1301067.66 | данные отсутствуют | данные отсутствуют |
| Государственный регистратор | | | ФГИС ЕГРН | |
| полное наименование должности | | | подпись | |
| | | | инициалы, фамилия | |

М.П.

| Земельный участок | | | | |
|--------------------------------|---------------|--|---|--|
| (вид объекта недвижимости) | | | | |
| Лист № ____ Раздела 4.2 | | Всего листов раздела 4.2 : ____ | | Всего разделов: ____ |
| 15.11.2021 № 99/2021/430772807 | | | | |
| Кадастровый номер: | | | 02:17:000000:182(единое землепользование) | |
| Номер точки | Координаты, м | | Описание закрепления на местности | Средняя квадратическая погрешность определения координат характерных точек границы части земельного участка, м |
| | X | Y | | |
| 1 | 2 | 3 | 4 | 5 |
| 1466 | 773665.8 | 1301011.66 | данные отсутствуют | данные отсутствуют |
| 1467 | 773688.84 | 1300955.76 | данные отсутствуют | данные отсутствуют |
| 1474 | 774541.18 | 1302851.74 | данные отсутствуют | данные отсутствуют |
| 1475 | 774487.97 | 1302814.92 | данные отсутствуют | данные отсутствуют |
| 1476 | 774473.7 | 1302811.25 | данные отсутствуют | данные отсутствуют |
| 1477 | 774457.7 | 1302813.37 | данные отсутствуют | данные отсутствуют |
| 1478 | 774448.56 | 1302821.74 | данные отсутствуют | данные отсутствуют |
| 1479 | 774415.66 | 1302857.91 | данные отсутствуют | данные отсутствуют |
| 1480 | 774365.64 | 1302948.81 | данные отсутствуют | данные отсутствуют |
| 1482 | 774478.81 | 1302948.33 | данные отсутствуют | данные отсутствуют |
| 1483 | 774576.22 | 1302905.19 | данные отсутствуют | данные отсутствуют |
| 1484 | 774608.27 | 1302890.11 | данные отсутствуют | данные отсутствуют |
| 1485 | 774578.97 | 1302873.33 | данные отсутствуют | данные отсутствуют |
| 1487 | 776034.43 | 1305388.62 | данные отсутствуют | данные отсутствуют |
| 1488 | 776035.41 | 1305401.53 | данные отсутствуют | данные отсутствуют |
| 1489 | 775902.22 | 1305433.49 | данные отсутствуют | данные отсутствуют |
| 1496 | 776248.9 | 1306052.94 | данные отсутствуют | данные отсутствуют |
| Государственный регистратор | | | ФГИС ЕГРН | |
| полное наименование должности | | | подпись | |
| | | | инициалы, фамилия | |

М.П.

Раздел 4.2

Выписка из Единого государственного реестра недвижимости об объекте недвижимости
Сведения о частях земельного участка

| Земельный участок | | | | |
|--------------------------------|---------------|--|---|--|
| (вид объекта недвижимости) | | | | |
| Лист № ____ Раздела 4.2 | | Всего листов раздела 4.2 : ____ | | Всего разделов: ____ |
| 15.11.2021 № 99/2021/430772807 | | | | |
| Кадастровый номер: | | | 02:17:000000:182(единое землепользование) | |
| Номер точки | Координаты, м | | Описание закрепления на местности | Средняя квадратическая погрешность определения координат характерных точек границы части земельного участка, м |
| | X | Y | | |
| 1 | 2 | 3 | 4 | 5 |
| 1501 | 776239.32 | 1306068.18 | данные отсутствуют | данные отсутствуют |
| 1502 | 776189.68 | 1306141.79 | данные отсутствуют | данные отсутствуют |
| 1576 | 775859 | 1305072.94 | данные отсутствуют | данные отсутствуют |
| 1577 | 775894.73 | 1305109.69 | данные отсутствуют | данные отсутствуют |
| 1578 | 775908.37 | 1305114.94 | данные отсутствуют | данные отсутствуют |
| 1579 | 775885.25 | 1305410.86 | данные отсутствуют | данные отсутствуют |
| 1580 | 775876.15 | 1305277.37 | данные отсутствуют | данные отсутствуют |
| 1583 | 775878.17 | 1305297.27 | данные отсутствуют | данные отсутствуют |
| 4562 | 775974.7 | 1304932.56 | данные отсутствуют | данные отсутствуют |
| 4563 | 775951.69 | 1304950.65 | данные отсутствуют | данные отсутствуют |
| 4564 | 775940.68 | 1304955.55 | данные отсутствуют | данные отсутствуют |
| 4565 | 775894.52 | 1304976.06 | данные отсутствуют | данные отсутствуют |
| 4566 | 775883.97 | 1304936.95 | данные отсутствуют | данные отсутствуют |
| 4567 | 775874.88 | 1304901.27 | данные отсутствуют | данные отсутствуют |
| 4568 | 775860.52 | 1304844.97 | данные отсутствуют | данные отсутствуют |
| 4569 | 775842.86 | 1304775.7 | данные отсутствуют | данные отсутствуют |
| 4569 | 775842.86 | 1304775.7 | данные отсутствуют | данные отсутствуют |
| Государственный регистратор | | | ФГИС ЕГРН | |
| полное наименование должности | | | подпись | |
| | | | инициалы, фамилия | |

М.П.

| Земельный участок | | | | |
|--------------------------------|---------------|--|---|--|
| (вид объекта недвижимости) | | | | |
| Лист № ____ Раздела 4.2 | | Всего листов раздела 4.2 : ____ | | Всего разделов: ____ |
| 15.11.2021 № 99/2021/430772807 | | | | |
| Кадастровый номер: | | | 02:17:000000:182(единое землепользование) | |
| Номер точки | Координаты, м | | Описание закрепления на местности | Средняя квадратическая погрешность определения координат характерных точек границы части земельного участка, м |
| | X | Y | | |
| 1 | 2 | 3 | 4 | 5 |
| 4570 | 775768.99 | 1304575.35 | данные отсутствуют | данные отсутствуют |
| 4571 | 775748.32 | 1304519.29 | данные отсутствуют | данные отсутствуют |
| 4572 | 775754.26 | 1304515.21 | данные отсутствуют | данные отсутствуют |
| 4573 | 775774.67 | 1304501.18 | данные отсутствуют | данные отсутствуют |
| 4574 | 775785.42 | 1304493.78 | данные отсутствуют | данные отсутствуют |
| 4575 | 775790.85 | 1304490.11 | данные отсутствуют | данные отсутствуют |
| 4576 | 775796.79 | 1304486.01 | данные отсутствуют | данные отсутствуют |
| 4577 | 775805.2 | 1304470.06 | данные отсутствуют | данные отсутствуют |
| 4578 | 775807.96 | 1304485.07 | данные отсутствуют | данные отсутствуют |
| 4579 | 775827.16 | 1304487.88 | данные отсутствуют | данные отсутствуют |
| 4580 | 775848.24 | 1304484.6 | данные отсутствуют | данные отсутствуют |
| 5023 | 775692.1 | 1304559.16 | данные отсутствуют | данные отсутствуют |
| 5024 | 775748.65 | 1304520.21 | данные отсутствуют | данные отсутствуют |
| 5025 | 775798.63 | 1304655.74 | данные отсутствуют | данные отсутствуют |
| 5026 | 775827.92 | 1304755.34 | данные отсутствуют | данные отсутствуют |
| 5027 | 775811.67 | 1304736.77 | данные отсутствуют | данные отсутствуют |
| 5028 | 775801.22 | 1304734.45 | данные отсутствуют | данные отсутствуют |
| Государственный регистратор | | | ФГИС ЕГРН | |
| полное наименование должности | | | подпись | |
| | | | инициалы, фамилия | |

М.П.

Раздел 4.2

Выписка из Единого государственного реестра недвижимости об объекте недвижимости
Сведения о частях земельного участка

| Земельный участок | | | | |
|--------------------------------|---------------|--|---|--|
| (вид объекта недвижимости) | | | | |
| Лист № ____ Раздела 4.2 | | Всего листов раздела 4.2 : ____ | | Всего разделов: ____ |
| 15.11.2021 № 99/2021/430772807 | | | | |
| Кадастровый номер: | | | 02:17:000000:182(единое землепользование) | |
| Номер точки | Координаты, м | | Описание закрепления на местности | Средняя квадратическая погрешность определения координат характерных точек границы части земельного участка, м |
| | X | Y | | |
| 1 | 2 | 3 | 4 | 5 |
| 5029 | 775800.06 | 1304755.34 | данные отсутствуют | данные отсутствуют |
| 5030 | 775813.99 | 1304764.63 | данные отсутствуют | данные отсутствуют |
| 5031 | 775824.44 | 1304798.3 | данные отсутствуют | данные отсутствуют |
| 5032 | 775796.58 | 1304802.94 | данные отсутствуют | данные отсутствуют |
| 5033 | 775775.68 | 1304802.94 | данные отсутствуют | данные отсутствуют |
| 5048 | 775795.42 | 1304855.18 | данные отсутствуют | данные отсутствуют |
| 5049 | 775794.26 | 1304870.27 | данные отсутствуют | данные отсутствуют |
| 5322 | 776243.12 | 1306222.85 | данные отсутствуют | данные отсутствуют |
| 5323 | 776242.97 | 1306222.74 | данные отсутствуют | данные отсутствуют |
| 5324 | 776243.55 | 1306221.92 | данные отсутствуют | данные отсутствуют |
| 5325 | 776244.37 | 1306222.5 | данные отсутствуют | данные отсутствуют |
| 5326 | 776244.26 | 1306222.66 | данные отсутствуют | данные отсутствуют |
| 5327 | 776279.9 | 1306216.76 | данные отсутствуют | данные отсутствуют |
| 5328 | 776184.11 | 1306155.09 | данные отсутствуют | данные отсутствуют |
| 5826 | 776293.26 | 1306225.52 | данные отсутствуют | данные отсутствуют |
| 5992 | 776188 | 1306300.22 | данные отсутствуют | данные отсутствуют |
| 5992 | 776188 | 1306300.22 | данные отсутствуют | данные отсутствуют |
| Государственный регистратор | | | ФГИС ЕГРН | |
| полное наименование должности | | | подпись | |
| | | | инициалы, фамилия | |

М.П.

| Земельный участок | | | | |
|--------------------------------|---------------|--|---|--|
| (вид объекта недвижимости) | | | | |
| Лист № ____ Раздела 4.2 | | Всего листов раздела 4.2 : ____ | | Всего разделов: ____ |
| 15.11.2021 № 99/2021/43072807 | | | | |
| Кадастровый номер: | | | 02:17:000000:182(единое землепользование) | |
| Номер точки | Координаты, м | | Описание закрепления на местности | Средняя квадратическая погрешность определения координат характерных точек границы части земельного участка, м |
| | X | Y | | |
| 1 | 2 | 3 | 4 | 5 |
| 5993 | 776187.42 | 1306301.03 | данные отсутствуют | данные отсутствуют |
| 5994 | 776188.23 | 1306301.61 | данные отсутствуют | данные отсутствуют |
| 5995 | 776188.81 | 1306300.8 | данные отсутствуют | данные отсутствуют |
| 6032 | 776215.77 | 1306261.07 | данные отсутствуют | данные отсутствуют |
| 6032 | 776215.77 | 1306261.07 | данные отсутствуют | данные отсутствуют |
| 6033 | 776215.2 | 1306261.89 | данные отсутствуют | данные отсутствуют |
| 6034 | 776216.01 | 1306262.46 | данные отсутствуют | данные отсутствуют |
| 6035 | 776216.59 | 1306261.65 | данные отсутствуют | данные отсутствуют |
| 6040 | 776290.59 | 1306850.71 | данные отсутствуют | данные отсутствуют |
| 6040 | 776290.59 | 1306850.71 | данные отсутствуют | данные отсутствуют |
| 6041 | 776290.04 | 1306851.54 | данные отсутствуют | данные отсутствуют |
| 6042 | 776290.87 | 1306852.1 | данные отсутствуют | данные отсутствуют |
| 6043 | 776291.42 | 1306851.27 | данные отсутствуют | данные отсутствуют |
| 6100 | 776332.19 | 1306878.45 | данные отсутствуют | данные отсутствуют |
| 6100 | 776332.19 | 1306878.45 | данные отсутствуют | данные отсутствуют |
| 6101 | 776331.64 | 1306879.28 | данные отсутствуют | данные отсутствуют |
| 6102 | 776332.47 | 1306879.83 | данные отсутствуют | данные отсутствуют |
| Государственный регистратор | | | ФГИС ЕГРН | |
| полное наименование должности | | | подпись | |
| | | | инициалы, фамилия | |

М.П.

Раздел 4.2

Выписка из Единого государственного реестра недвижимости об объекте недвижимости
Сведения о частях земельного участка

| Земельный участок | | | | |
|--------------------------------|---------------|--|---|--|
| (вид объекта недвижимости) | | | | |
| Лист № ____ Раздела 4.2 | | Всего листов раздела 4.2 : ____ | | Всего разделов: ____ |
| 15.11.2021 № 99/2021/43072807 | | | | |
| Кадастровый номер: | | | 02:17:000000:182(единое землепользование) | |
| Номер точки | Координаты, м | | Описание закрепления на местности | Средняя квадратическая погрешность определения координат характерных точек границы части земельного участка, м |
| | X | Y | | |
| 1 | 2 | 3 | 4 | 5 |
| 6103 | 776333.03 | 1306879 | данные отсутствуют | данные отсутствуют |
| 6104 | 776457 | 1306961.65 | данные отсутствуют | данные отсутствуют |
| 6104 | 776457 | 1306961.65 | данные отсутствуют | данные отсутствуют |
| 6105 | 776456.45 | 1306962.48 | данные отсутствуют | данные отсутствуют |
| 6106 | 776457.28 | 1306963.04 | данные отсутствуют | данные отсутствуют |
| 6107 | 776457.83 | 1306962.2 | данные отсутствуют | данные отсутствуют |
| 6140 | 776415.4 | 1306933.91 | данные отсутствуют | данные отсутствуют |
| 6140 | 776415.4 | 1306933.91 | данные отсутствуют | данные отсутствуют |
| 6141 | 776414.85 | 1306934.75 | данные отсутствуют | данные отсутствуют |
| 6142 | 776415.68 | 1306935.3 | данные отсутствуют | данные отсутствуют |
| 6143 | 776416.23 | 1306934.47 | данные отсутствуют | данные отсутствуют |
| 6216 | 776373.8 | 1306906.18 | данные отсутствуют | данные отсутствуют |
| 6216 | 776373.8 | 1306906.18 | данные отсутствуют | данные отсутствуют |
| 6217 | 776373.24 | 1306907.01 | данные отсутствуют | данные отсутствуют |
| 6218 | 776374.07 | 1306907.57 | данные отсутствуют | данные отсутствуют |
| 6219 | 776374.63 | 1306906.74 | данные отсутствуют | данные отсутствуют |
| 6232 | 776498.61 | 1306989.38 | данные отсутствуют | данные отсутствуют |
| Государственный регистратор | | | ФГИС ЕГРН | |
| полное наименование должности | | | подпись | |
| | | | инициалы, фамилия | |

М.П.

| Земельный участок | | | | |
|--------------------------------|---------------|--|---|--|
| (вид объекта недвижимости) | | | | |
| Лист № ____ Раздела 4.2 | | Всего листов раздела 4.2 : ____ | | Всего разделов: ____ |
| 15.11.2021 № 99/2021/430772807 | | | | |
| Кадастровый номер: | | | 02:17:000000:182(единое землепользование) | |
| Номер точки | Координаты, м | | Описание закрепления на местности | Средняя квадратическая погрешность определения координат характерных точек границы части земельного участка, м |
| | X | Y | | |
| 1 | 2 | 3 | 4 | 5 |
| 6232 | 776498.61 | 1306989.38 | данные отсутствуют | данные отсутствуют |
| 6233 | 776498.05 | 1306990.22 | данные отсутствуют | данные отсутствуют |
| 6234 | 776498.88 | 1306990.77 | данные отсутствуют | данные отсутствуют |
| 6235 | 776499.44 | 1306989.94 | данные отсутствуют | данные отсутствуют |
| 6272 | 776160.22 | 1306339.36 | данные отсутствуют | данные отсутствуют |
| 6272 | 776160.22 | 1306339.36 | данные отсутствуют | данные отсутствуют |
| 6273 | 776159.64 | 1306340.18 | данные отсутствуют | данные отсутствуют |
| 6274 | 776160.46 | 1306340.76 | данные отсутствуют | данные отсутствуют |
| 6275 | 776161.04 | 1306339.94 | данные отсутствуют | данные отсутствуют |
| 6631 | 775351.71 | 1303584.67 | данные отсутствуют | данные отсутствуют |
| 7658 | 775783.28 | 1304845.56 | данные отсутствуют | данные отсутствуют |
| 7658 | 775783.28 | 1304845.56 | данные отсутствуют | данные отсутствуют |
| 7659 | 775789.27 | 1304869.07 | данные отсутствуют | данные отсутствуют |
| 7660 | 775683.68 | 1304560.78 | данные отсутствуют | данные отсутствуют |
| 7660 | 775683.68 | 1304560.78 | данные отсутствуют | данные отсутствуют |
| 7661 | 775772.35 | 1304802.71 | данные отсутствуют | данные отсутствуют |
| 7662 | 775771.15 | 1304798 | данные отсутствуют | данные отсутствуют |
| Государственный регистратор | | | ФГИС ЕГРН | |
| полное наименование должности | | | подпись | |
| | | | инициалы, фамилия | |

М.П.

Раздел 4.2

Выписка из Единого государственного реестра недвижимости об объекте недвижимости
Сведения о частях земельного участка

| Земельный участок | | | | |
|--------------------------------|---------------|--|---|--|
| (вид объекта недвижимости) | | | | |
| Лист № ____ Раздела 4.2 | | Всего листов раздела 4.2 : ____ | | Всего разделов: ____ |
| 15.11.2021 № 99/2021/430772807 | | | | |
| Кадастровый номер: | | | 02:17:000000:182(единое землепользование) | |
| Номер точки | Координаты, м | | Описание закрепления на местности | Средняя квадратическая погрешность определения координат характерных точек границы части земельного участка, м |
| | X | Y | | |
| 1 | 2 | 3 | 4 | 5 |
| 7663 | 776135.67 | 1306251.12 | данные отсутствуют | данные отсутствуют |
| 7663 | 776135.67 | 1306251.12 | данные отсутствуют | данные отсутствуют |
| 7664 | 776343.86 | 1306258.7 | данные отсутствуют | данные отсутствуют |
| 7665 | 776508.71 | 1306911.53 | данные отсутствуют | данные отсутствуют |
| 7666 | 776556.03 | 1307080.36 | данные отсутствуют | данные отсутствуют |
| 7667 | 776303.43 | 1306915.43 | данные отсутствуют | данные отсутствуют |
| 7668 | 776118.37 | 1306182.62 | данные отсутствуют | данные отсутствуют |
| 7668 | 776118.37 | 1306182.62 | данные отсутствуют | данные отсутствуют |
| 7669 | 776133.1 | 1306240.95 | данные отсутствуют | данные отсутствуют |
| 7670 | 776041.52 | 1305878.3 | данные отсутствуют | данные отсутствуют |
| 7670 | 776041.52 | 1305878.3 | данные отсутствуют | данные отсутствуют |
| 7671 | 776290.61 | 1306047.84 | данные отсутствуют | данные отсутствуют |
| 7672 | 776300.17 | 1306085.68 | данные отсутствуют | данные отсутствуют |
| 7673 | 776052.44 | 1305921.53 | данные отсутствуют | данные отсутствуют |
| 7674 | 776059.01 | 1305947.55 | данные отсутствуют | данные отсутствуют |
| 7674 | 776059.01 | 1305947.55 | данные отсутствуют | данные отсутствуют |
| 7675 | 776116 | 1306173.24 | данные отсутствуют | данные отсутствуют |
| Государственный регистратор | | | ФГИС ЕГРН | |
| полное наименование должности | | | подпись | |
| | | | инициалы, фамилия | |

М.П.

| Земельный участок | | | | |
|--------------------------------|---------------|--|---|--|
| (вид объекта недвижимости) | | | | |
| Лист № ____ Раздела 4.2 | | Всего листов раздела 4.2 : ____ | | Всего разделов: ____ |
| 15.11.2021 № 99/2021/430772807 | | | | |
| Кадастровый номер: | | | 02:17:000000:182(единое землепользование) | |
| Номер точки | Координаты, м | | Описание закрепления на местности | Средняя квадратическая погрешность определения координат характерных точек границы части земельного участка, м |
| | X | Y | | |
| 1 | 2 | 3 | 4 | 5 |
| 7676 | 776057.74 | 1305381.23 | данные отсутствуют | данные отсутствуют |
| 7676 | 776057.74 | 1305381.23 | данные отсутствуют | данные отсутствуют |
| 7677 | 775873.33 | 1305486.01 | данные отсутствуют | данные отсутствуют |
| 7678 | 775851.58 | 1305441.78 | данные отсутствуют | данные отсутствуют |
| 7679 | 775864.27 | 1305298.68 | данные отсутствуют | данные отсутствуют |
| 7680 | 775866.07 | 1305278.4 | данные отсутствуют | данные отсутствуют |
| 7681 | 775873.18 | 1305198.19 | данные отсутствуют | данные отсутствуют |
| 7682 | 775839.6 | 1305066.47 | данные отсутствуют | данные отсутствуют |
| 7683 | 776058.69 | 1305370.49 | данные отсутствуют | данные отсутствуют |
| 7684 | 774786.11 | 1302821.78 | данные отсутствуют | данные отсутствуют |
| 7684 | 774786.11 | 1302821.78 | данные отсутствуют | данные отсутствуют |
| 7685 | 774391.08 | 1302993.36 | данные отсутствуют | данные отсутствуют |
| 7686 | 774384.47 | 1302991.05 | данные отсутствуют | данные отсутствуют |
| 7687 | 774352.76 | 1302979.95 | данные отсутствуют | данные отсутствуют |
| 7688 | 774215.47 | 1302931.9 | данные отсутствуют | данные отсутствуют |
| 7689 | 774447.59 | 1302801.25 | данные отсутствуют | данные отсутствуют |
| 7690 | 774482.02 | 1302813.3 | данные отсутствуют | данные отсутствуют |
| Государственный регистратор | | | ФГИС ЕГРН | |
| полное наименование должности | | | подпись | |
| | | | инициалы, фамилия | |

М.П.

Раздел 4.2

Выписка из Единого государственного реестра недвижимости об объекте недвижимости
Сведения о частях земельного участка

| Земельный участок | | | | |
|--------------------------------|---------------|--|---|--|
| (вид объекта недвижимости) | | | | |
| Лист № ____ Раздела 4.2 | | Всего листов раздела 4.2 : ____ | | Всего разделов: ____ |
| 15.11.2021 № 99/2021/430772807 | | | | |
| Кадастровый номер: | | | 02:17:000000:182(единое землепользование) | |
| Номер точки | Координаты, м | | Описание закрепления на местности | Средняя квадратическая погрешность определения координат характерных точек границы части земельного участка, м |
| | X | Y | | |
| 1 | 2 | 3 | 4 | 5 |
| 7691 | 774110.88 | 1302215.01 | данные отсутствуют | данные отсутствуют |
| 7691 | 774110.88 | 1302215.01 | данные отсутствуют | данные отсутствуют |
| 7692 | 774139.97 | 1302301.4 | данные отсутствуют | данные отсутствуют |
| 7693 | 774280.88 | 1302647.75 | данные отсутствуют | данные отсутствуют |
| 7694 | 774330 | 1302751.12 | данные отсутствуют | данные отсутствуют |
| 7695 | 774143.96 | 1302825.6 | данные отсутствуют | данные отсутствуют |
| 7696 | 774097.78 | 1302728.42 | данные отсутствуют | данные отсутствуют |
| 7697 | 773916.06 | 1302281.75 | данные отсутствуют | данные отсутствуют |
| 7698 | 773881.97 | 1301902.02 | данные отсутствуют | данные отсутствуют |
| 7699 | 773791.29 | 1301618.73 | данные отсутствуют | данные отсутствуют |
| 7700 | 773783.13 | 1301597.51 | данные отсутствуют | данные отсутствуют |
| 7701 | 773566.22 | 1301131.52 | данные отсутствуют | данные отсутствуют |
| 7702 | 773700.76 | 1300952.34 | данные отсутствуют | данные отсутствуют |
| 7703 | 773739.67 | 1301030.2 | данные отсутствуют | данные отсутствуют |
| 7704 | 773967.34 | 1301519.34 | данные отсутствуют | данные отсутствуют |
| 7705 | 774073.12 | 1301794.48 | данные отсутствуют | данные отсутствуют |
| 7706 | 775501.23 | 1303656.51 | данные отсутствуют | данные отсутствуют |
| Государственный регистратор | | | ФГИС ЕГРН | |
| полное наименование должности | | | подпись | |
| | | | инициалы, фамилия | |

М.П.

| Земельный участок | | | | |
|--------------------------------|---------------|--|---|--|
| (вид объекта недвижимости) | | | | |
| Лист № ____ Раздела 4.2 | | Всего листов раздела 4.2 : ____ | | Всего разделов: ____ |
| 15.11.2021 № 99/2021/430772807 | | | | |
| Кадастровый номер: | | | 02:17:000000:182(единое землепользование) | |
| Номер точки | Координаты, м | | Описание закрепления на местности | Средняя квадратическая погрешность определения координат характерных точек границы части земельного участка, м |
| | X | Y | | |
| 1 | 2 | 3 | 4 | 5 |
| 7706 | 775501.23 | 1303656.51 | данные отсутствуют | данные отсутствуют |
| 7707 | 775348.15 | 1303407.55 | данные отсутствуют | данные отсутствуют |
| 7708 | 775420.71 | 1303498.05 | данные отсутствуют | данные отсутствуют |
| 7709 | 775343.32 | 1303401.53 | данные отсутствуют | данные отсутствуют |
| 7709 | 775343.32 | 1303401.53 | данные отсутствуют | данные отсутствуют |
| 7710 | 774788.28 | 1302821.84 | данные отсутствуют | данные отсутствуют |
| 7711 | 774880.6 | 1302824.42 | данные отсутствуют | данные отсутствуют |
| 7712 | 773460.88 | 1300919.76 | данные отсутствуют | данные отсутствуют |
| 7712 | 773460.88 | 1300919.76 | данные отсутствуют | данные отсутствуют |
| 7713 | 773528.44 | 1301054.93 | данные отсутствуют | данные отсутствуют |
| 7714 | 772958 | 1299902.78 | данные отсутствуют | данные отсутствуют |
| 7714 | 772958 | 1299902.78 | данные отсутствуют | данные отсутствуют |
| 7715 | 773025.14 | 1299258.9 | данные отсутствуют | данные отсутствуют |
| 7716 | 773042.94 | 1299306.67 | данные отсутствуют | данные отсутствуют |
| 7717 | 773022.69 | 1299637.92 | данные отсутствуют | данные отсутствуют |
| 7718 | 773031.49 | 1299643.16 | данные отсутствуют | данные отсутствуют |
| 7719 | 773071.75 | 1299674.42 | данные отсутствуют | данные отсутствуют |
| Государственный регистратор | | | ФГИС ЕГРН | |
| полное наименование должности | | | подпись | |
| | | | инициалы, фамилия | |

М.П.

Раздел 4.2

Выписка из Единого государственного реестра недвижимости об объекте недвижимости
Сведения о частях земельного участка

| Земельный участок | | | | |
|--------------------------------|---------------|--|---|--|
| (вид объекта недвижимости) | | | | |
| Лист № ____ Раздела 4.2 | | Всего листов раздела 4.2 : ____ | | Всего разделов: ____ |
| 15.11.2021 № 99/2021/430772807 | | | | |
| Кадастровый номер: | | | 02:17:000000:182(единое землепользование) | |
| Номер точки | Координаты, м | | Описание закрепления на местности | Средняя квадратическая погрешность определения координат характерных точек границы части земельного участка, м |
| | X | Y | | |
| 1 | 2 | 3 | 4 | 5 |
| 7720 | 773300.71 | 1300160.99 | данные отсутствуют | данные отсутствуют |
| 7721 | 773491.37 | 1300533.38 | данные отсутствуют | данные отсутствуют |
| 7722 | 773629.96 | 1300810.69 | данные отсутствуют | данные отсутствуют |
| 7723 | 773432.1 | 1300862.18 | данные отсутствуют | данные отсутствуют |
| 7724 | 773312.9 | 1300623.66 | данные отсутствуют | данные отсутствуют |
| 7725 | 773121.16 | 1300249.17 | данные отсутствуют | данные отсутствуют |
| 7726 | 776001.14 | 1304890.51 | данные отсутствуют | данные отсутствуют |
| 7726 | 776001.14 | 1304890.51 | данные отсутствуют | данные отсутствуют |
| 7727 | 775863.94 | 1304471.52 | данные отсутствуют | данные отсутствуют |
| 7728 | 775962.39 | 1304738.55 | данные отсутствуют | данные отсутствуют |
| 7729 | 775571.84 | 1303795.5 | данные отсутствуют | данные отсутствуют |
| 7729 | 775571.84 | 1303795.5 | данные отсутствуют | данные отсутствуют |
| 7730 | 775153.93 | 1303379.71 | данные отсутствуют | данные отсутствуют |
| 7731 | 774903.21 | 1303119.92 | данные отсутствуют | данные отсутствуют |
| 7732 | 774809.81 | 1303023.1 | данные отсутствуют | данные отсутствуют |
| 7733 | 774805.97 | 1303019.09 | данные отсутствуют | данные отсутствуют |
| 7734 | 774800.83 | 1303015.79 | данные отсутствуют | данные отсутствуют |
| Государственный регистратор | | | ФГИС ЕГРН | |
| полное наименование должности | | | подпись | |
| | | | инициалы, фамилия | |

М.П.

Выписка из Единого государственного реестра недвижимости об объекте недвижимости
Сведения о частях земельного участка

| Земельный участок | | | | |
|--------------------------------|---------------|--|---|--|
| (вид объекта недвижимости) | | | | |
| Лист № ____ Раздела 4.2 | | Всего листов раздела 4.2 : ____ | | Всего разделов: ____ |
| 15.11.2021 № 99/2021/430772807 | | | | |
| Кадастровый номер: | | | 02:17:000000:182(единое землепользование) | |
| Номер точки | Координаты, м | | Описание закрепления на местности | Средняя квадратическая погрешность определения координат характерных точек границы части земельного участка, м |
| | X | Y | | |
| 1 | 2 | 3 | 4 | 5 |
| 7735 | 774788.52 | 1303014.42 | данные отсутствуют | данные отсутствуют |
| 7736 | 774771.76 | 1303021.46 | данные отсутствуют | данные отсутствуют |
| 7737 | 774445.33 | 1303012.35 | данные отсутствуют | данные отсутствуют |
| 7738 | 774402.72 | 1302997.43 | данные отсутствуют | данные отсутствуют |
| 7739 | 774492.92 | 1302957.56 | данные отсутствуют | данные отсутствуют |
| 7740 | 774629.74 | 1302896.55 | данные отсутствуют | данные отсутствуют |
| 7741 | 774774.26 | 1302834.25 | данные отсутствуют | данные отсутствуют |
| 7742 | 774785.77 | 1302831 | данные отсутствуют | данные отсутствуют |
| 7743 | 774798.41 | 1302831.52 | данные отсутствуют | данные отсутствуют |
| 7744 | 774808.17 | 1302837.99 | данные отсутствуют | данные отсутствуют |
| 7745 | 774937.8 | 1303002.59 | данные отсутствуют | данные отсутствуют |
| 7746 | 775068.95 | 1303165.31 | данные отсутствуют | данные отсутствуют |
| 7747 | 775297.32 | 1303440.9 | данные отсутствуют | данные отсутствуют |
| 7748 | 775491.73 | 1303657.55 | данные отсутствуют | данные отсутствуют |
| 7749 | 775515.69 | 1303684.98 | данные отсутствуют | данные отсутствуют |

| | | |
|-------------------------------|---------|-------------------|
| Государственный регистратор | | ФГИС ЕГРН |
| полное наименование должности | подпись | инициалы, фамилия |

М.П.

Раздел 4.2

Выписка из Единого государственного реестра недвижимости об объекте недвижимости
Сведения о частях земельного участка

| Земельный участок | | | | |
|---|---------------|--|---|--|
| (вид объекта недвижимости) | | | | |
| Лист № ____ Раздела 4.2 | | Всего листов раздела 4.2 : ____ | | Всего разделов: ____ |
| 15.11.2021 № 99/2021/430772807 | | | | |
| Кадастровый номер: | | | 02:17:000000:182(единое землепользование) | |
| Сведения о характерных точках границы части (частей) земельного участка | | | | |
| Учетный номер части: 31 | | | | |
| Система координат: МСК-05 | | | | |
| Зона № | | | | |
| Номер точки | Координаты, м | | Описание закрепления на местности | Средняя квадратическая погрешность определения координат характерных точек границы части земельного участка, м |
| | X | Y | | |
| 1 | 2 | 3 | 4 | 5 |
| 739 | 778379.15 | 1300842.85 | данные отсутствуют | данные отсутствуют |
| 742 | 778188.81 | 1300955.52 | данные отсутствуют | данные отсутствуют |
| 743 | 778159.3 | 1300957.38 | данные отсутствуют | данные отсутствуют |
| 745 | 778105.69 | 1300966.61 | данные отсутствуют | данные отсутствуют |
| 746 | 778023.42 | 1300969.95 | данные отсутствуют | данные отсутствуют |
| 747 | 777980.04 | 1300968.46 | данные отсутствуют | данные отсутствуют |
| 748 | 777920.94 | 1300931.5 | данные отсутствуют | данные отсутствуют |
| 749 | 777843.27 | 1300913.02 | данные отсутствуют | данные отсутствуют |
| 750 | 777776.75 | 1300916.7 | данные отсутствуют | данные отсутствуют |
| 751 | 777717.66 | 1300844.7 | данные отсутствуют | данные отсутствуют |
| 752 | 777654.39 | 1300884.94 | данные отсутствуют | данные отсутствуют |
| 753 | 777603.02 | 1300916.7 | данные отсутствуют | данные отсутствуют |
| 754 | 777551.33 | 1300907.47 | данные отсутствуют | данные отсутствуют |
| 765 | 777164.97 | 1301012.9 | данные отсутствуют | данные отсутствуют |
| 766 | 777142.8 | 1301049.84 | данные отсутствуют | данные отсутствуют |
| 767 | 777059.69 | 1301084.9 | данные отсутствуют | данные отсутствуют |

| | | |
|-------------------------------|---------|-------------------|
| Государственный регистратор | | ФГИС ЕГРН |
| полное наименование должности | подпись | инициалы, фамилия |

М.П.

| Земельный участок | | | | |
|--------------------------------|---------------|--|---|--|
| (вид объекта недвижимости) | | | | |
| Лист № ____ Раздела 4.2 | | Всего листов раздела 4.2 : ____ | | Всего разделов: ____ |
| 15.11.2021 № 99/2021/430772807 | | | | |
| Кадастровый номер: | | | 02:17:000000:182(единое землепользование) | |
| Номер точки | Координаты, м | | Описание закрепления на местности | Средняя квадратическая погрешность определения координат характерных точек границы части земельного участка, м |
| | X | Y | | |
| 1 | 2 | 3 | 4 | 5 |
| 768 | 777011.64 | 1301073.79 | данные отсутствуют | данные отсутствуют |
| 769 | 776962.82 | 1301099.63 | данные отсутствуют | данные отсутствуют |
| 770 | 776917.38 | 1301123.7 | данные отсутствуют | данные отсутствуют |
| 771 | 776701.15 | 1301271.54 | данные отсутствуют | данные отсутствуют |
| 772 | 776601.17 | 1301316.99 | данные отсутствуют | данные отсутствуют |
| 773 | 776477.55 | 1301386.11 | данные отсутствуют | данные отсутствуют |
| 774 | 776403.62 | 1301369.49 | данные отсутствуют | данные отсутствуют |
| 775 | 776296.42 | 1301411.98 | данные отсутствуют | данные отсутствуют |
| 776 | 776190.06 | 1301509.86 | данные отсутствуют | данные отсутствуют |
| 777 | 776181.8 | 1301517.34 | данные отсутствуют | данные отсутствуют |
| 778 | 776135.65 | 1301545.06 | данные отсутствуют | данные отсутствуют |
| 779 | 776111.63 | 1301543.22 | данные отсутствуют | данные отсутствуют |
| 780 | 776069.74 | 1301568.59 | данные отсутствуют | данные отсутствуют |
| 781 | 776022.4 | 1301564.46 | данные отсутствуют | данные отсутствуют |
| 782 | 775575.73 | 1301673.57 | данные отсутствуют | данные отсутствуют |
| 1143 | 775277.21 | 1301922.8 | данные отсутствуют | данные отсутствуют |
| 1144 | 775306.02 | 1302002.99 | данные отсутствуют | данные отсутствуют |
| Государственный регистратор | | | ФГИС ЕГРН | |
| полное наименование должности | | | подпись | |
| | | | инициалы, фамилия | |

М.П.

Раздел 4.2

Выписка из Единого государственного реестра недвижимости об объекте недвижимости
Сведения о частях земельного участка

| Земельный участок | | | | |
|--------------------------------|---------------|--|---|--|
| (вид объекта недвижимости) | | | | |
| Лист № ____ Раздела 4.2 | | Всего листов раздела 4.2 : ____ | | Всего разделов: ____ |
| 15.11.2021 № 99/2021/430772807 | | | | |
| Кадастровый номер: | | | 02:17:000000:182(единое землепользование) | |
| Номер точки | Координаты, м | | Описание закрепления на местности | Средняя квадратическая погрешность определения координат характерных точек границы части земельного участка, м |
| | X | Y | | |
| 1 | 2 | 3 | 4 | 5 |
| 1145 | 775260.74 | 1302105.82 | данные отсутствуют | данные отсутствуют |
| 1146 | 775116.7 | 1302138.77 | данные отсутствуют | данные отсутствуют |
| 1147 | 775003.49 | 1302159.34 | данные отсутствуют | данные отсутствуют |
| 1148 | 774754.38 | 1302309.62 | данные отсутствуют | данные отсутствуют |
| 1149 | 774748.19 | 1302381.74 | данные отсутствуют | данные отсутствуют |
| 1150 | 774781.18 | 1302394.18 | данные отсутствуют | данные отсутствуют |
| 1151 | 774875.88 | 1302365.34 | данные отсутствуют | данные отсутствуют |
| 1152 | 775013.82 | 1302299.31 | данные отсутствуют | данные отсутствуют |
| 1153 | 775020.37 | 1302296.13 | данные отсутствуют | данные отсутствуют |
| 1154 | 775069.37 | 1302272.67 | данные отсутствуют | данные отсутствуют |
| 1155 | 775075.43 | 1302269.36 | данные отсутствуют | данные отсутствуют |
| 1156 | 775076.3 | 1302268.94 | данные отсутствуют | данные отсутствуют |
| 1157 | 775107.75 | 1302251.79 | данные отсутствуют | данные отсутствуют |
| 1159 | 775294.05 | 1302241.28 | данные отсутствуют | данные отсутствуют |
| 1160 | 775294.06 | 1302241.27 | данные отсутствуют | данные отсутствуют |
| 1225 | 773162.99 | 1303144.07 | данные отсутствуют | данные отсутствуют |
| 1226 | 773162.11 | 1303135.89 | данные отсутствуют | данные отсутствуют |
| Государственный регистратор | | | ФГИС ЕГРН | |
| полное наименование должности | | | подпись | |
| | | | инициалы, фамилия | |

М.П.

| Земельный участок | | | | |
|--------------------------------|---------------|--|---|--|
| (вид объекта недвижимости) | | | | |
| Лист № ____ Раздела 4.2 | | Всего листов раздела 4.2 : ____ | | Всего разделов: ____ |
| 15.11.2021 № 99/2021/430772807 | | | | |
| Кадастровый номер: | | | 02:17:000000:182(единое землепользование) | |
| Номер точки | Координаты, м | | Описание закрепления на местности | Средняя квадратическая погрешность определения координат характерных точек границы части земельного участка, м |
| | X | Y | | |
| 1 | 2 | 3 | 4 | 5 |
| 1227 | 773152.97 | 1303133.34 | данные отсутствуют | данные отсутствуют |
| 1228 | 773145.66 | 1303084.28 | данные отсутствуют | данные отсутствуют |
| 1229 | 773155.42 | 1303082.51 | данные отсутствуют | данные отсутствуют |
| 1232 | 773150.06 | 1303069.36 | данные отсутствуют | данные отсутствуют |
| 1233 | 773175.99 | 1303036.24 | данные отсутствуют | данные отсутствуют |
| 1234 | 773222.16 | 1303036.24 | данные отсутствуют | данные отсутствуют |
| 1235 | 773259.68 | 1303039.12 | данные отсутствуют | данные отсутствуют |
| 1236 | 773282.79 | 1303027.58 | данные отсутствуют | данные отсутствуют |
| 1237 | 773315.99 | 1303014.59 | данные отсутствуют | данные отсутствуют |
| 1238 | 773340.5 | 1303013.14 | данные отсутствуют | данные отсутствуют |
| 1239 | 773370.86 | 1302981.33 | данные отсутствуют | данные отсутствуют |
| 1243 | 773470.4 | 1302861.62 | данные отсутствуют | данные отсутствуют |
| 1244 | 773503.59 | 1302857.28 | данные отсутствуют | данные отсутствуют |
| 1245 | 773555.54 | 1302870.27 | данные отсутствуют | данные отсутствуют |
| 1246 | 773587.29 | 1302868.82 | данные отсутствуют | данные отсутствуют |
| 1247 | 773610.33 | 1302874.59 | данные отсутствуют | данные отсутствуют |
| 1248 | 773620.42 | 1302891.81 | данные отсутствуют | данные отсутствуют |
| Государственный регистратор | | | ФГИС ЕГРН | |
| полное наименование должности | | | подпись | |
| | | | инициалы, фамилия | |

М.П.

| Земельный участок | | | | |
|--------------------------------|---------------|--|---|--|
| (вид объекта недвижимости) | | | | |
| Лист № ____ Раздела 4.2 | | Всего листов раздела 4.2 : ____ | | Всего разделов: ____ |
| 15.11.2021 № 99/2021/430772807 | | | | |
| Кадастровый номер: | | | 02:17:000000:182(единое землепользование) | |
| Номер точки | Координаты, м | | Описание закрепления на местности | Средняя квадратическая погрешность определения координат характерных точек границы части земельного участка, м |
| | X | Y | | |
| 1 | 2 | 3 | 4 | 5 |
| 1249 | 773591.61 | 1302904.74 | данные отсутствуют | данные отсутствуют |
| 1263 | 773603.56 | 1302969.14 | данные отсутствуют | данные отсутствуют |
| 1264 | 773630.54 | 1302979.89 | данные отсутствуют | данные отсутствуют |
| 1269 | 773663.86 | 1302997.18 | данные отсутствуют | данные отсутствуют |
| 1270 | 773658.07 | 1302955.34 | данные отсутствуют | данные отсутствуют |
| 1271 | 773671.05 | 1302919.34 | данные отсутствуют | данные отсутствуют |
| 1272 | 773689.76 | 1302916.45 | данные отсутствуют | данные отсутствуют |
| 1273 | 773689.84 | 1302903.46 | данные отсутствуют | данные отсутствуют |
| 1274 | 773718.57 | 1302899.14 | данные отсутствуют | данные отсутствуют |
| 1275 | 773718.57 | 1302923.58 | данные отсутствуют | данные отсутствуют |
| 1276 | 773727.28 | 1302923.66 | данные отсутствуют | данные отсутствуют |
| 1277 | 773756.14 | 1302938.1 | данные отсутствуют | данные отсутствуют |
| 1278 | 773772.03 | 1302916.46 | данные отсутствуют | данные отсутствуют |
| 1279 | 773803.76 | 1302933.78 | данные отсутствуют | данные отсутствуют |
| 1280 | 773813.94 | 1302922.16 | данные отсутствуют | данные отсутствуют |
| 1281 | 773826.89 | 1302904.9 | данные отсутствуют | данные отсутствуют |
| 1282 | 773851.4 | 1302904.9 | данные отсутствуют | данные отсутствуют |
| Государственный регистратор | | | ФГИС ЕГРН | |
| полное наименование должности | | | подпись | |
| | | | инициалы, фамилия | |

М.П.

| Земельный участок | | | | |
|--------------------------------|---------------|--|---|--|
| (вид объекта недвижимости) | | | | |
| Лист № ____ Раздела 4.2 | | Всего листов раздела 4.2 : ____ | | Всего разделов: ____ |
| 15.11.2021 № 99/2021/430772807 | | | | |
| Кадастровый номер: | | | 02:17:000000:182(единое землепользование) | |
| Номер точки | Координаты, м | | Описание закрепления на местности | Средняя квадратическая погрешность определения координат характерных точек границы части земельного участка, м |
| | X | Y | | |
| 1 | 2 | 3 | 4 | 5 |
| 1283 | 773861.5 | 1302896.24 | данные отсутствуют | данные отсутствуют |
| 1284 | 773897.57 | 1302907.79 | данные отсутствуют | данные отсутствуют |
| 1285 | 773910.62 | 1302896.18 | данные отсутствуют | данные отсутствуют |
| 1286 | 773912.08 | 1302887.58 | данные отсутствуют | данные отсутствуют |
| 1287 | 773929.32 | 1302887.58 | данные отсутствуют | данные отсутствуют |
| 1288 | 773950.93 | 1302900.58 | данные отсутствуют | данные отсутствуют |
| 1289 | 773969.73 | 1302910.67 | данные отсутствуют | данные отсутствуют |
| 1290 | 773985.61 | 1302916.45 | данные отсутствуют | данные отсутствуют |
| 1291 | 774007.32 | 1302894.74 | данные отсутствуют | данные отсутствуют |
| 1292 | 774004.44 | 1302883.92 | данные отсутствуют | данные отсутствуют |
| 1293 | 774036.13 | 1302872.43 | данные отсутствуют | данные отсутствуют |
| 1294 | 774062.06 | 1302892.58 | данные отсутствуют | данные отсутствуют |
| 1295 | 774102.52 | 1302895.52 | данные отсутствуют | данные отсутствуют |
| 1296 | 774137.15 | 1302907.07 | данные отсутствуют | данные отсутствуют |
| 1297 | 774168.9 | 1302909.95 | данные отсутствуют | данные отсутствуют |
| 1298 | 774206.38 | 1302947.41 | данные отсутствуют | данные отсутствуют |
| 1299 | 774226.69 | 1302912.77 | данные отсутствуют | данные отсутствуют |
| Государственный регистратор | | | ФГИС ЕГРН | |
| полное наименование должности | | | подпись | |
| | | | инициалы, фамилия | |

М.П.

Раздел 4.2

Выписка из Единого государственного реестра недвижимости об объекте недвижимости
Сведения о частях земельного участка

| Земельный участок | | | | |
|--------------------------------|---------------|--|---|--|
| (вид объекта недвижимости) | | | | |
| Лист № ____ Раздела 4.2 | | Всего листов раздела 4.2 : ____ | | Всего разделов: ____ |
| 15.11.2021 № 99/2021/430772807 | | | | |
| Кадастровый номер: | | | 02:17:000000:182(единое землепользование) | |
| Номер точки | Координаты, м | | Описание закрепления на местности | Средняя квадратическая погрешность определения координат характерных точек границы части земельного участка, м |
| | X | Y | | |
| 1 | 2 | 3 | 4 | 5 |
| 1300 | 774261.27 | 1302892.66 | данные отсутствуют | данные отсутствуют |
| 1301 | 774284.31 | 1302915.66 | данные отсутствуют | данные отсутствуют |
| 1302 | 774336.39 | 1302872.37 | данные отсутствуют | данные отсутствуют |
| 1303 | 774382.47 | 1302826.29 | данные отсутствуют | данные отсутствуют |
| 1304 | 774388.16 | 1302866.38 | данные отсутствуют | данные отсутствуют |
| 1305 | 774467.02 | 1302779.95 | данные отсутствуют | данные отсутствуют |
| 1306 | 774534.08 | 1302709.44 | данные отсутствуют | данные отсутствуют |
| 1307 | 774567.35 | 1302656.11 | данные отсутствуют | данные отсутствуют |
| 1308 | 774656.77 | 1302549.09 | данные отсутствуют | данные отсутствуют |
| 1309 | 774697.18 | 1302479.81 | данные отсутствуют | данные отсутствуют |
| 1310 | 774691.41 | 1302453.82 | данные отсутствуют | данные отсутствуют |
| 1311 | 774737.58 | 1302416.32 | данные отсутствуют | данные отсутствуют |
| 1312 | 774717.39 | 1302335.47 | данные отсутствуют | данные отсутствуют |
| 1313 | 774691.34 | 1302344.78 | данные отсутствуют | данные отсутствуют |
| 1314 | 774666.76 | 1302365.04 | данные отсутствуют | данные отсутствуют |
| 1315 | 774630.68 | 1302401.12 | данные отсутствуют | данные отсутствуют |
| 1316 | 774601.81 | 1302442.98 | данные отсутствуют | данные отсутствуют |
| Государственный регистратор | | | ФГИС ЕГРН | |
| полное наименование должности | | | подпись | |
| | | | инициалы, фамилия | |

М.П.

| Земельный участок | | | | |
|--------------------------------|---------------|--|---|--|
| (вид объекта недвижимости) | | | | |
| Лист № ____ Раздела 4.2 | | Всего листов раздела 4.2 : ____ | | Всего разделов: ____ |
| 15.11.2021 № 99/2021/430772807 | | | | |
| Кадастровый номер: | | | 02:17:000000:182(единое землепользование) | |
| Номер точки | Координаты, м | | Описание закрепления на местности | Средняя квадратическая погрешность определения координат характерных точек границы части земельного участка, м |
| | X | Y | | |
| 1 | 2 | 3 | 4 | 5 |
| 1317 | 774552.75 | 1302499.26 | данные отсутствуют | данные отсутствуют |
| 1318 | 774499.35 | 1302546.9 | данные отсутствуют | данные отсутствуют |
| 1319 | 774467.6 | 1302577.2 | данные отсутствуют | данные отсутствуют |
| 1320 | 774466.15 | 1302581.52 | данные отсутствуют | данные отсутствуют |
| 1321 | 774432.96 | 1302610.4 | данные отсутствуют | данные отсутствуют |
| 1322 | 774365.13 | 1302673.89 | данные отсутствуют | данные отсутствуют |
| 1323 | 774347.81 | 1302685.38 | данные отсутствуют | данные отсутствуют |
| 1324 | 774340.59 | 1302698.42 | данные отсутствуют | данные отсутствуют |
| 1325 | 774352.13 | 1302702.78 | данные отсутствуют | данные отсутствуют |
| 1326 | 774347.82 | 1302724.42 | данные отсутствуют | данные отсутствуют |
| 1327 | 774327.6 | 1302754.72 | данные отсутствуют | данные отсутствуют |
| 1328 | 774305.95 | 1302785.02 | данные отсутствуют | данные отсутствуют |
| 1329 | 774287.18 | 1302816.8 | данные отсутствуют | данные отсутствуют |
| 1330 | 774258.38 | 1302836.91 | данные отсутствуют | данные отсутствуют |
| 1331 | 774226.64 | 1302844.13 | данные отсутствуют | данные отсутствуют |
| 1332 | 774163.14 | 1302832.58 | данные отсутствуют | данные отсутствуют |
| 1333 | 774115.52 | 1302815.26 | данные отсутствуют | данные отсутствуют |
| Государственный регистратор | | | ФГИС ЕГРН | |
| полное наименование должности | | | подпись | |
| | | | инициалы, фамилия | |

М.П.

| Земельный участок | | | | |
|--------------------------------|---------------|--|---|--|
| (вид объекта недвижимости) | | | | |
| Лист № ____ Раздела 4.2 | | Всего листов раздела 4.2 : ____ | | Всего разделов: ____ |
| 15.11.2021 № 99/2021/430772807 | | | | |
| Кадастровый номер: | | | 02:17:000000:182(единое землепользование) | |
| Номер точки | Координаты, м | | Описание закрепления на местности | Средняя квадратическая погрешность определения координат характерных точек границы части земельного участка, м |
| | X | Y | | |
| 1 | 2 | 3 | 4 | 5 |
| 1334 | 774067.88 | 1302805.15 | данные отсутствуют | данные отсутствуют |
| 1335 | 773995.72 | 1302799.39 | данные отсутствуют | данные отсутствуют |
| 1336 | 773962.52 | 1302813.82 | данные отсутствуют | данные отсутствуют |
| 1337 | 773969.68 | 1302842.75 | данные отсутствуют | данные отсутствуют |
| 1338 | 773939.43 | 1302860 | данные отсутствуют | данные отсутствуют |
| 1339 | 773910.56 | 1302874.43 | данные отсутствуют | данные отсутствуют |
| 1340 | 773887.48 | 1302888.86 | данные отсутствуют | данные отсутствуют |
| 1341 | 773865.89 | 1302874.5 | данные отсутствуют | данные отсутствуют |
| 1342 | 773864.45 | 1302842.77 | данные отсутствуют | данные отсутствуют |
| 1343 | 773842.74 | 1302842.69 | данные отсутствуют | данные отсутствуют |
| 1344 | 773789.33 | 1302858.56 | данные отсутствуют | данные отсутствуют |
| 1345 | 773790.75 | 1302871.62 | данные отсутствуют | данные отсутствуют |
| 1346 | 773769.15 | 1302877.31 | данные отсутствуют | данные отсутствуют |
| 1347 | 773760.54 | 1302867.28 | данные отсутствуют | данные отсутствуют |
| 1348 | 773704.2 | 1302852.78 | данные отсутствуют | данные отсутствуют |
| 1349 | 773682.6 | 1302832.64 | данные отсутствуют | данные отсутствуют |
| 1350 | 773645.03 | 1302815.26 | данные отсутствуют | данные отсутствуют |
| Государственный регистратор | | | ФГИС ЕГРН | |
| полное наименование должности | | | подпись | |
| | | | инициалы, фамилия | |

М.П.

| Земельный участок | | | | |
|--------------------------------|---------------|--|---|--|
| (вид объекта недвижимости) | | | | |
| Лист № ____ Раздела 4.2 | | Всего листов раздела 4.2 : ____ | | Всего разделов: ____ |
| 15.11.2021 № 99/2021/430772807 | | | | |
| Кадастровый номер: | | | 02:17:000000:182(единое землепользование) | |
| Номер точки | Координаты, м | | Описание закрепления на местности | Средняя квадратическая погрешность определения координат характерных точек границы части земельного участка, м |
| | X | Y | | |
| 1 | 2 | 3 | 4 | 5 |
| 1351 | 773601.74 | 1302806.59 | данные отсутствуют | данные отсутствуют |
| 1352 | 773552.67 | 1302790.74 | данные отсутствуют | данные отсутствуют |
| 1353 | 773476.17 | 1302786.4 | данные отсутствуют | данные отсутствуют |
| 1354 | 773443.02 | 1302780.62 | данные отсутствуют | данные отсутствуют |
| 1355 | 773417.05 | 1302743.17 | данные отсутствуют | данные отсутствуют |
| 1358 | 773367.87 | 1302760.5 | данные отсутствуют | данные отсутствуют |
| 1359 | 773377.97 | 1302780.7 | данные отсутствуют | данные отсутствуют |
| 1360 | 773376.52 | 1302809.57 | данные отсутствуют | данные отсутствуют |
| 1361 | 773392.4 | 1302849.98 | данные отсутствуют | данные отсутствуют |
| 1362 | 773385.18 | 1302893.26 | данные отсутствуют | данные отсутствуют |
| 1363 | 773354.89 | 1302929.28 | данные отсутствуют | данные отсутствуют |
| 1364 | 773320.3 | 1302936.5 | данные отсутствуют | данные отсутствуют |
| 1365 | 773285.65 | 1302958.14 | данные отсутствуют | данные отсутствуют |
| 1366 | 773209.18 | 1302963.9 | данные отсутствуют | данные отсутствуют |
| 1475 | 774487.97 | 1302814.92 | данные отсутствуют | данные отсутствуют |
| 1476 | 774473.7 | 1302811.25 | данные отсутствуют | данные отсутствуют |
| 1477 | 774457.7 | 1302813.37 | данные отсутствуют | данные отсутствуют |
| Государственный регистратор | | | ФГИС ЕГРН | |
| полное наименование должности | | | подпись | |
| | | | инициалы, фамилия | |

М.П.

Раздел 4.2

Выписка из Единого государственного реестра недвижимости об объекте недвижимости
Сведения о частях земельного участка

| Земельный участок | | | | |
|--------------------------------|---------------|--|---|--|
| (вид объекта недвижимости) | | | | |
| Лист № ____ Раздела 4.2 | | Всего листов раздела 4.2 : ____ | | Всего разделов: ____ |
| 15.11.2021 № 99/2021/430772807 | | | | |
| Кадастровый номер: | | | 02:17:000000:182(единое землепользование) | |
| Номер точки | Координаты, м | | Описание закрепления на местности | Средняя квадратическая погрешность определения координат характерных точек границы части земельного участка, м |
| | X | Y | | |
| 1 | 2 | 3 | 4 | 5 |
| 1478 | 774448.56 | 1302821.74 | данные отсутствуют | данные отсутствуют |
| 1479 | 774415.66 | 1302857.91 | данные отсутствуют | данные отсутствуют |
| 1480 | 774365.64 | 1302948.81 | данные отсутствуют | данные отсутствуют |
| 4838 | 779049.67 | 1301253.3 | данные отсутствуют | данные отсутствуют |
| 4838 | 779049.67 | 1301253.3 | данные отсутствуют | данные отсутствуют |
| 4839 | 779050.28 | 1301253.52 | данные отсутствуют | данные отсутствуют |
| 4840 | 779064.53 | 1301286.53 | данные отсутствуют | данные отсутствуют |
| 4841 | 779051.03 | 1301311.29 | данные отсутствуют | данные отсутствуют |
| 4842 | 779029.27 | 1301326.29 | данные отсутствуют | данные отсутствуют |
| 4843 | 779015.03 | 1301339.03 | данные отсутствуют | данные отсутствуют |
| 4845 | 779046.53 | 1301395.32 | данные отсутствуют | данные отсутствуют |
| 4846 | 779078.04 | 1301420.07 | данные отсутствуют | данные отсутствуют |
| 4847 | 779135.81 | 1301414.82 | данные отсутствуют | данные отсутствуют |
| 4848 | 779168.82 | 1301414.82 | данные отсутствуют | данные отсутствуют |
| 4849 | 779178.57 | 1301432.83 | данные отсутствуют | данные отсутствуют |
| 4850 | 779190.57 | 1301462.09 | данные отсутствуют | данные отсутствуют |
| 4851 | 779206.33 | 1301483.84 | данные отсутствуют | данные отсутствуют |
| Государственный регистратор | | | ФГИС ЕГРН | |
| полное наименование должности | | | подпись | |
| | | | инициалы, фамилия | |

М.П.

| Земельный участок | | | | |
|--------------------------------|---------------|--|---|--|
| (вид объекта недвижимости) | | | | |
| Лист № ____ Раздела 4.2 | | Всего листов раздела 4.2 : ____ | | Всего разделов: ____ |
| 15.11.2021 № 99/2021/430772807 | | | | |
| Кадастровый номер: | | | 02:17:000000:182(единое землепользование) | |
| Номер точки | Координаты, м | | Описание закрепления на местности | Средняя квадратическая погрешность определения координат характерных точек границы части земельного участка, м |
| | X | Y | | |
| 1 | 2 | 3 | 4 | 5 |
| 4852 | 779190.57 | 1301489.1 | данные отсутствуют | данные отсутствуют |
| 4853 | 779178.57 | 1301513.85 | данные отсутствуют | данные отсутствуют |
| 4854 | 779192.07 | 1301533.36 | данные отсутствуют | данные отсутствуют |
| 4855 | 779207.83 | 1301549.87 | данные отсутствуют | данные отсутствуют |
| 4856 | 779225.08 | 1301606.13 | данные отсутствуют | данные отсутствуют |
| 4857 | 779219.08 | 1301630.14 | данные отсутствуют | данные отсутствуют |
| 4858 | 779243.09 | 1301661.65 | данные отсутствуют | данные отсутствуют |
| 4859 | 779244.59 | 1301676.66 | данные отсутствуют | данные отсутствуют |
| 4860 | 779258.1 | 1301700.66 | данные отсутствуют | данные отсутствуют |
| 4861 | 779290.36 | 1301736.68 | данные отсутствуют | данные отсутствуют |
| 4862 | 779299.36 | 1301767.44 | данные отсутствуют | данные отсутствуют |
| 4863 | 779300.86 | 1301813.95 | данные отсутствуют | данные отсутствуют |
| 4864 | 779276.1 | 1301885.22 | данные отсутствуют | данные отсутствуют |
| 4865 | 779258.1 | 1301920.49 | данные отсутствуют | данные отсутствуют |
| 4989 | 779024.08 | 1301297.44 | данные отсутствуют | данные отсутствуют |
| 4990 | 779028.62 | 1301285.07 | данные отсутствуют | данные отсутствуют |
| 4991 | 779038.52 | 1301270.88 | данные отсутствуют | данные отсутствуют |
| Государственный регистратор | | | ФГИС ЕГРН | |
| полное наименование должности | | | подпись | |
| | | | инициалы, фамилия | |

М.П.

| Земельный участок | | | | |
|--------------------------------|---------------|--|---|--|
| (вид объекта недвижимости) | | | | |
| Лист № ____ Раздела 4.2 | | Всего листов раздела 4.2 : ____ | | Всего разделов: ____ |
| 15.11.2021 № 99/2021/430772807 | | | | |
| Кадастровый номер: | | | 02:17:000000:182(единое землепользование) | |
| Номер точки | Координаты, м | | Описание закрепления на местности | Средняя квадратическая погрешность определения координат характерных точек границы части земельного участка, м |
| | X | Y | | |
| 1 | 2 | 3 | 4 | 5 |
| 5181 | 772111.14 | 1303805.25 | данные отсутствуют | данные отсутствуют |
| 5181 | 772111.14 | 1303805.25 | данные отсутствуют | данные отсутствуют |
| 5182 | 772064.19 | 1303818.37 | данные отсутствуют | данные отсутствуют |
| 5183 | 771994.11 | 1303826.16 | данные отсутствуют | данные отсутствуют |
| 5184 | 771925.01 | 1303818.37 | данные отсутствуют | данные отсутствуют |
| 5185 | 771882.19 | 1303797.93 | данные отсутствуют | данные отсутствуют |
| 5186 | 771881.98 | 1303797.95 | данные отсутствуют | данные отсутствуют |
| 5187 | 771847.16 | 1303800.85 | данные отсутствуют | данные отсутствуют |
| 5188 | 771793.63 | 1303795.99 | данные отсутствуют | данные отсутствуют |
| 5189 | 771785.84 | 1303785.28 | данные отсутствуют | данные отсутствуют |
| 5190 | 771745.94 | 1303769.71 | данные отсутствуют | данные отсутствуют |
| 5191 | 771708.96 | 1303739.54 | данные отсутствуют | данные отсутствуют |
| 5192 | 771669.06 | 1303710.34 | данные отсутствуют | данные отсутствуют |
| 5193 | 771670.03 | 1303736.62 | данные отсутствуют | данные отсутствуют |
| 5194 | 771688.52 | 1303750.25 | данные отсутствуют | данные отсутствуют |
| 5195 | 771731.34 | 1303790.15 | данные отсутствуют | данные отсутствуют |
| 5196 | 771764.43 | 1303822.26 | данные отсутствуют | данные отсутствуют |
| Государственный регистратор | | | ФГИС ЕГРН | |
| полное наименование должности | | | подпись | |
| | | | инициалы, фамилия | |

М.П.

| Земельный участок | | | | |
|--------------------------------|---------------|--|---|--|
| (вид объекта недвижимости) | | | | |
| Лист № ____ Раздела 4.2 | | Всего листов раздела 4.2 : ____ | | Всего разделов: ____ |
| 15.11.2021 № 99/2021/430772807 | | | | |
| Кадастровый номер: | | | 02:17:000000:182(единое землепользование) | |
| Номер точки | Координаты, м | | Описание закрепления на местности | Средняя квадратическая погрешность определения координат характерных точек границы части земельного участка, м |
| | X | Y | | |
| 1 | 2 | 3 | 4 | 5 |
| 5197 | 771816.99 | 1303820.32 | данные отсутствуют | данные отсутствуют |
| 5198 | 771881.22 | 1303828.1 | данные отсутствуют | данные отсутствуют |
| 5199 | 771898.74 | 1303845.62 | данные отсутствуют | данные отсутствуют |
| 5200 | 771955.19 | 1303852.43 | данные отсутствуют | данные отсутствуют |
| 5201 | 772108.96 | 1303838.81 | данные отсутствуют | данные отсутствуют |
| 5202 | 772109.48 | 1303838.7 | данные отсутствуют | данные отсутствуют |
| 5203 | 772129.41 | 1303834.52 | данные отсутствуют | данные отсутствуют |
| 5287 | 772086.28 | 1303791.42 | данные отсутствуют | данные отсутствуют |
| 5288 | 771944.84 | 1303797.08 | данные отсутствуют | данные отсутствуют |
| 5289 | 771888.27 | 1303768.79 | данные отсутствуют | данные отсутствуют |
| 5290 | 771780.78 | 1303763.14 | данные отсутствуют | данные отсутствуют |
| 5291 | 771661.97 | 1303683.93 | данные отсутствуют | данные отсутствуют |
| 5292 | 771639.34 | 1303729.19 | данные отсутствуют | данные отсутствуют |
| 5293 | 771746.83 | 1303836.68 | данные отсутствуют | данные отсутствуют |
| 5294 | 771837.35 | 1303842.34 | данные отсутствуют | данные отсутствуют |
| 5295 | 771893.93 | 1303876.28 | данные отсутствуют | данные отсутствуют |
| 5296 | 772108.91 | 1303864.97 | данные отсутствуют | данные отсутствуют |
| Государственный регистратор | | | ФГИС ЕГРН | |
| полное наименование должности | | | подпись | |
| | | | инициалы, фамилия | |

М.П.

Раздел 4.2

Выписка из Единого государственного реестра недвижимости об объекте недвижимости
Сведения о частях земельного участка

| Земельный участок | | | | |
|--------------------------------|---------------|--|---|--|
| (вид объекта недвижимости) | | | | |
| Лист № ____ Раздела 4.2 | | Всего листов раздела 4.2 : ____ | | Всего разделов: ____ |
| 15.11.2021 № 99/2021/430772807 | | | | |
| Кадастровый номер: | | | 02:17:000000:182(единое землепользование) | |
| Номер точки | Координаты, м | | Описание закрепления на местности | Средняя квадратическая погрешность определения координат характерных точек границы части земельного участка, м |
| | X | Y | | |
| 1 | 2 | 3 | 4 | 5 |
| 5329 | 779028.71 | 1301284.63 | данные отсутствуют | данные отсутствуют |
| 5329 | 779028.71 | 1301284.63 | данные отсутствуют | данные отсутствуют |
| 5330 | 779008.81 | 1301313.18 | данные отсутствуют | данные отсутствуют |
| 5559 | 776071.22 | 1301727.53 | данные отсутствуют | данные отсутствуют |
| 5569 | 775456.57 | 1301998.78 | данные отсутствуют | данные отсутствуют |
| 5574 | 775874.2 | 1301749.84 | данные отсутствуют | данные отсутствуют |
| 5575 | 776059.46 | 1301653.1 | данные отсутствуют | данные отсутствуют |
| 5576 | 776099.16 | 1301632.29 | данные отсутствуют | данные отсутствуют |
| 5577 | 776102.68 | 1301630.5 | данные отсутствуют | данные отсутствуют |
| 5578 | 776181.9 | 1301561.79 | данные отсутствуют | данные отсутствуют |
| 5579 | 776259.52 | 1301474.93 | данные отсутствуют | данные отсутствуют |
| 5580 | 776313.08 | 1301434.34 | данные отсутствуют | данные отсутствуют |
| 5581 | 776368.51 | 1301423.23 | данные отсутствуют | данные отсутствуют |
| 5582 | 776412.79 | 1301452.74 | данные отсутствуют | данные отсутствуют |
| 5583 | 776388.78 | 1301485.98 | данные отсутствуют | данные отсутствуют |
| 5594 | 776579.24 | 1301513.79 | данные отсутствуют | данные отсутствуют |
| 5595 | 776660.52 | 1301476.83 | данные отсутствуют | данные отсутствуют |
| Государственный регистратор | | | ФГИС ЕГРН | |
| полное наименование должности | | | подпись | |
| | | | инициалы, фамилия | |

М.П.

| Земельный участок | | | | |
|--------------------------------|---------------|--|---|--|
| (вид объекта недвижимости) | | | | |
| Лист № ____ Раздела 4.2 | | Всего листов раздела 4.2 : ____ | | Всего разделов: ____ |
| 15.11.2021 № 99/2021/430772807 | | | | |
| Кадастровый номер: | | | 02:17:000000:182(единое землепользование) | |
| Номер точки | Координаты, м | | Описание закрепления на местности | Средняя квадратическая погрешность определения координат характерных точек границы части земельного участка, м |
| | X | Y | | |
| 1 | 2 | 3 | 4 | 5 |
| 5596 | 776741.83 | 1301445.42 | данные отсутствуют | данные отсутствуют |
| 5597 | 776799.12 | 1301417.7 | данные отсутствуют | данные отсутствуют |
| 5598 | 776939.61 | 1301317.9 | данные отсутствуют | данные отсутствуют |
| 5599 | 777044.91 | 1301261.9 | данные отсутствуют | данные отсутствуют |
| 5600 | 777085.57 | 1301240.27 | данные отсутствуют | данные отсутствуют |
| 5601 | 777163.18 | 1301192.22 | данные отсутствуют | данные отсутствуют |
| 5605 | 777619.67 | 1301016.67 | данные отсутствуют | данные отсутствуют |
| 5606 | 777736.08 | 1300990.78 | данные отсутствуют | данные отсутствуют |
| 5607 | 777774.89 | 1300976.02 | данные отсутствуют | данные отсутствуют |
| 5608 | 777821.09 | 1301000.03 | данные отсутствуют | данные отсутствуют |
| 5609 | 777848.82 | 1300966.78 | данные отсутствуют | данные отсутствуют |
| 5610 | 777887.56 | 1300999.95 | данные отсутствуют | данные отсутствуют |
| 5611 | 777876.48 | 1301012.88 | данные отсутствуют | данные отсутствуют |
| 5612 | 777894.96 | 1301059.09 | данные отсутствуют | данные отсутствуют |
| 5635 | 777983.74 | 1301072.11 | данные отсутствуют | данные отсутствуют |
| 5636 | 778035.4 | 1301079.5 | данные отсутствуют | данные отсутствуют |
| 5637 | 778018.78 | 1301116.37 | данные отсутствуют | данные отсутствуют |
| Государственный регистратор | | | ФГИС ЕГРН | |
| полное наименование должности | | | подпись | |
| | | | инициалы, фамилия | |

М.П.

| Земельный участок | | | | |
|--------------------------------|---------------|--|---|--|
| (вид объекта недвижимости) | | | | |
| Лист № ____ Раздела 4.2 | | Всего листов раздела 4.2 : ____ | | Всего разделов: ____ |
| 15.11.2021 № 99/2021/430772807 | | | | |
| Кадастровый номер: | | | 02:17:000000:182(единое землепользование) | |
| Номер точки | Координаты, м | | Описание закрепления на местности | Средняя квадратическая погрешность определения координат характерных точек границы части земельного участка, м |
| | X | Y | | |
| 1 | 2 | 3 | 4 | 5 |
| 5671 | 778161.2 | 1301134.88 | данные отсутствуют | данные отсутствуют |
| 5672 | 778198.1 | 1301116.46 | данные отсутствуют | данные отсутствуют |
| 5673 | 778277.56 | 1301134.94 | данные отсутствуют | данные отсутствуют |
| 5693 | 778462.44 | 1300990.7 | данные отсутствуют | данные отсутствуют |
| 5694 | 778504.94 | 1300924.19 | данные отсутствуют | данные отсутствуют |
| 5695 | 778545.59 | 1300883.55 | данные отсутствуют | данные отсутствуют |
| 5696 | 778530.82 | 1300835.47 | данные отсутствуют | данные отсутствуют |
| 5697 | 778539.93 | 1300816.24 | данные отсутствуют | данные отсутствуют |
| 5698 | 778600.64 | 1300842.86 | данные отсутствуют | данные отсутствуют |
| 5699 | 778879.66 | 1300918.3 | данные отсутствуют | данные отсутствуют |
| 5700 | 778883.68 | 1300929.73 | данные отсутствуют | данные отсутствуют |
| 5701 | 778931.78 | 1300944.59 | данные отсутствуют | данные отсутствуют |
| 5702 | 778972.23 | 1300963.3 | данные отсутствуют | данные отсутствуют |
| 5703 | 779002.14 | 1300994.26 | данные отсутствуют | данные отсутствуют |
| 5704 | 778992.71 | 1301060.94 | данные отсутствуют | данные отсутствуют |
| 5705 | 778966.85 | 1301101.52 | данные отсутствуют | данные отсутствуют |
| 5809 | 778998.33 | 1301256.91 | данные отсутствуют | данные отсутствуют |
| Государственный регистратор | | | ФГИС ЕГРН | |
| полное наименование должности | | | подпись | |
| | | | инициалы, фамилия | |

М.П.

| Земельный участок | | | | |
|--------------------------------|---------------|--|---|--|
| (вид объекта недвижимости) | | | | |
| Лист № ____ Раздела 4.2 | | Всего листов раздела 4.2 : ____ | | Всего разделов: ____ |
| 15.11.2021 № 99/2021/430772807 | | | | |
| Кадастровый номер: | | | 02:17:000000:182(единое землепользование) | |
| Номер точки | Координаты, м | | Описание закрепления на местности | Средняя квадратическая погрешность определения координат характерных точек границы части земельного участка, м |
| | X | Y | | |
| 1 | 2 | 3 | 4 | 5 |
| 5810 | 779013.1 | 1301257.49 | данные отсутствуют | данные отсутствуют |
| 5811 | 779028.58 | 1301245.94 | данные отсутствуют | данные отсутствуют |
| 5812 | 779041.27 | 1301250.37 | данные отсутствуют | данные отсутствуют |
| 7468 | 773155.72 | 1303158.5 | данные отсутствуют | данные отсутствуют |
| 7750 | 779034.84 | 1301377.1 | данные отсутствуют | данные отсутствуют |
| 7750 | 779034.84 | 1301377.1 | данные отсутствуют | данные отсутствуют |
| 7751 | 779249.55 | 1301981.68 | данные отсутствуют | данные отсутствуют |
| 7752 | 779241.33 | 1301955.85 | данные отсутствуют | данные отсутствуют |
| 7753 | 779237.8 | 1301939.72 | данные отсутствуют | данные отсутствуют |
| 7754 | 779236.96 | 1301923.23 | данные отсутствуют | данные отсутствуют |
| 7755 | 779238.85 | 1301906.82 | данные отсутствуют | данные отсутствуют |
| 7756 | 779241.93 | 1301895.14 | данные отсутствуют | данные отсутствуют |
| 7757 | 779247.68 | 1301877.72 | данные отсутствуют | данные отсутствуют |
| 7758 | 779243.8 | 1301841.92 | данные отсутствуют | данные отсутствуют |
| 7759 | 779243.31 | 1301825.41 | данные отсутствуют | данные отсутствуют |
| 7760 | 779243.22 | 1301814.74 | данные отсутствуют | данные отсутствуют |
| 7761 | 779236.89 | 1301799.49 | данные отсутствуют | данные отсутствуют |
| Государственный регистратор | | | ФГИС ЕГРН | |
| полное наименование должности | | | подпись | |
| | | | инициалы, фамилия | |

М.П.

Раздел 4.2

Выписка из Единого государственного реестра недвижимости об объекте недвижимости
Сведения о частях земельного участка

| Земельный участок | | | | |
|--------------------------------|---------------|--|---|--|
| (вид объекта недвижимости) | | | | |
| Лист № ____ Раздела 4.2 | | Всего листов раздела 4.2 : ____ | | Всего разделов: ____ |
| 15.11.2021 № 99/2021/430772807 | | | | |
| Кадастровый номер: | | | 02:17:000000:182(единое землепользование) | |
| Номер точки | Координаты, м | | Описание закрепления на местности | Средняя квадратическая погрешность определения координат характерных точек границы части земельного участка, м |
| | X | Y | | |
| 1 | 2 | 3 | 4 | 5 |
| 7762 | 779234.24 | 1301789.5 | данные отсутствуют | данные отсутствуют |
| 7763 | 779231.18 | 1301774.95 | данные отсутствуют | данные отсутствуют |
| 7764 | 779229.13 | 1301758.56 | данные отсутствуют | данные отсутствуют |
| 7765 | 779226.95 | 1301741.11 | данные отсутствуют | данные отсутствуют |
| 7766 | 779223.39 | 1301724.98 | данные отсутствуют | данные отсутствуют |
| 7767 | 779222.54 | 1301708.49 | данные отсутствуют | данные отсутствуют |
| 7768 | 779224.41 | 1301692.08 | данные отсутствуют | данные отсутствуют |
| 7769 | 779228.96 | 1301676.2 | данные отсутствуют | данные отсутствуют |
| 7770 | 779233.56 | 1301665.33 | данные отсутствуют | данные отсутствуют |
| 7771 | 779231.2 | 1301654.71 | данные отсутствуют | данные отсутствуют |
| 7772 | 779220.12 | 1301642.45 | данные отсутствуют | данные отсутствуют |
| 7773 | 779210.27 | 1301627.67 | данные отсутствуют | данные отсутствуют |
| 7774 | 779202.57 | 1301613.06 | данные отсутствуют | данные отсутствуют |
| 7775 | 779197.6 | 1301602.67 | данные отсутствуют | данные отсутствуют |
| 7776 | 779184.62 | 1301589.08 | данные отсутствуют | данные отсутствуют |
| 7777 | 779176.93 | 1301579.86 | данные отсутствуют | данные отсутствуют |
| 7778 | 779169.72 | 1301570.07 | данные отсутствуют | данные отсутствуют |
| Государственный регистратор | | | ФГИС ЕГРН | |
| полное наименование должности | | | подпись | |
| | | | инициалы, фамилия | |

М.П.

| Земельный участок | | | | |
|--------------------------------|---------------|--|---|--|
| (вид объекта недвижимости) | | | | |
| Лист № ____ Раздела 4.2 | | Всего листов раздела 4.2 : ____ | | Всего разделов: ____ |
| 15.11.2021 № 99/2021/430772807 | | | | |
| Кадастровый номер: | | | 02:17:000000:182(единое землепользование) | |
| Номер точки | Координаты, м | | Описание закрепления на местности | Средняя квадратическая погрешность определения координат характерных точек границы части земельного участка, м |
| | X | Y | | |
| 1 | 2 | 3 | 4 | 5 |
| 7779 | 779162.61 | 1301560.69 | данные отсутствуют | данные отсутствуют |
| 7780 | 779153.75 | 1301546.75 | данные отсутствуют | данные отсутствуют |
| 7781 | 779147.31 | 1301531.55 | данные отсутствуют | данные отсутствуют |
| 7782 | 779143.45 | 1301515.49 | данные отсутствуют | данные отсутствуют |
| 7783 | 779142.3 | 1301499.01 | данные отсутствуют | данные отсутствуют |
| 7784 | 779141.57 | 1301482.39 | данные отсутствуют | данные отсутствуют |
| 7785 | 779126.47 | 1301475.7 | данные отсутствуют | данные отсутствуют |
| 7786 | 779117.18 | 1301469.95 | данные отсутствуют | данные отсутствуют |
| 7787 | 779101.69 | 1301459.14 | данные отсутствуют | данные отсутствуют |
| 7788 | 779086.64 | 1301447.6 | данные отсутствуют | данные отсутствуют |
| 7789 | 779078.23 | 1301440.27 | данные отсутствуют | данные отсутствуют |
| 7790 | 779061.21 | 1301421.95 | данные отсутствуют | данные отсутствуют |
| 7791 | 779053.72 | 1301412.75 | данные отсутствуют | данные отсутствуют |
| 7792 | 779045.12 | 1301399.49 | данные отсутствуют | данные отсутствуют |
| 7793 | 779037.47 | 1301384.85 | данные отсутствуют | данные отсутствуют |
| 7794 | 779019.18 | 1301350.47 | данные отсутствуют | данные отсутствуют |
| 7795 | 779017.92 | 1301349.01 | данные отсутствуют | данные отсутствуют |
| Государственный регистратор | | | ФГИС ЕГРН | |
| полное наименование должности | | | подпись | |
| | | | инициалы, фамилия | |

М.П.

| Земельный участок | | | | |
|--------------------------------|---------------|--|---|--|
| (вид объекта недвижимости) | | | | |
| Лист № ____ Раздела 4.2 | | Всего листов раздела 4.2 : ____ | | Всего разделов: ____ |
| 15.11.2021 № 99/2021/430772807 | | | | |
| Кадастровый номер: | | | 02:17:000000:182(единое землепользование) | |
| Номер точки | Координаты, м | | Описание закрепления на местности | Средняя квадратическая погрешность определения координат характерных точек границы части земельного участка, м |
| | X | Y | | |
| 1 | 2 | 3 | 4 | 5 |
| 7796 | 779010.78 | 1301339.38 | данные отсутствуют | данные отсутствуют |
| 7797 | 772169.81 | 1303924.55 | данные отсутствуют | данные отсутствуют |
| 7798 | 772164.49 | 1303925.04 | данные отсутствуют | данные отсутствуют |
| 7799 | 772151.88 | 1303927.29 | данные отсутствуют | данные отсутствуют |
| 7800 | 772137.19 | 1303928.67 | данные отсутствуют | данные отсутствуют |
| 7801 | 772059.47 | 1303733.02 | данные отсутствуют | данные отсутствуют |
| 7802 | 772059.83 | 1303732.9 | данные отсутствуют | данные отсутствуют |
| 7803 | 772077.22 | 1303730.05 | данные отсутствуют | данные отсутствуют |
| 7804 | 773159.39 | 1303195.33 | данные отсутствуют | данные отсутствуют |
| 7804 | 773159.39 | 1303195.33 | данные отсутствуют | данные отсутствуют |
| 7805 | 773164.4 | 1303152.75 | данные отсутствуют | данные отсутствуют |
| 7806 | 773220.8 | 1303138.57 | данные отсутствуют | данные отсутствуют |
| 7807 | 773245.57 | 1303133.8 | данные отсутствуют | данные отсутствуют |
| 7808 | 773244.12 | 1303135.63 | данные отсутствуют | данные отсутствуют |
| 7809 | 773234.25 | 1303144.88 | данные отсутствуют | данные отсутствуют |
| 7810 | 773220.98 | 1303155.28 | данные отсутствуют | данные отсутствуют |
| 7811 | 773206.64 | 1303163.48 | данные отсутствуют | данные отсутствуют |
| Государственный регистратор | | | ФГИС ЕГРН | |
| полное наименование должности | | | подпись | |
| | | | инициалы, фамилия | |

М.П.

| Земельный участок | | | | |
|--------------------------------|---------------|--|---|--|
| (вид объекта недвижимости) | | | | |
| Лист № ____ Раздела 4.2 | | Всего листов раздела 4.2 : ____ | | Всего разделов: ____ |
| 15.11.2021 № 99/2021/430772807 | | | | |
| Кадастровый номер: | | | 02:17:000000:182(единое землепользование) | |
| Номер точки | Координаты, м | | Описание закрепления на местности | Средняя квадратическая погрешность определения координат характерных точек границы части земельного участка, м |
| | X | Y | | |
| 1 | 2 | 3 | 4 | 5 |
| 7812 | 773191.15 | 1303169.21 | данные отсутствуют | данные отсутствуют |
| 7813 | 773179.66 | 1303171.69 | данные отсутствуют | данные отсутствуют |
| 7814 | 773160.66 | 1303193.68 | данные отсутствуют | данные отсутствуют |
| 7815 | 775192.41 | 1302298.46 | данные отсутствуют | данные отсутствуют |
| 7815 | 775192.41 | 1302298.46 | данные отсутствуют | данные отсутствуют |
| 7816 | 775313.26 | 1302265.83 | данные отсутствуют | данные отсутствуют |
| 7817 | 775305.45 | 1302271.13 | данные отсутствуют | данные отсутствуют |
| 7818 | 775290.44 | 1302278.02 | данные отсутствуют | данные отсутствуют |
| 7819 | 775274.5 | 1302282.34 | данные отсутствуют | данные отсутствуют |
| 7820 | 775260.66 | 1302288.78 | данные отсутствуют | данные отсутствуют |
| 7821 | 775245.54 | 1302295.42 | данные отсутствуют | данные отсутствуют |
| 7822 | 775229.53 | 1302299.49 | данные отсутствуют | данные отсутствуют |
| 7823 | 775213.07 | 1302300.87 | данные отсутствуют | данные отсутствуют |
| 7824 | 775196.61 | 1302299.52 | данные отсутствуют | данные отсутствуют |
| 7825 | 774749.67 | 1302364.49 | данные отсутствуют | данные отсутствуют |
| 7825 | 774749.67 | 1302364.49 | данные отсутствуют | данные отсутствуют |
| 7826 | 775132.25 | 1302300.04 | данные отсутствуют | данные отсутствуют |
| Государственный регистратор | | | ФГИС ЕГРН | |
| полное наименование должности | | | подпись | |
| | | | инициалы, фамилия | |

М.П.

Раздел 4.2

Выписка из Единого государственного реестра недвижимости об объекте недвижимости
Сведения о частях земельного участка

| Земельный участок | | | | |
|--------------------------------|---------------|--|---|--|
| (вид объекта недвижимости) | | | | |
| Лист № ____ Раздела 4.2 | | Всего листов раздела 4.2 : ____ | | Всего разделов: ____ |
| 15.11.2021 № 99/2021/430772807 | | | | |
| Кадастровый номер: | | | 02:17:000000:182(единое землепользование) | |
| Номер точки | Координаты, м | | Описание закрепления на местности | Средняя квадратическая погрешность определения координат характерных точек границы части земельного участка, м |
| | X | Y | | |
| 1 | 2 | 3 | 4 | 5 |
| 7827 | 775120.39 | 1302302.7 | данные отсутствуют | данные отсутствуют |
| 7828 | 775108.67 | 1302305.99 | данные отсутствуют | данные отсутствуют |
| 7829 | 775088.71 | 1302318.94 | данные отсутствуют | данные отсутствуют |
| 7830 | 775081.62 | 1302327.22 | данные отсутствуют | данные отсутствуют |
| 7831 | 775069.13 | 1302340.35 | данные отсутствуют | данные отсутствуют |
| 7832 | 775056.12 | 1302350.52 | данные отсутствуют | данные отсутствуют |
| 7833 | 775041.61 | 1302358.42 | данные отсутствуют | данные отсутствуют |
| 7834 | 775026 | 1302363.82 | данные отсутствуют | данные отсутствуют |
| 7835 | 775011.5 | 1302367.97 | данные отсутствуют | данные отсутствуют |
| 7836 | 774999.56 | 1302379.22 | данные отсутствуют | данные отсутствуют |
| 7837 | 774991.3 | 1302385.38 | данные отсутствуют | данные отсутствуют |
| 7838 | 774976.88 | 1302393.42 | данные отсутствуют | данные отсутствуют |
| 7839 | 774959.97 | 1302403.93 | данные отсутствуют | данные отсутствуют |
| 7840 | 774946.13 | 1302412.94 | данные отсутствуют | данные отсутствуют |
| 7841 | 774931.52 | 1302419.37 | данные отсутствуют | данные отсутствуют |
| 7842 | 774922.44 | 1302426.01 | данные отсутствуют | данные отсутствуют |
| 7843 | 774909.15 | 1302435.82 | данные отсутствуют | данные отсутствуют |
| Государственный регистратор | | | ФГИС ЕГРН | |
| полное наименование должности | | | подпись | |
| | | | инициалы, фамилия | |

М.П.

| Земельный участок | | | | |
|--------------------------------|---------------|--|---|--|
| (вид объекта недвижимости) | | | | |
| Лист № ____ Раздела 4.2 | | Всего листов раздела 4.2 : ____ | | Всего разделов: ____ |
| 15.11.2021 № 99/2021/430772807 | | | | |
| Кадастровый номер: | | | 02:17:000000:182(единое землепользование) | |
| Номер точки | Координаты, м | | Описание закрепления на местности | Средняя квадратическая погрешность определения координат характерных точек границы части земельного участка, м |
| | X | Y | | |
| 1 | 2 | 3 | 4 | 5 |
| 7844 | 774894.44 | 1302443.32 | данные отсутствуют | данные отсутствуют |
| 7845 | 774878.68 | 1302448.29 | данные отсутствуют | данные отсутствуют |
| 7846 | 774867.49 | 1302451.97 | данные отсутствуют | данные отсутствуют |
| 7847 | 774845.51 | 1302462.4 | данные отсутствуют | данные отсутствуют |
| 7848 | 774830.06 | 1302468.23 | данные отсутствуют | данные отсутствуют |
| 7849 | 774813.85 | 1302471.43 | данные отсутствуют | данные отсутствуют |
| 7850 | 774803.59 | 1302472.06 | данные отсутствуют | данные отсутствуют |
| 7851 | 774787.9 | 1302472.21 | данные отсутствуют | данные отсутствуют |
| 7852 | 774776.81 | 1302473.72 | данные отсутствуют | данные отсутствуют |
| 7853 | 774767.72 | 1302487.51 | данные отсутствуют | данные отсутствуют |
| 7854 | 774756.49 | 1302499.62 | данные отсутствуют | данные отсутствуют |
| 7855 | 774743.41 | 1302509.71 | данные отсутствуют | данные отсутствуют |
| 7856 | 774732.94 | 1302523.07 | данные отсутствуют | данные отсутствуют |
| 7857 | 774727.83 | 1302535.77 | данные отсутствуют | данные отсутствуют |
| 7858 | 774722.85 | 1302546.08 | данные отсутствуют | данные отсутствуют |
| 7859 | 774719.03 | 1302561.08 | данные отсутствуют | данные отсутствуют |
| 7860 | 774714.93 | 1302572.11 | данные отсутствуют | данные отсутствуют |
| Государственный регистратор | | | ФГИС ЕГРН | |
| полное наименование должности | | | подпись | |
| | | | инициалы, фамилия | |

М.П.

| Земельный участок | | | | |
|--------------------------------|---------------|--|---|--|
| (вид объекта недвижимости) | | | | |
| Лист № ____ Раздела 4.2 | | Всего листов раздела 4.2 : ____ | | Всего разделов: ____ |
| 15.11.2021 № 99/2021/430772807 | | | | |
| Кадастровый номер: | | | 02:17:000000:182(единое землепользование) | |
| Номер точки | Координаты, м | | Описание закрепления на местности | Средняя квадратическая погрешность определения координат характерных точек границы части земельного участка, м |
| | X | Y | | |
| 1 | 2 | 3 | 4 | 5 |
| 7861 | 774705.81 | 1302592.84 | данные отсутствуют | данные отсутствуют |
| 7862 | 774699.08 | 1302605.57 | данные отсутствуют | данные отсутствуют |
| 7863 | 774676.82 | 1302636.51 | данные отсутствуют | данные отсутствуют |
| 7864 | 774666.01 | 1302648.99 | данные отсутствуют | данные отсутствуют |
| 7865 | 774653.29 | 1302659.53 | данные отсутствуют | данные отсутствуют |
| 7866 | 774637.54 | 1302671.95 | данные отсутствуют | данные отсутствуют |
| 7867 | 774625.37 | 1302683.11 | данные отсутствуют | данные отсутствуют |
| 7868 | 774614.32 | 1302690.55 | данные отсутствуют | данные отсутствуют |
| 7869 | 774601.23 | 1302698.15 | данные отсутствуют | данные отсутствуют |
| 7870 | 774592.13 | 1302707.58 | данные отсутствуют | данные отсутствуют |
| 7871 | 774582.31 | 1302720.86 | данные отсутствуют | данные отсутствуют |
| 7872 | 774570.06 | 1302733.5 | данные отсутствуют | данные отсутствуют |
| 7873 | 774562.77 | 1302744.56 | данные отсутствуют | данные отсутствуют |
| 7874 | 774556.91 | 1302755.3 | данные отсутствуют | данные отсутствуют |
| 7875 | 774547.84 | 1302769.1 | данные отсутствуют | данные отсутствуют |
| 7876 | 774538.42 | 1302779.52 | данные отсутствуют | данные отсутствуют |
| 7877 | 774524.89 | 1302792.53 | данные отсутствуют | данные отсутствуют |
| Государственный регистратор | | | ФГИС ЕГРН | |
| полное наименование должности | | | подпись | |
| | | | инициалы, фамилия | |

М.П.

| Земельный участок | | | | |
|--------------------------------|---------------|--|---|--|
| (вид объекта недвижимости) | | | | |
| Лист № ____ Раздела 4.2 | | Всего листов раздела 4.2 : ____ | | Всего разделов: ____ |
| 15.11.2021 № 99/2021/430772807 | | | | |
| Кадастровый номер: | | | 02:17:000000:182(единое землепользование) | |
| Номер точки | Координаты, м | | Описание закрепления на местности | Средняя квадратическая погрешность определения координат характерных точек границы части земельного участка, м |
| | X | Y | | |
| 1 | 2 | 3 | 4 | 5 |
| 7878 | 774512.08 | 1302802.96 | данные отсутствуют | данные отсутствуют |
| 7879 | 774502.59 | 1302811.72 | данные отсутствуют | данные отсутствуют |
| 7880 | 774497.69 | 1302821.65 | данные отсутствуют | данные отсутствуют |
| 7881 | 774344.49 | 1302999.93 | данные отсутствуют | данные отсутствуют |
| 7882 | 774330.17 | 1303006.54 | данные отсутствуют | данные отсутствуют |
| 7883 | 774314.24 | 1303010.89 | данные отсутствуют | данные отсутствуют |
| 7884 | 774299.87 | 1303012.83 | данные отсутствуют | данные отсутствуют |
| 7885 | 774283.37 | 1303013.45 | данные отсутствуют | данные отсутствуют |
| 7886 | 774266.99 | 1303011.35 | данные отсутствуют | данные отсутствуют |
| 7887 | 774251.17 | 1303006.58 | данные отсутствуют | данные отсутствуют |
| 7888 | 774236.36 | 1302999.27 | данные отсутствуют | данные отсутствуют |
| 7889 | 774222.76 | 1302994.29 | данные отсутствуют | данные отсутствуют |
| 7890 | 774206.3 | 1302992.94 | данные отсутствуют | данные отсутствуют |
| 7891 | 774190.29 | 1302988.89 | данные отсутствуют | данные отсутствуют |
| 7892 | 774175.16 | 1302982.27 | данные отсутствуют | данные отсутствуют |
| 7893 | 774157.51 | 1302984.63 | данные отсутствуют | данные отсутствуют |
| 7894 | 774144.81 | 1302985.01 | данные отсутствуют | данные отсутствуют |
| Государственный регистратор | | | ФГИС ЕГРН | |
| полное наименование должности | | | подпись | |
| | | | инициалы, фамилия | |

М.П.

Раздел 4.2

Выписка из Единого государственного реестра недвижимости об объекте недвижимости
Сведения о частях земельного участка

| Земельный участок | | | | |
|--------------------------------|---------------|--|---|--|
| (вид объекта недвижимости) | | | | |
| Лист № ____ Раздела 4.2 | | Всего листов раздела 4.2 : ____ | | Всего разделов: ____ |
| 15.11.2021 № 99/2021/430772807 | | | | |
| Кадастровый номер: | | | 02:17:000000:182(единое землепользование) | |
| Номер точки | Координаты, м | | Описание закрепления на местности | Средняя квадратическая погрешность определения координат характерных точек границы части земельного участка, м |
| | X | Y | | |
| 1 | 2 | 3 | 4 | 5 |
| 7895 | 774132.56 | 1302984.6 | данные отсутствуют | данные отсутствуют |
| 7896 | 774116.16 | 1302982.69 | данные отсутствуют | данные отсутствуют |
| 7897 | 774100.29 | 1302978.1 | данные отсутствуют | данные отсутствуют |
| 7898 | 774089.05 | 1302973 | данные отсутствуют | данные отсутствуют |
| 7899 | 774079.83 | 1302968.67 | данные отсутствуют | данные отсутствуют |
| 7900 | 774069.74 | 1302967.79 | данные отсутствуют | данные отсутствуют |
| 7901 | 774053.28 | 1302966.43 | данные отсутствуют | данные отсутствуют |
| 7902 | 774036.94 | 1302976.03 | данные отсутствуют | данные отсутствуют |
| 7903 | 774022.49 | 1302984.03 | данные отсутствуют | данные отсутствуют |
| 7904 | 774006.93 | 1302989.54 | данные отсутствуют | данные отсутствуют |
| 7905 | 773990.66 | 1302992.41 | данные отсутствуют | данные отсутствуют |
| 7906 | 773970.52 | 1302993.07 | данные отсутствуют | данные отсутствуют |
| 7907 | 773954.04 | 1302992.03 | данные отсутствуют | данные отсутствуют |
| 7908 | 773937.95 | 1302988.28 | данные отсутствуют | данные отсутствуют |
| 7909 | 773926.1 | 1302991.07 | данные отсутствуют | данные отсутствуют |
| 7910 | 773906.67 | 1302995.72 | данные отсутствуют | данные отсутствуют |
| 7911 | 773890.35 | 1302998.23 | данные отсутствуют | данные отсутствуют |
| Государственный регистратор | | | ФГИС ЕГРН | |
| полное наименование должности | | | подпись | |
| | | | инициалы, фамилия | |

М.П.

| Земельный участок | | | | |
|--------------------------------|---------------|--|---|--|
| (вид объекта недвижимости) | | | | |
| Лист № ____ Раздела 4.2 | | Всего листов раздела 4.2 : ____ | | Всего разделов: ____ |
| 15.11.2021 № 99/2021/430772807 | | | | |
| Кадастровый номер: | | | 02:17:000000:182(единое землепользование) | |
| Номер точки | Координаты, м | | Описание закрепления на местности | Средняя квадратическая погрешность определения координат характерных точек границы части земельного участка, м |
| | X | Y | | |
| 1 | 2 | 3 | 4 | 5 |
| 7912 | 773873.84 | 1302998.01 | данные отсутствуют | данные отсутствуют |
| 7913 | 773857.58 | 1302995.08 | данные отсутствуют | данные отсутствуют |
| 7914 | 773847.15 | 1302992.28 | данные отсутствуют | данные отсутствуют |
| 7915 | 773831.7 | 1302998.12 | данные отсутствуют | данные отсутствуют |
| 7916 | 773815.5 | 1303001.33 | данные отсутствуют | данные отсутствуют |
| 7917 | 773793.72 | 1303002.91 | данные отсутствуют | данные отсутствуют |
| 7918 | 773777.27 | 1303004.4 | данные отсутствуют | данные отсутствуют |
| 7919 | 773760.8 | 1303003.16 | данные отсутствуют | данные отсутствуют |
| 7920 | 773744.76 | 1302999.23 | данные отсутствуют | данные отсутствуют |
| 7921 | 773725.06 | 1302994.05 | данные отсутствуют | данные отсутствуют |
| 7922 | 773711.53 | 1302996.92 | данные отсутствуют | данные отсутствуют |
| 7923 | 773695.37 | 1303000.31 | данные отсутствуют | данные отсутствуют |
| 7924 | 773678.87 | 1303000.99 | данные отсутствуют | данные отсутствуют |
| 7925 | 773664.96 | 1302999.26 | данные отсутствуют | данные отсутствуют |
| 7926 | 774287.37 | 1302913.11 | данные отсутствуют | данные отсутствуют |
| 7927 | 774287.86 | 1302913.55 | данные отсутствуют | данные отсутствуют |
| 7928 | 774295.96 | 1302912.57 | данные отсутствуют | данные отсутствуют |
| Государственный регистратор | | | ФГИС ЕГРН | |
| полное наименование должности | | | подпись | |
| | | | инициалы, фамилия | |

М.П.

| Земельный участок | | | | |
|--------------------------------|---------------|--|---|--|
| (вид объекта недвижимости) | | | | |
| Лист № ____ Раздела 4.2 | | Всего листов раздела 4.2 : ____ | | Всего разделов: ____ |
| 15.11.2021 № 99/2021/430772807 | | | | |
| Кадастровый номер: | | | 02:17:000000:182(единое землепользование) | |
| Номер точки | Координаты, м | | Описание закрепления на местности | Средняя квадратическая погрешность определения координат характерных точек границы части земельного участка, м |
| | X | Y | | |
| 1 | 2 | 3 | 4 | 5 |
| 7929 | 774302.44 | 1302906.38 | данные отсутствуют | данные отсутствуют |
| 7930 | 774304.1 | 1302899.21 | данные отсутствуют | данные отсутствуют |
| 7931 | 774727.16 | 1302374.6 | данные отсутствуют | данные отсутствуют |
| 7932 | 774727.41 | 1302374.45 | данные отсутствуют | данные отсутствуют |
| 7933 | 775261.78 | 1301929.46 | данные отсутствуют | данные отсутствуют |
| 7933 | 775261.78 | 1301929.46 | данные отсутствуют | данные отсутствуют |
| 7934 | 774749.91 | 1302361.75 | данные отсутствуют | данные отсутствуют |
| 7935 | 774748.99 | 1302361.51 | данные отсутствуют | данные отсутствуют |
| 7936 | 774726.42 | 1302371.62 | данные отсутствуют | данные отсутствуют |
| 7937 | 773397.31 | 1302725.76 | данные отсутствуют | данные отсутствуют |
| 7938 | 773412.79 | 1302722.18 | данные отсутствуют | данные отсутствуют |
| 7939 | 773429.28 | 1302721.15 | данные отсутствуют | данные отсутствуют |
| 7940 | 773445.71 | 1302722.85 | данные отсутствуют | данные отсутствуют |
| 7941 | 773461.63 | 1302727.23 | данные отсутствуют | данные отсутствуют |
| 7942 | 773474.99 | 1302732.45 | данные отсутствуют | данные отсутствуют |
| 7943 | 773495.26 | 1302735.78 | данные отсутствуют | данные отсутствуют |
| 7944 | 773508.36 | 1302732.07 | данные отсутствуют | данные отсутствуют |
| Государственный регистратор | | | ФГИС ЕГРН | |
| полное наименование должности | | | подпись | |
| | | | инициалы, фамилия | |

М.П.

| Земельный участок | | | | |
|--------------------------------|---------------|--|---|--|
| (вид объекта недвижимости) | | | | |
| Лист № ____ Раздела 4.2 | | Всего листов раздела 4.2 : ____ | | Всего разделов: ____ |
| 15.11.2021 № 99/2021/430772807 | | | | |
| Кадастровый номер: | | | 02:17:000000:182(единое землепользование) | |
| Номер точки | Координаты, м | | Описание закрепления на местности | Средняя квадратическая погрешность определения координат характерных точек границы части земельного участка, м |
| | X | Y | | |
| 1 | 2 | 3 | 4 | 5 |
| 7945 | 773522.55 | 1302723.61 | данные отсутствуют | данные отсутствуют |
| 7946 | 773537.94 | 1302717.61 | данные отсутствуют | данные отсутствуют |
| 7947 | 773550.17 | 1302714.79 | данные отсутствуют | данные отсутствуют |
| 7948 | 773563.67 | 1302712.56 | данные отсутствуют | данные отсутствуют |
| 7949 | 773580.13 | 1302711.22 | данные отсутствуют | данные отсутствуют |
| 7950 | 773596.59 | 1302712.61 | данные отсутствуют | данные отсутствуют |
| 7951 | 773612.6 | 1302716.69 | данные отсутствуют | данные отсутствуют |
| 7952 | 773627.71 | 1302723.35 | данные отсутствуют | данные отсутствуют |
| 7953 | 773639.37 | 1302727.21 | данные отсутствуют | данные отсутствуют |
| 7954 | 773655.37 | 1302731.28 | данные отсутствуют | данные отсутствуют |
| 7955 | 773670.49 | 1302737.92 | данные отсутствуют | данные отсутствуют |
| 7956 | 773683.04 | 1302745.34 | данные отсутствуют | данные отсутствуют |
| 7957 | 773697.5 | 1302753.33 | данные отсутствуют | данные отсутствуют |
| 7958 | 773710.45 | 1302763.58 | данные отсутствуют | данные отсутствуют |
| 7959 | 773721.53 | 1302775.83 | данные отсутствуют | данные отсутствуют |
| 7960 | 773733.77 | 1302787.32 | данные отсутствуют | данные отсутствуют |
| 7961 | 773745.59 | 1302788.32 | данные отсутствуют | данные отсутствуют |
| Государственный регистратор | | | ФГИС ЕГРН | |
| полное наименование должности | | | подпись | |
| | | | инициалы, фамилия | |

М.П.

Раздел 4.2

Выписка из Единого государственного реестра недвижимости об объекте недвижимости
Сведения о частях земельного участка

| Земельный участок | | | | |
|--------------------------------|---------------|--|---|--|
| (вид объекта недвижимости) | | | | |
| Лист № ____ Раздела 4.2 | | Всего листов раздела 4.2 : ____ | | Всего разделов: ____ |
| 15.11.2021 № 99/2021/430772807 | | | | |
| Кадастровый номер: | | | 02:17:000000:182(единое землепользование) | |
| Номер точки | Координаты, м | | Описание закрепления на местности | Средняя квадратическая погрешность определения координат характерных точек границы части земельного участка, м |
| | X | Y | | |
| 1 | 2 | 3 | 4 | 5 |
| 7962 | 773762.07 | 1302789.41 | данные отсутствуют | данные отсутствуют |
| 7963 | 773778.15 | 1302793.18 | данные отсутствуют | данные отсутствуют |
| 7964 | 773791.94 | 1302793.83 | данные отсутствуют | данные отсутствуют |
| 7965 | 773802.56 | 1302791.25 | данные отсутствуют | данные отсутствуют |
| 7966 | 773814.4 | 1302787.59 | данные отсутствуют | данные отсутствуют |
| 7967 | 773832.04 | 1302783.31 | данные отсутствуют | данные отсутствуют |
| 7968 | 773848.36 | 1302780.75 | данные отсутствуют | данные отсутствуют |
| 7969 | 773864.87 | 1302780.92 | данные отсутствуют | данные отсутствуют |
| 7970 | 773883.33 | 1302783.64 | данные отсутствуют | данные отсутствуют |
| 7971 | 773898.98 | 1302777.61 | данные отсутствуют | данные отсутствуют |
| 7972 | 773914.83 | 1302772.96 | данные отсутствуют | данные отсутствуют |
| 7973 | 773931.22 | 1302770.99 | данные отсутствуют | данные отсутствуют |
| 7974 | 773947.72 | 1302771.74 | данные отсутствуют | данные отсутствуют |
| 7975 | 773963.87 | 1302775.2 | данные отсутствуют | данные отсутствуют |
| 7976 | 773978.9 | 1302771.17 | данные отсутствуют | данные отсутствуют |
| 7977 | 773990.78 | 1302762.53 | данные отсутствуют | данные отсутствуют |
| 7978 | 774004.9 | 1302753.95 | данные отсутствуют | данные отсутствуют |
| Государственный регистратор | | | ФГИС ЕГРН | |
| полное наименование должности | | | подпись | |
| | | | инициалы, фамилия | |

М.П.

| Земельный участок | | | | |
|--------------------------------|---------------|--|---|--|
| (вид объекта недвижимости) | | | | |
| Лист № ____ Раздела 4.2 | | Всего листов раздела 4.2 : ____ | | Всего разделов: ____ |
| 15.11.2021 № 99/2021/430772807 | | | | |
| Кадастровый номер: | | | 02:17:000000:182(единое землепользование) | |
| Номер точки | Координаты, м | | Описание закрепления на местности | Средняя квадратическая погрешность определения координат характерных точек границы части земельного участка, м |
| | X | Y | | |
| 1 | 2 | 3 | 4 | 5 |
| 7979 | 774020.23 | 1302747.82 | данные отсутствуют | данные отсутствуют |
| 7980 | 774036.37 | 1302744.29 | данные отсутствуют | данные отсутствуют |
| 7981 | 774052.86 | 1302743.46 | данные отсутствуют | данные отсутствуют |
| 7982 | 774069.27 | 1302745.36 | данные отсутствуют | данные отсутствуют |
| 7983 | 774081.18 | 1302748.01 | данные отсутствуют | данные отсутствуют |
| 7984 | 774096.95 | 1302752.94 | данные отсутствуют | данные отсутствуют |
| 7985 | 774111.68 | 1302760.4 | данные отсутствуют | данные отсутствуют |
| 7986 | 774124.99 | 1302770.18 | данные отсутствуют | данные отсутствуют |
| 7987 | 774145.98 | 1302776.65 | данные отсутствуют | данные отсутствуют |
| 7988 | 774156.4 | 1302774.55 | данные отсутствуют | данные отсутствуют |
| 7989 | 774172.2 | 1302772.36 | данные отсутствуют | данные отсутствуют |
| 7990 | 774188.69 | 1302771.47 | данные отсутствуют | данные отсутствуют |
| 7991 | 774205.1 | 1302773.32 | данные отсутствуют | данные отсутствуют |
| 7992 | 774220.99 | 1302777.84 | данные отсутствуют | данные отсутствуют |
| 7993 | 774242.25 | 1302786 | данные отсутствуют | данные отсутствуют |
| 7994 | 774254.96 | 1302777.29 | данные отсутствуют | данные отсутствуют |
| 7995 | 774263.99 | 1302763.46 | данные отсутствуют | данные отсутствуют |
| Государственный регистратор | | | ФГИС ЕГРН | |
| полное наименование должности | | | подпись | |
| | | | инициалы, фамилия | |

М.П.

| Земельный участок | | | | |
|--------------------------------|---------------|--|---|--|
| (вид объекта недвижимости) | | | | |
| Лист № ____ Раздела 4.2 | | Всего листов раздела 4.2 : ____ | | Всего разделов: ____ |
| 15.11.2021 № 99/2021/430772807 | | | | |
| Кадастровый номер: | | | 02:17:000000:182(единое землепользование) | |
| Номер точки | Координаты, м | | Описание закрепления на местности | Средняя квадратическая погрешность определения координат характерных точек границы части земельного участка, м |
| | X | Y | | |
| 1 | 2 | 3 | 4 | 5 |
| 7996 | 774276.71 | 1302748.58 | данные отсутствуют | данные отсутствуют |
| 7997 | 774296.51 | 1302729.06 | данные отсутствуют | данные отсутствуют |
| 7998 | 774311.18 | 1302715.75 | данные отсутствуют | данные отсутствуют |
| 7999 | 774320.03 | 1302708.61 | данные отсутствуют | данные отсутствуют |
| 8000 | 774332.29 | 1302700.66 | данные отсутствуют | данные отсутствуют |
| 8001 | 774338.84 | 1302689.25 | данные отсутствуют | данные отсутствуют |
| 8002 | 774348.23 | 1302675.66 | данные отсутствуют | данные отсутствуют |
| 8003 | 774368.14 | 1302655 | данные отсутствуют | данные отсутствуют |
| 8004 | 774380.71 | 1302644.3 | данные отсутствуют | данные отсутствуют |
| 8005 | 774399.64 | 1302622.45 | данные отсутствуют | данные отсутствуют |
| 8006 | 774407.67 | 1302611.3 | данные отсутствуют | данные отсутствуют |
| 8007 | 774418.14 | 1302594.6 | данные отсутствуют | данные отсутствуют |
| 8008 | 774424.21 | 1302579.24 | данные отсутствуют | данные отсутствуют |
| 8009 | 774432.73 | 1302565.09 | данные отсутствуют | данные отсутствуют |
| 8010 | 774451.86 | 1302542.65 | данные отсутствуют | данные отсутствуют |
| 8011 | 774463.76 | 1302531.21 | данные отсутствуют | данные отсутствуют |
| 8012 | 774477.39 | 1302521.87 | данные отсутствуют | данные отсутствуют |
| Государственный регистратор | | | ФГИС ЕГРН | |
| полное наименование должности | | | подпись | |
| | | | инициалы, фамилия | |

М.П.

| Земельный участок | | | | |
|--------------------------------|---------------|--|---|--|
| (вид объекта недвижимости) | | | | |
| Лист № ____ Раздела 4.2 | | Всего листов раздела 4.2 : ____ | | Всего разделов: ____ |
| 15.11.2021 № 99/2021/430772807 | | | | |
| Кадастровый номер: | | | 02:17:000000:182(единое землепользование) | |
| Номер точки | Координаты, м | | Описание закрепления на местности | Средняя квадратическая погрешность определения координат характерных точек границы части земельного участка, м |
| | X | Y | | |
| 1 | 2 | 3 | 4 | 5 |
| 8013 | 774492.36 | 1302514.91 | данные отсутствуют | данные отсутствуют |
| 8014 | 774509.21 | 1302509.26 | данные отсутствуют | данные отсутствуют |
| 8015 | 774522.26 | 1302499.14 | данные отсутствуют | данные отсутствуют |
| 8016 | 774528.12 | 1302487.69 | данные отсутствуют | данные отсутствуют |
| 8017 | 774532.41 | 1302474.24 | данные отсутствуют | данные отсутствуют |
| 8018 | 774541.98 | 1302453.85 | данные отсутствуют | данные отсутствуют |
| 8019 | 774547.06 | 1302438.17 | данные отсутствуют | данные отсутствуют |
| 8020 | 774553.18 | 1302423.43 | данные отсутствуют | данные отсутствуют |
| 8021 | 774561.64 | 1302409.13 | данные отсутствуют | данные отсутствуют |
| 8022 | 774566.74 | 1302394.43 | данные отсутствуют | данные отсутствуют |
| 8023 | 774574.32 | 1302379.76 | данные отсутствуют | данные отсутствуют |
| 8024 | 774584.22 | 1302366.54 | данные отсутствуют | данные отсутствуют |
| 8025 | 774588.81 | 1302354.89 | данные отсутствуют | данные отсутствуют |
| 8026 | 774595.31 | 1302339.71 | данные отсутствуют | данные отсутствуют |
| 8027 | 774604.22 | 1302325.8 | данные отсутствуют | данные отсутствуют |
| 8028 | 774615.29 | 1302313.55 | данные отсутствуют | данные отсутствуют |
| 8029 | 774628.23 | 1302303.29 | данные отсутствуют | данные отсутствуют |
| Государственный регистратор | | | ФГИС ЕГРН | |
| полное наименование должности | | | подпись | |
| | | | инициалы, фамилия | |

М.П.

Раздел 4.2

Выписка из Единого государственного реестра недвижимости об объекте недвижимости
Сведения о частях земельного участка

| Земельный участок | | | | |
|--------------------------------|---------------|--|---|--|
| (вид объекта недвижимости) | | | | |
| Лист № ____ Раздела 4.2 | | Всего листов раздела 4.2 : ____ | | Всего разделов: ____ |
| 15.11.2021 № 99/2021/430772807 | | | | |
| Кадастровый номер: | | | 02:17:000000:182(единое землепользование) | |
| Номер точки | Координаты, м | | Описание закрепления на местности | Средняя квадратическая погрешность определения координат характерных точек границы части земельного участка, м |
| | X | Y | | |
| 1 | 2 | 3 | 4 | 5 |
| 8030 | 774650.55 | 1302290.12 | данные отсутствуют | данные отсутствуют |
| 8031 | 774665.47 | 1302283.04 | данные отсутствуют | данные отсутствуют |
| 8032 | 774681.35 | 1302278.51 | данные отсутствуют | данные отсутствуют |
| 8033 | 774708.11 | 1302270.25 | данные отсутствуют | данные отсутствуют |
| 8034 | 774723.69 | 1302264.76 | данные отсутствуют | данные отсутствуют |
| 8035 | 774739.96 | 1302261.92 | данные отсутствуют | данные отсутствуют |
| 8036 | 774756.48 | 1302261.79 | данные отсутствуют | данные отсутствуют |
| 8037 | 774772.79 | 1302264.38 | данные отсутствуют | данные отсутствуют |
| 8038 | 774785.22 | 1302264.68 | данные отсутствуют | данные отсутствуют |
| 8039 | 774805.47 | 1302257.85 | данные отсутствуют | данные отсутствуют |
| 8040 | 774815.7 | 1302250.59 | данные отсутствуют | данные отсутствуют |
| 8041 | 774829.48 | 1302241.48 | данные отсутствуют | данные отсутствуют |
| 8042 | 774843.62 | 1302233.21 | данные отсутствуют | данные отсутствуют |
| 8043 | 774856.46 | 1302222.82 | данные отсутствуют | данные отсутствуют |
| 8044 | 774867.61 | 1302214.95 | данные отсутствуют | данные отсутствуют |
| 8045 | 774882.34 | 1302201.07 | данные отсутствуют | данные отсутствуют |
| 8046 | 774895.25 | 1302190.78 | данные отсутствуют | данные отсутствуют |
| Государственный регистратор | | | ФГИС ЕГРН | |
| полное наименование должности | | | подпись | |
| | | | инициалы, фамилия | |

М.П.

Выписка из Единого государственного реестра недвижимости об объекте недвижимости
Сведения о частях земельного участка

| Земельный участок | | | | |
|--------------------------------|---------------|--|---|--|
| (вид объекта недвижимости) | | | | |
| Лист № ____ Раздела 4.2 | | Всего листов раздела 4.2 : ____ | | Всего разделов: ____ |
| 15.11.2021 № 99/2021/430772807 | | | | |
| Кадастровый номер: | | | 02:17:000000:182(единое землепользование) | |
| Номер точки | Координаты, м | | Описание закрепления на местности | Средняя квадратическая погрешность определения координат характерных точек границы части земельного участка, м |
| | X | Y | | |
| 1 | 2 | 3 | 4 | 5 |
| 8047 | 774909.69 | 1302182.75 | данные отсутствуют | данные отсутствуют |
| 8048 | 774923.56 | 1302177.67 | данные отсутствуют | данные отсутствуют |
| 8049 | 774936.56 | 1302173.97 | данные отсутствуют | данные отсутствуют |
| 8050 | 774951.49 | 1302168.36 | данные отсутствуют | данные отсутствуют |
| 8051 | 774961.91 | 1302160.27 | данные отсутствуют | данные отсутствуют |
| 8052 | 774972.69 | 1302148.64 | данные отсутствуют | данные отсутствуют |
| 8053 | 774985.54 | 1302138.26 | данные отсутствуют | данные отсутствуют |
| 8054 | 774999.92 | 1302130.14 | данные отсутствуют | данные отсутствуют |
| 8055 | 775015.43 | 1302123.22 | данные отсутствуют | данные отсутствуют |
| 8056 | 775026.14 | 1302119.17 | данные отсутствуют | данные отсутствуют |
| 8057 | 775036.47 | 1302115.92 | данные отсутствуют | данные отсутствуют |
| 8058 | 775048.36 | 1302109.37 | данные отсутствуют | данные отсутствуют |
| 8059 | 775063.8 | 1302103.51 | данные отсутствуют | данные отсутствуют |
| 8060 | 775077.24 | 1302096.43 | данные отсутствуют | данные отсутствуют |
| 8061 | 775092.55 | 1302090.25 | данные отсутствуют | данные отсутствуют |
| 8062 | 775108.68 | 1302086.68 | данные отсутствуют | данные отсутствуют |
| 8063 | 775119.69 | 1302084.82 | данные отсутствуют | данные отсутствуют |
| Государственный регистратор | | | ФГИС ЕГРН | |
| полное наименование должности | | | подпись | |
| | | | инициалы, фамилия | |

М.П.

Выписка из Единого государственного реестра недвижимости об объекте недвижимости
Сведения о частях земельного участка

| Земельный участок | | | | |
|--------------------------------|---------------|--|---|--|
| (вид объекта недвижимости) | | | | |
| Лист № ____ Раздела 4.2 | | Всего листов раздела 4.2 : ____ | | Всего разделов: ____ |
| 15.11.2021 № 99/2021/430772807 | | | | |
| Кадастровый номер: | | | 02:17:000000:182(единое землепользование) | |
| Номер точки | Координаты, м | | Описание закрепления на местности | Средняя квадратическая погрешность определения координат характерных точек границы части земельного участка, м |
| | X | Y | | |
| 1 | 2 | 3 | 4 | 5 |
| 8064 | 775135.82 | 1302081.26 | данные отсутствуют | данные отсутствуют |
| 8065 | 775153.48 | 1302077.64 | данные отсутствуют | данные отсутствуют |
| 8066 | 775164.8 | 1302075.18 | данные отсутствуют | данные отсутствуют |
| 8067 | 775181.18 | 1302073.04 | данные отсутствуют | данные отсутствуют |
| 8068 | 775197.68 | 1302073.63 | данные отсутствуют | данные отсутствуют |
| 8069 | 775213.86 | 1302076.92 | данные отсутствуют | данные отсутствуют |
| 8070 | 775219.21 | 1302065.87 | данные отсутствуют | данные отсутствуют |
| 8071 | 775223.32 | 1302049.87 | данные отсутствуют | данные отсутствуют |
| 8072 | 775233.61 | 1302025.69 | данные отсутствуют | данные отсутствуют |
| 8073 | 775241.49 | 1302011.17 | данные отсутствуют | данные отсутствуют |
| 8074 | 775245.46 | 1302000.9 | данные отсутствуют | данные отсутствуют |
| 8075 | 775244.28 | 1301984.43 | данные отсутствуют | данные отсутствуют |
| 8076 | 775245.82 | 1301967.99 | данные отсутствуют | данные отсутствуют |
| 8077 | 775250.06 | 1301952.02 | данные отсутствуют | данные отсутствуют |
| 8078 | 775256.86 | 1301936.97 | данные отсутствуют | данные отсутствуют |
| 8079 | 774290.75 | 1302910.31 | данные отсутствуют | данные отсутствуют |
| 8079 | 774290.75 | 1302910.31 | данные отсутствуют | данные отсутствуют |
| Государственный регистратор | | | ФГИС ЕГРН | |
| полное наименование должности | | | подпись | |
| | | | инициалы, фамилия | |

М.П.

| Земельный участок | | | | |
|--------------------------------|---------------|--|---|--|
| (вид объекта недвижимости) | | | | |
| Лист № ____ Раздела 4.2 | | Всего листов раздела 4.2 : ____ | | Всего разделов: ____ |
| 15.11.2021 № 99/2021/430772807 | | | | |
| Кадастровый номер: | | | 02:17:000000:182(единое землепользование) | |
| Номер точки | Координаты, м | | Описание закрепления на местности | Средняя квадратическая погрешность определения координат характерных точек границы части земельного участка, м |
| | X | Y | | |
| 1 | 2 | 3 | 4 | 5 |
| 8080 | 774300.29 | 1302902.38 | данные отсутствуют | данные отсутствуют |
| 8081 | 774299.63 | 1302905.24 | данные отсутствуют | данные отсутствуют |
| 8082 | 774294.33 | 1302910.01 | данные отсутствуют | данные отсутствуют |
| 8083 | 778380.16 | 1300835.8 | данные отсутствуют | данные отсутствуют |
| 8083 | 778380.16 | 1300835.8 | данные отсутствуют | данные отсутствуют |
| 8084 | 778341.43 | 1300859.85 | данные отсутствуют | данные отсутствуют |
| 8085 | 778344.38 | 1300857.03 | данные отсутствуют | данные отсутствуют |
| 8086 | 778358.04 | 1300847.75 | данные отсутствуют | данные отсутствуют |
| 8087 | 778373.86 | 1300839.02 | данные отсутствуют | данные отсутствуют |
| 8088 | 778194.62 | 1300948.32 | данные отсутствуют | данные отсутствуют |
| 8088 | 778194.62 | 1300948.32 | данные отсутствуют | данные отсутствуют |
| 8089 | 778149.75 | 1300948.63 | данные отсутствуют | данные отсутствуют |
| 8090 | 778157.35 | 1300947.06 | данные отсутствуют | данные отсутствуют |
| 8091 | 778173.86 | 1300946.43 | данные отсутствуют | данные отсутствуют |
| 8092 | 778128.86 | 1300944.89 | данные отсутствуют | данные отсутствуют |
| 8092 | 778128.86 | 1300944.89 | данные отсутствуют | данные отсутствуют |
| 8093 | 777507.73 | 1300858.9 | данные отсутствуют | данные отсутствуют |
| Государственный регистратор | | | ФГИС ЕГРН | |
| полное наименование должности | | | подпись | |
| | | | инициалы, фамилия | |

М.П.

Раздел 4.2

Выписка из Единого государственного реестра недвижимости об объекте недвижимости
Сведения о частях земельного участка

| Земельный участок | | | | |
|--------------------------------|---------------|--|---|--|
| (вид объекта недвижимости) | | | | |
| Лист № ____ Раздела 4.2 | | Всего листов раздела 4.2 : ____ | | Всего разделов: ____ |
| 15.11.2021 № 99/2021/430772807 | | | | |
| Кадастровый номер: | | | 02:17:000000:182(единое землепользование) | |
| Номер точки | Координаты, м | | Описание закрепления на местности | Средняя квадратическая погрешность определения координат характерных точек границы части земельного участка, м |
| | X | Y | | |
| 1 | 2 | 3 | 4 | 5 |
| 8094 | 777512.92 | 1300857.48 | данные отсутствуют | данные отсутствуют |
| 8095 | 777525.07 | 1300855.05 | данные отсутствуют | данные отсутствуют |
| 8096 | 777546.99 | 1300853.24 | данные отсутствуют | данные отсутствуют |
| 8097 | 777560.38 | 1300845.53 | данные отсутствуют | данные отсутствуют |
| 8098 | 777575.72 | 1300839.41 | данные отсутствуют | данные отсутствуют |
| 8099 | 777589.86 | 1300836.19 | данные отсутствуют | данные отсутствуют |
| 8100 | 777610.9 | 1300832.98 | данные отсутствуют | данные отсутствуют |
| 8101 | 777627.37 | 1300831.85 | данные отсутствуют | данные отсутствуют |
| 8102 | 777640.72 | 1300830.94 | данные отсутствуют | данные отсутствуют |
| 8103 | 777655.58 | 1300823.74 | данные отсутствуют | данные отсутствуют |
| 8104 | 777671.43 | 1300819.09 | данные отсутствуют | данные отсутствуют |
| 8105 | 777687.83 | 1300817.11 | данные отсутствуют | данные отсутствуют |
| 8106 | 777722.39 | 1300818.03 | данные отсутствуют | данные отсутствуют |
| 8107 | 777737.04 | 1300819.61 | данные отсутствуют | данные отсутствуют |
| 8108 | 777770.96 | 1300828.18 | данные отсутствуют | данные отсутствуют |
| 8109 | 777801.37 | 1300837.97 | данные отсутствуют | данные отсутствуют |
| 8110 | 777815.69 | 1300836.26 | данные отсутствуют | данные отсутствуют |
| Государственный регистратор | | | ФГИС ЕГРН | |
| полное наименование должности | | | подпись | |
| | | | инициалы, фамилия | |

М.П.

| Земельный участок | | | | |
|--------------------------------|---------------|--|---|--|
| (вид объекта недвижимости) | | | | |
| Лист № ____ Раздела 4.2 | | Всего листов раздела 4.2 : ____ | | Всего разделов: ____ |
| 15.11.2021 № 99/2021/43072807 | | | | |
| Кадастровый номер: | | | 02:17:000000:182(единое землепользование) | |
| Номер точки | Координаты, м | | Описание закрепления на местности | Средняя квадратическая погрешность определения координат характерных точек границы части земельного участка, м |
| | X | Y | | |
| 1 | 2 | 3 | 4 | 5 |
| 8111 | 777829.55 | 1300836.3 | данные отсутствуют | данные отсутствуют |
| 8112 | 777845.89 | 1300837.83 | данные отсутствуют | данные отсутствуют |
| 8113 | 777861.94 | 1300841.72 | данные отсутствуют | данные отсутствуют |
| 8114 | 777874.76 | 1300846.44 | данные отсутствуют | данные отсутствуют |
| 8115 | 777889.69 | 1300851.34 | данные отсутствуют | данные отсутствуют |
| 8116 | 777922.59 | 1300862.5 | данные отсутствуют | данные отсутствуют |
| 8117 | 777937.73 | 1300869.09 | данные отсутствуют | данные отсутствуют |
| 8118 | 777951.26 | 1300877.82 | данные отсутствуют | данные отсутствуют |
| 8119 | 777965.98 | 1300882.73 | данные отсутствуют | данные отсутствуют |
| 8120 | 777981.95 | 1300886.93 | данные отсутствуют | данные отсутствуют |
| 8121 | 777997.02 | 1300893.7 | данные отсутствуют | данные отсутствуют |
| 8122 | 778006.49 | 1300899.21 | данные отсутствуют | данные отсутствуют |
| 8123 | 778016.26 | 1300902.68 | данные отсутствуют | данные отсутствуют |
| 8124 | 778042.67 | 1300913.64 | данные отсутствуют | данные отсутствуют |
| 8125 | 778057.35 | 1300921.21 | данные отсутствуют | данные отсутствуют |
| 8126 | 778071.04 | 1300924.89 | данные отсутствуют | данные отсутствуют |
| 8127 | 778087.33 | 1300927.61 | данные отсутствуют | данные отсутствуют |
| Государственный регистратор | | | ФГИС ЕГРН | |
| полное наименование должности | | | подпись | |
| | | | инициалы, фамилия | |

М.П.

Раздел 4.2

Выписка из Единого государственного реестра недвижимости об объекте недвижимости
Сведения о частях земельного участка

| Земельный участок | | | | |
|--------------------------------|---------------|--|---|--|
| (вид объекта недвижимости) | | | | |
| Лист № ____ Раздела 4.2 | | Всего листов раздела 4.2 : ____ | | Всего разделов: ____ |
| 15.11.2021 № 99/2021/43072807 | | | | |
| Кадастровый номер: | | | 02:17:000000:182(единое землепользование) | |
| Номер точки | Координаты, м | | Описание закрепления на местности | Средняя квадратическая погрешность определения координат характерных точек границы части земельного участка, м |
| | X | Y | | |
| 1 | 2 | 3 | 4 | 5 |
| 8128 | 778102.95 | 1300932.97 | данные отсутствуют | данные отсутствуют |
| 8129 | 778125.89 | 1300943.57 | данные отсутствуют | данные отсутствуют |
| 8130 | 776332.57 | 1301300.45 | данные отсутствуют | данные отсутствуют |
| 8130 | 776332.57 | 1301300.45 | данные отсутствуют | данные отсутствуют |
| 8131 | 776413.1 | 1301285.44 | данные отсутствуют | данные отсутствуют |
| 8132 | 776437.58 | 1301285.88 | данные отсутствуют | данные отсутствуют |
| 8133 | 776450.01 | 1301286.96 | данные отсутствуют | данные отсутствуют |
| 8134 | 776483.2 | 1301293.89 | данные отсутствуют | данные отсутствуют |
| 8135 | 776494.89 | 1301291.51 | данные отсутствуют | данные отсутствуют |
| 8136 | 776511.29 | 1301289.55 | данные отсутствуют | данные отсутствуют |
| 8137 | 776527.79 | 1301290.33 | данные отсутствуют | данные отсутствуют |
| 8138 | 776540.12 | 1301292.73 | данные отсутствуют | данные отсутствуют |
| 8139 | 776567.91 | 1301299.98 | данные отсутствуют | данные отсутствуют |
| 8140 | 776590.25 | 1301290.3 | данные отсутствуют | данные отсутствуют |
| 8141 | 776604.35 | 1301281.7 | данные отсутствуют | данные отсутствуют |
| 8142 | 776619.67 | 1301275.54 | данные отсутствуют | данные отсутствуют |
| 8143 | 776635.58 | 1301272.01 | данные отсутствуют | данные отсутствуют |
| Государственный регистратор | | | ФГИС ЕГРН | |
| полное наименование должности | | | подпись | |
| | | | инициалы, фамилия | |

М.П.

| Земельный участок | | | | |
|--------------------------------|---------------|--|---|--|
| (вид объекта недвижимости) | | | | |
| Лист № ____ Раздела 4.2 | | Всего листов раздела 4.2 : ____ | | Всего разделов: ____ |
| 15.11.2021 № 99/2021/430772807 | | | | |
| Кадастровый номер: | | | 02:17:000000:182(единое землепользование) | |
| Номер точки | Координаты, м | | Описание закрепления на местности | Средняя квадратическая погрешность определения координат характерных точек границы части земельного участка, м |
| | X | Y | | |
| 1 | 2 | 3 | 4 | 5 |
| 8144 | 776650.72 | 1301269.93 | данные отсутствуют | данные отсутствуют |
| 8145 | 776667.21 | 1301269.04 | данные отсутствуют | данные отсутствуют |
| 8146 | 776681.97 | 1301268.06 | данные отсутствуют | данные отсутствуют |
| 8147 | 776699.1 | 1301251.38 | данные отсутствуют | данные отсутствуют |
| 8148 | 776727.41 | 1301227.21 | данные отсутствуют | данные отсутствуют |
| 8149 | 776748.63 | 1301211.92 | данные отсутствуют | данные отсутствуют |
| 8150 | 776758.04 | 1301206.12 | данные отсутствуют | данные отсутствуют |
| 8151 | 776784.87 | 1301193.24 | данные отсутствуют | данные отсутствуют |
| 8152 | 776800.33 | 1301187.43 | данные отсутствуют | данные отсутствуют |
| 8153 | 776816.54 | 1301184.24 | данные отсутствуют | данные отсутствуют |
| 8154 | 776828.37 | 1301178.05 | данные отсутствуют | данные отсутствуют |
| 8155 | 776835.44 | 1301163.13 | данные отсутствуют | данные отсутствуют |
| 8156 | 776847.95 | 1301144.54 | данные отсутствуют | данные отсутствуют |
| 8157 | 776858.47 | 1301131.8 | данные отсутствуют | данные отсутствуют |
| 8158 | 776870.93 | 1301120.97 | данные отсутствуют | данные отсутствуют |
| 8159 | 776884.35 | 1301112.68 | данные отсутствуют | данные отсутствуют |
| 8160 | 776898.14 | 1301105.59 | данные отсутствуют | данные отсутствуют |
| Государственный регистратор | | | ФГИС ЕГРН | |
| полное наименование должности | | | подпись | |
| | | | инициалы, фамилия | |

М.П.

Раздел 4.2

Выписка из Единого государственного реестра недвижимости об объекте недвижимости
Сведения о частях земельного участка

| Земельный участок | | | | |
|--------------------------------|---------------|--|---|--|
| (вид объекта недвижимости) | | | | |
| Лист № ____ Раздела 4.2 | | Всего листов раздела 4.2 : ____ | | Всего разделов: ____ |
| 15.11.2021 № 99/2021/430772807 | | | | |
| Кадастровый номер: | | | 02:17:000000:182(единое землепользование) | |
| Номер точки | Координаты, м | | Описание закрепления на местности | Средняя квадратическая погрешность определения координат характерных точек границы части земельного участка, м |
| | X | Y | | |
| 1 | 2 | 3 | 4 | 5 |
| 8161 | 776913.4 | 1301099.27 | данные отсутствуют | данные отсутствуют |
| 8162 | 776922.3 | 1301093.63 | данные отсутствуют | данные отсутствуют |
| 8163 | 776936.92 | 1301085.96 | данные отсутствуют | данные отсутствуют |
| 8164 | 776952.61 | 1301080.8 | данные отсутствуют | данные отсутствуют |
| 8165 | 776968.94 | 1301078.3 | данные отсутствуют | данные отсутствуют |
| 8166 | 776985.45 | 1301078.52 | данные отсутствуют | данные отсутствуют |
| 8167 | 776998.37 | 1301079.92 | данные отсутствуют | данные отсутствуют |
| 8168 | 777013.39 | 1301072.72 | данные отсутствуют | данные отсутствуют |
| 8169 | 777029.08 | 1301067.56 | данные отсутствуют | данные отсутствуют |
| 8170 | 777041.19 | 1301065.44 | данные отсутствуют | данные отсутствуют |
| 8171 | 777054 | 1301057.08 | данные отсутствуют | данные отсутствуют |
| 8172 | 777067.37 | 1301047.37 | данные отсутствуют | данные отсутствуют |
| 8173 | 777082.15 | 1301040.01 | данные отсутствуют | данные отсутствуют |
| 8174 | 777097.94 | 1301035.17 | данные отсутствуют | данные отсутствуют |
| 8175 | 777110.56 | 1301033.26 | данные отсутствуют | данные отсутствуют |
| 8176 | 777122.34 | 1301032.05 | данные отсутствуют | данные отсутствуют |
| 8177 | 777138.65 | 1301025.21 | данные отсутствуют | данные отсутствуют |
| Государственный регистратор | | | ФГИС ЕГРН | |
| полное наименование должности | | | подпись | |
| | | | инициалы, фамилия | |

М.П.

| Земельный участок | | | | |
|--------------------------------|---------------|--|---|--|
| (вид объекта недвижимости) | | | | |
| Лист № ____ Раздела 4.2 | | Всего листов раздела 4.2 : ____ | | Всего разделов: ____ |
| 15.11.2021 № 99/2021/430772807 | | | | |
| Кадастровый номер: | | | 02:17:000000:182(единое землепользование) | |
| Номер точки | Координаты, м | | Описание закрепления на местности | Средняя квадратическая погрешность определения координат характерных точек границы части земельного участка, м |
| | X | Y | | |
| 1 | 2 | 3 | 4 | 5 |
| 8178 | 777151.29 | 1301014.23 | данные отсутствуют | данные отсутствуют |
| 8179 | 777164.14 | 1301003.85 | данные отсутствуют | данные отсутствуют |
| 8180 | 777165.32 | 1301003.15 | данные отсутствуют | данные отсутствуют |
| 8181 | 775421.69 | 1301700.04 | данные отсутствуют | данные отсутствуют |
| 8182 | 775427.41 | 1301686.03 | данные отсутствуют | данные отсутствуют |
| 8183 | 775436.08 | 1301671.98 | данные отсутствуют | данные отсутствуют |
| 8184 | 775454.53 | 1301648.49 | данные отсутствуют | данные отсутствуют |
| 8185 | 775465.79 | 1301636.41 | данные отсутствуют | данные отсутствуют |
| 8186 | 775478.89 | 1301626.34 | данные отсутствуют | данные отсутствуют |
| 8187 | 775508.37 | 1301610.49 | данные отсутствуют | данные отсутствуют |
| 8188 | 775523.6 | 1301604.08 | данные отсутствуют | данные отсутствуют |
| 8189 | 775539.67 | 1301600.27 | данные отсутствуют | данные отсутствуют |
| 8190 | 775556.15 | 1301599.16 | данные отсутствуют | данные отсутствуют |
| 8191 | 775565.27 | 1301594.08 | данные отсутствуют | данные отсутствуют |
| 8192 | 775580.62 | 1301587.97 | данные отсутствуют | данные отсутствуют |
| 8193 | 775596.76 | 1301584.47 | данные отсутствуют | данные отсутствуют |
| 8194 | 775613.43 | 1301583.58 | данные отсутствуют | данные отсутствуют |
| Государственный регистратор | | | ФГИС ЕГРН | |
| полное наименование должности | | | подпись | |
| | | | инициалы, фамилия | |

М.П.

| Земельный участок | | | | |
|--------------------------------|---------------|--|---|--|
| (вид объекта недвижимости) | | | | |
| Лист № ____ Раздела 4.2 | | Всего листов раздела 4.2 : ____ | | Всего разделов: ____ |
| 15.11.2021 № 99/2021/430772807 | | | | |
| Кадастровый номер: | | | 02:17:000000:182(единое землепользование) | |
| Номер точки | Координаты, м | | Описание закрепления на местности | Средняя квадратическая погрешность определения координат характерных точек границы части земельного участка, м |
| | X | Y | | |
| 1 | 2 | 3 | 4 | 5 |
| 8195 | 775628.22 | 1301579.69 | данные отсутствуют | данные отсутствуют |
| 8196 | 775652.11 | 1301575.33 | данные отсутствуют | данные отсутствуют |
| 8197 | 775667.81 | 1301573.74 | данные отсутствуют | данные отсутствуют |
| 8198 | 775698.79 | 1301575.18 | данные отсутствуют | данные отсутствуют |
| 8199 | 775723.17 | 1301557.96 | данные отсутствуют | данные отсутствуют |
| 8200 | 775737.4 | 1301549.58 | данные отсутствуют | данные отсутствуют |
| 8201 | 775752.82 | 1301543.65 | данные отсутствуют | данные отсутствуют |
| 8202 | 775769 | 1301540.35 | данные отсутствуют | данные отсутствуют |
| 8203 | 775785.51 | 1301539.75 | данные отсутствуют | данные отсутствуют |
| 8204 | 775814.46 | 1301543.36 | данные отсутствуют | данные отсутствуют |
| 8205 | 775830.57 | 1301546.98 | данные отсутствуют | данные отсутствуют |
| 8206 | 775841.13 | 1301545.54 | данные отсутствуют | данные отсутствуют |
| 8207 | 775856.42 | 1301539.3 | данные отсутствуют | данные отсутствуют |
| 8208 | 775894.21 | 1301530.77 | данные отсутствуют | данные отсутствуют |
| 8209 | 775910.59 | 1301528.66 | данные отсутствуют | данные отсутствуют |
| 8210 | 775927.09 | 1301529.28 | данные отсутствуют | данные отсутствуют |
| 8211 | 775944.48 | 1301528.61 | данные отсутствуют | данные отсутствуют |
| Государственный регистратор | | | ФГИС ЕГРН | |
| полное наименование должности | | | подпись | |
| | | | инициалы, фамилия | |

М.П.

| Земельный участок | | | | |
|--------------------------------|---------------|--|---|--|
| (вид объекта недвижимости) | | | | |
| Лист № ____ Раздела 4.2 | | Всего листов раздела 4.2 : ____ | | Всего разделов: ____ |
| 15.11.2021 № 99/2021/430772807 | | | | |
| Кадастровый номер: | | | 02:17:000000:182(единое землепользование) | |
| Номер точки | Координаты, м | | Описание закрепления на местности | Средняя квадратическая погрешность определения координат характерных точек границы части земельного участка, м |
| | X | Y | | |
| 1 | 2 | 3 | 4 | 5 |
| 8212 | 775959.03 | 1301520.8 | данные отсутствуют | данные отсутствуют |
| 8213 | 775974.67 | 1301515.49 | данные отсутствуют | данные отсутствуют |
| 8214 | 775990.97 | 1301512.82 | данные отсутствуют | данные отсутствуют |
| 8215 | 776007.49 | 1301512.88 | данные отсутствуют | данные отсутствуют |
| 8216 | 776023.77 | 1301515.65 | данные отсутствуют | данные отсутствуют |
| 8217 | 776039.83 | 1301512.83 | данные отсутствуют | данные отсутствуют |
| 8218 | 776052.96 | 1301502.81 | данные отсутствуют | данные отсутствуют |
| 8219 | 776070.29 | 1301491.8 | данные отсутствуют | данные отсутствуют |
| 8220 | 776098.06 | 1301469.79 | данные отсутствуют | данные отсутствуют |
| 8221 | 776107.94 | 1301462.88 | данные отсутствуют | данные отсутствуют |
| 8222 | 776126.04 | 1301453.04 | данные отсутствуют | данные отсутствуют |
| 8223 | 776156.74 | 1301419.33 | данные отсутствуют | данные отсутствуют |
| 8224 | 776169.25 | 1301406.69 | данные отсутствуют | данные отсутствуют |
| 8225 | 776194.94 | 1301379.83 | данные отсутствуют | данные отсутствуют |
| 8226 | 776225.59 | 1301349.75 | данные отсутствуют | данные отсутствуют |
| 8227 | 776238.22 | 1301339.27 | данные отсутствуют | данные отсутствуют |
| 8228 | 776271.34 | 1301319.55 | данные отсутствуют | данные отсутствуют |
| Государственный регистратор | | | ФГИС ЕГРН | |
| полное наименование должности | | | подпись | |
| | | | инициалы, фамилия | |

М.П.

Раздел 4.2

Выписка из Единого государственного реестра недвижимости об объекте недвижимости
Сведения о частях земельного участка

| Земельный участок | | | | |
|--------------------------------|---------------|--|---|--|
| (вид объекта недвижимости) | | | | |
| Лист № ____ Раздела 4.2 | | Всего листов раздела 4.2 : ____ | | Всего разделов: ____ |
| 15.11.2021 № 99/2021/430772807 | | | | |
| Кадастровый номер: | | | 02:17:000000:182(единое землепользование) | |
| Номер точки | Координаты, м | | Описание закрепления на местности | Средняя квадратическая погрешность определения координат характерных точек границы части земельного участка, м |
| | X | Y | | |
| 1 | 2 | 3 | 4 | 5 |
| 8229 | 776286.24 | 1301312.43 | данные отсутствуют | данные отсутствуют |
| 8230 | 776302.11 | 1301307.87 | данные отсутствуют | данные отсутствуют |
| 8231 | 776318.6 | 1301305.73 | данные отсутствуют | данные отсутствуют |
| 8232 | 776330.68 | 1301301.23 | данные отсутствуют | данные отсутствуют |
| 8233 | 776360.79 | 1302970.01 | данные отсутствуют | данные отсутствуют |
| 8233 | 776360.79 | 1302970.01 | данные отсутствуют | данные отсутствуют |
| 8234 | 776365.68 | 1302990.69 | данные отсутствуют | данные отсутствуют |
| 8235 | 7763628.31 | 1302987.86 | данные отсутствуют | данные отсутствуют |
| 8236 | 7763614.08 | 1302979.47 | данные отсутствуют | данные отсутствуют |
| 8237 | 7763251.78 | 1303125.92 | данные отсутствуют | данные отсутствуют |
| 8237 | 7763251.78 | 1303125.92 | данные отсутствуют | данные отсутствуют |
| 8238 | 7763154.57 | 1303074.38 | данные отсутствуют | данные отсутствуют |
| 8239 | 7763164.33 | 1303072.87 | данные отсутствуют | данные отсутствуют |
| 8240 | 7763170.99 | 1303067.43 | данные отсутствуют | данные отсутствуют |
| 8241 | 7763170.2 | 1303062.5 | данные отсутствуют | данные отсутствуют |
| 8242 | 7763162.93 | 1303058.57 | данные отсутствуют | данные отсутствуют |
| 8243 | 7763161.7 | 1303054.49 | данные отсутствуют | данные отсутствуют |
| Государственный регистратор | | | ФГИС ЕГРН | |
| полное наименование должности | | | подпись | |
| | | | инициалы, фамилия | |

М.П.

| Земельный участок | | | | |
|--------------------------------|---------------|--|---|--|
| (вид объекта недвижимости) | | | | |
| Лист № ____ Раздела 4.2 | | Всего листов раздела 4.2 : ____ | | Всего разделов: ____ |
| 15.11.2021 № 99/2021/430772807 | | | | |
| Кадастровый номер: | | | 02:17:000000:182(единое землепользование) | |
| Номер точки | Координаты, м | | Описание закрепления на местности | Средняя квадратическая погрешность определения координат характерных точек границы части земельного участка, м |
| | X | Y | | |
| 1 | 2 | 3 | 4 | 5 |
| 8244 | 773170.81 | 1303042.86 | данные отсутствуют | данные отсутствуют |
| 8245 | 773171.01 | 1303043.01 | данные отсутствуют | данные отсутствуют |
| 8246 | 773178.14 | 1303044 | данные отсутствуют | данные отсутствуют |
| 8247 | 773189.81 | 1303036.24 | данные отсутствуют | данные отсутствуют |
| 8248 | 773374.71 | 1302968.68 | данные отсутствуют | данные отсутствуют |
| 8249 | 773376.64 | 1302967.46 | данные отсутствуют | данные отсутствуют |
| 8250 | 773392.9 | 1302953.61 | данные отсутствуют | данные отсутствуют |
| 8251 | 773416.39 | 1302937.35 | данные отсутствуют | данные отсутствуют |
| 8252 | 773433.85 | 1302921.7 | данные отсутствуют | данные отсутствуют |
| 8253 | 773441.68 | 1302907.24 | данные отсутствуют | данные отсутствуют |
| 8254 | 773448.3 | 1302892.19 | данные отсутствуют | данные отсутствуют |
| 8255 | 773462.75 | 1302873.52 | данные отсутствуют | данные отсутствуют |
| 8256 | 773468.24 | 1302863.92 | данные отсутствуют | данные отсутствуют |
| 8257 | 773575.65 | 1302938.75 | данные отсутствуют | данные отсутствуют |
| 8258 | 773560.89 | 1302931 | данные отсутствуют | данные отсутствуют |
| 8259 | 773546.5 | 1302933.15 | данные отсутствуют | данные отсутствуют |
| 8260 | 773534.89 | 1302943.69 | данные отсутствуют | данные отсутствуют |
| Государственный регистратор | | | ФГИС ЕГРН | |
| полное наименование должности | | | подпись | |
| | | | инициалы, фамилия | |

М.П.

| Земельный участок | | | | |
|--------------------------------|---------------|--|---|--|
| (вид объекта недвижимости) | | | | |
| Лист № ____ Раздела 4.2 | | Всего листов раздела 4.2 : ____ | | Всего разделов: ____ |
| 15.11.2021 № 99/2021/430772807 | | | | |
| Кадастровый номер: | | | 02:17:000000:182(единое землепользование) | |
| Номер точки | Координаты, м | | Описание закрепления на местности | Средняя квадратическая погрешность определения координат характерных точек границы части земельного участка, м |
| | X | Y | | |
| 1 | 2 | 3 | 4 | 5 |
| 8261 | 773529.62 | 1302954.86 | данные отсутствуют | данные отсутствуют |
| 8262 | 773521.79 | 1302969.32 | данные отсутствуют | данные отсутствуют |
| 8263 | 773512.75 | 1302983.14 | данные отсутствуют | данные отсутствуют |
| 8264 | 773501.56 | 1302995.29 | данные отсутствуют | данные отсутствуют |
| 8265 | 773483.14 | 1303011.81 | данные отсутствуют | данные отсутствуют |
| 8266 | 773473.31 | 1303019.57 | данные отсутствуют | данные отсутствуют |
| 8267 | 773453.93 | 1303032.98 | данные отсутствуют | данные отсутствуют |
| 8268 | 773441.48 | 1303043.59 | данные отсутствуют | данные отсутствуют |
| 8269 | 773430.06 | 1303051.99 | данные отсутствуют | данные отсутствуют |
| 8270 | 773418.62 | 1303059.22 | данные отсутствуют | данные отсутствуют |
| 8271 | 773403.98 | 1303066.86 | данные отсутствуют | данные отсутствуют |
| 8272 | 773389.36 | 1303071.91 | данные отсутствуют | данные отсутствуют |
| 8273 | 773380.2 | 1303077.84 | данные отсутствуют | данные отсутствуют |
| 8274 | 773369.04 | 1303083.48 | данные отсутствуют | данные отсутствуют |
| 8275 | 773352.88 | 1303090.02 | данные отсутствуют | данные отсутствуют |
| 8276 | 773336.83 | 1303093.94 | данные отсутствуют | данные отсутствуют |
| 8277 | 773321.32 | 1303096.74 | данные отсутствуют | данные отсутствуют |
| Государственный регистратор | | | ФГИС ЕГРН | |
| полное наименование должности | | | подпись | |
| | | | инициалы, фамилия | |

М.П.

| Земельный участок | | | | |
|--------------------------------|---------------|--|---|--|
| (вид объекта недвижимости) | | | | |
| Лист № ____ Раздела 4.2 | | Всего листов раздела 4.2 : ____ | | Всего разделов: ____ |
| 15.11.2021 № 99/2021/430772807 | | | | |
| Кадастровый номер: | | | 02:17:000000:182(единое землепользование) | |
| Номер точки | Координаты, м | | Описание закрепления на местности | Средняя квадратическая погрешность определения координат характерных точек границы части земельного участка, м |
| | X | Y | | |
| 1 | 2 | 3 | 4 | 5 |
| 8278 | 773306.92 | 1303101.9 | данные отсутствуют | данные отсутствуют |
| 8279 | 773291.15 | 1303106.81 | данные отсутствуют | данные отсутствуют |
| 8280 | 773281.23 | 1303108.5 | данные отсутствуют | данные отсутствуют |
| 8281 | 773265.13 | 1303116.75 | данные отсутствуют | данные отсутствуют |
| 8282 | 773254.35 | 1303122.66 | данные отсутствуют | данные отсутствуют |
| 8283 | 773172.8 | 1303040.31 | данные отсутствуют | данные отсутствуют |
| 8283 | 773172.8 | 1303040.31 | данные отсутствуют | данные отсутствуют |
| 8284 | 773184.54 | 1303036.24 | данные отсутствуют | данные отсутствуют |
| 8285 | 773177.01 | 1303041.15 | данные отсутствуют | данные отсутствуют |
| 8286 | 773147.26 | 1303072.51 | данные отсутствуют | данные отсутствуют |
| 8286 | 773147.26 | 1303072.51 | данные отсутствуют | данные отсутствуют |
| 8287 | 773159.59 | 1303057.19 | данные отсутствуют | данные отсутствуют |
| 8288 | 773160.96 | 1303060.92 | данные отсутствуют | данные отсутствуют |
| 8289 | 773167.99 | 1303066.65 | данные отсутствуют | данные отсутствуют |
| 8290 | 773162.9 | 1303070.21 | данные отсутствуют | данные отсутствуют |
| 8291 | 773150.59 | 1303071.97 | данные отсутствуют | данные отсутствуют |
| 8292 | 773367.88 | 1302740.41 | данные отсутствуют | данные отсутствуют |
| Государственный регистратор | | | ФГИС ЕГРН | |
| полное наименование должности | | | подпись | |
| | | | инициалы, фамилия | |

М.П.

Раздел 4.2

Выписка из Единого государственного реестра недвижимости об объекте недвижимости
Сведения о частях земельного участка

| Земельный участок | | | | |
|--------------------------------|---------------|--|---|--|
| (вид объекта недвижимости) | | | | |
| Лист № ____ Раздела 4.2 | | Всего листов раздела 4.2 : ____ | | Всего разделов: ____ |
| 15.11.2021 № 99/2021/430772807 | | | | |
| Кадастровый номер: | | | 02:17:000000:182(единое землепользование) | |
| Номер точки | Координаты, м | | Описание закрепления на местности | Средняя квадратическая погрешность определения координат характерных точек границы части земельного участка, м |
| | X | Y | | |
| 1 | 2 | 3 | 4 | 5 |
| 8292 | 773367.88 | 1302740.41 | данные отсутствуют | данные отсутствуют |
| 8293 | 773168.22 | 1302928.42 | данные отсутствуют | данные отсутствуют |
| 8294 | 773170.96 | 1302927.25 | данные отсутствуют | данные отсутствуют |
| 8295 | 773182.1 | 1302923.64 | данные отсутствуют | данные отсутствуют |
| 8296 | 773196.98 | 1302916.47 | данные отсутствуют | данные отсутствуют |
| 8297 | 773212.84 | 1302911.85 | данные отсутствуют | данные отсутствуют |
| 8298 | 773224.39 | 1302910.19 | данные отсутствуют | данные отсутствуют |
| 8299 | 773243.1 | 1302908.62 | данные отсутствуют | данные отсутствуют |
| 8300 | 773252.34 | 1302902.66 | данные отсутствуют | данные отсутствуют |
| 8301 | 773266.65 | 1302894.42 | данные отсутствуют | данные отсутствуют |
| 8302 | 773278.4 | 1302883.33 | данные отсутствуют | данные отсутствуют |
| 8303 | 773291.87 | 1302872.93 | данные отсутствуют | данные отсутствуют |
| 8304 | 773308.54 | 1302861.38 | данные отсутствуют | данные отсутствуют |
| 8305 | 773314.07 | 1302844.15 | данные отсутствуют | данные отсутствуют |
| 8306 | 773317.89 | 1302828.39 | данные отсутствуют | данные отсутствуют |
| 8307 | 773322.59 | 1302812.56 | данные отсутствуют | данные отсутствуют |
| 8308 | 773325.44 | 1302799.7 | данные отсутствуют | данные отсутствуют |
| Государственный регистратор | | | ФГИС ЕГРН | |
| полное наименование должности | | | подпись | |
| | | | инициалы, фамилия | |

М.П.

| Земельный участок | | | | |
|--------------------------------|---------------|--|---|--|
| (вид объекта недвижимости) | | | | |
| Лист № ____ Раздела 4.2 | | Всего листов раздела 4.2 : ____ | | Всего разделов: ____ |
| 15.11.2021 № 99/2021/430772807 | | | | |
| Кадастровый номер: | | | 02:17:000000:182(единое землепользование) | |
| Номер точки | Координаты, м | | Описание закрепления на местности | Средняя квадратическая погрешность определения координат характерных точек границы части земельного участка, м |
| | X | Y | | |
| 1 | 2 | 3 | 4 | 5 |
| 8309 | 773330.79 | 1302784.07 | данные отсутствуют | данные отсутствуют |
| 8310 | 773338.63 | 1302769.54 | данные отсутствуют | данные отсутствуют |
| 8311 | 773348.76 | 1302756.49 | данные отсутствуют | данные отсутствуют |
| 8312 | 773360.9 | 1302745.29 | данные отсутствуют | данные отсутствуют |
| 8313 | 779000.91 | 1301323.48 | данные отсутствуют | данные отсутствуют |
| 8314 | 778994.9 | 1301308.9 | данные отсутствуют | данные отсутствуют |
| 8315 | 778991.22 | 1301292.8 | данные отсутствуют | данные отсутствуют |
| 8316 | 778990.24 | 1301276.31 | данные отсутствуют | данные отсутствуют |
| 8317 | 778991.24 | 1301265.77 | данные отсутствуют | данные отсутствуют |
| 8318 | 778624.76 | 1300849.38 | данные отсутствуют | данные отсутствуют |
| 8318 | 778624.76 | 1300849.38 | данные отсутствуют | данные отсутствуют |
| 8319 | 778964.14 | 1301102.03 | данные отсутствуют | данные отсутствуют |
| 8320 | 778964.88 | 1301099.68 | данные отсутствуют | данные отсутствуют |
| 8321 | 778959.34 | 1301084.7 | данные отсутствуют | данные отсутствуют |
| 8322 | 778954.9 | 1301068.79 | данные отсутствуют | данные отсутствуют |
| 8323 | 778953.15 | 1301052.37 | данные отсутствуют | данные отсутствуют |
| 8324 | 778953.26 | 1301041.15 | данные отсутствуют | данные отсутствуют |
| Государственный регистратор | | | ФГИС ЕГРН | |
| полное наименование должности | | | подпись | |
| | | | инициалы, фамилия | |

М.П.

| Земельный участок | | | | |
|--------------------------------|---------------|--|---|--|
| (вид объекта недвижимости) | | | | |
| Лист № ____ Раздела 4.2 | | Всего листов раздела 4.2 : ____ | | Всего разделов: ____ |
| 15.11.2021 № 99/2021/430772807 | | | | |
| Кадастровый номер: | | | 02:17:000000:182(единое землепользование) | |
| Номер точки | Координаты, м | | Описание закрепления на местности | Средняя квадратическая погрешность определения координат характерных точек границы части земельного участка, м |
| | X | Y | | |
| 1 | 2 | 3 | 4 | 5 |
| 8325 | 778939.98 | 1301037.63 | данные отсутствуют | данные отсутствуют |
| 8326 | 778924.76 | 1301031.22 | данные отсутствуют | данные отсутствуют |
| 8327 | 778915.25 | 1301025.55 | данные отсутствуют | данные отсутствуют |
| 8328 | 778901.51 | 1301016.3 | данные отсутствуют | данные отсутствуют |
| 8329 | 778888.62 | 1301005.98 | данные отсутствуют | данные отсутствуют |
| 8330 | 778877.61 | 1300993.68 | данные отсутствуют | данные отсутствуют |
| 8331 | 778868.76 | 1300979.73 | данные отсутствуют | данные отсутствуют |
| 8332 | 778862.34 | 1300964.51 | данные отсутствуют | данные отсутствуют |
| 8333 | 778858.51 | 1300948.45 | данные отсутствуют | данные отсутствуют |
| 8334 | 778855.97 | 1300931.11 | данные отсутствуют | данные отсутствуют |
| 8335 | 778845.84 | 1300925.06 | данные отсутствуют | данные отсутствуют |
| 8336 | 778829.97 | 1300920.48 | данные отсутствуют | данные отсутствуют |
| 8337 | 778805.35 | 1300910.56 | данные отсутствуют | данные отсутствуют |
| 8338 | 778790.48 | 1300905.06 | данные отсутствуют | данные отсутствуют |
| 8339 | 778777.92 | 1300899.39 | данные отсутствуют | данные отсутствуют |
| 8340 | 778751.97 | 1300885.47 | данные отсутствуют | данные отсутствуют |
| 8341 | 778740.85 | 1300882.25 | данные отсутствуют | данные отсутствуют |
| Государственный регистратор | | | ФГИС ЕГРН | |
| полное наименование должности | | | подпись | |
| | | | инициалы, фамилия | |

М.П.

| Земельный участок | | | | |
|--------------------------------|---------------|--|---|--|
| (вид объекта недвижимости) | | | | |
| Лист № ____ Раздела 4.2 | | Всего листов раздела 4.2 : ____ | | Всего разделов: ____ |
| 15.11.2021 № 99/2021/430772807 | | | | |
| Кадастровый номер: | | | 02:17:000000:182(единое землепользование) | |
| Номер точки | Координаты, м | | Описание закрепления на местности | Средняя квадратическая погрешность определения координат характерных точек границы части земельного участка, м |
| | X | Y | | |
| 1 | 2 | 3 | 4 | 5 |
| 8342 | 778715.45 | 1300881.17 | данные отсутствуют | данные отсутствуют |
| 8343 | 778699.06 | 1300879.11 | данные отсутствуют | данные отсутствуют |
| 8344 | 778684.34 | 1300874.8 | данные отсутствуют | данные отсутствуют |
| 8345 | 778658.57 | 1300865.06 | данные отсутствуют | данные отсутствуют |
| 8346 | 778648.43 | 1300860.57 | данные отсутствуют | данные отсутствуют |
| 8347 | 778629.56 | 1300850.94 | данные отсутствуют | данные отсутствуют |
| 8348 | 778455.58 | 1301037.22 | данные отсутствуют | данные отсутствуют |
| 8348 | 778455.58 | 1301037.22 | данные отсутствуют | данные отсутствуют |
| 8349 | 778614.56 | 1300846.62 | данные отсутствуют | данные отсутствуют |
| 8350 | 778604.94 | 1300856.65 | данные отсутствуют | данные отсутствуют |
| 8351 | 778600.39 | 1300872.52 | данные отсутствуют | данные отсутствуют |
| 8352 | 778593.3 | 1300887.42 | данные отсутствуют | данные отсутствуют |
| 8353 | 778580.47 | 1300909.47 | данные отсутствуют | данные отсутствуют |
| 8354 | 778574.15 | 1300925.06 | данные отсутствуют | данные отсутствуют |
| 8355 | 778568.04 | 1300937.56 | данные отсутствуют | данные отсутствуют |
| 8356 | 778551.55 | 1300962.41 | данные отсутствуют | данные отсутствуют |
| 8357 | 778541.21 | 1300975.29 | данные отсутствуют | данные отсутствуют |
| Государственный регистратор | | | ФГИС ЕГРН | |
| полное наименование должности | | | подпись | |
| | | | инициалы, фамилия | |

М.П.

Раздел 4.2

Выписка из Единого государственного реестра недвижимости об объекте недвижимости
Сведения о частях земельного участка

| Земельный участок | | | | |
|--------------------------------|---------------|--|---|--|
| (вид объекта недвижимости) | | | | |
| Лист № ____ Раздела 4.2 | | Всего листов раздела 4.2 : ____ | | Всего разделов: ____ |
| 15.11.2021 № 99/2021/430772807 | | | | |
| Кадастровый номер: | | | 02:17:000000:182(единое землепользование) | |
| Номер точки | Координаты, м | | Описание закрепления на местности | Средняя квадратическая погрешность определения координат характерных точек границы части земельного участка, м |
| | X | Y | | |
| 1 | 2 | 3 | 4 | 5 |
| 8358 | 778528.89 | 1300986.29 | данные отсутствуют | данные отсутствуют |
| 8359 | 778514.93 | 1300995.12 | данные отсутствуют | данные отсутствуют |
| 8360 | 778499.71 | 1301001.52 | данные отсутствуют | данные отсутствуют |
| 8361 | 778485.66 | 1301009.93 | данные отсутствуют | данные отсутствуют |
| 8362 | 778469.67 | 1301020.97 | данные отсутствуют | данные отсутствуют |
| 8363 | 778458.82 | 1301033.36 | данные отсутствуют | данные отсутствуют |
| 8364 | 778155.45 | 1301158.71 | данные отсутствуют | данные отсутствуют |
| 8364 | 778155.45 | 1301158.71 | данные отсутствуют | данные отсутствуют |
| 8365 | 778286.35 | 1301141.2 | данные отсутствуют | данные отсутствуют |
| 8366 | 778279.13 | 1301145.67 | данные отсутствуют | данные отсутствуют |
| 8367 | 778263.85 | 1301151.94 | данные отсутствуют | данные отсутствуют |
| 8368 | 778247.74 | 1301155.6 | данные отсутствуют | данные отсутствуют |
| 8369 | 778231.26 | 1301156.57 | данные отсутствуют | данные отсутствуют |
| 8370 | 778200.23 | 1301153.36 | данные отсутствуют | данные отсутствуют |
| 8371 | 778183.42 | 1301151.35 | данные отсутствуют | данные отсутствуют |
| 8372 | 778172.24 | 1301155.3 | данные отсутствуют | данные отсутствуют |
| 8373 | 778156.07 | 1301158.64 | данные отсутствуют | данные отсутствуют |
| Государственный регистратор | | | ФГИС ЕГРН | |
| полное наименование должности | | | подпись | |
| | | | инициалы, фамилия | |

М.П.

| Земельный участок | | | | |
|--------------------------------|---------------|--|---|--|
| (вид объекта недвижимости) | | | | |
| Лист № ____ Раздела 4.2 | | Всего листов раздела 4.2 : ____ | | Всего разделов: ____ |
| 15.11.2021 № 99/2021/430772807 | | | | |
| Кадастровый номер: | | | 02:17:000000:182(единое землепользование) | |
| Номер точки | Координаты, м | | Описание закрепления на местности | Средняя квадратическая погрешность определения координат характерных точек границы части земельного участка, м |
| | X | Y | | |
| 1 | 2 | 3 | 4 | 5 |
| 8374 | 777957.37 | 1301101.11 | данные отсутствуют | данные отсутствуют |
| 8374 | 777957.37 | 1301101.11 | данные отсутствуют | данные отсутствуют |
| 8375 | 778003.46 | 1301123.3 | данные отсутствуют | данные отсутствуют |
| 8376 | 777999.03 | 1301122.53 | данные отсутствуют | данные отсутствуют |
| 8377 | 777983.44 | 1301117.09 | данные отсутствуют | данные отсутствуют |
| 8378 | 777968.96 | 1301109.15 | данные отсутствуют | данные отсутствуют |
| 8379 | 777533.33 | 1301097.75 | данные отсутствуют | данные отсутствуют |
| 8379 | 777533.33 | 1301097.75 | данные отсутствуют | данные отсутствуют |
| 8380 | 777882.14 | 1301071.89 | данные отсутствуют | данные отсутствуют |
| 8381 | 777870.83 | 1301068.05 | данные отсутствуют | данные отсутствуют |
| 8382 | 777856.28 | 1301060.24 | данные отсутствуют | данные отсутствуют |
| 8383 | 777841.54 | 1301049.36 | данные отсутствуют | данные отсутствуют |
| 8384 | 777818.69 | 1301043.09 | данные отсутствуют | данные отсутствуют |
| 8385 | 777801.49 | 1301042.49 | данные отсутствуют | данные отсутствуют |
| 8386 | 777784.98 | 1301042 | данные отсутствуют | данные отсутствуют |
| 8387 | 777773.76 | 1301040.08 | данные отсутствуют | данные отсутствуют |
| 8388 | 777752.75 | 1301035.24 | данные отсутствуют | данные отсутствуют |
| Государственный регистратор | | | ФГИС ЕГРН | |
| полное наименование должности | | | подпись | |
| | | | инициалы, фамилия | |

М.П.

| Земельный участок | | | | |
|--------------------------------|---------------|--|---|--|
| (вид объекта недвижимости) | | | | |
| Лист № ____ Раздела 4.2 | | Всего листов раздела 4.2 : ____ | | Всего разделов: ____ |
| 15.11.2021 № 99/2021/430772807 | | | | |
| Кадастровый номер: | | | 02:17:000000:182(единое землепользование) | |
| Номер точки | Координаты, м | | Описание закрепления на местности | Средняя квадратическая погрешность определения координат характерных точек границы части земельного участка, м |
| | X | Y | | |
| 1 | 2 | 3 | 4 | 5 |
| 8389 | 777716.61 | 1301023.78 | данные отсутствуют | данные отсутствуют |
| 8390 | 777701.17 | 1301031.53 | данные отсутствуют | данные отсутствуют |
| 8391 | 777685.65 | 1301037.16 | данные отсутствуют | данные отсутствуют |
| 8392 | 777669.4 | 1301040.15 | данные отсутствуют | данные отсутствуют |
| 8393 | 777646.5 | 1301041.8 | данные отсутствуют | данные отсутствуют |
| 8394 | 777629.99 | 1301041.58 | данные отсутствуют | данные отсутствуют |
| 8395 | 777612.81 | 1301047.1 | данные отсутствуют | данные отсутствуют |
| 8396 | 777602.5 | 1301049.66 | данные отсутствуют | данные отсутствуют |
| 8397 | 777592.71 | 1301060.1 | данные отсутствуют | данные отсутствуют |
| 8398 | 777580.16 | 1301070.84 | данные отсутствуют | данные отсутствуют |
| 8399 | 777570.69 | 1301076.89 | данные отсутствуют | данные отсутствуют |
| 8400 | 777538.06 | 1301095.25 | данные отсутствуют | данные отсутствуют |
| 8401 | 776567.25 | 1301529.34 | данные отсутствуют | данные отсутствуют |
| 8401 | 776567.25 | 1301529.34 | данные отсутствуют | данные отсутствуют |
| 8402 | 777211.79 | 1301223.32 | данные отсутствуют | данные отсутствуют |
| 8403 | 777200.93 | 1301225.36 | данные отсутствуют | данные отсутствуют |
| 8404 | 777187.54 | 1301226.38 | данные отсутствуют | данные отсутствуют |
| Государственный регистратор | | | ФГИС ЕГРН | |
| полное наименование должности | | | подпись | |
| | | | инициалы, фамилия | |

М.П.

| Земельный участок | | | | |
|--------------------------------|---------------|--|---|--|
| (вид объекта недвижимости) | | | | |
| Лист № ____ Раздела 4.2 | | Всего листов раздела 4.2 : ____ | | Всего разделов: ____ |
| 15.11.2021 № 99/2021/430772807 | | | | |
| Кадастровый номер: | | | 02:17:000000:182(единое землепользование) | |
| Номер точки | Координаты, м | | Описание закрепления на местности | Средняя квадратическая погрешность определения координат характерных точек границы части земельного участка, м |
| | X | Y | | |
| 1 | 2 | 3 | 4 | 5 |
| 8405 | 777171.81 | 1301231.41 | данные отсутствуют | данные отсутствуют |
| 8406 | 777162.19 | 1301237.41 | данные отсутствуют | данные отсутствуют |
| 8407 | 777148.06 | 1301245.98 | данные отсутствуют | данные отсутствуют |
| 8408 | 777135.91 | 1301251.07 | данные отсутствуют | данные отсутствуют |
| 8409 | 777111.75 | 1301259.36 | данные отсутствуют | данные отсутствуют |
| 8410 | 777098.23 | 1301267.48 | данные отсутствуют | данные отсутствуют |
| 8411 | 777084.29 | 1301276.33 | данные отсутствуют | данные отсутствуют |
| 8412 | 777069.08 | 1301282.77 | данные отсутствуют | данные отсутствуют |
| 8413 | 777053.02 | 1301286.61 | данные отсутствуют | данные отсутствуют |
| 8414 | 777039.14 | 1301288.47 | данные отсутствуют | данные отсутствуют |
| 8415 | 777023.99 | 1301292.36 | данные отсутствуют | данные отсутствуют |
| 8416 | 777007.71 | 1301295.14 | данные отсутствуют | данные отсутствуют |
| 8417 | 777000.93 | 1301303.95 | данные отсутствуют | данные отсутствуют |
| 8418 | 776991.29 | 1301317.37 | данные отсутствуют | данные отсутствуют |
| 8419 | 776979.58 | 1301329.01 | данные отсутствуют | данные отсутствуют |
| 8420 | 776971.58 | 1301335.09 | данные отсутствуют | данные отсутствуют |
| 8421 | 776958.08 | 1301347.44 | данные отсутствуют | данные отсутствуют |
| Государственный регистратор | | | ФГИС ЕГРН | |
| полное наименование должности | | | подпись | |
| | | | инициалы, фамилия | |

М.П.

Раздел 4.2

Выписка из Единого государственного реестра недвижимости об объекте недвижимости
Сведения о частях земельного участка

| Земельный участок | | | | |
|--------------------------------|---------------|--|---|--|
| (вид объекта недвижимости) | | | | |
| Лист № ____ Раздела 4.2 | | Всего листов раздела 4.2 : ____ | | Всего разделов: ____ |
| 15.11.2021 № 99/2021/430772807 | | | | |
| Кадастровый номер: | | | 02:17:000000:182(единое землепользование) | |
| Номер точки | Координаты, м | | Описание закрепления на местности | Средняя квадратическая погрешность определения координат характерных точек границы части земельного участка, м |
| | X | Y | | |
| 1 | 2 | 3 | 4 | 5 |
| 8422 | 776945.88 | 1301358.57 | данные отсутствуют | данные отсутствуют |
| 8423 | 776935.87 | 1301365.36 | данные отсутствуют | данные отсутствуют |
| 8424 | 776921.04 | 1301373.77 | данные отсутствуют | данные отсутствуют |
| 8425 | 776905.65 | 1301379.75 | данные отсутствуют | данные отсутствуют |
| 8426 | 776873.43 | 1301386.45 | данные отсутствуют | данные отсутствуют |
| 8427 | 776857.01 | 1301388.23 | данные отсутствуют | данные отсутствуют |
| 8428 | 776838.08 | 1301399.4 | данные отсутствуют | данные отсутствуют |
| 8429 | 776818.42 | 1301418.53 | данные отсутствуют | данные отсутствуют |
| 8430 | 776807.63 | 1301427.65 | данные отсутствуют | данные отсутствуют |
| 8431 | 776785.18 | 1301444.04 | данные отсутствуют | данные отсутствуют |
| 8432 | 776775.32 | 1301450.39 | данные отсутствуют | данные отсутствуют |
| 8433 | 776755.91 | 1301461.33 | данные отсутствуют | данные отсутствуют |
| 8434 | 776740.9 | 1301468.22 | данные отсутствуют | данные отсутствуют |
| 8435 | 776726.77 | 1301472.2 | данные отсутствуют | данные отсутствуют |
| 8436 | 776708.26 | 1301475.97 | данные отсутствуют | данные отсутствуют |
| 8437 | 776691.82 | 1301480.62 | данные отсутствуют | данные отсутствуют |
| 8438 | 776678.37 | 1301494.73 | данные отсутствуют | данные отсутствуют |
| Государственный регистратор | | | ФГИС ЕГРН | |
| полное наименование должности | | | подпись | |
| | | | инициалы, фамилия | |

М.П.

| Земельный участок | | | | |
|--------------------------------|---------------|--|---|--|
| (вид объекта недвижимости) | | | | |
| Лист № ____ Раздела 4.2 | | Всего листов раздела 4.2 : ____ | | Всего разделов: ____ |
| 15.11.2021 № 99/2021/43072807 | | | | |
| Кадастровый номер: | | | 02:17:000000:182(единое землепользование) | |
| Номер точки | Координаты, м | | Описание закрепления на местности | Средняя квадратическая погрешность определения координат характерных точек границы части земельного участка, м |
| | X | Y | | |
| 1 | 2 | 3 | 4 | 5 |
| 8439 | 776666.03 | 1301505.7 | данные отсутствуют | данные отсутствуют |
| 8440 | 776652.05 | 1301514.49 | данные отсутствуют | данные отсутствуют |
| 8441 | 776641.5 | 1301519.21 | данные отсутствуют | данные отсутствуют |
| 8442 | 776624.68 | 1301525.6 | данные отсутствуют | данные отсутствуют |
| 8443 | 776608.81 | 1301530.17 | данные отсутствуют | данные отсутствуют |
| 8444 | 776592.41 | 1301532.07 | данные отсутствуют | данные отсутствуют |
| 8445 | 776575.91 | 1301531.24 | данные отсутствуют | данные отсутствуют |
| 8446 | 776073.2 | 1301731.97 | данные отсутствуют | данные отсутствуют |
| 8446 | 776073.2 | 1301731.97 | данные отсутствуют | данные отсутствуют |
| 8447 | 776061.54 | 1301731.43 | данные отсутствуют | данные отсутствуют |
| 8448 | 776051.31 | 1301730.16 | данные отсутствуют | данные отсутствуют |
| 8449 | 776033.68 | 1301727.15 | данные отсутствуют | данные отсутствуют |
| 8450 | 776017.19 | 1301726.34 | данные отсутствуют | данные отсутствуют |
| 8451 | 775992.18 | 1301732.33 | данные отсутствуют | данные отсутствуют |
| 8452 | 775976.52 | 1301737.57 | данные отсутствуют | данные отсутствуют |
| 8453 | 775960.2 | 1301740.16 | данные отсутствуют | данные отсутствуют |
| 8454 | 775949.79 | 1301740.4 | данные отсутствуют | данные отсутствуют |
| Государственный регистратор | | | ФГИС ЕГРН | |
| полное наименование должности | | | подпись | |
| | | | инициалы, фамилия | |

М.П.

| Земельный участок | | | | |
|--------------------------------|---------------|--|---|--|
| (вид объекта недвижимости) | | | | |
| Лист № ____ Раздела 4.2 | | Всего листов раздела 4.2 : ____ | | Всего разделов: ____ |
| 15.11.2021 № 99/2021/43072807 | | | | |
| Кадастровый номер: | | | 02:17:000000:182(единое землепользование) | |
| Номер точки | Координаты, м | | Описание закрепления на местности | Средняя квадратическая погрешность определения координат характерных точек границы части земельного участка, м |
| | X | Y | | |
| 1 | 2 | 3 | 4 | 5 |
| 8455 | 775930.68 | 1301744.87 | данные отсутствуют | данные отсутствуют |
| 8456 | 775917.04 | 1301754.17 | данные отсутствуют | данные отсутствуют |
| 8457 | 775902.04 | 1301761.1 | данные отсутствуют | данные отсутствуют |
| 8458 | 775872.52 | 1301770.36 | данные отсутствуют | данные отсутствуют |
| 8459 | 775856.4 | 1301773.92 | данные отсутствуют | данные отсутствуют |
| 8460 | 775839.9 | 1301774.77 | данные отсутствуют | данные отсутствуют |
| 8461 | 775825.31 | 1301774.2 | данные отсутствуют | данные отсутствуют |
| 8462 | 775822.89 | 1301773.9 | данные отсутствуют | данные отсутствуют |
| 8463 | 776393.61 | 1301494.32 | данные отсутствуют | данные отсутствуют |
| 8464 | 776377.18 | 1301500.54 | данные отсутствуют | данные отсутствуют |
| 8465 | 776361.28 | 1301505.01 | данные отсутствуют | данные отсутствуют |
| 8466 | 776340.49 | 1301521.34 | данные отсутствуют | данные отсутствуют |
| 8467 | 776315.15 | 1301547.83 | данные отсутствуют | данные отсутствуют |
| 8468 | 776304.87 | 1301558.14 | данные отсутствуют | данные отсутствуют |
| 8469 | 776281.03 | 1301584.15 | данные отсутствуют | данные отсутствуют |
| 8470 | 776271.32 | 1301595.49 | данные отсутствуют | данные отсутствуют |
| 8471 | 776259.57 | 1301607.11 | данные отсутствуют | данные отсутствуют |
| Государственный регистратор | | | ФГИС ЕГРН | |
| полное наименование должности | | | подпись | |
| | | | инициалы, фамилия | |

М.П.

| Земельный участок | | | | |
|--------------------------------|---------------|--|---|--|
| (вид объекта недвижимости) | | | | |
| Лист № ____ Раздела 4.2 | | Всего листов раздела 4.2 : ____ | | Всего разделов: ____ |
| 15.11.2021 № 99/2021/430772807 | | | | |
| Кадастровый номер: | | | 02:17:000000:182(единое землепользование) | |
| Номер точки | Координаты, м | | Описание закрепления на местности | Средняя квадратическая погрешность определения координат характерных точек границы части земельного участка, м |
| | X | Y | | |
| 1 | 2 | 3 | 4 | 5 |
| 8472 | 776238.55 | 1301622.27 | данные отсутствуют | данные отсутствуют |
| 8473 | 776228.19 | 1301628.62 | данные отсутствуют | данные отсутствуют |
| 8474 | 776216.91 | 1301634.62 | данные отсутствуют | данные отсутствуют |
| 8475 | 776192.24 | 1301654.17 | данные отсутствуют | данные отсутствуют |
| 8476 | 776183.33 | 1301660.48 | данные отсутствуют | данные отсутствуют |
| 8477 | 776174.96 | 1301668.58 | данные отсутствуют | данные отсутствуют |
| 8478 | 776156.75 | 1301688.63 | данные отсутствуют | данные отсутствуют |
| 8479 | 776142.54 | 1301703 | данные отсутствуют | данные отсутствуют |
| 8480 | 776129.94 | 1301713.67 | данные отсутствуют | данные отсутствуют |
| 8481 | 776115.75 | 1301722.13 | данные отсутствуют | данные отсутствуют |
| 8482 | 776100.36 | 1301728.13 | данные отсутствуют | данные отсутствуют |
| 8483 | 776084.2 | 1301731.52 | данные отсутствуют | данные отсутствуют |
| 8484 | 775500.92 | 1301988.16 | данные отсутствуют | данные отсутствуют |
| 8484 | 775500.92 | 1301988.16 | данные отсутствуют | данные отсутствуют |
| 8485 | 775548.17 | 1301916.5 | данные отсутствуют | данные отсутствуют |
| 8486 | 775535.77 | 1301932.48 | данные отсутствуют | данные отсутствуют |
| 8487 | 775531.7 | 1301943.31 | данные отсутствуют | данные отсутствуют |
| Государственный регистратор | | | ФГИС ЕГРН | |
| полное наименование должности | | | подпись | |
| | | | инициалы, фамилия | |

М.П.

Раздел 4.2

Выписка из Единого государственного реестра недвижимости об объекте недвижимости
Сведения о частях земельного участка

| Земельный участок | | | | |
|--------------------------------|---------------|--|---|--|
| (вид объекта недвижимости) | | | | |
| Лист № ____ Раздела 4.2 | | Всего листов раздела 4.2 : ____ | | Всего разделов: ____ |
| 15.11.2021 № 99/2021/430772807 | | | | |
| Кадастровый номер: | | | 02:17:000000:182(единое землепользование) | |
| Номер точки | Координаты, м | | Описание закрепления на местности | Средняя квадратическая погрешность определения координат характерных точек границы части земельного участка, м |
| | X | Y | | |
| 1 | 2 | 3 | 4 | 5 |
| 8488 | 775524.64 | 1301958.24 | данные отсутствуют | данные отсутствуют |
| 8489 | 775515.21 | 1301971.8 | данные отсутствуют | данные отсутствуют |
| Государственный регистратор | | | ФГИС ЕГРН | |
| полное наименование должности | | | подпись | |
| | | | инициалы, фамилия | |

М.П.

Выписка из Единого государственного реестра недвижимости об объекте недвижимости
Сведения о частях земельного участка

| Земельный участок | | | | |
|---|---------------|--|---|--|
| (вид объекта недвижимости) | | | | |
| Лист № ____ Раздела 4.2 | | Всего листов раздела 4.2 : ____ | | Всего разделов: ____ |
| 15.11.2021 № 99/2021/430772807 | | | | |
| Кадастровый номер: | | | 02:17:000000:182(единое землепользование) | |
| Сведения о характерных точках границы части (частей) земельного участка | | | | |
| Учетный номер части: 32 | | | | |
| Система координат: МСК-05 | | | | |
| Зона № | | | | |
| Номер точки | Координаты, м | | Описание закрепления на местности | Средняя квадратическая погрешность определения координат характерных точек границы части земельного участка, м |
| | X | Y | | |
| 1 | 2 | 3 | 4 | 5 |
| 2803 | 775400.77 | 1315242.29 | данные отсутствуют | данные отсутствуют |
| 2804 | 775400.12 | 1315242.61 | данные отсутствуют | данные отсутствуют |
| 2805 | 775399.85 | 1315243.28 | данные отсутствуют | данные отсутствуют |
| 2806 | 775399.85 | 1315270.55 | данные отсутствуют | данные отсутствуют |
| 2807 | 775400.18 | 1315271.22 | данные отсутствуют | данные отсутствуют |
| 2811 | 775378.56 | 1315310.25 | данные отсутствуют | данные отсутствуют |
| 2812 | 775377.95 | 1315310.66 | данные отсутствуют | данные отсутствуют |
| 2813 | 775359.18 | 1315337.99 | данные отсутствуют | данные отсутствуют |
| 2814 | 775359.13 | 1315338.7 | данные отсутствуют | данные отсутствуют |
| 2815 | 775366.17 | 1315361.19 | данные отсутствуют | данные отсутствуют |
| 2816 | 775394.84 | 1315389.85 | данные отсутствуют | данные отсутствуют |
| 2817 | 775396.4 | 1315397.7 | данные отсутствуют | данные отсутствуют |
| 2823 | 775354.12 | 1315437.05 | данные отсутствуют | данные отсутствуют |
| 2825 | 775344.04 | 1315433.44 | данные отсутствуют | данные отсутствуют |
| 2826 | 775339 | 1315430.56 | данные отсутствуют | данные отсутствуют |
| 2845 | 775277.35 | 1315390.18 | данные отсутствуют | данные отсутствуют |
| Государственный регистратор | | | ФГИС ЕГРН | |
| полное наименование должности | | | подпись | |
| | | | инициалы, фамилия | |

М.П.

Раздел 4.2

Выписка из Единого государственного реестра недвижимости об объекте недвижимости
Сведения о частях земельного участка

| Земельный участок | | | | |
|--------------------------------|---------------|--|---|--|
| (вид объекта недвижимости) | | | | |
| Лист № ____ Раздела 4.2 | | Всего листов раздела 4.2 : ____ | | Всего разделов: ____ |
| 15.11.2021 № 99/2021/430772807 | | | | |
| Кадастровый номер: | | | 02:17:000000:182(единое землепользование) | |
| Номер точки | Координаты, м | | Описание закрепления на местности | Средняя квадратическая погрешность определения координат характерных точек границы части земельного участка, м |
| | X | Y | | |
| 1 | 2 | 3 | 4 | 5 |
| 2846 | 775276.61 | 1315390.09 | данные отсутствуют | данные отсутствуют |
| 2847 | 775250.59 | 1315397.25 | данные отсутствуют | данные отсутствуют |
| 2848 | 775250.39 | 1315397.94 | данные отсутствуют | данные отсутствуют |
| 2849 | 775253.92 | 1315435.71 | данные отсутствуют | данные отсутствуют |
| 2850 | 775274.09 | 1315471.03 | данные отсутствуют | данные отсутствуют |
| 2851 | 775270.9 | 1315483.83 | данные отсутствуют | данные отсутствуют |
| 2852 | 775240.68 | 1315502.31 | данные отсутствуют | данные отсутствуют |
| 2853 | 775240.24 | 1315502.87 | данные отсутствуют | данные отсутствуют |
| 2865 | 775193.87 | 1315522.21 | данные отсутствуют | данные отсутствуют |
| 2866 | 775188.81 | 1315522.21 | данные отсутствуют | данные отсутствуют |
| 2867 | 775184.47 | 1315522.21 | данные отсутствуют | данные отсутствуют |
| 2868 | 775180.86 | 1315522.57 | данные отсутствуют | данные отсутствуют |
| 2869 | 775175.8 | 1315522.93 | данные отсутствуют | данные отсутствуют |
| 2870 | 775172.2 | 1315523.65 | данные отсутствуют | данные отсутствуют |
| 2871 | 775167.87 | 1315524.02 | данные отсутствуют | данные отсутствуют |
| 2872 | 775163.53 | 1315524.74 | данные отсутствуют | данные отсутствуют |
| 2873 | 775159.56 | 1315525.81 | данные отсутствуют | данные отсутствуют |
| Государственный регистратор | | | ФГИС ЕГРН | |
| полное наименование должности | | | подпись | |
| | | | инициалы, фамилия | |

М.П.

| Земельный участок | | | | |
|--------------------------------|---------------|--|---|--|
| (вид объекта недвижимости) | | | | |
| Лист № ____ Раздела 4.2 | | Всего листов раздела 4.2 : ____ | | Всего разделов: ____ |
| 15.11.2021 № 99/2021/430772807 | | | | |
| Кадастровый номер: | | | 02:17:000000:182(единое землепользование) | |
| Номер точки | Координаты, м | | Описание закрепления на местности | Средняя квадратическая погрешность определения координат характерных точек границы части земельного участка, м |
| | X | Y | | |
| 1 | 2 | 3 | 4 | 5 |
| 2874 | 775155.59 | 1315526.53 | данные отсутствуют | данные отсутствуют |
| 2875 | 775151.98 | 1315527.27 | данные отсутствуют | данные отсутствуют |
| 2876 | 775151.96 | 1315527.28 | данные отсутствуют | данные отсутствуют |
| 2892 | 775094.7 | 1315500.6 | данные отсутствуют | данные отсутствуют |
| 2893 | 775092.9 | 1315497.35 | данные отсутствуют | данные отсутствуют |
| 2894 | 775092.89 | 1315497.34 | данные отсутствуют | данные отсутствуют |
| 2894 | 775092.89 | 1315497.34 | данные отсутствуют | данные отсутствуют |
| 2906 | 775060.71 | 1315477.83 | данные отсутствуют | данные отсутствуют |
| 2907 | 775060.69 | 1315477.83 | данные отсутствуют | данные отсутствуют |
| 2908 | 775055.27 | 1315478.18 | данные отсутствуют | данные отсутствуют |
| 2909 | 775055.25 | 1315478.19 | данные отсутствуют | данные отсутствуют |
| 2910 | 775050.19 | 1315480 | данные отсутствуют | данные отсутствуют |
| 2911 | 775047.98 | 1315481.01 | данные отсутствуют | данные отсутствуют |
| 2912 | 775044.23 | 1315480.07 | данные отсутствуют | данные отсутствуют |
| 2913 | 775009.87 | 1315478.44 | данные отсутствуют | данные отсутствуют |
| 2914 | 774943.56 | 1315502.25 | данные отсутствуют | данные отсутствуют |
| 2915 | 774943.06 | 1315502.74 | данные отсутствуют | данные отсутствуют |
| Государственный регистратор | | | ФГИС ЕГРН | |
| полное наименование должности | | | подпись | |
| | | | инициалы, фамилия | |

М.П.

Раздел 4.2

Выписка из Единого государственного реестра недвижимости об объекте недвижимости
Сведения о частях земельного участка

| Земельный участок | | | | |
|--------------------------------|---------------|--|---|--|
| (вид объекта недвижимости) | | | | |
| Лист № ____ Раздела 4.2 | | Всего листов раздела 4.2 : ____ | | Всего разделов: ____ |
| 15.11.2021 № 99/2021/430772807 | | | | |
| Кадастровый номер: | | | 02:17:000000:182(единое землепользование) | |
| Номер точки | Координаты, м | | Описание закрепления на местности | Средняя квадратическая погрешность определения координат характерных точек границы части земельного участка, м |
| | X | Y | | |
| 1 | 2 | 3 | 4 | 5 |
| 2916 | 774924.3 | 1315543.78 | данные отсутствуют | данные отсутствуют |
| 2917 | 774917.56 | 1315596.07 | данные отсутствуют | данные отсутствуют |
| 2918 | 774907.66 | 1315604.87 | данные отсутствуют | данные отсутствуют |
| 2919 | 774904.79 | 1315604.87 | данные отсутствуют | данные отсутствуют |
| 2920 | 774900.11 | 1315604.5 | данные отсутствуют | данные отсутствуют |
| 2921 | 774895.43 | 1315603.78 | данные отсутствуют | данные отсутствуют |
| 2922 | 774891.83 | 1315602.35 | данные отсутствуют | данные отсутствуют |
| 2934 | 774869.51 | 1315561.29 | данные отсутствуют | данные отсутствуют |
| 2935 | 774870.24 | 1315554.45 | данные отсутствуют | данные отсутствуют |
| 2936 | 774872.39 | 1315549.78 | данные отсутствуют | данные отсутствуют |
| 2937 | 774872.4 | 1315549.76 | данные отсутствуют | данные отсутствуют |
| 2938 | 774873.84 | 1315544.34 | данные отсутствуют | данные отсутствуют |
| 2939 | 774875.29 | 1315539.66 | данные отсутствуют | данные отсутствуют |
| 2940 | 774875.29 | 1315539.63 | данные отсутствуют | данные отсутствуют |
| 2941 | 774875.29 | 1315536.04 | данные отсутствуют | данные отсутствуют |
| 2942 | 774876.73 | 1315530.28 | данные отсутствуют | данные отсутствуют |
| 2943 | 774876.73 | 1315530.26 | данные отсутствуют | данные отсутствуют |
| Государственный регистратор | | | ФГИС ЕГРН | |
| полное наименование должности | | | подпись | |
| | | | инициалы, фамилия | |

М.П.

| Земельный участок | | | | |
|--------------------------------|---------------|--|---|--|
| (вид объекта недвижимости) | | | | |
| Лист № ____ Раздела 4.2 | | Всего листов раздела 4.2 : ____ | | Всего разделов: ____ |
| 15.11.2021 № 99/2021/430772807 | | | | |
| Кадастровый номер: | | | 02:17:000000:182(единое землепользование) | |
| Номер точки | Координаты, м | | Описание закрепления на местности | Средняя квадратическая погрешность определения координат характерных точек границы части земельного участка, м |
| | X | Y | | |
| 1 | 2 | 3 | 4 | 5 |
| 2944 | 774876.73 | 1315526.64 | данные отсутствуют | данные отсутствуют |
| 2945 | 774876.73 | 1315521.58 | данные отсутствуют | данные отсутствуют |
| 2967 | 774830.1 | 1315477.83 | данные отсутствуют | данные отсутствуют |
| 2968 | 774825.39 | 1315477.46 | данные отсутствуют | данные отсутствуют |
| 2969 | 774821.05 | 1315477.46 | данные отсутствуют | данные отсутствуют |
| 2983 | 774790.12 | 1315515.18 | данные отсутствуют | данные отсутствуют |
| 2984 | 774800.21 | 1315589.16 | данные отсутствуют | данные отсутствуют |
| 3004 | 774705.58 | 1315571.65 | данные отсутствуют | данные отсутствуют |
| 3009 | 774680.49 | 1315550.57 | данные отсутствуют | данные отсутствуют |
| 3010 | 774677.5 | 1315538.98 | данные отсутствуют | данные отсутствуют |
| 3011 | 774674.27 | 1315527.33 | данные отсутствуют | данные отсутствуют |
| 3012 | 774673.87 | 1315526.18 | данные отсутствуют | данные отсутствуют |
| 3013 | 774673.86 | 1315526.17 | данные отсутствуют | данные отсутствуют |
| 3014 | 774673.85 | 1315526.15 | данные отсутствуют | данные отсутствуют |
| 3806 | 773897.21 | 1316537 | данные отсутствуют | данные отсутствуют |
| 3807 | 773900.28 | 1316555.43 | данные отсутствуют | данные отсутствуют |
| 3808 | 773913.59 | 1316582.05 | данные отсутствуют | данные отсутствуют |
| Государственный регистратор | | | ФГИС ЕГРН | |
| полное наименование должности | | | подпись | |
| | | | инициалы, фамилия | |

М.П.

| Земельный участок | | | | |
|--------------------------------|---------------|--|---|--|
| (вид объекта недвижимости) | | | | |
| Лист № ____ Раздела 4.2 | | Всего листов раздела 4.2 : ____ | | Всего разделов: ____ |
| 15.11.2021 № 99/2021/430772807 | | | | |
| Кадастровый номер: | | | 02:17:000000:182(единое землепользование) | |
| Номер точки | Координаты, м | | Описание закрепления на местности | Средняя квадратическая погрешность определения координат характерных точек границы части земельного участка, м |
| | X | Y | | |
| 1 | 2 | 3 | 4 | 5 |
| 3809 | 773919.73 | 1316601.5 | данные отсутствуют | данные отсутствуют |
| 3810 | 773924.47 | 1316616.52 | данные отсутствуют | данные отсутствуют |
| 3811 | 773914.14 | 1316636.3 | данные отсутствуют | данные отсутствуют |
| 3812 | 773889.89 | 1316648.42 | данные отсутствуют | данные отсутствуют |
| 3819 | 773850.04 | 1316636.3 | данные отсутствуют | данные отсутствуют |
| 3820 | 773827.52 | 1316624.17 | данные отсутствуют | данные отсутствуют |
| 3821 | 773798.06 | 1316631.1 | данные отсутствуют | данные отсутствуют |
| 3822 | 773779.01 | 1316648.42 | данные отсутствуют | данные отсутствуют |
| 3823 | 773749.55 | 1316655.36 | данные отсутствуют | данные отсутствуют |
| 3824 | 773706.24 | 1316662.29 | данные отсутствуют | данные отсутствуют |
| 3825 | 773688.63 | 1316671.36 | данные отсутствуют | данные отсутствуют |
| 3826 | 773675.05 | 1316681.35 | данные отсутствуют | данные отсутствуют |
| 3827 | 773649.07 | 1316672.68 | данные отсутствуют | данные отсутствуют |
| 3828 | 773624.81 | 1316657.09 | данные отсутствуют | данные отсутствуют |
| 3829 | 773604.02 | 1316658.82 | данные отсутствуют | данные отсутствуют |
| 3830 | 773597.09 | 1316688.27 | данные отсутствуют | данные отсутствуют |
| 3831 | 773584.96 | 1316702.13 | данные отсутствуют | данные отсутствуют |
| Государственный регистратор | | | ФГИС ЕГРН | |
| полное наименование должности | | | подпись | |
| | | | инициалы, фамилия | |

М.П.

| Земельный участок | | | | |
|--------------------------------|---------------|--|---|--|
| (вид объекта недвижимости) | | | | |
| Лист № ____ Раздела 4.2 | | Всего листов раздела 4.2 : ____ | | Всего разделов: ____ |
| 15.11.2021 № 99/2021/430772807 | | | | |
| Кадастровый номер: | | | 02:17:000000:182(единое землепользование) | |
| Номер точки | Координаты, м | | Описание закрепления на местности | Средняя квадратическая погрешность определения координат характерных точек границы части земельного участка, м |
| | X | Y | | |
| 1 | 2 | 3 | 4 | 5 |
| 3832 | 773583.02 | 1316701.49 | данные отсутствуют | данные отсутствуют |
| 3833 | 773580.39 | 1316697.73 | данные отсутствуют | данные отсутствуют |
| 3834 | 773574.49 | 1316689.31 | данные отсутствуют | данные отсутствуют |
| 3835 | 773574.47 | 1316689.29 | данные отсутствуют | данные отсутствуют |
| 3841 | 773545.12 | 1316665.75 | данные отсутствуют | данные отсутствуют |
| 3842 | 773508.73 | 1316681.35 | данные отсутствуют | данные отсутствуют |
| 3843 | 773473.21 | 1316729.86 | данные отсутствуют | данные отсутствуют |
| 3846 | 773409.11 | 1316762.77 | данные отсутствуют | данные отсутствуют |
| 3847 | 773398.71 | 1316769.7 | данные отсутствуют | данные отсутствуют |
| 3848 | 773357.14 | 1316774.9 | данные отсутствуют | данные отсутствуют |
| 3849 | 773329.41 | 1316757.58 | данные отсутствуют | данные отсутствуют |
| 3850 | 773289.56 | 1316747.18 | данные отсутствуют | данные отсутствуют |
| 3851 | 773256.64 | 1316778.37 | данные отсутствуют | данные отсутствуют |
| 3852 | 773247.98 | 1316799.15 | данные отсутствуют | данные отсутствуют |
| 3853 | 773248.12 | 1316823.58 | данные отсутствуют | данные отсутствуют |
| 3854 | 773243.47 | 1316822.95 | данные отсутствуют | данные отсутствуют |
| 3855 | 773234.85 | 1316821.69 | данные отсутствуют | данные отсутствуют |
| Государственный регистратор | | | ФГИС ЕГРН | |
| полное наименование должности | | | подпись | |
| | | | инициалы, фамилия | |

М.П.

Раздел 4.2

Выписка из Единого государственного реестра недвижимости об объекте недвижимости
Сведения о частях земельного участка

| Земельный участок | | | | |
|--------------------------------|---------------|--|---|--|
| (вид объекта недвижимости) | | | | |
| Лист № ____ Раздела 4.2 | | Всего листов раздела 4.2 : ____ | | Всего разделов: ____ |
| 15.11.2021 № 99/2021/430772807 | | | | |
| Кадастровый номер: | | | 02:17:000000:182(единое землепользование) | |
| Номер точки | Координаты, м | | Описание закрепления на местности | Средняя квадратическая погрешность определения координат характерных точек границы части земельного участка, м |
| | X | Y | | |
| 1 | 2 | 3 | 4 | 5 |
| 3856 | 773232.06 | 1316821.11 | данные отсутствуют | данные отсутствуют |
| 3857 | 773226.65 | 1316818.53 | данные отсутствуют | данные отсутствуют |
| 8490 | 774705.7 | 1315571.65 | данные отсутствуют | данные отсутствуют |
| 8490 | 774705.7 | 1315571.65 | данные отсутствуют | данные отсутствуют |
| 8491 | 774702.52 | 1315571.65 | данные отсутствуют | данные отсутствуют |
| 8492 | 774704.15 | 1315571.43 | данные отсутствуют | данные отсутствуют |
| 8493 | 775091.86 | 1315495.79 | данные отсутствуют | данные отсутствуют |
| 8494 | 775093.78 | 1315497.53 | данные отсутствуют | данные отсутствуют |
| 8495 | 775096.15 | 1315503.02 | данные отсутствуют | данные отсутствуют |
| 8496 | 774831.9 | 1315478.16 | данные отсутствуют | данные отсутствуют |
| 8496 | 774831.9 | 1315478.16 | данные отсутствуют | данные отсутствуют |
| 8497 | 774816.76 | 1315477.83 | данные отсутствуют | данные отсутствуют |
| 8498 | 774820.69 | 1315475.86 | данные отсутствуют | данные отсутствуют |
| 8499 | 774830.18 | 1315476.9 | данные отсутствуют | данные отсутствуют |
| 8500 | 774667.58 | 1315518.11 | данные отсутствуют | данные отсутствуют |
| 8500 | 774667.58 | 1315518.11 | данные отсутствуют | данные отсутствуют |
| 8501 | 774696.92 | 1315513.88 | данные отсутствуют | данные отсутствуют |
| Государственный регистратор | | | ФГИС ЕГРН | |
| полное наименование должности | | | подпись | |
| | | | инициалы, фамилия | |

М.П.

| Земельный участок | | | | |
|--------------------------------|---------------|--|---|--|
| (вид объекта недвижимости) | | | | |
| Лист № ____ Раздела 4.2 | | Всего листов раздела 4.2 : ____ | | Всего разделов: ____ |
| 15.11.2021 № 99/2021/430772807 | | | | |
| Кадастровый номер: | | | 02:17:000000:182(единое землепользование) | |
| Номер точки | Координаты, м | | Описание закрепления на местности | Средняя квадратическая погрешность определения координат характерных точек границы части земельного участка, м |
| | X | Y | | |
| 1 | 2 | 3 | 4 | 5 |
| 8502 | 774709.29 | 1315513.75 | данные отсутствуют | данные отсутствуют |
| 8503 | 774720.15 | 1315515.13 | данные отсутствуют | данные отсутствуют |
| 8504 | 774731.48 | 1315516.64 | данные отсутствуют | данные отсутствуют |
| 8505 | 774741.27 | 1315511.9 | данные отсутствуют | данные отсутствуют |
| 8506 | 774745.31 | 1315485.18 | данные отсутствуют | данные отсутствуют |
| 8507 | 774748.93 | 1315473.35 | данные отсутствуют | данные отсутствуют |
| 8508 | 774756.42 | 1315456.73 | данные отсутствуют | данные отсутствуют |
| 8509 | 774762.85 | 1315446.16 | данные отсутствуют | данные отсутствуют |
| 8510 | 774771.68 | 1315437.5 | данные отсутствуют | данные отсутствуют |
| 8511 | 774793.65 | 1315424.6 | данные отсутствуют | данные отсутствуют |
| 8512 | 774805.1 | 1315419.92 | данные отсутствуют | данные отсутствуют |
| 8513 | 774817.35 | 1315418.2 | данные отсутствуют | данные отсутствуют |
| 8514 | 774835.22 | 1315419.17 | данные отсутствуют | данные отсутствуют |
| 8515 | 774847.38 | 1315421.47 | данные отсутствуют | данные отсутствуют |
| 8516 | 774858.59 | 1315426.68 | данные отсутствуют | данные отсутствуют |
| 8517 | 774876.59 | 1315438.97 | данные отсутствуют | данные отсутствуют |
| 8518 | 774899.24 | 1315456.92 | данные отсутствуют | данные отсутствуют |
| Государственный регистратор | | | ФГИС ЕГРН | |
| полное наименование должности | | | подпись | |
| | | | инициалы, фамилия | |

М.П.

| Земельный участок | | | | |
|--------------------------------|---------------|--|---|--|
| (вид объекта недвижимости) | | | | |
| Лист № ____ Раздела 4.2 | | Всего листов раздела 4.2 : ____ | | Всего разделов: ____ |
| 15.11.2021 № 99/2021/430772807 | | | | |
| Кадастровый номер: | | | 02:17:000000:182(единое землепользование) | |
| Номер точки | Координаты, м | | Описание закрепления на местности | Средняя квадратическая погрешность определения координат характерных точек границы части земельного участка, м |
| | X | Y | | |
| 1 | 2 | 3 | 4 | 5 |
| 8519 | 774907.87 | 1315465.79 | данные отсутствуют | данные отсутствуют |
| 8520 | 774918.75 | 1315468.79 | данные отсутствуют | данные отсутствуют |
| 8521 | 774938.11 | 1315456.29 | данные отсутствуют | данные отсутствуют |
| 8522 | 774949.37 | 1315451.16 | данные отсутствуют | данные отсутствуют |
| 8523 | 774960.7 | 1315449 | данные отсутствуют | данные отсутствуют |
| 8524 | 774981.94 | 1315447.46 | данные отсутствуют | данные отсутствуют |
| 8525 | 775006.5 | 1315441.99 | данные отсутствуют | данные отсутствуют |
| 8526 | 775035.1 | 1315434.69 | данные отсутствуют | данные отсутствуют |
| 8527 | 775055.43 | 1315428.53 | данные отсутствуют | данные отсутствуют |
| 8528 | 775067.62 | 1315426.43 | данные отсутствуют | данные отсутствуют |
| 8529 | 775078.56 | 1315427.13 | данные отсутствуют | данные отсутствуют |
| 8530 | 775092.88 | 1315429.64 | данные отсутствуют | данные отсутствуют |
| 8531 | 775104.71 | 1315433.27 | данные отсутствуют | данные отсутствуют |
| 8532 | 775115.28 | 1315439.69 | данные отсутствуют | данные отсутствуют |
| 8533 | 775132.29 | 1315454.18 | данные отсутствуют | данные отсутствуют |
| 8534 | 775140.62 | 1315463.32 | данные отсутствуют | данные отсутствуют |
| 8535 | 775145.64 | 1315472.24 | данные отсутствуют | данные отсутствуют |
| Государственный регистратор | | | ФГИС ЕГРН | |
| полное наименование должности | | | подпись | |
| | | | инициалы, фамилия | |

М.П.

| Земельный участок | | | | |
|--------------------------------|---------------|--|---|--|
| (вид объекта недвижимости) | | | | |
| Лист № ____ Раздела 4.2 | | Всего листов раздела 4.2 : ____ | | Всего разделов: ____ |
| 15.11.2021 № 99/2021/430772807 | | | | |
| Кадастровый номер: | | | 02:17:000000:182(единое землепользование) | |
| Номер точки | Координаты, м | | Описание закрепления на местности | Средняя квадратическая погрешность определения координат характерных точек границы части земельного участка, м |
| | X | Y | | |
| 1 | 2 | 3 | 4 | 5 |
| 8536 | 775158.86 | 1315477.1 | данные отсутствуют | данные отсутствуют |
| 8537 | 775183.43 | 1315473.1 | данные отсутствуют | данные отсутствуют |
| 8538 | 775218.5 | 1315467.09 | данные отсутствуют | данные отсутствуют |
| 8539 | 775210.6 | 1315457.58 | данные отсутствуют | данные отсутствуют |
| 8540 | 775205.09 | 1315447.38 | данные отсутствуют | данные отсутствуют |
| 8541 | 775201.87 | 1315435.44 | данные отсутствуют | данные отсутствуют |
| 8542 | 775200.21 | 1315420.21 | данные отсутствуют | данные отсутствуют |
| 8543 | 775200.43 | 1315407.85 | данные отсутствуют | данные отсутствуют |
| 8544 | 775203.23 | 1315396.29 | данные отсутствуют | данные отсутствуют |
| 8545 | 775208.63 | 1315385.17 | данные отсутствуют | данные отсутствуют |
| 8546 | 775222.01 | 1315368.44 | данные отсутствуют | данные отсутствуют |
| 8547 | 775230.99 | 1315359.94 | данные отсутствуют | данные отсутствуют |
| 8548 | 775241.79 | 1315353.9 | данные отсутствуют | данные отсутствуют |
| 8549 | 775265.94 | 1315347.22 | данные отсутствуют | данные отсутствуют |
| 8550 | 775278.21 | 1315345.63 | данные отсутствуют | данные отсутствуют |
| 8551 | 775293.93 | 1315346.23 | данные отсутствуют | данные отсутствуют |
| 8552 | 775306.13 | 1315348.27 | данные отсутствуют | данные отсутствуют |
| Государственный регистратор | | | ФГИС ЕГРН | |
| полное наименование должности | | | подпись | |
| | | | инициалы, фамилия | |

М.П.

Раздел 4.2

Выписка из Единого государственного реестра недвижимости об объекте недвижимости
Сведения о частях земельного участка

| Земельный участок | | | | |
|--------------------------------|---------------|--|---|--|
| (вид объекта недвижимости) | | | | |
| Лист № ____ Раздела 4.2 | | Всего листов раздела 4.2 : ____ | | Всего разделов: ____ |
| 15.11.2021 № 99/2021/430772807 | | | | |
| Кадастровый номер: | | | 02:17:000000:182(единое землепользование) | |
| Номер точки | Координаты, м | | Описание закрепления на местности | Средняя квадратическая погрешность определения координат характерных точек границы части земельного участка, м |
| | X | Y | | |
| 1 | 2 | 3 | 4 | 5 |
| 8553 | 775316.73 | 1315352.38 | данные отсутствуют | данные отсутствуют |
| 8554 | 775315.88 | 1315340.04 | данные отсутствуют | данные отсутствуют |
| 8555 | 775317.78 | 1315326.78 | данные отсутствуют | данные отсутствуют |
| 8556 | 775321.31 | 1315314.92 | данные отсутствуют | данные отсутствуют |
| 8557 | 775327.36 | 1315304.66 | данные отсутствуют | данные отсутствуют |
| 8558 | 775336.62 | 1315292.53 | данные отсутствуют | данные отсутствуют |
| 8559 | 775345.28 | 1315283.7 | данные отсутствуют | данные отсутствуют |
| 8560 | 775355.85 | 1315277.27 | данные отсутствуют | данные отсутствуют |
| 8561 | 775358.24 | 1315267.14 | данные отсутствуют | данные отсутствуют |
| 8562 | 775355.78 | 1315256.12 | данные отсутствуют | данные отсутствуют |
| 8563 | 775355.91 | 1315243.75 | данные отсутствуют | данные отсутствуют |
| 8564 | 775359.06 | 1315231.79 | данные отсутствуют | данные отсутствуют |
| 8565 | 775366.12 | 1315217.7 | данные отсутствуют | данные отсутствуют |
| 8566 | 775373.14 | 1315207.51 | данные отсутствуют | данные отсутствуют |
| 8567 | 775383.51 | 1315198.32 | данные отсутствуют | данные отсутствуют |
| 8568 | 775390.88 | 1315194.35 | данные отсутствуют | данные отсутствуют |
| 8569 | 775410.33 | 1315241.06 | данные отсутствуют | данные отсутствуют |
| Государственный регистратор | | | ФГИС ЕГРН | |
| полное наименование должности | | | подпись | |
| | | | инициалы, фамилия | |

М.П.

| Земельный участок | | | | |
|--------------------------------|---------------|--|---|--|
| (вид объекта недвижимости) | | | | |
| Лист № ____ Раздела 4.2 | | Всего листов раздела 4.2 : ____ | | Всего разделов: ____ |
| 15.11.2021 № 99/2021/430772807 | | | | |
| Кадастровый номер: | | | 02:17:000000:182(единое землепользование) | |
| Номер точки | Координаты, м | | Описание закрепления на местности | Средняя квадратическая погрешность определения координат характерных точек границы части земельного участка, м |
| | X | Y | | |
| 1 | 2 | 3 | 4 | 5 |
| 8570 | 775410.06 | 1315241.58 | данные отсутствуют | данные отсутствуют |
| 8571 | 775426.17 | 1315294.47 | данные отсутствуют | данные отсутствуют |
| 8572 | 775426.21 | 1315295.24 | данные отсутствуют | данные отсутствуют |
| 8573 | 775425.24 | 1315301.47 | данные отсутствуют | данные отсутствуют |
| 8574 | 775416.72 | 1315306.8 | данные отсутствуют | данные отсутствуют |
| 8575 | 775411.3 | 1315308.87 | данные отсутствуют | данные отсутствуют |
| 8576 | 775379.38 | 1315430.45 | данные отсутствуют | данные отсутствуют |
| 8577 | 775369.1 | 1315436.61 | данные отсутствуют | данные отсутствуют |
| 8578 | 775356.34 | 1315437.68 | данные отсутствуют | данные отсутствуют |
| 8579 | 775350.23 | 1315435.95 | данные отсутствуют | данные отсутствуют |
| 8580 | 775347.85 | 1315435.09 | данные отсутствуют | данные отсутствуют |
| 8581 | 775336.9 | 1315429.27 | данные отсутствуют | данные отсутствуют |
| 8582 | 775330.56 | 1315423.73 | данные отсутствуют | данные отсутствуют |
| 8583 | 775311.41 | 1315408.56 | данные отсутствуют | данные отсутствуют |
| 8584 | 775291.84 | 1315396.19 | данные отсутствуют | данные отсутствуют |
| 8585 | 775284.7 | 1315395.89 | данные отсутствуют | данные отсутствуют |
| 8586 | 775251.62 | 1315411.13 | данные отсутствуют | данные отсутствуют |
| Государственный регистратор | | | ФГИС ЕГРН | |
| полное наименование должности | | | подпись | |
| | | | инициалы, фамилия | |

М.П.

| Земельный участок | | | | |
|--------------------------------|---------------|--|---|--|
| (вид объекта недвижимости) | | | | |
| Лист № ____ Раздела 4.2 | | Всего листов раздела 4.2 : ____ | | Всего разделов: ____ |
| 15.11.2021 № 99/2021/430772807 | | | | |
| Кадастровый номер: | | | 02:17:000000:182(единое землепользование) | |
| Номер точки | Координаты, м | | Описание закрепления на местности | Средняя квадратическая погрешность определения координат характерных точек границы части земельного участка, м |
| | X | Y | | |
| 1 | 2 | 3 | 4 | 5 |
| 8587 | 775250.55 | 1315412.43 | данные отсутствуют | данные отсутствуют |
| 8588 | 775249.93 | 1315414.9 | данные отсутствуют | данные отсутствуют |
| 8589 | 775251.38 | 1315428.47 | данные отсутствуют | данные отсутствуют |
| 8590 | 775252.72 | 1315430.64 | данные отсутствуют | данные отсутствуют |
| 8591 | 775253.5 | 1315431.26 | данные отсутствуют | данные отсутствуют |
| 8592 | 775235.38 | 1315518.69 | данные отсутствуют | данные отсутствуют |
| 8593 | 775194.26 | 1315522.21 | данные отсутствуют | данные отсутствуют |
| 8594 | 775151.8 | 1315527.36 | данные отсутствуют | данные отсутствуют |
| 8595 | 775144.54 | 1315527.61 | данные отсутствуют | данные отсутствуют |
| 8596 | 775129.95 | 1315527.61 | данные отсутствуют | данные отсутствуют |
| 8597 | 775119.61 | 1315522.44 | данные отсутствуют | данные отсутствуют |
| 8598 | 775108.29 | 1315511.72 | данные отсутствуют | данные отсутствуют |
| 8599 | 775099.79 | 1315492.18 | данные отсутствуют | данные отсутствуют |
| 8600 | 775084.25 | 1315478.89 | данные отсутствуют | данные отсутствуют |
| 8601 | 775069.93 | 1315476.38 | данные отсутствуют | данные отсутствуют |
| 8602 | 775064.44 | 1315478.04 | данные отсутствуют | данные отсутствуют |
| 8603 | 774888.94 | 1315601.11 | данные отсутствуют | данные отсутствуют |
| Государственный регистратор | | | ФГИС ЕГРН | |
| полное наименование должности | | | подпись | |
| | | | инициалы, фамилия | |

М.П.

| Земельный участок | | | | |
|--------------------------------|---------------|--|---|--|
| (вид объекта недвижимости) | | | | |
| Лист № ____ Раздела 4.2 | | Всего листов раздела 4.2 : ____ | | Всего разделов: ____ |
| 15.11.2021 № 99/2021/430772807 | | | | |
| Кадастровый номер: | | | 02:17:000000:182(единое землепользование) | |
| Номер точки | Координаты, м | | Описание закрепления на местности | Средняя квадратическая погрешность определения координат характерных точек границы части земельного участка, м |
| | X | Y | | |
| 1 | 2 | 3 | 4 | 5 |
| 8604 | 774880.13 | 1315594.51 | данные отсутствуют | данные отсутствуют |
| 8605 | 774871.83 | 1315582.65 | данные отсутствуют | данные отсутствуют |
| 8606 | 774868.24 | 1315567.03 | данные отсутствуют | данные отсутствуют |
| 8607 | 774868.28 | 1315566.25 | данные отсутствуют | данные отсутствуют |
| 8608 | 774876.73 | 1315518.38 | данные отсутствуют | данные отсутствуют |
| 8609 | 774877.89 | 1315513.13 | данные отсутствуют | данные отсутствуют |
| 8610 | 774877.35 | 1315510.63 | данные отсутствуют | данные отсутствуют |
| 8611 | 774868 | 1315495.96 | данные отсутствуют | данные отсутствуют |
| 8612 | 774848.32 | 1315480.21 | данные отсутствуют | данные отсутствуют |
| 8613 | 774832.07 | 1315469.07 | данные отсутствуют | данные отсутствуют |
| 8614 | 774818.14 | 1315468.19 | данные отсутствуют | данные отсутствуют |
| 8615 | 774802.01 | 1315477.25 | данные отсутствуют | данные отсутствуют |
| 8616 | 774794.56 | 1315493.8 | данные отсутствуют | данные отсутствуют |
| 8617 | 774791.27 | 1315512.6 | данные отсутствуют | данные отсутствуют |
| 8618 | 774791.28 | 1315512.66 | данные отсутствуют | данные отсутствуют |
| 8619 | 774792.38 | 1315592.51 | данные отсутствуют | данные отсутствуют |
| 8620 | 774779.45 | 1315587.85 | данные отсутствуют | данные отсутствуют |
| Государственный регистратор | | | ФГИС ЕГРН | |
| полное наименование должности | | | подпись | |
| | | | инициалы, фамилия | |

М.П.

Раздел 4.2

Выписка из Единого государственного реестра недвижимости об объекте недвижимости
Сведения о частях земельного участка

| Земельный участок | | | | |
|--------------------------------|---------------|--|---|--|
| (вид объекта недвижимости) | | | | |
| Лист № ____ Раздела 4.2 | | Всего листов раздела 4.2 : ____ | | Всего разделов: ____ |
| 15.11.2021 № 99/2021/430772807 | | | | |
| Кадастровый номер: | | | 02:17:000000:182(единое землепользование) | |
| Номер точки | Координаты, м | | Описание закрепления на местности | Средняя квадратическая погрешность определения координат характерных точек границы части земельного участка, м |
| | X | Y | | |
| 1 | 2 | 3 | 4 | 5 |
| 8621 | 774764.84 | 1315578.63 | данные отсутствуют | данные отсутствуют |
| 8622 | 774758.85 | 1315576.24 | данные отсутствуют | данные отсутствуют |
| 8623 | 774749.45 | 1315569.38 | данные отсутствуют | данные отсутствуют |
| 8624 | 774741.52 | 1315567.3 | данные отсутствуют | данные отсутствуют |
| 8625 | 774731.94 | 1315566.64 | данные отсутствуют | данные отсутствуют |
| 8626 | 774719.31 | 1315567.25 | данные отсутствуют | данные отсутствуют |
| 8627 | 774713.82 | 1315564.73 | данные отсутствуют | данные отсутствуют |
| 8628 | 774703.63 | 1315563.43 | данные отсутствуют | данные отсутствуют |
| 8629 | 774690.69 | 1315565.18 | данные отсутствуют | данные отсутствуют |
| 8630 | 774667.44 | 1315518.14 | данные отсутствуют | данные отсутствуют |
| 8631 | 773210.19 | 1316799.27 | данные отсутствуют | данные отсутствуют |
| 8631 | 773210.19 | 1316799.27 | данные отсутствуют | данные отсутствуют |
| 8632 | 773212.77 | 1316787.18 | данные отсутствуют | данные отсутствуют |
| 8633 | 773218.25 | 1316776.09 | данные отсутствуют | данные отсутствуют |
| 8634 | 773229.5 | 1316759.49 | данные отсутствуют | данные отсутствуют |
| 8635 | 773236.69 | 1316751.08 | данные отсутствуют | данные отсутствуют |
| 8636 | 773256.12 | 1316732.87 | данные отсутствуют | данные отсутствуют |
| Государственный регистратор | | | ФГИС ЕГРН | |
| полное наименование должности | | | подпись | |
| | | | инициалы, фамилия | |

М.П.

| Земельный участок | | | | |
|--------------------------------|---------------|--|---|--|
| (вид объекта недвижимости) | | | | |
| Лист № ____ Раздела 4.2 | | Всего листов раздела 4.2 : ____ | | Всего разделов: ____ |
| 15.11.2021 № 99/2021/430772807 | | | | |
| Кадастровый номер: | | | 02:17:000000:182(единое землепользование) | |
| Номер точки | Координаты, м | | Описание закрепления на местности | Средняя квадратическая погрешность определения координат характерных точек границы части земельного участка, м |
| | X | Y | | |
| 1 | 2 | 3 | 4 | 5 |
| 8637 | 773278.18 | 1316717.72 | данные отсутствуют | данные отсутствуют |
| 8638 | 773289.34 | 1316712.38 | данные отсутствуют | данные отсутствуют |
| 8639 | 773301.47 | 1316709.94 | данные отсутствуют | данные отсутствуют |
| 8640 | 773322.39 | 1316710.54 | данные отсутствуют | данные отсутствуют |
| 8641 | 773334.58 | 1316712.64 | данные отсутствуют | данные отсутствуют |
| 8642 | 773363.46 | 1316726.88 | данные отсутствуют | данные отсутствуют |
| 8643 | 773378.59 | 1316732.6 | данные отсутствуют | данные отсутствуют |
| 8644 | 773393.63 | 1316734.63 | данные отсутствуют | данные отсутствуют |
| 8645 | 773409.11 | 1316735.02 | данные отсутствуют | данные отсутствуют |
| 8646 | 773211.01 | 1316814.44 | данные отсутствуют | данные отсутствуют |
| 8647 | 773210.2 | 1316810.74 | данные отсутствуют | данные отсутствуют |
| 8648 | 773486.11 | 1316661.95 | данные отсутствуют | данные отсутствуют |
| 8648 | 773486.11 | 1316661.95 | данные отсутствуют | данные отсутствуют |
| 8649 | 773495.07 | 1316653.43 | данные отсутствуют | данные отсутствуют |
| 8650 | 773519.9 | 1316640.1 | данные отсутствуют | данные отсутствуют |
| 8651 | 773531.55 | 1316635.94 | данные отсутствуют | данные отсутствуют |
| 8652 | 773553.48 | 1316631.95 | данные отсутствуют | данные отсутствуют |
| Государственный регистратор | | | ФГИС ЕГРН | |
| полное наименование должности | | | подпись | |
| | | | инициалы, фамилия | |

М.П.

| Земельный участок | | | | |
|--------------------------------|---------------|--|---|--|
| (вид объекта недвижимости) | | | | |
| Лист № ____ Раздела 4.2 | | Всего листов раздела 4.2 : ____ | | Всего разделов: ____ |
| 15.11.2021 № 99/2021/430772807 | | | | |
| Кадастровый номер: | | | 02:17:000000:182(единое землепользование) | |
| Номер точки | Координаты, м | | Описание закрепления на местности | Средняя квадратическая погрешность определения координат характерных точек границы части земельного участка, м |
| | X | Y | | |
| 1 | 2 | 3 | 4 | 5 |
| 8653 | 773565.83 | 1316631.28 | данные отсутствуют | данные отсутствуют |
| 8654 | 773577.5 | 1316633.22 | данные отсутствуют | данные отсутствуют |
| 8655 | 773588.99 | 1316637.81 | данные отсутствуют | данные отсутствуют |
| 8656 | 773600.79 | 1316637.59 | данные отсутствуют | данные отсутствуют |
| 8657 | 773611.4 | 1316631.23 | данные отсутствуют | данные отсутствуют |
| 8658 | 773623.25 | 1316627.67 | данные отсутствуют | данные отсутствуют |
| 8659 | 773639.95 | 1316625.61 | данные отсутствуют | данные отсутствуют |
| 8660 | 773652.32 | 1316625.67 | данные отсутствуют | данные отсутствуют |
| 8661 | 773664.15 | 1316628.71 | данные отсутствуют | данные отсутствуют |
| 8662 | 773676.54 | 1316633.57 | данные отсутствуют | данные отсутствуют |
| 8663 | 773687.41 | 1316639.48 | данные отсутствуют | данные отсутствуют |
| 8664 | 773703.55 | 1316631.74 | данные отсутствуют | данные отсутствуют |
| 8665 | 773714.84 | 1316626.69 | данные отсутствуют | данные отсутствуют |
| 8666 | 773745.1 | 1316620.42 | данные отсутствуют | данные отсутствуют |
| 8667 | 773762.28 | 1316619.25 | данные отсутствуют | данные отсутствуют |
| 8668 | 773771.59 | 1316609.29 | данные отсутствуют | данные отсутствуют |
| 8669 | 773801.34 | 1316590.64 | данные отсутствуют | данные отсутствуют |
| Государственный регистратор | | | ФГИС ЕГРН | |
| полное наименование должности | | | подпись | |
| | | | инициалы, фамилия | |

М.П.

| Земельный участок | | | | |
|--------------------------------|---------------|--|---|--|
| (вид объекта недвижимости) | | | | |
| Лист № ____ Раздела 4.2 | | Всего листов раздела 4.2 : ____ | | Всего разделов: ____ |
| 15.11.2021 № 99/2021/430772807 | | | | |
| Кадастровый номер: | | | 02:17:000000:182(единое землепользование) | |
| Номер точки | Координаты, м | | Описание закрепления на местности | Средняя квадратическая погрешность определения координат характерных точек границы части земельного участка, м |
| | X | Y | | |
| 1 | 2 | 3 | 4 | 5 |
| 8670 | 773812.65 | 1316585.63 | данные отсутствуют | данные отсутствуют |
| 8671 | 773824.85 | 1316583.55 | данные отсутствуют | данные отсутствуют |
| 8672 | 773850.66 | 1316585.06 | данные отсутствуют | данные отсутствуют |
| 8673 | 773862.79 | 1316587.46 | данные отсутствуют | данные отсутствуют |
| 8674 | 773879.3 | 1316594.98 | данные отсутствуют | данные отсутствуют |
| 8675 | 773870.12 | 1316574.14 | данные отсутствуют | данные отсутствуют |
| 8676 | 773864.66 | 1316560.26 | данные отсутствуют | данные отсутствуют |
| 8677 | 773861.64 | 1316548.26 | данные отсутствуют | данные отсутствуют |
| 8678 | 773861.01 | 1316533.59 | данные отсутствуют | данные отсутствуют |
| 8679 | 773862.2 | 1316521.28 | данные отсутствуют | данные отсутствуют |
| 8680 | 773862.91 | 1316519.3 | данные отсутствуют | данные отсутствуют |
| 8681 | 773875.06 | 1316650.9 | данные отсутствуют | данные отсутствуют |
| 8682 | 773866.68 | 1316644.43 | данные отсутствуют | данные отсутствуют |
| 8683 | 773850.22 | 1316636.45 | данные отсутствуют | данные отсутствуют |
| 8684 | 773573.52 | 1316688.66 | данные отсутствуют | данные отсутствуют |
| 8685 | 773572.53 | 1316687.06 | данные отсутствуют | данные отсутствуют |
| 8686 | 773564.86 | 1316681.6 | данные отсутствуют | данные отсутствуют |
| Государственный регистратор | | | ФГИС ЕГРН | |
| полное наименование должности | | | подпись | |
| | | | инициалы, фамилия | |

М.П.

| Земельный участок | | | | |
|--------------------------------|---------------|--|---|--|
| (вид объекта недвижимости) | | | | |
| Лист № ____ Раздела 4.2 | | Всего листов раздела 4.2 : ____ | | Всего разделов: ____ |
| 15.11.2021 № 99/2021/430772807 | | | | |
| Кадастровый номер: | | | 02:17:000000:182(единое землепользование) | |
| Номер точки | Координаты, м | | Описание закрепления на местности | Средняя квадратическая погрешность определения координат характерных точек границы части земельного участка, м |
| | X | Y | | |
| 1 | 2 | 3 | 4 | 5 |
| 8687 | 773562.34 | 1316681.16 | данные отсутствуют | данные отсутствуют |
| 8688 | 773557.75 | 1316681.99 | данные отсутствуют | данные отсутствуют |
| 8689 | 773435.96 | 1316722.4 | данные отсутствуют | данные отсутствуют |
| 8690 | 773463.06 | 1316690.11 | данные отсутствуют | данные отсутствуют |
| Государственный регистратор | | | ФГИС ЕГРН | |
| полное наименование должности | | | подпись | |
| | | | инициалы, фамилия | |

М.П.

Выписка из Единого государственного реестра недвижимости об объекте недвижимости
Сведения о частях земельного участка

| Земельный участок | | | | |
|---|---------------|--|---|--|
| (вид объекта недвижимости) | | | | |
| Лист № ____ Раздела 4.2 | | Всего листов раздела 4.2 : ____ | | Всего разделов: ____ |
| 15.11.2021 № 99/2021/430772807 | | | | |
| Кадастровый номер: | | | 02:17:000000:182(единое землепользование) | |
| Сведения о характерных точках границы части (частей) земельного участка | | | | |
| Учетный номер части: 33 | | | | |
| Система координат: МСК-05 | | | | |
| Зона № | | | | |
| Номер точки | Координаты, м | | Описание закрепления на местности | Средняя квадратическая погрешность определения координат характерных точек границы части земельного участка, м |
| | X | Y | | |
| 1 | 2 | 3 | 4 | 5 |
| 1537 | 775461.5 | 1305440.52 | данные отсутствуют | данные отсутствуют |
| 1538 | 775459.99 | 1305409.86 | данные отсутствуют | данные отсутствуют |
| 1539 | 775456.75 | 1305378.77 | данные отсутствуют | данные отсутствуют |
| 1540 | 775456.75 | 1305362.56 | данные отсутствуют | данные отсутствуют |
| 1541 | 775455.02 | 1305351.01 | данные отсутствуют | данные отсутствуют |
| 1542 | 775455.02 | 1305350.99 | данные отсутствуют | данные отсутствуют |
| 1543 | 775450.05 | 1305335.55 | данные отсутствуют | данные отсутствуют |
| 1544 | 775450.04 | 1305335.54 | данные отсутствуют | данные отсутствуют |
| 1545 | 775444.98 | 1305326.37 | данные отсутствуют | данные отсутствуют |
| 1546 | 775443.9 | 1305310.54 | данные отсутствуют | данные отсутствуют |
| 1547 | 775444.75 | 1305306.34 | данные отсутствуют | данные отсутствуют |
| 1548 | 775446.59 | 1305299.02 | данные отсутствуют | данные отсутствуют |
| 1549 | 775451.17 | 1305291.77 | данные отсутствуют | данные отсутствуют |
| 1550 | 775451.18 | 1305291.75 | данные отсутствуют | данные отсутствуют |
| 1551 | 775456.21 | 1305273.83 | данные отсутствуют | данные отсутствуют |
| 1552 | 775458.76 | 1305257.89 | данные отсутствуют | данные отсутствуют |
| Государственный регистратор | | | ФГИС ЕГРН | |
| полное наименование должности | | | подпись | |
| | | | инициалы, фамилия | |

М.П.

Раздел 4.2

Выписка из Единого государственного реестра недвижимости об объекте недвижимости
Сведения о частях земельного участка

| Земельный участок | | | | |
|--------------------------------|---------------|--|---|--|
| (вид объекта недвижимости) | | | | |
| Лист № ____ Раздела 4.2 | | Всего листов раздела 4.2 : ____ | | Всего разделов: ____ |
| 15.11.2021 № 99/2021/430772807 | | | | |
| Кадастровый номер: | | | 02:17:000000:182(единое землепользование) | |
| Номер точки | Координаты, м | | Описание закрепления на местности | Средняя квадратическая погрешность определения координат характерных точек границы части земельного участка, м |
| | X | Y | | |
| 1 | 2 | 3 | 4 | 5 |
| 1553 | 775458.47 | 1305251.8 | данные отсутствуют | данные отсутствуют |
| 1554 | 775458.47 | 1305251.78 | данные отсутствуют | данные отсутствуют |
| 1555 | 775457.5 | 1305246.17 | данные отсутствуют | данные отсутствуют |
| 1556 | 775457.72 | 1305241.75 | данные отсутствуют | данные отсутствуют |
| 1557 | 775457.71 | 1305241.72 | данные отсутствуют | данные отсутствуют |
| 1558 | 775455.55 | 1305235.89 | данные отсутствуют | данные отсутствуют |
| 1559 | 775455.55 | 1305235.87 | данные отсутствуют | данные отсутствуют |
| 1560 | 775446.64 | 1305222.29 | данные отсутствуют | данные отсутствуют |
| 1561 | 775451.69 | 1305210.9 | данные отсутствуют | данные отсутствуют |
| 1564 | 775475.81 | 1305206.49 | данные отсутствуют | данные отсутствуют |
| 1565 | 775488.96 | 1305280.48 | данные отсутствуют | данные отсутствуют |
| 1566 | 775523.49 | 1305313.36 | данные отсутствуют | данные отсутствуют |
| 1567 | 775585.96 | 1305310.07 | данные отсутствуют | данные отсутствуют |
| 1568 | 775651.05 | 1305305.31 | данные отсутствуют | данные отсутствуют |
| 1569 | 775708.6 | 1305252.69 | данные отсутствуют | данные отсутствуют |
| 1570 | 775736.55 | 1305173.78 | данные отсутствуют | данные отсутствуют |
| 1571 | 775742.88 | 1305121.11 | данные отсутствуют | данные отсутствуют |
| Государственный регистратор | | | ФГИС ЕГРН | |
| полное наименование должности | | | подпись | |
| | | | инициалы, фамилия | |

М.П.

| Земельный участок | | | | |
|--------------------------------|---------------|--|---|--|
| (вид объекта недвижимости) | | | | |
| Лист № ____ Раздела 4.2 | | Всего листов раздела 4.2 : ____ | | Всего разделов: ____ |
| 15.11.2021 № 99/2021/430772807 | | | | |
| Кадастровый номер: | | | 02:17:000000:182(единое землепользование) | |
| Номер точки | Координаты, м | | Описание закрепления на местности | Средняя квадратическая погрешность определения координат характерных точек границы части земельного участка, м |
| | X | Y | | |
| 1 | 2 | 3 | 4 | 5 |
| 1572 | 775744.53 | 1305075.08 | данные отсутствуют | данные отсутствуют |
| 1573 | 775737.95 | 1305052.05 | данные отсутствуют | данные отсутствуют |
| 1574 | 775762.83 | 1305036.43 | данные отсутствуют | данные отсутствуют |
| 1575 | 775776.32 | 1305045.38 | данные отсутствуют | данные отсутствуют |
| 1576 | 775859 | 1305072.94 | данные отсутствуют | данные отсутствуют |
| 1577 | 775894.73 | 1305109.69 | данные отсутствуют | данные отсутствуют |
| 1578 | 775908.37 | 1305114.94 | данные отсутствуют | данные отсутствуют |
| 1859 | 771457.56 | 1306545.32 | данные отсутствуют | данные отсутствуют |
| 1859 | 771457.56 | 1306545.32 | данные отсутствуют | данные отсутствуют |
| 1860 | 771452.68 | 1306545.9 | данные отсутствуют | данные отсутствуют |
| 1861 | 771422.81 | 1306557.9 | данные отсутствуют | данные отсутствуют |
| 1862 | 771410.04 | 1306568.28 | данные отсутствуют | данные отсутствуют |
| 1863 | 771397.5 | 1306590.74 | данные отсутствуют | данные отсутствуют |
| 1864 | 771390.71 | 1306612.69 | данные отсутствуют | данные отсутствуют |
| 1865 | 771388.1 | 1306636.22 | данные отсутствуют | данные отсутствуют |
| 1866 | 771388.09 | 1306636.25 | данные отсутствуют | данные отсутствуют |
| 1867 | 771380.94 | 1306649.02 | данные отсутствуют | данные отсутствуют |
| Государственный регистратор | | | ФГИС ЕГРН | |
| полное наименование должности | | | подпись | |
| | | | инициалы, фамилия | |

М.П.

Раздел 4.2

Выписка из Единого государственного реестра недвижимости об объекте недвижимости
Сведения о частях земельного участка

| Земельный участок | | | | |
|--------------------------------|---------------|--|---|--|
| (вид объекта недвижимости) | | | | |
| Лист № ____ Раздела 4.2 | | Всего листов раздела 4.2 : ____ | | Всего разделов: ____ |
| 15.11.2021 № 99/2021/430772807 | | | | |
| Кадастровый номер: | | | 02:17:000000:182(единое землепользование) | |
| Номер точки | Координаты, м | | Описание закрепления на местности | Средняя квадратическая погрешность определения координат характерных точек границы части земельного участка, м |
| | X | Y | | |
| 1 | 2 | 3 | 4 | 5 |
| 1868 | 771380.93 | 1306649.04 | данные отсутствуют | данные отсутствуют |
| 1869 | 771372.39 | 1306658.76 | данные отсутствуют | данные отсутствуют |
| 1870 | 771372.37 | 1306658.78 | данные отсутствуют | данные отсутствуют |
| 1871 | 771248.92 | 1306727.82 | данные отсутствуют | данные отсутствуют |
| 1872 | 771202.94 | 1306747.68 | данные отсутствуют | данные отсутствуют |
| 1873 | 771198.79 | 1306765.04 | данные отсутствуют | данные отсутствуют |
| 1874 | 771198.78 | 1306765.05 | данные отсутствуют | данные отсутствуют |
| 1875 | 771189.88 | 1306790.52 | данные отсутствуют | данные отсутствуют |
| 1876 | 771189.5 | 1306796.77 | данные отсутствуют | данные отсутствуют |
| 1877 | 771188.31 | 1306817.69 | данные отсутствуют | данные отсутствуют |
| 1878 | 771199.01 | 1306853.52 | данные отсутствуют | данные отсутствуют |
| 2126 | 773763.4 | 1307065.61 | данные отсутствуют | данные отсутствуют |
| 2127 | 773748.53 | 1307056.87 | данные отсутствуют | данные отсутствуют |
| 2128 | 773727.99 | 1307055.56 | данные отсутствуют | данные отсутствуют |
| 2129 | 773708.76 | 1307061.24 | данные отсутствуют | данные отсутствуют |
| 2130 | 773698.27 | 1307087.9 | данные отсутствуют | данные отсутствуют |
| 2131 | 773659.81 | 1307082.22 | данные отсутствуют | данные отсутствуют |
| Государственный регистратор | | | ФГИС ЕГРН | |
| полное наименование должности | | | подпись | |
| | | | инициалы, фамилия | |

М.П.

| Земельный участок | | | | |
|--------------------------------|---------------|---------------------------------------|---|--|
| (вид объекта недвижимости) | | | | |
| Лист № ____ Раздела 4.2 | | Всего листов раздела 4.2: ____ | | Всего разделов: ____ |
| 15.11.2021 № 99/2021/430772807 | | | | |
| Кадастровый номер: | | | 02:17:000000:182(единое землепользование) | |
| Номер точки | Координаты, м | | Описание закрепления на местности | Средняя квадратическая погрешность определения координат характерных точек границы части земельного участка, м |
| | X | Y | | |
| 1 | 2 | 3 | 4 | 5 |
| 2132 | 773623.53 | 1307082.22 | данные отсутствуют | данные отсутствуют |
| 2133 | 773554.47 | 1307104.95 | данные отсутствуют | данные отсутствуют |
| 2148 | 773113.01 | 1306939.29 | данные отсутствуют | данные отсутствуют |
| 2149 | 773095.09 | 1306917.87 | данные отсутствуют | данные отсутствуют |
| 2150 | 773078.48 | 1306881.59 | данные отсутствуют | данные отсутствуют |
| 2151 | 773055.31 | 1306859.3 | данные отсутствуют | данные отсутствуют |
| 2152 | 773032.14 | 1306850.56 | данные отсутствуют | данные отсутствуют |
| 2153 | 772990.18 | 1306861.05 | данные отсутствуют | данные отсутствуют |
| 2154 | 772940.36 | 1306874.6 | данные отсутствуют | данные отсутствуют |
| 2155 | 772886.59 | 1306890.77 | данные отсутствуют | данные отсутствуют |
| 2156 | 772841.14 | 1306890.34 | данные отсутствуют | данные отсутствуют |
| 2157 | 772837.64 | 1306903.45 | данные отсутствуют | данные отсутствуют |
| 2158 | 772782.57 | 1306916.56 | данные отсутствуют | данные отсутствуют |
| 2159 | 772764.66 | 1306921.81 | данные отсутствуют | данные отсутствуют |
| 2160 | 772761.59 | 1306914.38 | данные отсутствуют | данные отсутствуют |
| 2161 | 772774.26 | 1306825.65 | данные отсутствуют | данные отсутствуют |
| 2162 | 772792.18 | 1306791.99 | данные отсутствуют | данные отсутствуют |
| Государственный регистратор | | | ФГИС ЕГРН | |
| полное наименование должности | | | подпись | |
| | | | инициалы, фамилия | |

М.П.

| Земельный участок | | | | |
|--------------------------------|---------------|---------------------------------------|---|--|
| (вид объекта недвижимости) | | | | |
| Лист № ____ Раздела 4.2 | | Всего листов раздела 4.2: ____ | | Всего разделов: ____ |
| 15.11.2021 № 99/2021/430772807 | | | | |
| Кадастровый номер: | | | 02:17:000000:182(единое землепользование) | |
| Номер точки | Координаты, м | | Описание закрепления на местности | Средняя квадратическая погрешность определения координат характерных точек границы части земельного участка, м |
| | X | Y | | |
| 1 | 2 | 3 | 4 | 5 |
| 2163 | 772758.53 | 1306805.98 | данные отсутствуют | данные отсутствуют |
| 2164 | 772746.83 | 1306817.68 | данные отсутствуют | данные отсутствуют |
| 2380 | 772032.08 | 1306886.4 | данные отсутствуют | данные отсутствуют |
| 2381 | 772033.78 | 1306876.65 | данные отсутствуют | данные отсутствуют |
| 2382 | 772001.69 | 1306872.33 | данные отсутствуют | данные отсутствуют |
| 2383 | 771921.19 | 1306861.48 | данные отсутствуют | данные отсутствуют |
| 2385 | 771591.32 | 1306621.65 | данные отсутствуют | данные отсутствуют |
| 2386 | 771582.18 | 1306606.68 | данные отсутствуют | данные отсутствуют |
| 2387 | 771568.77 | 1306607.54 | данные отсутствуют | данные отсутствуют |
| 2388 | 771515.44 | 1306620.65 | данные отсутствуют | данные отсутствуют |
| 2389 | 771525.06 | 1306576.07 | данные отсутствуют | данные отсутствуют |
| 2390 | 771522.44 | 1306556.84 | данные отсутствуют | данные отсутствуют |
| 2391 | 771486.59 | 1306557.71 | данные отсутствуют | данные отсутствуют |
| 2392 | 771443.76 | 1306566.45 | данные отсутствуют | данные отсутствуют |
| 2393 | 771445.51 | 1306551.59 | данные отсутствуют | данные отсутствуют |
| 3289 | 771066.22 | 1306851.83 | данные отсутствуют | данные отсутствуют |
| 3290 | 770978.13 | 1306888.53 | данные отсутствуют | данные отсутствуют |
| Государственный регистратор | | | ФГИС ЕГРН | |
| полное наименование должности | | | подпись | |
| | | | инициалы, фамилия | |

М.П.

| Земельный участок | | | | |
|--------------------------------|---------------|--|---|--|
| (вид объекта недвижимости) | | | | |
| Лист № ____ Раздела 4.2 | | Всего листов раздела 4.2 : ____ | | Всего разделов: ____ |
| 15.11.2021 № 99/2021/430772807 | | | | |
| Кадастровый номер: | | | 02:17:000000:182(единое землепользование) | |
| Номер точки | Координаты, м | | Описание закрепления на местности | Средняя квадратическая погрешность определения координат характерных точек границы части земельного участка, м |
| | X | Y | | |
| 1 | 2 | 3 | 4 | 5 |
| 3298 | 770897.39 | 1306884.86 | данные отсутствуют | данные отсутствуют |
| 4269 | 777972.91 | 1305672.88 | данные отсутствуют | данные отсутствуют |
| 4270 | 777972.89 | 1305672.86 | данные отсутствуют | данные отсутствуют |
| 4271 | 777972.87 | 1305672.86 | данные отсутствуют | данные отсутствуют |
| 4272 | 777964.17 | 1305669.81 | данные отсутствуют | данные отсутствуют |
| 4273 | 777964.14 | 1305669.8 | данные отсутствуют | данные отсутствуют |
| 4274 | 777964.12 | 1305669.8 | данные отсутствуют | данные отсутствуют |
| 4279 | 777918.42 | 1305653.81 | данные отсутствуют | данные отсутствуют |
| 4280 | 777911.11 | 1305651.12 | данные отсутствуют | данные отсутствуют |
| 4281 | 777911.07 | 1305651.11 | данные отсутствуют | данные отсутствуют |
| 4282 | 777901.94 | 1305652.41 | данные отсутствуют | данные отсутствуют |
| 4283 | 777901.92 | 1305652.41 | данные отсутствуют | данные отсутствуют |
| 4284 | 777900.38 | 1305652.88 | данные отсутствуют | данные отсутствуют |
| 4286 | 777898.4 | 1305592.26 | данные отсутствуют | данные отсутствуют |
| 4287 | 777849.99 | 1305588.46 | данные отсутствуют | данные отсутствуют |
| 4288 | 777846.2 | 1305569.48 | данные отсутствуют | данные отсутствуют |
| 4289 | 777821.47 | 1305563.3 | данные отсутствуют | данные отсутствуют |
| Государственный регистратор | | | ФГИС ЕГРН | |
| полное наименование должности | | | подпись | |
| | | | инициалы, фамилия | |

М.П.

Раздел 4.2

Выписка из Единого государственного реестра недвижимости об объекте недвижимости
Сведения о частях земельного участка

| Земельный участок | | | | |
|--------------------------------|---------------|--|---|--|
| (вид объекта недвижимости) | | | | |
| Лист № ____ Раздела 4.2 | | Всего листов раздела 4.2 : ____ | | Всего разделов: ____ |
| 15.11.2021 № 99/2021/430772807 | | | | |
| Кадастровый номер: | | | 02:17:000000:182(единое землепользование) | |
| Номер точки | Координаты, м | | Описание закрепления на местности | Средняя квадратическая погрешность определения координат характерных точек границы части земельного участка, м |
| | X | Y | | |
| 1 | 2 | 3 | 4 | 5 |
| 4290 | 777821.15 | 1305559.41 | данные отсутствуют | данные отсутствуют |
| 4291 | 777821.14 | 1305559.38 | данные отсутствуют | данные отсутствуют |
| 4292 | 777816.79 | 1305551.13 | данные отсутствуют | данные отсутствуют |
| 4293 | 777816.75 | 1305551.09 | данные отсутствуют | данные отсутствуют |
| 4294 | 777807.61 | 1305547.17 | данные отсутствуют | данные отсутствуют |
| 4295 | 777801.96 | 1305544.99 | данные отсутствуют | данные отсутствуют |
| 4296 | 777801.95 | 1305544.98 | данные отсутствуют | данные отсутствуют |
| 4297 | 777791.1 | 1305542.82 | данные отсутствуют | данные отсутствуют |
| 4298 | 777784.17 | 1305536.77 | данные отсутствуют | данные отсутствуют |
| 4299 | 777779.83 | 1305527.21 | данные отсутствуют | данные отсутствуют |
| 4300 | 777779.82 | 1305527.19 | данные отсутствуют | данные отсутствуют |
| 4301 | 777772.86 | 1305519.36 | данные отсутствуют | данные отсутствуют |
| 4302 | 777772.84 | 1305519.34 | данные отсутствуют | данные отсутствуют |
| 4303 | 777772.81 | 1305519.33 | данные отсутствуют | данные отсутствуют |
| 4304 | 777762.81 | 1305516.71 | данные отсутствуют | данные отсутствуют |
| 4305 | 777755.23 | 1305514.92 | данные отсутствуют | данные отсутствуют |
| 4306 | 777758.88 | 1305508.74 | данные отсутствуют | данные отсутствуют |
| Государственный регистратор | | | ФГИС ЕГРН | |
| полное наименование должности | | | подпись | |
| | | | инициалы, фамилия | |

М.П.

| Земельный участок | | | | |
|--------------------------------|---------------|---------------------------------------|---|--|
| (вид объекта недвижимости) | | | | |
| Лист № ____ Раздела 4.2 | | Всего листов раздела 4.2: ____ | | Всего разделов: ____ |
| 15.11.2021 № 99/2021/430772807 | | | | |
| Кадастровый номер: | | | 02:17:000000:182(единое землепользование) | |
| Номер точки | Координаты, м | | Описание закрепления на местности | Средняя квадратическая погрешность определения координат характерных точек границы части земельного участка, м |
| | X | Y | | |
| 1 | 2 | 3 | 4 | 5 |
| 4307 | 777724.71 | 1305486.91 | данные отсутствуют | данные отсутствуют |
| 4308 | 777748.44 | 1305448.94 | данные отсутствуют | данные отсутствуют |
| 4310 | 777734.18 | 1305430.7 | данные отсутствуют | данные отсутствуют |
| 4311 | 777734.17 | 1305430.66 | данные отсутствуют | данные отсутствуют |
| 4312 | 777734.14 | 1305430.62 | данные отсутствуют | данные отсутствуют |
| 4319 | 777676.31 | 1305442.3 | данные отсутствуют | данные отсутствуют |
| 4321 | 777679.77 | 1305432.96 | данные отсутствуют | данные отсутствуют |
| 4334 | 777674.09 | 1305411.91 | данные отсутствуют | данные отсутствуют |
| 4335 | 777674.07 | 1305411.91 | данные отсутствуют | данные отсутствуют |
| 4336 | 777674.02 | 1305411.93 | данные отсутствуют | данные отсутствуют |
| 4337 | 777671.08 | 1305414 | данные отсутствуют | данные отсутствуют |
| 4338 | 777667.27 | 1305393.36 | данные отсутствуют | данные отсутствуют |
| 4349 | 777665.02 | 1305298.96 | данные отсутствуют | данные отсутствуют |
| 4350 | 777669.33 | 1305293.36 | данные отсутствуют | данные отсутствуют |
| 4351 | 777678.83 | 1305294.67 | данные отсутствуют | данные отсутствуют |
| 4364 | 777689.83 | 1305265.84 | данные отсутствуют | данные отсутствуют |
| 4365 | 777690.32 | 1305263 | данные отсутствуют | данные отсутствуют |
| Государственный регистратор | | | ФГИС ЕГРН | |
| полное наименование должности | | | подпись | |
| | | | инициалы, фамилия | |

М.П.

| Земельный участок | | | | |
|--------------------------------|---------------|---------------------------------------|---|--|
| (вид объекта недвижимости) | | | | |
| Лист № ____ Раздела 4.2 | | Всего листов раздела 4.2: ____ | | Всего разделов: ____ |
| 15.11.2021 № 99/2021/430772807 | | | | |
| Кадастровый номер: | | | 02:17:000000:182(единое землепользование) | |
| Номер точки | Координаты, м | | Описание закрепления на местности | Средняя квадратическая погрешность определения координат характерных точек границы части земельного участка, м |
| | X | Y | | |
| 1 | 2 | 3 | 4 | 5 |
| 4366 | 777693.01 | 1305260.19 | данные отсутствуют | данные отсутствуют |
| 4370 | 777714.55 | 1305255.95 | данные отсутствуют | данные отсутствуют |
| 4371 | 777714.57 | 1305255.95 | данные отсутствуют | данные отсутствуют |
| 4372 | 777714.6 | 1305255.92 | данные отсутствуют | данные отсутствуют |
| 4378 | 777713.29 | 1305233.2 | данные отсутствуют | данные отсутствуют |
| 4379 | 777712 | 1305224.55 | данные отсутствуют | данные отсутствуют |
| 4380 | 777711.99 | 1305224.52 | данные отсутствуют | данные отсутствуют |
| 4381 | 777711.96 | 1305224.49 | данные отсутствуют | данные отсутствуют |
| 4382 | 777705 | 1305219.25 | данные отсутствуют | данные отсутствуют |
| 4383 | 777704.97 | 1305219.24 | данные отсутствуют | данные отсутствуют |
| 4384 | 777695.83 | 1305217.08 | данные отсутствуют | данные отсутствуют |
| 4389 | 777654.55 | 1305199.25 | данные отсутствуют | данные отсутствуют |
| 4390 | 777654.51 | 1305199.24 | данные отсутствуют | данные отсутствуют |
| 4402 | 777607.6 | 1305169.71 | данные отсутствуют | данные отсутствуют |
| 4403 | 777607.58 | 1305169.69 | данные отсутствуют | данные отсутствуют |
| 4404 | 777605.78 | 1305168.31 | данные отсутствуют | данные отсутствуют |
| 4405 | 777605.74 | 1305168.3 | данные отсутствуют | данные отсутствуют |
| Государственный регистратор | | | ФГИС ЕГРН | |
| полное наименование должности | | | подпись | |
| | | | инициалы, фамилия | |

М.П.

| Земельный участок | | | | |
|--------------------------------|---------------|--|---|--|
| (вид объекта недвижимости) | | | | |
| Лист № ____ Раздела 4.2 | | Всего листов раздела 4.2 : ____ | | Всего разделов: ____ |
| 15.11.2021 № 99/2021/430772807 | | | | |
| Кадастровый номер: | | | 02:17:000000:182(единое землепользование) | |
| Номер точки | Координаты, м | | Описание закрепления на местности | Средняя квадратическая погрешность определения координат характерных точек границы части земельного участка, м |
| | X | Y | | |
| 1 | 2 | 3 | 4 | 5 |
| 4409 | 777579.71 | 1305170.97 | данные отсутствуют | данные отсутствуют |
| 4410 | 777570.6 | 1305167.93 | данные отсутствуют | данные отсутствуют |
| 4411 | 777570.57 | 1305167.93 | данные отсутствуют | данные отсутствуют |
| 4414 | 777543.18 | 1305167.93 | данные отсутствуют | данные отсутствуют |
| 4417 | 777531.79 | 1305160.32 | данные отсутствуют | данные отсутствуют |
| 4426 | 777547.04 | 1305129.88 | данные отсутствуют | данные отсутствуют |
| 4427 | 777547.04 | 1305129.86 | данные отсутствуют | данные отсутствуют |
| 4428 | 777546.3 | 1305125.82 | данные отсутствуют | данные отсутствуют |
| 4429 | 777546.29 | 1305125.8 | данные отсутствуют | данные отсутствуют |
| 4430 | 777546.26 | 1305125.76 | данные отсутствуют | данные отсутствуют |
| 4434 | 777536.19 | 1305125.75 | данные отсутствуют | данные отсутствуют |
| 4435 | 777536.16 | 1305125.76 | данные отсутствуют | данные отсутствуют |
| 4436 | 777536.15 | 1305125.77 | данные отсутствуют | данные отсутствуют |
| 4437 | 777529.2 | 1305131.85 | данные отсутствуют | данные отсутствуют |
| 4438 | 777520.97 | 1305137.04 | данные отсутствуют | данные отсутствуют |
| 4439 | 777511.04 | 1305134.45 | данные отсутствуют | данные отсутствуют |
| 4440 | 777505.84 | 1305125.8 | данные отсутствуют | данные отсутствуют |
| Государственный регистратор | | | ФГИС ЕГРН | |
| полное наименование должности | | | подпись | |
| | | | инициалы, фамилия | |

М.П.

Раздел 4.2

Выписка из Единого государственного реестра недвижимости об объекте недвижимости
Сведения о частях земельного участка

| Земельный участок | | | | |
|--------------------------------|---------------|--|---|--|
| (вид объекта недвижимости) | | | | |
| Лист № ____ Раздела 4.2 | | Всего листов раздела 4.2 : ____ | | Всего разделов: ____ |
| 15.11.2021 № 99/2021/430772807 | | | | |
| Кадастровый номер: | | | 02:17:000000:182(единое землепользование) | |
| Номер точки | Координаты, м | | Описание закрепления на местности | Средняя квадратическая погрешность определения координат характерных точек границы части земельного участка, м |
| | X | Y | | |
| 1 | 2 | 3 | 4 | 5 |
| 4442 | 777498.89 | 1305107.11 | данные отсутствуют | данные отсутствуют |
| 4443 | 777498.88 | 1305107.09 | данные отсутствуют | данные отсутствуют |
| 4444 | 777496.27 | 1305102.62 | данные отсутствуют | данные отсутствуют |
| 4445 | 777496.24 | 1305102.59 | данные отсутствуют | данные отсутствуют |
| 4446 | 777496.22 | 1305102.59 | данные отсутствуют | данные отсутствуют |
| 4447 | 777492.31 | 1305100.96 | данные отсутствуют | данные отсутствуют |
| 4448 | 777492.3 | 1305100.95 | данные отсутствуют | данные отсутствуют |
| 4449 | 777483.17 | 1305098.77 | данные отсутствуют | данные отсутствуют |
| 4450 | 777483.15 | 1305098.77 | данные отсутствуют | данные отсутствуют |
| 4451 | 777483.12 | 1305098.78 | данные отсутствуют | данные отсутствуют |
| 4452 | 777474.42 | 1305102.27 | данные отсутствуют | данные отсутствуют |
| 4453 | 777474.4 | 1305102.28 | данные отсутствуют | данные отсутствуют |
| 4457 | 777456.54 | 1305122.3 | данные отсутствуют | данные отсутствуют |
| 4458 | 777450.06 | 1305128.78 | данные отсутствуют | данные отсутствуют |
| 4459 | 777440.56 | 1305127.05 | данные отсутствуют | данные отсутствуют |
| 4462 | 777423.13 | 1305123.57 | данные отсутствуют | данные отсутствуют |
| 4463 | 777423.09 | 1305123.58 | данные отсутствуют | данные отсутствуют |
| Государственный регистратор | | | ФГИС ЕГРН | |
| полное наименование должности | | | подпись | |
| | | | инициалы, фамилия | |

М.П.

| Земельный участок | | | | |
|--------------------------------|---------------|--|---|--|
| (вид объекта недвижимости) | | | | |
| Лист № ____ Раздела 4.2 | | Всего листов раздела 4.2 : ____ | | Всего разделов: ____ |
| 15.11.2021 № 99/2021/430772807 | | | | |
| Кадастровый номер: | | | 02:17:000000:182(единое землепользование) | |
| Номер точки | Координаты, м | | Описание закрепления на местности | Средняя квадратическая погрешность определения координат характерных точек границы части земельного участка, м |
| | X | Y | | |
| 1 | 2 | 3 | 4 | 5 |
| 4464 | 777419.53 | 1305125.45 | данные отсутствуют | данные отсутствуют |
| 4465 | 777419.51 | 1305125.47 | данные отсутствуют | данные отсутствуют |
| 4469 | 777414.25 | 1305134.32 | данные отсутствуют | данные отсутствуют |
| 4470 | 777410.23 | 1305131.5 | данные отсутствуют | данные отсутствуют |
| 4471 | 777377.34 | 1305134.79 | данные отсутствуют | данные отсутствуют |
| 4472 | 777354.33 | 1305170.96 | данные отсутствуют | данные отсутствуют |
| 4473 | 777321.45 | 1305174.25 | данные отсутствуют | данные отсутствуют |
| 4474 | 777316.46 | 1305160.54 | данные отсутствуют | данные отсутствуют |
| 4475 | 777319.71 | 1305152.83 | данные отсутствуют | данные отсутствуют |
| 4476 | 777319.72 | 1305152.82 | данные отсутствуют | данные отсутствуют |
| 4478 | 777324.94 | 1305133.25 | данные отсутствуют | данные отсутствуют |
| 4479 | 777326.68 | 1305124.55 | данные отсутствуют | данные отсутствуют |
| 4480 | 777326.68 | 1305124.53 | данные отсутствуют | данные отсутствуют |
| 4481 | 777326.68 | 1305124.51 | данные отсутствуют | данные отсутствуют |
| 4482 | 777325.92 | 1305120.61 | данные отсутствуют | данные отсутствуют |
| 4483 | 777325.91 | 1305120.59 | данные отсутствуют | данные отсутствуют |
| 4484 | 777323.63 | 1305115.35 | данные отсутствуют | данные отсутствуют |
| Государственный регистратор | | | ФГИС ЕГРН | |
| полное наименование должности | | | подпись | |
| | | | инициалы, фамилия | |

М.П.

| Земельный участок | | | | |
|--------------------------------|---------------|--|---|--|
| (вид объекта недвижимости) | | | | |
| Лист № ____ Раздела 4.2 | | Всего листов раздела 4.2 : ____ | | Всего разделов: ____ |
| 15.11.2021 № 99/2021/430772807 | | | | |
| Кадастровый номер: | | | 02:17:000000:182(единое землепользование) | |
| Номер точки | Координаты, м | | Описание закрепления на местности | Средняя квадратическая погрешность определения координат характерных точек границы части земельного участка, м |
| | X | Y | | |
| 1 | 2 | 3 | 4 | 5 |
| 4485 | 777323.6 | 1305115.31 | данные отсутствуют | данные отсутствуют |
| 4486 | 777323.58 | 1305115.3 | данные отсутствуют | данные отсутствуют |
| 4487 | 777319.6 | 1305114.01 | данные отсутствуют | данные отсутствуют |
| 4488 | 777319.57 | 1305114.01 | данные отсутствуют | данные отсутствуют |
| 4489 | 777319.54 | 1305114.02 | данные отсутствуют | данные отсутствуют |
| 4492 | 777310.85 | 1305123.61 | данные отсутствуют | данные отсутствуют |
| 4495 | 777278.7 | 1305095.34 | данные отсутствуют | данные отсутствуют |
| 4496 | 777232.67 | 1305075.61 | данные отсутствуют | данные отсутствуют |
| 4497 | 777196.5 | 1305065.74 | данные отсутствуют | данные отсутствуют |
| 4498 | 777150.47 | 1305082.18 | данные отсутствуют | данные отсутствуют |
| 4499 | 777104.44 | 1305085.47 | данные отсутствуют | данные отсутствуют |
| 4500 | 777037.19 | 1305057.3 | данные отсутствуют | данные отсутствуют |
| 4501 | 776991.15 | 1305007.98 | данные отсутствуют | данные отсутствуют |
| 4502 | 776948.41 | 1304988.26 | данные отсутствуют | данные отсутствуют |
| 4503 | 776862.91 | 1305004.7 | данные отсутствуют | данные отсутствуют |
| 4504 | 776836.46 | 1305025.28 | данные отсутствуют | данные отсутствуют |
| 4507 | 776816.92 | 1305017.04 | данные отсутствуют | данные отсутствуют |
| Государственный регистратор | | | ФГИС ЕГРН | |
| полное наименование должности | | | подпись | |
| | | | инициалы, фамилия | |

М.П.

| Земельный участок | | | | |
|--------------------------------|---------------|--|---|--|
| (вид объекта недвижимости) | | | | |
| Лист № ____ Раздела 4.2 | | Всего листов раздела 4.2 : ____ | | Всего разделов: ____ |
| 15.11.2021 № 99/2021/430772807 | | | | |
| Кадастровый номер: | | | 02:17:000000:182(единое землепользование) | |
| Номер точки | Координаты, м | | Описание закрепления на местности | Средняя квадратическая погрешность определения координат характерных точек границы части земельного участка, м |
| | X | Y | | |
| 1 | 2 | 3 | 4 | 5 |
| 4508 | 776816.9 | 1305017.03 | данные отсутствуют | данные отсутствуют |
| 4509 | 776811.49 | 1305016.48 | данные отсутствуют | данные отсутствуют |
| 4510 | 776775.77 | 1304998.12 | данные отсутствуют | данные отсутствуют |
| 4511 | 776762.61 | 1304986.61 | данные отсутствуют | данные отсутствуют |
| 4512 | 776721.51 | 1304998.12 | данные отсутствуют | данные отсутствуют |
| 4513 | 776703.43 | 1305004.7 | данные отсутствуют | данные отсутствуют |
| 4514 | 776685.35 | 1304980.03 | данные отсутствуют | данные отсутствуют |
| 4515 | 776632.74 | 1304975.1 | данные отсутствуют | данные отсутствуют |
| 4516 | 776592.87 | 1304934.21 | данные отсутствуют | данные отсутствуют |
| 4517 | 776563.28 | 1304924.34 | данные отсутствуют | данные отсутствуют |
| 4518 | 776528.75 | 1304930.92 | данные отсутствуют | данные отсутствуют |
| 4519 | 776458.06 | 1304940.79 | данные отсутствуют | данные отсутствуют |
| 4520 | 776392.29 | 1304944.07 | данные отсутствуют | данные отсутствуют |
| 4521 | 776342.97 | 1304940.79 | данные отсутствуют | данные отсутствуют |
| 4522 | 776288.72 | 1304925.99 | данные отсутствуют | данные отсутствуют |
| 4523 | 776273.34 | 1304915.93 | данные отсутствуют | данные отсутствуют |
| 4524 | 776271.61 | 1304911.83 | данные отсутствуют | данные отсутствуют |
| Государственный регистратор | | | ФГИС ЕГРН | |
| полное наименование должности | | | подпись | |
| | | | инициалы, фамилия | |

М.П.

Раздел 4.2

Выписка из Единого государственного реестра недвижимости об объекте недвижимости
Сведения о частях земельного участка

| Земельный участок | | | | |
|--------------------------------|---------------|--|---|--|
| (вид объекта недвижимости) | | | | |
| Лист № ____ Раздела 4.2 | | Всего листов раздела 4.2 : ____ | | Всего разделов: ____ |
| 15.11.2021 № 99/2021/430772807 | | | | |
| Кадастровый номер: | | | 02:17:000000:182(единое землепользование) | |
| Номер точки | Координаты, м | | Описание закрепления на местности | Средняя квадратическая погрешность определения координат характерных точек границы части земельного участка, м |
| | X | Y | | |
| 1 | 2 | 3 | 4 | 5 |
| 4525 | 776271.58 | 1304911.8 | данные отсутствуют | данные отсутствуют |
| 4526 | 776264.19 | 1304906.14 | данные отсутствуют | данные отсутствуют |
| 4527 | 776264.14 | 1304906.13 | данные отсутствуют | данные отсутствуют |
| 4529 | 776245.97 | 1304898.04 | данные отсутствуют | данные отсутствуют |
| 4530 | 776236.89 | 1304894.84 | данные отсутствуют | данные отсутствуют |
| 4534 | 776222.42 | 1304886.12 | данные отсутствуют | данные отсутствуют |
| 4535 | 776222.39 | 1304886.12 | данные отсутствуют | данные отсутствуют |
| 4536 | 776213.1 | 1304886.44 | данные отсутствуют | данные отсутствуют |
| 4537 | 776190.07 | 1304878.31 | данные отсутствуют | данные отсутствуют |
| 4538 | 776157.19 | 1304868.45 | данные отсутствуют | данные отсутствуют |
| 4539 | 776145.36 | 1304868.87 | данные отсутствуют | данные отсутствуют |
| 4540 | 776145.19 | 1304867.28 | данные отсутствуют | данные отсутствуют |
| 4541 | 776148.97 | 1304861.03 | данные отсутствуют | данные отсутствуют |
| 4542 | 776148.98 | 1304861.01 | данные отсутствуют | данные отсутствуют |
| 4543 | 776151.15 | 1304851.44 | данные отсутствуют | данные отсутствуют |
| 4544 | 776151.15 | 1304851.42 | данные отсутствуют | данные отсутствуют |
| 4545 | 776151.14 | 1304851.37 | данные отсутствуют | данные отсутствуют |
| Государственный регистратор | | | ФГИС ЕГРН | |
| полное наименование должности | | | подпись | |
| | | | инициалы, фамилия | |

М.П.

| Земельный участок | | | | |
|--------------------------------|---------------|--|---|--|
| (вид объекта недвижимости) | | | | |
| Лист № ____ Раздела 4.2 | | Всего листов раздела 4.2 : ____ | | Всего разделов: ____ |
| 15.11.2021 № 99/2021/430772807 | | | | |
| Кадастровый номер: | | | 02:17:000000:182(единое землепользование) | |
| Номер точки | Координаты, м | | Описание закрепления на местности | Средняя квадратическая погрешность определения координат характерных точек границы части земельного участка, м |
| | X | Y | | |
| 1 | 2 | 3 | 4 | 5 |
| 4546 | 776149.81 | 1304849.24 | данные отсутствуют | данные отсутствуют |
| 4547 | 776149.78 | 1304849.21 | данные отсутствуют | данные отсутствуют |
| 4548 | 776149.75 | 1304849.2 | данные отсутствуют | данные отсутствуют |
| 4549 | 776143.26 | 1304847.41 | данные отсутствуют | данные отсутствуют |
| 4550 | 776143.24 | 1304847.41 | данные отсутствуют | данные отсутствуют |
| 4551 | 776134.54 | 1304846.98 | данные отсутствуют | данные отсутствуют |
| 4552 | 776134.51 | 1304846.98 | данные отсутствуют | данные отсутствуют |
| 4553 | 776124.51 | 1304850.02 | данные отсутствуют | данные отсутствуют |
| 4554 | 776124.5 | 1304850.03 | данные отсутствуют | данные отсутствуют |
| 4555 | 776124.48 | 1304850.04 | данные отсутствуют | данные отсутствуют |
| 4556 | 776115.78 | 1304857 | данные отсутствуют | данные отсутствуют |
| 4557 | 776107.95 | 1304864.39 | данные отсутствуют | данные отсутствуют |
| 4558 | 776107.94 | 1304864.4 | данные отсутствуют | данные отсутствуют |
| 4559 | 776103.44 | 1304869.54 | данные отсутствуют | данные отсутствуют |
| 4560 | 776042.11 | 1304865.16 | данные отсутствуют | данные отсутствуют |
| 4561 | 776010.87 | 1304875.02 | данные отсутствуют | данные отсутствуют |
| 4562 | 775974.7 | 1304932.56 | данные отсутствуют | данные отсутствуют |
| Государственный регистратор | | | ФГИС ЕГРН | |
| полное наименование должности | | | подпись | |
| | | | инициалы, фамилия | |

М.П.

| Земельный участок | | | | |
|--------------------------------|---------------|--|---|--|
| (вид объекта недвижимости) | | | | |
| Лист № ____ Раздела 4.2 | | Всего листов раздела 4.2 : ____ | | Всего разделов: ____ |
| 15.11.2021 № 99/2021/430772807 | | | | |
| Кадастровый номер: | | | 02:17:000000:182(единое землепользование) | |
| Номер точки | Координаты, м | | Описание закрепления на местности | Средняя квадратическая погрешность определения координат характерных точек границы части земельного участка, м |
| | X | Y | | |
| 1 | 2 | 3 | 4 | 5 |
| 4563 | 775951.69 | 1304950.65 | данные отсутствуют | данные отсутствуют |
| 4564 | 775940.68 | 1304955.55 | данные отсутствуют | данные отсутствуют |
| 4565 | 775894.52 | 1304976.06 | данные отсутствуют | данные отсутствуют |
| 4566 | 775883.97 | 1304936.95 | данные отсутствуют | данные отсутствуют |
| 4567 | 775874.88 | 1304901.27 | данные отсутствуют | данные отсутствуют |
| 4568 | 775860.52 | 1304844.97 | данные отсутствуют | данные отсутствуют |
| 4795 | 778003.49 | 1305524.97 | данные отсутствуют | данные отсутствуют |
| 4796 | 777994 | 1305597.08 | данные отсутствуют | данные отсутствуют |
| 4797 | 777988.31 | 1305676.78 | данные отсутствуют | данные отсутствуют |
| 4806 | 777136.41 | 1304979.05 | данные отсутствуют | данные отсутствуют |
| 4806 | 777136.41 | 1304979.05 | данные отсутствуют | данные отсутствуют |
| 4807 | 777136.63 | 1304980.03 | данные отсутствуют | данные отсутствуют |
| 4808 | 777137.6 | 1304979.8 | данные отсутствуют | данные отсутствуют |
| 4809 | 777137.38 | 1304978.83 | данные отсутствуют | данные отсутствуют |
| 4810 | 777147.58 | 1305027.79 | данные отсутствуют | данные отсутствуют |
| 4810 | 777147.58 | 1305027.79 | данные отсутствуют | данные отсутствуют |
| 4811 | 777147.8 | 1305028.76 | данные отсутствуют | данные отсутствуют |
| Государственный регистратор | | | ФГИС ЕГРН | |
| полное наименование должности | | | подпись | |
| | | | инициалы, фамилия | |

М.П.

| Земельный участок | | | | |
|--------------------------------|---------------|--|---|--|
| (вид объекта недвижимости) | | | | |
| Лист № ____ Раздела 4.2 | | Всего листов раздела 4.2 : ____ | | Всего разделов: ____ |
| 15.11.2021 № 99/2021/430772807 | | | | |
| Кадастровый номер: | | | 02:17:000000:182(единое землепользование) | |
| Номер точки | Координаты, м | | Описание закрепления на местности | Средняя квадратическая погрешность определения координат характерных точек границы части земельного участка, м |
| | X | Y | | |
| 1 | 2 | 3 | 4 | 5 |
| 4812 | 777148.78 | 1305028.54 | данные отсутствуют | данные отсутствуют |
| 4813 | 777148.55 | 1305027.56 | данные отсутствуют | данные отсутствуют |
| 4818 | 777125.23 | 1304930.32 | данные отсутствуют | данные отсутствуют |
| 4818 | 777125.23 | 1304930.32 | данные отсутствуют | данные отсутствуют |
| 4819 | 777125.46 | 1304931.29 | данные отсутствуют | данные отсутствуют |
| 4820 | 777126.43 | 1304931.07 | данные отсутствуют | данные отсутствуют |
| 4821 | 777126.21 | 1304930.09 | данные отсутствуют | данные отсутствуют |
| 4830 | 777158.75 | 1305076.52 | данные отсутствуют | данные отсутствуют |
| 4830 | 777158.75 | 1305076.52 | данные отсутствуют | данные отсутствуют |
| 4831 | 777158.97 | 1305077.5 | данные отсутствуют | данные отсутствуют |
| 4832 | 777159.95 | 1305077.28 | данные отсутствуют | данные отсутствуют |
| 4833 | 777159.73 | 1305076.3 | данные отсутствуют | данные отсутствуют |
| 4992 | 775403.05 | 1305178.93 | данные отсутствуют | данные отсутствуют |
| 4992 | 775403.05 | 1305178.93 | данные отсутствуют | данные отсутствуют |
| 4993 | 775381.98 | 1305160.38 | данные отсутствуют | данные отсутствуют |
| 4994 | 775374.59 | 1305154.76 | данные отсутствуют | данные отсутствуют |
| 4995 | 775374.57 | 1305154.75 | данные отсутствуют | данные отсутствуют |
| Государственный регистратор | | | ФГИС ЕГРН | |
| полное наименование должности | | | подпись | |
| | | | инициалы, фамилия | |

М.П.

Раздел 4.2

Выписка из Единого государственного реестра недвижимости об объекте недвижимости
Сведения о частях земельного участка

| Земельный участок | | | | |
|--------------------------------|---------------|--|---|--|
| (вид объекта недвижимости) | | | | |
| Лист № ____ Раздела 4.2 | | Всего листов раздела 4.2 : ____ | | Всего разделов: ____ |
| 15.11.2021 № 99/2021/430772807 | | | | |
| Кадастровый номер: | | | 02:17:000000:182(единое землепользование) | |
| Номер точки | Координаты, м | | Описание закрепления на местности | Средняя квадратическая погрешность определения координат характерных точек границы части земельного участка, м |
| | X | Y | | |
| 1 | 2 | 3 | 4 | 5 |
| 4996 | 775354.46 | 1305148.29 | данные отсутствуют | данные отсутствуют |
| 4997 | 775354.42 | 1305148.29 | данные отсутствуют | данные отсутствуют |
| 4998 | 775348.5 | 1305149.02 | данные отсутствуют | данные отсутствуют |
| 4999 | 775334.98 | 1305152.37 | данные отсутствуют | данные отсутствуют |
| 5000 | 775299.75 | 1305153.51 | данные отсутствуют | данные отсутствуют |
| 5001 | 775277.69 | 1305162.79 | данные отсутствуют | данные отсутствуют |
| 5002 | 775240.55 | 1305161.63 | данные отсутствуют | данные отсутствуют |
| 5003 | 775206.88 | 1305147.7 | данные отсутствуют | данные отсутствуют |
| 5004 | 775191.54 | 1305129.31 | данные отсутствуют | данные отсутствуют |
| 5005 | 775193.91 | 1305123.18 | данные отсутствуют | данные отсутствуют |
| 5006 | 775193.61 | 1305122.51 | данные отсутствуют | данные отсутствуют |
| 5007 | 775174.29 | 1305103.49 | данные отсутствуют | данные отсутствуют |
| 5031 | 775824.44 | 1304798.3 | данные отсутствуют | данные отсутствуют |
| 5032 | 775796.58 | 1304802.94 | данные отсутствуют | данные отсутствуют |
| 5048 | 775795.42 | 1304855.18 | данные отсутствуют | данные отсутствуют |
| 5049 | 775794.26 | 1304870.27 | данные отсутствуют | данные отсутствуют |
| 5050 | 775731.57 | 1304855.18 | данные отсутствуют | данные отсутствуют |
| Государственный регистратор | | | ФГИС ЕГРН | |
| полное наименование должности | | | подпись | |
| | | | инициалы, фамилия | |

М.П.

| Земельный участок | | | | |
|--------------------------------|---------------|--|---|--|
| (вид объекта недвижимости) | | | | |
| Лист № ____ Раздела 4.2 | | Всего листов раздела 4.2 : ____ | | Всего разделов: ____ |
| 15.11.2021 № 99/2021/430772807 | | | | |
| Кадастровый номер: | | | 02:17:000000:182(единое землепользование) | |
| Номер точки | Координаты, м | | Описание закрепления на местности | Средняя квадратическая погрешность определения координат характерных точек границы части земельного участка, м |
| | X | Y | | |
| 1 | 2 | 3 | 4 | 5 |
| 5051 | 775694.43 | 1304867.94 | данные отсутствуют | данные отсутствуют |
| 5052 | 775639.87 | 1304908.57 | данные отсутствуют | данные отсутствуют |
| 5053 | 775610.85 | 1304935.27 | данные отсутствуют | данные отсутствуют |
| 5054 | 775572.54 | 1304970.1 | данные отсутствуют | данные отсутствуют |
| 5055 | 775572.54 | 1304982.87 | данные отсутствуют | данные отсутствуют |
| 5056 | 775557.45 | 1304994.47 | данные отсутствуют | данные отсутствуют |
| 5057 | 775549.32 | 1304974.74 | данные отсутствуют | данные отсутствуют |
| 5058 | 775533.07 | 1304943.4 | данные отсутствуют | данные отсутствуют |
| 5063 | 775382.17 | 1305010.73 | данные отсутствуют | данные отсутствуют |
| 5064 | 775365.91 | 1305042.07 | данные отсутствуют | данные отсутствуют |
| 5065 | 775333.41 | 1305116.36 | данные отсутствуют | данные отсутствуют |
| 5066 | 775319.48 | 1305146.54 | данные отсутствуют | данные отсутствуют |
| 5067 | 775354.31 | 1305129.13 | данные отсутствуют | данные отсутствуют |
| 5068 | 775406.54 | 1305163.95 | данные отсутствуют | данные отсутствуют |
| 5069 | 775338.21 | 1305055.65 | данные отсутствуют | данные отсутствуют |
| 5070 | 775220.29 | 1305144.48 | данные отсутствуют | данные отсутствуют |
| 5071 | 775183.84 | 1305090.73 | данные отсутствуют | данные отсутствуют |
| Государственный регистратор | | | ФГИС ЕГРН | |
| полное наименование должности | | | подпись | |
| | | | инициалы, фамилия | |

М.П.

| Земельный участок | | | | |
|--------------------------------|---------------|--|---|--|
| (вид объекта недвижимости) | | | | |
| Лист № ____ Раздела 4.2 | | Всего листов раздела 4.2 : ____ | | Всего разделов: ____ |
| 15.11.2021 № 99/2021/430772807 | | | | |
| Кадастровый номер: | | | 02:17:000000:182(единое землепользование) | |
| Номер точки | Координаты, м | | Описание закрепления на местности | Средняя квадратическая погрешность определения координат характерных точек границы части земельного участка, м |
| | X | Y | | |
| 1 | 2 | 3 | 4 | 5 |
| 5211 | 773325.86 | 1306534.66 | данные отсутствуют | данные отсутствуют |
| 5212 | 773228.56 | 1306558.76 | данные отсутствуют | данные отсутствуют |
| 5213 | 773159.7 | 1306573.14 | данные отсутствуют | данные отсутствуют |
| 5214 | 773082.96 | 1306571.4 | данные отсутствуют | данные отсутствуют |
| 5215 | 773087.11 | 1306533.04 | данные отсутствуют | данные отсутствуют |
| 5837 | 776541.51 | 1305258.11 | данные отсутствуют | данные отсутствуют |
| 5838 | 776548 | 1305209.43 | данные отсутствуют | данные отсутствуют |
| 5839 | 776550.08 | 1305209.73 | данные отсутствуют | данные отсутствуют |
| 5840 | 776576.62 | 1305182.16 | данные отсутствуют | данные отсутствуют |
| 5841 | 776633.79 | 1305184.21 | данные отсутствуют | данные отсутствуют |
| 5842 | 776663.39 | 1305145.42 | данные отсутствуют | данные отсутствуют |
| 5843 | 776680.74 | 1305196.46 | данные отсутствуют | данные отсутствуют |
| 5844 | 776731.78 | 1305220.96 | данные отсутствуют | данные отсутствуют |
| 5845 | 776841.01 | 1305252.6 | данные отсутствуют | данные отсутствуют |
| 5846 | 776858.36 | 1305284.24 | данные отсутствуют | данные отсутствуют |
| 5847 | 776866.53 | 1305284.24 | данные отсутствуют | данные отсутствуют |
| 5848 | 776858.36 | 1305252.6 | данные отсутствуют | данные отсутствуют |
| Государственный регистратор | | | ФГИС ЕГРН | |
| полное наименование должности | | | подпись | |
| | | | инициалы, фамилия | |

М.П.

| Земельный участок | | | | |
|--------------------------------|---------------|--|---|--|
| (вид объекта недвижимости) | | | | |
| Лист № ____ Раздела 4.2 | | Всего листов раздела 4.2 : ____ | | Всего разделов: ____ |
| 15.11.2021 № 99/2021/430772807 | | | | |
| Кадастровый номер: | | | 02:17:000000:182(единое землепользование) | |
| Номер точки | Координаты, м | | Описание закрепления на местности | Средняя квадратическая погрешность определения координат характерных точек границы части земельного участка, м |
| | X | Y | | |
| 1 | 2 | 3 | 4 | 5 |
| 5849 | 776887.97 | 1305256.68 | данные отсутствуют | данные отсутствуют |
| 5850 | 776899.2 | 1305240.35 | данные отсутствуют | данные отсутствуют |
| 5851 | 776915.53 | 1305244.43 | данные отсутствуют | данные отсутствуют |
| 5852 | 776964.53 | 1305280.16 | данные отсутствуют | данные отсутствуют |
| 5853 | 777016.59 | 1305284.24 | данные отсутствуют | данные отсутствуют |
| 5854 | 777040.07 | 1305241.37 | данные отсутствуют | данные отсутствуют |
| 5855 | 777046.19 | 1305215.85 | данные отсутствуют | данные отсутствуют |
| 5856 | 777060.48 | 1305175.02 | данные отсутствуют | данные отсутствуют |
| 5857 | 777072.73 | 1305115.81 | данные отсутствуют | данные отсутствуют |
| 5860 | 777102.16 | 1305115.23 | данные отсутствуют | данные отсутствуют |
| 5861 | 777148.19 | 1305111.94 | данные отсутствуют | данные отсутствуют |
| 5870 | 777205.7 | 1305123.32 | данные отсутствуют | данные отсутствуют |
| 5871 | 777205.74 | 1305123.31 | данные отсутствуют | данные отсутствуют |
| 5872 | 777214 | 1305118.1 | данные отсутствуют | данные отсутствуют |
| 5873 | 777214.03 | 1305118.07 | данные отсутствуют | данные отсутствуют |
| 5874 | 777214.04 | 1305118.03 | данные отсутствуют | данные отсутствуют |
| 5875 | 777214.91 | 1305109.31 | данные отсутствуют | данные отсутствуют |
| Государственный регистратор | | | ФГИС ЕГРН | |
| полное наименование должности | | | подпись | |
| | | | инициалы, фамилия | |

М.П.

Раздел 4.2

Выписка из Единого государственного реестра недвижимости об объекте недвижимости
Сведения о частях земельного участка

| Земельный участок | | | | |
|--------------------------------|---------------|--|---|--|
| (вид объекта недвижимости) | | | | |
| Лист № ____ Раздела 4.2 | | Всего листов раздела 4.2 : ____ | | Всего разделов: ____ |
| 15.11.2021 № 99/2021/430772807 | | | | |
| Кадастровый номер: | | | 02:17:000000:182(единое землепользование) | |
| Номер точки | Координаты, м | | Описание закрепления на местности | Средняя квадратическая погрешность определения координат характерных точек границы части земельного участка, м |
| | X | Y | | |
| 1 | 2 | 3 | 4 | 5 |
| 5876 | 777214.9 | 1305109.26 | данные отсутствуют | данные отсутствуют |
| 5878 | 777209.5 | 1305099.67 | данные отсутствуют | данные отсутствуют |
| 5879 | 777230.39 | 1305105.37 | данные отсутствуют | данные отсутствуют |
| 5880 | 777276.42 | 1305125.1 | данные отсутствуют | данные отсутствуют |
| 5881 | 777306.02 | 1305167.84 | данные отсутствуют | данные отсутствуют |
| 5882 | 777308.38 | 1305174.32 | данные отсутствуют | данные отсутствуют |
| 5883 | 777306.94 | 1305176.67 | данные отсутствуют | данные отсутствуют |
| 5893 | 777319.17 | 1305204.01 | данные отсутствуют | данные отсутствуют |
| 5894 | 777352.05 | 1305200.72 | данные отсутствуют | данные отсутствуют |
| 5901 | 777371.89 | 1305174.57 | данные отсутствуют | данные отсутствуют |
| 5902 | 777371.9 | 1305174.56 | данные отсутствуют | данные отсутствуют |
| 5906 | 777398.1 | 1305162.25 | данные отсутствуют | данные отсутствуют |
| 5907 | 777398.42 | 1305162.6 | данные отсутствуют | данные отсутствуют |
| 5908 | 777398.45 | 1305162.62 | данные отсутствуют | данные отсутствуют |
| 5917 | 777440.83 | 1305184.28 | данные отсутствуют | данные отсутствуют |
| 5918 | 777470.42 | 1305213.88 | данные отсутствуют | данные отсутствуют |
| 5919 | 777483.58 | 1305223.74 | данные отсутствуют | данные отсутствуют |
| Государственный регистратор | | | ФГИС ЕГРН | |
| полное наименование должности | | | подпись | |
| | | | инициалы, фамилия | |

М.П.

| Земельный участок | | | | |
|--------------------------------|---------------|--|---|--|
| (вид объекта недвижимости) | | | | |
| Лист № ____ Раздела 4.2 | | Всего листов раздела 4.2 : ____ | | Всего разделов: ____ |
| 15.11.2021 № 99/2021/430772807 | | | | |
| Кадастровый номер: | | | 02:17:000000:182(единое землепользование) | |
| Номер точки | Координаты, м | | Описание закрепления на местности | Средняя квадратическая погрешность определения координат характерных точек границы части земельного участка, м |
| | X | Y | | |
| 1 | 2 | 3 | 4 | 5 |
| 5920 | 777513.17 | 1305233.6 | данные отсутствуют | данные отсутствуют |
| 5921 | 777549.34 | 1305233.6 | данные отсутствуют | данные отсутствуют |
| 5922 | 777588.8 | 1305227.03 | данные отсутствуют | данные отсутствуют |
| 5923 | 777603 | 1305248.33 | данные отсутствуют | данные отсутствуют |
| 5924 | 777646.6 | 1305311.05 | данные отсутствуют | данные отсутствуют |
| 5925 | 777648.44 | 1305368.01 | данные отсутствуют | данные отсутствуют |
| 5926 | 777661.14 | 1305421.03 | данные отсутствуют | данные отсутствуют |
| 5927 | 777671 | 1305467.06 | данные отсутствуют | данные отсутствуют |
| 5934 | 777720.32 | 1305453.91 | данные отсутствуют | данные отсутствуют |
| 5935 | 777710.91 | 1305480.08 | данные отсутствуют | данные отсутствуют |
| 5936 | 777717.04 | 1305506.52 | данные отсутствуют | данные отсутствуют |
| 5937 | 777729.28 | 1305529.69 | данные отсутствуют | данные отсутствуют |
| 5938 | 777714.58 | 1305570.11 | данные отсутствуют | данные отсутствуют |
| 5939 | 777736.76 | 1305611.74 | данные отсутствуют | данные отсутствуют |
| 5940 | 777792.66 | 1305582.15 | данные отсутствуют | данные отсутствуют |
| 5941 | 777827.49 | 1305589.61 | данные отсутствуют | данные отсутствуют |
| 5942 | 777832.33 | 1305592.56 | данные отсутствуют | данные отсутствуют |
| Государственный регистратор | | | ФГИС ЕГРН | |
| полное наименование должности | | | подпись | |
| | | | инициалы, фамилия | |

М.П.

| Земельный участок | | | | |
|--------------------------------|---------------|--|---|--|
| (вид объекта недвижимости) | | | | |
| Лист № ____ Раздела 4.2 | | Всего листов раздела 4.2 : ____ | | Всего разделов: ____ |
| 15.11.2021 № 99/2021/430772807 | | | | |
| Кадастровый номер: | | | 02:17:000000:182(единое землепользование) | |
| Номер точки | Координаты, м | | Описание закрепления на местности | Средняя квадратическая погрешность определения координат характерных точек границы части земельного участка, м |
| | X | Y | | |
| 1 | 2 | 3 | 4 | 5 |
| 5943 | 777832.36 | 1305592.57 | данные отсутствуют | данные отсутствуют |
| 5944 | 777839.2 | 1305593.55 | данные отсутствуют | данные отсутствуют |
| 5945 | 777845.27 | 1305611.74 | данные отсутствуют | данные отсутствуют |
| 5946 | 777894.6 | 1305618.31 | данные отсутствуют | данные отсутствуют |
| 5947 | 777892.25 | 1305628.2 | данные отсутствуют | данные отсутствуют |
| 5948 | 777887.57 | 1305630.24 | данные отсутствуют | данные отсутствуют |
| 5949 | 777877.57 | 1305633.27 | данные отсутствуют | данные отсутствуют |
| 5950 | 777877.56 | 1305633.28 | данные отсутствуют | данные отсутствуют |
| 5951 | 777877.53 | 1305633.3 | данные отсутствуют | данные отсутствуют |
| 5952 | 777871.44 | 1305640.69 | данные отсутствуют | данные отсутствуют |
| 5953 | 777871.43 | 1305640.71 | данные отсутствуют | данные отсутствуют |
| 5954 | 777871.42 | 1305640.75 | данные отсутствуют | данные отсутствуют |
| 5955 | 777871.42 | 1305640.78 | данные отсутствуют | данные отсутствуют |
| 5956 | 777874.46 | 1305649.92 | данные отсутствуют | данные отсутствуют |
| 5957 | 777874.47 | 1305649.93 | данные отсутствуют | данные отсутствуют |
| 5958 | 777874.5 | 1305649.97 | данные отсутствуют | данные отсутствуют |
| 5959 | 777882.77 | 1305654.75 | данные отсутствуют | данные отсутствуют |
| Государственный регистратор | | | ФГИС ЕГРН | |
| полное наименование должности | | | подпись | |
| | | | инициалы, фамилия | |

М.П.

| Земельный участок | | | | |
|--------------------------------|---------------|--|---|--|
| (вид объекта недвижимости) | | | | |
| Лист № ____ Раздела 4.2 | | Всего листов раздела 4.2 : ____ | | Всего разделов: ____ |
| 15.11.2021 № 99/2021/430772807 | | | | |
| Кадастровый номер: | | | 02:17:000000:182(единое землепользование) | |
| Номер точки | Координаты, м | | Описание закрепления на местности | Средняя квадратическая погрешность определения координат характерных точек границы части земельного участка, м |
| | X | Y | | |
| 1 | 2 | 3 | 4 | 5 |
| 5960 | 777882.8 | 1305654.76 | данные отсутствуют | данные отсутствуют |
| 5961 | 777888.16 | 1305655.27 | данные отсутствуют | данные отсутствуют |
| 5962 | 777891.3 | 1305677.5 | данные отсутствуют | данные отсутствуют |
| 5963 | 777940.62 | 1305680.79 | данные отсутствуют | данные отсутствуют |
| 5964 | 777953.78 | 1305703.81 | данные отсутствуют | данные отсутствуют |
| 5965 | 777965.95 | 1305722.07 | данные отсутствуют | данные отсутствуют |
| 5966 | 777925.37 | 1305775.46 | данные отсутствуют | данные отсутствуют |
| 5967 | 777924.15 | 1305774.76 | данные отсутствуют | данные отсутствуют |
| 5968 | 777900.3 | 1305807.29 | данные отсутствуют | данные отсутствуют |
| 6020 | 777171.38 | 1305130.39 | данные отсутствуют | данные отсутствуют |
| 6020 | 777171.38 | 1305130.39 | данные отсутствуют | данные отсутствуют |
| 6021 | 777171.15 | 1305131.36 | данные отсутствуют | данные отсутствуют |
| 6022 | 777172.12 | 1305131.59 | данные отсутствуют | данные отсутствуют |
| 6023 | 777172.35 | 1305130.62 | данные отсутствуют | данные отсутствуют |
| 6056 | 777160.04 | 1305179.09 | данные отсутствуют | данные отсутствуют |
| 6056 | 777160.04 | 1305179.09 | данные отсутствуют | данные отсутствуют |
| 6057 | 777159.82 | 1305180.06 | данные отсутствуют | данные отсутствуют |
| Государственный регистратор | | | ФГИС ЕГРН | |
| полное наименование должности | | | подпись | |
| | | | инициалы, фамилия | |

М.П.

Раздел 4.2

Выписка из Единого государственного реестра недвижимости об объекте недвижимости
Сведения о частях земельного участка

| Земельный участок | | | | |
|--------------------------------|---------------|--|---|--|
| (вид объекта недвижимости) | | | | |
| Лист № ____ Раздела 4.2 | | Всего листов раздела 4.2 : ____ | | Всего разделов: ____ |
| 15.11.2021 № 99/2021/430772807 | | | | |
| Кадастровый номер: | | | 02:17:000000:182(единое землепользование) | |
| Номер точки | Координаты, м | | Описание закрепления на местности | Средняя квадратическая погрешность определения координат характерных точек границы части земельного участка, м |
| | X | Y | | |
| 1 | 2 | 3 | 4 | 5 |
| 6058 | 777160.79 | 1305180.29 | данные отсутствуют | данные отсутствуют |
| 6059 | 777161.02 | 1305179.32 | данные отсутствуют | данные отсутствуют |
| 6068 | 777126.04 | 1305325.18 | данные отсутствуют | данные отсутствуют |
| 6068 | 777126.04 | 1305325.18 | данные отсутствуют | данные отсутствуют |
| 6069 | 777125.81 | 1305326.16 | данные отсутствуют | данные отсутствуют |
| 6070 | 777126.78 | 1305326.38 | данные отсутствуют | данные отсутствуют |
| 6071 | 777127.01 | 1305325.41 | данные отсутствуют | данные отсутствуют |
| 6088 | 777148.71 | 1305227.79 | данные отсутствуют | данные отсутствуют |
| 6088 | 777148.71 | 1305227.79 | данные отсутствуют | данные отсутствуют |
| 6089 | 777148.48 | 1305228.76 | данные отсутствуют | данные отсутствуют |
| 6090 | 777149.45 | 1305228.99 | данные отсутствуют | данные отсутствуют |
| 6091 | 777149.68 | 1305228.01 | данные отсутствуют | данные отсутствуют |
| 6264 | 777137.37 | 1305276.48 | данные отсутствуют | данные отсутствуют |
| 6264 | 777137.37 | 1305276.48 | данные отсутствуют | данные отсутствуют |
| 6265 | 777137.15 | 1305277.46 | данные отсутствуют | данные отсутствуют |
| 6266 | 777138.12 | 1305277.69 | данные отсутствуют | данные отсутствуют |
| 6267 | 777138.35 | 1305276.71 | данные отсутствуют | данные отсутствуют |
| Государственный регистратор | | | ФГИС ЕГРН | |
| полное наименование должности | | | подпись | |
| | | | инициалы, фамилия | |

М.П.

| Земельный участок | | | | |
|--------------------------------|---------------|--|---|--|
| (вид объекта недвижимости) | | | | |
| Лист № ____ Раздела 4.2 | | Всего листов раздела 4.2 : ____ | | Всего разделов: ____ |
| 15.11.2021 № 99/2021/430772807 | | | | |
| Кадастровый номер: | | | 02:17:000000:182(единое землепользование) | |
| Номер точки | Координаты, м | | Описание закрепления на местности | Средняя квадратическая погрешность определения координат характерных точек границы части земельного участка, м |
| | X | Y | | |
| 1 | 2 | 3 | 4 | 5 |
| 8691 | 777665.51 | 1305303.46 | данные отсутствуют | данные отсутствуют |
| 8691 | 777665.51 | 1305303.46 | данные отсутствуют | данные отсутствуют |
| 8692 | 777681.28 | 1305295.7 | данные отсутствуют | данные отсутствуют |
| 8693 | 777674.84 | 1305295.27 | данные отсутствуют | данные отсутствуют |
| 8694 | 777667.85 | 1305298.28 | данные отсутствуют | данные отсутствуют |
| 8695 | 777709.02 | 1305257.96 | данные отсутствуют | данные отсутствуют |
| 8695 | 777709.02 | 1305257.96 | данные отсутствуют | данные отсутствуют |
| 8696 | 777718.99 | 1305248.71 | данные отсутствуют | данные отсутствуют |
| 8697 | 777719.01 | 1305249.35 | данные отсутствуют | данные отсутствуют |
| 8698 | 777716.95 | 1305255.55 | данные отсутствуют | данные отсутствуют |
| 8699 | 777713.27 | 1305258.96 | данные отсутствуют | данные отсутствуют |
| 8700 | 777940.3 | 1305654.78 | данные отсутствуют | данные отсутствуют |
| 8700 | 777940.3 | 1305654.78 | данные отсутствуют | данные отсутствуют |
| 8701 | 777918.28 | 1305624.61 | данные отсутствуют | данные отсутствуют |
| 8702 | 777927.24 | 1305630.52 | данные отсутствуют | данные отсутствуют |
| 8703 | 777937.87 | 1305633.65 | данные отсутствуют | данные отсутствуют |
| 8704 | 777943.77 | 1305640.13 | данные отсутствуют | данные отсутствуют |
| Государственный регистратор | | | ФГИС ЕГРН | |
| полное наименование должности | | | подпись | |
| | | | инициалы, фамилия | |

М.П.

| Земельный участок | | | | |
|--------------------------------|---------------|--|---|--|
| (вид объекта недвижимости) | | | | |
| Лист № ____ Раздела 4.2 | | Всего листов раздела 4.2 : ____ | | Всего разделов: ____ |
| 15.11.2021 № 99/2021/430772807 | | | | |
| Кадастровый номер: | | | 02:17:000000:182(единое землепользование) | |
| Номер точки | Координаты, м | | Описание закрепления на местности | Средняя квадратическая погрешность определения координат характерных точек границы части земельного участка, м |
| | X | Y | | |
| 1 | 2 | 3 | 4 | 5 |
| 8705 | 777944.63 | 1305647.28 | данные отсутствуют | данные отсутствуют |
| 8706 | 777717.08 | 1305236.04 | данные отсутствуют | данные отсутствуют |
| 8706 | 777717.08 | 1305236.04 | данные отсутствуют | данные отсутствуют |
| 8707 | 777713.06 | 1305231.68 | данные отсутствуют | данные отсутствуют |
| 8708 | 777689.67 | 1305423.39 | данные отсутствуют | данные отсутствуют |
| 8708 | 777689.67 | 1305423.39 | данные отсутствуют | данные отсутствуют |
| 8709 | 777689.78 | 1305421.09 | данные отсутствуют | данные отсутствуют |
| 8710 | 777689.78 | 1305423.11 | данные отсутствуют | данные отсутствуют |
| 8711 | 777689.78 | 1305420.16 | данные отсутствуют | данные отсутствуют |
| 8711 | 777689.78 | 1305420.16 | данные отсутствуют | данные отсутствуют |
| 8712 | 777688.79 | 1305418.58 | данные отсутствуют | данные отсутствуют |
| 8713 | 777689.78 | 1305419.5 | данные отсутствуют | данные отсутствуют |
| 8714 | 777695.08 | 1305270.43 | данные отсутствуют | данные отсутствуют |
| 8714 | 777695.08 | 1305270.43 | данные отсутствуют | данные отсутствуют |
| 8715 | 777693.68 | 1305259.91 | данные отсутствуют | данные отсутствуют |
| 8716 | 777690.68 | 1305263.71 | данные отсутствуют | данные отсутствуют |
| 8717 | 777678.71 | 1305434.26 | данные отсутствуют | данные отсутствуют |
| Государственный регистратор | | | ФГИС ЕГРН | |
| полное наименование должности | | | подпись | |
| | | | инициалы, фамилия | |

М.П.

| Земельный участок | | | | |
|--------------------------------|---------------|--|---|--|
| (вид объекта недвижимости) | | | | |
| Лист № ____ Раздела 4.2 | | Всего листов раздела 4.2 : ____ | | Всего разделов: ____ |
| 15.11.2021 № 99/2021/43072807 | | | | |
| Кадастровый номер: | | | 02:17:000000:182(единое землепользование) | |
| Номер точки | Координаты, м | | Описание закрепления на местности | Средняя квадратическая погрешность определения координат характерных точек границы части земельного участка, м |
| | X | Y | | |
| 1 | 2 | 3 | 4 | 5 |
| 8717 | 777678.71 | 1305434.26 | данные отсутствуют | данные отсутствуют |
| 8718 | 777686.29 | 1305431.84 | данные отсутствуют | данные отсутствуют |
| 8719 | 777681.94 | 1305432.74 | данные отсутствуют | данные отсутствуют |
| 8720 | 777620.89 | 1305194.46 | данные отсутствуют | данные отсутствуют |
| 8720 | 777620.89 | 1305194.46 | данные отсутствуют | данные отсутствуют |
| 8721 | 777618.27 | 1305188.25 | данные отсутствуют | данные отсутствуют |
| 8722 | 777620.01 | 1305191 | данные отсутствуют | данные отсутствуют |
| 8723 | 777610.13 | 1305173.02 | данные отсутствуют | данные отсутствуют |
| 8723 | 777610.13 | 1305173.02 | данные отсутствуют | данные отсутствуют |
| 8724 | 777598.6 | 1305167.51 | данные отсутствуют | данные отсутствуют |
| 8725 | 777601.88 | 1305166.65 | данные отсутствуют | данные отсутствуют |
| 8726 | 777608.05 | 1305168.71 | данные отсутствуют | данные отсутствуют |
| 8727 | 777609.89 | 1305170.09 | данные отсутствуют | данные отсутствуют |
| 8728 | 777546.75 | 1305131.87 | данные отсутствуют | данные отсутствуют |
| 8728 | 777546.75 | 1305131.87 | данные отсутствуют | данные отсутствуют |
| 8729 | 777543.94 | 1305124.42 | данные отсутствуют | данные отсутствуют |
| 8730 | 777550.98 | 1305119.56 | данные отсутствуют | данные отсутствуют |
| Государственный регистратор | | | ФГИС ЕГРН | |
| полное наименование должности | | | подпись | |
| | | | инициалы, фамилия | |

М.П.

Раздел 4.2

Выписка из Единого государственного реестра недвижимости об объекте недвижимости
Сведения о частях земельного участка

| Земельный участок | | | | |
|--------------------------------|---------------|--|---|--|
| (вид объекта недвижимости) | | | | |
| Лист № ____ Раздела 4.2 | | Всего листов раздела 4.2 : ____ | | Всего разделов: ____ |
| 15.11.2021 № 99/2021/43072807 | | | | |
| Кадастровый номер: | | | 02:17:000000:182(единое землепользование) | |
| Номер точки | Координаты, м | | Описание закрепления на местности | Средняя квадратическая погрешность определения координат характерных точек границы части земельного участка, м |
| | X | Y | | |
| 1 | 2 | 3 | 4 | 5 |
| 8731 | 777550.73 | 1305125.01 | данные отсутствуют | данные отсутствуют |
| 8732 | 777548.08 | 1305168.16 | данные отсутствуют | данные отсутствуют |
| 8732 | 777548.08 | 1305168.16 | данные отсутствуют | данные отсутствуют |
| 8733 | 777542.35 | 1305167.73 | данные отсутствуют | данные отсутствуют |
| 8734 | 777579.76 | 1305170.97 | данные отсутствуют | данные отсутствуют |
| 8734 | 777579.76 | 1305170.97 | данные отсутствуют | данные отсутствуют |
| 8735 | 777563.4 | 1305167.57 | данные отсутствуют | данные отсутствуют |
| 8736 | 777570.18 | 1305166.94 | данные отсутствуют | данные отсутствуют |
| 8737 | 777500.44 | 1305111.59 | данные отсутствуют | данные отсутствуют |
| 8737 | 777500.44 | 1305111.59 | данные отсутствуют | данные отсутствуют |
| 8738 | 777472.6 | 1305103.65 | данные отсутствуют | данные отсутствуют |
| 8739 | 777474.96 | 1305100.46 | данные отсутствуют | данные отсутствуют |
| 8740 | 777485.92 | 1305097.72 | данные отсутствуют | данные отсутствуют |
| 8741 | 777492.75 | 1305098.02 | данные отсутствуют | данные отсутствуют |
| 8742 | 777498.12 | 1305101.69 | данные отсутствуют | данные отсутствуют |
| 8743 | 777500.5 | 1305110.04 | данные отсутствуют | данные отсутствуют |
| 8744 | 777466.11 | 1305108.71 | данные отсутствуют | данные отсутствуют |
| Государственный регистратор | | | ФГИС ЕГРН | |
| полное наименование должности | | | подпись | |
| | | | инициалы, фамилия | |

М.П.

| Земельный участок | | | | |
|--------------------------------|---------------|--|---|--|
| (вид объекта недвижимости) | | | | |
| Лист № ____ Раздела 4.2 | | Всего листов раздела 4.2 : ____ | | Всего разделов: ____ |
| 15.11.2021 № 99/2021/430772807 | | | | |
| Кадастровый номер: | | | 02:17:000000:182(единое землепользование) | |
| Номер точки | Координаты, м | | Описание закрепления на местности | Средняя квадратическая погрешность определения координат характерных точек границы части земельного участка, м |
| | X | Y | | |
| 1 | 2 | 3 | 4 | 5 |
| 8744 | 777466.11 | 1305108.71 | данные отсутствуют | данные отсутствуют |
| 8745 | 777460.55 | 1305113.59 | данные отсутствуют | данные отсутствуют |
| 8746 | 777461.88 | 1305110.11 | данные отсутствуют | данные отсутствуют |
| 8747 | 777452.12 | 1305126.72 | данные отсутствуют | данные отсутствуют |
| 8747 | 777452.12 | 1305126.72 | данные отсутствуют | данные отсутствуют |
| 8748 | 777433.78 | 1305124.34 | данные отсутствуют | данные отсутствуют |
| 8749 | 777440.63 | 1305123.57 | данные отсутствуют | данные отсутствуют |
| 8750 | 777449.26 | 1305126.23 | данные отсутствуют | данные отсутствуют |
| 8751 | 777414.33 | 1305133.8 | данные отсутствуют | данные отсутствуют |
| 8751 | 777414.33 | 1305133.8 | данные отсутствуют | данные отсутствуют |
| 8752 | 777414.02 | 1305134.16 | данные отсутствуют | данные отсутствуют |
| 8753 | 777414.18 | 1305133.94 | данные отсутствуют | данные отсутствуют |
| 8754 | 777312.52 | 1305120.28 | данные отсутствуют | данные отсутствуют |
| 8754 | 777312.52 | 1305120.28 | данные отсутствуют | данные отсутствуют |
| 8755 | 777309.4 | 1305125.61 | данные отсутствуют | данные отсутствуют |
| 8756 | 777311.58 | 1305120.93 | данные отсутствуют | данные отсутствуют |
| 8757 | 776856.66 | 1305009.56 | данные отсутствуют | данные отсутствуют |
| Государственный регистратор | | | ФГИС ЕГРН | |
| полное наименование должности | | | подпись | |
| | | | инициалы, фамилия | |

М.П.

| Земельный участок | | | | |
|--------------------------------|---------------|--|---|--|
| (вид объекта недвижимости) | | | | |
| Лист № ____ Раздела 4.2 | | Всего листов раздела 4.2 : ____ | | Всего разделов: ____ |
| 15.11.2021 № 99/2021/430772807 | | | | |
| Кадастровый номер: | | | 02:17:000000:182(единое землепользование) | |
| Номер точки | Координаты, м | | Описание закрепления на местности | Средняя квадратическая погрешность определения координат характерных точек границы части земельного участка, м |
| | X | Y | | |
| 1 | 2 | 3 | 4 | 5 |
| 8757 | 776856.66 | 1305009.56 | данные отсутствуют | данные отсутствуют |
| 8758 | 776852.21 | 1305013.03 | данные отсутствуют | данные отсутствуют |
| 8759 | 776852.21 | 1305011.82 | данные отсутствуют | данные отсутствуют |
| 8760 | 776854.77 | 1305009.03 | данные отсутствуют | данные отсутствуют |
| 8761 | 776254.68 | 1304903.74 | данные отсутствуют | данные отсутствуют |
| 8761 | 776254.68 | 1304903.74 | данные отсутствуют | данные отсутствуют |
| 8762 | 776232.06 | 1304889.69 | данные отсутствуют | данные отсутствуют |
| 8763 | 776242.12 | 1304892.25 | данные отсутствуют | данные отсутствуют |
| 8764 | 776252.27 | 1304898.73 | данные отсутствуют | данные отсутствуют |
| 8765 | 776222.44 | 1304886.13 | данные отсутствуют | данные отсутствуют |
| 8765 | 776222.44 | 1304886.13 | данные отсутствуют | данные отсутствуют |
| 8766 | 776188.72 | 1304877.9 | данные отсутствуют | данные отсутствуют |
| 8767 | 776195.08 | 1304874.77 | данные отсутствуют | данные отсутствуют |
| 8768 | 776203.63 | 1304873.59 | данные отсутствуют | данные отсутствуют |
| 8769 | 776211.73 | 1304879.81 | данные отсутствуют | данные отсутствуют |
| 8770 | 777974.22 | 1305674.37 | данные отсутствуют | данные отсутствуют |
| 8770 | 777974.22 | 1305674.37 | данные отсутствуют | данные отсутствуют |
| Государственный регистратор | | | ФГИС ЕГРН | |
| полное наименование должности | | | подпись | |
| | | | инициалы, фамилия | |

М.П.

| Земельный участок | | | | |
|--------------------------------|---------------|--|---|--|
| (вид объекта недвижимости) | | | | |
| Лист № ____ Раздела 4.2 | | Всего листов раздела 4.2 : ____ | | Всего разделов: ____ |
| 15.11.2021 № 99/2021/430772807 | | | | |
| Кадастровый номер: | | | 02:17:000000:182(единое землепользование) | |
| Номер точки | Координаты, м | | Описание закрепления на местности | Средняя квадратическая погрешность определения координат характерных точек границы части земельного участка, м |
| | X | Y | | |
| 1 | 2 | 3 | 4 | 5 |
| 8771 | 777964.09 | 1305669.81 | данные отсутствуют | данные отсутствуют |
| 8772 | 777961.35 | 1305668.52 | данные отсутствуют | данные отсутствуют |
| 8773 | 777955.68 | 1305669.13 | данные отсутствуют | данные отсутствуют |
| 8774 | 777953.29 | 1305670.9 | данные отсутствуют | данные отсутствуют |
| 8775 | 777943.34 | 1305655.42 | данные отсутствуют | данные отсутствуют |
| 8776 | 777947.67 | 1305647.42 | данные отсутствуют | данные отсутствуют |
| 8777 | 777946.31 | 1305638.46 | данные отсутствуют | данные отсутствуют |
| 8778 | 777939.12 | 1305630.89 | данные отсутствуют | данные отсутствуют |
| 8779 | 777928.3 | 1305627.71 | данные отсутствуют | данные отсутствуют |
| 8780 | 777915.66 | 1305619.29 | данные отсутствуют | данные отсутствуют |
| 8781 | 777914.83 | 1305618.87 | данные отсутствуют | данные отсутствуют |
| 8782 | 777735.99 | 1305438.14 | данные отсутствуют | данные отсутствуют |
| 8783 | 777734.31 | 1305434 | данные отсутствуют | данные отсутствуют |
| 8784 | 777734.05 | 1305433.25 | данные отсутствуют | данные отсутствуют |
| 8785 | 777732.85 | 1305429.8 | данные отсутствуют | данные отсутствуют |
| 8786 | 777731.93 | 1305427.14 | данные отсутствуют | данные отсутствуют |
| 8787 | 777727.22 | 1305426.2 | данные отсутствуют | данные отсутствуют |
| Государственный регистратор | | | ФГИС ЕГРН | |
| полное наименование должности | | | подпись | |
| | | | инициалы, фамилия | |

М.П.

Раздел 4.2

Выписка из Единого государственного реестра недвижимости об объекте недвижимости
Сведения о частях земельного участка

| Земельный участок | | | | |
|--------------------------------|---------------|--|---|--|
| (вид объекта недвижимости) | | | | |
| Лист № ____ Раздела 4.2 | | Всего листов раздела 4.2 : ____ | | Всего разделов: ____ |
| 15.11.2021 № 99/2021/430772807 | | | | |
| Кадастровый номер: | | | 02:17:000000:182(единое землепользование) | |
| Номер точки | Координаты, м | | Описание закрепления на местности | Средняя квадратическая погрешность определения координат характерных точек границы части земельного участка, м |
| | X | Y | | |
| 1 | 2 | 3 | 4 | 5 |
| 8788 | 777720.35 | 1305428.61 | данные отсутствуют | данные отсутствуют |
| 8789 | 777718.24 | 1305431.12 | данные отсутствуют | данные отсутствуют |
| 8790 | 777675.85 | 1305439.77 | данные отсутствуют | данные отсутствуют |
| 8791 | 777676.5 | 1305438.2 | данные отсутствуют | данные отсутствуют |
| 8792 | 777682.95 | 1305435.57 | данные отсутствуют | данные отсутствуют |
| 8793 | 777688.77 | 1305433.71 | данные отсутствуют | данные отсутствуют |
| 8794 | 777692.78 | 1305423.4 | данные отсутствуют | данные отсутствуют |
| 8795 | 777692.3 | 1305417.75 | данные отсутствуют | данные отсутствуют |
| 8796 | 777686.96 | 1305413.15 | данные отсутствуют | данные отсутствуют |
| 8797 | 777677.77 | 1305411.92 | данные отсутствуют | данные отсутствуют |
| 8798 | 777676.47 | 1305412.39 | данные отсутствуют | данные отсутствуют |
| 8799 | 777666.28 | 1305377.62 | данные отсутствуют | данные отсутствуют |
| 8800 | 777671.96 | 1305365.21 | данные отсутствуют | данные отсутствуют |
| 8801 | 777675.51 | 1305346.99 | данные отсутствуют | данные отсутствуют |
| 8802 | 777671.32 | 1305331.18 | данные отсутствуют | данные отсутствуют |
| 8803 | 777669.7 | 1305315.32 | данные отсутствуют | данные отсутствуют |
| 8804 | 777668.14 | 1305304.4 | данные отсутствуют | данные отсутствуют |
| Государственный регистратор | | | ФГИС ЕГРН | |
| полное наименование должности | | | подпись | |
| | | | инициалы, фамилия | |

М.П.

| Земельный участок | | | | |
|--------------------------------|---------------|--|---|--|
| (вид объекта недвижимости) | | | | |
| Лист № ____ Раздела 4.2 | | Всего листов раздела 4.2 : ____ | | Всего разделов: ____ |
| 15.11.2021 № 99/2021/430772807 | | | | |
| Кадастровый номер: | | | 02:17:000000:182(единое землепользование) | |
| Номер точки | Координаты, м | | Описание закрепления на местности | Средняя квадратическая погрешность определения координат характерных точек границы части земельного участка, м |
| | X | Y | | |
| 1 | 2 | 3 | 4 | 5 |
| 8805 | 777670.27 | 1305300.15 | данные отсутствуют | данные отсутствуют |
| 8806 | 777675.57 | 1305298.2 | данные отсутствуют | данные отсутствуют |
| 8807 | 777688.34 | 1305299.12 | данные отсутствуют | данные отсутствуют |
| 8808 | 777698.3 | 1305296.65 | данные отсутствуют | данные отсутствуют |
| 8809 | 777705.44 | 1305287.4 | данные отсутствуют | данные отсутствуют |
| 8810 | 777705.77 | 1305279.49 | данные отсутствуют | данные отсутствуют |
| 8811 | 777699.32 | 1305271.43 | данные отсутствуют | данные отсутствуют |
| 8812 | 777693.88 | 1305263.12 | данные отсутствуют | данные отсутствуют |
| 8813 | 777697.39 | 1305259.84 | данные отсутствуют | данные отсутствуют |
| 8814 | 777704.1 | 1305259.84 | данные отсутствуют | данные отсутствуют |
| 8815 | 777714.72 | 1305261.71 | данные отсутствуют | данные отсутствуют |
| 8816 | 777719.67 | 1305256.86 | данные отсутствуют | данные отсутствуют |
| 8817 | 777722.02 | 1305249.53 | данные отсутствуют | данные отсутствуют |
| 8818 | 777721.3 | 1305236.2 | данные отсутствуют | данные отсутствуют |
| 8819 | 777713.28 | 1305227.71 | данные отсутствуют | данные отсутствуют |
| 8820 | 777712.42 | 1305227.37 | данные отсутствуют | данные отсутствуют |
| 8821 | 777686.88 | 1305216.26 | данные отсутствуют | данные отсутствуют |
| Государственный регистратор | | | ФГИС ЕГРН | |
| полное наименование должности | | | подпись | |
| | | | инициалы, фамилия | |

М.П.

| Земельный участок | | | | |
|--------------------------------|---------------|--|---|--|
| (вид объекта недвижимости) | | | | |
| Лист № ____ Раздела 4.2 | | Всего листов раздела 4.2 : ____ | | Всего разделов: ____ |
| 15.11.2021 № 99/2021/430772807 | | | | |
| Кадастровый номер: | | | 02:17:000000:182(единое землепользование) | |
| Номер точки | Координаты, м | | Описание закрепления на местности | Средняя квадратическая погрешность определения координат характерных точек границы части земельного участка, м |
| | X | Y | | |
| 1 | 2 | 3 | 4 | 5 |
| 8822 | 777684.49 | 1305215.09 | данные отсутствуют | данные отсутствуют |
| 8823 | 777665.97 | 1305205.34 | данные отсутствуют | данные отсутствуют |
| 8824 | 777657.12 | 1305200.91 | данные отсутствуют | данные отсутствуют |
| 8825 | 777653.6 | 1305199.15 | данные отсутствуют | данные отсутствуют |
| 8826 | 777650.7 | 1305197.7 | данные отсутствуют | данные отсутствуют |
| 8827 | 777639.59 | 1305197.42 | данные отсутствуют | данные отсутствуют |
| 8828 | 777628.24 | 1305200.18 | данные отсутствуют | данные отсутствуют |
| 8829 | 777624.4 | 1305197.36 | данные отсутствуют | данные отсутствуют |
| 8830 | 777622.69 | 1305189.63 | данные отсутствуют | данные отсутствуют |
| 8831 | 777618.74 | 1305183.38 | данные отсутствуют | данные отсутствуют |
| 8832 | 777613.16 | 1305175.62 | данные отсутствуют | данные отсутствуют |
| 8833 | 777612.25 | 1305168.11 | данные отсутствуют | данные отсутствуют |
| 8834 | 777609.22 | 1305165.94 | данные отсутствуют | данные отсутствуют |
| 8835 | 777601.55 | 1305163.64 | данные отсутствуют | данные отсутствуют |
| 8836 | 777594.86 | 1305165.5 | данные отсутствуют | данные отсутствуют |
| 8837 | 777590.18 | 1305168.94 | данные отсутствуют | данные отсутствуют |
| 8838 | 777586.06 | 1305170.31 | данные отсутствуют | данные отсутствуют |
| Государственный регистратор | | | ФГИС ЕГРН | |
| полное наименование должности | | | подпись | |
| | | | инициалы, фамилия | |

М.П.

| Земельный участок | | | | |
|--------------------------------|---------------|--|---|--|
| (вид объекта недвижимости) | | | | |
| Лист № ____ Раздела 4.2 | | Всего листов раздела 4.2 : ____ | | Всего разделов: ____ |
| 15.11.2021 № 99/2021/430772807 | | | | |
| Кадастровый номер: | | | 02:17:000000:182(единое землепользование) | |
| Номер точки | Координаты, м | | Описание закрепления на местности | Средняя квадратическая погрешность определения координат характерных точек границы части земельного участка, м |
| | X | Y | | |
| 1 | 2 | 3 | 4 | 5 |
| 8839 | 777581.06 | 1305168.25 | данные отсутствуют | данные отсутствуют |
| 8840 | 777570.27 | 1305163.92 | данные отсутствуют | данные отсутствуют |
| 8841 | 777552.85 | 1305165.53 | данные отсутствуют | данные отсутствуют |
| 8842 | 777540.44 | 1305164.57 | данные отсутствуют | данные отсутствуют |
| 8843 | 777533.99 | 1305162.9 | данные отсутствуют | данные отсутствуют |
| 8844 | 777531.12 | 1305157.95 | данные отсутствуют | данные отсутствуют |
| 8845 | 777531.58 | 1305153.86 | данные отсутствуют | данные отсутствуют |
| 8846 | 777535.18 | 1305147.56 | данные отсутствуют | данные отсутствуют |
| 8847 | 777546.36 | 1305138.54 | данные отсутствуют | данные отсутствуют |
| 8848 | 777553.71 | 1305125.52 | данные отсутствуют | данные отсутствуют |
| 8849 | 777552.79 | 1305116.82 | данные отсутствуют | данные отсутствуют |
| 8850 | 777547.67 | 1305116.51 | данные отсутствуют | данные отсутствуют |
| 8851 | 777536.98 | 1305125.58 | данные отсутствуют | данные отсутствуют |
| 8852 | 777503.15 | 1305119.09 | данные отсутствуют | данные отсутствуют |
| 8853 | 777503.19 | 1305118.68 | данные отсутствуют | данные отсутствуют |
| 8854 | 777503.45 | 1305109.45 | данные отсутствуют | данные отсутствуют |
| 8855 | 777500.26 | 1305099.52 | данные отсутствуют | данные отсутствуют |
| Государственный регистратор | | | ФГИС ЕГРН | |
| полное наименование должности | | | подпись | |
| | | | инициалы, фамилия | |

М.П.

Раздел 4.2

Выписка из Единого государственного реестра недвижимости об объекте недвижимости
Сведения о частях земельного участка

| Земельный участок | | | | |
|--------------------------------|---------------|--|---|--|
| (вид объекта недвижимости) | | | | |
| Лист № ____ Раздела 4.2 | | Всего листов раздела 4.2 : ____ | | Всего разделов: ____ |
| 15.11.2021 № 99/2021/430772807 | | | | |
| Кадастровый номер: | | | 02:17:000000:182(единое землепользование) | |
| Номер точки | Координаты, м | | Описание закрепления на местности | Средняя квадратическая погрешность определения координат характерных точек границы части земельного участка, м |
| | X | Y | | |
| 1 | 2 | 3 | 4 | 5 |
| 8856 | 777493.31 | 1305095.04 | данные отсутствуют | данные отсутствуют |
| 8857 | 777485.41 | 1305094.75 | данные отсутствуют | данные отсутствуют |
| 8858 | 777472.86 | 1305098.25 | данные отсутствуют | данные отсутствуют |
| 8859 | 777467.64 | 1305105.31 | данные отсутствуют | данные отсутствуют |
| 8860 | 777459.35 | 1305108.34 | данные отсутствуют | данные отсутствуют |
| 8861 | 777456.2 | 1305118.07 | данные отсутствуют | данные отсутствуют |
| 8862 | 777457.42 | 1305120.21 | данные отсутствуют | данные отсутствуют |
| 8863 | 777454.23 | 1305124.61 | данные отсутствуют | данные отсутствуют |
| 8864 | 777450.14 | 1305123.37 | данные отсутствуют | данные отсутствуют |
| 8865 | 777440.6 | 1305120.55 | данные отсутствуют | данные отсутствуют |
| 8866 | 777431.68 | 1305121.6 | данные отсутствуют | данные отсутствуют |
| 8867 | 777426.02 | 1305123.57 | данные отсутствуют | данные отсутствуют |
| 8868 | 777419.06 | 1305125.99 | данные отсутствуют | данные отсутствуют |
| 8869 | 777418.24 | 1305126.28 | данные отсутствуют | данные отсутствуют |
| 8870 | 777411.87 | 1305132.02 | данные отсутствуют | данные отсутствуют |
| 8871 | 777411.6 | 1305132.46 | данные отсутствуют | данные отсутствуют |
| 8872 | 777321.19 | 1305146.38 | данные отсутствуют | данные отсутствуют |
| Государственный регистратор | | | ФГИС ЕГРН | |
| полное наименование должности | | | подпись | |
| | | | инициалы, фамилия | |

М.П.

| Земельный участок | | | | |
|--------------------------------|---------------|--|---|--|
| (вид объекта недвижимости) | | | | |
| Лист № ____ Раздела 4.2 | | Всего листов раздела 4.2 : ____ | | Всего разделов: ____ |
| 15.11.2021 № 99/2021/430772807 | | | | |
| Кадастровый номер: | | | 02:17:000000:182(единое землепользование) | |
| Номер точки | Координаты, м | | Описание закрепления на местности | Средняя квадратическая погрешность определения координат характерных точек границы части земельного участка, м |
| | X | Y | | |
| 1 | 2 | 3 | 4 | 5 |
| 8873 | 777324.89 | 1305137.15 | данные отсутствуют | данные отсутствуют |
| 8874 | 777324.88 | 1305133.44 | данные отсутствуют | данные отсутствуют |
| 8875 | 777316.87 | 1305115 | данные отсутствуют | данные отсутствуют |
| 8876 | 777314.74 | 1305115.11 | данные отсутствуют | данные отсутствуют |
| 8877 | 777309.03 | 1305119.3 | данные отсутствуют | данные отсутствуют |
| 8878 | 777304.92 | 1305128.15 | данные отсутствуют | данные отсутствуют |
| 8879 | 777302.85 | 1305130.22 | данные отсутствуют | данные отсутствуют |
| 8880 | 776860.34 | 1305006.7 | данные отсутствуют | данные отсутствуют |
| 8881 | 776858.76 | 1305005.26 | данные отсутствуют | данные отсутствуют |
| 8882 | 776853.07 | 1305004.28 | данные отсутствуют | данные отсутствуют |
| 8883 | 776848.69 | 1305007.69 | данные отсутствуют | данные отсутствуют |
| 8884 | 776849.11 | 1305015.44 | данные отсутствуют | данные отсутствуют |
| 8885 | 776832.6 | 1305022.77 | данные отсутствуют | данные отсутствуют |
| 8886 | 776825.85 | 1305019.18 | данные отсутствуют | данные отсутствуют |
| 8887 | 776821.55 | 1305018.74 | данные отсутствуют | данные отсутствуют |
| 8888 | 776299.59 | 1304928.96 | данные отсутствуют | данные отсутствуют |
| 8889 | 776298.29 | 1304928.07 | данные отсутствуют | данные отсутствуют |
| Государственный регистратор | | | ФГИС ЕГРН | |
| полное наименование должности | | | подпись | |
| | | | инициалы, фамилия | |

М.П.

| Земельный участок | | | | |
|--------------------------------|---------------|--|---|--|
| (вид объекта недвижимости) | | | | |
| Лист № ____ Раздела 4.2 | | Всего листов раздела 4.2 : ____ | | Всего разделов: ____ |
| 15.11.2021 № 99/2021/430772807 | | | | |
| Кадастровый номер: | | | 02:17:000000:182(единое землепользование) | |
| Номер точки | Координаты, м | | Описание закрепления на местности | Средняя квадратическая погрешность определения координат характерных точек границы части земельного участка, м |
| | X | Y | | |
| 1 | 2 | 3 | 4 | 5 |
| 8890 | 776292.47 | 1304927.01 | данные отсутствуют | данные отсутствуют |
| 8891 | 776259.01 | 1304906.13 | данные отсутствуют | данные отсутствуют |
| 8892 | 776259.01 | 1304905.81 | данные отсутствуют | данные отсутствуют |
| 8893 | 776254.25 | 1304896.42 | данные отсутствуют | данные отсутствуют |
| 8894 | 776243.09 | 1304889.41 | данные отсутствуют | данные отсутствуют |
| 8895 | 776226.72 | 1304885.24 | данные отсутствуют | данные отсутствуют |
| 8896 | 776213.34 | 1304877.28 | данные отсутствуют | данные отсутствуют |
| 8897 | 776203.84 | 1304870.53 | данные отсутствуют | данные отсутствуют |
| 8898 | 776193.97 | 1304871.97 | данные отсутствуют | данные отсутствуют |
| 8899 | 776184.49 | 1304876.64 | данные отсутствуют | данные отсутствуют |
| 8900 | 775844.18 | 1304780.89 | данные отсутствуют | данные отсутствуют |
| 8901 | 775863.04 | 1304771.35 | данные отсутствуют | данные отсутствуют |
| 8902 | 775883.27 | 1304763.69 | данные отсутствуют | данные отсутствуют |
| 8903 | 775916.52 | 1304752.93 | данные отсутствуют | данные отсутствуют |
| 8904 | 775945.06 | 1304740.92 | данные отсутствуют | данные отсутствуют |
| 8905 | 775977.08 | 1304732.81 | данные отсутствуют | данные отсутствуют |
| 8906 | 775998.96 | 1304725.93 | данные отсутствуют | данные отсутствуют |
| Государственный регистратор | | | ФГИС ЕГРН | |
| полное наименование должности | | | подпись | |
| | | | инициалы, фамилия | |

М.П.

| Земельный участок | | | | |
|--------------------------------|---------------|--|---|--|
| (вид объекта недвижимости) | | | | |
| Лист № ____ Раздела 4.2 | | Всего листов раздела 4.2 : ____ | | Всего разделов: ____ |
| 15.11.2021 № 99/2021/430772807 | | | | |
| Кадастровый номер: | | | 02:17:000000:182(единое землепользование) | |
| Номер точки | Координаты, м | | Описание закрепления на местности | Средняя квадратическая погрешность определения координат характерных точек границы части земельного участка, м |
| | X | Y | | |
| 1 | 2 | 3 | 4 | 5 |
| 8907 | 776027.98 | 1304710.16 | данные отсутствуют | данные отсутствуют |
| 8908 | 776068.74 | 1304695.31 | данные отсутствуют | данные отсутствуют |
| 8909 | 776100.73 | 1304687.09 | данные отсутствуют | данные отсутствуют |
| 8910 | 776136.32 | 1304680.46 | данные отсутствуют | данные отсутствуют |
| 8911 | 776165.1 | 1304674.07 | данные отсутствуют | данные отсутствуют |
| 8912 | 776207.93 | 1304670.57 | данные отсутствуют | данные отсутствуют |
| 8913 | 776240.79 | 1304673.97 | данные отсутствуют | данные отсутствуют |
| 8914 | 776272.64 | 1304682.74 | данные отсутствуют | данные отсутствуют |
| 8915 | 776302.61 | 1304696.62 | данные отсутствуют | данные отсутствуют |
| 8916 | 776323.69 | 1304706.37 | данные отсутствуют | данные отсутствуют |
| 8917 | 776349.47 | 1304720.05 | данные отсутствуют | данные отсутствуют |
| 8918 | 776374.25 | 1304736.42 | данные отсутствуют | данные отсутствуют |
| 8919 | 776395.99 | 1304753.56 | данные отсутствуют | данные отсутствуют |
| 8920 | 776417.88 | 1304767.53 | данные отсутствуют | данные отсутствуют |
| 8921 | 776443.55 | 1304788.32 | данные отсутствуют | данные отсутствуют |
| 8922 | 776464.86 | 1304799.95 | данные отсутствуют | данные отсутствуют |
| 8923 | 776484.17 | 1304805.17 | данные отсутствуют | данные отсутствуют |
| Государственный регистратор | | | ФГИС ЕГРН | |
| полное наименование должности | | | подпись | |
| | | | инициалы, фамилия | |

М.П.

Раздел 4.2

Выписка из Единого государственного реестра недвижимости об объекте недвижимости
Сведения о частях земельного участка

| Земельный участок | | | | |
|--------------------------------|---------------|--|---|--|
| (вид объекта недвижимости) | | | | |
| Лист № ____ Раздела 4.2 | | Всего листов раздела 4.2 : ____ | | Всего разделов: ____ |
| 15.11.2021 № 99/2021/430772807 | | | | |
| Кадастровый номер: | | | 02:17:000000:182(единое землепользование) | |
| Номер точки | Координаты, м | | Описание закрепления на местности | Средняя квадратическая погрешность определения координат характерных точек границы части земельного участка, м |
| | X | Y | | |
| 1 | 2 | 3 | 4 | 5 |
| 8924 | 776504.49 | 1304812.37 | данные отсутствуют | данные отсутствуют |
| 8925 | 776525.82 | 1304819.93 | данные отсутствуют | данные отсутствуют |
| 8926 | 776555.91 | 1304833.56 | данные отсутствуют | данные отсутствуют |
| 8927 | 776578.3 | 1304833.59 | данные отсутствуют | данные отсутствуют |
| 8928 | 776611.24 | 1304831.23 | данные отсутствуют | данные отсутствуют |
| 8929 | 776644.13 | 1304834.33 | данные отсутствуют | данные отсутствуют |
| 8930 | 776675.91 | 1304842.75 | данные отсутствуют | данные отсутствуют |
| 8931 | 776702.88 | 1304841.63 | данные отсутствуют | данные отсутствуют |
| 8932 | 776723.93 | 1304833.63 | данные отсутствуют | данные отсутствуют |
| 8933 | 776758.64 | 1304822.59 | данные отсутствуют | данные отсутствуют |
| 8934 | 776788.11 | 1304815.12 | данные отсутствуют | данные отсутствуют |
| 8935 | 776820.13 | 1304807.01 | данные отсутствуют | данные отсутствуют |
| 8936 | 776853.04 | 1304804.28 | данные отсутствуют | данные отсутствуют |
| 8937 | 776885.96 | 1304807 | данные отсутствуют | данные отсутствуют |
| 8938 | 776908.87 | 1304811.64 | данные отсутствуют | данные отсутствуют |
| 8939 | 776940.05 | 1304822.53 | данные отсутствуют | данные отсутствуют |
| 8940 | 776969.02 | 1304838.4 | данные отсутствуют | данные отсутствуют |
| Государственный регистратор | | | ФГИС ЕГРН | |
| полное наименование должности | | | подпись | |
| | | | инициалы, фамилия | |

М.П.

| Земельный участок | | | | |
|--------------------------------|---------------|---------------------------------------|---|--|
| (вид объекта недвижимости) | | | | |
| Лист № ____ Раздела 4.2 | | Всего листов раздела 4.2: ____ | | Всего разделов: ____ |
| 15.11.2021 № 99/2021/430772807 | | | | |
| Кадастровый номер: | | | 02:17:000000:182(единое землепользование) | |
| Номер точки | Координаты, м | | Описание закрепления на местности | Средняя квадратическая погрешность определения координат характерных точек границы части земельного участка, м |
| | X | Y | | |
| 1 | 2 | 3 | 4 | 5 |
| 8941 | 776993.54 | 1304857.5 | данные отсутствуют | данные отсутствуют |
| 8942 | 777010.97 | 1304874.32 | данные отсутствуют | данные отсутствуют |
| 8943 | 777028.26 | 1304892.78 | данные отсутствуют | данные отсутствуют |
| 8944 | 777058.49 | 1304892.26 | данные отсутствуют | данные отсутствуют |
| 8945 | 777091.39 | 1304889.24 | данные отсутствуют | данные отсутствуют |
| 8946 | 777124.33 | 1304891.67 | данные отсутствуют | данные отсутствуют |
| 8947 | 777155.85 | 1304889.69 | данные отсутствуют | данные отсутствуют |
| 8948 | 777188.18 | 1304882.92 | данные отсутствуют | данные отсутствуют |
| 8949 | 777212.92 | 1304881.38 | данные отсутствуют | данные отсутствуют |
| 8950 | 777233.99 | 1304882.06 | данные отсутствуют | данные отсутствуют |
| 8951 | 777266.57 | 1304887.5 | данные отсутствуют | данные отсутствуют |
| 8952 | 777297.81 | 1304898.23 | данные отсутствуют | данные отсутствуют |
| 8953 | 777325.11 | 1304912.82 | данные отсутствуют | данные отсутствуют |
| 8954 | 777358.91 | 1304918.71 | данные отсутствуют | данные отсутствуют |
| 8955 | 777388.02 | 1304917.14 | данные отсутствуют | данные отсутствуют |
| 8956 | 777418.99 | 1304905.64 | данные отсутствуют | данные отсутствуют |
| 8957 | 777447.78 | 1304898.32 | данные отсутствуют | данные отсутствуют |
| Государственный регистратор | | | ФГИС ЕГРН | |
| полное наименование должности | | | подпись | |
| | | | инициалы, фамилия | |

М.П.

| Земельный участок | | | | |
|--------------------------------|---------------|---------------------------------------|---|--|
| (вид объекта недвижимости) | | | | |
| Лист № ____ Раздела 4.2 | | Всего листов раздела 4.2: ____ | | Всего разделов: ____ |
| 15.11.2021 № 99/2021/430772807 | | | | |
| Кадастровый номер: | | | 02:17:000000:182(единое землепользование) | |
| Номер точки | Координаты, м | | Описание закрепления на местности | Средняя квадратическая погрешность определения координат характерных точек границы части земельного участка, м |
| | X | Y | | |
| 1 | 2 | 3 | 4 | 5 |
| 8958 | 777480.62 | 1304894.81 | данные отсутствуют | данные отсутствуют |
| 8959 | 777500.65 | 1304895.17 | данные отсутствуют | данные отсутствуют |
| 8960 | 777533.44 | 1304899.11 | данные отсутствуют | данные отсутствуют |
| 8961 | 777565.15 | 1304908.39 | данные отсутствуют | данные отсутствуют |
| 8962 | 777597.57 | 1304921.9 | данные отсутствуют | данные отсутствуют |
| 8963 | 777629.04 | 1304931.93 | данные отсутствуют | данные отсутствуют |
| 8964 | 777658.44 | 1304947 | данные отсутствуют | данные отсутствуют |
| 8965 | 777684.95 | 1304966.7 | данные отсутствуют | данные отсутствуют |
| 8966 | 777707.85 | 1304990.5 | данные отсутствуют | данные отсутствуют |
| 8967 | 777725.67 | 1305003.34 | данные отсутствуют | данные отсутствуют |
| 8968 | 777741.73 | 1305015.68 | данные отсутствуют | данные отсутствуют |
| 8969 | 777757.92 | 1305027.73 | данные отсутствуют | данные отсутствуют |
| 8970 | 777778.53 | 1305038.44 | данные отсутствуют | данные отсутствуют |
| 8971 | 777802.08 | 1305048.51 | данные отсутствуют | данные отсутствуют |
| 8972 | 777830.37 | 1305065.57 | данные отсутствуют | данные отсутствуют |
| 8973 | 777855.46 | 1305087.05 | данные отсутствуют | данные отсутствуют |
| 8974 | 777877.53 | 1305111.34 | данные отсутствуют | данные отсутствуют |
| Государственный регистратор | | | ФГИС ЕГРН | |
| полное наименование должности | | | подпись | |
| | | | инициалы, фамилия | |

М.П.

| Земельный участок | | | | |
|--------------------------------|---------------|--|---|--|
| (вид объекта недвижимости) | | | | |
| Лист № ____ Раздела 4.2 | | Всего листов раздела 4.2 : ____ | | Всего разделов: ____ |
| 15.11.2021 № 99/2021/430772807 | | | | |
| Кадастровый номер: | | | 02:17:000000:182(единое землепользование) | |
| Номер точки | Координаты, м | | Описание закрепления на местности | Средняя квадратическая погрешность определения координат характерных точек границы части земельного участка, м |
| | X | Y | | |
| 1 | 2 | 3 | 4 | 5 |
| 8975 | 777895.95 | 1305138.75 | данные отсутствуют | данные отсутствуют |
| 8976 | 777909.61 | 1305168.83 | данные отсутствуют | данные отсутствуют |
| 8977 | 777918.13 | 1305200.74 | данные отсутствуют | данные отсутствуют |
| 8978 | 777921.01 | 1305225.41 | данные отсутствуют | данные отсутствуют |
| 8979 | 777921.94 | 1305255.27 | данные отсутствуют | данные отсутствуют |
| 8980 | 777918.27 | 1305288.1 | данные отсутствуют | данные отсутствуют |
| 8981 | 777912.47 | 1305310.59 | данные отсутствуют | данные отсутствуют |
| 8982 | 777910.75 | 1305337.56 | данные отсутствуют | данные отсутствуют |
| 8983 | 777920.88 | 1305361.59 | данные отсутствуют | данные отсутствуют |
| 8984 | 777928 | 1305380.74 | данные отсутствуют | данные отсутствуют |
| 8985 | 777935.18 | 1305406.12 | данные отсутствуют | данные отсутствуют |
| 8986 | 777960.2 | 1305420.62 | данные отсутствуют | данные отсутствуют |
| 8987 | 777984.98 | 1305430.31 | данные отсутствуют | данные отсутствуют |
| 8988 | 778006.66 | 1305441.19 | данные отсутствуют | данные отсутствуют |
| 8989 | 778010.45 | 1305443.06 | данные отсутствуют | данные отсутствуют |
| 8990 | 777979.69 | 1305682.46 | данные отсутствуют | данные отсутствуют |
| 8991 | 777979.82 | 1305681.14 | данные отсутствуют | данные отсутствуют |
| Государственный регистратор | | | ФГИС ЕГРН | |
| полное наименование должности | | | подпись | |
| | | | инициалы, фамилия | |

М.П.

Раздел 4.2

Выписка из Единого государственного реестра недвижимости об объекте недвижимости
Сведения о частях земельного участка

| Земельный участок | | | | |
|--------------------------------|---------------|--|---|--|
| (вид объекта недвижимости) | | | | |
| Лист № ____ Раздела 4.2 | | Всего листов раздела 4.2 : ____ | | Всего разделов: ____ |
| 15.11.2021 № 99/2021/430772807 | | | | |
| Кадастровый номер: | | | 02:17:000000:182(единое землепользование) | |
| Номер точки | Координаты, м | | Описание закрепления на местности | Средняя квадратическая погрешность определения координат характерных точек границы части земельного участка, м |
| | X | Y | | |
| 1 | 2 | 3 | 4 | 5 |
| 8992 | 777978.28 | 1305676.11 | данные отсутствуют | данные отсутствуют |
| 8993 | 775822.25 | 1304791.23 | данные отсутствуют | данные отсутствуют |
| 8993 | 775822.25 | 1304791.23 | данные отсутствуют | данные отсутствуют |
| 8994 | 775787.84 | 1304802.94 | данные отсутствуют | данные отсутствуют |
| 8995 | 775805.62 | 1304798.75 | данные отсутствуют | данные отсутствуют |
| 8996 | 775744.13 | 1304814.57 | данные отсутствуют | данные отсутствуют |
| 8996 | 775744.13 | 1304814.57 | данные отсутствуют | данные отсутствуют |
| 8997 | 775519.96 | 1304936.25 | данные отсутствуют | данные отсутствуют |
| 8998 | 775526.39 | 1304931.14 | данные отсутствуют | данные отсутствуют |
| 8999 | 775551.23 | 1304917.02 | данные отсутствуют | данные отсутствуют |
| 9000 | 775570.27 | 1304908.26 | данные отсутствуют | данные отсутствуют |
| 9001 | 775597.4 | 1304889.1 | данные отсутствуют | данные отсутствуют |
| 9002 | 775624.54 | 1304870.27 | данные отсутствуют | данные отсутствуют |
| 9003 | 775649.07 | 1304857.23 | данные отсутствуют | данные отсутствуют |
| 9004 | 775676.4 | 1304838.69 | данные отсутствуют | данные отсутствуют |
| 9005 | 775706.42 | 1304824.9 | данные отсутствуют | данные отсутствуют |
| 9006 | 775738.3 | 1304816.24 | данные отсутствуют | данные отсутствуют |
| Государственный регистратор | | | ФГИС ЕГРН | |
| полное наименование должности | | | подпись | |
| | | | инициалы, фамилия | |

М.П.

| Земельный участок | | | | |
|--------------------------------|---------------|--|---|--|
| (вид объекта недвижимости) | | | | |
| Лист № ____ Раздела 4.2 | | Всего листов раздела 4.2 : ____ | | Всего разделов: ____ |
| 15.11.2021 № 99/2021/430772807 | | | | |
| Кадастровый номер: | | | 02:17:000000:182(единое землепользование) | |
| Номер точки | Координаты, м | | Описание закрепления на местности | Средняя квадратическая погрешность определения координат характерных точек границы части земельного участка, м |
| | X | Y | | |
| 1 | 2 | 3 | 4 | 5 |
| 9007 | 775161.44 | 1305085.33 | данные отсутствуют | данные отсутствуют |
| 9008 | 775189.49 | 1305077.93 | данные отсутствуют | данные отсутствуют |
| 9009 | 775194.42 | 1305076.43 | данные отсутствуют | данные отсутствуют |
| 9010 | 775245.8 | 1305059.66 | данные отсутствуют | данные отсутствуют |
| 9011 | 775271.62 | 1305052.63 | данные отсутствуют | данные отсутствуют |
| 9012 | 775304.49 | 1305049.33 | данные отсутствуют | данные отсутствуют |
| 9013 | 775333.19 | 1305036.89 | данные отсутствуют | данные отсутствуют |
| 9014 | 775359.55 | 1305016.99 | данные отсутствуют | данные отсутствуют |
| 9015 | 775388.83 | 1305001.7 | данные отсутствуют | данные отсутствуют |
| 9016 | 775390.99 | 1305000.99 | данные отсутствуют | данные отсутствуют |
| 9017 | 776433.41 | 1305283.27 | данные отсутствуют | данные отсутствуют |
| 9017 | 776433.41 | 1305283.27 | данные отсутствуют | данные отсутствуют |
| 9018 | 777058 | 1305103.58 | данные отсутствуют | данные отсутствуют |
| 9019 | 777064.27 | 1305098.18 | данные отсутствуют | данные отсутствуют |
| 9020 | 777168.43 | 1305104.71 | данные отсутствуют | данные отсутствуют |
| 9021 | 777188.91 | 1305114.64 | данные отсутствуют | данные отсутствуют |
| 9022 | 777199.84 | 1305125.86 | данные отсутствуют | данные отсутствуют |
| Государственный регистратор | | | ФГИС ЕГРН | |
| полное наименование должности | | | подпись | |
| | | | инициалы, фамилия | |

М.П.

| Земельный участок | | | | |
|--------------------------------|---------------|--|---|--|
| (вид объекта недвижимости) | | | | |
| Лист № ____ Раздела 4.2 | | Всего листов раздела 4.2 : ____ | | Всего разделов: ____ |
| 15.11.2021 № 99/2021/430772807 | | | | |
| Кадастровый номер: | | | 02:17:000000:182(единое землепользование) | |
| Номер точки | Координаты, м | | Описание закрепления на местности | Средняя квадратическая погрешность определения координат характерных точек границы части земельного участка, м |
| | X | Y | | |
| 1 | 2 | 3 | 4 | 5 |
| 9023 | 777205.63 | 1305123.33 | данные отсутствуют | данные отсутствуют |
| 9024 | 777205.9 | 1305123.21 | данные отсутствуют | данные отсутствуют |
| 9025 | 777209.9 | 1305121.46 | данные отсутствуют | данные отсутствуют |
| 9026 | 777210.73 | 1305120.16 | данные отсутствуют | данные отсутствуют |
| 9027 | 777214.4 | 1305114.44 | данные отсутствуют | данные отсутствуют |
| 9028 | 777215.33 | 1305112.99 | данные отсутствуют | данные отсутствуют |
| 9029 | 777214.73 | 1305111.08 | данные отсутствуют | данные отсутствуют |
| 9030 | 777213.4 | 1305106.8 | данные отсутствуют | данные отсутствуют |
| 9031 | 777212.87 | 1305105.12 | данные отсутствуют | данные отсутствуют |
| 9032 | 777209.79 | 1305100.51 | данные отсутствуют | данные отсутствуют |
| 9033 | 777306.74 | 1305169.83 | данные отсутствуют | данные отсутствуют |
| 9034 | 777304.36 | 1305172.95 | данные отсутствуют | данные отсутствуют |
| 9035 | 777303.48 | 1305181.75 | данные отсутствуют | данные отсутствуют |
| 9036 | 777308.27 | 1305186.49 | данные отсутствуют | данные отсутствуют |
| 9037 | 777314.16 | 1305190.24 | данные отсутствуют | данные отсутствуют |
| 9038 | 777359.93 | 1305188.33 | данные отсутствуют | данные отсутствуют |
| 9039 | 777363.16 | 1305188.14 | данные отсутствуют | данные отсутствуют |
| Государственный регистратор | | | ФГИС ЕГРН | |
| полное наименование должности | | | подпись | |
| | | | инициалы, фамилия | |

М.П.

| Земельный участок | | | | |
|--------------------------------|---------------|--|---|--|
| (вид объекта недвижимости) | | | | |
| Лист № ____ Раздела 4.2 | | Всего листов раздела 4.2 : ____ | | Всего разделов: ____ |
| 15.11.2021 № 99/2021/430772807 | | | | |
| Кадастровый номер: | | | 02:17:000000:182(единое землепользование) | |
| Номер точки | Координаты, м | | Описание закрепления на местности | Средняя квадратическая погрешность определения координат характерных точек границы части земельного участка, м |
| | X | Y | | |
| 1 | 2 | 3 | 4 | 5 |
| 9040 | 777373.82 | 1305181.31 | данные отсутствуют | данные отсутствуют |
| 9041 | 777377.2 | 1305173.56 | данные отсутствуют | данные отсутствуют |
| 9042 | 777377.34 | 1305164.32 | данные отсутствуют | данные отсутствуют |
| 9043 | 777398.48 | 1305162.63 | данные отсутствуют | данные отсутствуют |
| 9044 | 777401.33 | 1305165.9 | данные отсутствуют | данные отсутствуют |
| 9045 | 777408.93 | 1305167.36 | данные отсутствуют | данные отсутствуют |
| 9046 | 777413.07 | 1305164.84 | данные отсутствуют | данные отсутствуют |
| 9047 | 777676.92 | 1305465.48 | данные отсутствуют | данные отсутствуют |
| 9048 | 777677.51 | 1305465.84 | данные отсутствуют | данные отсутствуют |
| 9049 | 777682.43 | 1305465.87 | данные отсутствуют | данные отсутствуют |
| 9050 | 777686.28 | 1305462.99 | данные отсутствуют | данные отсутствуют |
| 9051 | 777712.21 | 1305485.68 | данные отсутствуют | данные отсутствуют |
| 9052 | 777711.6 | 1305486.82 | данные отсутствуют | данные отсутствуют |
| 9053 | 777713.92 | 1305493.91 | данные отсутствуют | данные отсутствуют |
| 9054 | 777714.15 | 1305494.04 | данные отсутствуют | данные отсутствуют |
| 9055 | 777855.92 | 1305879.83 | данные отсутствуют | данные отсутствуют |
| 9056 | 777842.21 | 1305869.36 | данные отсутствуют | данные отсутствуют |
| Государственный регистратор | | | ФГИС ЕГРН | |
| полное наименование должности | | | подпись | |
| | | | инициалы, фамилия | |

М.П.

Раздел 4.2

Выписка из Единого государственного реестра недвижимости об объекте недвижимости
Сведения о частях земельного участка

| Земельный участок | | | | |
|--------------------------------|---------------|--|---|--|
| (вид объекта недвижимости) | | | | |
| Лист № ____ Раздела 4.2 | | Всего листов раздела 4.2 : ____ | | Всего разделов: ____ |
| 15.11.2021 № 99/2021/430772807 | | | | |
| Кадастровый номер: | | | 02:17:000000:182(единое землепользование) | |
| Номер точки | Координаты, м | | Описание закрепления на местности | Средняя квадратическая погрешность определения координат характерных точек границы части земельного участка, м |
| | X | Y | | |
| 1 | 2 | 3 | 4 | 5 |
| 9057 | 777819.02 | 1305845.83 | данные отсутствуют | данные отсутствуют |
| 9058 | 777797.89 | 1305819.87 | данные отсутствуют | данные отсутствуют |
| 9059 | 777776.03 | 1305795.11 | данные отсутствуют | данные отсутствуют |
| 9060 | 777759.13 | 1305778.97 | данные отсутствуют | данные отсутствуют |
| 9061 | 777738.38 | 1305766.3 | данные отсутствуют | данные отсутствуют |
| 9062 | 777709.23 | 1305749.34 | данные отсутствуют | данные отсутствуют |
| 9063 | 777681.18 | 1305731.89 | данные отсутствуют | данные отсутствуют |
| 9064 | 777656.38 | 1305710.07 | данные отсутствуют | данные отсутствуют |
| 9065 | 777632.2 | 1305690.87 | данные отсутствуют | данные отсутствуют |
| 9066 | 777616.56 | 1305674.83 | данные отсутствуют | данные отсутствуют |
| 9067 | 777600.15 | 1305658.4 | данные отсутствуют | данные отсутствуют |
| 9068 | 777574.63 | 1305637.43 | данные отсутствуют | данные отсутствуют |
| 9069 | 777555.2 | 1305624.83 | данные отсутствуют | данные отсутствуют |
| 9070 | 777530.1 | 1305603.35 | данные отсутствуют | данные отсутствуют |
| 9071 | 777508.89 | 1305578.03 | данные отсутствуют | данные отсутствуют |
| 9072 | 777492.13 | 1305549.57 | данные отсутствуют | данные отсутствуют |
| 9073 | 777481.94 | 1305524.57 | данные отсутствуют | данные отсутствуют |
| Государственный регистратор | | | ФГИС ЕГРН | |
| полное наименование должности | | | подпись | |
| | | | инициалы, фамилия | |

М.П.

| Земельный участок | | | | |
|--------------------------------|---------------|--|---|--|
| (вид объекта недвижимости) | | | | |
| Лист № ____ Раздела 4.2 | | Всего листов раздела 4.2 : ____ | | Всего разделов: ____ |
| 15.11.2021 № 99/2021/430772807 | | | | |
| Кадастровый номер: | | | 02:17:000000:182(единое землепользование) | |
| Номер точки | Координаты, м | | Описание закрепления на местности | Средняя квадратическая погрешность определения координат характерных точек границы части земельного участка, м |
| | X | Y | | |
| 1 | 2 | 3 | 4 | 5 |
| 9074 | 777473.17 | 1305492.72 | данные отсутствуют | данные отсутствуют |
| 9075 | 777467.47 | 1305458.44 | данные отсутствуют | данные отсутствуют |
| 9076 | 777462.53 | 1305435.79 | данные отсутствуют | данные отсутствуют |
| 9077 | 777457.96 | 1305403.07 | данные отсутствуют | данные отсутствуют |
| 9078 | 777458.85 | 1305370.05 | данные отсутствуют | данные отсутствуют |
| 9079 | 777426.41 | 1305377.87 | данные отсутствуют | данные отсутствуют |
| 9080 | 777394.32 | 1305385.7 | данные отсутствуют | данные отсутствуют |
| 9081 | 777371.18 | 1305390.17 | данные отсутствуют | данные отсутствуют |
| 9082 | 777338.41 | 1305394.26 | данные отсутствуют | данные отсутствуют |
| 9083 | 777305.4 | 1305392.9 | данные отсутствуют | данные отсутствуют |
| 9084 | 777284.1 | 1305389.07 | данные отсутствуют | данные отсутствуют |
| 9085 | 777253.29 | 1305381.08 | данные отсутствуют | данные отсутствуют |
| 9086 | 777222.84 | 1305368.29 | данные отсутствуют | данные отсутствуют |
| 9087 | 777200.94 | 1305355.25 | данные отсутствуют | данные отсутствуют |
| 9088 | 777178.07 | 1305338.3 | данные отсутствуют | данные отсутствуют |
| 9089 | 777162.8 | 1305323.91 | данные отсутствуют | данные отсутствуют |
| 9090 | 777130.48 | 1305325.82 | данные отсутствуют | данные отсутствуют |
| Государственный регистратор | | | ФГИС ЕГРН | |
| полное наименование должности | | | подпись | |
| | | | инициалы, фамилия | |

М.П.

| Земельный участок | | | | |
|--------------------------------|---------------|--|---|--|
| (вид объекта недвижимости) | | | | |
| Лист № ____ Раздела 4.2 | | Всего листов раздела 4.2 : ____ | | Всего разделов: ____ |
| 15.11.2021 № 99/2021/430772807 | | | | |
| Кадастровый номер: | | | 02:17:000000:182(единое землепользование) | |
| Номер точки | Координаты, м | | Описание закрепления на местности | Средняя квадратическая погрешность определения координат характерных точек границы части земельного участка, м |
| | X | Y | | |
| 1 | 2 | 3 | 4 | 5 |
| 9091 | 777100.07 | 1305338.72 | данные отсутствуют | данные отсутствуют |
| 9092 | 777067.96 | 1305346.44 | данные отсутствуют | данные отсутствуют |
| 9093 | 777037.22 | 1305349.09 | данные отсутствуют | данные отсутствуют |
| 9094 | 777013.37 | 1305348.94 | данные отсутствуют | данные отсутствуют |
| 9095 | 776985.97 | 1305345.83 | данные отсутствуют | данные отсутствуют |
| 9096 | 776961.52 | 1305341.97 | данные отсутствуют | данные отсутствуют |
| 9097 | 776929.91 | 1305332.38 | данные отсутствуют | данные отсутствуют |
| 9098 | 776906.51 | 1305322.27 | данные отсутствуют | данные отсутствуют |
| 9099 | 776878.29 | 1305305.09 | данные отсутствуют | данные отсутствуют |
| 9100 | 776851.94 | 1305293.1 | данные отсутствуют | данные отсутствуют |
| 9101 | 776819.97 | 1305284.78 | данные отсутствуют | данные отсутствуют |
| 9102 | 776795.25 | 1305275.24 | данные отсутствуют | данные отсутствуют |
| 9103 | 776766.39 | 1305259.17 | данные отсутствуют | данные отсутствуют |
| 9104 | 776733.89 | 1305262.76 | данные отсутствуют | данные отсутствуют |
| 9105 | 776700.24 | 1305270.63 | данные отсутствуют | данные отсутствуют |
| 9106 | 776670.15 | 1305273.73 | данные отсутствуют | данные отсутствуют |
| 9107 | 776647.32 | 1305278.76 | данные отсутствуют | данные отсутствуют |
| Государственный регистратор | | | ФГИС ЕГРН | |
| полное наименование должности | | | подпись | |
| | | | инициалы, фамилия | |

М.П.

| Земельный участок | | | | |
|--------------------------------|---------------|--|---|--|
| (вид объекта недвижимости) | | | | |
| Лист № ____ Раздела 4.2 | | Всего листов раздела 4.2 : ____ | | Всего разделов: ____ |
| 15.11.2021 № 99/2021/430772807 | | | | |
| Кадастровый номер: | | | 02:17:000000:182(единое землепользование) | |
| Номер точки | Координаты, м | | Описание закрепления на местности | Средняя квадратическая погрешность определения координат характерных точек границы части земельного участка, м |
| | X | Y | | |
| 1 | 2 | 3 | 4 | 5 |
| 9108 | 776615.13 | 1305286.16 | данные отсутствуют | данные отсутствуют |
| 9109 | 776590.34 | 1305294.22 | данные отсутствуют | данные отсутствуют |
| 9110 | 776558.05 | 1305301.18 | данные отсутствуют | данные отсутствуют |
| 9111 | 776526.72 | 1305303.55 | данные отсутствуют | данные отсутствуют |
| 9112 | 776494.79 | 1305301.33 | данные отсутствуют | данные отсутствуют |
| 9113 | 776471.92 | 1305297.19 | данные отсутствуют | данные отсутствуют |
| 9114 | 776440.51 | 1305286.97 | данные отсутствуют | данные отсутствуют |
| 9115 | 777369.66 | 1305180.64 | данные отсутствуют | данные отсутствуют |
| 9115 | 777369.66 | 1305180.64 | данные отсутствуют | данные отсутствуют |
| 9116 | 777374.32 | 1305166.1 | данные отсутствуют | данные отсутствуют |
| 9117 | 777374.21 | 1305173.2 | данные отсутствуют | данные отсутствуют |
| 9118 | 777371.27 | 1305179.65 | данные отсутствуют | данные отсутствуют |
| 9119 | 777307.9 | 1305173.01 | данные отсутствуют | данные отсутствуют |
| 9119 | 777307.9 | 1305173.01 | данные отсутствуют | данные отсутствуют |
| 9120 | 777306.69 | 1305177.09 | данные отсутствуют | данные отсутствуют |
| 9121 | 777307.25 | 1305173.84 | данные отсутствуют | данные отсутствуют |
| 9122 | 777306.23 | 1305179.73 | данные отсутствуют | данные отсутствуют |
| Государственный регистратор | | | ФГИС ЕГРН | |
| полное наименование должности | | | подпись | |
| | | | инициалы, фамилия | |

М.П.

Раздел 4.2

Выписка из Единого государственного реестра недвижимости об объекте недвижимости
Сведения о частях земельного участка

| Земельный участок | | | | |
|--------------------------------|---------------|--|---|--|
| (вид объекта недвижимости) | | | | |
| Лист № ____ Раздела 4.2 | | Всего листов раздела 4.2 : ____ | | Всего разделов: ____ |
| 15.11.2021 № 99/2021/430772807 | | | | |
| Кадастровый номер: | | | 02:17:000000:182(единое землепользование) | |
| Номер точки | Координаты, м | | Описание закрепления на местности | Средняя квадратическая погрешность определения координат характерных точек границы части земельного участка, м |
| | X | Y | | |
| 1 | 2 | 3 | 4 | 5 |
| 9122 | 777306.23 | 1305179.73 | данные отсутствуют | данные отсутствуют |
| 9123 | 777306.45 | 1305180.48 | данные отсутствуют | данные отсутствуют |
| 9124 | 777306.15 | 1305180.18 | данные отсутствуют | данные отсутствуют |
| 9125 | 775463.8 | 1305456.73 | данные отсутствуют | данные отсутствуют |
| 9125 | 775463.8 | 1305456.73 | данные отсутствуют | данные отсутствуют |
| 9126 | 775452.98 | 1305209.1 | данные отсутствуют | данные отсутствуют |
| 9127 | 775459.52 | 1305201.67 | данные отсутствуют | данные отсутствуют |
| 9128 | 775463.61 | 1305195.6 | данные отсутствуют | данные отсутствуют |
| 9129 | 775739.47 | 1305051.1 | данные отсутствуют | данные отсутствуют |
| 9130 | 775741.11 | 1305051.28 | данные отсутствуют | данные отсутствуют |
| 9131 | 775750.19 | 1305044.37 | данные отсутствуют | данные отсутствуют |
| 9132 | 775901.28 | 1305205.66 | данные отсутствуют | данные отсутствуют |
| 9133 | 775871.56 | 1305211.16 | данные отсутствуют | данные отсутствуют |
| 9134 | 775848.41 | 1305233.06 | данные отсутствуют | данные отсутствуют |
| 9135 | 775821.58 | 1305252.32 | данные отсутствуют | данные отсутствуют |
| 9136 | 775808.44 | 1305276.23 | данные отсутствуют | данные отсутствуют |
| 9137 | 775791.47 | 1305304.57 | данные отсутствуют | данные отсутствуют |
| Государственный регистратор | | | ФГИС ЕГРН | |
| полное наименование должности | | | подпись | |
| | | | инициалы, фамилия | |

М.П.

| Земельный участок | | | | |
|--------------------------------|---------------|--|---|--|
| (вид объекта недвижимости) | | | | |
| Лист № ____ Раздела 4.2 | | Всего листов раздела 4.2 : ____ | | Всего разделов: ____ |
| 15.11.2021 № 99/2021/430772807 | | | | |
| Кадастровый номер: | | | 02:17:000000:182(единое землепользование) | |
| Номер точки | Координаты, м | | Описание закрепления на местности | Средняя квадратическая погрешность определения координат характерных точек границы части земельного участка, м |
| | X | Y | | |
| 1 | 2 | 3 | 4 | 5 |
| 9138 | 775775.43 | 1305325.56 | данные отсутствуют | данные отсутствуют |
| 9139 | 775751.91 | 1305348.75 | данные отсутствуют | данные отсутствуют |
| 9140 | 775726.91 | 1305372.42 | данные отсутствуют | данные отсутствуют |
| 9141 | 775700.14 | 1305391.77 | данные отсутствуют | данные отсутствуют |
| 9142 | 775666.9 | 1305409.39 | данные отсутствуют | данные отсутствуют |
| 9143 | 775636.07 | 1305421.25 | данные отсутствуют | данные отсутствуют |
| 9144 | 775616.12 | 1305429.19 | данные отсутствуют | данные отсутствуют |
| 9145 | 775584.79 | 1305439.66 | данные отсутствуют | данные отсутствуют |
| 9146 | 775552.17 | 1305444.83 | данные отсутствуют | данные отсутствуют |
| 9147 | 775519.14 | 1305444.57 | данные отсутствуют | данные отсутствуют |
| 9148 | 775497.46 | 1305442.78 | данные отсутствуют | данные отсутствуют |
| 9149 | 775467.15 | 1305455.9 | данные отсутствуют | данные отсутствуют |
| 9150 | 773540.8 | 1307110.37 | данные отсутствуют | данные отсутствуют |
| 9150 | 773540.8 | 1307110.37 | данные отсутствуют | данные отсутствуют |
| 9151 | 773782.37 | 1307083.35 | данные отсутствуют | данные отсутствуют |
| 9152 | 773761.8 | 1307095.44 | данные отсутствуют | данные отсутствуют |
| 9153 | 773735.88 | 1307108.38 | данные отсутствуют | данные отсутствуют |
| Государственный регистратор | | | ФГИС ЕГРН | |
| полное наименование должности | | | подпись | |
| | | | инициалы, фамилия | |

М.П.

| Земельный участок | | | | |
|--------------------------------|---------------|--|---|--|
| (вид объекта недвижимости) | | | | |
| Лист № ____ Раздела 4.2 | | Всего листов раздела 4.2 : ____ | | Всего разделов: ____ |
| 15.11.2021 № 99/2021/430772807 | | | | |
| Кадастровый номер: | | | 02:17:000000:182(единое землепользование) | |
| Номер точки | Координаты, м | | Описание закрепления на местности | Средняя квадратическая погрешность определения координат характерных точек границы части земельного участка, м |
| | X | Y | | |
| 1 | 2 | 3 | 4 | 5 |
| 9154 | 773704.97 | 1307120.02 | данные отсутствуют | данные отсутствуют |
| 9155 | 773672.57 | 1307126.41 | данные отсутствуют | данные отсутствуют |
| 9156 | 773642.18 | 1307127.51 | данные отсутствуют | данные отсутствуют |
| 9157 | 773619.2 | 1307126.33 | данные отсутствуют | данные отсутствуют |
| 9158 | 773598.88 | 1307123.41 | данные отсутствуют | данные отсутствуют |
| 9159 | 773577.72 | 1307118.55 | данные отсутствуют | данные отсутствуют |
| 9160 | 773554.74 | 1307112.88 | данные отсутствуют | данные отсутствуют |
| 9161 | 772751.52 | 1306950.13 | данные отсутствуют | данные отсутствуют |
| 9161 | 772751.52 | 1306950.13 | данные отсутствуют | данные отсутствуют |
| 9162 | 773117.62 | 1306941.71 | данные отсутствуют | данные отсутствуют |
| 9163 | 773095.46 | 1306947.16 | данные отсутствуют | данные отсутствуют |
| 9164 | 773063.05 | 1306953.58 | данные отсутствуют | данные отсутствуют |
| 9165 | 773042.53 | 1306954.84 | данные отсутствуют | данные отсутствуют |
| 9166 | 773020.77 | 1306964.85 | данные отсутствуют | данные отсутствуют |
| 9167 | 772989.56 | 1306975.67 | данные отсутствуют | данные отсутствуют |
| 9168 | 772956.99 | 1306981.21 | данные отсутствуют | данные отсутствуют |
| 9169 | 772923.96 | 1306981.31 | данные отсутствуют | данные отсутствуют |
| Государственный регистратор | | | ФГИС ЕГРН | |
| полное наименование должности | | | подпись | |
| | | | инициалы, фамилия | |

М.П.

| Земельный участок | | | | |
|--------------------------------|---------------|--|---|--|
| (вид объекта недвижимости) | | | | |
| Лист № ____ Раздела 4.2 | | Всего листов раздела 4.2 : ____ | | Всего разделов: ____ |
| 15.11.2021 № 99/2021/430772807 | | | | |
| Кадастровый номер: | | | 02:17:000000:182(единое землепользование) | |
| Номер точки | Координаты, м | | Описание закрепления на местности | Средняя квадратическая погрешность определения координат характерных точек границы части земельного участка, м |
| | X | Y | | |
| 1 | 2 | 3 | 4 | 5 |
| 9170 | 772889.14 | 1306979.55 | данные отсутствуют | данные отсутствуют |
| 9171 | 772856.3 | 1306976 | данные отсутствуют | данные отсутствуют |
| 9172 | 772825.26 | 1306970.21 | данные отсутствуют | данные отсутствуют |
| 9173 | 772793.52 | 1306961.06 | данные отсутствуют | данные отсутствуют |
| 9174 | 772774.45 | 1306954.49 | данные отсутствуют | данные отсутствуют |
| 9175 | 771832.29 | 1306849.51 | данные отсутствуют | данные отсутствуют |
| 9175 | 771832.29 | 1306849.51 | данные отсутствуют | данные отсутствуют |
| 9176 | 772021.26 | 1306903.49 | данные отсутствуют | данные отсутствуют |
| 9177 | 771989.58 | 1306904.53 | данные отсутствуют | данные отсутствуют |
| 9178 | 771956.84 | 1306900.16 | данные отсутствуют | данные отсутствуют |
| 9179 | 771930.36 | 1306893.56 | данные отсутствуют | данные отсутствуют |
| 9180 | 771899.74 | 1306881.17 | данные отсутствуют | данные отсутствуют |
| 9181 | 771876.54 | 1306870.67 | данные отсутствуют | данные отсутствуют |
| 9182 | 771846.01 | 1306858.06 | данные отсутствуют | данные отсутствуют |
| 9183 | 771778.75 | 1306801.75 | данные отсутствуют | данные отсутствуют |
| 9183 | 771778.75 | 1306801.75 | данные отсутствуют | данные отсутствуют |
| 9184 | 771821.37 | 1306842.7 | данные отсутствуют | данные отсутствуют |
| Государственный регистратор | | | ФГИС ЕГРН | |
| полное наименование должности | | | подпись | |
| | | | инициалы, фамилия | |

М.П.

| Земельный участок | | | | |
|--------------------------------|---------------|--|---|--|
| (вид объекта недвижимости) | | | | |
| Лист № ____ Раздела 4.2 | | Всего листов раздела 4.2 : ____ | | Всего разделов: ____ |
| 15.11.2021 № 99/2021/430772807 | | | | |
| Кадастровый номер: | | | 02:17:000000:182(единое землепользование) | |
| Номер точки | Координаты, м | | Описание закрепления на местности | Средняя квадратическая погрешность определения координат характерных точек границы части земельного участка, м |
| | X | Y | | |
| 1 | 2 | 3 | 4 | 5 |
| 9185 | 771817.98 | 1306840.59 | данные отсутствуют | данные отсутствуют |
| 9186 | 771793.2 | 1306818.74 | данные отсутствуют | данные отсутствуют |
| 9187 | 771722.86 | 1306748.05 | данные отсутствуют | данные отсутствуют |
| 9188 | 771703.49 | 1306744.36 | данные отсутствуют | данные отсутствуют |
| 9189 | 771678.39 | 1306742.16 | данные отсутствуют | данные отсутствуют |
| 9190 | 771645.78 | 1306736.87 | данные отсутствуют | данные отсутствуют |
| 9191 | 771614.5 | 1306726.27 | данные отсутствуют | данные отсутствуют |
| 9192 | 771585.38 | 1306710.67 | данные отсутствуют | данные отсутствуют |
| 9193 | 771564.18 | 1306701.57 | данные отсутствуют | данные отсутствуют |
| 9194 | 771532.94 | 1306690.84 | данные отсутствуют | данные отсутствуют |
| 9195 | 771503.52 | 1306690.68 | данные отсутствуют | данные отсутствуют |
| 9196 | 771482.8 | 1306689.53 | данные отсутствуют | данные отсутствуют |
| 9197 | 771451.64 | 1306685.58 | данные отсутствуют | данные отсутствуют |
| 9198 | 771419.82 | 1306676.69 | данные отсутствуют | данные отсутствуют |
| 9199 | 771399.4 | 1306667.95 | данные отсутствуют | данные отсутствуют |
| 9200 | 771372.31 | 1306659.89 | данные отсутствуют | данные отсутствуют |
| 9201 | 771364.91 | 1306692.09 | данные отсутствуют | данные отсутствуют |
| Государственный регистратор | | | ФГИС ЕГРН | |
| полное наименование должности | | | подпись | |
| | | | инициалы, фамилия | |

М.П.

| Земельный участок | | | | |
|--------------------------------|---------------|--|---|--|
| (вид объекта недвижимости) | | | | |
| Лист № ____ Раздела 4.2 | | Всего листов раздела 4.2 : ____ | | Всего разделов: ____ |
| 15.11.2021 № 99/2021/430772807 | | | | |
| Кадастровый номер: | | | 02:17:000000:182(единое землепользование) | |
| Номер точки | Координаты, м | | Описание закрепления на местности | Средняя квадратическая погрешность определения координат характерных точек границы части земельного участка, м |
| | X | Y | | |
| 1 | 2 | 3 | 4 | 5 |
| 9202 | 771352.32 | 1306722.63 | данные отсутствуют | данные отсутствуют |
| 9203 | 771340.12 | 1306743.27 | данные отсутствуют | данные отсутствуют |
| 9204 | 771324.92 | 1306765.79 | данные отсутствуют | данные отсутствуют |
| 9205 | 771304.25 | 1306791.55 | данные отсутствуют | данные отсутствуют |
| 9206 | 771276.63 | 1306818.06 | данные отсутствуют | данные отсутствуют |
| 9207 | 771250.52 | 1306838.3 | данные отсутствуют | данные отсутствуют |
| 9208 | 771225.21 | 1306852.27 | данные отсутствуют | данные отсутствуют |
| 9209 | 771201.66 | 1306862.51 | данные отсутствуют | данные отсутствуют |
| 9210 | 770975.82 | 1306918.87 | данные отсутствуют | данные отсутствуют |
| 9210 | 770975.82 | 1306918.87 | данные отсутствуют | данные отсутствуют |
| 9211 | 771067.55 | 1306909.05 | данные отсутствуют | данные отсутствуют |
| 9212 | 771050.78 | 1306913.53 | данные отсутствуют | данные отсутствуют |
| 9213 | 771016.82 | 1306919.15 | данные отсутствуют | данные отсутствуют |
| 9214 | 770983.79 | 1306919.76 | данные отсутствуют | данные отсутствуют |
| 9215 | 770839.59 | 1306888.2 | данные отсутствуют | данные отсутствуют |
| 9215 | 770839.59 | 1306888.2 | данные отсутствуют | данные отсутствуют |
| 9216 | 770900.09 | 1306899.02 | данные отсутствуют | данные отсутствуют |
| Государственный регистратор | | | ФГИС ЕГРН | |
| полное наименование должности | | | подпись | |
| | | | инициалы, фамилия | |

М.П.

| Земельный участок | | | | |
|--------------------------------|---------------|--|---|--|
| (вид объекта недвижимости) | | | | |
| Лист № ____ Раздела 4.2 | | Всего листов раздела 4.2 : ____ | | Всего разделов: ____ |
| 15.11.2021 № 99/2021/430772807 | | | | |
| Кадастровый номер: | | | 02:17:000000:182(единое землепользование) | |
| Номер точки | Координаты, м | | Описание закрепления на местности | Средняя квадратическая погрешность определения координат характерных точек границы части земельного участка, м |
| | X | Y | | |
| 1 | 2 | 3 | 4 | 5 |
| 9217 | 770889.28 | 1306894.15 | данные отсутствуют | данные отсутствуют |
| 9218 | 770855.55 | 1306890.86 | данные отсутствуют | данные отсутствуют |
| 9219 | 773326.02 | 1306534.62 | данные отсутствуют | данные отсутствуют |
| 9219 | 773326.02 | 1306534.62 | данные отсутствуют | данные отсутствуют |
| 9220 | 773101.25 | 1306494.4 | данные отсутствуют | данные отсутствуют |
| 9221 | 773115.52 | 1306493.13 | данные отсутствуют | данные отсутствуют |
| 9222 | 773137.69 | 1306494.23 | данные отсутствуют | данные отсутствуют |
| 9223 | 773163.63 | 1306497.65 | данные отсутствуют | данные отсутствуют |
| 9224 | 773185.92 | 1306499.88 | данные отсутствуют | данные отсутствуют |
| 9225 | 773218.93 | 1306501.03 | данные отсутствуют | данные отсутствуют |
| 9226 | 773251.3 | 1306507.61 | данные отсутствуют | данные отсутствуют |
| 9227 | 773282.15 | 1306519.42 | данные отсутствуют | данные отсутствуют |
| 9228 | 773303.01 | 1306526.05 | данные отсутствуют | данные отсутствуют |
| Государственный регистратор | | | ФГИС ЕГРН | |
| полное наименование должности | | | подпись | |
| | | | инициалы, фамилия | |

М.П.

| Земельный участок | | | | |
|---|---------------|--|---|--|
| (вид объекта недвижимости) | | | | |
| Лист № ____ Раздела 4.2 | | Всего листов раздела 4.2 : ____ | | Всего разделов: ____ |
| 15.11.2021 № 99/2021/430772807 | | | | |
| Кадастровый номер: | | | 02:17:000000:182(единое землепользование) | |
| Сведения о характерных точках границы части (частей) земельного участка | | | | |
| Учетный номер части: 34 | | | | |
| Система координат: МСК-05 | | | | |
| Зона № | | | | |
| Номер точки | Координаты, м | | Описание закрепления на местности | Средняя квадратическая погрешность определения координат характерных точек границы части земельного участка, м |
| | X | Y | | |
| 1 | 2 | 3 | 4 | 5 |
| 2793 | 775498.77 | 1314974.63 | данные отсутствуют | данные отсутствуют |
| 2794 | 775496.74 | 1314983.45 | данные отсутствуют | данные отсутствуют |
| 2795 | 775494.04 | 1314996.11 | данные отсутствуют | данные отсутствуют |
| 2796 | 775483.22 | 1315028.57 | данные отсутствуют | данные отсутствуют |
| 2797 | 775429.09 | 1315103.61 | данные отсутствуют | данные отсутствуют |
| 2798 | 775429.08 | 1315103.62 | данные отсутствуют | данные отсутствуют |
| 2799 | 775386.5 | 1315183.75 | данные отсутствуют | данные отсутствуют |
| 2800 | 775386.49 | 1315183.79 | данные отсутствуют | данные отсутствуют |
| 2801 | 775386.5 | 1315183.82 | данные отсутствуют | данные отсутствуют |
| 2803 | 775400.77 | 1315242.29 | данные отсутствуют | данные отсутствуют |
| 2804 | 775400.12 | 1315242.61 | данные отсутствуют | данные отсутствуют |
| 2805 | 775399.85 | 1315243.28 | данные отсутствуют | данные отсутствуют |
| 2806 | 775399.85 | 1315270.55 | данные отсутствуют | данные отсутствуют |
| 2807 | 775400.18 | 1315271.22 | данные отсутствуют | данные отсутствуют |
| 2811 | 775378.56 | 1315310.25 | данные отсутствуют | данные отсутствуют |
| 2812 | 775377.95 | 1315310.66 | данные отсутствуют | данные отсутствуют |
| Государственный регистратор | | | ФГИС ЕГРН | |
| полное наименование должности | | | подпись | |
| | | | инициалы, фамилия | |

М.П.

Раздел 4.2

Выписка из Единого государственного реестра недвижимости об объекте недвижимости
Сведения о частях земельного участка

| Земельный участок | | | | |
|--------------------------------|---------------|--|---|--|
| (вид объекта недвижимости) | | | | |
| Лист № ____ Раздела 4.2 | | Всего листов раздела 4.2 : ____ | | Всего разделов: ____ |
| 15.11.2021 № 99/2021/430772807 | | | | |
| Кадастровый номер: | | | 02:17:000000:182(единое землепользование) | |
| Номер точки | Координаты, м | | Описание закрепления на местности | Средняя квадратическая погрешность определения координат характерных точек границы части земельного участка, м |
| | X | Y | | |
| 1 | 2 | 3 | 4 | 5 |
| 2813 | 775359.18 | 1315337.99 | данные отсутствуют | данные отсутствуют |
| 2814 | 775359.13 | 1315338.7 | данные отсутствуют | данные отсутствуют |
| 2815 | 775366.17 | 1315361.19 | данные отсутствуют | данные отсутствуют |
| 2816 | 775394.84 | 1315389.85 | данные отсутствуют | данные отсутствуют |
| 2817 | 775396.4 | 1315397.7 | данные отсутствуют | данные отсутствуют |
| 2823 | 775354.12 | 1315437.05 | данные отсутствуют | данные отсутствуют |
| 2825 | 775344.04 | 1315433.44 | данные отсутствуют | данные отсутствуют |
| 2826 | 775339 | 1315430.56 | данные отсутствуют | данные отсутствуют |
| 2845 | 775277.35 | 1315390.18 | данные отсутствуют | данные отсутствуют |
| 2846 | 775276.61 | 1315390.09 | данные отсутствуют | данные отсутствуют |
| 2847 | 775250.59 | 1315397.25 | данные отсутствуют | данные отсутствуют |
| 2848 | 775250.39 | 1315397.94 | данные отсутствуют | данные отсутствуют |
| 2849 | 775253.92 | 1315435.71 | данные отсутствуют | данные отсутствуют |
| 2850 | 775274.09 | 1315471.03 | данные отсутствуют | данные отсутствуют |
| 2851 | 775270.9 | 1315483.83 | данные отсутствуют | данные отсутствуют |
| 2852 | 775240.68 | 1315502.31 | данные отсутствуют | данные отсутствуют |
| 2853 | 775240.24 | 1315502.87 | данные отсутствуют | данные отсутствуют |
| Государственный регистратор | | | ФГИС ЕГРН | |
| полное наименование должности | | | подпись | |
| | | | инициалы, фамилия | |

М.П.

| Земельный участок | | | | |
|--------------------------------|---------------|--|---|--|
| (вид объекта недвижимости) | | | | |
| Лист № ____ Раздела 4.2 | | Всего листов раздела 4.2 : ____ | | Всего разделов: ____ |
| 15.11.2021 № 99/2021/430772807 | | | | |
| Кадастровый номер: | | | 02:17:000000:182(единое землепользование) | |
| Номер точки | Координаты, м | | Описание закрепления на местности | Средняя квадратическая погрешность определения координат характерных точек границы части земельного участка, м |
| | X | Y | | |
| 1 | 2 | 3 | 4 | 5 |
| 2865 | 775193.87 | 1315522.21 | данные отсутствуют | данные отсутствуют |
| 2866 | 775188.81 | 1315522.21 | данные отсутствуют | данные отсутствуют |
| 2867 | 775184.47 | 1315522.21 | данные отсутствуют | данные отсутствуют |
| 2868 | 775180.86 | 1315522.57 | данные отсутствуют | данные отсутствуют |
| 2869 | 775175.8 | 1315522.93 | данные отсутствуют | данные отсутствуют |
| 2870 | 775172.2 | 1315523.65 | данные отсутствуют | данные отсутствуют |
| 2871 | 775167.87 | 1315524.02 | данные отсутствуют | данные отсутствуют |
| 2872 | 775163.53 | 1315524.74 | данные отсутствуют | данные отсутствуют |
| 2873 | 775159.56 | 1315525.81 | данные отсутствуют | данные отсутствуют |
| 2874 | 775155.59 | 1315526.53 | данные отсутствуют | данные отсутствуют |
| 2875 | 775151.98 | 1315527.27 | данные отсутствуют | данные отсутствуют |
| 2876 | 775151.96 | 1315527.28 | данные отсутствуют | данные отсутствуют |
| 2892 | 775094.7 | 1315500.6 | данные отсутствуют | данные отсутствуют |
| 2893 | 775092.9 | 1315497.35 | данные отсутствуют | данные отсутствуют |
| 2894 | 775092.89 | 1315497.34 | данные отсутствуют | данные отсутствуют |
| 2906 | 775060.71 | 1315477.83 | данные отсутствуют | данные отсутствуют |
| 2907 | 775060.69 | 1315477.83 | данные отсутствуют | данные отсутствуют |
| Государственный регистратор | | | ФГИС ЕГРН | |
| полное наименование должности | | | подпись | |
| | | | инициалы, фамилия | |

М.П.

| Земельный участок | | | | |
|--------------------------------|---------------|--|---|--|
| (вид объекта недвижимости) | | | | |
| Лист № ____ Раздела 4.2 | | Всего листов раздела 4.2 : ____ | | Всего разделов: ____ |
| 15.11.2021 № 99/2021/430772807 | | | | |
| Кадастровый номер: | | | 02:17:000000:182(единое землепользование) | |
| Номер точки | Координаты, м | | Описание закрепления на местности | Средняя квадратическая погрешность определения координат характерных точек границы части земельного участка, м |
| | X | Y | | |
| 1 | 2 | 3 | 4 | 5 |
| 2908 | 775055.27 | 1315478.18 | данные отсутствуют | данные отсутствуют |
| 2909 | 775055.25 | 1315478.19 | данные отсутствуют | данные отсутствуют |
| 2910 | 775050.19 | 1315480 | данные отсутствуют | данные отсутствуют |
| 2911 | 775047.98 | 1315481.01 | данные отсутствуют | данные отсутствуют |
| 2912 | 775044.23 | 1315480.07 | данные отсутствуют | данные отсутствуют |
| 2913 | 775009.87 | 1315478.44 | данные отсутствуют | данные отсутствуют |
| 2914 | 774943.56 | 1315502.25 | данные отсутствуют | данные отсутствуют |
| 2915 | 774943.06 | 1315502.74 | данные отсутствуют | данные отсутствуют |
| 2916 | 774924.3 | 1315543.78 | данные отсутствуют | данные отсутствуют |
| 2917 | 774917.56 | 1315596.07 | данные отсутствуют | данные отсутствуют |
| 2918 | 774907.66 | 1315604.87 | данные отсутствуют | данные отсутствуют |
| 2919 | 774904.79 | 1315604.87 | данные отсутствуют | данные отсутствуют |
| 2920 | 774900.11 | 1315604.5 | данные отсутствуют | данные отсутствуют |
| 2921 | 774895.43 | 1315603.78 | данные отсутствуют | данные отсутствуют |
| 2922 | 774891.83 | 1315602.35 | данные отсутствуют | данные отсутствуют |
| 2934 | 774869.51 | 1315561.29 | данные отсутствуют | данные отсутствуют |
| 2935 | 774870.24 | 1315554.45 | данные отсутствуют | данные отсутствуют |
| Государственный регистратор | | | ФГИС ЕГРН | |
| полное наименование должности | | | подпись | |
| | | | инициалы, фамилия | |

М.П.

| Земельный участок | | | | |
|--------------------------------|---------------|--|---|--|
| (вид объекта недвижимости) | | | | |
| Лист № ____ Раздела 4.2 | | Всего листов раздела 4.2 : ____ | | Всего разделов: ____ |
| 15.11.2021 № 99/2021/430772807 | | | | |
| Кадастровый номер: | | | 02:17:000000:182(единое землепользование) | |
| Номер точки | Координаты, м | | Описание закрепления на местности | Средняя квадратическая погрешность определения координат характерных точек границы части земельного участка, м |
| | X | Y | | |
| 1 | 2 | 3 | 4 | 5 |
| 2936 | 774872.39 | 1315549.78 | данные отсутствуют | данные отсутствуют |
| 2937 | 774872.4 | 1315549.76 | данные отсутствуют | данные отсутствуют |
| 2938 | 774873.84 | 1315544.34 | данные отсутствуют | данные отсутствуют |
| 2939 | 774875.29 | 1315539.66 | данные отсутствуют | данные отсутствуют |
| 2940 | 774875.29 | 1315539.63 | данные отсутствуют | данные отсутствуют |
| 2941 | 774875.29 | 1315536.04 | данные отсутствуют | данные отсутствуют |
| 2942 | 774876.73 | 1315530.28 | данные отсутствуют | данные отсутствуют |
| 2943 | 774876.73 | 1315530.26 | данные отсутствуют | данные отсутствуют |
| 2944 | 774876.73 | 1315526.64 | данные отсутствуют | данные отсутствуют |
| 2945 | 774876.73 | 1315521.58 | данные отсутствуют | данные отсутствуют |
| 2967 | 774830.1 | 1315477.83 | данные отсутствуют | данные отсутствуют |
| 2968 | 774825.39 | 1315477.46 | данные отсутствуют | данные отсутствуют |
| 2969 | 774821.05 | 1315477.46 | данные отсутствуют | данные отсутствуют |
| 2983 | 774790.12 | 1315515.18 | данные отсутствуют | данные отсутствуют |
| 2984 | 774800.21 | 1315589.16 | данные отсутствуют | данные отсутствуют |
| 3004 | 774705.58 | 1315571.65 | данные отсутствуют | данные отсутствуют |
| 3009 | 774680.49 | 1315550.57 | данные отсутствуют | данные отсутствуют |
| Государственный регистратор | | | ФГИС ЕГРН | |
| полное наименование должности | | | подпись | |
| | | | инициалы, фамилия | |

М.П.

Раздел 4.2

Выписка из Единого государственного реестра недвижимости об объекте недвижимости
Сведения о частях земельного участка

| Земельный участок | | | | |
|--------------------------------|---------------|--|---|--|
| (вид объекта недвижимости) | | | | |
| Лист № ____ Раздела 4.2 | | Всего листов раздела 4.2 : ____ | | Всего разделов: ____ |
| 15.11.2021 № 99/2021/430772807 | | | | |
| Кадастровый номер: | | | 02:17:000000:182(единое землепользование) | |
| Номер точки | Координаты, м | | Описание закрепления на местности | Средняя квадратическая погрешность определения координат характерных точек границы части земельного участка, м |
| | X | Y | | |
| 1 | 2 | 3 | 4 | 5 |
| 3010 | 774677.5 | 1315538.98 | данные отсутствуют | данные отсутствуют |
| 3011 | 774674.27 | 1315527.33 | данные отсутствуют | данные отсутствуют |
| 3012 | 774673.87 | 1315526.18 | данные отсутствуют | данные отсутствуют |
| 3013 | 774673.86 | 1315526.17 | данные отсутствуют | данные отсутствуют |
| 3014 | 774673.85 | 1315526.15 | данные отсутствуют | данные отсутствуют |
| 3015 | 774663.48 | 1315513.19 | данные отсутствуют | данные отсутствуют |
| 3016 | 774657.08 | 1315504.55 | данные отсутствуют | данные отсутствуют |
| 3017 | 774648.26 | 1315492.45 | данные отсутствуют | данные отсутствуют |
| 3018 | 774648.25 | 1315492.43 | данные отсутствуют | данные отсутствуют |
| 3019 | 774640.13 | 1315486.03 | данные отсутствуют | данные отсутствуют |
| 3020 | 774640.12 | 1315486.02 | данные отсутствуют | данные отсутствуют |
| 3021 | 774640.08 | 1315486.01 | данные отсутствуют | данные отсутствуют |
| 3022 | 774633 | 1315485.32 | данные отсутствуют | данные отсутствуют |
| 3023 | 774630.18 | 1315484.34 | данные отсутствуют | данные отсутствуют |
| 3024 | 774630.15 | 1315484.33 | данные отсутствуют | данные отсутствуют |
| 3025 | 774630.11 | 1315484.34 | данные отсутствуют | данные отсутствуют |
| 3026 | 774630.09 | 1315484.35 | данные отсутствуют | данные отсутствуют |
| Государственный регистратор | | | ФГИС ЕГРН | |
| полное наименование должности | | | подпись | |
| | | | инициалы, фамилия | |

М.П.

| Земельный участок | | | | |
|--------------------------------|---------------|--|---|--|
| (вид объекта недвижимости) | | | | |
| Лист № ____ Раздела 4.2 | | Всего листов раздела 4.2 : ____ | | Всего разделов: ____ |
| 15.11.2021 № 99/2021/430772807 | | | | |
| Кадастровый номер: | | | 02:17:000000:182(единое землепользование) | |
| Номер точки | Координаты, м | | Описание закрепления на местности | Средняя квадратическая погрешность определения координат характерных точек границы части земельного участка, м |
| | X | Y | | |
| 1 | 2 | 3 | 4 | 5 |
| 3027 | 774542.23 | 1315552.7 | данные отсутствуют | данные отсутствуют |
| 3028 | 774542.55 | 1315550.5 | данные отсутствуют | данные отсутствуют |
| 3029 | 774542.55 | 1315550.48 | данные отсутствуют | данные отсутствуют |
| 3030 | 774541.17 | 1315544.08 | данные отсутствуют | данные отсутствуют |
| 3031 | 774541.16 | 1315544.06 | данные отсутствуют | данные отсутствуют |
| 3032 | 774539.95 | 1315541.9 | данные отсутствуют | данные отсутствуют |
| 3033 | 774539.92 | 1315541.87 | данные отсутствуют | данные отсутствуют |
| 3034 | 774537.76 | 1315540.4 | данные отсутствуют | данные отсутствуют |
| 3035 | 774534.3 | 1315538.05 | данные отсутствуют | данные отсутствуют |
| 3036 | 774534.27 | 1315538.04 | данные отсутствуют | данные отсутствуют |
| 3037 | 774530.21 | 1315537.01 | данные отсутствуют | данные отсутствуют |
| 3038 | 774530.19 | 1315537.01 | данные отсутствуют | данные отсутствуют |
| 3039 | 774525.95 | 1315537.01 | данные отсутствуют | данные отсутствуют |
| 3040 | 774525.92 | 1315537.01 | данные отсутствуют | данные отсутствуют |
| 3041 | 774521.08 | 1315538.56 | данные отсутствуют | данные отсутствуют |
| 3042 | 774515.89 | 1315540.29 | данные отсутствуют | данные отсутствуют |
| 3043 | 774515.88 | 1315540.3 | данные отсутствуют | данные отсутствуют |
| Государственный регистратор | | | ФГИС ЕГРН | |
| полное наименование должности | | | подпись | |
| | | | инициалы, фамилия | |

М.П.

| Земельный участок | | | | |
|--------------------------------|---------------|--|---|--|
| (вид объекта недвижимости) | | | | |
| Лист № ____ Раздела 4.2 | | Всего листов раздела 4.2 : ____ | | Всего разделов: ____ |
| 15.11.2021 № 99/2021/430772807 | | | | |
| Кадастровый номер: | | | 02:17:000000:182(единое землепользование) | |
| Номер точки | Координаты, м | | Описание закрепления на местности | Средняя квадратическая погрешность определения координат характерных точек границы части земельного участка, м |
| | X | Y | | |
| 1 | 2 | 3 | 4 | 5 |
| 3044 | 774515.86 | 1315540.31 | данные отсутствуют | данные отсутствуют |
| 3045 | 774511.29 | 1315543.86 | данные отсутствуют | данные отсутствуют |
| 3046 | 774507.14 | 1315546.78 | данные отсутствуют | данные отсутствуют |
| 3047 | 774503.35 | 1315548.6 | данные отсутствуют | данные отсутствуют |
| 3048 | 774498.34 | 1315550.85 | данные отсутствуют | данные отсутствуют |
| 3049 | 774491.68 | 1315554.39 | данные отсутствуют | данные отсутствуют |
| 3050 | 774484.96 | 1315556.89 | данные отсутствуют | данные отсутствуют |
| 3051 | 774477.04 | 1315556.97 | данные отсутствуют | данные отсутствуют |
| 3052 | 774468.33 | 1315554.22 | данные отсутствуют | данные отсутствуют |
| 3053 | 774458.57 | 1315549.21 | данные отсутствуют | данные отсутствуют |
| 3231 | 774546.24 | 1315408.53 | данные отсутствуют | данные отсутствуют |
| 3232 | 774567.84 | 1315451.71 | данные отсутствуют | данные отсутствуют |
| 3233 | 774618.54 | 1315399.52 | данные отсутствуют | данные отсутствуют |
| 3234 | 774606.01 | 1315380.75 | данные отсутствуют | данные отсутствуют |
| 3806 | 773897.21 | 1316537 | данные отсутствуют | данные отсутствуют |
| 3807 | 773900.28 | 1316555.43 | данные отсутствуют | данные отсутствуют |
| 3808 | 773913.59 | 1316582.05 | данные отсутствуют | данные отсутствуют |
| Государственный регистратор | | | ФГИС ЕГРН | |
| полное наименование должности | | | подпись | |
| | | | инициалы, фамилия | |

М.П.

| Земельный участок | | | | |
|--------------------------------|---------------|--|---|--|
| (вид объекта недвижимости) | | | | |
| Лист № ____ Раздела 4.2 | | Всего листов раздела 4.2 : ____ | | Всего разделов: ____ |
| 15.11.2021 № 99/2021/430772807 | | | | |
| Кадастровый номер: | | | 02:17:000000:182(единое землепользование) | |
| Номер точки | Координаты, м | | Описание закрепления на местности | Средняя квадратическая погрешность определения координат характерных точек границы части земельного участка, м |
| | X | Y | | |
| 1 | 2 | 3 | 4 | 5 |
| 3809 | 773919.73 | 1316601.5 | данные отсутствуют | данные отсутствуют |
| 3810 | 773924.47 | 1316616.52 | данные отсутствуют | данные отсутствуют |
| 3811 | 773914.14 | 1316636.3 | данные отсутствуют | данные отсутствуют |
| 3812 | 773889.89 | 1316648.42 | данные отсутствуют | данные отсутствуют |
| 3819 | 773850.04 | 1316636.3 | данные отсутствуют | данные отсутствуют |
| 3820 | 773827.52 | 1316624.17 | данные отсутствуют | данные отсутствуют |
| 3821 | 773798.06 | 1316631.1 | данные отсутствуют | данные отсутствуют |
| 3822 | 773779.01 | 1316648.42 | данные отсутствуют | данные отсутствуют |
| 3823 | 773749.55 | 1316655.36 | данные отсутствуют | данные отсутствуют |
| 3824 | 773706.24 | 1316662.29 | данные отсутствуют | данные отсутствуют |
| 3825 | 773688.63 | 1316671.36 | данные отсутствуют | данные отсутствуют |
| 3826 | 773675.05 | 1316681.35 | данные отсутствуют | данные отсутствуют |
| 3827 | 773649.07 | 1316672.68 | данные отсутствуют | данные отсутствуют |
| 3828 | 773624.81 | 1316657.09 | данные отсутствуют | данные отсутствуют |
| 3829 | 773604.02 | 1316658.82 | данные отсутствуют | данные отсутствуют |
| 3830 | 773597.09 | 1316688.27 | данные отсутствуют | данные отсутствуют |
| 3831 | 773584.96 | 1316702.13 | данные отсутствуют | данные отсутствуют |
| Государственный регистратор | | | ФГИС ЕГРН | |
| полное наименование должности | | | подпись | |
| | | | инициалы, фамилия | |

М.П.

Раздел 4.2

Выписка из Единого государственного реестра недвижимости об объекте недвижимости
Сведения о частях земельного участка

| Земельный участок | | | | |
|--------------------------------|---------------|--|---|--|
| (вид объекта недвижимости) | | | | |
| Лист № ____ Раздела 4.2 | | Всего листов раздела 4.2 : ____ | | Всего разделов: ____ |
| 15.11.2021 № 99/2021/430772807 | | | | |
| Кадастровый номер: | | | 02:17:000000:182(единое землепользование) | |
| Номер точки | Координаты, м | | Описание закрепления на местности | Средняя квадратическая погрешность определения координат характерных точек границы части земельного участка, м |
| | X | Y | | |
| 1 | 2 | 3 | 4 | 5 |
| 3832 | 773583.02 | 1316701.49 | данные отсутствуют | данные отсутствуют |
| 3833 | 773580.39 | 1316697.73 | данные отсутствуют | данные отсутствуют |
| 3834 | 773574.49 | 1316689.31 | данные отсутствуют | данные отсутствуют |
| 3835 | 773574.47 | 1316689.29 | данные отсутствуют | данные отсутствуют |
| 3841 | 773545.12 | 1316665.75 | данные отсутствуют | данные отсутствуют |
| 3842 | 773508.73 | 1316681.35 | данные отсутствуют | данные отсутствуют |
| 3843 | 773473.21 | 1316729.86 | данные отсутствуют | данные отсутствуют |
| 3844 | 773429.9 | 1316721.19 | данные отсутствуют | данные отсутствуют |
| 3845 | 773409.11 | 1316729.86 | данные отсутствуют | данные отсутствуют |
| 3846 | 773409.11 | 1316762.77 | данные отсутствуют | данные отсутствуют |
| 3847 | 773398.71 | 1316769.7 | данные отсутствуют | данные отсутствуют |
| 3848 | 773357.14 | 1316774.9 | данные отсутствуют | данные отсутствуют |
| 3849 | 773329.41 | 1316757.58 | данные отсутствуют | данные отсутствуют |
| 3850 | 773289.56 | 1316747.18 | данные отсутствуют | данные отсутствуют |
| 3851 | 773256.64 | 1316778.37 | данные отсутствуют | данные отсутствуют |
| 3852 | 773247.98 | 1316799.15 | данные отсутствуют | данные отсутствуют |
| 3853 | 773248.12 | 1316823.58 | данные отсутствуют | данные отсутствуют |
| Государственный регистратор | | | ФГИС ЕГРН | |
| полное наименование должности | | | подпись | |
| | | | инициалы, фамилия | |

М.П.

| | | | |
|---------------------------------------|---------------------------------------|--|----------------------------|
| Земельный участок | | | |
| (вид объекта недвижимости) | | | |
| Лист № ____ Раздела 4.2 | Всего листов раздела 4.2: ____ | Всего разделов: ____ | Всего листов выписки: ____ |
| 15.11.2021 № 99/2021/430772807 | | | |
| Кадастровый номер: | | 02:17:000000:182(единое землепользование) | |

| Номер точки | Координаты, м | | Описание закрепления на местности | Средняя квадратическая погрешность определения координат характерных точек границы части земельного участка, м |
|-------------|---------------|------------|-----------------------------------|--|
| | X | Y | | |
| 1 | 2 | 3 | 4 | 5 |
| 3854 | 773243.47 | 1316822.95 | данные отсутствуют | данные отсутствуют |
| 3855 | 773234.85 | 1316821.69 | данные отсутствуют | данные отсутствуют |
| 3856 | 773232.06 | 1316821.11 | данные отсутствуют | данные отсутствуют |
| 3857 | 773226.65 | 1316818.53 | данные отсутствуют | данные отсутствуют |
| 3858 | 773201.69 | 1316812 | данные отсутствуют | данные отсутствуют |
| 3859 | 773150.3 | 1316786.19 | данные отсутствуют | данные отсутствуют |
| 3860 | 773150.28 | 1316786.16 | данные отсутствуют | данные отсутствуют |
| 3861 | 773145.22 | 1316777.74 | данные отсутствуют | данные отсутствуют |
| 3862 | 773145.2 | 1316777.72 | данные отсутствуют | данные отсутствуют |

Выписка из Единого государственного реестра недвижимости об объекте недвижимости

Сведения о характеристиках объекта недвижимости

На основании запроса от 24.11.2021 г., поступившего на рассмотрение 24.11.2021 г., сообщаем, что согласно записям Единого государственного реестра недвижимости:

| | | | |
|---------------------------------------|--------------------------------------|-------------------------|----------------------------|
| Земельный участок | | | |
| (вид объекта недвижимости) | | | |
| Лист № ____ Раздела 1 | Всего листов раздела 1 : ____ | Всего разделов: ____ | Всего листов выписки: ____ |
| 24.11.2021 № 99/2021/433292612 | | | |
| Кадастровый номер: | | 02:17:000000:241 | |

| | |
|--|---|
| Номер кадастрового квартала: | 02:17:000000 |
| Дата присвоения кадастрового номера: | 04.12.2006 |
| Ранее присвоенный государственный учетный номер: | Иной номер: 02-04-30/001/2009-022 |
| Адрес: | установлено относительно ориентира, расположенного в границах участка. Почтовый адрес ориентира: Республика Башкортостан, р-н Бураевский, Бирское лесничество, Бураевское сельское участковое лесничество |
| Площадь: | 82117103 кв. м |
| Кадастровая стоимость, руб.: | 105109891.84 |
| Кадастровые номера расположенных в пределах земельного участка объектов недвижимости: | 02:17:000000:432, 02:17:000000:262 |
| Кадастровые номера объектов недвижимости, из которых образован объект недвижимости: | данные отсутствуют |
| Кадастровые номера образованных объектов недвижимости: | 02:17:110501:35, 02:17:110502:126, 02:17:000000:1198, 02:17:110503:34, 02:17:110501:34, 02:17:080902:49, 02:17:000000:1197, 02:17:110502:124, 02:17:110502:118, 02:17:110502:125, 02:17:080902:48, 02:17:110502:122, 02:17:110502:123, 02:17:110503:33, 02:17:110502:119, 02:17:110502:120, 02:17:110502:121, 02:17:110501:33, 02:17:080901:29, 02:17:000000:1207, 02:17:110502:127 |
| Сведения о включении объекта недвижимости в состав предприятия как имущественного комплекса: | |

| | | |
|-------------------------------|---------|-------------------|
| Государственный регистратор | | ФГИС ЕГРН |
| полное наименование должности | подпись | инициалы, фамилия |

М.П.

Раздел 1

Выписка из Единого государственного реестра недвижимости об объекте недвижимости

Сведения о характеристиках объекта недвижимости

| | | | |
|---------------------------------------|--------------------------------------|-------------------------|----------------------------|
| Земельный участок | | | |
| (вид объекта недвижимости) | | | |
| Лист № ____ Раздела 1 | Всего листов раздела 1 : ____ | Всего разделов: ____ | Всего листов выписки: ____ |
| 24.11.2021 № 99/2021/433292612 | | | |
| Кадастровый номер: | | 02:17:000000:241 | |

| | |
|--|---------------------|
| Категория земель: | Земли лесного фонда |
| Виды разрешенного использования: | леса первой группы |
| Сведения о кадастровом инженере: | данные отсутствуют |
| Сведения о лесах, водных объектах и об иных природных объектах, расположенных в пределах земельного участка: | данные отсутствуют |
| Сведения о том, что земельный участок полностью или частично расположен в границах зоны с особыми условиями использования территории или территории объекта культурного наследия | данные отсутствуют |
| Сведения о том, что земельный участок расположен в границах особой экономической зоны, территории опережающего социально-экономического развития, зоны территориального развития в Российской Федерации, игровой зоны: | данные отсутствуют |
| Сведения о том, что земельный участок расположен в границах особо охраняемой природной территории, охотничьих угодий, лесничеств, лесопарков: | данные отсутствуют |
| Сведения о результатах проведения государственного земельного надзора: | данные отсутствуют |
| Сведения о расположении земельного участка в границах территории, в отношении которой утвержден проект межевания территории: | данные отсутствуют |

| | | |
|-------------------------------|---------|-------------------|
| Государственный регистратор | | ФГИС ЕГРН |
| полное наименование должности | подпись | инициалы, фамилия |

М.П.

| Земельный участок | | | |
|--|---|-------------------------|----------------------------|
| (вид объекта недвижимости) | | | |
| Лист № ____ Раздела 1 | Всего листов раздела 1 : ____ | Всего разделов: ____ | Всего листов выписки: ____ |
| 24.11.2021 № 99/2021/433292612 | | | |
| Кадастровый номер: | | 02:17:000000:241 | |
| Условный номер земельного участка: | данные отсутствуют | | |
| Сведения о принятии акта и (или) заключении договора, предусматривающих предоставление в соответствии с земельным законодательством исполнительным органом государственной власти или органом местного самоуправления находящегося в государственной или муниципальной собственности земельного участка для строительства наемного дома социального использования или наемного дома коммерческого использования: | данные отсутствуют | | |
| Сведения о том, что земельный участок или земельные участки образованы на основании решения об изъятии земельного участка и (или) расположенного на нем объекта недвижимости для государственных или муниципальных нужд: | данные отсутствуют | | |
| Сведения о том, что земельный участок образован из земель или земельного участка, государственная собственность на которые не разграничена: | данные отсутствуют | | |
| Сведения о наличии земельного спора о местоположении границ земельных участков: | данные отсутствуют | | |
| Статус записи об объекте недвижимости: | Сведения об объекте недвижимости имеют статус "актуальные, ранее учтенные" | | |
| Особые отметки: | Граница земельного участка не установлена в соответствии с требованиями земельного законодательства. Посредством данного земельного участка обеспечен доступ к земельному участку (земельным участкам) с кадастровым номером (кадастровыми номерами) 02:17:110502:127. Сведения о видах разрешенного использования имеют статус «Актуальные незасвидетельствованные». Право (ограничение права, обременение объекта недвижимости) зарегистрировано на данный объект недвижимости с видами разрешенного использования отсутствует. Сведения необходимые для заполнения раздела 3 отсутствуют. Сведения необходимые для заполнения раздела 3.1 отсутствуют. Сведения необходимые для заполнения раздела 3.2 отсутствуют. Сведения необходимые для заполнения раздела 4 отсутствуют. | | |
| Получатель выписки: | Рачкова Елена Сергеевна | | |
| Государственный регистратор | | ФГИС ЕГРН | |
| полное наименование должности | подпись | инициалы, фамилия | |

М.П.

| Государственный регистратор | | |
|--|------------------------------------|---|
| полное наименование должности | подпись | ФГИС ЕГРН |
| | | инициалы, фамилия |
| Земельный участок | | |
| (вид объекта недвижимости) | | |
| Лист № __ Раздела 2 | Всего листов раздела 2 : __ | Всего разделов: __ |
| Всего листов выписки: __ | | |
| 24.11.2021 № 99/2021/433292612 | | |
| Кадастровый номер: | | 02:17:000000:241 |
| 1. Правообладатель (правообладатели): | 1.1. | Федеральное государственное учреждение " Башкирское управление сельскими лесами ", ИНН: 0274061742 |
| 2. Вид, номер и дата государственной регистрации права: | 2.1. | Оперативное управление, № 02-01/37-2/2003-417 от 28.11.2003, 1 |
| 3. Ограничение прав и обременение объекта недвижимости: | | |
| 3.1.1. вид: | | Аренда (в том числе, субаренда) |
| дата государственной регистрации: | | 31.12.2002 |
| номер государственной регистрации: | | 02-01/37-2/2003-418 |
| срок, на который установлено ограничение прав и обременение объекта недвижимости: | | 28.11.2003 г. |
| лицо, в пользу которого установлено ограничение прав и обременение объекта недвижимости: | | Сельскохозяйственный производственный кооператив "Кирова" Бураевского района Республики Башкортостан, ИНН: 0217004233; Сельскохозяйственный производственный кооператив "Родина" Бураевского района Республики Башкортостан, ИНН: 0217004258; Сельскохозяйственный производственный кооператив " Рассвет" Бураевского района Республики Башкортостан, ИНН: 0217004160; Сельскохозяйственный производственный кооператив "Алга" Бураевского района Республики Башкортостан, ИНН: 0217004226; Сельскохозяйственный производственный кооператив "Уйлыш" Бураевского района Республики Башкортостан, ИНН: 0217004191; Сельскохозяйственный производственный кооператив "Волга" Бураевского района Республики Башкортостан, ИНН: 0217004307; Сельскохозяйственный производственный кооператив "Тан" Бураевского района Республики Башкортостан, ИНН: 0217000831; Ассоциация крестьянских хозяйств, сельскохозяйственных кооперативов и малых предприятий имени Ленина Бураевского района Республики Башкортостан, ИНН: 0217000790; Сельскохозяйственный производственный кооператив им.Салавата Бураевского района Республики Башкортостан, ИНН: 0217004219; Сельскохозяйственный производственный кооператив "Заря" Бураевского района Республики Башкортостан, ИНН: 0217004177; Сельскохозяйственный производственный кооператив "Мир" Бураевского района Республики Башкортостан, ИНН: 0217004265; Сельскохозяйственный производственный кооператив "Берлек" Бураевского района Республики Башкортостан, ИНН: 0217004314; Сельскохозяйственный производственный кооператив им.Карла Маркса Бураевского района Республики Башкортостан, ИНН: 0217004201; |
| | | Агрофирма имени Вострецова Бураевского района Республики Башкортостан, ИНН: 0217000817 |
| основание государственной регистрации: | | 'Договор безвозмездного пользования лесами , находящимися в границах земель сельскохозяйственных организаций' №б/н от 31.12.2002 |

М.П.

| | | | |
|--------------------------------|------------------------------|----------------------|----------------------------|
| Лист № ____ Раздела 2 | Всего листов раздела 2: ____ | Всего разделов: ____ | Всего листов выписки: ____ |
| 24.11.2021 № 99/2021/433292612 | | | |
| Кадастровый номер: | | 02:17:000000:241 | |

| | | | |
|--|--|--|--|
| 1. | Правообладатель (правообладатели): | 1.2. | Российская Федерация |
| 2. | Вид, номер и дата государственной регистрации права: | 2.2. | Собственность, № 02-04-30/001/2009-022 от 06.02.2009 |
| 3. | Ограничение прав и обременение объекта недвижимости: | | |
| | 3.2.1. | вид: | Аренда (в том числе, субаренда) |
| | | дата государственной регистрации: | 08.07.2013 |
| | | номер государственной регистрации: | 02-04-30/007/2013-002 |
| | | срок, на который установлено ограничение прав и обременение объекта недвижимости: | с 17.06.2013 по 17.06.2062 |
| | | лицо, в пользу которого установлено ограничение прав и обременение объекта недвижимости: | Гилемшин Илфир Лингатович |
| | | основание государственной регистрации: | 'Договор аренды лесного участка' №27 от 17.06.2013 |
| | 3.2.2. | вид: | Иные ограничения (обременения) прав |
| | | дата государственной регистрации: | 24.01.2014 |
| | | номер государственной регистрации: | 02-04-30/010/2013-860 |
| | | срок, на который установлено ограничение прав и обременение объекта недвижимости: | с 24.01.2014 по 01.07.2062 |
| лицо, в пользу которого установлено ограничение прав и обременение объекта недвижимости: | | Хакимов Ильгам Фагапович | |
| | основание государственной регистрации: | 'Договор безвозмездного срочного пользования земельным участком' №5 от 01.07.2013 | |
| 4. | Договоры участия в долевом строительстве: | данные отсутствуют | |
| 5. | Заявленные в судебном порядке права требования: | данные отсутствуют | |
| 6. | Сведения о возражении в отношении зарегистрированного права: | данные отсутствуют | |
| 7. | Сведения о наличии решения об изъятии объекта недвижимости для государственных и муниципальных нужд: | данные отсутствуют | |
| 8. | Сведения о невозможности государственной регистрации без личного участия правообладателя или его законного представителя: | | |
| 9. | Правопритязания и сведения о наличии поступивших, но не рассмотренных заявлений о проведении государственной регистрации права (перехода, прекращения права), ограничения права или обременения объекта недвижимости, сделки в отношении объекта недвижимости: | данные отсутствуют | |
| 10. | Сведения об осуществлении государственной регистрации сделки, права, ограничения права без необходимого в силу закона согласия третьего лица, органа: | данные отсутствуют | |
| 11. | Сведения о невозможности государственной регистрации перехода, прекращения, ограничения права на земельный участок из земель сельскохозяйственного назначения: | | |

| | | |
|-------------------------------|---------|-------------------|
| Государственный регистратор | | ФГИС ЕГРН |
| полное наименование должности | подпись | инициалы, фамилия |

М.П.

Выписка из Единого государственного реестра недвижимости об объекте недвижимости

Сведения о характеристиках объекта недвижимости

На основании запроса от 30.09.2021 г., поступившего на рассмотрение 30.09.2021 г., сообщаем, что согласно записям Единого государственного реестра недвижимости:

| | | | |
|---------------------------------------|--------------------------------------|-------------------------|----------------------------|
| Земельный участок | | | |
| (вид объекта недвижимости) | | | |
| Лист № ____ Раздела 1 | Всего листов раздела 1 : ____ | Всего разделов: ____ | Всего листов выписки: ____ |
| 30.09.2021 № 99/2021/420882015 | | | |
| Кадастровый номер: | | 02:17:000000:245 | |

| | |
|--|---|
| Номер кадастрового квартала: | 02:17:000000 |
| Дата присвоения кадастрового номера: | 14.03.2011 |
| Ранее присвоенный государственный учетный номер: | данные отсутствуют |
| Адрес: | установлено относительно ориентира, расположенного в границах участка. Почтовый адрес ориентира: Республика Башкортостан, р-н. Бураевский, с/с. Бураевский |
| Площадь: | 1604196 +/- 11082 кв. м |
| Кадастровая стоимость, руб.: | 4732378.2 |
| Кадастровые номера расположенных в пределах земельного участка объектов недвижимости: | 02:13:000000:996, 02:00:000000:859 |
| Кадастровые номера объектов недвижимости, из которых образован объект недвижимости: | 02:17:000000:215, 02:17:040601:67, 02:17:040801:21 |
| Кадастровые номера образованных объектов недвижимости: | данные отсутствуют |
| Сведения о включении объекта недвижимости в состав предприятия как имущественного комплекса: | |

| | | |
|-------------------------------|---------|-------------------|
| Государственный регистратор | | ФГИС ЕГРН |
| полное наименование должности | подпись | инициалы, фамилия |

М.П.

Раздел 1

Выписка из Единого государственного реестра недвижимости об объекте недвижимости

Сведения о характеристиках объекта недвижимости

| | | | |
|---------------------------------------|--------------------------------------|-------------------------|----------------------------|
| Земельный участок | | | |
| (вид объекта недвижимости) | | | |
| Лист № ____ Раздела 1 | Всего листов раздела 1 : ____ | Всего разделов: ____ | Всего листов выписки: ____ |
| 30.09.2021 № 99/2021/420882015 | | | |
| Кадастровый номер: | | 02:17:000000:245 | |

| | |
|--|--|
| Категория земель: | Земли сельскохозяйственного назначения |
| Виды разрешенного использования: | Для размещения объектов сельскохозяйственного назначения и сельскохозяйственных угодий |
| Сведения о кадастровом инженере: | данные отсутствуют |
| Сведения о лесах, водных объектах и об иных природных объектах, расположенных в пределах земельного участка: | данные отсутствуют |
| Сведения о том, что земельный участок полностью или частично расположен в границах зоны с особыми условиями использования территории или территории объекта культурного наследия | данные отсутствуют |
| Сведения о том, что земельный участок расположен в границах особой экономической зоны, территории опережающего социально-экономического развития, зоны территориального развития в Российской Федерации, игровой зоны: | данные отсутствуют |
| Сведения о том, что земельный участок расположен в границах особо охраняемой природной территории, охотничьих угодий, лесничеств, лесопарков: | данные отсутствуют |
| Сведения о результатах проведения государственного земельного надзора: | данные отсутствуют |
| Сведения о расположении земельного участка в границах территории, в отношении которой утвержден проект межевания территории: | данные отсутствуют |

| | | |
|-------------------------------|---------|-------------------|
| Государственный регистратор | | ФГИС ЕГРН |
| полное наименование должности | подпись | инициалы, фамилия |

М.П.

Выписка из Единого государственного реестра недвижимости об объекте недвижимости
Сведения о характеристиках объекта недвижимости

| | | |
|--|--|-------------------------|
| Земельный участок | | |
| <small>(вид объекта недвижимости)</small> | | |
| Лист № ___ Раздела 1 | Всего листов раздела 1 : ___ | Всего разделов: ___ |
| 30.09.2021 № 99/2021/420882015 | | |
| Кадастровый номер: | | 02:17:000000:245 |
| Условный номер земельного участка: | данные отсутствуют | |
| Сведения о принятии акта и (или) заключении договора, предусматривающих предоставление в соответствии с земельным законодательством исполнительным органом государственной власти или органом местного самоуправления находящегося в государственной или муниципальной собственности земельного участка для строительства наемного дома социального использования или наемного дома коммерческого использования: | данные отсутствуют | |
| Сведения о том, что земельный участок или земельные участки образованы на основании решения об изъятии земельного участка и (или) расположенного на нем объекта недвижимости для государственных или муниципальных нужд: | данные отсутствуют | |
| Сведения о том, что земельный участок образован из земель или земельного участка, государственная собственность на которые не разграничена: | данные отсутствуют | |
| Сведения о наличии земельного спора о местоположении границ земельных участков: | данные отсутствуют | |
| Статус записи об объекте недвижимости: | Сведения об объекте недвижимости имеют статус "актуальные" | |
| Особые отметки: | Граница земельного участка не установлена в соответствии с требованиями земельного законодательства. Сведения о видах разрешенного использования имеют статус «Актуальные незасвидетельствованные». Право (ограничение права, обременение объекта недвижимости) зарегистрировано на данный объект недвижимости с видами разрешенного использования отсутствует. Сведения необходимые для заполнения раздела 2 отсутствуют. Сведения необходимые для заполнения раздела 3.1 отсутствуют. Сведения необходимые для заполнения раздела 3.2 отсутствуют. | |
| Получатель выписки: | Рачкова Елена Сергеевна | |
| Государственный регистратор | | ФГИС ЕГРН |
| полное наименование должности | подпись | инициалы, фамилия |
| М.П. | | |

Выписка из Единого государственного реестра недвижимости об объекте недвижимости
Описание местоположения земельного участка

| | | | |
|---|-------------------------------------|-------------------------|---------------------------|
| Земельный участок | | | |
| <small>(вид объекта недвижимости)</small> | | | |
| Лист № ___ Раздела 3 | Всего листов раздела 3 : ___ | Всего разделов: ___ | Всего листов выписки: ___ |
| 30.09.2021 № 99/2021/420882015 | | | |
| Кадастровый номер: | | 02:17:000000:245 | |
| План (чертеж, схема) земельного участка | | | |
| | | | |
| Масштаб 1: данные отсутствуют | Условные обозначения: | | |
| Государственный регистратор | | ФГИС ЕГРН | |
| полное наименование должности | подпись | инициалы, фамилия | |
| М.П. | | | |

| | | | |
|---------------------------------------|------------------------------------|-------------------------|--------------------------|
| Земельный участок | | | |
| (вид объекта недвижимости) | | | |
| Лист № __ Раздела 4 | Всего листов раздела 4 : __ | Всего разделов: __ | Всего листов выписки: __ |
| 30.09.2021 № 99/2021/420882015 | | | |
| Кадастровый номер: | | 02:17:000000:245 | |

| | |
|--|--|
| План (чертеж, схема) части земельного участка | Учетный номер части: 02:17:000000:245/1 |
|  | |
| Масштаб 1: данные отсутствуют | Условные обозначения: |

| | | |
|-------------------------------|---------|-------------------|
| Государственный регистратор | | ФГИС ЕГРН |
| полное наименование должности | подпись | инициалы, фамилия |

М.П.

| | | | |
|---------------------------------------|------------------------------------|-------------------------|--------------------------|
| Земельный участок | | | |
| (вид объекта недвижимости) | | | |
| Лист № __ Раздела 4 | Всего листов раздела 4 : __ | Всего разделов: __ | Всего листов выписки: __ |
| 30.09.2021 № 99/2021/420882015 | | | |
| Кадастровый номер: | | 02:17:000000:245 | |

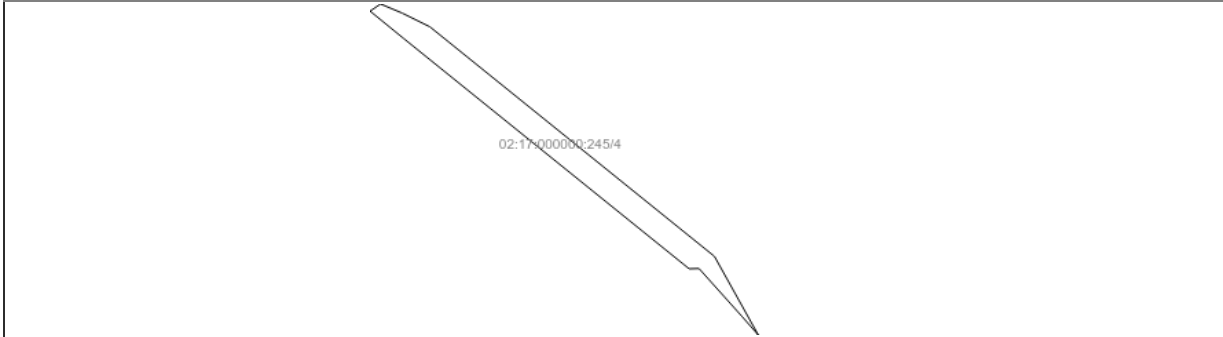
| | |
|--|--|
| План (чертеж, схема) части земельного участка | Учетный номер части: 02:17:000000:245/2 |
|  | |
| Масштаб 1: данные отсутствуют | Условные обозначения: |

| | | |
|-------------------------------|---------|-------------------|
| Государственный регистратор | | ФГИС ЕГРН |
| полное наименование должности | подпись | инициалы, фамилия |

М.П.

Выписка из Единого государственного реестра недвижимости об объекте недвижимости
Сведения о частях земельного участка

| | | | |
|---|---|-----------------------------|-----------------------------------|
| Земельный участок | | | |
| <small>(вид объекта недвижимости)</small> | | | |
| Лист № <u> </u> Раздела <u>4</u> | Всего листов раздела <u>4</u> : <u> </u> | Всего разделов: <u> </u> | Всего листов выписки: <u> </u> |
| 30.09.2021 № 99/2021/420882015 | | | |
| Кадастровый номер: | | 02:17:000000:245 | |

| | |
|--|--|
| План (чертеж, схема) части земельного участка | Учетный номер части: 02:17:000000:245/4 |
|  | |
| Масштаб 1: данные отсутствуют | Условные обозначения: |

| | | |
|-------------------------------|---------|-------------------|
| Государственный регистратор | | ФГИС ЕГРН |
| полное наименование должности | подпись | инициалы, фамилия |

М.П.

Выписка из Единого государственного реестра недвижимости об объекте недвижимости
Сведения о частях земельного участка

| | | | |
|---|---|-----------------------------|-----------------------------------|
| Земельный участок | | | |
| <small>(вид объекта недвижимости)</small> | | | |
| Лист № <u> </u> Раздела <u>4</u> | Всего листов раздела <u>4</u> : <u> </u> | Всего разделов: <u> </u> | Всего листов выписки: <u> </u> |
| 30.09.2021 № 99/2021/420882015 | | | |
| Кадастровый номер: | | 02:17:000000:245 | |

| | |
|--|--|
| План (чертеж, схема) части земельного участка | Учетный номер части: 02:17:000000:245/5 |
|  | |
| Масштаб 1: данные отсутствуют | Условные обозначения: |

| | | |
|-------------------------------|---------|-------------------|
| Государственный регистратор | | ФГИС ЕГРН |
| полное наименование должности | подпись | инициалы, фамилия |

М.П.

| | | | |
|---------------------------------------|-------------------------------------|-------------------------|---------------------------|
| Земельный участок | | | |
| (вид объекта недвижимости) | | | |
| Лист № ___ Раздела 4 | Всего листов раздела 4 : ___ | Всего разделов: ___ | Всего листов выписки: ___ |
| 30.09.2021 № 99/2021/420882015 | | | |
| Кадастровый номер: | | 02:17:000000:245 | |

| | |
|--|--|
| План (чертеж, схема) части земельного участка | Учетный номер части: 02:17:000000:245/6 |
|  | |
| Масштаб 1: данные отсутствуют | Условные обозначения: |

| | | |
|-------------------------------|---------|-------------------|
| Государственный регистратор | | ФГИС ЕГРН |
| полное наименование должности | подпись | инициалы, фамилия |

М.П.

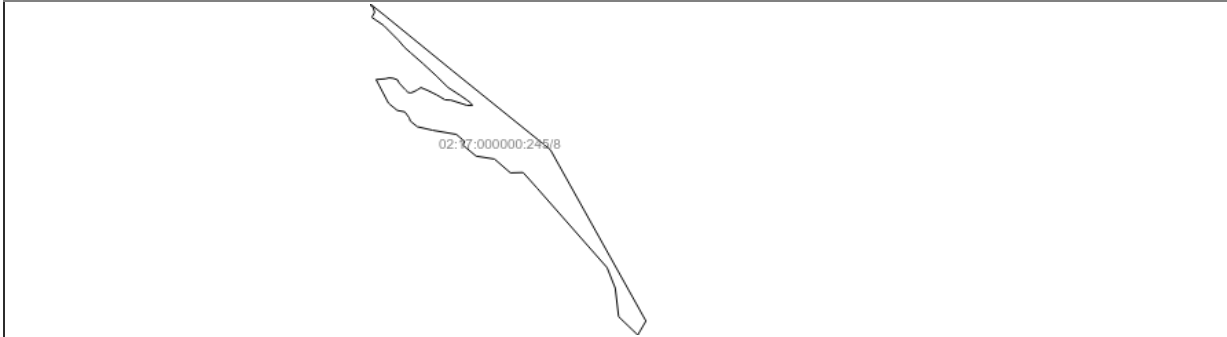
| | | | |
|---------------------------------------|-------------------------------------|-------------------------|---------------------------|
| Земельный участок | | | |
| (вид объекта недвижимости) | | | |
| Лист № ___ Раздела 4 | Всего листов раздела 4 : ___ | Всего разделов: ___ | Всего листов выписки: ___ |
| 30.09.2021 № 99/2021/420882015 | | | |
| Кадастровый номер: | | 02:17:000000:245 | |

| | |
|--|--|
| План (чертеж, схема) части земельного участка | Учетный номер части: 02:17:000000:245/7 |
|  | |
| Масштаб 1: данные отсутствуют | Условные обозначения: |

| | | |
|-------------------------------|---------|-------------------|
| Государственный регистратор | | ФГИС ЕГРН |
| полное наименование должности | подпись | инициалы, фамилия |

М.П.

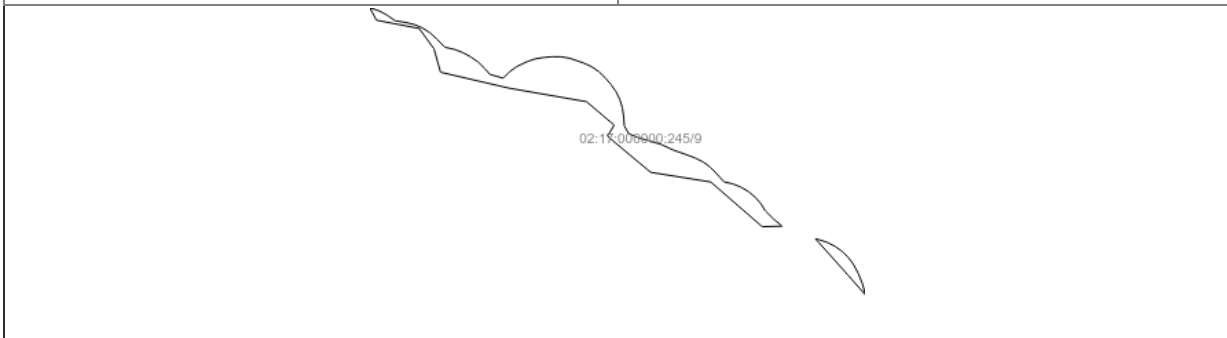
| | | | |
|---------------------------------------|---|-----------------------------|-----------------------------------|
| Земельный участок | | | |
| (вид объекта недвижимости) | | | |
| Лист № <u> </u> Раздела <u>4</u> | Всего листов раздела <u>4</u> : <u> </u> | Всего разделов: <u> </u> | Всего листов выписки: <u> </u> |
| 30.09.2021 № 99/2021/420882015 | | | |
| Кадастровый номер: | | 02:17:000000:245 | |

| | | | |
|--|-----------------------|--|--|
| План (чертеж, схема) части земельного участка | | Учетный номер части: 02:17:000000:245/8 | |
|  | | | |
| Масштаб 1: данные отсутствуют | Условные обозначения: | | |

| | | |
|-------------------------------|---------|-------------------|
| Государственный регистратор | | ФГИС ЕГРН |
| полное наименование должности | подпись | инициалы, фамилия |

М.П.


| | | | |
|---------------------------------------|---|-----------------------------|-----------------------------------|
| Земельный участок | | | |
| (вид объекта недвижимости) | | | |
| Лист № <u> </u> Раздела <u>4</u> | Всего листов раздела <u>4</u> : <u> </u> | Всего разделов: <u> </u> | Всего листов выписки: <u> </u> |
| 30.09.2021 № 99/2021/420882015 | | | |
| Кадастровый номер: | | 02:17:000000:245 | |

| | | | |
|--|-----------------------|--|--|
| План (чертеж, схема) части земельного участка | | Учетный номер части: 02:17:000000:245/9 | |
|  | | | |
| Масштаб 1: данные отсутствуют | Условные обозначения: | | |

| | | |
|-------------------------------|---------|-------------------|
| Государственный регистратор | | ФГИС ЕГРН |
| полное наименование должности | подпись | инициалы, фамилия |

М.П.

| | | | |
|---------------------------------------|------------------------------------|-------------------------|--------------------------|
| Земельный участок | | | |
| (вид объекта недвижимости) | | | |
| Лист № __ Раздела 4 | Всего листов раздела 4 : __ | Всего разделов: __ | Всего листов выписки: __ |
| 30.09.2021 № 99/2021/420882015 | | | |
| Кадастровый номер: | | 02:17:000000:245 | |

| | |
|--|---|
| План (чертеж, схема) части земельного участка | Учетный номер части: 02:17:000000:245/10 |
|  | |
| Масштаб 1: данные отсутствуют | Условные обозначения: |

| | | |
|-------------------------------|---------|-------------------|
| Государственный регистратор | | ФГИС ЕГРН |
| полное наименование должности | подпись | инициалы, фамилия |

М.П.

Раздел 4.1

Выписка из Единого государственного реестра недвижимости об объекте недвижимости
Сведения о частях земельного участка

| | | | |
|---------------------------------------|--------------------------------------|-------------------------|--------------------------|
| Земельный участок | | | |
| (вид объекта недвижимости) | | | |
| Лист № __ Раздела 4.1 | Всего листов раздела 4.1 : __ | Всего разделов: __ | Всего листов выписки: __ |
| 30.09.2021 № 99/2021/420882015 | | | |
| Кадастровый номер: | | 02:17:000000:245 | |

| Учетный номер части | Площадь (м ²) | Содержание ограничения в использовании или ограничения права на объект недвижимости или обременения объекта недвижимости |
|---------------------|---------------------------|--|
| 1 | 2 | 3 |
| 1 | 10230 | Ограничения прав на земельный участок, предусмотренные статьями 56, 56.1 Земельного кодекса Российской Федерации, Постановление "Об утверждении Правил охраны линий и сооружений связи Российской Федерации" № 578 от 09.06.1995, срок действия: 09.06.2015 |
| 2 | 346 | Ограничения прав на земельный участок, предусмотренные статьями 56, 56.1 Земельного кодекса Российской Федерации, "О порядке установления охранных зон объектов электросетевого хозяйства и особых условий использования земельных участков, расположенных в границах таких зон" № 160 от 24.02.2009, срок действия: 02.07.2015 |
| 4 | 42722 | Ограничения прав на земельный участок, предусмотренные статьями 56, 56.1 Земельного кодекса Российской Федерации, "Правила охраны магистральных трубопроводов" № 9 от 22.04.1992, срок действия: 01.08.2015 |
| 5 | 1131 | Ограничения прав на земельный участок, предусмотренные статьями 56, 56.1 Земельного кодекса Российской Федерации, Постановление Правительства РФ "О порядке установления охранных зон объектов электросетевого хозяйства и особых условий использования земельных участков, расположенных в границах таких зон" № 160 от 24.02.2009, срок действия: 01.08.2015 |
| 6 | 151970 | Ограничения прав на земельный участок, предусмотренные статьями 56, 56.1 Земельного кодекса Российской Федерации, Приказ государственного комитета РБ по транспорту и дорожному хозяйству "Об установлении границы придорожной полосы автомобильных дорог РБ регионального и межмуниципального значения" № 41 от 12.03.2014, срок действия: 03.04.2017 |
| 7 | 4257 | Ограничения прав на земельный участок, предусмотренные статьями 56, 56.1 Земельного кодекса Российской Федерации, Постановление Правительства РФ "Об утверждении Правил охраны линий и сооружений связи РФ" № 578 от 09.06.1995, срок действия: 29.01.2020 |
| 8 | 440996 | Ограничения прав на земельный участок, предусмотренные статьями 56, 56.1 Земельного кодекса Российской Федерации, Постановление администрации "Об утверждении границ зон минимальных расстояний газопроводов и АГРС в границах муниципального района Бураевский район Республики Башкортостан" № 1633 от 19.12.2013, срок действия: 01.06.2021 |
| 9 | 34658 | Ограничения прав на земельный участок, предусмотренные статьями 56, 56.1 Земельного кодекса Российской Федерации, Приказ «Об утверждении отчетных материалов по определению границ водоохраных зон, прибрежных защитных полос и береговых линий по |

| | | |
|-------------------------------|---------|-------------------|
| Государственный регистратор | | ФГИС ЕГРН |
| полное наименование должности | подпись | инициалы, фамилия |

М.П.

Раздел 4.1

Выписка из Единого государственного реестра недвижимости об объекте недвижимости
Сведения о частях земельного участка

| | | | |
|---------------------------------------|--------------------------------------|-------------------------|--------------------------|
| Земельный участок | | | |
| (вид объекта недвижимости) | | | |
| Лист № __ Раздела 4.1 | Всего листов раздела 4.1 : __ | Всего разделов: __ | Всего листов выписки: __ |
| 30.09.2021 № 99/2021/420882015 | | | |
| Кадастровый номер: | | 02:17:000000:245 | |

| Учетный номер части | Площадь (м ²) | Содержание ограничения в использовании или ограничения права на объект недвижимости или обременения объекта недвижимости |
|---------------------|---------------------------|--|
| 1 | 2 | 3 |
| 10 | 2194 | Ограничения прав на земельный участок, предусмотренные статьями 56, 56.1 Земельного кодекса Российской Федерации, Приказ «Об утверждении отчетных материалов по определению границ водоохранных зон, прибрежных защитных полос и береговых линий по бассейну р. Быстрый Танып Республики Башкортостан» № 809п от 16.11.2020, срок действия: 01.09.2021 |

| | | |
|-------------------------------|---------|-------------------|
| Государственный регистратор | | ФГИС ЕГРН |
| полное наименование должности | подпись | инициалы, фамилия |

М.П.

| Земельный участок | | | | |
|---|---------------|--|-----------------------------------|--|
| (вид объекта недвижимости) | | | | |
| Лист № ____ Раздела 4.2 | | Всего листов раздела 4.2 : ____ | | Всего разделов: ____ |
| 30.09.2021 № 99/2021/420882015 | | | | |
| Кадастровый номер: | | | 02:17:000000:245 | |
| Сведения о характерных точках границы части (частей) земельного участка | | | | |
| Учетный номер части: 1 | | | | |
| Система координат: МСК-05 | | | | |
| Зона № | | | | |
| Номер точки | Координаты, м | | Описание закрепления на местности | Средняя квадратическая погрешность определения координат характерных точек границы части земельного участка, м |
| | X | Y | | |
| 1 | 2 | 3 | 4 | 5 |
| 1 | 785395.36 | 1317912.1 | данные отсутствуют | данные отсутствуют |
| 2 | 785398.84 | 1317914.05 | данные отсутствуют | данные отсутствуют |
| 3 | 785312.04 | 1318052.02 | данные отсутствуют | данные отсутствуют |
| 4 | 785310.35 | 1318052.95 | данные отсутствуют | данные отсутствуют |
| 5 | 785277.97 | 1318043.65 | данные отсутствуют | данные отсутствуют |
| 6 | 785281.15 | 1318040.48 | данные отсутствуют | данные отсутствуют |
| 7 | 785309.46 | 1318048.61 | данные отсутствуют | данные отсутствуют |
| 8 | 784798.9 | 1318630.19 | данные отсутствуют | данные отсутствуют |
| 9 | 784668.41 | 1318792.41 | данные отсутствуют | данные отсутствуют |
| 10 | 784552.3 | 1318936.5 | данные отсутствуют | данные отсутствуют |
| 11 | 784530.11 | 1318964.05 | данные отсутствуют | данные отсутствуют |
| 12 | 784461.03 | 1319051.44 | данные отсутствуют | данные отсутствуют |
| 13 | 784327.96 | 1319215.45 | данные отсутствуют | данные отсутствуют |
| 14 | 784143.17 | 1319434.04 | данные отсутствуют | данные отсутствуют |
| 15 | 784006.69 | 1319589.27 | данные отсутствуют | данные отсутствуют |
| 16 | 784005.4 | 1319589.94 | данные отсутствуют | данные отсутствуют |
| Государственный регистратор | | | ФГИС ЕГРН | |
| полное наименование должности | | | подпись | |
| | | | инициалы, фамилия | |

М.П.

Раздел 4.2

Выписка из Единого государственного реестра недвижимости об объекте недвижимости
Сведения о частях земельного участка

| Земельный участок | | | | |
|--------------------------------|---------------|--|-----------------------------------|--|
| (вид объекта недвижимости) | | | | |
| Лист № ____ Раздела 4.2 | | Всего листов раздела 4.2 : ____ | | Всего разделов: ____ |
| 30.09.2021 № 99/2021/420882015 | | | | |
| Кадастровый номер: | | | 02:17:000000:245 | |
| Номер точки | Координаты, м | | Описание закрепления на местности | Средняя квадратическая погрешность определения координат характерных точек границы части земельного участка, м |
| | X | Y | | |
| 1 | 2 | 3 | 4 | 5 |
| 17 | 783854.23 | 1319606.28 | данные отсутствуют | данные отсутствуют |
| 18 | 783698.38 | 1319581.4 | данные отсутствуют | данные отсутствуют |
| 19 | 783605.71 | 1319557.38 | данные отсутствуют | данные отсутствуют |
| 20 | 783526.8 | 1319573.23 | данные отсутствуют | данные отсутствуют |
| 21 | 783521.74 | 1319570.24 | данные отсутствуют | данные отсутствуют |
| 22 | 783605.38 | 1319553.37 | данные отсутствуют | данные отсутствуют |
| 23 | 783699.11 | 1319577.46 | данные отсутствуют | данные отсутствуют |
| 24 | 783854.07 | 1319602.27 | данные отсутствуют | данные отсутствуют |
| 25 | 784004.2 | 1319586.04 | данные отсутствуют | данные отсутствуют |
| 26 | 784140.12 | 1319431.44 | данные отсутствуют | данные отсутствуют |
| 27 | 784324.87 | 1319212.91 | данные отсутствуют | данные отсутствуют |
| 28 | 784457.9 | 1319048.95 | данные отсутствуют | данные отсутствуют |
| 29 | 784526.98 | 1318961.56 | данные отсутствуют | данные отсутствуют |
| 30 | 784549.18 | 1318933.99 | данные отсутствуют | данные отсутствуют |
| 31 | 784665.29 | 1318789.91 | данные отсутствуют | данные отсутствуют |
| 32 | 784795.76 | 1318627.72 | данные отсутствуют | данные отсутствуют |
| 33 | 785166.63 | 1318154.27 | данные отсутствуют | данные отсутствуют |
| Государственный регистратор | | | ФГИС ЕГРН | |
| полное наименование должности | | | подпись | |
| | | | инициалы, фамилия | |

М.П.

| Земельный участок | | | | |
|--------------------------------|---------------|--|-----------------------------------|--|
| (вид объекта недвижимости) | | | | |
| Лист № ____ Раздела 4.2 | | Всего листов раздела 4.2 : ____ | | Всего разделов: ____ |
| 30.09.2021 № 99/2021/420882015 | | | | |
| Кадастровый номер: | | | 02:17:000000:245 | |
| Номер точки | Координаты, м | | Описание закрепления на местности | Средняя квадратическая погрешность определения координат характерных точек границы части земельного участка, м |
| | X | Y | | |
| 1 | 2 | 3 | 4 | 5 |
| 34 | 785175.09 | 1318144.53 | данные отсутствуют | данные отсутствуют |
| 34 | 785175.09 | 1318144.53 | данные отсутствуют | данные отсутствуют |
| 35 | 785206.34 | 1318109.19 | данные отсутствуют | данные отсутствуют |
| 35 | 785206.34 | 1318109.19 | данные отсутствуют | данные отсутствуют |
| 36 | 785208.43 | 1318107.38 | данные отсутствуют | данные отсутствуют |
| 37 | 785545.45 | 1317883.99 | данные отсутствуют | данные отсутствуют |
| 37 | 785545.45 | 1317883.99 | данные отсутствуют | данные отсутствуют |
| 38 | 785521.21 | 1317912.99 | данные отсутствуют | данные отсутствуют |
| 39 | 785510.08 | 1317908.15 | данные отсутствуют | данные отсутствуют |
| 40 | 785524.46 | 1317891.18 | данные отсутствуют | данные отсутствуют |
| 41 | 784948.89 | 1318187.37 | данные отсутствуют | данные отсутствуют |
| 42 | 784950.04 | 1318189.54 | данные отсутствуют | данные отсутствуют |
| 42 | 784950.04 | 1318189.54 | данные отсутствуют | данные отсутствуют |
| 43 | 784962.68 | 1318208.14 | данные отсутствуют | данные отсутствуют |
| 43 | 784962.68 | 1318208.14 | данные отсутствуют | данные отсутствуют |
| 44 | 784944.83 | 1318250.54 | данные отсутствуют | данные отсутствуют |
| 44 | 784944.83 | 1318250.54 | данные отсутствуют | данные отсутствуют |
| Государственный регистратор | | | | ФГИС ЕГРН |
| полное наименование должности | | | подпись | инициалы, фамилия |

М.П.

| Земельный участок | | | | |
|--------------------------------|---------------|--|-----------------------------------|--|
| (вид объекта недвижимости) | | | | |
| Лист № ____ Раздела 4.2 | | Всего листов раздела 4.2 : ____ | | Всего разделов: ____ |
| 30.09.2021 № 99/2021/420882015 | | | | |
| Кадастровый номер: | | | 02:17:000000:245 | |
| Номер точки | Координаты, м | | Описание закрепления на местности | Средняя квадратическая погрешность определения координат характерных точек границы части земельного участка, м |
| | X | Y | | |
| 1 | 2 | 3 | 4 | 5 |
| 45 | 784918.07 | 1318304.8 | данные отсутствуют | данные отсутствуют |
| 46 | 784469.46 | 1318862.55 | данные отсутствуют | данные отсутствуют |
| 47 | 784315.86 | 1318948.46 | данные отсутствуют | данные отсутствуют |
| 48 | 784353.01 | 1318915.68 | данные отсутствуют | данные отсутствуют |
| 48 | 784353.01 | 1318915.68 | данные отсутствуют | данные отсутствуют |
| 48 | 784353.01 | 1318915.68 | данные отсутствуют | данные отсутствуют |
| 49 | 784445.77 | 1318832.29 | данные отсутствуют | данные отсутствуют |
| 49 | 784445.77 | 1318832.29 | данные отсутствуют | данные отсутствуют |
| 50 | 784445.24 | 1318812.89 | данные отсутствуют | данные отсутствуют |
| 51 | 784895.94 | 1318252.53 | данные отсутствуют | данные отсутствуют |
| 52 | 785011.65 | 1317941.09 | данные отсутствуют | данные отсутствуют |
| 53 | 784828.86 | 1318037.05 | данные отсутствуют | данные отсутствуют |
| 54 | 784830.18 | 1318030.29 | данные отсутствуют | данные отсутствуют |
| 55 | 785011.13 | 1317934.99 | данные отсутствуют | данные отсутствуют |
| 55 | 785011.13 | 1317934.99 | данные отсутствуют | данные отсутствуют |
| 56 | 785227.23 | 1318264.58 | данные отсутствуют | данные отсутствуют |
| 57 | 785030.61 | 1318498.41 | данные отсутствуют | данные отсутствуют |
| Государственный регистратор | | | | ФГИС ЕГРН |
| полное наименование должности | | | подпись | инициалы, фамилия |

М.П.

| | | | |
|---------------------------------------|--|-------------------------|----------------------------|
| Земельный участок | | | |
| (вид объекта недвижимости) | | | |
| Лист № ____ Раздела 4.2 | Всего листов раздела 4.2 : ____ | Всего разделов: ____ | Всего листов выписки: ____ |
| 30.09.2021 № 99/2021/420882015 | | | |
| Кадастровый номер: | | 02:17:000000:245 | |

| Номер точки | Координаты, м | | Описание закрепления на местности | Средняя квадратическая погрешность определения координат характерных точек границы части земельного участка, м |
|-------------------------------|---------------|------------|-----------------------------------|--|
| | X | Y | | |
| 1 | 2 | 3 | 4 | 5 |
| 58 | 784613.27 | 1318993.38 | данные отсутствуют | данные отсутствуют |
| 59 | 784292.58 | 1319372.7 | данные отсутствуют | данные отсутствуют |
| 60 | 784115.1 | 1319582.57 | данные отсутствуют | данные отсутствуют |
| 61 | 783946.72 | 1319780.93 | данные отсутствуют | данные отсутствуют |
| 62 | 783890.78 | 1319841.38 | данные отсутствуют | данные отсутствуют |
| 63 | 783847.26 | 1319898.29 | данные отсутствуют | данные отсутствуют |
| 64 | 783803.77 | 1319946.9 | данные отсутствуют | данные отсутствуют |
| 65 | 783756.92 | 1319996.02 | данные отсутствуют | данные отсутствуют |
| 66 | 783678.42 | 1320075.59 | данные отсутствуют | данные отсутствуют |
| 67 | 783563.24 | 1320197.37 | данные отсутствуют | данные отсутствуют |
| 68 | 783540.92 | 1320192.17 | данные отсутствуют | данные отсутствуют |
| 69 | 783516.25 | 1320178.31 | данные отсутствуют | данные отсутствуют |
| 70 | 783526.64 | 1320168.85 | данные отсутствуют | данные отсутствуют |
| 71 | 783550.92 | 1320144.86 | данные отсутствуют | данные отсутствуют |
| 72 | 783555.17 | 1320137.79 | данные отсутствуют | данные отсутствуют |
| 73 | 783568.75 | 1320126.34 | данные отсутствуют | данные отсутствуют |
| 74 | 783571.67 | 1320124.92 | данные отсутствуют | данные отсутствуют |
| Государственный регистратор | | | | ФГИС ЕГРН |
| полное наименование должности | | | подпись | инициалы, фамилия |

М.П.

Раздел 4.2

Выписка из Единого государственного реестра недвижимости об объекте недвижимости
Сведения о частях земельного участка

| | | | |
|---------------------------------------|--|-------------------------|----------------------------|
| Земельный участок | | | |
| (вид объекта недвижимости) | | | |
| Лист № ____ Раздела 4.2 | Всего листов раздела 4.2 : ____ | Всего разделов: ____ | Всего листов выписки: ____ |
| 30.09.2021 № 99/2021/420882015 | | | |
| Кадастровый номер: | | 02:17:000000:245 | |

| Номер точки | Координаты, м | | Описание закрепления на местности | Средняя квадратическая погрешность определения координат характерных точек границы части земельного участка, м |
|-------------------------------|---------------|------------|-----------------------------------|--|
| | X | Y | | |
| 1 | 2 | 3 | 4 | 5 |
| 75 | 783632.97 | 1320066.51 | данные отсутствуют | данные отсутствуют |
| 76 | 783672.46 | 1320026.79 | данные отсутствуют | данные отсутствуют |
| 77 | 783724.65 | 1319971.87 | данные отсутствуют | данные отсутствуют |
| 78 | 783738.32 | 1319955.08 | данные отсутствуют | данные отсутствуют |
| 79 | 783892.25 | 1319772.55 | данные отсутствуют | данные отсутствуют |
| 80 | 783960.97 | 1319691.17 | данные отсутствуют | данные отсутствуют |
| 81 | 783999.03 | 1319646.23 | данные отсутствуют | данные отсутствуют |
| 82 | 784128.7 | 1319492.36 | данные отсутствуют | данные отсутствуют |
| 83 | 784289.5 | 1319301.62 | данные отсутствуют | данные отсутствуют |
| 84 | 784321.84 | 1319263.39 | данные отсутствуют | данные отсутствуют |
| 85 | 784381.54 | 1319192.28 | данные отсутствуют | данные отсутствуют |
| 86 | 784482.72 | 1319072.75 | данные отсутствуют | данные отсутствуют |
| 87 | 784584.65 | 1318951.89 | данные отсутствуют | данные отсутствуют |
| 88 | 784690.94 | 1318825.33 | данные отсутствуют | данные отсутствуют |
| 89 | 784756.81 | 1318746.76 | данные отсутствуют | данные отсутствуют |
| 90 | 784832.77 | 1318657.16 | данные отсутствуют | данные отсутствуют |
| 91 | 784928.34 | 1318543.97 | данные отсутствуют | данные отсутствуют |
| Государственный регистратор | | | | ФГИС ЕГРН |
| полное наименование должности | | | подпись | инициалы, фамилия |

М.П.

| | | | |
|---------------------------------------|--|-------------------------|----------------------------|
| Земельный участок | | | |
| (вид объекта недвижимости) | | | |
| Лист № ____ Раздела 4.2 | Всего листов раздела 4.2 : ____ | Всего разделов: ____ | Всего листов выписки: ____ |
| 30.09.2021 № 99/2021/420882015 | | | |
| Кадастровый номер: | | 02:17:000000:245 | |

| Номер точки | Координаты, м | | Описание закрепления на местности | Средняя квадратическая погрешность определения координат характерных точек границы части земельного участка, м |
|-------------------------------|---------------|------------|-----------------------------------|--|
| | X | Y | | |
| 1 | 2 | 3 | 4 | 5 |
| 92 | 784984.26 | 1318477.48 | данные отсутствуют | данные отсутствуют |
| 93 | 785066.89 | 1318379.6 | данные отсутствуют | данные отсутствуют |
| 94 | 785100.48 | 1318339.19 | данные отсутствуют | данные отсутствуют |
| 95 | 785197.87 | 1318223.69 | данные отсутствуют | данные отсутствуют |
| 96 | 785274.44 | 1318132.79 | данные отсутствуют | данные отсутствуют |
| 97 | 785336.08 | 1318059.38 | данные отсутствуют | данные отсутствуют |
| 98 | 785386.68 | 1317999.88 | данные отсутствуют | данные отсутствуют |
| 99 | 785413.94 | 1317966.78 | данные отсутствуют | данные отсутствуют |
| 100 | 785451.7 | 1317923.17 | данные отсутствуют | данные отсутствуют |
| 101 | 785472.34 | 1317899.15 | данные отсутствуют | данные отсутствуют |
| 102 | 785490.2 | 1317902.93 | данные отсутствуют | данные отсутствуют |
| 103 | 784181.5 | 1319618.61 | данные отсутствуют | данные отсутствуют |
| 104 | 784175.44 | 1319625.58 | данные отсутствуют | данные отсутствуют |
| 105 | 784070.5 | 1319750.42 | данные отсутствуют | данные отсутствуют |
| 106 | 784038.58 | 1319788.69 | данные отсутствуют | данные отсутствуют |
| 107 | 783954.29 | 1319889.33 | данные отсутствуют | данные отсутствуют |
| 108 | 783895.25 | 1319960.65 | данные отсутствуют | данные отсутствуют |
| Государственный регистратор | | | | ФГИС ЕГРН |
| полное наименование должности | | | подпись | инициалы, фамилия |

М.П.

Раздел 4.2

Выписка из Единого государственного реестра недвижимости об объекте недвижимости
Сведения о частях земельного участка

| | | | |
|---------------------------------------|--|-------------------------|----------------------------|
| Земельный участок | | | |
| (вид объекта недвижимости) | | | |
| Лист № ____ Раздела 4.2 | Всего листов раздела 4.2 : ____ | Всего разделов: ____ | Всего листов выписки: ____ |
| 30.09.2021 № 99/2021/420882015 | | | |
| Кадастровый номер: | | 02:17:000000:245 | |

| Номер точки | Координаты, м | | Описание закрепления на местности | Средняя квадратическая погрешность определения координат характерных точек границы части земельного участка, м |
|-------------------------------|---------------|------------|-----------------------------------|--|
| | X | Y | | |
| 1 | 2 | 3 | 4 | 5 |
| 109 | 783829.5 | 1320037.34 | данные отсутствуют | данные отсутствуют |
| 110 | 783784.36 | 1320081.34 | данные отсутствуют | данные отсутствуют |
| 111 | 783737.68 | 1320128.15 | данные отсутствуют | данные отсутствуют |
| 112 | 783732.41 | 1320133.46 | данные отсутствуют | данные отсутствуют |
| 113 | 783709.87 | 1320155 | данные отсутствуют | данные отсутствуют |
| 114 | 783710.39 | 1320154.29 | данные отсутствуют | данные отсутствуют |
| 115 | 783794.05 | 1320056.83 | данные отсутствуют | данные отсутствуют |
| 116 | 783914.87 | 1319915 | данные отсутствуют | данные отсутствуют |
| 117 | 784170.46 | 1319608.6 | данные отсутствуют | данные отсутствуют |
| 118 | 784957.16 | 1318200.02 | данные отсутствуют | данные отсутствуют |
| 119 | 784959.5 | 1318203.47 | данные отсутствуют | данные отсутствуют |
| 120 | 784700.34 | 1318514.58 | данные отсутствуют | данные отсутствуют |
| 121 | 784446.92 | 1318839.02 | данные отсутствуют | данные отсутствуют |
| 122 | 784291.78 | 1318984.92 | данные отсутствуют | данные отсутствуют |
| 123 | 784253.99 | 1319003.09 | данные отсутствуют | данные отсутствуют |
| 124 | 784265.03 | 1318993.34 | данные отсутствуют | данные отсутствуют |
| 125 | 784289.49 | 1318981.58 | данные отсутствуют | данные отсутствуют |
| Государственный регистратор | | | | ФГИС ЕГРН |
| полное наименование должности | | | подпись | инициалы, фамилия |

М.П.

| | | | |
|---------------------------------------|--|-------------------------|----------------------------|
| Земельный участок | | | |
| (вид объекта недвижимости) | | | |
| Лист № ____ Раздела 4.2 | Всего листов раздела 4.2 : ____ | Всего разделов: ____ | Всего листов выписки: ____ |
| 30.09.2021 № 99/2021/420882015 | | | |
| Кадастровый номер: | | 02:17:000000:245 | |

| Номер точки | Координаты, м | | Описание закрепления на местности | Средняя квадратическая погрешность определения координат характерных точек границы части земельного участка, м |
|-------------------------------|---------------|------------|-----------------------------------|--|
| | X | Y | | |
| 1 | 2 | 3 | 4 | 5 |
| 126 | 784443.96 | 1318836.31 | данные отсутствуют | данные отсутствуют |
| 127 | 784697.23 | 1318512.07 | данные отсутствуют | данные отсутствуют |
| 128 | 783541.72 | 1319582.02 | данные отсутствуют | данные отсутствуют |
| 129 | 783456.91 | 1319532.04 | данные отсутствуют | данные отсутствуют |
| 130 | 783568.27 | 1319415.33 | данные отсутствуют | данные отсутствуют |
| 131 | 783741.73 | 1319394.98 | данные отсутствуют | данные отсутствуют |
| 132 | 783867.01 | 1319344.66 | данные отсутствуют | данные отсутствуют |
| 133 | 784443.62 | 1318754.66 | данные отсутствуют | данные отсутствуют |
| 133 | 784443.62 | 1318754.66 | данные отсутствуют | данные отсутствуют |
| 134 | 784527.3 | 1318658.11 | данные отсутствуют | данные отсутствуют |
| 134 | 784527.3 | 1318658.11 | данные отсутствуют | данные отсутствуют |
| 135 | 784545.35 | 1318545.33 | данные отсутствуют | данные отсутствуют |
| 135 | 784545.35 | 1318545.33 | данные отсутствуют | данные отсутствуют |
| 135 | 784545.35 | 1318545.33 | данные отсутствуют | данные отсутствуют |
| 136 | 784612.94 | 1318464.08 | данные отсутствуют | данные отсутствуют |
| 136 | 784612.94 | 1318464.08 | данные отсутствуют | данные отсутствуют |
| 137 | 784633.69 | 1318476.8 | данные отсутствуют | данные отсутствуют |
| Государственный регистратор | | | | ФГИС ЕГРН |
| полное наименование должности | | | подпись | инициалы, фамилия |

М.П.

Раздел 4.2

Выписка из Единого государственного реестра недвижимости об объекте недвижимости
Сведения о частях земельного участка

| | | | |
|---------------------------------------|--|-------------------------|----------------------------|
| Земельный участок | | | |
| (вид объекта недвижимости) | | | |
| Лист № ____ Раздела 4.2 | Всего листов раздела 4.2 : ____ | Всего разделов: ____ | Всего листов выписки: ____ |
| 30.09.2021 № 99/2021/420882015 | | | |
| Кадастровый номер: | | 02:17:000000:245 | |

| Номер точки | Координаты, м | | Описание закрепления на местности | Средняя квадратическая погрешность определения координат характерных точек границы части земельного участка, м |
|-------------------------------|---------------|------------|-----------------------------------|--|
| | X | Y | | |
| 1 | 2 | 3 | 4 | 5 |
| 137 | 784633.69 | 1318476.8 | данные отсутствуют | данные отсутствуют |
| 138 | 784677.59 | 1318424.87 | данные отсутствуют | данные отсутствуют |
| 138 | 784677.59 | 1318424.87 | данные отсутствуют | данные отсутствуют |
| 138 | 784677.59 | 1318424.87 | данные отсутствуют | данные отсутствуют |
| 139 | 784702.89 | 1318279.37 | данные отсутствуют | данные отсутствуют |
| 139 | 784702.89 | 1318279.37 | данные отсутствуют | данные отсутствуют |
| 140 | 784724.42 | 1318186.57 | данные отсутствуют | данные отсутствуют |
| 141 | 784759.21 | 1318143.32 | данные отсутствуют | данные отсутствуют |
| 142 | 784776.63 | 1318138.43 | данные отсутствуют | данные отсутствуют |
| 142 | 784776.63 | 1318138.43 | данные отсутствуют | данные отсутствуют |
| 143 | 784814.65 | 1318110.59 | данные отсутствуют | данные отсутствуют |
| 143 | 784814.65 | 1318110.59 | данные отсутствуют | данные отсутствуют |
| 144 | 784823.66 | 1318063.98 | данные отсутствуют | данные отсутствуют |
| 145 | 784866.63 | 1318011.09 | данные отсутствуют | данные отсутствуют |
| 146 | 785015.88 | 1317990.89 | данные отсутствуют | данные отсутствуют |
| 147 | 785021.83 | 1318015.07 | данные отсутствуют | данные отсутствуют |
| 148 | 785018.85 | 1318040 | данные отсутствуют | данные отсутствуют |
| Государственный регистратор | | | | ФГИС ЕГРН |
| полное наименование должности | | | подпись | инициалы, фамилия |

М.П.

| | | | |
|---------------------------------------|--|-------------------------|----------------------------|
| Земельный участок | | | |
| (вид объекта недвижимости) | | | |
| Лист № ____ Раздела 4.2 | Всего листов раздела 4.2 : ____ | Всего разделов: ____ | Всего листов выписки: ____ |
| 30.09.2021 № 99/2021/420882015 | | | |
| Кадастровый номер: | | 02:17:000000:245 | |

| Номер точки | Координаты, м | | Описание закрепления на местности | Средняя квадратическая погрешность определения координат характерных точек границы части земельного участка, м |
|-------------|---------------|------------|-----------------------------------|--|
| | X | Y | | |
| 1 | 2 | 3 | 4 | 5 |
| 149 | 785008.81 | 1318066.78 | данные отсутствуют | данные отсутствуют |
| 150 | 784990.96 | 1318074.96 | данные отсутствуют | данные отсутствуют |
| 151 | 784949.29 | 1318113.28 | данные отсутствуют | данные отсутствуют |
| 152 | 784932.92 | 1318130.39 | данные отсутствуют | данные отсутствуют |
| 153 | 784930.32 | 1318147.87 | данные отсутствуют | данные отсутствуют |
| 154 | 784937.76 | 1318166.47 | данные отсутствуют | данные отсутствуют |
| 155 | 784918.04 | 1318304.86 | данные отсутствуют | данные отсутствуют |
| 156 | 784887.91 | 1318355.82 | данные отсутствуют | данные отсутствуют |
| 157 | 784886.05 | 1318391.53 | данные отсутствуют | данные отсутствуют |
| 158 | 784854.06 | 1318490.85 | данные отсутствуют | данные отсутствуют |
| 159 | 784853.8 | 1318522.75 | данные отсутствуют | данные отсутствуют |
| 160 | 784866.34 | 1318515.03 | данные отсутствуют | данные отсутствуют |
| 161 | 784884.19 | 1318492.71 | данные отсутствуют | данные отсутствуют |
| 162 | 784914.32 | 1318449.19 | данные отсутствуют | данные отсутствуют |
| 163 | 784962.68 | 1318374.79 | данные отсутствуют | данные отсутствуют |
| 164 | 785033.73 | 1318302.25 | данные отсутствуют | данные отсутствуют |
| 165 | 785111.11 | 1318218.18 | данные отсутствуют | данные отсутствуют |

| | | |
|-------------------------------|---------|-------------------|
| Государственный регистратор | | ФГИС ЕГРН |
| полное наименование должности | подпись | инициалы, фамилия |

М.П.

| | | | |
|---------------------------------------|--|-------------------------|----------------------------|
| Земельный участок | | | |
| (вид объекта недвижимости) | | | |
| Лист № ____ Раздела 4.2 | Всего листов раздела 4.2 : ____ | Всего разделов: ____ | Всего листов выписки: ____ |
| 30.09.2021 № 99/2021/420882015 | | | |
| Кадастровый номер: | | 02:17:000000:245 | |

| Номер точки | Координаты, м | | Описание закрепления на местности | Средняя квадратическая погрешность определения координат характерных точек границы части земельного участка, м |
|-------------|---------------|------------|-----------------------------------|--|
| | X | Y | | |
| 1 | 2 | 3 | 4 | 5 |
| 166 | 785249.86 | 1318071.62 | данные отсутствуют | данные отсутствуют |
| 167 | 785340.97 | 1317980.93 | данные отсутствуют | данные отсутствуют |
| 168 | 785389.71 | 1317908.93 | данные отсутствуют | данные отсутствуют |
| 169 | 785420.46 | 1317926.18 | данные отсутствуют | данные отсутствуют |
| 170 | 785454.2 | 1317914.93 | данные отсутствуют | данные отсутствуют |
| 171 | 785465.45 | 1317897.69 | данные отсутствуют | данные отсутствуют |
| 172 | 785471.15 | 1317898.9 | данные отсутствуют | данные отсутствуют |
| 173 | 785400.34 | 1317988.52 | данные отсутствуют | данные отсутствуют |
| 174 | 785070.92 | 1318393.98 | данные отсутствуют | данные отсутствуют |
| 175 | 784584.53 | 1318998.7 | данные отсутствуют | данные отсутствуют |
| 176 | 784444.65 | 1318791.91 | данные отсутствуют | данные отсутствуют |
| 177 | 784732.73 | 1318150.75 | данные отсутствуют | данные отсутствуют |
| 178 | 784830.17 | 1318030.29 | данные отсутствуют | данные отсутствуют |
| 179 | 784852.97 | 1318018.28 | данные отсутствуют | данные отсутствуют |
| 180 | 784852.55 | 1318021 | данные отсутствуют | данные отсутствуют |
| 181 | 784847.04 | 1318036.57 | данные отсутствуют | данные отсутствуют |
| 182 | 784839.51 | 1318050.31 | данные отсутствуют | данные отсутствуют |

| | | |
|-------------------------------|---------|-------------------|
| Государственный регистратор | | ФГИС ЕГРН |
| полное наименование должности | подпись | инициалы, фамилия |

М.П.

| | | | |
|---------------------------------------|--|-------------------------|----------------------------|
| Земельный участок | | | |
| (вид объекта недвижимости) | | | |
| Лист № ____ Раздела 4.2 | Всего листов раздела 4.2 : ____ | Всего разделов: ____ | Всего листов выписки: ____ |
| 30.09.2021 № 99/2021/420882015 | | | |
| Кадастровый номер: | | 02:17:000000:245 | |

| Номер точки | Координаты, м | | Описание закрепления на местности | Средняя квадратическая погрешность определения координат характерных точек границы части земельного участка, м |
|-------------------------------|---------------|------------|-----------------------------------|--|
| | X | Y | | |
| 1 | 2 | 3 | 4 | 5 |
| 183 | 784829.14 | 1318065.52 | данные отсутствуют | данные отсутствуют |
| 184 | 784825.84 | 1318085.36 | данные отсутствуют | данные отсутствуют |
| 185 | 784822.01 | 1318101.43 | данные отсутствуют | данные отсутствуют |
| 186 | 784815.58 | 1318116.64 | данные отсутствуют | данные отсутствуют |
| 187 | 784806.74 | 1318130.59 | данные отсутствуют | данные отсутствуют |
| 188 | 784794.59 | 1318144.22 | данные отсутствуют | данные отсутствуют |
| 189 | 784779.52 | 1318158.92 | данные отсутствуют | данные отсутствуют |
| 190 | 784775.12 | 1318178.1 | данные отсутствуют | данные отсутствуют |
| 191 | 784769.04 | 1318193.46 | данные отсутствуют | данные отсутствуют |
| 192 | 784761.21 | 1318207.56 | данные отсутствуют | данные отсутствуют |
| 193 | 784751.89 | 1318221.19 | данные отсутствуют | данные отсутствуют |
| 194 | 784740.45 | 1318233.1 | данные отсутствуют | данные отсутствуют |
| 195 | 784728.63 | 1318243.51 | данные отсутствуют | данные отсутствуют |
| 196 | 784721.62 | 1318268.26 | данные отсутствуют | данные отсутствуют |
| 197 | 784733.34 | 1318279.89 | данные отсутствуют | данные отсутствуют |
| 198 | 784742.99 | 1318293.29 | данные отсутствуют | данные отсутствуют |
| 199 | 784752.36 | 1318312.65 | данные отсутствуют | данные отсутствуют |
| Государственный регистратор | | | | ФГИС ЕГРН |
| полное наименование должности | | | подпись | инициалы, фамилия |

М.П.

Раздел 4.2

Выписка из Единого государственного реестра недвижимости об объекте недвижимости
Сведения о частях земельного участка

| | | | |
|---------------------------------------|--|-------------------------|----------------------------|
| Земельный участок | | | |
| (вид объекта недвижимости) | | | |
| Лист № ____ Раздела 4.2 | Всего листов раздела 4.2 : ____ | Всего разделов: ____ | Всего листов выписки: ____ |
| 30.09.2021 № 99/2021/420882015 | | | |
| Кадастровый номер: | | 02:17:000000:245 | |

| Номер точки | Координаты, м | | Описание закрепления на местности | Средняя квадратическая погрешность определения координат характерных точек границы части земельного участка, м |
|-------------------------------|---------------|------------|-----------------------------------|--|
| | X | Y | | |
| 1 | 2 | 3 | 4 | 5 |
| 200 | 784757.68 | 1318328.29 | данные отсутствуют | данные отсутствуют |
| 201 | 784760.33 | 1318344.25 | данные отсутствуют | данные отсутствуют |
| 202 | 784761.66 | 1318360.13 | данные отсутствуют | данные отсутствуют |
| 203 | 784761.68 | 1318376.65 | данные отсутствуют | данные отсутствуют |
| 204 | 784758.97 | 1318392.94 | данные отсутствуют | данные отсутствуют |
| 205 | 784750.15 | 1318418.92 | данные отсутствуют | данные отсутствуют |
| 206 | 784743.31 | 1318433.95 | данные отсутствуют | данные отсутствуют |
| 207 | 784734.08 | 1318447.65 | данные отсутствуют | данные отсутствуют |
| 208 | 784722.73 | 1318459.65 | данные отсутствуют | данные отсутствуют |
| 209 | 784709.75 | 1318470.66 | данные отсутствуют | данные отсутствуют |
| 210 | 784696.29 | 1318480.24 | данные отсутствуют | данные отсутствуют |
| 211 | 784681.44 | 1318487.47 | данные отсутствуют | данные отсутствуют |
| 212 | 784665.61 | 1318492.16 | данные отсутствуют | данные отсутствуют |
| 213 | 784648.83 | 1318494.76 | данные отсутствуют | данные отсутствуют |
| 214 | 784632.34 | 1318495.74 | данные отсутствуют | данные отсутствуют |
| 215 | 784618.12 | 1318503.82 | данные отсутствуют | данные отсутствуют |
| 216 | 784610.77 | 1318520.35 | данные отсутствуют | данные отсутствуют |
| Государственный регистратор | | | | ФГИС ЕГРН |
| полное наименование должности | | | подпись | инициалы, фамилия |

М.П.

| | | | |
|---------------------------------------|--|-------------------------|----------------------------|
| Земельный участок | | | |
| (вид объекта недвижимости) | | | |
| Лист № ____ Раздела 4.2 | Всего листов раздела 4.2 : ____ | Всего разделов: ____ | Всего листов выписки: ____ |
| 30.09.2021 № 99/2021/420882015 | | | |
| Кадастровый номер: | | 02:17:000000:245 | |

| Номер точки | Координаты, м | | Описание закрепления на местности | Средняя квадратическая погрешность определения координат характерных точек границы части земельного участка, м |
|-------------|---------------|------------|-----------------------------------|--|
| | X | Y | | |
| 1 | 2 | 3 | 4 | 5 |
| 217 | 784604.82 | 1318541.07 | данные отсутствуют | данные отсутствуют |
| 218 | 784597.37 | 1318565.36 | данные отсутствуют | данные отсутствуют |
| 219 | 784586.87 | 1318588.2 | данные отсутствуют | данные отсутствуют |
| 220 | 784579.59 | 1318609.1 | данные отсутствуют | данные отсутствуют |
| 221 | 784572.15 | 1318629.07 | данные отсутствуют | данные отсутствуют |
| 222 | 784564.73 | 1318643.83 | данные отсутствуют | данные отсутствуют |
| 223 | 784554.99 | 1318657.17 | данные отсутствуют | данные отсутствуют |
| 224 | 784543.18 | 1318668.72 | данные отсутствуют | данные отсутствуют |
| 225 | 784527.39 | 1318683.13 | данные отсутствуют | данные отсутствуют |
| 226 | 784523.82 | 1318699.25 | данные отсутствуют | данные отсутствуют |
| 227 | 784517.62 | 1318714.64 | данные отсутствуют | данные отсутствуют |
| 228 | 784509.3 | 1318728.91 | данные отсутствуют | данные отсутствуют |
| 229 | 784498.75 | 1318741.62 | данные отсутствуют | данные отсутствуют |
| 230 | 784486.25 | 1318752.41 | данные отсутствуют | данные отсутствуют |
| 231 | 784473.39 | 1318760.4 | данные отсутствуют | данные отсутствуют |
| 232 | 784457.24 | 1318776.69 | данные отсутствуют | данные отсутствуют |
| 233 | 784445.7 | 1318790.83 | данные отсутствуют | данные отсутствуют |

| | | |
|-------------------------------|---------|-------------------|
| Государственный регистратор | | ФГИС ЕГРН |
| полное наименование должности | подпись | инициалы, фамилия |

М.П.

| | | | |
|---------------------------------------|--|-------------------------|----------------------------|
| Земельный участок | | | |
| (вид объекта недвижимости) | | | |
| Лист № ____ Раздела 4.2 | Всего листов раздела 4.2 : ____ | Всего разделов: ____ | Всего листов выписки: ____ |
| 30.09.2021 № 99/2021/420882015 | | | |
| Кадастровый номер: | | 02:17:000000:245 | |

| Номер точки | Координаты, м | | Описание закрепления на местности | Средняя квадратическая погрешность определения координат характерных точек границы части земельного участка, м |
|-------------|---------------|------------|-----------------------------------|--|
| | X | Y | | |
| 1 | 2 | 3 | 4 | 5 |
| 234 | 784316.83 | 1318947.61 | данные отсутствуют | данные отсутствуют |
| 235 | 784420.77 | 1318854.76 | данные отсутствуют | данные отсутствуют |
| 236 | 784419.69 | 1318860.32 | данные отсутствуют | данные отсутствуют |
| 237 | 784414.17 | 1318876.89 | данные отсутствуют | данные отсутствуют |
| 238 | 784406.72 | 1318891.64 | данные отсутствуют | данные отсутствуют |
| 239 | 784397.56 | 1318904.29 | данные отсутствуют | данные отсутствуют |
| 240 | 784386.09 | 1318916.18 | данные отсутствуют | данные отсутствуют |
| 241 | 784372.82 | 1318926.01 | данные отсутствуют | данные отсутствуют |
| 242 | 784356.24 | 1318935.04 | данные отсутствуют | данные отсутствуют |
| 243 | 784336.94 | 1318942.77 | данные отсутствуют | данные отсутствуют |
| 244 | 784319.9 | 1318947.27 | данные отсутствуют | данные отсутствуют |
| 245 | 784664.8 | 1318440 | данные отсутствуют | данные отсутствуют |
| 246 | 784696.77 | 1318314.56 | данные отсутствуют | данные отсутствуют |
| 247 | 784702.12 | 1318322.68 | данные отсутствуют | данные отсутствуют |
| 248 | 784706.52 | 1318332.63 | данные отсутствуют | данные отсутствуют |
| 249 | 784710.02 | 1318344.49 | данные отсутствуют | данные отсутствуют |
| 250 | 784711.84 | 1318364.31 | данные отсутствуют | данные отсутствуют |

| | | |
|-------------------------------|---------|-------------------|
| Государственный регистратор | | ФГИС ЕГРН |
| полное наименование должности | подпись | инициалы, фамилия |

М.П.

| | | | |
|---------------------------------------|--|-------------------------|----------------------------|
| Земельный участок | | | |
| (вид объекта недвижимости) | | | |
| Лист № ____ Раздела 4.2 | Всего листов раздела 4.2 : ____ | Всего разделов: ____ | Всего листов выписки: ____ |
| 30.09.2021 № 99/2021/420882015 | | | |
| Кадастровый номер: | | 02:17:000000:245 | |

| Номер точки | Координаты, м | | Описание закрепления на местности | Средняя квадратическая погрешность определения координат характерных точек границы части земельного участка, м |
|-------------|---------------|------------|-----------------------------------|--|
| | X | Y | | |
| 1 | 2 | 3 | 4 | 5 |
| 251 | 784711.34 | 1318376.67 | данные отсутствуют | данные отсутствуют |
| 252 | 784703.09 | 1318402.03 | данные отсутствуют | данные отсутствуют |
| 253 | 784697.5 | 1318413.07 | данные отсутствуют | данные отсутствуют |
| 254 | 784689.38 | 1318422.39 | данные отсутствуют | данные отсутствуют |
| 255 | 784677.49 | 1318432.46 | данные отсутствуют | данные отсутствуют |
| 256 | 784667.12 | 1318439.21 | данные отсутствуют | данные отсутствуют |
| 257 | 784542.06 | 1318565.86 | данные отсутствуют | данные отсутствуют |
| 258 | 784555.06 | 1318533.66 | данные отсутствуют | данные отсутствуют |
| 259 | 784554.85 | 1318534.93 | данные отсутствуют | данные отсутствуют |
| 260 | 784550.02 | 1318549.3 | данные отсутствуют | данные отсутствуют |
| 261 | 784542.37 | 1318565.41 | данные отсутствуют | данные отсутствуют |

| | | |
|-------------------------------|---------|-------------------|
| Государственный регистратор | | ФГИС ЕГРН |
| полное наименование должности | подпись | инициалы, фамилия |

М.П.

| Земельный участок | | | | |
|---|--|-------------------------|-----------------------------------|--|
| (вид объекта недвижимости) | | | | |
| Лист № ____ Раздела 4.2 | Всего листов раздела 4.2 : ____ | Всего разделов: ____ | Всего листов выписки: ____ | |
| 30.09.2021 № 99/2021/420882015 | | | | |
| Кадастровый номер: | | 02:17:000000:245 | | |
| Сведения о характерных точках границы части (частей) земельного участка | | | | |
| Учетный номер части: 2 | | | | |
| Система координат: МСК-05 | | | | |
| Зона № | | | | |
| Номер точки | Координаты, м | | Описание закрепления на местности | Средняя квадратическая погрешность определения координат характерных точек границы части земельного участка, м |
| | X | Y | | |
| 1 | 2 | 3 | 4 | 5 |
| 1 | 785395.36 | 1317912.1 | данные отсутствуют | данные отсутствуют |
| 2 | 785398.84 | 1317914.05 | данные отсутствуют | данные отсутствуют |
| 3 | 785312.04 | 1318052.02 | данные отсутствуют | данные отсутствуют |
| 4 | 785310.35 | 1318052.95 | данные отсутствуют | данные отсутствуют |
| 5 | 785277.97 | 1318043.65 | данные отсутствуют | данные отсутствуют |
| 6 | 785281.15 | 1318040.48 | данные отсутствуют | данные отсутствуют |
| 7 | 785309.46 | 1318048.61 | данные отсутствуют | данные отсутствуют |
| 8 | 784798.9 | 1318630.19 | данные отсутствуют | данные отсутствуют |
| 9 | 784668.41 | 1318792.41 | данные отсутствуют | данные отсутствуют |
| 10 | 784552.3 | 1318936.5 | данные отсутствуют | данные отсутствуют |
| 11 | 784530.11 | 1318964.05 | данные отсутствуют | данные отсутствуют |
| 12 | 784461.03 | 1319051.44 | данные отсутствуют | данные отсутствуют |
| 13 | 784327.96 | 1319215.45 | данные отсутствуют | данные отсутствуют |
| 14 | 784143.17 | 1319434.04 | данные отсутствуют | данные отсутствуют |
| 15 | 784006.69 | 1319589.27 | данные отсутствуют | данные отсутствуют |
| 16 | 784005.4 | 1319589.94 | данные отсутствуют | данные отсутствуют |
| Государственный регистратор | | | | ФГИС ЕГРН |
| полное наименование должности | | подпись | | инициалы, фамилия |

М.П.

| | | | |
|---------------------------------------|--|-------------------------|----------------------------|
| Земельный участок | | | |
| (вид объекта недвижимости) | | | |
| Лист № ____ Раздела 4.2 | Всего листов раздела 4.2 : ____ | Всего разделов: ____ | Всего листов выписки: ____ |
| 30.09.2021 № 99/2021/420882015 | | | |
| Кадастровый номер: | | 02:17:000000:245 | |

| Номер точки | Координаты, м | | Описание закрепления на местности | Средняя квадратическая погрешность определения координат характерных точек границы части земельного участка, м |
|-------------|---------------|------------|-----------------------------------|--|
| | X | Y | | |
| 1 | 2 | 3 | 4 | 5 |
| 17 | 783854.23 | 1319606.28 | данные отсутствуют | данные отсутствуют |
| 18 | 783698.38 | 1319581.4 | данные отсутствуют | данные отсутствуют |
| 19 | 783605.71 | 1319557.38 | данные отсутствуют | данные отсутствуют |
| 20 | 783526.8 | 1319573.23 | данные отсутствуют | данные отсутствуют |
| 21 | 783521.74 | 1319570.24 | данные отсутствуют | данные отсутствуют |
| 22 | 783605.38 | 1319553.37 | данные отсутствуют | данные отсутствуют |
| 23 | 783699.11 | 1319577.46 | данные отсутствуют | данные отсутствуют |
| 24 | 783854.07 | 1319602.27 | данные отсутствуют | данные отсутствуют |
| 25 | 784004.2 | 1319586.04 | данные отсутствуют | данные отсутствуют |
| 26 | 784140.12 | 1319431.44 | данные отсутствуют | данные отсутствуют |
| 27 | 784324.87 | 1319212.91 | данные отсутствуют | данные отсутствуют |
| 28 | 784457.9 | 1319048.95 | данные отсутствуют | данные отсутствуют |
| 29 | 784526.98 | 1318961.56 | данные отсутствуют | данные отсутствуют |
| 30 | 784549.18 | 1318933.99 | данные отсутствуют | данные отсутствуют |
| 31 | 784665.29 | 1318789.91 | данные отсутствуют | данные отсутствуют |
| 32 | 784795.76 | 1318627.72 | данные отсутствуют | данные отсутствуют |
| 33 | 785166.63 | 1318154.27 | данные отсутствуют | данные отсутствуют |

| | | |
|-------------------------------|---------|-------------------|
| Государственный регистратор | | ФГИС ЕГРН |
| полное наименование должности | подпись | инициалы, фамилия |

М.П.

| | | | |
|---------------------------------------|--|-------------------------|----------------------------|
| Земельный участок | | | |
| (вид объекта недвижимости) | | | |
| Лист № ____ Раздела 4.2 | Всего листов раздела 4.2 : ____ | Всего разделов: ____ | Всего листов выписки: ____ |
| 30.09.2021 № 99/2021/420882015 | | | |
| Кадастровый номер: | | 02:17:000000:245 | |

| Номер точки | Координаты, м | | Описание закрепления на местности | Средняя квадратическая погрешность определения координат характерных точек границы части земельного участка, м |
|-------------|---------------|------------|-----------------------------------|--|
| | X | Y | | |
| 1 | 2 | 3 | 4 | 5 |
| 34 | 785175.09 | 1318144.53 | данные отсутствуют | данные отсутствуют |
| 34 | 785175.09 | 1318144.53 | данные отсутствуют | данные отсутствуют |
| 35 | 785206.34 | 1318109.19 | данные отсутствуют | данные отсутствуют |
| 35 | 785206.34 | 1318109.19 | данные отсутствуют | данные отсутствуют |
| 36 | 785208.43 | 1318107.38 | данные отсутствуют | данные отсутствуют |
| 37 | 785545.45 | 1317883.99 | данные отсутствуют | данные отсутствуют |
| 37 | 785545.45 | 1317883.99 | данные отсутствуют | данные отсутствуют |
| 38 | 785521.21 | 1317912.99 | данные отсутствуют | данные отсутствуют |
| 39 | 785510.08 | 1317908.15 | данные отсутствуют | данные отсутствуют |
| 40 | 785524.46 | 1317891.18 | данные отсутствуют | данные отсутствуют |
| 41 | 784948.89 | 1318187.37 | данные отсутствуют | данные отсутствуют |
| 42 | 784950.04 | 1318189.54 | данные отсутствуют | данные отсутствуют |
| 42 | 784950.04 | 1318189.54 | данные отсутствуют | данные отсутствуют |
| 43 | 784962.68 | 1318208.14 | данные отсутствуют | данные отсутствуют |
| 43 | 784962.68 | 1318208.14 | данные отсутствуют | данные отсутствуют |
| 44 | 784944.83 | 1318250.54 | данные отсутствуют | данные отсутствуют |
| 44 | 784944.83 | 1318250.54 | данные отсутствуют | данные отсутствуют |

| | | |
|-------------------------------|---------|-------------------|
| Государственный регистратор | | ФГИС ЕГРН |
| полное наименование должности | подпись | инициалы, фамилия |

М.П.

| | | | |
|---------------------------------------|--|-------------------------|----------------------------|
| Земельный участок | | | |
| (вид объекта недвижимости) | | | |
| Лист № ____ Раздела 4.2 | Всего листов раздела 4.2 : ____ | Всего разделов: ____ | Всего листов выписки: ____ |
| 30.09.2021 № 99/2021/420882015 | | | |
| Кадастровый номер: | | 02:17:000000:245 | |

| Номер точки | Координаты, м | | Описание закрепления на местности | Средняя квадратическая погрешность определения координат характерных точек границы части земельного участка, м |
|-------------------------------|---------------|------------|-----------------------------------|--|
| | X | Y | | |
| 1 | 2 | 3 | 4 | 5 |
| 45 | 784918.07 | 1318304.8 | данные отсутствуют | данные отсутствуют |
| 46 | 784469.46 | 1318862.55 | данные отсутствуют | данные отсутствуют |
| 47 | 784315.86 | 1318948.46 | данные отсутствуют | данные отсутствуют |
| 48 | 784353.01 | 1318915.68 | данные отсутствуют | данные отсутствуют |
| 48 | 784353.01 | 1318915.68 | данные отсутствуют | данные отсутствуют |
| 48 | 784353.01 | 1318915.68 | данные отсутствуют | данные отсутствуют |
| 49 | 784445.77 | 1318832.29 | данные отсутствуют | данные отсутствуют |
| 49 | 784445.77 | 1318832.29 | данные отсутствуют | данные отсутствуют |
| 50 | 784445.24 | 1318812.89 | данные отсутствуют | данные отсутствуют |
| 51 | 784895.94 | 1318252.53 | данные отсутствуют | данные отсутствуют |
| 52 | 785011.65 | 1317941.09 | данные отсутствуют | данные отсутствуют |
| 53 | 784828.86 | 1318037.05 | данные отсутствуют | данные отсутствуют |
| 54 | 784830.18 | 1318030.29 | данные отсутствуют | данные отсутствуют |
| 55 | 785011.13 | 1317934.99 | данные отсутствуют | данные отсутствуют |
| 55 | 785011.13 | 1317934.99 | данные отсутствуют | данные отсутствуют |
| 56 | 785227.23 | 1318264.58 | данные отсутствуют | данные отсутствуют |
| 57 | 785030.61 | 1318498.41 | данные отсутствуют | данные отсутствуют |
| Государственный регистратор | | | | ФГИС ЕГРН |
| полное наименование должности | | | подпись | инициалы, фамилия |

М.П.

Раздел 4.2

Выписка из Единого государственного реестра недвижимости об объекте недвижимости
Сведения о частях земельного участка

| | | | |
|---------------------------------------|--|-------------------------|----------------------------|
| Земельный участок | | | |
| (вид объекта недвижимости) | | | |
| Лист № ____ Раздела 4.2 | Всего листов раздела 4.2 : ____ | Всего разделов: ____ | Всего листов выписки: ____ |
| 30.09.2021 № 99/2021/420882015 | | | |
| Кадастровый номер: | | 02:17:000000:245 | |

| Номер точки | Координаты, м | | Описание закрепления на местности | Средняя квадратическая погрешность определения координат характерных точек границы части земельного участка, м |
|-------------------------------|---------------|------------|-----------------------------------|--|
| | X | Y | | |
| 1 | 2 | 3 | 4 | 5 |
| 58 | 784613.27 | 1318993.38 | данные отсутствуют | данные отсутствуют |
| 59 | 784292.58 | 1319372.7 | данные отсутствуют | данные отсутствуют |
| 60 | 784115.1 | 1319582.57 | данные отсутствуют | данные отсутствуют |
| 61 | 783946.72 | 1319780.93 | данные отсутствуют | данные отсутствуют |
| 62 | 783890.78 | 1319841.38 | данные отсутствуют | данные отсутствуют |
| 63 | 783847.26 | 1319898.29 | данные отсутствуют | данные отсутствуют |
| 64 | 783803.77 | 1319946.9 | данные отсутствуют | данные отсутствуют |
| 65 | 783756.92 | 1319996.02 | данные отсутствуют | данные отсутствуют |
| 66 | 783678.42 | 1320075.59 | данные отсутствуют | данные отсутствуют |
| 67 | 783563.24 | 1320197.37 | данные отсутствуют | данные отсутствуют |
| 68 | 783540.92 | 1320192.17 | данные отсутствуют | данные отсутствуют |
| 69 | 783516.25 | 1320178.31 | данные отсутствуют | данные отсутствуют |
| 70 | 783526.64 | 1320168.85 | данные отсутствуют | данные отсутствуют |
| 71 | 783550.92 | 1320144.86 | данные отсутствуют | данные отсутствуют |
| 72 | 783555.17 | 1320137.79 | данные отсутствуют | данные отсутствуют |
| 73 | 783568.75 | 1320126.34 | данные отсутствуют | данные отсутствуют |
| 74 | 783571.67 | 1320124.92 | данные отсутствуют | данные отсутствуют |
| Государственный регистратор | | | | ФГИС ЕГРН |
| полное наименование должности | | | подпись | инициалы, фамилия |

М.П.

| | | | |
|---------------------------------------|--|-------------------------|----------------------------|
| Земельный участок | | | |
| (вид объекта недвижимости) | | | |
| Лист № ____ Раздела 4.2 | Всего листов раздела 4.2 : ____ | Всего разделов: ____ | Всего листов выписки: ____ |
| 30.09.2021 № 99/2021/420882015 | | | |
| Кадастровый номер: | | 02:17:000000:245 | |

| Номер точки | Координаты, м | | Описание закрепления на местности | Средняя квадратическая погрешность определения координат характерных точек границы части земельного участка, м |
|-------------|---------------|------------|-----------------------------------|--|
| | X | Y | | |
| 1 | 2 | 3 | 4 | 5 |
| 75 | 783632.97 | 1320066.51 | данные отсутствуют | данные отсутствуют |
| 76 | 783672.46 | 1320026.79 | данные отсутствуют | данные отсутствуют |
| 77 | 783724.65 | 1319971.87 | данные отсутствуют | данные отсутствуют |
| 78 | 783738.32 | 1319955.08 | данные отсутствуют | данные отсутствуют |
| 79 | 783892.25 | 1319772.55 | данные отсутствуют | данные отсутствуют |
| 80 | 783960.97 | 1319691.17 | данные отсутствуют | данные отсутствуют |
| 81 | 783999.03 | 1319646.23 | данные отсутствуют | данные отсутствуют |
| 82 | 784128.7 | 1319492.36 | данные отсутствуют | данные отсутствуют |
| 83 | 784289.5 | 1319301.62 | данные отсутствуют | данные отсутствуют |
| 84 | 784321.84 | 1319263.39 | данные отсутствуют | данные отсутствуют |
| 85 | 784381.54 | 1319192.28 | данные отсутствуют | данные отсутствуют |
| 86 | 784482.72 | 1319072.75 | данные отсутствуют | данные отсутствуют |
| 87 | 784584.65 | 1318951.89 | данные отсутствуют | данные отсутствуют |
| 88 | 784690.94 | 1318825.33 | данные отсутствуют | данные отсутствуют |
| 89 | 784756.81 | 1318746.76 | данные отсутствуют | данные отсутствуют |
| 90 | 784832.77 | 1318657.16 | данные отсутствуют | данные отсутствуют |
| 91 | 784928.34 | 1318543.97 | данные отсутствуют | данные отсутствуют |

| | | |
|-------------------------------|---------|-------------------|
| Государственный регистратор | | ФГИС ЕГРН |
| полное наименование должности | подпись | инициалы, фамилия |

М.П.

| | | | |
|---------------------------------------|--|-------------------------|----------------------------|
| Земельный участок | | | |
| (вид объекта недвижимости) | | | |
| Лист № ____ Раздела 4.2 | Всего листов раздела 4.2 : ____ | Всего разделов: ____ | Всего листов выписки: ____ |
| 30.09.2021 № 99/2021/420882015 | | | |
| Кадастровый номер: | | 02:17:000000:245 | |

| Номер точки | Координаты, м | | Описание закрепления на местности | Средняя квадратическая погрешность определения координат характерных точек границы части земельного участка, м |
|-------------|---------------|------------|-----------------------------------|--|
| | X | Y | | |
| 1 | 2 | 3 | 4 | 5 |
| 92 | 784984.26 | 1318477.48 | данные отсутствуют | данные отсутствуют |
| 93 | 785066.89 | 1318379.6 | данные отсутствуют | данные отсутствуют |
| 94 | 785100.48 | 1318339.19 | данные отсутствуют | данные отсутствуют |
| 95 | 785197.87 | 1318223.69 | данные отсутствуют | данные отсутствуют |
| 96 | 785274.44 | 1318132.79 | данные отсутствуют | данные отсутствуют |
| 97 | 785336.08 | 1318059.38 | данные отсутствуют | данные отсутствуют |
| 98 | 785386.68 | 1317999.88 | данные отсутствуют | данные отсутствуют |
| 99 | 785413.94 | 1317966.78 | данные отсутствуют | данные отсутствуют |
| 100 | 785451.7 | 1317923.17 | данные отсутствуют | данные отсутствуют |
| 101 | 785472.34 | 1317899.15 | данные отсутствуют | данные отсутствуют |
| 102 | 785490.2 | 1317902.93 | данные отсутствуют | данные отсутствуют |
| 103 | 784181.5 | 1319618.61 | данные отсутствуют | данные отсутствуют |
| 104 | 784175.44 | 1319625.58 | данные отсутствуют | данные отсутствуют |
| 105 | 784070.5 | 1319750.42 | данные отсутствуют | данные отсутствуют |
| 106 | 784038.58 | 1319788.69 | данные отсутствуют | данные отсутствуют |
| 107 | 783954.29 | 1319889.33 | данные отсутствуют | данные отсутствуют |
| 108 | 783895.25 | 1319960.65 | данные отсутствуют | данные отсутствуют |

| | | |
|-------------------------------|---------|-------------------|
| Государственный регистратор | | ФГИС ЕГРН |
| полное наименование должности | подпись | инициалы, фамилия |

М.П.

| | | | |
|---------------------------------------|--|-------------------------|----------------------------|
| Земельный участок | | | |
| (вид объекта недвижимости) | | | |
| Лист № ____ Раздела 4.2 | Всего листов раздела 4.2 : ____ | Всего разделов: ____ | Всего листов выписки: ____ |
| 30.09.2021 № 99/2021/420882015 | | | |
| Кадастровый номер: | | 02:17:000000:245 | |

| Номер точки | Координаты, м | | Описание закрепления на местности | Средняя квадратическая погрешность определения координат характерных точек границы части земельного участка, м |
|-------------------------------|---------------|------------|-----------------------------------|--|
| | X | Y | | |
| 1 | 2 | 3 | 4 | 5 |
| 109 | 783829.5 | 1320037.34 | данные отсутствуют | данные отсутствуют |
| 110 | 783784.36 | 1320081.34 | данные отсутствуют | данные отсутствуют |
| 111 | 783737.68 | 1320128.15 | данные отсутствуют | данные отсутствуют |
| 112 | 783732.41 | 1320133.46 | данные отсутствуют | данные отсутствуют |
| 113 | 783709.87 | 1320155 | данные отсутствуют | данные отсутствуют |
| 114 | 783710.39 | 1320154.29 | данные отсутствуют | данные отсутствуют |
| 115 | 783794.05 | 1320056.83 | данные отсутствуют | данные отсутствуют |
| 116 | 783914.87 | 1319915 | данные отсутствуют | данные отсутствуют |
| 117 | 784170.46 | 1319608.6 | данные отсутствуют | данные отсутствуют |
| 118 | 784957.16 | 1318200.02 | данные отсутствуют | данные отсутствуют |
| 119 | 784959.5 | 1318203.47 | данные отсутствуют | данные отсутствуют |
| 120 | 784700.34 | 1318514.58 | данные отсутствуют | данные отсутствуют |
| 121 | 784446.92 | 1318839.02 | данные отсутствуют | данные отсутствуют |
| 122 | 784291.78 | 1318984.92 | данные отсутствуют | данные отсутствуют |
| 123 | 784253.99 | 1319003.09 | данные отсутствуют | данные отсутствуют |
| 124 | 784265.03 | 1318993.34 | данные отсутствуют | данные отсутствуют |
| 125 | 784289.49 | 1318981.58 | данные отсутствуют | данные отсутствуют |
| Государственный регистратор | | | | ФГИС ЕГРН |
| полное наименование должности | | | подпись | инициалы, фамилия |

М.П.

Раздел 4.2

Выписка из Единого государственного реестра недвижимости об объекте недвижимости
Сведения о частях земельного участка

| | | | |
|---------------------------------------|--|-------------------------|----------------------------|
| Земельный участок | | | |
| (вид объекта недвижимости) | | | |
| Лист № ____ Раздела 4.2 | Всего листов раздела 4.2 : ____ | Всего разделов: ____ | Всего листов выписки: ____ |
| 30.09.2021 № 99/2021/420882015 | | | |
| Кадастровый номер: | | 02:17:000000:245 | |

| Номер точки | Координаты, м | | Описание закрепления на местности | Средняя квадратическая погрешность определения координат характерных точек границы части земельного участка, м |
|-------------------------------|---------------|------------|-----------------------------------|--|
| | X | Y | | |
| 1 | 2 | 3 | 4 | 5 |
| 126 | 784443.96 | 1318836.31 | данные отсутствуют | данные отсутствуют |
| 127 | 784697.23 | 1318512.07 | данные отсутствуют | данные отсутствуют |
| 128 | 783541.72 | 1319582.02 | данные отсутствуют | данные отсутствуют |
| 129 | 783456.91 | 1319532.04 | данные отсутствуют | данные отсутствуют |
| 130 | 783568.27 | 1319415.33 | данные отсутствуют | данные отсутствуют |
| 131 | 783741.73 | 1319394.98 | данные отсутствуют | данные отсутствуют |
| 132 | 783867.01 | 1319344.66 | данные отсутствуют | данные отсутствуют |
| 133 | 784443.62 | 1318754.66 | данные отсутствуют | данные отсутствуют |
| 133 | 784443.62 | 1318754.66 | данные отсутствуют | данные отсутствуют |
| 134 | 784527.3 | 1318658.11 | данные отсутствуют | данные отсутствуют |
| 134 | 784527.3 | 1318658.11 | данные отсутствуют | данные отсутствуют |
| 135 | 784545.35 | 1318545.33 | данные отсутствуют | данные отсутствуют |
| 135 | 784545.35 | 1318545.33 | данные отсутствуют | данные отсутствуют |
| 135 | 784545.35 | 1318545.33 | данные отсутствуют | данные отсутствуют |
| 136 | 784612.94 | 1318464.08 | данные отсутствуют | данные отсутствуют |
| 136 | 784612.94 | 1318464.08 | данные отсутствуют | данные отсутствуют |
| 137 | 784633.69 | 1318476.8 | данные отсутствуют | данные отсутствуют |
| Государственный регистратор | | | | ФГИС ЕГРН |
| полное наименование должности | | | подпись | инициалы, фамилия |

М.П.

| | | | |
|---------------------------------------|--|-------------------------|----------------------------|
| Земельный участок | | | |
| (вид объекта недвижимости) | | | |
| Лист № ____ Раздела 4.2 | Всего листов раздела 4.2 : ____ | Всего разделов: ____ | Всего листов выписки: ____ |
| 30.09.2021 № 99/2021/420882015 | | | |
| Кадастровый номер: | | 02:17:000000:245 | |

| Номер точки | Координаты, м | | Описание закрепления на местности | Средняя квадратическая погрешность определения координат характерных точек границы части земельного участка, м |
|-------------|---------------|------------|-----------------------------------|--|
| | X | Y | | |
| 1 | 2 | 3 | 4 | 5 |
| 137 | 784633.69 | 1318476.8 | данные отсутствуют | данные отсутствуют |
| 138 | 784677.59 | 1318424.87 | данные отсутствуют | данные отсутствуют |
| 138 | 784677.59 | 1318424.87 | данные отсутствуют | данные отсутствуют |
| 138 | 784677.59 | 1318424.87 | данные отсутствуют | данные отсутствуют |
| 139 | 784702.89 | 1318279.37 | данные отсутствуют | данные отсутствуют |
| 139 | 784702.89 | 1318279.37 | данные отсутствуют | данные отсутствуют |
| 140 | 784724.42 | 1318186.57 | данные отсутствуют | данные отсутствуют |
| 141 | 784759.21 | 1318143.32 | данные отсутствуют | данные отсутствуют |
| 142 | 784776.63 | 1318138.43 | данные отсутствуют | данные отсутствуют |
| 142 | 784776.63 | 1318138.43 | данные отсутствуют | данные отсутствуют |
| 143 | 784814.65 | 1318110.59 | данные отсутствуют | данные отсутствуют |
| 143 | 784814.65 | 1318110.59 | данные отсутствуют | данные отсутствуют |
| 144 | 784823.66 | 1318063.98 | данные отсутствуют | данные отсутствуют |
| 145 | 784866.63 | 1318011.09 | данные отсутствуют | данные отсутствуют |
| 146 | 785015.88 | 1317990.89 | данные отсутствуют | данные отсутствуют |
| 147 | 785021.83 | 1318015.07 | данные отсутствуют | данные отсутствуют |
| 148 | 785018.85 | 1318040 | данные отсутствуют | данные отсутствуют |

| | | |
|-------------------------------|---------|-------------------|
| Государственный регистратор | | ФГИС ЕГРН |
| полное наименование должности | подпись | инициалы, фамилия |

М.П.

| | | | |
|---------------------------------------|--|-------------------------|----------------------------|
| Земельный участок | | | |
| (вид объекта недвижимости) | | | |
| Лист № ____ Раздела 4.2 | Всего листов раздела 4.2 : ____ | Всего разделов: ____ | Всего листов выписки: ____ |
| 30.09.2021 № 99/2021/420882015 | | | |
| Кадастровый номер: | | 02:17:000000:245 | |

| Номер точки | Координаты, м | | Описание закрепления на местности | Средняя квадратическая погрешность определения координат характерных точек границы части земельного участка, м |
|-------------|---------------|------------|-----------------------------------|--|
| | X | Y | | |
| 1 | 2 | 3 | 4 | 5 |
| 149 | 785008.81 | 1318066.78 | данные отсутствуют | данные отсутствуют |
| 150 | 784990.96 | 1318074.96 | данные отсутствуют | данные отсутствуют |
| 151 | 784949.29 | 1318113.28 | данные отсутствуют | данные отсутствуют |
| 152 | 784932.92 | 1318130.39 | данные отсутствуют | данные отсутствуют |
| 153 | 784930.32 | 1318147.87 | данные отсутствуют | данные отсутствуют |
| 154 | 784937.76 | 1318166.47 | данные отсутствуют | данные отсутствуют |
| 155 | 784918.04 | 1318304.86 | данные отсутствуют | данные отсутствуют |
| 156 | 784887.91 | 1318355.82 | данные отсутствуют | данные отсутствуют |
| 157 | 784886.05 | 1318391.53 | данные отсутствуют | данные отсутствуют |
| 158 | 784854.06 | 1318490.85 | данные отсутствуют | данные отсутствуют |
| 159 | 784853.8 | 1318522.75 | данные отсутствуют | данные отсутствуют |
| 160 | 784866.34 | 1318515.03 | данные отсутствуют | данные отсутствуют |
| 161 | 784884.19 | 1318492.71 | данные отсутствуют | данные отсутствуют |
| 162 | 784914.32 | 1318449.19 | данные отсутствуют | данные отсутствуют |
| 163 | 784962.68 | 1318374.79 | данные отсутствуют | данные отсутствуют |
| 164 | 785033.73 | 1318302.25 | данные отсутствуют | данные отсутствуют |
| 165 | 785111.11 | 1318218.18 | данные отсутствуют | данные отсутствуют |

| | | |
|-------------------------------|---------|-------------------|
| Государственный регистратор | | ФГИС ЕГРН |
| полное наименование должности | подпись | инициалы, фамилия |

М.П.

| | | | |
|---------------------------------------|--|-------------------------|----------------------------|
| Земельный участок | | | |
| (вид объекта недвижимости) | | | |
| Лист № ____ Раздела 4.2 | Всего листов раздела 4.2 : ____ | Всего разделов: ____ | Всего листов выписки: ____ |
| 30.09.2021 № 99/2021/420882015 | | | |
| Кадастровый номер: | | 02:17:000000:245 | |

| Номер точки | Координаты, м | | Описание закрепления на местности | Средняя квадратическая погрешность определения координат характерных точек границы части земельного участка, м |
|-------------------------------|---------------|------------|-----------------------------------|--|
| | X | Y | | |
| 1 | 2 | 3 | 4 | 5 |
| 166 | 785249.86 | 1318071.62 | данные отсутствуют | данные отсутствуют |
| 167 | 785340.97 | 1317980.93 | данные отсутствуют | данные отсутствуют |
| 168 | 785389.71 | 1317908.93 | данные отсутствуют | данные отсутствуют |
| 169 | 785420.46 | 1317926.18 | данные отсутствуют | данные отсутствуют |
| 170 | 785454.2 | 1317914.93 | данные отсутствуют | данные отсутствуют |
| 171 | 785465.45 | 1317897.69 | данные отсутствуют | данные отсутствуют |
| 172 | 785471.15 | 1317898.9 | данные отсутствуют | данные отсутствуют |
| 173 | 785400.34 | 1317988.52 | данные отсутствуют | данные отсутствуют |
| 174 | 785070.92 | 1318393.98 | данные отсутствуют | данные отсутствуют |
| 175 | 784584.53 | 1318998.7 | данные отсутствуют | данные отсутствуют |
| 176 | 784444.65 | 1318791.91 | данные отсутствуют | данные отсутствуют |
| 177 | 784732.73 | 1318150.75 | данные отсутствуют | данные отсутствуют |
| 178 | 784830.17 | 1318030.29 | данные отсутствуют | данные отсутствуют |
| 179 | 784852.97 | 1318018.28 | данные отсутствуют | данные отсутствуют |
| 180 | 784852.55 | 1318021 | данные отсутствуют | данные отсутствуют |
| 181 | 784847.04 | 1318036.57 | данные отсутствуют | данные отсутствуют |
| 182 | 784839.51 | 1318050.31 | данные отсутствуют | данные отсутствуют |
| Государственный регистратор | | | | ФГИС ЕГРН |
| полное наименование должности | | | подпись | инициалы, фамилия |

М.П.

Раздел 4.2

Выписка из Единого государственного реестра недвижимости об объекте недвижимости
Сведения о частях земельного участка

| | | | |
|---------------------------------------|--|-------------------------|----------------------------|
| Земельный участок | | | |
| (вид объекта недвижимости) | | | |
| Лист № ____ Раздела 4.2 | Всего листов раздела 4.2 : ____ | Всего разделов: ____ | Всего листов выписки: ____ |
| 30.09.2021 № 99/2021/420882015 | | | |
| Кадастровый номер: | | 02:17:000000:245 | |

| Номер точки | Координаты, м | | Описание закрепления на местности | Средняя квадратическая погрешность определения координат характерных точек границы части земельного участка, м |
|-------------------------------|---------------|------------|-----------------------------------|--|
| | X | Y | | |
| 1 | 2 | 3 | 4 | 5 |
| 183 | 784829.14 | 1318065.52 | данные отсутствуют | данные отсутствуют |
| 184 | 784825.84 | 1318085.36 | данные отсутствуют | данные отсутствуют |
| 185 | 784822.01 | 1318101.43 | данные отсутствуют | данные отсутствуют |
| 186 | 784815.58 | 1318116.64 | данные отсутствуют | данные отсутствуют |
| 187 | 784806.74 | 1318130.59 | данные отсутствуют | данные отсутствуют |
| 188 | 784794.59 | 1318144.22 | данные отсутствуют | данные отсутствуют |
| 189 | 784779.52 | 1318158.92 | данные отсутствуют | данные отсутствуют |
| 190 | 784775.12 | 1318178.1 | данные отсутствуют | данные отсутствуют |
| 191 | 784769.04 | 1318193.46 | данные отсутствуют | данные отсутствуют |
| 192 | 784761.21 | 1318207.56 | данные отсутствуют | данные отсутствуют |
| 193 | 784751.89 | 1318221.19 | данные отсутствуют | данные отсутствуют |
| 194 | 784740.45 | 1318233.1 | данные отсутствуют | данные отсутствуют |
| 195 | 784728.63 | 1318243.51 | данные отсутствуют | данные отсутствуют |
| 196 | 784721.62 | 1318268.26 | данные отсутствуют | данные отсутствуют |
| 197 | 784733.34 | 1318279.89 | данные отсутствуют | данные отсутствуют |
| 198 | 784742.99 | 1318293.29 | данные отсутствуют | данные отсутствуют |
| 199 | 784752.36 | 1318312.65 | данные отсутствуют | данные отсутствуют |
| Государственный регистратор | | | | ФГИС ЕГРН |
| полное наименование должности | | | подпись | инициалы, фамилия |

М.П.

| | | | |
|---------------------------------------|--|-------------------------|----------------------------|
| Земельный участок | | | |
| (вид объекта недвижимости) | | | |
| Лист № ____ Раздела 4.2 | Всего листов раздела 4.2 : ____ | Всего разделов: ____ | Всего листов выписки: ____ |
| 30.09.2021 № 99/2021/420882015 | | | |
| Кадастровый номер: | | 02:17:000000:245 | |

| Номер точки | Координаты, м | | Описание закрепления на местности | Средняя квадратическая погрешность определения координат характерных точек границы части земельного участка, м |
|-------------|---------------|------------|-----------------------------------|--|
| | X | Y | | |
| 1 | 2 | 3 | 4 | 5 |
| 200 | 784757.68 | 1318328.29 | данные отсутствуют | данные отсутствуют |
| 201 | 784760.33 | 1318344.25 | данные отсутствуют | данные отсутствуют |
| 202 | 784761.66 | 1318360.13 | данные отсутствуют | данные отсутствуют |
| 203 | 784761.68 | 1318376.65 | данные отсутствуют | данные отсутствуют |
| 204 | 784758.97 | 1318392.94 | данные отсутствуют | данные отсутствуют |
| 205 | 784750.15 | 1318418.92 | данные отсутствуют | данные отсутствуют |
| 206 | 784743.31 | 1318433.95 | данные отсутствуют | данные отсутствуют |
| 207 | 784734.08 | 1318447.65 | данные отсутствуют | данные отсутствуют |
| 208 | 784722.73 | 1318459.65 | данные отсутствуют | данные отсутствуют |
| 209 | 784709.75 | 1318470.66 | данные отсутствуют | данные отсутствуют |
| 210 | 784696.29 | 1318480.24 | данные отсутствуют | данные отсутствуют |
| 211 | 784681.44 | 1318487.47 | данные отсутствуют | данные отсутствуют |
| 212 | 784665.61 | 1318492.16 | данные отсутствуют | данные отсутствуют |
| 213 | 784648.83 | 1318494.76 | данные отсутствуют | данные отсутствуют |
| 214 | 784632.34 | 1318495.74 | данные отсутствуют | данные отсутствуют |
| 215 | 784618.12 | 1318503.82 | данные отсутствуют | данные отсутствуют |
| 216 | 784610.77 | 1318520.35 | данные отсутствуют | данные отсутствуют |

| | | |
|-------------------------------|---------|-------------------|
| Государственный регистратор | | ФГИС ЕГРН |
| полное наименование должности | подпись | инициалы, фамилия |

М.П.

| | | | |
|---------------------------------------|--|-------------------------|----------------------------|
| Земельный участок | | | |
| (вид объекта недвижимости) | | | |
| Лист № ____ Раздела 4.2 | Всего листов раздела 4.2 : ____ | Всего разделов: ____ | Всего листов выписки: ____ |
| 30.09.2021 № 99/2021/420882015 | | | |
| Кадастровый номер: | | 02:17:000000:245 | |

| Номер точки | Координаты, м | | Описание закрепления на местности | Средняя квадратическая погрешность определения координат характерных точек границы части земельного участка, м |
|-------------|---------------|------------|-----------------------------------|--|
| | X | Y | | |
| 1 | 2 | 3 | 4 | 5 |
| 217 | 784604.82 | 1318541.07 | данные отсутствуют | данные отсутствуют |
| 218 | 784597.37 | 1318565.36 | данные отсутствуют | данные отсутствуют |
| 219 | 784586.87 | 1318588.2 | данные отсутствуют | данные отсутствуют |
| 220 | 784579.59 | 1318609.1 | данные отсутствуют | данные отсутствуют |
| 221 | 784572.15 | 1318629.07 | данные отсутствуют | данные отсутствуют |
| 222 | 784564.73 | 1318643.83 | данные отсутствуют | данные отсутствуют |
| 223 | 784554.99 | 1318657.17 | данные отсутствуют | данные отсутствуют |
| 224 | 784543.18 | 1318668.72 | данные отсутствуют | данные отсутствуют |
| 225 | 784527.39 | 1318683.13 | данные отсутствуют | данные отсутствуют |
| 226 | 784523.82 | 1318699.25 | данные отсутствуют | данные отсутствуют |
| 227 | 784517.62 | 1318714.64 | данные отсутствуют | данные отсутствуют |
| 228 | 784509.3 | 1318728.91 | данные отсутствуют | данные отсутствуют |
| 229 | 784498.75 | 1318741.62 | данные отсутствуют | данные отсутствуют |
| 230 | 784486.25 | 1318752.41 | данные отсутствуют | данные отсутствуют |
| 231 | 784473.39 | 1318760.4 | данные отсутствуют | данные отсутствуют |
| 232 | 784457.24 | 1318776.69 | данные отсутствуют | данные отсутствуют |
| 233 | 784445.7 | 1318790.83 | данные отсутствуют | данные отсутствуют |

| | | |
|-------------------------------|---------|-------------------|
| Государственный регистратор | | ФГИС ЕГРН |
| полное наименование должности | подпись | инициалы, фамилия |

М.П.

| | | | |
|---------------------------------------|--|-------------------------|----------------------------|
| Земельный участок | | | |
| (вид объекта недвижимости) | | | |
| Лист № ____ Раздела 4.2 | Всего листов раздела 4.2 : ____ | Всего разделов: ____ | Всего листов выписки: ____ |
| 30.09.2021 № 99/2021/420882015 | | | |
| Кадастровый номер: | | 02:17:000000:245 | |

| Номер точки | Координаты, м | | Описание закрепления на местности | Средняя квадратическая погрешность определения координат характерных точек границы части земельного участка, м |
|-------------------------------|---------------|------------|-----------------------------------|--|
| | X | Y | | |
| 1 | 2 | 3 | 4 | 5 |
| 234 | 784316.83 | 1318947.61 | данные отсутствуют | данные отсутствуют |
| 235 | 784420.77 | 1318854.76 | данные отсутствуют | данные отсутствуют |
| 236 | 784419.69 | 1318860.32 | данные отсутствуют | данные отсутствуют |
| 237 | 784414.17 | 1318876.89 | данные отсутствуют | данные отсутствуют |
| 238 | 784406.72 | 1318891.64 | данные отсутствуют | данные отсутствуют |
| 239 | 784397.56 | 1318904.29 | данные отсутствуют | данные отсутствуют |
| 240 | 784386.09 | 1318916.18 | данные отсутствуют | данные отсутствуют |
| 241 | 784372.82 | 1318926.01 | данные отсутствуют | данные отсутствуют |
| 242 | 784356.24 | 1318935.04 | данные отсутствуют | данные отсутствуют |
| 243 | 784336.94 | 1318942.77 | данные отсутствуют | данные отсутствуют |
| 244 | 784319.9 | 1318947.27 | данные отсутствуют | данные отсутствуют |
| 245 | 784664.8 | 1318440 | данные отсутствуют | данные отсутствуют |
| 246 | 784696.77 | 1318314.56 | данные отсутствуют | данные отсутствуют |
| 247 | 784702.12 | 1318322.68 | данные отсутствуют | данные отсутствуют |
| 248 | 784706.52 | 1318332.63 | данные отсутствуют | данные отсутствуют |
| 249 | 784710.02 | 1318344.49 | данные отсутствуют | данные отсутствуют |
| 250 | 784711.84 | 1318364.31 | данные отсутствуют | данные отсутствуют |
| Государственный регистратор | | | | ФГИС ЕГРН |
| полное наименование должности | | | подпись | инициалы, фамилия |

М.П.

Раздел 4.2

Выписка из Единого государственного реестра недвижимости об объекте недвижимости
Сведения о частях земельного участка

| | | | |
|---------------------------------------|--|-------------------------|----------------------------|
| Земельный участок | | | |
| (вид объекта недвижимости) | | | |
| Лист № ____ Раздела 4.2 | Всего листов раздела 4.2 : ____ | Всего разделов: ____ | Всего листов выписки: ____ |
| 30.09.2021 № 99/2021/420882015 | | | |
| Кадастровый номер: | | 02:17:000000:245 | |

| Номер точки | Координаты, м | | Описание закрепления на местности | Средняя квадратическая погрешность определения координат характерных точек границы части земельного участка, м |
|-------------|---------------|------------|-----------------------------------|--|
| | X | Y | | |
| 1 | 2 | 3 | 4 | 5 |
| 251 | 784711.34 | 1318376.67 | данные отсутствуют | данные отсутствуют |
| 252 | 784703.09 | 1318402.03 | данные отсутствуют | данные отсутствуют |
| 253 | 784697.5 | 1318413.07 | данные отсутствуют | данные отсутствуют |
| 254 | 784689.38 | 1318422.39 | данные отсутствуют | данные отсутствуют |
| 255 | 784677.49 | 1318432.46 | данные отсутствуют | данные отсутствуют |
| 256 | 784667.12 | 1318439.21 | данные отсутствуют | данные отсутствуют |
| 257 | 784542.06 | 1318565.86 | данные отсутствуют | данные отсутствуют |
| 258 | 784555.06 | 1318533.66 | данные отсутствуют | данные отсутствуют |
| 259 | 784554.85 | 1318534.93 | данные отсутствуют | данные отсутствуют |
| 260 | 784550.02 | 1318549.3 | данные отсутствуют | данные отсутствуют |
| 261 | 784542.37 | 1318565.41 | данные отсутствуют | данные отсутствуют |

| | | | | |
|-------------------------------|--|--|---------|-------------------|
| Государственный регистратор | | | | ФГИС ЕГРН |
| полное наименование должности | | | подпись | инициалы, фамилия |

М.П.

| Земельный участок | | | | |
|---|---------------|--|-----------------------------------|--|
| (вид объекта недвижимости) | | | | |
| Лист № ____ Раздела 4.2 | | Всего листов раздела 4.2 : ____ | | Всего разделов: ____ |
| 30.09.2021 № 99/2021/420882015 | | | | |
| Кадастровый номер: | | | 02:17:000000:245 | |
| Сведения о характерных точках границы части (частей) земельного участка | | | | |
| Учетный номер части: 4 | | | | |
| Система координат: МСК-05 | | | | |
| Зона № | | | | |
| Номер точки | Координаты, м | | Описание закрепления на местности | Средняя квадратическая погрешность определения координат характерных точек границы части земельного участка, м |
| | X | Y | | |
| 1 | 2 | 3 | 4 | 5 |
| 1 | 785395.36 | 1317912.1 | данные отсутствуют | данные отсутствуют |
| 2 | 785398.84 | 1317914.05 | данные отсутствуют | данные отсутствуют |
| 3 | 785312.04 | 1318052.02 | данные отсутствуют | данные отсутствуют |
| 4 | 785310.35 | 1318052.95 | данные отсутствуют | данные отсутствуют |
| 5 | 785277.97 | 1318043.65 | данные отсутствуют | данные отсутствуют |
| 6 | 785281.15 | 1318040.48 | данные отсутствуют | данные отсутствуют |
| 7 | 785309.46 | 1318048.61 | данные отсутствуют | данные отсутствуют |
| 8 | 784798.9 | 1318630.19 | данные отсутствуют | данные отсутствуют |
| 9 | 784668.41 | 1318792.41 | данные отсутствуют | данные отсутствуют |
| 10 | 784552.3 | 1318936.5 | данные отсутствуют | данные отсутствуют |
| 11 | 784530.11 | 1318964.05 | данные отсутствуют | данные отсутствуют |
| 12 | 784461.03 | 1319051.44 | данные отсутствуют | данные отсутствуют |
| 13 | 784327.96 | 1319215.45 | данные отсутствуют | данные отсутствуют |
| 14 | 784143.17 | 1319434.04 | данные отсутствуют | данные отсутствуют |
| 15 | 784006.69 | 1319589.27 | данные отсутствуют | данные отсутствуют |
| 16 | 784005.4 | 1319589.94 | данные отсутствуют | данные отсутствуют |
| Государственный регистратор | | | ФГИС ЕГРН | |
| полное наименование должности | | | подпись | |
| | | | инициалы, фамилия | |

М.П.

Раздел 4.2

| Земельный участок | | | | |
|--------------------------------|---------------|--|-----------------------------------|--|
| (вид объекта недвижимости) | | | | |
| Лист № ____ Раздела 4.2 | | Всего листов раздела 4.2 : ____ | | Всего разделов: ____ |
| 30.09.2021 № 99/2021/420882015 | | | | |
| Кадастровый номер: | | | 02:17:000000:245 | |
| Номер точки | Координаты, м | | Описание закрепления на местности | Средняя квадратическая погрешность определения координат характерных точек границы части земельного участка, м |
| | X | Y | | |
| 1 | 2 | 3 | 4 | 5 |
| 17 | 783854.23 | 1319606.28 | данные отсутствуют | данные отсутствуют |
| 18 | 783698.38 | 1319581.4 | данные отсутствуют | данные отсутствуют |
| 19 | 783605.71 | 1319557.38 | данные отсутствуют | данные отсутствуют |
| 20 | 783526.8 | 1319573.23 | данные отсутствуют | данные отсутствуют |
| 21 | 783521.74 | 1319570.24 | данные отсутствуют | данные отсутствуют |
| 22 | 783605.38 | 1319553.37 | данные отсутствуют | данные отсутствуют |
| 23 | 783699.11 | 1319577.46 | данные отсутствуют | данные отсутствуют |
| 24 | 783854.07 | 1319602.27 | данные отсутствуют | данные отсутствуют |
| 25 | 784004.2 | 1319586.04 | данные отсутствуют | данные отсутствуют |
| 26 | 784140.12 | 1319431.44 | данные отсутствуют | данные отсутствуют |
| 27 | 784324.87 | 1319212.91 | данные отсутствуют | данные отсутствуют |
| 28 | 784457.9 | 1319048.95 | данные отсутствуют | данные отсутствуют |
| 29 | 784526.98 | 1318961.56 | данные отсутствуют | данные отсутствуют |
| 30 | 784549.18 | 1318933.99 | данные отсутствуют | данные отсутствуют |
| 31 | 784665.29 | 1318789.91 | данные отсутствуют | данные отсутствуют |
| 32 | 784795.76 | 1318627.72 | данные отсутствуют | данные отсутствуют |
| 33 | 785166.63 | 1318154.27 | данные отсутствуют | данные отсутствуют |
| Государственный регистратор | | | ФГИС ЕГРН | |
| полное наименование должности | | | подпись | |
| | | | инициалы, фамилия | |

М.П.

| | | | |
|---------------------------------------|--|-------------------------|----------------------------|
| Земельный участок | | | |
| (вид объекта недвижимости) | | | |
| Лист № ____ Раздела 4.2 | Всего листов раздела 4.2 : ____ | Всего разделов: ____ | Всего листов выписки: ____ |
| 30.09.2021 № 99/2021/420882015 | | | |
| Кадастровый номер: | | 02:17:000000:245 | |

| Номер точки | Координаты, м | | Описание закрепления на местности | Средняя квадратическая погрешность определения координат характерных точек границы части земельного участка, м |
|-------------------------------|---------------|------------|-----------------------------------|--|
| | X | Y | | |
| 1 | 2 | 3 | 4 | 5 |
| 34 | 785175.09 | 1318144.53 | данные отсутствуют | данные отсутствуют |
| 34 | 785175.09 | 1318144.53 | данные отсутствуют | данные отсутствуют |
| 35 | 785206.34 | 1318109.19 | данные отсутствуют | данные отсутствуют |
| 35 | 785206.34 | 1318109.19 | данные отсутствуют | данные отсутствуют |
| 36 | 785208.43 | 1318107.38 | данные отсутствуют | данные отсутствуют |
| 37 | 785545.45 | 1317883.99 | данные отсутствуют | данные отсутствуют |
| 37 | 785545.45 | 1317883.99 | данные отсутствуют | данные отсутствуют |
| 38 | 785521.21 | 1317912.99 | данные отсутствуют | данные отсутствуют |
| 39 | 785510.08 | 1317908.15 | данные отсутствуют | данные отсутствуют |
| 40 | 785524.46 | 1317891.18 | данные отсутствуют | данные отсутствуют |
| 41 | 784948.89 | 1318187.37 | данные отсутствуют | данные отсутствуют |
| 42 | 784950.04 | 1318189.54 | данные отсутствуют | данные отсутствуют |
| 42 | 784950.04 | 1318189.54 | данные отсутствуют | данные отсутствуют |
| 43 | 784962.68 | 1318208.14 | данные отсутствуют | данные отсутствуют |
| 43 | 784962.68 | 1318208.14 | данные отсутствуют | данные отсутствуют |
| 44 | 784944.83 | 1318250.54 | данные отсутствуют | данные отсутствуют |
| 44 | 784944.83 | 1318250.54 | данные отсутствуют | данные отсутствуют |
| Государственный регистратор | | | | ФГИС ЕГРН |
| полное наименование должности | | | подпись | инициалы, фамилия |

М.П.

Раздел 4.2

Выписка из Единого государственного реестра недвижимости об объекте недвижимости
Сведения о частях земельного участка

| | | | |
|---------------------------------------|--|-------------------------|----------------------------|
| Земельный участок | | | |
| (вид объекта недвижимости) | | | |
| Лист № ____ Раздела 4.2 | Всего листов раздела 4.2 : ____ | Всего разделов: ____ | Всего листов выписки: ____ |
| 30.09.2021 № 99/2021/420882015 | | | |
| Кадастровый номер: | | 02:17:000000:245 | |

| Номер точки | Координаты, м | | Описание закрепления на местности | Средняя квадратическая погрешность определения координат характерных точек границы части земельного участка, м |
|-------------------------------|---------------|------------|-----------------------------------|--|
| | X | Y | | |
| 1 | 2 | 3 | 4 | 5 |
| 45 | 784918.07 | 1318304.8 | данные отсутствуют | данные отсутствуют |
| 46 | 784469.46 | 1318862.55 | данные отсутствуют | данные отсутствуют |
| 47 | 784315.86 | 1318948.46 | данные отсутствуют | данные отсутствуют |
| 48 | 784353.01 | 1318915.68 | данные отсутствуют | данные отсутствуют |
| 48 | 784353.01 | 1318915.68 | данные отсутствуют | данные отсутствуют |
| 48 | 784353.01 | 1318915.68 | данные отсутствуют | данные отсутствуют |
| 49 | 784445.77 | 1318832.29 | данные отсутствуют | данные отсутствуют |
| 49 | 784445.77 | 1318832.29 | данные отсутствуют | данные отсутствуют |
| 50 | 784445.24 | 1318812.89 | данные отсутствуют | данные отсутствуют |
| 51 | 784895.94 | 1318252.53 | данные отсутствуют | данные отсутствуют |
| 52 | 785011.65 | 1317941.09 | данные отсутствуют | данные отсутствуют |
| 53 | 784828.86 | 1318037.05 | данные отсутствуют | данные отсутствуют |
| 54 | 784830.18 | 1318030.29 | данные отсутствуют | данные отсутствуют |
| 55 | 785011.13 | 1317934.99 | данные отсутствуют | данные отсутствуют |
| 55 | 785011.13 | 1317934.99 | данные отсутствуют | данные отсутствуют |
| 56 | 785227.23 | 1318264.58 | данные отсутствуют | данные отсутствуют |
| 57 | 785030.61 | 1318498.41 | данные отсутствуют | данные отсутствуют |
| Государственный регистратор | | | | ФГИС ЕГРН |
| полное наименование должности | | | подпись | инициалы, фамилия |

М.П.

| | | | |
|---------------------------------------|--|-------------------------|----------------------------|
| Земельный участок | | | |
| (вид объекта недвижимости) | | | |
| Лист № ____ Раздела 4.2 | Всего листов раздела 4.2 : ____ | Всего разделов: ____ | Всего листов выписки: ____ |
| 30.09.2021 № 99/2021/420882015 | | | |
| Кадастровый номер: | | 02:17:000000:245 | |

| Номер точки | Координаты, м | | Описание закрепления на местности | Средняя квадратическая погрешность определения координат характерных точек границы части земельного участка, м |
|-------------|---------------|------------|-----------------------------------|--|
| | X | Y | | |
| 1 | 2 | 3 | 4 | 5 |
| 58 | 784613.27 | 1318993.38 | данные отсутствуют | данные отсутствуют |
| 59 | 784292.58 | 1319372.7 | данные отсутствуют | данные отсутствуют |
| 60 | 784115.1 | 1319582.57 | данные отсутствуют | данные отсутствуют |
| 61 | 783946.72 | 1319780.93 | данные отсутствуют | данные отсутствуют |
| 62 | 783890.78 | 1319841.38 | данные отсутствуют | данные отсутствуют |
| 63 | 783847.26 | 1319898.29 | данные отсутствуют | данные отсутствуют |
| 64 | 783803.77 | 1319946.9 | данные отсутствуют | данные отсутствуют |
| 65 | 783756.92 | 1319996.02 | данные отсутствуют | данные отсутствуют |
| 66 | 783678.42 | 1320075.59 | данные отсутствуют | данные отсутствуют |
| 67 | 783563.24 | 1320197.37 | данные отсутствуют | данные отсутствуют |
| 68 | 783540.92 | 1320192.17 | данные отсутствуют | данные отсутствуют |
| 69 | 783516.25 | 1320178.31 | данные отсутствуют | данные отсутствуют |
| 70 | 783526.64 | 1320168.85 | данные отсутствуют | данные отсутствуют |
| 71 | 783550.92 | 1320144.86 | данные отсутствуют | данные отсутствуют |
| 72 | 783555.17 | 1320137.79 | данные отсутствуют | данные отсутствуют |
| 73 | 783568.75 | 1320126.34 | данные отсутствуют | данные отсутствуют |
| 74 | 783571.67 | 1320124.92 | данные отсутствуют | данные отсутствуют |

| | | |
|-------------------------------|---------|-------------------|
| Государственный регистратор | | ФГИС ЕГРН |
| полное наименование должности | подпись | инициалы, фамилия |

М.П.

Раздел 4.2

| | | | |
|---------------------------------------|--|-------------------------|----------------------------|
| Земельный участок | | | |
| (вид объекта недвижимости) | | | |
| Лист № ____ Раздела 4.2 | Всего листов раздела 4.2 : ____ | Всего разделов: ____ | Всего листов выписки: ____ |
| 30.09.2021 № 99/2021/420882015 | | | |
| Кадастровый номер: | | 02:17:000000:245 | |

| Номер точки | Координаты, м | | Описание закрепления на местности | Средняя квадратическая погрешность определения координат характерных точек границы части земельного участка, м |
|-------------|---------------|------------|-----------------------------------|--|
| | X | Y | | |
| 1 | 2 | 3 | 4 | 5 |
| 75 | 783632.97 | 1320066.51 | данные отсутствуют | данные отсутствуют |
| 76 | 783672.46 | 1320026.79 | данные отсутствуют | данные отсутствуют |
| 77 | 783724.65 | 1319971.87 | данные отсутствуют | данные отсутствуют |
| 78 | 783738.32 | 1319955.08 | данные отсутствуют | данные отсутствуют |
| 79 | 783892.25 | 1319772.55 | данные отсутствуют | данные отсутствуют |
| 80 | 783960.97 | 1319691.17 | данные отсутствуют | данные отсутствуют |
| 81 | 783999.03 | 1319646.23 | данные отсутствуют | данные отсутствуют |
| 82 | 784128.7 | 1319492.36 | данные отсутствуют | данные отсутствуют |
| 83 | 784289.5 | 1319301.62 | данные отсутствуют | данные отсутствуют |
| 84 | 784321.84 | 1319263.39 | данные отсутствуют | данные отсутствуют |
| 85 | 784381.54 | 1319192.28 | данные отсутствуют | данные отсутствуют |
| 86 | 784482.72 | 1319072.75 | данные отсутствуют | данные отсутствуют |
| 87 | 784584.65 | 1318951.89 | данные отсутствуют | данные отсутствуют |
| 88 | 784690.94 | 1318825.33 | данные отсутствуют | данные отсутствуют |
| 89 | 784756.81 | 1318746.76 | данные отсутствуют | данные отсутствуют |
| 90 | 784832.77 | 1318657.16 | данные отсутствуют | данные отсутствуют |
| 91 | 784928.34 | 1318543.97 | данные отсутствуют | данные отсутствуют |

| | | |
|-------------------------------|---------|-------------------|
| Государственный регистратор | | ФГИС ЕГРН |
| полное наименование должности | подпись | инициалы, фамилия |

М.П.

| | | | |
|---------------------------------------|--|-------------------------|----------------------------|
| Земельный участок | | | |
| (вид объекта недвижимости) | | | |
| Лист № ____ Раздела 4.2 | Всего листов раздела 4.2 : ____ | Всего разделов: ____ | Всего листов выписки: ____ |
| 30.09.2021 № 99/2021/420882015 | | | |
| Кадастровый номер: | | 02:17:000000:245 | |

| Номер точки | Координаты, м | | Описание закрепления на местности | Средняя квадратическая погрешность определения координат характерных точек границы части земельного участка, м |
|-------------------------------|---------------|------------|-----------------------------------|--|
| | X | Y | | |
| 1 | 2 | 3 | 4 | 5 |
| 92 | 784984.26 | 1318477.48 | данные отсутствуют | данные отсутствуют |
| 93 | 785066.89 | 1318379.6 | данные отсутствуют | данные отсутствуют |
| 94 | 785100.48 | 1318339.19 | данные отсутствуют | данные отсутствуют |
| 95 | 785197.87 | 1318223.69 | данные отсутствуют | данные отсутствуют |
| 96 | 785274.44 | 1318132.79 | данные отсутствуют | данные отсутствуют |
| 97 | 785336.08 | 1318059.38 | данные отсутствуют | данные отсутствуют |
| 98 | 785386.68 | 1317999.88 | данные отсутствуют | данные отсутствуют |
| 99 | 785413.94 | 1317966.78 | данные отсутствуют | данные отсутствуют |
| 100 | 785451.7 | 1317923.17 | данные отсутствуют | данные отсутствуют |
| 101 | 785472.34 | 1317899.15 | данные отсутствуют | данные отсутствуют |
| 102 | 785490.2 | 1317902.93 | данные отсутствуют | данные отсутствуют |
| 103 | 784181.5 | 1319618.61 | данные отсутствуют | данные отсутствуют |
| 104 | 784175.44 | 1319625.58 | данные отсутствуют | данные отсутствуют |
| 105 | 784070.5 | 1319750.42 | данные отсутствуют | данные отсутствуют |
| 106 | 784038.58 | 1319788.69 | данные отсутствуют | данные отсутствуют |
| 107 | 783954.29 | 1319889.33 | данные отсутствуют | данные отсутствуют |
| 108 | 783895.25 | 1319960.65 | данные отсутствуют | данные отсутствуют |
| Государственный регистратор | | | | ФГИС ЕГРН |
| полное наименование должности | | | подпись | инициалы, фамилия |

М.П.

Раздел 4.2

Выписка из Единого государственного реестра недвижимости об объекте недвижимости
Сведения о частях земельного участка

| | | | |
|---------------------------------------|--|-------------------------|----------------------------|
| Земельный участок | | | |
| (вид объекта недвижимости) | | | |
| Лист № ____ Раздела 4.2 | Всего листов раздела 4.2 : ____ | Всего разделов: ____ | Всего листов выписки: ____ |
| 30.09.2021 № 99/2021/420882015 | | | |
| Кадастровый номер: | | 02:17:000000:245 | |

| Номер точки | Координаты, м | | Описание закрепления на местности | Средняя квадратическая погрешность определения координат характерных точек границы части земельного участка, м |
|-------------------------------|---------------|------------|-----------------------------------|--|
| | X | Y | | |
| 1 | 2 | 3 | 4 | 5 |
| 109 | 783829.5 | 1320037.34 | данные отсутствуют | данные отсутствуют |
| 110 | 783784.36 | 1320081.34 | данные отсутствуют | данные отсутствуют |
| 111 | 783737.68 | 1320128.15 | данные отсутствуют | данные отсутствуют |
| 112 | 783732.41 | 1320133.46 | данные отсутствуют | данные отсутствуют |
| 113 | 783709.87 | 1320155 | данные отсутствуют | данные отсутствуют |
| 114 | 783710.39 | 1320154.29 | данные отсутствуют | данные отсутствуют |
| 115 | 783794.05 | 1320056.83 | данные отсутствуют | данные отсутствуют |
| 116 | 783914.87 | 1319915 | данные отсутствуют | данные отсутствуют |
| 117 | 784170.46 | 1319608.6 | данные отсутствуют | данные отсутствуют |
| 118 | 784957.16 | 1318200.02 | данные отсутствуют | данные отсутствуют |
| 119 | 784959.5 | 1318203.47 | данные отсутствуют | данные отсутствуют |
| 120 | 784700.34 | 1318514.58 | данные отсутствуют | данные отсутствуют |
| 121 | 784446.92 | 1318839.02 | данные отсутствуют | данные отсутствуют |
| 122 | 784291.78 | 1318984.92 | данные отсутствуют | данные отсутствуют |
| 123 | 784253.99 | 1319003.09 | данные отсутствуют | данные отсутствуют |
| 124 | 784265.03 | 1318993.34 | данные отсутствуют | данные отсутствуют |
| 125 | 784289.49 | 1318981.58 | данные отсутствуют | данные отсутствуют |
| Государственный регистратор | | | | ФГИС ЕГРН |
| полное наименование должности | | | подпись | инициалы, фамилия |

М.П.

| | | | |
|---------------------------------------|--|-------------------------|----------------------------|
| Земельный участок | | | |
| (вид объекта недвижимости) | | | |
| Лист № ____ Раздела 4.2 | Всего листов раздела 4.2 : ____ | Всего разделов: ____ | Всего листов выписки: ____ |
| 30.09.2021 № 99/2021/420882015 | | | |
| Кадастровый номер: | | 02:17:000000:245 | |

| Номер точки | Координаты, м | | Описание закрепления на местности | Средняя квадратическая погрешность определения координат характерных точек границы части земельного участка, м |
|-------------|---------------|------------|-----------------------------------|--|
| | X | Y | | |
| 1 | 2 | 3 | 4 | 5 |
| 126 | 784443.96 | 1318836.31 | данные отсутствуют | данные отсутствуют |
| 127 | 784697.23 | 1318512.07 | данные отсутствуют | данные отсутствуют |
| 128 | 783541.72 | 1319582.02 | данные отсутствуют | данные отсутствуют |
| 129 | 783456.91 | 1319532.04 | данные отсутствуют | данные отсутствуют |
| 130 | 783568.27 | 1319415.33 | данные отсутствуют | данные отсутствуют |
| 131 | 783741.73 | 1319394.98 | данные отсутствуют | данные отсутствуют |
| 132 | 783867.01 | 1319344.66 | данные отсутствуют | данные отсутствуют |
| 133 | 784443.62 | 1318754.66 | данные отсутствуют | данные отсутствуют |
| 133 | 784443.62 | 1318754.66 | данные отсутствуют | данные отсутствуют |
| 134 | 784527.3 | 1318658.11 | данные отсутствуют | данные отсутствуют |
| 134 | 784527.3 | 1318658.11 | данные отсутствуют | данные отсутствуют |
| 135 | 784545.35 | 1318545.33 | данные отсутствуют | данные отсутствуют |
| 135 | 784545.35 | 1318545.33 | данные отсутствуют | данные отсутствуют |
| 135 | 784545.35 | 1318545.33 | данные отсутствуют | данные отсутствуют |
| 136 | 784612.94 | 1318464.08 | данные отсутствуют | данные отсутствуют |
| 136 | 784612.94 | 1318464.08 | данные отсутствуют | данные отсутствуют |
| 137 | 784633.69 | 1318476.8 | данные отсутствуют | данные отсутствуют |

| | | |
|-------------------------------|---------|-------------------|
| Государственный регистратор | | ФГИС ЕГРН |
| полное наименование должности | подпись | инициалы, фамилия |

М.П.

| | | | |
|---------------------------------------|--|-------------------------|----------------------------|
| Земельный участок | | | |
| (вид объекта недвижимости) | | | |
| Лист № ____ Раздела 4.2 | Всего листов раздела 4.2 : ____ | Всего разделов: ____ | Всего листов выписки: ____ |
| 30.09.2021 № 99/2021/420882015 | | | |
| Кадастровый номер: | | 02:17:000000:245 | |

| Номер точки | Координаты, м | | Описание закрепления на местности | Средняя квадратическая погрешность определения координат характерных точек границы части земельного участка, м |
|-------------|---------------|------------|-----------------------------------|--|
| | X | Y | | |
| 1 | 2 | 3 | 4 | 5 |
| 137 | 784633.69 | 1318476.8 | данные отсутствуют | данные отсутствуют |
| 138 | 784677.59 | 1318424.87 | данные отсутствуют | данные отсутствуют |
| 138 | 784677.59 | 1318424.87 | данные отсутствуют | данные отсутствуют |
| 138 | 784677.59 | 1318424.87 | данные отсутствуют | данные отсутствуют |
| 139 | 784702.89 | 1318279.37 | данные отсутствуют | данные отсутствуют |
| 139 | 784702.89 | 1318279.37 | данные отсутствуют | данные отсутствуют |
| 140 | 784724.42 | 1318186.57 | данные отсутствуют | данные отсутствуют |
| 141 | 784759.21 | 1318143.32 | данные отсутствуют | данные отсутствуют |
| 142 | 784776.63 | 1318138.43 | данные отсутствуют | данные отсутствуют |
| 142 | 784776.63 | 1318138.43 | данные отсутствуют | данные отсутствуют |
| 143 | 784814.65 | 1318110.59 | данные отсутствуют | данные отсутствуют |
| 143 | 784814.65 | 1318110.59 | данные отсутствуют | данные отсутствуют |
| 144 | 784823.66 | 1318063.98 | данные отсутствуют | данные отсутствуют |
| 145 | 784866.63 | 1318011.09 | данные отсутствуют | данные отсутствуют |
| 146 | 785015.88 | 1317990.89 | данные отсутствуют | данные отсутствуют |
| 147 | 785021.83 | 1318015.07 | данные отсутствуют | данные отсутствуют |
| 148 | 785018.85 | 1318040 | данные отсутствуют | данные отсутствуют |

| | | |
|-------------------------------|---------|-------------------|
| Государственный регистратор | | ФГИС ЕГРН |
| полное наименование должности | подпись | инициалы, фамилия |

М.П.

| | | | |
|---------------------------------------|--|-------------------------|----------------------------|
| Земельный участок | | | |
| (вид объекта недвижимости) | | | |
| Лист № ____ Раздела 4.2 | Всего листов раздела 4.2 : ____ | Всего разделов: ____ | Всего листов выписки: ____ |
| 30.09.2021 № 99/2021/420882015 | | | |
| Кадастровый номер: | | 02:17:000000:245 | |

| Номер точки | Координаты, м | | Описание закрепления на местности | Средняя квадратическая погрешность определения координат характерных точек границы части земельного участка, м |
|-------------------------------|---------------|------------|-----------------------------------|--|
| | X | Y | | |
| 1 | 2 | 3 | 4 | 5 |
| 149 | 785008.81 | 1318066.78 | данные отсутствуют | данные отсутствуют |
| 150 | 784990.96 | 1318074.96 | данные отсутствуют | данные отсутствуют |
| 151 | 784949.29 | 1318113.28 | данные отсутствуют | данные отсутствуют |
| 152 | 784932.92 | 1318130.39 | данные отсутствуют | данные отсутствуют |
| 153 | 784930.32 | 1318147.87 | данные отсутствуют | данные отсутствуют |
| 154 | 784937.76 | 1318166.47 | данные отсутствуют | данные отсутствуют |
| 155 | 784918.04 | 1318304.86 | данные отсутствуют | данные отсутствуют |
| 156 | 784887.91 | 1318355.82 | данные отсутствуют | данные отсутствуют |
| 157 | 784886.05 | 1318391.53 | данные отсутствуют | данные отсутствуют |
| 158 | 784854.06 | 1318490.85 | данные отсутствуют | данные отсутствуют |
| 159 | 784853.8 | 1318522.75 | данные отсутствуют | данные отсутствуют |
| 160 | 784866.34 | 1318515.03 | данные отсутствуют | данные отсутствуют |
| 161 | 784884.19 | 1318492.71 | данные отсутствуют | данные отсутствуют |
| 162 | 784914.32 | 1318449.19 | данные отсутствуют | данные отсутствуют |
| 163 | 784962.68 | 1318374.79 | данные отсутствуют | данные отсутствуют |
| 164 | 785033.73 | 1318302.25 | данные отсутствуют | данные отсутствуют |
| 165 | 785111.11 | 1318218.18 | данные отсутствуют | данные отсутствуют |
| Государственный регистратор | | | | ФГИС ЕГРН |
| полное наименование должности | | | подпись | инициалы, фамилия |

М.П.

Раздел 4.2

Выписка из Единого государственного реестра недвижимости об объекте недвижимости
Сведения о частях земельного участка

| | | | |
|---------------------------------------|--|-------------------------|----------------------------|
| Земельный участок | | | |
| (вид объекта недвижимости) | | | |
| Лист № ____ Раздела 4.2 | Всего листов раздела 4.2 : ____ | Всего разделов: ____ | Всего листов выписки: ____ |
| 30.09.2021 № 99/2021/420882015 | | | |
| Кадастровый номер: | | 02:17:000000:245 | |

| Номер точки | Координаты, м | | Описание закрепления на местности | Средняя квадратическая погрешность определения координат характерных точек границы части земельного участка, м |
|-------------------------------|---------------|------------|-----------------------------------|--|
| | X | Y | | |
| 1 | 2 | 3 | 4 | 5 |
| 166 | 785249.86 | 1318071.62 | данные отсутствуют | данные отсутствуют |
| 167 | 785340.97 | 1317980.93 | данные отсутствуют | данные отсутствуют |
| 168 | 785389.71 | 1317908.93 | данные отсутствуют | данные отсутствуют |
| 169 | 785420.46 | 1317926.18 | данные отсутствуют | данные отсутствуют |
| 170 | 785454.2 | 1317914.93 | данные отсутствуют | данные отсутствуют |
| 171 | 785465.45 | 1317897.69 | данные отсутствуют | данные отсутствуют |
| 172 | 785471.15 | 1317898.9 | данные отсутствуют | данные отсутствуют |
| 173 | 785400.34 | 1317988.52 | данные отсутствуют | данные отсутствуют |
| 174 | 785070.92 | 1318393.98 | данные отсутствуют | данные отсутствуют |
| 175 | 784584.53 | 1318998.7 | данные отсутствуют | данные отсутствуют |
| 176 | 784444.65 | 1318791.91 | данные отсутствуют | данные отсутствуют |
| 177 | 784732.73 | 1318150.75 | данные отсутствуют | данные отсутствуют |
| 178 | 784830.17 | 1318030.29 | данные отсутствуют | данные отсутствуют |
| 179 | 784852.97 | 1318018.28 | данные отсутствуют | данные отсутствуют |
| 180 | 784852.55 | 1318021 | данные отсутствуют | данные отсутствуют |
| 181 | 784847.04 | 1318036.57 | данные отсутствуют | данные отсутствуют |
| 182 | 784839.51 | 1318050.31 | данные отсутствуют | данные отсутствуют |
| Государственный регистратор | | | | ФГИС ЕГРН |
| полное наименование должности | | | подпись | инициалы, фамилия |

М.П.

| | | | |
|---------------------------------------|--|-------------------------|----------------------------|
| Земельный участок | | | |
| (вид объекта недвижимости) | | | |
| Лист № ____ Раздела 4.2 | Всего листов раздела 4.2 : ____ | Всего разделов: ____ | Всего листов выписки: ____ |
| 30.09.2021 № 99/2021/420882015 | | | |
| Кадастровый номер: | | 02:17:000000:245 | |

| Номер точки | Координаты, м | | Описание закрепления на местности | Средняя квадратическая погрешность определения координат характерных точек границы части земельного участка, м |
|-------------|---------------|------------|-----------------------------------|--|
| | X | Y | | |
| 1 | 2 | 3 | 4 | 5 |
| 183 | 784829.14 | 1318065.52 | данные отсутствуют | данные отсутствуют |
| 184 | 784825.84 | 1318085.36 | данные отсутствуют | данные отсутствуют |
| 185 | 784822.01 | 1318101.43 | данные отсутствуют | данные отсутствуют |
| 186 | 784815.58 | 1318116.64 | данные отсутствуют | данные отсутствуют |
| 187 | 784806.74 | 1318130.59 | данные отсутствуют | данные отсутствуют |
| 188 | 784794.59 | 1318144.22 | данные отсутствуют | данные отсутствуют |
| 189 | 784779.52 | 1318158.92 | данные отсутствуют | данные отсутствуют |
| 190 | 784775.12 | 1318178.1 | данные отсутствуют | данные отсутствуют |
| 191 | 784769.04 | 1318193.46 | данные отсутствуют | данные отсутствуют |
| 192 | 784761.21 | 1318207.56 | данные отсутствуют | данные отсутствуют |
| 193 | 784751.89 | 1318221.19 | данные отсутствуют | данные отсутствуют |
| 194 | 784740.45 | 1318233.1 | данные отсутствуют | данные отсутствуют |
| 195 | 784728.63 | 1318243.51 | данные отсутствуют | данные отсутствуют |
| 196 | 784721.62 | 1318268.26 | данные отсутствуют | данные отсутствуют |
| 197 | 784733.34 | 1318279.89 | данные отсутствуют | данные отсутствуют |
| 198 | 784742.99 | 1318293.29 | данные отсутствуют | данные отсутствуют |
| 199 | 784752.36 | 1318312.65 | данные отсутствуют | данные отсутствуют |

| | | |
|-------------------------------|---------|-------------------|
| Государственный регистратор | | ФГИС ЕГРН |
| полное наименование должности | подпись | инициалы, фамилия |

М.П.

| | | | |
|---------------------------------------|--|-------------------------|----------------------------|
| Земельный участок | | | |
| (вид объекта недвижимости) | | | |
| Лист № ____ Раздела 4.2 | Всего листов раздела 4.2 : ____ | Всего разделов: ____ | Всего листов выписки: ____ |
| 30.09.2021 № 99/2021/420882015 | | | |
| Кадастровый номер: | | 02:17:000000:245 | |

| Номер точки | Координаты, м | | Описание закрепления на местности | Средняя квадратическая погрешность определения координат характерных точек границы части земельного участка, м |
|-------------|---------------|------------|-----------------------------------|--|
| | X | Y | | |
| 1 | 2 | 3 | 4 | 5 |
| 200 | 784757.68 | 1318328.29 | данные отсутствуют | данные отсутствуют |
| 201 | 784760.33 | 1318344.25 | данные отсутствуют | данные отсутствуют |
| 202 | 784761.66 | 1318360.13 | данные отсутствуют | данные отсутствуют |
| 203 | 784761.68 | 1318376.65 | данные отсутствуют | данные отсутствуют |
| 204 | 784758.97 | 1318392.94 | данные отсутствуют | данные отсутствуют |
| 205 | 784750.15 | 1318418.92 | данные отсутствуют | данные отсутствуют |
| 206 | 784743.31 | 1318433.95 | данные отсутствуют | данные отсутствуют |
| 207 | 784734.08 | 1318447.65 | данные отсутствуют | данные отсутствуют |
| 208 | 784722.73 | 1318459.65 | данные отсутствуют | данные отсутствуют |
| 209 | 784709.75 | 1318470.66 | данные отсутствуют | данные отсутствуют |
| 210 | 784696.29 | 1318480.24 | данные отсутствуют | данные отсутствуют |
| 211 | 784681.44 | 1318487.47 | данные отсутствуют | данные отсутствуют |
| 212 | 784665.61 | 1318492.16 | данные отсутствуют | данные отсутствуют |
| 213 | 784648.83 | 1318494.76 | данные отсутствуют | данные отсутствуют |
| 214 | 784632.34 | 1318495.74 | данные отсутствуют | данные отсутствуют |
| 215 | 784618.12 | 1318503.82 | данные отсутствуют | данные отсутствуют |
| 216 | 784610.77 | 1318520.35 | данные отсутствуют | данные отсутствуют |

| | | |
|-------------------------------|---------|-------------------|
| Государственный регистратор | | ФГИС ЕГРН |
| полное наименование должности | подпись | инициалы, фамилия |

М.П.

| | | | |
|---------------------------------------|--|-------------------------|----------------------------|
| Земельный участок | | | |
| (вид объекта недвижимости) | | | |
| Лист № ____ Раздела 4.2 | Всего листов раздела 4.2 : ____ | Всего разделов: ____ | Всего листов выписки: ____ |
| 30.09.2021 № 99/2021/420882015 | | | |
| Кадастровый номер: | | 02:17:000000:245 | |

| Номер точки | Координаты, м | | Описание закрепления на местности | Средняя квадратическая погрешность определения координат характерных точек границы части земельного участка, м |
|-------------------------------|---------------|------------|-----------------------------------|--|
| | X | Y | | |
| 1 | 2 | 3 | 4 | 5 |
| 217 | 784604.82 | 1318541.07 | данные отсутствуют | данные отсутствуют |
| 218 | 784597.37 | 1318565.36 | данные отсутствуют | данные отсутствуют |
| 219 | 784586.87 | 1318588.2 | данные отсутствуют | данные отсутствуют |
| 220 | 784579.59 | 1318609.1 | данные отсутствуют | данные отсутствуют |
| 221 | 784572.15 | 1318629.07 | данные отсутствуют | данные отсутствуют |
| 222 | 784564.73 | 1318643.83 | данные отсутствуют | данные отсутствуют |
| 223 | 784554.99 | 1318657.17 | данные отсутствуют | данные отсутствуют |
| 224 | 784543.18 | 1318668.72 | данные отсутствуют | данные отсутствуют |
| 225 | 784527.39 | 1318683.13 | данные отсутствуют | данные отсутствуют |
| 226 | 784523.82 | 1318699.25 | данные отсутствуют | данные отсутствуют |
| 227 | 784517.62 | 1318714.64 | данные отсутствуют | данные отсутствуют |
| 228 | 784509.3 | 1318728.91 | данные отсутствуют | данные отсутствуют |
| 229 | 784498.75 | 1318741.62 | данные отсутствуют | данные отсутствуют |
| 230 | 784486.25 | 1318752.41 | данные отсутствуют | данные отсутствуют |
| 231 | 784473.39 | 1318760.4 | данные отсутствуют | данные отсутствуют |
| 232 | 784457.24 | 1318776.69 | данные отсутствуют | данные отсутствуют |
| 233 | 784445.7 | 1318790.83 | данные отсутствуют | данные отсутствуют |
| Государственный регистратор | | | | ФГИС ЕГРН |
| полное наименование должности | | | подпись | инициалы, фамилия |

М.П.

Раздел 4.2

Выписка из Единого государственного реестра недвижимости об объекте недвижимости
Сведения о частях земельного участка

| | | | |
|---------------------------------------|--|-------------------------|----------------------------|
| Земельный участок | | | |
| (вид объекта недвижимости) | | | |
| Лист № ____ Раздела 4.2 | Всего листов раздела 4.2 : ____ | Всего разделов: ____ | Всего листов выписки: ____ |
| 30.09.2021 № 99/2021/420882015 | | | |
| Кадастровый номер: | | 02:17:000000:245 | |

| Номер точки | Координаты, м | | Описание закрепления на местности | Средняя квадратическая погрешность определения координат характерных точек границы части земельного участка, м |
|-------------------------------|---------------|------------|-----------------------------------|--|
| | X | Y | | |
| 1 | 2 | 3 | 4 | 5 |
| 234 | 784316.83 | 1318947.61 | данные отсутствуют | данные отсутствуют |
| 235 | 784420.77 | 1318854.76 | данные отсутствуют | данные отсутствуют |
| 236 | 784419.69 | 1318860.32 | данные отсутствуют | данные отсутствуют |
| 237 | 784414.17 | 1318876.89 | данные отсутствуют | данные отсутствуют |
| 238 | 784406.72 | 1318891.64 | данные отсутствуют | данные отсутствуют |
| 239 | 784397.56 | 1318904.29 | данные отсутствуют | данные отсутствуют |
| 240 | 784386.09 | 1318916.18 | данные отсутствуют | данные отсутствуют |
| 241 | 784372.82 | 1318926.01 | данные отсутствуют | данные отсутствуют |
| 242 | 784356.24 | 1318935.04 | данные отсутствуют | данные отсутствуют |
| 243 | 784336.94 | 1318942.77 | данные отсутствуют | данные отсутствуют |
| 244 | 784319.9 | 1318947.27 | данные отсутствуют | данные отсутствуют |
| 245 | 784664.8 | 1318440 | данные отсутствуют | данные отсутствуют |
| 246 | 784696.77 | 1318314.56 | данные отсутствуют | данные отсутствуют |
| 247 | 784702.12 | 1318322.68 | данные отсутствуют | данные отсутствуют |
| 248 | 784706.52 | 1318332.63 | данные отсутствуют | данные отсутствуют |
| 249 | 784710.02 | 1318344.49 | данные отсутствуют | данные отсутствуют |
| 250 | 784711.84 | 1318364.31 | данные отсутствуют | данные отсутствуют |
| Государственный регистратор | | | | ФГИС ЕГРН |
| полное наименование должности | | | подпись | инициалы, фамилия |

М.П.

| | | | |
|---------------------------------------|--|-------------------------|----------------------------|
| Земельный участок | | | |
| (вид объекта недвижимости) | | | |
| Лист № ____ Раздела 4.2 | Всего листов раздела 4.2 : ____ | Всего разделов: ____ | Всего листов выписки: ____ |
| 30.09.2021 № 99/2021/420882015 | | | |
| Кадастровый номер: | | 02:17:000000:245 | |

| Номер точки | Координаты, м | | Описание закрепления на местности | Средняя квадратическая погрешность определения координат характерных точек границы части земельного участка, м |
|-------------|---------------|------------|-----------------------------------|--|
| | X | Y | | |
| 1 | 2 | 3 | 4 | 5 |
| 251 | 784711.34 | 1318376.67 | данные отсутствуют | данные отсутствуют |
| 252 | 784703.09 | 1318402.03 | данные отсутствуют | данные отсутствуют |
| 253 | 784697.5 | 1318413.07 | данные отсутствуют | данные отсутствуют |
| 254 | 784689.38 | 1318422.39 | данные отсутствуют | данные отсутствуют |
| 255 | 784677.49 | 1318432.46 | данные отсутствуют | данные отсутствуют |
| 256 | 784667.12 | 1318439.21 | данные отсутствуют | данные отсутствуют |
| 257 | 784542.06 | 1318565.86 | данные отсутствуют | данные отсутствуют |
| 258 | 784555.06 | 1318533.66 | данные отсутствуют | данные отсутствуют |
| 259 | 784554.85 | 1318534.93 | данные отсутствуют | данные отсутствуют |
| 260 | 784550.02 | 1318549.3 | данные отсутствуют | данные отсутствуют |
| 261 | 784542.37 | 1318565.41 | данные отсутствуют | данные отсутствуют |

| | | |
|-------------------------------|---------|-------------------|
| Государственный регистратор | | ФГИС ЕГРН |
| полное наименование должности | подпись | инициалы, фамилия |

М.П.

Раздел 4.2

Выписка из Единого государственного реестра недвижимости об объекте недвижимости
Сведения о частях земельного участка

| Земельный участок | | | | |
|---|--|-------------------------|-----------------------------------|--|
| (вид объекта недвижимости) | | | | |
| Лист № ____ Раздела 4.2 | Всего листов раздела 4.2 : ____ | Всего разделов: ____ | Всего листов выписки: ____ | |
| 30.09.2021 № 99/2021/420882015 | | | | |
| Кадастровый номер: | | 02:17:000000:245 | | |
| Сведения о характерных точках границы части (частей) земельного участка | | | | |
| Учетный номер части: 5 | | | | |
| Система координат: МСК-05 | | | | |
| Зона № | | | | |
| Номер точки | Координаты, м | | Описание закрепления на местности | Средняя квадратическая погрешность определения координат характерных точек границы части земельного участка, м |
| | X | Y | | |
| 1 | 2 | 3 | 4 | 5 |
| 1 | 785395.36 | 1317912.1 | данные отсутствуют | данные отсутствуют |
| 2 | 785398.84 | 1317914.05 | данные отсутствуют | данные отсутствуют |
| 3 | 785312.04 | 1318052.02 | данные отсутствуют | данные отсутствуют |
| 4 | 785310.35 | 1318052.95 | данные отсутствуют | данные отсутствуют |
| 5 | 785277.97 | 1318043.65 | данные отсутствуют | данные отсутствуют |
| 6 | 785281.15 | 1318040.48 | данные отсутствуют | данные отсутствуют |
| 7 | 785309.46 | 1318048.61 | данные отсутствуют | данные отсутствуют |
| 8 | 784798.9 | 1318630.19 | данные отсутствуют | данные отсутствуют |
| 9 | 784668.41 | 1318792.41 | данные отсутствуют | данные отсутствуют |
| 10 | 784552.3 | 1318936.5 | данные отсутствуют | данные отсутствуют |
| 11 | 784530.11 | 1318964.05 | данные отсутствуют | данные отсутствуют |
| 12 | 784461.03 | 1319051.44 | данные отсутствуют | данные отсутствуют |
| 13 | 784327.96 | 1319215.45 | данные отсутствуют | данные отсутствуют |
| 14 | 784143.17 | 1319434.04 | данные отсутствуют | данные отсутствуют |
| 15 | 784006.69 | 1319589.27 | данные отсутствуют | данные отсутствуют |
| 16 | 784005.4 | 1319589.94 | данные отсутствуют | данные отсутствуют |
| Государственный регистратор | | | | ФГИС ЕГРН |
| полное наименование должности | | подпись | | инициалы, фамилия |

М.П.

| | | | |
|---------------------------------------|--|-------------------------|----------------------------|
| Земельный участок | | | |
| (вид объекта недвижимости) | | | |
| Лист № ____ Раздела 4.2 | Всего листов раздела 4.2 : ____ | Всего разделов: ____ | Всего листов выписки: ____ |
| 30.09.2021 № 99/2021/420882015 | | | |
| Кадастровый номер: | | 02:17:000000:245 | |

| Номер точки | Координаты, м | | Описание закрепления на местности | Средняя квадратическая погрешность определения координат характерных точек границы части земельного участка, м |
|-------------------------------|---------------|------------|-----------------------------------|--|
| | X | Y | | |
| 1 | 2 | 3 | 4 | 5 |
| 17 | 783854.23 | 1319606.28 | данные отсутствуют | данные отсутствуют |
| 18 | 783698.38 | 1319581.4 | данные отсутствуют | данные отсутствуют |
| 19 | 783605.71 | 1319557.38 | данные отсутствуют | данные отсутствуют |
| 20 | 783526.8 | 1319573.23 | данные отсутствуют | данные отсутствуют |
| 21 | 783521.74 | 1319570.24 | данные отсутствуют | данные отсутствуют |
| 22 | 783605.38 | 1319553.37 | данные отсутствуют | данные отсутствуют |
| 23 | 783699.11 | 1319577.46 | данные отсутствуют | данные отсутствуют |
| 24 | 783854.07 | 1319602.27 | данные отсутствуют | данные отсутствуют |
| 25 | 784004.2 | 1319586.04 | данные отсутствуют | данные отсутствуют |
| 26 | 784140.12 | 1319431.44 | данные отсутствуют | данные отсутствуют |
| 27 | 784324.87 | 1319212.91 | данные отсутствуют | данные отсутствуют |
| 28 | 784457.9 | 1319048.95 | данные отсутствуют | данные отсутствуют |
| 29 | 784526.98 | 1318961.56 | данные отсутствуют | данные отсутствуют |
| 30 | 784549.18 | 1318933.99 | данные отсутствуют | данные отсутствуют |
| 31 | 784665.29 | 1318789.91 | данные отсутствуют | данные отсутствуют |
| 32 | 784795.76 | 1318627.72 | данные отсутствуют | данные отсутствуют |
| 33 | 785166.63 | 1318154.27 | данные отсутствуют | данные отсутствуют |
| Государственный регистратор | | | | ФГИС ЕГРН |
| полное наименование должности | | | подпись | инициалы, фамилия |

М.П.

Раздел 4.2

Выписка из Единого государственного реестра недвижимости об объекте недвижимости
Сведения о частях земельного участка

| | | | |
|---------------------------------------|--|-------------------------|----------------------------|
| Земельный участок | | | |
| (вид объекта недвижимости) | | | |
| Лист № ____ Раздела 4.2 | Всего листов раздела 4.2 : ____ | Всего разделов: ____ | Всего листов выписки: ____ |
| 30.09.2021 № 99/2021/420882015 | | | |
| Кадастровый номер: | | 02:17:000000:245 | |

| Номер точки | Координаты, м | | Описание закрепления на местности | Средняя квадратическая погрешность определения координат характерных точек границы части земельного участка, м |
|-------------------------------|---------------|------------|-----------------------------------|--|
| | X | Y | | |
| 1 | 2 | 3 | 4 | 5 |
| 34 | 785175.09 | 1318144.53 | данные отсутствуют | данные отсутствуют |
| 34 | 785175.09 | 1318144.53 | данные отсутствуют | данные отсутствуют |
| 35 | 785206.34 | 1318109.19 | данные отсутствуют | данные отсутствуют |
| 35 | 785206.34 | 1318109.19 | данные отсутствуют | данные отсутствуют |
| 36 | 785208.43 | 1318107.38 | данные отсутствуют | данные отсутствуют |
| 37 | 785545.45 | 1317883.99 | данные отсутствуют | данные отсутствуют |
| 37 | 785545.45 | 1317883.99 | данные отсутствуют | данные отсутствуют |
| 38 | 785521.21 | 1317912.99 | данные отсутствуют | данные отсутствуют |
| 39 | 785510.08 | 1317908.15 | данные отсутствуют | данные отсутствуют |
| 40 | 785524.46 | 1317891.18 | данные отсутствуют | данные отсутствуют |
| 41 | 784948.89 | 1318187.37 | данные отсутствуют | данные отсутствуют |
| 42 | 784950.04 | 1318189.54 | данные отсутствуют | данные отсутствуют |
| 42 | 784950.04 | 1318189.54 | данные отсутствуют | данные отсутствуют |
| 43 | 784962.68 | 1318208.14 | данные отсутствуют | данные отсутствуют |
| 43 | 784962.68 | 1318208.14 | данные отсутствуют | данные отсутствуют |
| 44 | 784944.83 | 1318250.54 | данные отсутствуют | данные отсутствуют |
| 44 | 784944.83 | 1318250.54 | данные отсутствуют | данные отсутствуют |
| Государственный регистратор | | | | ФГИС ЕГРН |
| полное наименование должности | | | подпись | инициалы, фамилия |

М.П.

| | | | |
|---------------------------------------|--|-------------------------|----------------------------|
| Земельный участок | | | |
| (вид объекта недвижимости) | | | |
| Лист № ____ Раздела 4.2 | Всего листов раздела 4.2 : ____ | Всего разделов: ____ | Всего листов выписки: ____ |
| 30.09.2021 № 99/2021/420882015 | | | |
| Кадастровый номер: | | 02:17:000000:245 | |

| Номер точки | Координаты, м | | Описание закрепления на местности | Средняя квадратическая погрешность определения координат характерных точек границы части земельного участка, м |
|-------------------------------|---------------|------------|-----------------------------------|--|
| | X | Y | | |
| 1 | 2 | 3 | 4 | 5 |
| 45 | 784918.07 | 1318304.8 | данные отсутствуют | данные отсутствуют |
| 46 | 784469.46 | 1318862.55 | данные отсутствуют | данные отсутствуют |
| 47 | 784315.86 | 1318948.46 | данные отсутствуют | данные отсутствуют |
| 48 | 784353.01 | 1318915.68 | данные отсутствуют | данные отсутствуют |
| 48 | 784353.01 | 1318915.68 | данные отсутствуют | данные отсутствуют |
| 48 | 784353.01 | 1318915.68 | данные отсутствуют | данные отсутствуют |
| 49 | 784445.77 | 1318832.29 | данные отсутствуют | данные отсутствуют |
| 49 | 784445.77 | 1318832.29 | данные отсутствуют | данные отсутствуют |
| 50 | 784445.24 | 1318812.89 | данные отсутствуют | данные отсутствуют |
| 51 | 784895.94 | 1318252.53 | данные отсутствуют | данные отсутствуют |
| 52 | 785011.65 | 1317941.09 | данные отсутствуют | данные отсутствуют |
| 53 | 784828.86 | 1318037.05 | данные отсутствуют | данные отсутствуют |
| 54 | 784830.18 | 1318030.29 | данные отсутствуют | данные отсутствуют |
| 55 | 785011.13 | 1317934.99 | данные отсутствуют | данные отсутствуют |
| 55 | 785011.13 | 1317934.99 | данные отсутствуют | данные отсутствуют |
| 56 | 785227.23 | 1318264.58 | данные отсутствуют | данные отсутствуют |
| 57 | 785030.61 | 1318498.41 | данные отсутствуют | данные отсутствуют |
| Государственный регистратор | | | | ФГИС ЕГРН |
| полное наименование должности | | | подпись | инициалы, фамилия |

М.П.

Раздел 4.2

Выписка из Единого государственного реестра недвижимости об объекте недвижимости
Сведения о частях земельного участка

| | | | |
|---------------------------------------|--|-------------------------|----------------------------|
| Земельный участок | | | |
| (вид объекта недвижимости) | | | |
| Лист № ____ Раздела 4.2 | Всего листов раздела 4.2 : ____ | Всего разделов: ____ | Всего листов выписки: ____ |
| 30.09.2021 № 99/2021/420882015 | | | |
| Кадастровый номер: | | 02:17:000000:245 | |

| Номер точки | Координаты, м | | Описание закрепления на местности | Средняя квадратическая погрешность определения координат характерных точек границы части земельного участка, м |
|-------------------------------|---------------|------------|-----------------------------------|--|
| | X | Y | | |
| 1 | 2 | 3 | 4 | 5 |
| 58 | 784613.27 | 1318993.38 | данные отсутствуют | данные отсутствуют |
| 59 | 784292.58 | 1319372.7 | данные отсутствуют | данные отсутствуют |
| 60 | 784115.1 | 1319582.57 | данные отсутствуют | данные отсутствуют |
| 61 | 783946.72 | 1319780.93 | данные отсутствуют | данные отсутствуют |
| 62 | 783890.78 | 1319841.38 | данные отсутствуют | данные отсутствуют |
| 63 | 783847.26 | 1319898.29 | данные отсутствуют | данные отсутствуют |
| 64 | 783803.77 | 1319946.9 | данные отсутствуют | данные отсутствуют |
| 65 | 783756.92 | 1319996.02 | данные отсутствуют | данные отсутствуют |
| 66 | 783678.42 | 1320075.59 | данные отсутствуют | данные отсутствуют |
| 67 | 783563.24 | 1320197.37 | данные отсутствуют | данные отсутствуют |
| 68 | 783540.92 | 1320192.17 | данные отсутствуют | данные отсутствуют |
| 69 | 783516.25 | 1320178.31 | данные отсутствуют | данные отсутствуют |
| 70 | 783526.64 | 1320168.85 | данные отсутствуют | данные отсутствуют |
| 71 | 783550.92 | 1320144.86 | данные отсутствуют | данные отсутствуют |
| 72 | 783555.17 | 1320137.79 | данные отсутствуют | данные отсутствуют |
| 73 | 783568.75 | 1320126.34 | данные отсутствуют | данные отсутствуют |
| 74 | 783571.67 | 1320124.92 | данные отсутствуют | данные отсутствуют |
| Государственный регистратор | | | | ФГИС ЕГРН |
| полное наименование должности | | | подпись | инициалы, фамилия |

М.П.

| | | | |
|---------------------------------------|--|-------------------------|----------------------------|
| Земельный участок | | | |
| (вид объекта недвижимости) | | | |
| Лист № ____ Раздела 4.2 | Всего листов раздела 4.2 : ____ | Всего разделов: ____ | Всего листов выписки: ____ |
| 30.09.2021 № 99/2021/420882015 | | | |
| Кадастровый номер: | | 02:17:000000:245 | |

| Номер точки | Координаты, м | | Описание закрепления на местности | Средняя квадратическая погрешность определения координат характерных точек границы части земельного участка, м |
|-------------------------------|---------------|------------|-----------------------------------|--|
| | X | Y | | |
| 1 | 2 | 3 | 4 | 5 |
| 75 | 783632.97 | 1320066.51 | данные отсутствуют | данные отсутствуют |
| 76 | 783672.46 | 1320026.79 | данные отсутствуют | данные отсутствуют |
| 77 | 783724.65 | 1319971.87 | данные отсутствуют | данные отсутствуют |
| 78 | 783738.32 | 1319955.08 | данные отсутствуют | данные отсутствуют |
| 79 | 783892.25 | 1319772.55 | данные отсутствуют | данные отсутствуют |
| 80 | 783960.97 | 1319691.17 | данные отсутствуют | данные отсутствуют |
| 81 | 783999.03 | 1319646.23 | данные отсутствуют | данные отсутствуют |
| 82 | 784128.7 | 1319492.36 | данные отсутствуют | данные отсутствуют |
| 83 | 784289.5 | 1319301.62 | данные отсутствуют | данные отсутствуют |
| 84 | 784321.84 | 1319263.39 | данные отсутствуют | данные отсутствуют |
| 85 | 784381.54 | 1319192.28 | данные отсутствуют | данные отсутствуют |
| 86 | 784482.72 | 1319072.75 | данные отсутствуют | данные отсутствуют |
| 87 | 784584.65 | 1318951.89 | данные отсутствуют | данные отсутствуют |
| 88 | 784690.94 | 1318825.33 | данные отсутствуют | данные отсутствуют |
| 89 | 784756.81 | 1318746.76 | данные отсутствуют | данные отсутствуют |
| 90 | 784832.77 | 1318657.16 | данные отсутствуют | данные отсутствуют |
| 91 | 784928.34 | 1318543.97 | данные отсутствуют | данные отсутствуют |
| Государственный регистратор | | | | ФГИС ЕГРН |
| полное наименование должности | | | подпись | инициалы, фамилия |

М.П.

Раздел 4.2

Выписка из Единого государственного реестра недвижимости об объекте недвижимости
Сведения о частях земельного участка

| | | | |
|---------------------------------------|--|-------------------------|----------------------------|
| Земельный участок | | | |
| (вид объекта недвижимости) | | | |
| Лист № ____ Раздела 4.2 | Всего листов раздела 4.2 : ____ | Всего разделов: ____ | Всего листов выписки: ____ |
| 30.09.2021 № 99/2021/420882015 | | | |
| Кадастровый номер: | | 02:17:000000:245 | |

| Номер точки | Координаты, м | | Описание закрепления на местности | Средняя квадратическая погрешность определения координат характерных точек границы части земельного участка, м |
|-------------------------------|---------------|------------|-----------------------------------|--|
| | X | Y | | |
| 1 | 2 | 3 | 4 | 5 |
| 92 | 784984.26 | 1318477.48 | данные отсутствуют | данные отсутствуют |
| 93 | 785066.89 | 1318379.6 | данные отсутствуют | данные отсутствуют |
| 94 | 785100.48 | 1318339.19 | данные отсутствуют | данные отсутствуют |
| 95 | 785197.87 | 1318223.69 | данные отсутствуют | данные отсутствуют |
| 96 | 785274.44 | 1318132.79 | данные отсутствуют | данные отсутствуют |
| 97 | 785336.08 | 1318059.38 | данные отсутствуют | данные отсутствуют |
| 98 | 785386.68 | 1317999.88 | данные отсутствуют | данные отсутствуют |
| 99 | 785413.94 | 1317966.78 | данные отсутствуют | данные отсутствуют |
| 100 | 785451.7 | 1317923.17 | данные отсутствуют | данные отсутствуют |
| 101 | 785472.34 | 1317899.15 | данные отсутствуют | данные отсутствуют |
| 102 | 785490.2 | 1317902.93 | данные отсутствуют | данные отсутствуют |
| 103 | 784181.5 | 1319618.61 | данные отсутствуют | данные отсутствуют |
| 104 | 784175.44 | 1319625.58 | данные отсутствуют | данные отсутствуют |
| 105 | 784070.5 | 1319750.42 | данные отсутствуют | данные отсутствуют |
| 106 | 784038.58 | 1319788.69 | данные отсутствуют | данные отсутствуют |
| 107 | 783954.29 | 1319889.33 | данные отсутствуют | данные отсутствуют |
| 108 | 783895.25 | 1319960.65 | данные отсутствуют | данные отсутствуют |
| Государственный регистратор | | | | ФГИС ЕГРН |
| полное наименование должности | | | подпись | инициалы, фамилия |

М.П.

| | | | |
|---------------------------------------|--|-------------------------|----------------------------|
| Земельный участок | | | |
| (вид объекта недвижимости) | | | |
| Лист № ____ Раздела 4.2 | Всего листов раздела 4.2 : ____ | Всего разделов: ____ | Всего листов выписки: ____ |
| 30.09.2021 № 99/2021/420882015 | | | |
| Кадастровый номер: | | 02:17:000000:245 | |

| Номер точки | Координаты, м | | Описание закрепления на местности | Средняя квадратическая погрешность определения координат характерных точек границы части земельного участка, м |
|-------------|---------------|------------|-----------------------------------|--|
| | X | Y | | |
| 1 | 2 | 3 | 4 | 5 |
| 109 | 783829.5 | 1320037.34 | данные отсутствуют | данные отсутствуют |
| 110 | 783784.36 | 1320081.34 | данные отсутствуют | данные отсутствуют |
| 111 | 783737.68 | 1320128.15 | данные отсутствуют | данные отсутствуют |
| 112 | 783732.41 | 1320133.46 | данные отсутствуют | данные отсутствуют |
| 113 | 783709.87 | 1320155 | данные отсутствуют | данные отсутствуют |
| 114 | 783710.39 | 1320154.29 | данные отсутствуют | данные отсутствуют |
| 115 | 783794.05 | 1320056.83 | данные отсутствуют | данные отсутствуют |
| 116 | 783914.87 | 1319915 | данные отсутствуют | данные отсутствуют |
| 117 | 784170.46 | 1319608.6 | данные отсутствуют | данные отсутствуют |
| 118 | 784957.16 | 1318200.02 | данные отсутствуют | данные отсутствуют |
| 119 | 784959.5 | 1318203.47 | данные отсутствуют | данные отсутствуют |
| 120 | 784700.34 | 1318514.58 | данные отсутствуют | данные отсутствуют |
| 121 | 784446.92 | 1318839.02 | данные отсутствуют | данные отсутствуют |
| 122 | 784291.78 | 1318984.92 | данные отсутствуют | данные отсутствуют |
| 123 | 784253.99 | 1319003.09 | данные отсутствуют | данные отсутствуют |
| 124 | 784265.03 | 1318993.34 | данные отсутствуют | данные отсутствуют |
| 125 | 784289.49 | 1318981.58 | данные отсутствуют | данные отсутствуют |

| | | |
|-------------------------------|---------|-------------------|
| Государственный регистратор | | ФГИС ЕГРН |
| полное наименование должности | подпись | инициалы, фамилия |

М.П.

| | | | |
|---------------------------------------|--|-------------------------|----------------------------|
| Земельный участок | | | |
| (вид объекта недвижимости) | | | |
| Лист № ____ Раздела 4.2 | Всего листов раздела 4.2 : ____ | Всего разделов: ____ | Всего листов выписки: ____ |
| 30.09.2021 № 99/2021/420882015 | | | |
| Кадастровый номер: | | 02:17:000000:245 | |

| Номер точки | Координаты, м | | Описание закрепления на местности | Средняя квадратическая погрешность определения координат характерных точек границы части земельного участка, м |
|-------------|---------------|------------|-----------------------------------|--|
| | X | Y | | |
| 1 | 2 | 3 | 4 | 5 |
| 126 | 784443.96 | 1318836.31 | данные отсутствуют | данные отсутствуют |
| 127 | 784697.23 | 1318512.07 | данные отсутствуют | данные отсутствуют |
| 128 | 783541.72 | 1319582.02 | данные отсутствуют | данные отсутствуют |
| 129 | 783456.91 | 1319532.04 | данные отсутствуют | данные отсутствуют |
| 130 | 783568.27 | 1319415.33 | данные отсутствуют | данные отсутствуют |
| 131 | 783741.73 | 1319394.98 | данные отсутствуют | данные отсутствуют |
| 132 | 783867.01 | 1319344.66 | данные отсутствуют | данные отсутствуют |
| 133 | 784443.62 | 1318754.66 | данные отсутствуют | данные отсутствуют |
| 133 | 784443.62 | 1318754.66 | данные отсутствуют | данные отсутствуют |
| 134 | 784527.3 | 1318658.11 | данные отсутствуют | данные отсутствуют |
| 134 | 784527.3 | 1318658.11 | данные отсутствуют | данные отсутствуют |
| 135 | 784545.35 | 1318545.33 | данные отсутствуют | данные отсутствуют |
| 135 | 784545.35 | 1318545.33 | данные отсутствуют | данные отсутствуют |
| 135 | 784545.35 | 1318545.33 | данные отсутствуют | данные отсутствуют |
| 136 | 784612.94 | 1318464.08 | данные отсутствуют | данные отсутствуют |
| 136 | 784612.94 | 1318464.08 | данные отсутствуют | данные отсутствуют |
| 137 | 784633.69 | 1318476.8 | данные отсутствуют | данные отсутствуют |

| | | |
|-------------------------------|---------|-------------------|
| Государственный регистратор | | ФГИС ЕГРН |
| полное наименование должности | подпись | инициалы, фамилия |

М.П.

| | | | |
|---------------------------------------|--|-------------------------|----------------------------|
| Земельный участок | | | |
| (вид объекта недвижимости) | | | |
| Лист № ____ Раздела 4.2 | Всего листов раздела 4.2 : ____ | Всего разделов: ____ | Всего листов выписки: ____ |
| 30.09.2021 № 99/2021/420882015 | | | |
| Кадастровый номер: | | 02:17:000000:245 | |

| Номер точки | Координаты, м | | Описание закрепления на местности | Средняя квадратическая погрешность определения координат характерных точек границы части земельного участка, м |
|-------------------------------|---------------|------------|-----------------------------------|--|
| | X | Y | | |
| 1 | 2 | 3 | 4 | 5 |
| 137 | 784633.69 | 1318476.8 | данные отсутствуют | данные отсутствуют |
| 138 | 784677.59 | 1318424.87 | данные отсутствуют | данные отсутствуют |
| 138 | 784677.59 | 1318424.87 | данные отсутствуют | данные отсутствуют |
| 138 | 784677.59 | 1318424.87 | данные отсутствуют | данные отсутствуют |
| 139 | 784702.89 | 1318279.37 | данные отсутствуют | данные отсутствуют |
| 139 | 784702.89 | 1318279.37 | данные отсутствуют | данные отсутствуют |
| 140 | 784724.42 | 1318186.57 | данные отсутствуют | данные отсутствуют |
| 141 | 784759.21 | 1318143.32 | данные отсутствуют | данные отсутствуют |
| 142 | 784776.63 | 1318138.43 | данные отсутствуют | данные отсутствуют |
| 142 | 784776.63 | 1318138.43 | данные отсутствуют | данные отсутствуют |
| 143 | 784814.65 | 1318110.59 | данные отсутствуют | данные отсутствуют |
| 143 | 784814.65 | 1318110.59 | данные отсутствуют | данные отсутствуют |
| 144 | 784823.66 | 1318063.98 | данные отсутствуют | данные отсутствуют |
| 145 | 784866.63 | 1318011.09 | данные отсутствуют | данные отсутствуют |
| 146 | 785015.88 | 1317990.89 | данные отсутствуют | данные отсутствуют |
| 147 | 785021.83 | 1318015.07 | данные отсутствуют | данные отсутствуют |
| 148 | 785018.85 | 1318040 | данные отсутствуют | данные отсутствуют |
| Государственный регистратор | | | | ФГИС ЕГРН |
| полное наименование должности | | | подпись | инициалы, фамилия |

М.П.

Раздел 4.2

Выписка из Единого государственного реестра недвижимости об объекте недвижимости
Сведения о частях земельного участка

| | | | |
|---------------------------------------|--|-------------------------|----------------------------|
| Земельный участок | | | |
| (вид объекта недвижимости) | | | |
| Лист № ____ Раздела 4.2 | Всего листов раздела 4.2 : ____ | Всего разделов: ____ | Всего листов выписки: ____ |
| 30.09.2021 № 99/2021/420882015 | | | |
| Кадастровый номер: | | 02:17:000000:245 | |

| Номер точки | Координаты, м | | Описание закрепления на местности | Средняя квадратическая погрешность определения координат характерных точек границы части земельного участка, м |
|-------------------------------|---------------|------------|-----------------------------------|--|
| | X | Y | | |
| 1 | 2 | 3 | 4 | 5 |
| 149 | 785008.81 | 1318066.78 | данные отсутствуют | данные отсутствуют |
| 150 | 784990.96 | 1318074.96 | данные отсутствуют | данные отсутствуют |
| 151 | 784949.29 | 1318113.28 | данные отсутствуют | данные отсутствуют |
| 152 | 784932.92 | 1318130.39 | данные отсутствуют | данные отсутствуют |
| 153 | 784930.32 | 1318147.87 | данные отсутствуют | данные отсутствуют |
| 154 | 784937.76 | 1318166.47 | данные отсутствуют | данные отсутствуют |
| 155 | 784918.04 | 1318304.86 | данные отсутствуют | данные отсутствуют |
| 156 | 784887.91 | 1318355.82 | данные отсутствуют | данные отсутствуют |
| 157 | 784886.05 | 1318391.53 | данные отсутствуют | данные отсутствуют |
| 158 | 784854.06 | 1318490.85 | данные отсутствуют | данные отсутствуют |
| 159 | 784853.8 | 1318522.75 | данные отсутствуют | данные отсутствуют |
| 160 | 784866.34 | 1318515.03 | данные отсутствуют | данные отсутствуют |
| 161 | 784884.19 | 1318492.71 | данные отсутствуют | данные отсутствуют |
| 162 | 784914.32 | 1318449.19 | данные отсутствуют | данные отсутствуют |
| 163 | 784962.68 | 1318374.79 | данные отсутствуют | данные отсутствуют |
| 164 | 785033.73 | 1318302.25 | данные отсутствуют | данные отсутствуют |
| 165 | 785111.11 | 1318218.18 | данные отсутствуют | данные отсутствуют |
| Государственный регистратор | | | | ФГИС ЕГРН |
| полное наименование должности | | | подпись | инициалы, фамилия |

М.П.

| | | | |
|---------------------------------------|--|-------------------------|----------------------------|
| Земельный участок | | | |
| (вид объекта недвижимости) | | | |
| Лист № ____ Раздела 4.2 | Всего листов раздела 4.2 : ____ | Всего разделов: ____ | Всего листов выписки: ____ |
| 30.09.2021 № 99/2021/420882015 | | | |
| Кадастровый номер: | | 02:17:000000:245 | |

| Номер точки | Координаты, м | | Описание закрепления на местности | Средняя квадратическая погрешность определения координат характерных точек границы части земельного участка, м |
|-------------|---------------|------------|-----------------------------------|--|
| | X | Y | | |
| 1 | 2 | 3 | 4 | 5 |
| 166 | 785249.86 | 1318071.62 | данные отсутствуют | данные отсутствуют |
| 167 | 785340.97 | 1317980.93 | данные отсутствуют | данные отсутствуют |
| 168 | 785389.71 | 1317908.93 | данные отсутствуют | данные отсутствуют |
| 169 | 785420.46 | 1317926.18 | данные отсутствуют | данные отсутствуют |
| 170 | 785454.2 | 1317914.93 | данные отсутствуют | данные отсутствуют |
| 171 | 785465.45 | 1317897.69 | данные отсутствуют | данные отсутствуют |
| 172 | 785471.15 | 1317898.9 | данные отсутствуют | данные отсутствуют |
| 173 | 785400.34 | 1317988.52 | данные отсутствуют | данные отсутствуют |
| 174 | 785070.92 | 1318393.98 | данные отсутствуют | данные отсутствуют |
| 175 | 784584.53 | 1318998.7 | данные отсутствуют | данные отсутствуют |
| 176 | 784444.65 | 1318791.91 | данные отсутствуют | данные отсутствуют |
| 177 | 784732.73 | 1318150.75 | данные отсутствуют | данные отсутствуют |
| 178 | 784830.17 | 1318030.29 | данные отсутствуют | данные отсутствуют |
| 179 | 784852.97 | 1318018.28 | данные отсутствуют | данные отсутствуют |
| 180 | 784852.55 | 1318021 | данные отсутствуют | данные отсутствуют |
| 181 | 784847.04 | 1318036.57 | данные отсутствуют | данные отсутствуют |
| 182 | 784839.51 | 1318050.31 | данные отсутствуют | данные отсутствуют |

| | | |
|-------------------------------|---------|-------------------|
| Государственный регистратор | | ФГИС ЕГРН |
| полное наименование должности | подпись | инициалы, фамилия |

М.П.

| | | | |
|---------------------------------------|--|-------------------------|----------------------------|
| Земельный участок | | | |
| (вид объекта недвижимости) | | | |
| Лист № ____ Раздела 4.2 | Всего листов раздела 4.2 : ____ | Всего разделов: ____ | Всего листов выписки: ____ |
| 30.09.2021 № 99/2021/420882015 | | | |
| Кадастровый номер: | | 02:17:000000:245 | |

| Номер точки | Координаты, м | | Описание закрепления на местности | Средняя квадратическая погрешность определения координат характерных точек границы части земельного участка, м |
|-------------|---------------|------------|-----------------------------------|--|
| | X | Y | | |
| 1 | 2 | 3 | 4 | 5 |
| 183 | 784829.14 | 1318065.52 | данные отсутствуют | данные отсутствуют |
| 184 | 784825.84 | 1318085.36 | данные отсутствуют | данные отсутствуют |
| 185 | 784822.01 | 1318101.43 | данные отсутствуют | данные отсутствуют |
| 186 | 784815.58 | 1318116.64 | данные отсутствуют | данные отсутствуют |
| 187 | 784806.74 | 1318130.59 | данные отсутствуют | данные отсутствуют |
| 188 | 784794.59 | 1318144.22 | данные отсутствуют | данные отсутствуют |
| 189 | 784779.52 | 1318158.92 | данные отсутствуют | данные отсутствуют |
| 190 | 784775.12 | 1318178.1 | данные отсутствуют | данные отсутствуют |
| 191 | 784769.04 | 1318193.46 | данные отсутствуют | данные отсутствуют |
| 192 | 784761.21 | 1318207.56 | данные отсутствуют | данные отсутствуют |
| 193 | 784751.89 | 1318221.19 | данные отсутствуют | данные отсутствуют |
| 194 | 784740.45 | 1318233.1 | данные отсутствуют | данные отсутствуют |
| 195 | 784728.63 | 1318243.51 | данные отсутствуют | данные отсутствуют |
| 196 | 784721.62 | 1318268.26 | данные отсутствуют | данные отсутствуют |
| 197 | 784733.34 | 1318279.89 | данные отсутствуют | данные отсутствуют |
| 198 | 784742.99 | 1318293.29 | данные отсутствуют | данные отсутствуют |
| 199 | 784752.36 | 1318312.65 | данные отсутствуют | данные отсутствуют |

| | | |
|-------------------------------|---------|-------------------|
| Государственный регистратор | | ФГИС ЕГРН |
| полное наименование должности | подпись | инициалы, фамилия |

М.П.

| | | | |
|---------------------------------------|--|-------------------------|----------------------------|
| Земельный участок | | | |
| (вид объекта недвижимости) | | | |
| Лист № ____ Раздела 4.2 | Всего листов раздела 4.2 : ____ | Всего разделов: ____ | Всего листов выписки: ____ |
| 30.09.2021 № 99/2021/420882015 | | | |
| Кадастровый номер: | | 02:17:000000:245 | |

| Номер точки | Координаты, м | | Описание закрепления на местности | Средняя квадратическая погрешность определения координат характерных точек границы части земельного участка, м |
|-------------------------------|---------------|------------|-----------------------------------|--|
| | X | Y | | |
| 1 | 2 | 3 | 4 | 5 |
| 200 | 784757.68 | 1318328.29 | данные отсутствуют | данные отсутствуют |
| 201 | 784760.33 | 1318344.25 | данные отсутствуют | данные отсутствуют |
| 202 | 784761.66 | 1318360.13 | данные отсутствуют | данные отсутствуют |
| 203 | 784761.68 | 1318376.65 | данные отсутствуют | данные отсутствуют |
| 204 | 784758.97 | 1318392.94 | данные отсутствуют | данные отсутствуют |
| 205 | 784750.15 | 1318418.92 | данные отсутствуют | данные отсутствуют |
| 206 | 784743.31 | 1318433.95 | данные отсутствуют | данные отсутствуют |
| 207 | 784734.08 | 1318447.65 | данные отсутствуют | данные отсутствуют |
| 208 | 784722.73 | 1318459.65 | данные отсутствуют | данные отсутствуют |
| 209 | 784709.75 | 1318470.66 | данные отсутствуют | данные отсутствуют |
| 210 | 784696.29 | 1318480.24 | данные отсутствуют | данные отсутствуют |
| 211 | 784681.44 | 1318487.47 | данные отсутствуют | данные отсутствуют |
| 212 | 784665.61 | 1318492.16 | данные отсутствуют | данные отсутствуют |
| 213 | 784648.83 | 1318494.76 | данные отсутствуют | данные отсутствуют |
| 214 | 784632.34 | 1318495.74 | данные отсутствуют | данные отсутствуют |
| 215 | 784618.12 | 1318503.82 | данные отсутствуют | данные отсутствуют |
| 216 | 784610.77 | 1318520.35 | данные отсутствуют | данные отсутствуют |
| Государственный регистратор | | | | ФГИС ЕГРН |
| полное наименование должности | | | подпись | инициалы, фамилия |

М.П.

Раздел 4.2

Выписка из Единого государственного реестра недвижимости об объекте недвижимости
Сведения о частях земельного участка

| | | | |
|---------------------------------------|--|-------------------------|----------------------------|
| Земельный участок | | | |
| (вид объекта недвижимости) | | | |
| Лист № ____ Раздела 4.2 | Всего листов раздела 4.2 : ____ | Всего разделов: ____ | Всего листов выписки: ____ |
| 30.09.2021 № 99/2021/420882015 | | | |
| Кадастровый номер: | | 02:17:000000:245 | |

| Номер точки | Координаты, м | | Описание закрепления на местности | Средняя квадратическая погрешность определения координат характерных точек границы части земельного участка, м |
|-------------------------------|---------------|------------|-----------------------------------|--|
| | X | Y | | |
| 1 | 2 | 3 | 4 | 5 |
| 217 | 784604.82 | 1318541.07 | данные отсутствуют | данные отсутствуют |
| 218 | 784597.37 | 1318565.36 | данные отсутствуют | данные отсутствуют |
| 219 | 784586.87 | 1318588.2 | данные отсутствуют | данные отсутствуют |
| 220 | 784579.59 | 1318609.1 | данные отсутствуют | данные отсутствуют |
| 221 | 784572.15 | 1318629.07 | данные отсутствуют | данные отсутствуют |
| 222 | 784564.73 | 1318643.83 | данные отсутствуют | данные отсутствуют |
| 223 | 784554.99 | 1318657.17 | данные отсутствуют | данные отсутствуют |
| 224 | 784543.18 | 1318668.72 | данные отсутствуют | данные отсутствуют |
| 225 | 784527.39 | 1318683.13 | данные отсутствуют | данные отсутствуют |
| 226 | 784523.82 | 1318699.25 | данные отсутствуют | данные отсутствуют |
| 227 | 784517.62 | 1318714.64 | данные отсутствуют | данные отсутствуют |
| 228 | 784509.3 | 1318728.91 | данные отсутствуют | данные отсутствуют |
| 229 | 784498.75 | 1318741.62 | данные отсутствуют | данные отсутствуют |
| 230 | 784486.25 | 1318752.41 | данные отсутствуют | данные отсутствуют |
| 231 | 784473.39 | 1318760.4 | данные отсутствуют | данные отсутствуют |
| 232 | 784457.24 | 1318776.69 | данные отсутствуют | данные отсутствуют |
| 233 | 784445.7 | 1318790.83 | данные отсутствуют | данные отсутствуют |
| Государственный регистратор | | | | ФГИС ЕГРН |
| полное наименование должности | | | подпись | инициалы, фамилия |

М.П.

| | | | |
|---------------------------------------|--|-------------------------|----------------------------|
| Земельный участок | | | |
| (вид объекта недвижимости) | | | |
| Лист № ____ Раздела 4.2 | Всего листов раздела 4.2 : ____ | Всего разделов: ____ | Всего листов выписки: ____ |
| 30.09.2021 № 99/2021/420882015 | | | |
| Кадастровый номер: | | 02:17:000000:245 | |

| Номер точки | Координаты, м | | Описание закрепления на местности | Средняя квадратическая погрешность определения координат характерных точек границы части земельного участка, м |
|-------------------------------|---------------|------------|-----------------------------------|--|
| | X | Y | | |
| 1 | 2 | 3 | 4 | 5 |
| 234 | 784316.83 | 1318947.61 | данные отсутствуют | данные отсутствуют |
| 235 | 784420.77 | 1318854.76 | данные отсутствуют | данные отсутствуют |
| 236 | 784419.69 | 1318860.32 | данные отсутствуют | данные отсутствуют |
| 237 | 784414.17 | 1318876.89 | данные отсутствуют | данные отсутствуют |
| 238 | 784406.72 | 1318891.64 | данные отсутствуют | данные отсутствуют |
| 239 | 784397.56 | 1318904.29 | данные отсутствуют | данные отсутствуют |
| 240 | 784386.09 | 1318916.18 | данные отсутствуют | данные отсутствуют |
| 241 | 784372.82 | 1318926.01 | данные отсутствуют | данные отсутствуют |
| 242 | 784356.24 | 1318935.04 | данные отсутствуют | данные отсутствуют |
| 243 | 784336.94 | 1318942.77 | данные отсутствуют | данные отсутствуют |
| 244 | 784319.9 | 1318947.27 | данные отсутствуют | данные отсутствуют |
| 245 | 784664.8 | 1318440 | данные отсутствуют | данные отсутствуют |
| 246 | 784696.77 | 1318314.56 | данные отсутствуют | данные отсутствуют |
| 247 | 784702.12 | 1318322.68 | данные отсутствуют | данные отсутствуют |
| 248 | 784706.52 | 1318332.63 | данные отсутствуют | данные отсутствуют |
| 249 | 784710.02 | 1318344.49 | данные отсутствуют | данные отсутствуют |
| 250 | 784711.84 | 1318364.31 | данные отсутствуют | данные отсутствуют |
| Государственный регистратор | | | | ФГИС ЕГРН |
| полное наименование должности | | | подпись | инициалы, фамилия |

М.П.

Раздел 4.2

Выписка из Единого государственного реестра недвижимости об объекте недвижимости
Сведения о частях земельного участка

| | | | |
|---------------------------------------|--|-------------------------|----------------------------|
| Земельный участок | | | |
| (вид объекта недвижимости) | | | |
| Лист № ____ Раздела 4.2 | Всего листов раздела 4.2 : ____ | Всего разделов: ____ | Всего листов выписки: ____ |
| 30.09.2021 № 99/2021/420882015 | | | |
| Кадастровый номер: | | 02:17:000000:245 | |

| Номер точки | Координаты, м | | Описание закрепления на местности | Средняя квадратическая погрешность определения координат характерных точек границы части земельного участка, м |
|-------------|---------------|------------|-----------------------------------|--|
| | X | Y | | |
| 1 | 2 | 3 | 4 | 5 |
| 251 | 784711.34 | 1318376.67 | данные отсутствуют | данные отсутствуют |
| 252 | 784703.09 | 1318402.03 | данные отсутствуют | данные отсутствуют |
| 253 | 784697.5 | 1318413.07 | данные отсутствуют | данные отсутствуют |
| 254 | 784689.38 | 1318422.39 | данные отсутствуют | данные отсутствуют |
| 255 | 784677.49 | 1318432.46 | данные отсутствуют | данные отсутствуют |
| 256 | 784667.12 | 1318439.21 | данные отсутствуют | данные отсутствуют |
| 257 | 784542.06 | 1318565.86 | данные отсутствуют | данные отсутствуют |
| 258 | 784555.06 | 1318533.66 | данные отсутствуют | данные отсутствуют |
| 259 | 784554.85 | 1318534.93 | данные отсутствуют | данные отсутствуют |
| 260 | 784550.02 | 1318549.3 | данные отсутствуют | данные отсутствуют |
| 261 | 784542.37 | 1318565.41 | данные отсутствуют | данные отсутствуют |

| | | | | |
|-------------------------------|--|--|---------|-------------------|
| Государственный регистратор | | | | ФГИС ЕГРН |
| полное наименование должности | | | подпись | инициалы, фамилия |

М.П.

| Земельный участок | | | | |
|---|---------------|--|-----------------------------------|--|
| (вид объекта недвижимости) | | | | |
| Лист № ____ Раздела 4.2 | | Всего листов раздела 4.2 : ____ | | Всего разделов: ____ |
| 30.09.2021 № 99/2021/420882015 | | | | |
| Кадастровый номер: | | | 02:17:000000:245 | |
| Сведения о характерных точках границы части (частей) земельного участка | | | | |
| Учетный номер части: 6 | | | | |
| Система координат: МСК-05 | | | | |
| Зона № | | | | |
| Номер точки | Координаты, м | | Описание закрепления на местности | Средняя квадратическая погрешность определения координат характерных точек границы части земельного участка, м |
| | X | Y | | |
| 1 | 2 | 3 | 4 | 5 |
| 1 | 785395.36 | 1317912.1 | данные отсутствуют | данные отсутствуют |
| 2 | 785398.84 | 1317914.05 | данные отсутствуют | данные отсутствуют |
| 3 | 785312.04 | 1318052.02 | данные отсутствуют | данные отсутствуют |
| 4 | 785310.35 | 1318052.95 | данные отсутствуют | данные отсутствуют |
| 5 | 785277.97 | 1318043.65 | данные отсутствуют | данные отсутствуют |
| 6 | 785281.15 | 1318040.48 | данные отсутствуют | данные отсутствуют |
| 7 | 785309.46 | 1318048.61 | данные отсутствуют | данные отсутствуют |
| 8 | 784798.9 | 1318630.19 | данные отсутствуют | данные отсутствуют |
| 9 | 784668.41 | 1318792.41 | данные отсутствуют | данные отсутствуют |
| 10 | 784552.3 | 1318936.5 | данные отсутствуют | данные отсутствуют |
| 11 | 784530.11 | 1318964.05 | данные отсутствуют | данные отсутствуют |
| 12 | 784461.03 | 1319051.44 | данные отсутствуют | данные отсутствуют |
| 13 | 784327.96 | 1319215.45 | данные отсутствуют | данные отсутствуют |
| 14 | 784143.17 | 1319434.04 | данные отсутствуют | данные отсутствуют |
| 15 | 784006.69 | 1319589.27 | данные отсутствуют | данные отсутствуют |
| 16 | 784005.4 | 1319589.94 | данные отсутствуют | данные отсутствуют |
| Государственный регистратор | | | ФГИС ЕГРН | |
| полное наименование должности | | | подпись | |
| | | | инициалы, фамилия | |

М.П.

Раздел 4.2

Выписка из Единого государственного реестра недвижимости об объекте недвижимости
Сведения о частях земельного участка

| Земельный участок | | | | |
|--------------------------------|---------------|--|-----------------------------------|--|
| (вид объекта недвижимости) | | | | |
| Лист № ____ Раздела 4.2 | | Всего листов раздела 4.2 : ____ | | Всего разделов: ____ |
| 30.09.2021 № 99/2021/420882015 | | | | |
| Кадастровый номер: | | | 02:17:000000:245 | |
| Номер точки | Координаты, м | | Описание закрепления на местности | Средняя квадратическая погрешность определения координат характерных точек границы части земельного участка, м |
| | X | Y | | |
| 1 | 2 | 3 | 4 | 5 |
| 17 | 783854.23 | 1319606.28 | данные отсутствуют | данные отсутствуют |
| 18 | 783698.38 | 1319581.4 | данные отсутствуют | данные отсутствуют |
| 19 | 783605.71 | 1319557.38 | данные отсутствуют | данные отсутствуют |
| 20 | 783526.8 | 1319573.23 | данные отсутствуют | данные отсутствуют |
| 21 | 783521.74 | 1319570.24 | данные отсутствуют | данные отсутствуют |
| 22 | 783605.38 | 1319553.37 | данные отсутствуют | данные отсутствуют |
| 23 | 783699.11 | 1319577.46 | данные отсутствуют | данные отсутствуют |
| 24 | 783854.07 | 1319602.27 | данные отсутствуют | данные отсутствуют |
| 25 | 784004.2 | 1319586.04 | данные отсутствуют | данные отсутствуют |
| 26 | 784140.12 | 1319431.44 | данные отсутствуют | данные отсутствуют |
| 27 | 784324.87 | 1319212.91 | данные отсутствуют | данные отсутствуют |
| 28 | 784457.9 | 1319048.95 | данные отсутствуют | данные отсутствуют |
| 29 | 784526.98 | 1318961.56 | данные отсутствуют | данные отсутствуют |
| 30 | 784549.18 | 1318933.99 | данные отсутствуют | данные отсутствуют |
| 31 | 784665.29 | 1318789.91 | данные отсутствуют | данные отсутствуют |
| 32 | 784795.76 | 1318627.72 | данные отсутствуют | данные отсутствуют |
| 33 | 785166.63 | 1318154.27 | данные отсутствуют | данные отсутствуют |
| Государственный регистратор | | | ФГИС ЕГРН | |
| полное наименование должности | | | подпись | |
| | | | инициалы, фамилия | |

М.П.

| | | | |
|---------------------------------------|--|-------------------------|----------------------------|
| Земельный участок | | | |
| (вид объекта недвижимости) | | | |
| Лист № ____ Раздела 4.2 | Всего листов раздела 4.2 : ____ | Всего разделов: ____ | Всего листов выписки: ____ |
| 30.09.2021 № 99/2021/420882015 | | | |
| Кадастровый номер: | | 02:17:000000:245 | |

| Номер точки | Координаты, м | | Описание закрепления на местности | Средняя квадратическая погрешность определения координат характерных точек границы части земельного участка, м |
|-------------|---------------|------------|-----------------------------------|--|
| | X | Y | | |
| 1 | 2 | 3 | 4 | 5 |
| 34 | 785175.09 | 1318144.53 | данные отсутствуют | данные отсутствуют |
| 34 | 785175.09 | 1318144.53 | данные отсутствуют | данные отсутствуют |
| 35 | 785206.34 | 1318109.19 | данные отсутствуют | данные отсутствуют |
| 35 | 785206.34 | 1318109.19 | данные отсутствуют | данные отсутствуют |
| 36 | 785208.43 | 1318107.38 | данные отсутствуют | данные отсутствуют |
| 37 | 785545.45 | 1317883.99 | данные отсутствуют | данные отсутствуют |
| 37 | 785545.45 | 1317883.99 | данные отсутствуют | данные отсутствуют |
| 38 | 785521.21 | 1317912.99 | данные отсутствуют | данные отсутствуют |
| 39 | 785510.08 | 1317908.15 | данные отсутствуют | данные отсутствуют |
| 40 | 785524.46 | 1317891.18 | данные отсутствуют | данные отсутствуют |
| 41 | 784948.89 | 1318187.37 | данные отсутствуют | данные отсутствуют |
| 42 | 784950.04 | 1318189.54 | данные отсутствуют | данные отсутствуют |
| 42 | 784950.04 | 1318189.54 | данные отсутствуют | данные отсутствуют |
| 43 | 784962.68 | 1318208.14 | данные отсутствуют | данные отсутствуют |
| 43 | 784962.68 | 1318208.14 | данные отсутствуют | данные отсутствуют |
| 44 | 784944.83 | 1318250.54 | данные отсутствуют | данные отсутствуют |
| 44 | 784944.83 | 1318250.54 | данные отсутствуют | данные отсутствуют |

| | | |
|-------------------------------|---------|-------------------|
| Государственный регистратор | | ФГИС ЕГРН |
| полное наименование должности | подпись | инициалы, фамилия |

М.П.

| | | | |
|---------------------------------------|--|-------------------------|----------------------------|
| Земельный участок | | | |
| (вид объекта недвижимости) | | | |
| Лист № ____ Раздела 4.2 | Всего листов раздела 4.2 : ____ | Всего разделов: ____ | Всего листов выписки: ____ |
| 30.09.2021 № 99/2021/420882015 | | | |
| Кадастровый номер: | | 02:17:000000:245 | |

| Номер точки | Координаты, м | | Описание закрепления на местности | Средняя квадратическая погрешность определения координат характерных точек границы части земельного участка, м |
|-------------|---------------|------------|-----------------------------------|--|
| | X | Y | | |
| 1 | 2 | 3 | 4 | 5 |
| 45 | 784918.07 | 1318304.8 | данные отсутствуют | данные отсутствуют |
| 46 | 784469.46 | 1318862.55 | данные отсутствуют | данные отсутствуют |
| 47 | 784315.86 | 1318948.46 | данные отсутствуют | данные отсутствуют |
| 48 | 784353.01 | 1318915.68 | данные отсутствуют | данные отсутствуют |
| 48 | 784353.01 | 1318915.68 | данные отсутствуют | данные отсутствуют |
| 48 | 784353.01 | 1318915.68 | данные отсутствуют | данные отсутствуют |
| 49 | 784445.77 | 1318832.29 | данные отсутствуют | данные отсутствуют |
| 49 | 784445.77 | 1318832.29 | данные отсутствуют | данные отсутствуют |
| 50 | 784445.24 | 1318812.89 | данные отсутствуют | данные отсутствуют |
| 51 | 784895.94 | 1318252.53 | данные отсутствуют | данные отсутствуют |
| 52 | 785011.65 | 1317941.09 | данные отсутствуют | данные отсутствуют |
| 53 | 784828.86 | 1318037.05 | данные отсутствуют | данные отсутствуют |
| 54 | 784830.18 | 1318030.29 | данные отсутствуют | данные отсутствуют |
| 55 | 785011.13 | 1317934.99 | данные отсутствуют | данные отсутствуют |
| 55 | 785011.13 | 1317934.99 | данные отсутствуют | данные отсутствуют |
| 56 | 785227.23 | 1318264.58 | данные отсутствуют | данные отсутствуют |
| 57 | 785030.61 | 1318498.41 | данные отсутствуют | данные отсутствуют |

| | | |
|-------------------------------|---------|-------------------|
| Государственный регистратор | | ФГИС ЕГРН |
| полное наименование должности | подпись | инициалы, фамилия |

М.П.

| | | | |
|---------------------------------------|--|-------------------------|----------------------------|
| Земельный участок | | | |
| (вид объекта недвижимости) | | | |
| Лист № ____ Раздела 4.2 | Всего листов раздела 4.2 : ____ | Всего разделов: ____ | Всего листов выписки: ____ |
| 30.09.2021 № 99/2021/420882015 | | | |
| Кадастровый номер: | | 02:17:000000:245 | |

| Номер точки | Координаты, м | | Описание закрепления на местности | Средняя квадратическая погрешность определения координат характерных точек границы части земельного участка, м |
|-------------------------------|---------------|------------|-----------------------------------|--|
| | X | Y | | |
| 1 | 2 | 3 | 4 | 5 |
| 58 | 784613.27 | 1318993.38 | данные отсутствуют | данные отсутствуют |
| 59 | 784292.58 | 1319372.7 | данные отсутствуют | данные отсутствуют |
| 60 | 784115.1 | 1319582.57 | данные отсутствуют | данные отсутствуют |
| 61 | 783946.72 | 1319780.93 | данные отсутствуют | данные отсутствуют |
| 62 | 783890.78 | 1319841.38 | данные отсутствуют | данные отсутствуют |
| 63 | 783847.26 | 1319898.29 | данные отсутствуют | данные отсутствуют |
| 64 | 783803.77 | 1319946.9 | данные отсутствуют | данные отсутствуют |
| 65 | 783756.92 | 1319996.02 | данные отсутствуют | данные отсутствуют |
| 66 | 783678.42 | 1320075.59 | данные отсутствуют | данные отсутствуют |
| 67 | 783563.24 | 1320197.37 | данные отсутствуют | данные отсутствуют |
| 68 | 783540.92 | 1320192.17 | данные отсутствуют | данные отсутствуют |
| 69 | 783516.25 | 1320178.31 | данные отсутствуют | данные отсутствуют |
| 70 | 783526.64 | 1320168.85 | данные отсутствуют | данные отсутствуют |
| 71 | 783550.92 | 1320144.86 | данные отсутствуют | данные отсутствуют |
| 72 | 783555.17 | 1320137.79 | данные отсутствуют | данные отсутствуют |
| 73 | 783568.75 | 1320126.34 | данные отсутствуют | данные отсутствуют |
| 74 | 783571.67 | 1320124.92 | данные отсутствуют | данные отсутствуют |
| Государственный регистратор | | | | ФГИС ЕГРН |
| полное наименование должности | | | подпись | инициалы, фамилия |

М.П.

Раздел 4.2

Выписка из Единого государственного реестра недвижимости об объекте недвижимости
Сведения о частях земельного участка

| | | | |
|---------------------------------------|--|-------------------------|----------------------------|
| Земельный участок | | | |
| (вид объекта недвижимости) | | | |
| Лист № ____ Раздела 4.2 | Всего листов раздела 4.2 : ____ | Всего разделов: ____ | Всего листов выписки: ____ |
| 30.09.2021 № 99/2021/420882015 | | | |
| Кадастровый номер: | | 02:17:000000:245 | |

| Номер точки | Координаты, м | | Описание закрепления на местности | Средняя квадратическая погрешность определения координат характерных точек границы части земельного участка, м |
|-------------------------------|---------------|------------|-----------------------------------|--|
| | X | Y | | |
| 1 | 2 | 3 | 4 | 5 |
| 75 | 783632.97 | 1320066.51 | данные отсутствуют | данные отсутствуют |
| 76 | 783672.46 | 1320026.79 | данные отсутствуют | данные отсутствуют |
| 77 | 783724.65 | 1319971.87 | данные отсутствуют | данные отсутствуют |
| 78 | 783738.32 | 1319955.08 | данные отсутствуют | данные отсутствуют |
| 79 | 783892.25 | 1319772.55 | данные отсутствуют | данные отсутствуют |
| 80 | 783960.97 | 1319691.17 | данные отсутствуют | данные отсутствуют |
| 81 | 783999.03 | 1319646.23 | данные отсутствуют | данные отсутствуют |
| 82 | 784128.7 | 1319492.36 | данные отсутствуют | данные отсутствуют |
| 83 | 784289.5 | 1319301.62 | данные отсутствуют | данные отсутствуют |
| 84 | 784321.84 | 1319263.39 | данные отсутствуют | данные отсутствуют |
| 85 | 784381.54 | 1319192.28 | данные отсутствуют | данные отсутствуют |
| 86 | 784482.72 | 1319072.75 | данные отсутствуют | данные отсутствуют |
| 87 | 784584.65 | 1318951.89 | данные отсутствуют | данные отсутствуют |
| 88 | 784690.94 | 1318825.33 | данные отсутствуют | данные отсутствуют |
| 89 | 784756.81 | 1318746.76 | данные отсутствуют | данные отсутствуют |
| 90 | 784832.77 | 1318657.16 | данные отсутствуют | данные отсутствуют |
| 91 | 784928.34 | 1318543.97 | данные отсутствуют | данные отсутствуют |
| Государственный регистратор | | | | ФГИС ЕГРН |
| полное наименование должности | | | подпись | инициалы, фамилия |

М.П.

| | | | |
|---------------------------------------|--|-------------------------|----------------------------|
| Земельный участок | | | |
| (вид объекта недвижимости) | | | |
| Лист № ____ Раздела 4.2 | Всего листов раздела 4.2 : ____ | Всего разделов: ____ | Всего листов выписки: ____ |
| 30.09.2021 № 99/2021/420882015 | | | |
| Кадастровый номер: | | 02:17:000000:245 | |

| Номер точки | Координаты, м | | Описание закрепления на местности | Средняя квадратическая погрешность определения координат характерных точек границы части земельного участка, м |
|-------------------------------|---------------|------------|-----------------------------------|--|
| | X | Y | | |
| 1 | 2 | 3 | 4 | 5 |
| 92 | 784984.26 | 1318477.48 | данные отсутствуют | данные отсутствуют |
| 93 | 785066.89 | 1318379.6 | данные отсутствуют | данные отсутствуют |
| 94 | 785100.48 | 1318339.19 | данные отсутствуют | данные отсутствуют |
| 95 | 785197.87 | 1318223.69 | данные отсутствуют | данные отсутствуют |
| 96 | 785274.44 | 1318132.79 | данные отсутствуют | данные отсутствуют |
| 97 | 785336.08 | 1318059.38 | данные отсутствуют | данные отсутствуют |
| 98 | 785386.68 | 1317999.88 | данные отсутствуют | данные отсутствуют |
| 99 | 785413.94 | 1317966.78 | данные отсутствуют | данные отсутствуют |
| 100 | 785451.7 | 1317923.17 | данные отсутствуют | данные отсутствуют |
| 101 | 785472.34 | 1317899.15 | данные отсутствуют | данные отсутствуют |
| 102 | 785490.2 | 1317902.93 | данные отсутствуют | данные отсутствуют |
| 103 | 784181.5 | 1319618.61 | данные отсутствуют | данные отсутствуют |
| 104 | 784175.44 | 1319625.58 | данные отсутствуют | данные отсутствуют |
| 105 | 784070.5 | 1319750.42 | данные отсутствуют | данные отсутствуют |
| 106 | 784038.58 | 1319788.69 | данные отсутствуют | данные отсутствуют |
| 107 | 783954.29 | 1319889.33 | данные отсутствуют | данные отсутствуют |
| 108 | 783895.25 | 1319960.65 | данные отсутствуют | данные отсутствуют |
| Государственный регистратор | | | | ФГИС ЕГРН |
| полное наименование должности | | | подпись | инициалы, фамилия |

М.П.

Раздел 4.2

Выписка из Единого государственного реестра недвижимости об объекте недвижимости
Сведения о частях земельного участка

| | | | |
|---------------------------------------|--|-------------------------|----------------------------|
| Земельный участок | | | |
| (вид объекта недвижимости) | | | |
| Лист № ____ Раздела 4.2 | Всего листов раздела 4.2 : ____ | Всего разделов: ____ | Всего листов выписки: ____ |
| 30.09.2021 № 99/2021/420882015 | | | |
| Кадастровый номер: | | 02:17:000000:245 | |

| Номер точки | Координаты, м | | Описание закрепления на местности | Средняя квадратическая погрешность определения координат характерных точек границы части земельного участка, м |
|-------------------------------|---------------|------------|-----------------------------------|--|
| | X | Y | | |
| 1 | 2 | 3 | 4 | 5 |
| 109 | 783829.5 | 1320037.34 | данные отсутствуют | данные отсутствуют |
| 110 | 783784.36 | 1320081.34 | данные отсутствуют | данные отсутствуют |
| 111 | 783737.68 | 1320128.15 | данные отсутствуют | данные отсутствуют |
| 112 | 783732.41 | 1320133.46 | данные отсутствуют | данные отсутствуют |
| 113 | 783709.87 | 1320155 | данные отсутствуют | данные отсутствуют |
| 114 | 783710.39 | 1320154.29 | данные отсутствуют | данные отсутствуют |
| 115 | 783794.05 | 1320056.83 | данные отсутствуют | данные отсутствуют |
| 116 | 783914.87 | 1319915 | данные отсутствуют | данные отсутствуют |
| 117 | 784170.46 | 1319608.6 | данные отсутствуют | данные отсутствуют |
| 118 | 784957.16 | 1318200.02 | данные отсутствуют | данные отсутствуют |
| 119 | 784959.5 | 1318203.47 | данные отсутствуют | данные отсутствуют |
| 120 | 784700.34 | 1318514.58 | данные отсутствуют | данные отсутствуют |
| 121 | 784446.92 | 1318839.02 | данные отсутствуют | данные отсутствуют |
| 122 | 784291.78 | 1318984.92 | данные отсутствуют | данные отсутствуют |
| 123 | 784253.99 | 1319003.09 | данные отсутствуют | данные отсутствуют |
| 124 | 784265.03 | 1318993.34 | данные отсутствуют | данные отсутствуют |
| 125 | 784289.49 | 1318981.58 | данные отсутствуют | данные отсутствуют |
| Государственный регистратор | | | | ФГИС ЕГРН |
| полное наименование должности | | | подпись | инициалы, фамилия |

М.П.

| | | | |
|---------------------------------------|--|-------------------------|----------------------------|
| Земельный участок | | | |
| (вид объекта недвижимости) | | | |
| Лист № ____ Раздела 4.2 | Всего листов раздела 4.2 : ____ | Всего разделов: ____ | Всего листов выписки: ____ |
| 30.09.2021 № 99/2021/420882015 | | | |
| Кадастровый номер: | | 02:17:000000:245 | |

| Номер точки | Координаты, м | | Описание закрепления на местности | Средняя квадратическая погрешность определения координат характерных точек границы части земельного участка, м |
|-------------------------------|---------------|------------|-----------------------------------|--|
| | X | Y | | |
| 1 | 2 | 3 | 4 | 5 |
| 126 | 784443.96 | 1318836.31 | данные отсутствуют | данные отсутствуют |
| 127 | 784697.23 | 1318512.07 | данные отсутствуют | данные отсутствуют |
| 128 | 783541.72 | 1319582.02 | данные отсутствуют | данные отсутствуют |
| 129 | 783456.91 | 1319532.04 | данные отсутствуют | данные отсутствуют |
| 130 | 783568.27 | 1319415.33 | данные отсутствуют | данные отсутствуют |
| 131 | 783741.73 | 1319394.98 | данные отсутствуют | данные отсутствуют |
| 132 | 783867.01 | 1319344.66 | данные отсутствуют | данные отсутствуют |
| 133 | 784443.62 | 1318754.66 | данные отсутствуют | данные отсутствуют |
| 133 | 784443.62 | 1318754.66 | данные отсутствуют | данные отсутствуют |
| 134 | 784527.3 | 1318658.11 | данные отсутствуют | данные отсутствуют |
| 134 | 784527.3 | 1318658.11 | данные отсутствуют | данные отсутствуют |
| 135 | 784545.35 | 1318545.33 | данные отсутствуют | данные отсутствуют |
| 135 | 784545.35 | 1318545.33 | данные отсутствуют | данные отсутствуют |
| 135 | 784545.35 | 1318545.33 | данные отсутствуют | данные отсутствуют |
| 136 | 784612.94 | 1318464.08 | данные отсутствуют | данные отсутствуют |
| 136 | 784612.94 | 1318464.08 | данные отсутствуют | данные отсутствуют |
| 137 | 784633.69 | 1318476.8 | данные отсутствуют | данные отсутствуют |
| Государственный регистратор | | | | ФГИС ЕГРН |
| полное наименование должности | | | подпись | инициалы, фамилия |

М.П.

Раздел 4.2

Выписка из Единого государственного реестра недвижимости об объекте недвижимости
Сведения о частях земельного участка

| | | | |
|---------------------------------------|--|-------------------------|----------------------------|
| Земельный участок | | | |
| (вид объекта недвижимости) | | | |
| Лист № ____ Раздела 4.2 | Всего листов раздела 4.2 : ____ | Всего разделов: ____ | Всего листов выписки: ____ |
| 30.09.2021 № 99/2021/420882015 | | | |
| Кадастровый номер: | | 02:17:000000:245 | |

| Номер точки | Координаты, м | | Описание закрепления на местности | Средняя квадратическая погрешность определения координат характерных точек границы части земельного участка, м |
|-------------------------------|---------------|------------|-----------------------------------|--|
| | X | Y | | |
| 1 | 2 | 3 | 4 | 5 |
| 137 | 784633.69 | 1318476.8 | данные отсутствуют | данные отсутствуют |
| 138 | 784677.59 | 1318424.87 | данные отсутствуют | данные отсутствуют |
| 138 | 784677.59 | 1318424.87 | данные отсутствуют | данные отсутствуют |
| 138 | 784677.59 | 1318424.87 | данные отсутствуют | данные отсутствуют |
| 139 | 784702.89 | 1318279.37 | данные отсутствуют | данные отсутствуют |
| 139 | 784702.89 | 1318279.37 | данные отсутствуют | данные отсутствуют |
| 140 | 784724.42 | 1318186.57 | данные отсутствуют | данные отсутствуют |
| 141 | 784759.21 | 1318143.32 | данные отсутствуют | данные отсутствуют |
| 142 | 784776.63 | 1318138.43 | данные отсутствуют | данные отсутствуют |
| 142 | 784776.63 | 1318138.43 | данные отсутствуют | данные отсутствуют |
| 143 | 784814.65 | 1318110.59 | данные отсутствуют | данные отсутствуют |
| 143 | 784814.65 | 1318110.59 | данные отсутствуют | данные отсутствуют |
| 144 | 784823.66 | 1318063.98 | данные отсутствуют | данные отсутствуют |
| 145 | 784866.63 | 1318011.09 | данные отсутствуют | данные отсутствуют |
| 146 | 785015.88 | 1317990.89 | данные отсутствуют | данные отсутствуют |
| 147 | 785021.83 | 1318015.07 | данные отсутствуют | данные отсутствуют |
| 148 | 785018.85 | 1318040 | данные отсутствуют | данные отсутствуют |
| Государственный регистратор | | | | ФГИС ЕГРН |
| полное наименование должности | | | подпись | инициалы, фамилия |

М.П.

| | | | |
|---------------------------------------|--|-------------------------|----------------------------|
| Земельный участок | | | |
| (вид объекта недвижимости) | | | |
| Лист № ____ Раздела 4.2 | Всего листов раздела 4.2 : ____ | Всего разделов: ____ | Всего листов выписки: ____ |
| 30.09.2021 № 99/2021/420882015 | | | |
| Кадастровый номер: | | 02:17:000000:245 | |

| Номер точки | Координаты, м | | Описание закрепления на местности | Средняя квадратическая погрешность определения координат характерных точек границы части земельного участка, м |
|-------------------------------|---------------|------------|-----------------------------------|--|
| | X | Y | | |
| 1 | 2 | 3 | 4 | 5 |
| 149 | 785008.81 | 1318066.78 | данные отсутствуют | данные отсутствуют |
| 150 | 784990.96 | 1318074.96 | данные отсутствуют | данные отсутствуют |
| 151 | 784949.29 | 1318113.28 | данные отсутствуют | данные отсутствуют |
| 152 | 784932.92 | 1318130.39 | данные отсутствуют | данные отсутствуют |
| 153 | 784930.32 | 1318147.87 | данные отсутствуют | данные отсутствуют |
| 154 | 784937.76 | 1318166.47 | данные отсутствуют | данные отсутствуют |
| 155 | 784918.04 | 1318304.86 | данные отсутствуют | данные отсутствуют |
| 156 | 784887.91 | 1318355.82 | данные отсутствуют | данные отсутствуют |
| 157 | 784886.05 | 1318391.53 | данные отсутствуют | данные отсутствуют |
| 158 | 784854.06 | 1318490.85 | данные отсутствуют | данные отсутствуют |
| 159 | 784853.8 | 1318522.75 | данные отсутствуют | данные отсутствуют |
| 160 | 784866.34 | 1318515.03 | данные отсутствуют | данные отсутствуют |
| 161 | 784884.19 | 1318492.71 | данные отсутствуют | данные отсутствуют |
| 162 | 784914.32 | 1318449.19 | данные отсутствуют | данные отсутствуют |
| 163 | 784962.68 | 1318374.79 | данные отсутствуют | данные отсутствуют |
| 164 | 785033.73 | 1318302.25 | данные отсутствуют | данные отсутствуют |
| 165 | 785111.11 | 1318218.18 | данные отсутствуют | данные отсутствуют |
| Государственный регистратор | | | | ФГИС ЕГРН |
| полное наименование должности | | | подпись | инициалы, фамилия |

М.П.

Раздел 4.2

Выписка из Единого государственного реестра недвижимости об объекте недвижимости
Сведения о частях земельного участка

| | | | |
|---------------------------------------|--|-------------------------|----------------------------|
| Земельный участок | | | |
| (вид объекта недвижимости) | | | |
| Лист № ____ Раздела 4.2 | Всего листов раздела 4.2 : ____ | Всего разделов: ____ | Всего листов выписки: ____ |
| 30.09.2021 № 99/2021/420882015 | | | |
| Кадастровый номер: | | 02:17:000000:245 | |

| Номер точки | Координаты, м | | Описание закрепления на местности | Средняя квадратическая погрешность определения координат характерных точек границы части земельного участка, м |
|-------------------------------|---------------|------------|-----------------------------------|--|
| | X | Y | | |
| 1 | 2 | 3 | 4 | 5 |
| 166 | 785249.86 | 1318071.62 | данные отсутствуют | данные отсутствуют |
| 167 | 785340.97 | 1317980.93 | данные отсутствуют | данные отсутствуют |
| 168 | 785389.71 | 1317908.93 | данные отсутствуют | данные отсутствуют |
| 169 | 785420.46 | 1317926.18 | данные отсутствуют | данные отсутствуют |
| 170 | 785454.2 | 1317914.93 | данные отсутствуют | данные отсутствуют |
| 171 | 785465.45 | 1317897.69 | данные отсутствуют | данные отсутствуют |
| 172 | 785471.15 | 1317898.9 | данные отсутствуют | данные отсутствуют |
| 173 | 785400.34 | 1317988.52 | данные отсутствуют | данные отсутствуют |
| 174 | 785070.92 | 1318393.98 | данные отсутствуют | данные отсутствуют |
| 175 | 784584.53 | 1318998.7 | данные отсутствуют | данные отсутствуют |
| 176 | 784444.65 | 1318791.91 | данные отсутствуют | данные отсутствуют |
| 177 | 784732.73 | 1318150.75 | данные отсутствуют | данные отсутствуют |
| 178 | 784830.17 | 1318030.29 | данные отсутствуют | данные отсутствуют |
| 179 | 784852.97 | 1318018.28 | данные отсутствуют | данные отсутствуют |
| 180 | 784852.55 | 1318021 | данные отсутствуют | данные отсутствуют |
| 181 | 784847.04 | 1318036.57 | данные отсутствуют | данные отсутствуют |
| 182 | 784839.51 | 1318050.31 | данные отсутствуют | данные отсутствуют |
| Государственный регистратор | | | | ФГИС ЕГРН |
| полное наименование должности | | | подпись | инициалы, фамилия |

М.П.

| | | | |
|---------------------------------------|--|-------------------------|----------------------------|
| Земельный участок | | | |
| (вид объекта недвижимости) | | | |
| Лист № ____ Раздела 4.2 | Всего листов раздела 4.2 : ____ | Всего разделов: ____ | Всего листов выписки: ____ |
| 30.09.2021 № 99/2021/420882015 | | | |
| Кадастровый номер: | | 02:17:000000:245 | |

| Номер точки | Координаты, м | | Описание закрепления на местности | Средняя квадратическая погрешность определения координат характерных точек границы части земельного участка, м |
|-------------------------------|---------------|------------|-----------------------------------|--|
| | X | Y | | |
| 1 | 2 | 3 | 4 | 5 |
| 183 | 784829.14 | 1318065.52 | данные отсутствуют | данные отсутствуют |
| 184 | 784825.84 | 1318085.36 | данные отсутствуют | данные отсутствуют |
| 185 | 784822.01 | 1318101.43 | данные отсутствуют | данные отсутствуют |
| 186 | 784815.58 | 1318116.64 | данные отсутствуют | данные отсутствуют |
| 187 | 784806.74 | 1318130.59 | данные отсутствуют | данные отсутствуют |
| 188 | 784794.59 | 1318144.22 | данные отсутствуют | данные отсутствуют |
| 189 | 784779.52 | 1318158.92 | данные отсутствуют | данные отсутствуют |
| 190 | 784775.12 | 1318178.1 | данные отсутствуют | данные отсутствуют |
| 191 | 784769.04 | 1318193.46 | данные отсутствуют | данные отсутствуют |
| 192 | 784761.21 | 1318207.56 | данные отсутствуют | данные отсутствуют |
| 193 | 784751.89 | 1318221.19 | данные отсутствуют | данные отсутствуют |
| 194 | 784740.45 | 1318233.1 | данные отсутствуют | данные отсутствуют |
| 195 | 784728.63 | 1318243.51 | данные отсутствуют | данные отсутствуют |
| 196 | 784721.62 | 1318268.26 | данные отсутствуют | данные отсутствуют |
| 197 | 784733.34 | 1318279.89 | данные отсутствуют | данные отсутствуют |
| 198 | 784742.99 | 1318293.29 | данные отсутствуют | данные отсутствуют |
| 199 | 784752.36 | 1318312.65 | данные отсутствуют | данные отсутствуют |
| Государственный регистратор | | | | ФГИС ЕГРН |
| полное наименование должности | | | подпись | инициалы, фамилия |

М.П.

Раздел 4.2

| | | | |
|---------------------------------------|--|-------------------------|----------------------------|
| Земельный участок | | | |
| (вид объекта недвижимости) | | | |
| Лист № ____ Раздела 4.2 | Всего листов раздела 4.2 : ____ | Всего разделов: ____ | Всего листов выписки: ____ |
| 30.09.2021 № 99/2021/420882015 | | | |
| Кадастровый номер: | | 02:17:000000:245 | |

| Номер точки | Координаты, м | | Описание закрепления на местности | Средняя квадратическая погрешность определения координат характерных точек границы части земельного участка, м |
|-------------------------------|---------------|------------|-----------------------------------|--|
| | X | Y | | |
| 1 | 2 | 3 | 4 | 5 |
| 200 | 784757.68 | 1318328.29 | данные отсутствуют | данные отсутствуют |
| 201 | 784760.33 | 1318344.25 | данные отсутствуют | данные отсутствуют |
| 202 | 784761.66 | 1318360.13 | данные отсутствуют | данные отсутствуют |
| 203 | 784761.68 | 1318376.65 | данные отсутствуют | данные отсутствуют |
| 204 | 784758.97 | 1318392.94 | данные отсутствуют | данные отсутствуют |
| 205 | 784750.15 | 1318418.92 | данные отсутствуют | данные отсутствуют |
| 206 | 784743.31 | 1318433.95 | данные отсутствуют | данные отсутствуют |
| 207 | 784734.08 | 1318447.65 | данные отсутствуют | данные отсутствуют |
| 208 | 784722.73 | 1318459.65 | данные отсутствуют | данные отсутствуют |
| 209 | 784709.75 | 1318470.66 | данные отсутствуют | данные отсутствуют |
| 210 | 784696.29 | 1318480.24 | данные отсутствуют | данные отсутствуют |
| 211 | 784681.44 | 1318487.47 | данные отсутствуют | данные отсутствуют |
| 212 | 784665.61 | 1318492.16 | данные отсутствуют | данные отсутствуют |
| 213 | 784648.83 | 1318494.76 | данные отсутствуют | данные отсутствуют |
| 214 | 784632.34 | 1318495.74 | данные отсутствуют | данные отсутствуют |
| 215 | 784618.12 | 1318503.82 | данные отсутствуют | данные отсутствуют |
| 216 | 784610.77 | 1318520.35 | данные отсутствуют | данные отсутствуют |
| Государственный регистратор | | | | ФГИС ЕГРН |
| полное наименование должности | | | подпись | инициалы, фамилия |

М.П.

| | | | |
|---------------------------------------|--|-------------------------|----------------------------|
| Земельный участок | | | |
| (вид объекта недвижимости) | | | |
| Лист № ____ Раздела 4.2 | Всего листов раздела 4.2 : ____ | Всего разделов: ____ | Всего листов выписки: ____ |
| 30.09.2021 № 99/2021/420882015 | | | |
| Кадастровый номер: | | 02:17:000000:245 | |

| Номер точки | Координаты, м | | Описание закрепления на местности | Средняя квадратическая погрешность определения координат характерных точек границы части земельного участка, м |
|-------------|---------------|------------|-----------------------------------|--|
| | X | Y | | |
| 1 | 2 | 3 | 4 | 5 |
| 217 | 784604.82 | 1318541.07 | данные отсутствуют | данные отсутствуют |
| 218 | 784597.37 | 1318565.36 | данные отсутствуют | данные отсутствуют |
| 219 | 784586.87 | 1318588.2 | данные отсутствуют | данные отсутствуют |
| 220 | 784579.59 | 1318609.1 | данные отсутствуют | данные отсутствуют |
| 221 | 784572.15 | 1318629.07 | данные отсутствуют | данные отсутствуют |
| 222 | 784564.73 | 1318643.83 | данные отсутствуют | данные отсутствуют |
| 223 | 784554.99 | 1318657.17 | данные отсутствуют | данные отсутствуют |
| 224 | 784543.18 | 1318668.72 | данные отсутствуют | данные отсутствуют |
| 225 | 784527.39 | 1318683.13 | данные отсутствуют | данные отсутствуют |
| 226 | 784523.82 | 1318699.25 | данные отсутствуют | данные отсутствуют |
| 227 | 784517.62 | 1318714.64 | данные отсутствуют | данные отсутствуют |
| 228 | 784509.3 | 1318728.91 | данные отсутствуют | данные отсутствуют |
| 229 | 784498.75 | 1318741.62 | данные отсутствуют | данные отсутствуют |
| 230 | 784486.25 | 1318752.41 | данные отсутствуют | данные отсутствуют |
| 231 | 784473.39 | 1318760.4 | данные отсутствуют | данные отсутствуют |
| 232 | 784457.24 | 1318776.69 | данные отсутствуют | данные отсутствуют |
| 233 | 784445.7 | 1318790.83 | данные отсутствуют | данные отсутствуют |

| | | |
|-------------------------------|---------|-------------------|
| Государственный регистратор | | ФГИС ЕГРН |
| полное наименование должности | подпись | инициалы, фамилия |

М.П.

| | | | |
|---------------------------------------|--|-------------------------|----------------------------|
| Земельный участок | | | |
| (вид объекта недвижимости) | | | |
| Лист № ____ Раздела 4.2 | Всего листов раздела 4.2 : ____ | Всего разделов: ____ | Всего листов выписки: ____ |
| 30.09.2021 № 99/2021/420882015 | | | |
| Кадастровый номер: | | 02:17:000000:245 | |

| Номер точки | Координаты, м | | Описание закрепления на местности | Средняя квадратическая погрешность определения координат характерных точек границы части земельного участка, м |
|-------------|---------------|------------|-----------------------------------|--|
| | X | Y | | |
| 1 | 2 | 3 | 4 | 5 |
| 234 | 784316.83 | 1318947.61 | данные отсутствуют | данные отсутствуют |
| 235 | 784420.77 | 1318854.76 | данные отсутствуют | данные отсутствуют |
| 236 | 784419.69 | 1318860.32 | данные отсутствуют | данные отсутствуют |
| 237 | 784414.17 | 1318876.89 | данные отсутствуют | данные отсутствуют |
| 238 | 784406.72 | 1318891.64 | данные отсутствуют | данные отсутствуют |
| 239 | 784397.56 | 1318904.29 | данные отсутствуют | данные отсутствуют |
| 240 | 784386.09 | 1318916.18 | данные отсутствуют | данные отсутствуют |
| 241 | 784372.82 | 1318926.01 | данные отсутствуют | данные отсутствуют |
| 242 | 784356.24 | 1318935.04 | данные отсутствуют | данные отсутствуют |
| 243 | 784336.94 | 1318942.77 | данные отсутствуют | данные отсутствуют |
| 244 | 784319.9 | 1318947.27 | данные отсутствуют | данные отсутствуют |
| 245 | 784664.8 | 1318440 | данные отсутствуют | данные отсутствуют |
| 246 | 784696.77 | 1318314.56 | данные отсутствуют | данные отсутствуют |
| 247 | 784702.12 | 1318322.68 | данные отсутствуют | данные отсутствуют |
| 248 | 784706.52 | 1318332.63 | данные отсутствуют | данные отсутствуют |
| 249 | 784710.02 | 1318344.49 | данные отсутствуют | данные отсутствуют |
| 250 | 784711.84 | 1318364.31 | данные отсутствуют | данные отсутствуют |

| | | |
|-------------------------------|---------|-------------------|
| Государственный регистратор | | ФГИС ЕГРН |
| полное наименование должности | подпись | инициалы, фамилия |

М.П.

| | | | |
|---------------------------------------|---------------------------------------|-------------------------|---------------------------|
| Земельный участок | | | |
| (вид объекта недвижимости) | | | |
| Лист № ___ Раздела 4.2 | Всего листов раздела 4.2 : ___ | Всего разделов: ___ | Всего листов выписки: ___ |
| 30.09.2021 № 99/2021/420882015 | | | |
| Кадастровый номер: | | 02:17:000000:245 | |

| Номер точки | Координаты, м | | Описание закрепления на местности | Средняя квадратическая погрешность определения координат характерных точек границы части земельного участка, м |
|-------------|---------------|------------|-----------------------------------|--|
| | X | Y | | |
| 1 | 2 | 3 | 4 | 5 |
| 251 | 784711.34 | 1318376.67 | данные отсутствуют | данные отсутствуют |
| 252 | 784703.09 | 1318402.03 | данные отсутствуют | данные отсутствуют |
| 253 | 784697.5 | 1318413.07 | данные отсутствуют | данные отсутствуют |
| 254 | 784689.38 | 1318422.39 | данные отсутствуют | данные отсутствуют |
| 255 | 784677.49 | 1318432.46 | данные отсутствуют | данные отсутствуют |
| 256 | 784667.12 | 1318439.21 | данные отсутствуют | данные отсутствуют |
| 257 | 784542.06 | 1318565.86 | данные отсутствуют | данные отсутствуют |
| 258 | 784555.06 | 1318533.66 | данные отсутствуют | данные отсутствуют |
| 259 | 784554.85 | 1318534.93 | данные отсутствуют | данные отсутствуют |
| 260 | 784550.02 | 1318549.3 | данные отсутствуют | данные отсутствуют |
| 261 | 784542.37 | 1318565.41 | данные отсутствуют | данные отсутствуют |

| | | |
|-------------------------------|---------|-------------------|
| Государственный регистратор | | ФГИС ЕГРН |
| полное наименование должности | подпись | инициалы, фамилия |

М.П.

| Земельный участок | | | | |
|---|---------------------------------------|-------------------------|-----------------------------------|--|
| (вид объекта недвижимости) | | | | |
| Лист № ___ Раздела 4.2 | Всего листов раздела 4.2 : ___ | Всего разделов: ___ | Всего листов выписки: ___ | |
| 30.09.2021 № 99/2021/420882015 | | | | |
| Кадастровый номер: | | 02:17:000000:245 | | |
| Сведения о характерных точках границы части (частей) земельного участка | | | | |
| Учетный номер части: 7 | | | | |
| Система координат: МСК-05 | | | | |
| Зона № | | | | |
| Номер точки | Координаты, м | | Описание закрепления на местности | Средняя квадратическая погрешность определения координат характерных точек границы части земельного участка, м |
| | X | Y | | |
| 1 | 2 | 3 | 4 | 5 |
| 1 | 785395.36 | 1317912.1 | данные отсутствуют | данные отсутствуют |
| 2 | 785398.84 | 1317914.05 | данные отсутствуют | данные отсутствуют |
| 3 | 785312.04 | 1318052.02 | данные отсутствуют | данные отсутствуют |
| 4 | 785310.35 | 1318052.95 | данные отсутствуют | данные отсутствуют |
| 5 | 785277.97 | 1318043.65 | данные отсутствуют | данные отсутствуют |
| 6 | 785281.15 | 1318040.48 | данные отсутствуют | данные отсутствуют |
| 7 | 785309.46 | 1318048.61 | данные отсутствуют | данные отсутствуют |
| 8 | 784798.9 | 1318630.19 | данные отсутствуют | данные отсутствуют |
| 9 | 784668.41 | 1318792.41 | данные отсутствуют | данные отсутствуют |
| 10 | 784552.3 | 1318936.5 | данные отсутствуют | данные отсутствуют |
| 11 | 784530.11 | 1318964.05 | данные отсутствуют | данные отсутствуют |
| 12 | 784461.03 | 1319051.44 | данные отсутствуют | данные отсутствуют |
| 13 | 784327.96 | 1319215.45 | данные отсутствуют | данные отсутствуют |
| 14 | 784143.17 | 1319434.04 | данные отсутствуют | данные отсутствуют |
| 15 | 784006.69 | 1319589.27 | данные отсутствуют | данные отсутствуют |
| 16 | 784005.4 | 1319589.94 | данные отсутствуют | данные отсутствуют |

| | | |
|-------------------------------|---------|-------------------|
| Государственный регистратор | | ФГИС ЕГРН |
| полное наименование должности | подпись | инициалы, фамилия |

М.П.

| | | | |
|---------------------------------------|--|-------------------------|----------------------------|
| Земельный участок | | | |
| (вид объекта недвижимости) | | | |
| Лист № ____ Раздела 4.2 | Всего листов раздела 4.2 : ____ | Всего разделов: ____ | Всего листов выписки: ____ |
| 30.09.2021 № 99/2021/420882015 | | | |
| Кадастровый номер: | | 02:17:000000:245 | |

| Номер точки | Координаты, м | | Описание закрепления на местности | Средняя квадратическая погрешность определения координат характерных точек границы части земельного участка, м |
|-------------|---------------|------------|-----------------------------------|--|
| | X | Y | | |
| 1 | 2 | 3 | 4 | 5 |
| 17 | 783854.23 | 1319606.28 | данные отсутствуют | данные отсутствуют |
| 18 | 783698.38 | 1319581.4 | данные отсутствуют | данные отсутствуют |
| 19 | 783605.71 | 1319557.38 | данные отсутствуют | данные отсутствуют |
| 20 | 783526.8 | 1319573.23 | данные отсутствуют | данные отсутствуют |
| 21 | 783521.74 | 1319570.24 | данные отсутствуют | данные отсутствуют |
| 22 | 783605.38 | 1319553.37 | данные отсутствуют | данные отсутствуют |
| 23 | 783699.11 | 1319577.46 | данные отсутствуют | данные отсутствуют |
| 24 | 783854.07 | 1319602.27 | данные отсутствуют | данные отсутствуют |
| 25 | 784004.2 | 1319586.04 | данные отсутствуют | данные отсутствуют |
| 26 | 784140.12 | 1319431.44 | данные отсутствуют | данные отсутствуют |
| 27 | 784324.87 | 1319212.91 | данные отсутствуют | данные отсутствуют |
| 28 | 784457.9 | 1319048.95 | данные отсутствуют | данные отсутствуют |
| 29 | 784526.98 | 1318961.56 | данные отсутствуют | данные отсутствуют |
| 30 | 784549.18 | 1318933.99 | данные отсутствуют | данные отсутствуют |
| 31 | 784665.29 | 1318789.91 | данные отсутствуют | данные отсутствуют |
| 32 | 784795.76 | 1318627.72 | данные отсутствуют | данные отсутствуют |
| 33 | 785166.63 | 1318154.27 | данные отсутствуют | данные отсутствуют |

| | | |
|-------------------------------|---------|-------------------|
| Государственный регистратор | | ФГИС ЕГРН |
| полное наименование должности | подпись | инициалы, фамилия |

М.П.

| | | | |
|---------------------------------------|--|-------------------------|----------------------------|
| Земельный участок | | | |
| (вид объекта недвижимости) | | | |
| Лист № ____ Раздела 4.2 | Всего листов раздела 4.2 : ____ | Всего разделов: ____ | Всего листов выписки: ____ |
| 30.09.2021 № 99/2021/420882015 | | | |
| Кадастровый номер: | | 02:17:000000:245 | |

| Номер точки | Координаты, м | | Описание закрепления на местности | Средняя квадратическая погрешность определения координат характерных точек границы части земельного участка, м |
|-------------|---------------|------------|-----------------------------------|--|
| | X | Y | | |
| 1 | 2 | 3 | 4 | 5 |
| 34 | 785175.09 | 1318144.53 | данные отсутствуют | данные отсутствуют |
| 34 | 785175.09 | 1318144.53 | данные отсутствуют | данные отсутствуют |
| 35 | 785206.34 | 1318109.19 | данные отсутствуют | данные отсутствуют |
| 35 | 785206.34 | 1318109.19 | данные отсутствуют | данные отсутствуют |
| 36 | 785208.43 | 1318107.38 | данные отсутствуют | данные отсутствуют |
| 37 | 785545.45 | 1317883.99 | данные отсутствуют | данные отсутствуют |
| 37 | 785545.45 | 1317883.99 | данные отсутствуют | данные отсутствуют |
| 38 | 785521.21 | 1317912.99 | данные отсутствуют | данные отсутствуют |
| 39 | 785510.08 | 1317908.15 | данные отсутствуют | данные отсутствуют |
| 40 | 785524.46 | 1317891.18 | данные отсутствуют | данные отсутствуют |
| 41 | 784948.89 | 1318187.37 | данные отсутствуют | данные отсутствуют |
| 42 | 784950.04 | 1318189.54 | данные отсутствуют | данные отсутствуют |
| 42 | 784950.04 | 1318189.54 | данные отсутствуют | данные отсутствуют |
| 43 | 784962.68 | 1318208.14 | данные отсутствуют | данные отсутствуют |
| 43 | 784962.68 | 1318208.14 | данные отсутствуют | данные отсутствуют |
| 44 | 784944.83 | 1318250.54 | данные отсутствуют | данные отсутствуют |
| 44 | 784944.83 | 1318250.54 | данные отсутствуют | данные отсутствуют |

| | | |
|-------------------------------|---------|-------------------|
| Государственный регистратор | | ФГИС ЕГРН |
| полное наименование должности | подпись | инициалы, фамилия |

М.П.

| | | | |
|---------------------------------------|--|-------------------------|----------------------------|
| Земельный участок | | | |
| (вид объекта недвижимости) | | | |
| Лист № ____ Раздела 4.2 | Всего листов раздела 4.2 : ____ | Всего разделов: ____ | Всего листов выписки: ____ |
| 30.09.2021 № 99/2021/420882015 | | | |
| Кадастровый номер: | | 02:17:000000:245 | |

| Номер точки | Координаты, м | | Описание закрепления на местности | Средняя квадратическая погрешность определения координат характерных точек границы части земельного участка, м |
|-------------------------------|---------------|------------|-----------------------------------|--|
| | X | Y | | |
| 1 | 2 | 3 | 4 | 5 |
| 45 | 784918.07 | 1318304.8 | данные отсутствуют | данные отсутствуют |
| 46 | 784469.46 | 1318862.55 | данные отсутствуют | данные отсутствуют |
| 47 | 784315.86 | 1318948.46 | данные отсутствуют | данные отсутствуют |
| 48 | 784353.01 | 1318915.68 | данные отсутствуют | данные отсутствуют |
| 48 | 784353.01 | 1318915.68 | данные отсутствуют | данные отсутствуют |
| 48 | 784353.01 | 1318915.68 | данные отсутствуют | данные отсутствуют |
| 49 | 784445.77 | 1318832.29 | данные отсутствуют | данные отсутствуют |
| 49 | 784445.77 | 1318832.29 | данные отсутствуют | данные отсутствуют |
| 50 | 784445.24 | 1318812.89 | данные отсутствуют | данные отсутствуют |
| 51 | 784895.94 | 1318252.53 | данные отсутствуют | данные отсутствуют |
| 52 | 785011.65 | 1317941.09 | данные отсутствуют | данные отсутствуют |
| 53 | 784828.86 | 1318037.05 | данные отсутствуют | данные отсутствуют |
| 54 | 784830.18 | 1318030.29 | данные отсутствуют | данные отсутствуют |
| 55 | 785011.13 | 1317934.99 | данные отсутствуют | данные отсутствуют |
| 55 | 785011.13 | 1317934.99 | данные отсутствуют | данные отсутствуют |
| 56 | 785227.23 | 1318264.58 | данные отсутствуют | данные отсутствуют |
| 57 | 785030.61 | 1318498.41 | данные отсутствуют | данные отсутствуют |
| Государственный регистратор | | | | ФГИС ЕГРН |
| полное наименование должности | | | подпись | инициалы, фамилия |

М.П.

Раздел 4.2

Выписка из Единого государственного реестра недвижимости об объекте недвижимости
Сведения о частях земельного участка

| | | | |
|---------------------------------------|--|-------------------------|----------------------------|
| Земельный участок | | | |
| (вид объекта недвижимости) | | | |
| Лист № ____ Раздела 4.2 | Всего листов раздела 4.2 : ____ | Всего разделов: ____ | Всего листов выписки: ____ |
| 30.09.2021 № 99/2021/420882015 | | | |
| Кадастровый номер: | | 02:17:000000:245 | |

| Номер точки | Координаты, м | | Описание закрепления на местности | Средняя квадратическая погрешность определения координат характерных точек границы части земельного участка, м |
|-------------------------------|---------------|------------|-----------------------------------|--|
| | X | Y | | |
| 1 | 2 | 3 | 4 | 5 |
| 58 | 784613.27 | 1318993.38 | данные отсутствуют | данные отсутствуют |
| 59 | 784292.58 | 1319372.7 | данные отсутствуют | данные отсутствуют |
| 60 | 784115.1 | 1319582.57 | данные отсутствуют | данные отсутствуют |
| 61 | 783946.72 | 1319780.93 | данные отсутствуют | данные отсутствуют |
| 62 | 783890.78 | 1319841.38 | данные отсутствуют | данные отсутствуют |
| 63 | 783847.26 | 1319898.29 | данные отсутствуют | данные отсутствуют |
| 64 | 783803.77 | 1319946.9 | данные отсутствуют | данные отсутствуют |
| 65 | 783756.92 | 1319996.02 | данные отсутствуют | данные отсутствуют |
| 66 | 783678.42 | 1320075.59 | данные отсутствуют | данные отсутствуют |
| 67 | 783563.24 | 1320197.37 | данные отсутствуют | данные отсутствуют |
| 68 | 783540.92 | 1320192.17 | данные отсутствуют | данные отсутствуют |
| 69 | 783516.25 | 1320178.31 | данные отсутствуют | данные отсутствуют |
| 70 | 783526.64 | 1320168.85 | данные отсутствуют | данные отсутствуют |
| 71 | 783550.92 | 1320144.86 | данные отсутствуют | данные отсутствуют |
| 72 | 783555.17 | 1320137.79 | данные отсутствуют | данные отсутствуют |
| 73 | 783568.75 | 1320126.34 | данные отсутствуют | данные отсутствуют |
| 74 | 783571.67 | 1320124.92 | данные отсутствуют | данные отсутствуют |
| Государственный регистратор | | | | ФГИС ЕГРН |
| полное наименование должности | | | подпись | инициалы, фамилия |

М.П.

| | | | |
|---------------------------------------|--|-------------------------|----------------------------|
| Земельный участок | | | |
| (вид объекта недвижимости) | | | |
| Лист № ____ Раздела 4.2 | Всего листов раздела 4.2 : ____ | Всего разделов: ____ | Всего листов выписки: ____ |
| 30.09.2021 № 99/2021/420882015 | | | |
| Кадастровый номер: | | 02:17:000000:245 | |

| Номер точки | Координаты, м | | Описание закрепления на местности | Средняя квадратическая погрешность определения координат характерных точек границы части земельного участка, м |
|-------------|---------------|------------|-----------------------------------|--|
| | X | Y | | |
| 1 | 2 | 3 | 4 | 5 |
| 75 | 783632.97 | 1320066.51 | данные отсутствуют | данные отсутствуют |
| 76 | 783672.46 | 1320026.79 | данные отсутствуют | данные отсутствуют |
| 77 | 783724.65 | 1319971.87 | данные отсутствуют | данные отсутствуют |
| 78 | 783738.32 | 1319955.08 | данные отсутствуют | данные отсутствуют |
| 79 | 783892.25 | 1319772.55 | данные отсутствуют | данные отсутствуют |
| 80 | 783960.97 | 1319691.17 | данные отсутствуют | данные отсутствуют |
| 81 | 783999.03 | 1319646.23 | данные отсутствуют | данные отсутствуют |
| 82 | 784128.7 | 1319492.36 | данные отсутствуют | данные отсутствуют |
| 83 | 784289.5 | 1319301.62 | данные отсутствуют | данные отсутствуют |
| 84 | 784321.84 | 1319263.39 | данные отсутствуют | данные отсутствуют |
| 85 | 784381.54 | 1319192.28 | данные отсутствуют | данные отсутствуют |
| 86 | 784482.72 | 1319072.75 | данные отсутствуют | данные отсутствуют |
| 87 | 784584.65 | 1318951.89 | данные отсутствуют | данные отсутствуют |
| 88 | 784690.94 | 1318825.33 | данные отсутствуют | данные отсутствуют |
| 89 | 784756.81 | 1318746.76 | данные отсутствуют | данные отсутствуют |
| 90 | 784832.77 | 1318657.16 | данные отсутствуют | данные отсутствуют |
| 91 | 784928.34 | 1318543.97 | данные отсутствуют | данные отсутствуют |

| | | |
|-------------------------------|---------|-------------------|
| Государственный регистратор | | ФГИС ЕГРН |
| полное наименование должности | подпись | инициалы, фамилия |

М.П.

| | | | |
|---------------------------------------|--|-------------------------|----------------------------|
| Земельный участок | | | |
| (вид объекта недвижимости) | | | |
| Лист № ____ Раздела 4.2 | Всего листов раздела 4.2 : ____ | Всего разделов: ____ | Всего листов выписки: ____ |
| 30.09.2021 № 99/2021/420882015 | | | |
| Кадастровый номер: | | 02:17:000000:245 | |

| Номер точки | Координаты, м | | Описание закрепления на местности | Средняя квадратическая погрешность определения координат характерных точек границы части земельного участка, м |
|-------------|---------------|------------|-----------------------------------|--|
| | X | Y | | |
| 1 | 2 | 3 | 4 | 5 |
| 92 | 784984.26 | 1318477.48 | данные отсутствуют | данные отсутствуют |
| 93 | 785066.89 | 1318379.6 | данные отсутствуют | данные отсутствуют |
| 94 | 785100.48 | 1318339.19 | данные отсутствуют | данные отсутствуют |
| 95 | 785197.87 | 1318223.69 | данные отсутствуют | данные отсутствуют |
| 96 | 785274.44 | 1318132.79 | данные отсутствуют | данные отсутствуют |
| 97 | 785336.08 | 1318059.38 | данные отсутствуют | данные отсутствуют |
| 98 | 785386.68 | 1317999.88 | данные отсутствуют | данные отсутствуют |
| 99 | 785413.94 | 1317966.78 | данные отсутствуют | данные отсутствуют |
| 100 | 785451.7 | 1317923.17 | данные отсутствуют | данные отсутствуют |
| 101 | 785472.34 | 1317899.15 | данные отсутствуют | данные отсутствуют |
| 102 | 785490.2 | 1317902.93 | данные отсутствуют | данные отсутствуют |
| 103 | 784181.5 | 1319618.61 | данные отсутствуют | данные отсутствуют |
| 104 | 784175.44 | 1319625.58 | данные отсутствуют | данные отсутствуют |
| 105 | 784070.5 | 1319750.42 | данные отсутствуют | данные отсутствуют |
| 106 | 784038.58 | 1319788.69 | данные отсутствуют | данные отсутствуют |
| 107 | 783954.29 | 1319889.33 | данные отсутствуют | данные отсутствуют |
| 108 | 783895.25 | 1319960.65 | данные отсутствуют | данные отсутствуют |

| | | |
|-------------------------------|---------|-------------------|
| Государственный регистратор | | ФГИС ЕГРН |
| полное наименование должности | подпись | инициалы, фамилия |

М.П.

| | | | |
|---------------------------------------|--|-------------------------|----------------------------|
| Земельный участок | | | |
| (вид объекта недвижимости) | | | |
| Лист № ____ Раздела 4.2 | Всего листов раздела 4.2 : ____ | Всего разделов: ____ | Всего листов выписки: ____ |
| 30.09.2021 № 99/2021/420882015 | | | |
| Кадастровый номер: | | 02:17:000000:245 | |

| Номер точки | Координаты, м | | Описание закрепления на местности | Средняя квадратическая погрешность определения координат характерных точек границы части земельного участка, м |
|-------------------------------|---------------|------------|-----------------------------------|--|
| | X | Y | | |
| 1 | 2 | 3 | 4 | 5 |
| 109 | 783829.5 | 1320037.34 | данные отсутствуют | данные отсутствуют |
| 110 | 783784.36 | 1320081.34 | данные отсутствуют | данные отсутствуют |
| 111 | 783737.68 | 1320128.15 | данные отсутствуют | данные отсутствуют |
| 112 | 783732.41 | 1320133.46 | данные отсутствуют | данные отсутствуют |
| 113 | 783709.87 | 1320155 | данные отсутствуют | данные отсутствуют |
| 114 | 783710.39 | 1320154.29 | данные отсутствуют | данные отсутствуют |
| 115 | 783794.05 | 1320056.83 | данные отсутствуют | данные отсутствуют |
| 116 | 783914.87 | 1319915 | данные отсутствуют | данные отсутствуют |
| 117 | 784170.46 | 1319608.6 | данные отсутствуют | данные отсутствуют |
| 118 | 784957.16 | 1318200.02 | данные отсутствуют | данные отсутствуют |
| 119 | 784959.5 | 1318203.47 | данные отсутствуют | данные отсутствуют |
| 120 | 784700.34 | 1318514.58 | данные отсутствуют | данные отсутствуют |
| 121 | 784446.92 | 1318839.02 | данные отсутствуют | данные отсутствуют |
| 122 | 784291.78 | 1318984.92 | данные отсутствуют | данные отсутствуют |
| 123 | 784253.99 | 1319003.09 | данные отсутствуют | данные отсутствуют |
| 124 | 784265.03 | 1318993.34 | данные отсутствуют | данные отсутствуют |
| 125 | 784289.49 | 1318981.58 | данные отсутствуют | данные отсутствуют |
| Государственный регистратор | | | | ФГИС ЕГРН |
| полное наименование должности | | | подпись | инициалы, фамилия |

М.П.

Раздел 4.2

Выписка из Единого государственного реестра недвижимости об объекте недвижимости
Сведения о частях земельного участка

| | | | |
|---------------------------------------|--|-------------------------|----------------------------|
| Земельный участок | | | |
| (вид объекта недвижимости) | | | |
| Лист № ____ Раздела 4.2 | Всего листов раздела 4.2 : ____ | Всего разделов: ____ | Всего листов выписки: ____ |
| 30.09.2021 № 99/2021/420882015 | | | |
| Кадастровый номер: | | 02:17:000000:245 | |

| Номер точки | Координаты, м | | Описание закрепления на местности | Средняя квадратическая погрешность определения координат характерных точек границы части земельного участка, м |
|-------------------------------|---------------|------------|-----------------------------------|--|
| | X | Y | | |
| 1 | 2 | 3 | 4 | 5 |
| 126 | 784443.96 | 1318836.31 | данные отсутствуют | данные отсутствуют |
| 127 | 784697.23 | 1318512.07 | данные отсутствуют | данные отсутствуют |
| 128 | 783541.72 | 1319582.02 | данные отсутствуют | данные отсутствуют |
| 129 | 783456.91 | 1319532.04 | данные отсутствуют | данные отсутствуют |
| 130 | 783568.27 | 1319415.33 | данные отсутствуют | данные отсутствуют |
| 131 | 783741.73 | 1319394.98 | данные отсутствуют | данные отсутствуют |
| 132 | 783867.01 | 1319344.66 | данные отсутствуют | данные отсутствуют |
| 133 | 784443.62 | 1318754.66 | данные отсутствуют | данные отсутствуют |
| 133 | 784443.62 | 1318754.66 | данные отсутствуют | данные отсутствуют |
| 134 | 784527.3 | 1318658.11 | данные отсутствуют | данные отсутствуют |
| 134 | 784527.3 | 1318658.11 | данные отсутствуют | данные отсутствуют |
| 135 | 784545.35 | 1318545.33 | данные отсутствуют | данные отсутствуют |
| 135 | 784545.35 | 1318545.33 | данные отсутствуют | данные отсутствуют |
| 135 | 784545.35 | 1318545.33 | данные отсутствуют | данные отсутствуют |
| 136 | 784612.94 | 1318464.08 | данные отсутствуют | данные отсутствуют |
| 136 | 784612.94 | 1318464.08 | данные отсутствуют | данные отсутствуют |
| 137 | 784633.69 | 1318476.8 | данные отсутствуют | данные отсутствуют |
| Государственный регистратор | | | | ФГИС ЕГРН |
| полное наименование должности | | | подпись | инициалы, фамилия |

М.П.

| | | | |
|---------------------------------------|--|-------------------------|----------------------------|
| Земельный участок | | | |
| (вид объекта недвижимости) | | | |
| Лист № ____ Раздела 4.2 | Всего листов раздела 4.2 : ____ | Всего разделов: ____ | Всего листов выписки: ____ |
| 30.09.2021 № 99/2021/420882015 | | | |
| Кадастровый номер: | | 02:17:000000:245 | |

| Номер точки | Координаты, м | | Описание закрепления на местности | Средняя квадратическая погрешность определения координат характерных точек границы части земельного участка, м |
|-------------|---------------|------------|-----------------------------------|--|
| | X | Y | | |
| 1 | 2 | 3 | 4 | 5 |
| 137 | 784633.69 | 1318476.8 | данные отсутствуют | данные отсутствуют |
| 138 | 784677.59 | 1318424.87 | данные отсутствуют | данные отсутствуют |
| 138 | 784677.59 | 1318424.87 | данные отсутствуют | данные отсутствуют |
| 138 | 784677.59 | 1318424.87 | данные отсутствуют | данные отсутствуют |
| 139 | 784702.89 | 1318279.37 | данные отсутствуют | данные отсутствуют |
| 139 | 784702.89 | 1318279.37 | данные отсутствуют | данные отсутствуют |
| 140 | 784724.42 | 1318186.57 | данные отсутствуют | данные отсутствуют |
| 141 | 784759.21 | 1318143.32 | данные отсутствуют | данные отсутствуют |
| 142 | 784776.63 | 1318138.43 | данные отсутствуют | данные отсутствуют |
| 142 | 784776.63 | 1318138.43 | данные отсутствуют | данные отсутствуют |
| 143 | 784814.65 | 1318110.59 | данные отсутствуют | данные отсутствуют |
| 143 | 784814.65 | 1318110.59 | данные отсутствуют | данные отсутствуют |
| 144 | 784823.66 | 1318063.98 | данные отсутствуют | данные отсутствуют |
| 145 | 784866.63 | 1318011.09 | данные отсутствуют | данные отсутствуют |
| 146 | 785015.88 | 1317990.89 | данные отсутствуют | данные отсутствуют |
| 147 | 785021.83 | 1318015.07 | данные отсутствуют | данные отсутствуют |
| 148 | 785018.85 | 1318040 | данные отсутствуют | данные отсутствуют |

| | | |
|-------------------------------|---------|-------------------|
| Государственный регистратор | | ФГИС ЕГРН |
| полное наименование должности | подпись | инициалы, фамилия |

М.П.

| | | | |
|---------------------------------------|--|-------------------------|----------------------------|
| Земельный участок | | | |
| (вид объекта недвижимости) | | | |
| Лист № ____ Раздела 4.2 | Всего листов раздела 4.2 : ____ | Всего разделов: ____ | Всего листов выписки: ____ |
| 30.09.2021 № 99/2021/420882015 | | | |
| Кадастровый номер: | | 02:17:000000:245 | |

| Номер точки | Координаты, м | | Описание закрепления на местности | Средняя квадратическая погрешность определения координат характерных точек границы части земельного участка, м |
|-------------|---------------|------------|-----------------------------------|--|
| | X | Y | | |
| 1 | 2 | 3 | 4 | 5 |
| 149 | 785008.81 | 1318066.78 | данные отсутствуют | данные отсутствуют |
| 150 | 784990.96 | 1318074.96 | данные отсутствуют | данные отсутствуют |
| 151 | 784949.29 | 1318113.28 | данные отсутствуют | данные отсутствуют |
| 152 | 784932.92 | 1318130.39 | данные отсутствуют | данные отсутствуют |
| 153 | 784930.32 | 1318147.87 | данные отсутствуют | данные отсутствуют |
| 154 | 784937.76 | 1318166.47 | данные отсутствуют | данные отсутствуют |
| 155 | 784918.04 | 1318304.86 | данные отсутствуют | данные отсутствуют |
| 156 | 784887.91 | 1318355.82 | данные отсутствуют | данные отсутствуют |
| 157 | 784886.05 | 1318391.53 | данные отсутствуют | данные отсутствуют |
| 158 | 784854.06 | 1318490.85 | данные отсутствуют | данные отсутствуют |
| 159 | 784853.8 | 1318522.75 | данные отсутствуют | данные отсутствуют |
| 160 | 784866.34 | 1318515.03 | данные отсутствуют | данные отсутствуют |
| 161 | 784884.19 | 1318492.71 | данные отсутствуют | данные отсутствуют |
| 162 | 784914.32 | 1318449.19 | данные отсутствуют | данные отсутствуют |
| 163 | 784962.68 | 1318374.79 | данные отсутствуют | данные отсутствуют |
| 164 | 785033.73 | 1318302.25 | данные отсутствуют | данные отсутствуют |
| 165 | 785111.11 | 1318218.18 | данные отсутствуют | данные отсутствуют |

| | | |
|-------------------------------|---------|-------------------|
| Государственный регистратор | | ФГИС ЕГРН |
| полное наименование должности | подпись | инициалы, фамилия |

М.П.

| | | | |
|---------------------------------------|--|-------------------------|----------------------------|
| Земельный участок | | | |
| (вид объекта недвижимости) | | | |
| Лист № ____ Раздела 4.2 | Всего листов раздела 4.2 : ____ | Всего разделов: ____ | Всего листов выписки: ____ |
| 30.09.2021 № 99/2021/420882015 | | | |
| Кадастровый номер: | | 02:17:000000:245 | |

| Номер точки | Координаты, м | | Описание закрепления на местности | Средняя квадратическая погрешность определения координат характерных точек границы части земельного участка, м |
|-------------------------------|---------------|------------|-----------------------------------|--|
| | X | Y | | |
| 1 | 2 | 3 | 4 | 5 |
| 166 | 785249.86 | 1318071.62 | данные отсутствуют | данные отсутствуют |
| 167 | 785340.97 | 1317980.93 | данные отсутствуют | данные отсутствуют |
| 168 | 785389.71 | 1317908.93 | данные отсутствуют | данные отсутствуют |
| 169 | 785420.46 | 1317926.18 | данные отсутствуют | данные отсутствуют |
| 170 | 785454.2 | 1317914.93 | данные отсутствуют | данные отсутствуют |
| 171 | 785465.45 | 1317897.69 | данные отсутствуют | данные отсутствуют |
| 172 | 785471.15 | 1317898.9 | данные отсутствуют | данные отсутствуют |
| 173 | 785400.34 | 1317988.52 | данные отсутствуют | данные отсутствуют |
| 174 | 785070.92 | 1318393.98 | данные отсутствуют | данные отсутствуют |
| 175 | 784584.53 | 1318998.7 | данные отсутствуют | данные отсутствуют |
| 176 | 784444.65 | 1318791.91 | данные отсутствуют | данные отсутствуют |
| 177 | 784732.73 | 1318150.75 | данные отсутствуют | данные отсутствуют |
| 178 | 784830.17 | 1318030.29 | данные отсутствуют | данные отсутствуют |
| 179 | 784852.97 | 1318018.28 | данные отсутствуют | данные отсутствуют |
| 180 | 784852.55 | 1318021 | данные отсутствуют | данные отсутствуют |
| 181 | 784847.04 | 1318036.57 | данные отсутствуют | данные отсутствуют |
| 182 | 784839.51 | 1318050.31 | данные отсутствуют | данные отсутствуют |
| Государственный регистратор | | | | ФГИС ЕГРН |
| полное наименование должности | | | подпись | инициалы, фамилия |

М.П.

Раздел 4.2

Выписка из Единого государственного реестра недвижимости об объекте недвижимости
Сведения о частях земельного участка

| | | | |
|---------------------------------------|--|-------------------------|----------------------------|
| Земельный участок | | | |
| (вид объекта недвижимости) | | | |
| Лист № ____ Раздела 4.2 | Всего листов раздела 4.2 : ____ | Всего разделов: ____ | Всего листов выписки: ____ |
| 30.09.2021 № 99/2021/420882015 | | | |
| Кадастровый номер: | | 02:17:000000:245 | |

| Номер точки | Координаты, м | | Описание закрепления на местности | Средняя квадратическая погрешность определения координат характерных точек границы части земельного участка, м |
|-------------------------------|---------------|------------|-----------------------------------|--|
| | X | Y | | |
| 1 | 2 | 3 | 4 | 5 |
| 183 | 784829.14 | 1318065.52 | данные отсутствуют | данные отсутствуют |
| 184 | 784825.84 | 1318085.36 | данные отсутствуют | данные отсутствуют |
| 185 | 784822.01 | 1318101.43 | данные отсутствуют | данные отсутствуют |
| 186 | 784815.58 | 1318116.64 | данные отсутствуют | данные отсутствуют |
| 187 | 784806.74 | 1318130.59 | данные отсутствуют | данные отсутствуют |
| 188 | 784794.59 | 1318144.22 | данные отсутствуют | данные отсутствуют |
| 189 | 784779.52 | 1318158.92 | данные отсутствуют | данные отсутствуют |
| 190 | 784775.12 | 1318178.1 | данные отсутствуют | данные отсутствуют |
| 191 | 784769.04 | 1318193.46 | данные отсутствуют | данные отсутствуют |
| 192 | 784761.21 | 1318207.56 | данные отсутствуют | данные отсутствуют |
| 193 | 784751.89 | 1318221.19 | данные отсутствуют | данные отсутствуют |
| 194 | 784740.45 | 1318233.1 | данные отсутствуют | данные отсутствуют |
| 195 | 784728.63 | 1318243.51 | данные отсутствуют | данные отсутствуют |
| 196 | 784721.62 | 1318268.26 | данные отсутствуют | данные отсутствуют |
| 197 | 784733.34 | 1318279.89 | данные отсутствуют | данные отсутствуют |
| 198 | 784742.99 | 1318293.29 | данные отсутствуют | данные отсутствуют |
| 199 | 784752.36 | 1318312.65 | данные отсутствуют | данные отсутствуют |
| Государственный регистратор | | | | ФГИС ЕГРН |
| полное наименование должности | | | подпись | инициалы, фамилия |

М.П.

| | | | |
|---------------------------------------|--|-------------------------|----------------------------|
| Земельный участок | | | |
| (вид объекта недвижимости) | | | |
| Лист № ____ Раздела 4.2 | Всего листов раздела 4.2 : ____ | Всего разделов: ____ | Всего листов выписки: ____ |
| 30.09.2021 № 99/2021/420882015 | | | |
| Кадастровый номер: | | 02:17:000000:245 | |

| Номер точки | Координаты, м | | Описание закрепления на местности | Средняя квадратическая погрешность определения координат характерных точек границы части земельного участка, м |
|-------------|---------------|------------|-----------------------------------|--|
| | X | Y | | |
| 1 | 2 | 3 | 4 | 5 |
| 200 | 784757.68 | 1318328.29 | данные отсутствуют | данные отсутствуют |
| 201 | 784760.33 | 1318344.25 | данные отсутствуют | данные отсутствуют |
| 202 | 784761.66 | 1318360.13 | данные отсутствуют | данные отсутствуют |
| 203 | 784761.68 | 1318376.65 | данные отсутствуют | данные отсутствуют |
| 204 | 784758.97 | 1318392.94 | данные отсутствуют | данные отсутствуют |
| 205 | 784750.15 | 1318418.92 | данные отсутствуют | данные отсутствуют |
| 206 | 784743.31 | 1318433.95 | данные отсутствуют | данные отсутствуют |
| 207 | 784734.08 | 1318447.65 | данные отсутствуют | данные отсутствуют |
| 208 | 784722.73 | 1318459.65 | данные отсутствуют | данные отсутствуют |
| 209 | 784709.75 | 1318470.66 | данные отсутствуют | данные отсутствуют |
| 210 | 784696.29 | 1318480.24 | данные отсутствуют | данные отсутствуют |
| 211 | 784681.44 | 1318487.47 | данные отсутствуют | данные отсутствуют |
| 212 | 784665.61 | 1318492.16 | данные отсутствуют | данные отсутствуют |
| 213 | 784648.83 | 1318494.76 | данные отсутствуют | данные отсутствуют |
| 214 | 784632.34 | 1318495.74 | данные отсутствуют | данные отсутствуют |
| 215 | 784618.12 | 1318503.82 | данные отсутствуют | данные отсутствуют |
| 216 | 784610.77 | 1318520.35 | данные отсутствуют | данные отсутствуют |

| | | |
|-------------------------------|---------|-------------------|
| Государственный регистратор | | ФГИС ЕГРН |
| полное наименование должности | подпись | инициалы, фамилия |

М.П.

| | | | |
|---------------------------------------|--|-------------------------|----------------------------|
| Земельный участок | | | |
| (вид объекта недвижимости) | | | |
| Лист № ____ Раздела 4.2 | Всего листов раздела 4.2 : ____ | Всего разделов: ____ | Всего листов выписки: ____ |
| 30.09.2021 № 99/2021/420882015 | | | |
| Кадастровый номер: | | 02:17:000000:245 | |

| Номер точки | Координаты, м | | Описание закрепления на местности | Средняя квадратическая погрешность определения координат характерных точек границы части земельного участка, м |
|-------------|---------------|------------|-----------------------------------|--|
| | X | Y | | |
| 1 | 2 | 3 | 4 | 5 |
| 217 | 784604.82 | 1318541.07 | данные отсутствуют | данные отсутствуют |
| 218 | 784597.37 | 1318565.36 | данные отсутствуют | данные отсутствуют |
| 219 | 784586.87 | 1318588.2 | данные отсутствуют | данные отсутствуют |
| 220 | 784579.59 | 1318609.1 | данные отсутствуют | данные отсутствуют |
| 221 | 784572.15 | 1318629.07 | данные отсутствуют | данные отсутствуют |
| 222 | 784564.73 | 1318643.83 | данные отсутствуют | данные отсутствуют |
| 223 | 784554.99 | 1318657.17 | данные отсутствуют | данные отсутствуют |
| 224 | 784543.18 | 1318668.72 | данные отсутствуют | данные отсутствуют |
| 225 | 784527.39 | 1318683.13 | данные отсутствуют | данные отсутствуют |
| 226 | 784523.82 | 1318699.25 | данные отсутствуют | данные отсутствуют |
| 227 | 784517.62 | 1318714.64 | данные отсутствуют | данные отсутствуют |
| 228 | 784509.3 | 1318728.91 | данные отсутствуют | данные отсутствуют |
| 229 | 784498.75 | 1318741.62 | данные отсутствуют | данные отсутствуют |
| 230 | 784486.25 | 1318752.41 | данные отсутствуют | данные отсутствуют |
| 231 | 784473.39 | 1318760.4 | данные отсутствуют | данные отсутствуют |
| 232 | 784457.24 | 1318776.69 | данные отсутствуют | данные отсутствуют |
| 233 | 784445.7 | 1318790.83 | данные отсутствуют | данные отсутствуют |

| | | |
|-------------------------------|---------|-------------------|
| Государственный регистратор | | ФГИС ЕГРН |
| полное наименование должности | подпись | инициалы, фамилия |

М.П.

| | | | |
|---------------------------------------|--|-------------------------|----------------------------|
| Земельный участок | | | |
| (вид объекта недвижимости) | | | |
| Лист № ____ Раздела 4.2 | Всего листов раздела 4.2 : ____ | Всего разделов: ____ | Всего листов выписки: ____ |
| 30.09.2021 № 99/2021/420882015 | | | |
| Кадастровый номер: | | 02:17:000000:245 | |

| Номер точки | Координаты, м | | Описание закрепления на местности | Средняя квадратическая погрешность определения координат характерных точек границы части земельного участка, м |
|-------------------------------|---------------|------------|-----------------------------------|--|
| | X | Y | | |
| 1 | 2 | 3 | 4 | 5 |
| 234 | 784316.83 | 1318947.61 | данные отсутствуют | данные отсутствуют |
| 235 | 784420.77 | 1318854.76 | данные отсутствуют | данные отсутствуют |
| 236 | 784419.69 | 1318860.32 | данные отсутствуют | данные отсутствуют |
| 237 | 784414.17 | 1318876.89 | данные отсутствуют | данные отсутствуют |
| 238 | 784406.72 | 1318891.64 | данные отсутствуют | данные отсутствуют |
| 239 | 784397.56 | 1318904.29 | данные отсутствуют | данные отсутствуют |
| 240 | 784386.09 | 1318916.18 | данные отсутствуют | данные отсутствуют |
| 241 | 784372.82 | 1318926.01 | данные отсутствуют | данные отсутствуют |
| 242 | 784356.24 | 1318935.04 | данные отсутствуют | данные отсутствуют |
| 243 | 784336.94 | 1318942.77 | данные отсутствуют | данные отсутствуют |
| 244 | 784319.9 | 1318947.27 | данные отсутствуют | данные отсутствуют |
| 245 | 784664.8 | 1318440 | данные отсутствуют | данные отсутствуют |
| 246 | 784696.77 | 1318314.56 | данные отсутствуют | данные отсутствуют |
| 247 | 784702.12 | 1318322.68 | данные отсутствуют | данные отсутствуют |
| 248 | 784706.52 | 1318332.63 | данные отсутствуют | данные отсутствуют |
| 249 | 784710.02 | 1318344.49 | данные отсутствуют | данные отсутствуют |
| 250 | 784711.84 | 1318364.31 | данные отсутствуют | данные отсутствуют |
| Государственный регистратор | | | | ФГИС ЕГРН |
| полное наименование должности | | | подпись | инициалы, фамилия |

М.П.

Раздел 4.2

Выписка из Единого государственного реестра недвижимости об объекте недвижимости
Сведения о частях земельного участка

| | | | |
|---------------------------------------|--|-------------------------|----------------------------|
| Земельный участок | | | |
| (вид объекта недвижимости) | | | |
| Лист № ____ Раздела 4.2 | Всего листов раздела 4.2 : ____ | Всего разделов: ____ | Всего листов выписки: ____ |
| 30.09.2021 № 99/2021/420882015 | | | |
| Кадастровый номер: | | 02:17:000000:245 | |

| Номер точки | Координаты, м | | Описание закрепления на местности | Средняя квадратическая погрешность определения координат характерных точек границы части земельного участка, м |
|-------------|---------------|------------|-----------------------------------|--|
| | X | Y | | |
| 1 | 2 | 3 | 4 | 5 |
| 251 | 784711.34 | 1318376.67 | данные отсутствуют | данные отсутствуют |
| 252 | 784703.09 | 1318402.03 | данные отсутствуют | данные отсутствуют |
| 253 | 784697.5 | 1318413.07 | данные отсутствуют | данные отсутствуют |
| 254 | 784689.38 | 1318422.39 | данные отсутствуют | данные отсутствуют |
| 255 | 784677.49 | 1318432.46 | данные отсутствуют | данные отсутствуют |
| 256 | 784667.12 | 1318439.21 | данные отсутствуют | данные отсутствуют |
| 257 | 784542.06 | 1318565.86 | данные отсутствуют | данные отсутствуют |
| 258 | 784555.06 | 1318533.66 | данные отсутствуют | данные отсутствуют |
| 259 | 784554.85 | 1318534.93 | данные отсутствуют | данные отсутствуют |
| 260 | 784550.02 | 1318549.3 | данные отсутствуют | данные отсутствуют |
| 261 | 784542.37 | 1318565.41 | данные отсутствуют | данные отсутствуют |

| | | | | |
|-------------------------------|--|--|---------|-------------------|
| Государственный регистратор | | | | ФГИС ЕГРН |
| полное наименование должности | | | подпись | инициалы, фамилия |

М.П.

| Земельный участок | | | | |
|---|---------------|--|-----------------------------------|--|
| (вид объекта недвижимости) | | | | |
| Лист № ____ Раздела 4.2 | | Всего листов раздела 4.2 : ____ | | Всего разделов: ____ |
| 30.09.2021 № 99/2021/420882015 | | | | |
| Кадастровый номер: | | | 02:17:000000:245 | |
| Сведения о характерных точках границы части (частей) земельного участка | | | | |
| Учетный номер части: 8 | | | | |
| Система координат: МСК-05 | | | | |
| Зона № | | | | |
| Номер точки | Координаты, м | | Описание закрепления на местности | Средняя квадратическая погрешность определения координат характерных точек границы части земельного участка, м |
| | X | Y | | |
| 1 | 2 | 3 | 4 | 5 |
| 1 | 785395.36 | 1317912.1 | данные отсутствуют | данные отсутствуют |
| 2 | 785398.84 | 1317914.05 | данные отсутствуют | данные отсутствуют |
| 3 | 785312.04 | 1318052.02 | данные отсутствуют | данные отсутствуют |
| 4 | 785310.35 | 1318052.95 | данные отсутствуют | данные отсутствуют |
| 5 | 785277.97 | 1318043.65 | данные отсутствуют | данные отсутствуют |
| 6 | 785281.15 | 1318040.48 | данные отсутствуют | данные отсутствуют |
| 7 | 785309.46 | 1318048.61 | данные отсутствуют | данные отсутствуют |
| 8 | 784798.9 | 1318630.19 | данные отсутствуют | данные отсутствуют |
| 9 | 784668.41 | 1318792.41 | данные отсутствуют | данные отсутствуют |
| 10 | 784552.3 | 1318936.5 | данные отсутствуют | данные отсутствуют |
| 11 | 784530.11 | 1318964.05 | данные отсутствуют | данные отсутствуют |
| 12 | 784461.03 | 1319051.44 | данные отсутствуют | данные отсутствуют |
| 13 | 784327.96 | 1319215.45 | данные отсутствуют | данные отсутствуют |
| 14 | 784143.17 | 1319434.04 | данные отсутствуют | данные отсутствуют |
| 15 | 784006.69 | 1319589.27 | данные отсутствуют | данные отсутствуют |
| 16 | 784005.4 | 1319589.94 | данные отсутствуют | данные отсутствуют |
| Государственный регистратор | | | ФГИС ЕГРН | |
| полное наименование должности | | | подпись | |
| | | | инициалы, фамилия | |

М.П.

| Земельный участок | | | | |
|--------------------------------|---------------|--|-----------------------------------|--|
| (вид объекта недвижимости) | | | | |
| Лист № ____ Раздела 4.2 | | Всего листов раздела 4.2 : ____ | | Всего разделов: ____ |
| 30.09.2021 № 99/2021/420882015 | | | | |
| Кадастровый номер: | | | 02:17:000000:245 | |
| Номер точки | Координаты, м | | Описание закрепления на местности | Средняя квадратическая погрешность определения координат характерных точек границы части земельного участка, м |
| | X | Y | | |
| 1 | 2 | 3 | 4 | 5 |
| 17 | 783854.23 | 1319606.28 | данные отсутствуют | данные отсутствуют |
| 18 | 783698.38 | 1319581.4 | данные отсутствуют | данные отсутствуют |
| 19 | 783605.71 | 1319557.38 | данные отсутствуют | данные отсутствуют |
| 20 | 783526.8 | 1319573.23 | данные отсутствуют | данные отсутствуют |
| 21 | 783521.74 | 1319570.24 | данные отсутствуют | данные отсутствуют |
| 22 | 783605.38 | 1319553.37 | данные отсутствуют | данные отсутствуют |
| 23 | 783699.11 | 1319577.46 | данные отсутствуют | данные отсутствуют |
| 24 | 783854.07 | 1319602.27 | данные отсутствуют | данные отсутствуют |
| 25 | 784004.2 | 1319586.04 | данные отсутствуют | данные отсутствуют |
| 26 | 784140.12 | 1319431.44 | данные отсутствуют | данные отсутствуют |
| 27 | 784324.87 | 1319212.91 | данные отсутствуют | данные отсутствуют |
| 28 | 784457.9 | 1319048.95 | данные отсутствуют | данные отсутствуют |
| 29 | 784526.98 | 1318961.56 | данные отсутствуют | данные отсутствуют |
| 30 | 784549.18 | 1318933.99 | данные отсутствуют | данные отсутствуют |
| 31 | 784665.29 | 1318789.91 | данные отсутствуют | данные отсутствуют |
| 32 | 784795.76 | 1318627.72 | данные отсутствуют | данные отсутствуют |
| 33 | 785166.63 | 1318154.27 | данные отсутствуют | данные отсутствуют |
| Государственный регистратор | | | ФГИС ЕГРН | |
| полное наименование должности | | | подпись | |
| | | | инициалы, фамилия | |

М.П.

| | | | |
|---------------------------------------|--|-------------------------|----------------------------|
| Земельный участок | | | |
| (вид объекта недвижимости) | | | |
| Лист № ____ Раздела 4.2 | Всего листов раздела 4.2 : ____ | Всего разделов: ____ | Всего листов выписки: ____ |
| 30.09.2021 № 99/2021/420882015 | | | |
| Кадастровый номер: | | 02:17:000000:245 | |

| Номер точки | Координаты, м | | Описание закрепления на местности | Средняя квадратическая погрешность определения координат характерных точек границы части земельного участка, м |
|-------------------------------|---------------|------------|-----------------------------------|--|
| | X | Y | | |
| 1 | 2 | 3 | 4 | 5 |
| 34 | 785175.09 | 1318144.53 | данные отсутствуют | данные отсутствуют |
| 34 | 785175.09 | 1318144.53 | данные отсутствуют | данные отсутствуют |
| 35 | 785206.34 | 1318109.19 | данные отсутствуют | данные отсутствуют |
| 35 | 785206.34 | 1318109.19 | данные отсутствуют | данные отсутствуют |
| 36 | 785208.43 | 1318107.38 | данные отсутствуют | данные отсутствуют |
| 37 | 785545.45 | 1317883.99 | данные отсутствуют | данные отсутствуют |
| 37 | 785545.45 | 1317883.99 | данные отсутствуют | данные отсутствуют |
| 38 | 785521.21 | 1317912.99 | данные отсутствуют | данные отсутствуют |
| 39 | 785510.08 | 1317908.15 | данные отсутствуют | данные отсутствуют |
| 40 | 785524.46 | 1317891.18 | данные отсутствуют | данные отсутствуют |
| 41 | 784948.89 | 1318187.37 | данные отсутствуют | данные отсутствуют |
| 42 | 784950.04 | 1318189.54 | данные отсутствуют | данные отсутствуют |
| 42 | 784950.04 | 1318189.54 | данные отсутствуют | данные отсутствуют |
| 43 | 784962.68 | 1318208.14 | данные отсутствуют | данные отсутствуют |
| 43 | 784962.68 | 1318208.14 | данные отсутствуют | данные отсутствуют |
| 44 | 784944.83 | 1318250.54 | данные отсутствуют | данные отсутствуют |
| 44 | 784944.83 | 1318250.54 | данные отсутствуют | данные отсутствуют |
| Государственный регистратор | | | | ФГИС ЕГРН |
| полное наименование должности | | | подпись | инициалы, фамилия |

М.П.

Раздел 4.2

Выписка из Единого государственного реестра недвижимости об объекте недвижимости
Сведения о частях земельного участка

| | | | |
|---------------------------------------|--|-------------------------|----------------------------|
| Земельный участок | | | |
| (вид объекта недвижимости) | | | |
| Лист № ____ Раздела 4.2 | Всего листов раздела 4.2 : ____ | Всего разделов: ____ | Всего листов выписки: ____ |
| 30.09.2021 № 99/2021/420882015 | | | |
| Кадастровый номер: | | 02:17:000000:245 | |

| Номер точки | Координаты, м | | Описание закрепления на местности | Средняя квадратическая погрешность определения координат характерных точек границы части земельного участка, м |
|-------------------------------|---------------|------------|-----------------------------------|--|
| | X | Y | | |
| 1 | 2 | 3 | 4 | 5 |
| 45 | 784918.07 | 1318304.8 | данные отсутствуют | данные отсутствуют |
| 46 | 784469.46 | 1318862.55 | данные отсутствуют | данные отсутствуют |
| 47 | 784315.86 | 1318948.46 | данные отсутствуют | данные отсутствуют |
| 48 | 784353.01 | 1318915.68 | данные отсутствуют | данные отсутствуют |
| 48 | 784353.01 | 1318915.68 | данные отсутствуют | данные отсутствуют |
| 48 | 784353.01 | 1318915.68 | данные отсутствуют | данные отсутствуют |
| 49 | 784445.77 | 1318832.29 | данные отсутствуют | данные отсутствуют |
| 49 | 784445.77 | 1318832.29 | данные отсутствуют | данные отсутствуют |
| 50 | 784445.24 | 1318812.89 | данные отсутствуют | данные отсутствуют |
| 51 | 784895.94 | 1318252.53 | данные отсутствуют | данные отсутствуют |
| 52 | 785011.65 | 1317941.09 | данные отсутствуют | данные отсутствуют |
| 53 | 784828.86 | 1318037.05 | данные отсутствуют | данные отсутствуют |
| 54 | 784830.18 | 1318030.29 | данные отсутствуют | данные отсутствуют |
| 55 | 785011.13 | 1317934.99 | данные отсутствуют | данные отсутствуют |
| 55 | 785011.13 | 1317934.99 | данные отсутствуют | данные отсутствуют |
| 56 | 785227.23 | 1318264.58 | данные отсутствуют | данные отсутствуют |
| 57 | 785030.61 | 1318498.41 | данные отсутствуют | данные отсутствуют |
| Государственный регистратор | | | | ФГИС ЕГРН |
| полное наименование должности | | | подпись | инициалы, фамилия |

М.П.

| | | | |
|---------------------------------------|--|-------------------------|----------------------------|
| Земельный участок | | | |
| (вид объекта недвижимости) | | | |
| Лист № ____ Раздела 4.2 | Всего листов раздела 4.2 : ____ | Всего разделов: ____ | Всего листов выписки: ____ |
| 30.09.2021 № 99/2021/420882015 | | | |
| Кадастровый номер: | | 02:17:000000:245 | |

| Номер точки | Координаты, м | | Описание закрепления на местности | Средняя квадратическая погрешность определения координат характерных точек границы части земельного участка, м |
|-------------|---------------|------------|-----------------------------------|--|
| | X | Y | | |
| 1 | 2 | 3 | 4 | 5 |
| 58 | 784613.27 | 1318993.38 | данные отсутствуют | данные отсутствуют |
| 59 | 784292.58 | 1319372.7 | данные отсутствуют | данные отсутствуют |
| 60 | 784115.1 | 1319582.57 | данные отсутствуют | данные отсутствуют |
| 61 | 783946.72 | 1319780.93 | данные отсутствуют | данные отсутствуют |
| 62 | 783890.78 | 1319841.38 | данные отсутствуют | данные отсутствуют |
| 63 | 783847.26 | 1319898.29 | данные отсутствуют | данные отсутствуют |
| 64 | 783803.77 | 1319946.9 | данные отсутствуют | данные отсутствуют |
| 65 | 783756.92 | 1319996.02 | данные отсутствуют | данные отсутствуют |
| 66 | 783678.42 | 1320075.59 | данные отсутствуют | данные отсутствуют |
| 67 | 783563.24 | 1320197.37 | данные отсутствуют | данные отсутствуют |
| 68 | 783540.92 | 1320192.17 | данные отсутствуют | данные отсутствуют |
| 69 | 783516.25 | 1320178.31 | данные отсутствуют | данные отсутствуют |
| 70 | 783526.64 | 1320168.85 | данные отсутствуют | данные отсутствуют |
| 71 | 783550.92 | 1320144.86 | данные отсутствуют | данные отсутствуют |
| 72 | 783555.17 | 1320137.79 | данные отсутствуют | данные отсутствуют |
| 73 | 783568.75 | 1320126.34 | данные отсутствуют | данные отсутствуют |
| 74 | 783571.67 | 1320124.92 | данные отсутствуют | данные отсутствуют |

| | | |
|-------------------------------|---------|-------------------|
| Государственный регистратор | | ФГИС ЕГРН |
| полное наименование должности | подпись | инициалы, фамилия |

М.П.

| | | | |
|---------------------------------------|--|-------------------------|----------------------------|
| Земельный участок | | | |
| (вид объекта недвижимости) | | | |
| Лист № ____ Раздела 4.2 | Всего листов раздела 4.2 : ____ | Всего разделов: ____ | Всего листов выписки: ____ |
| 30.09.2021 № 99/2021/420882015 | | | |
| Кадастровый номер: | | 02:17:000000:245 | |

| Номер точки | Координаты, м | | Описание закрепления на местности | Средняя квадратическая погрешность определения координат характерных точек границы части земельного участка, м |
|-------------|---------------|------------|-----------------------------------|--|
| | X | Y | | |
| 1 | 2 | 3 | 4 | 5 |
| 75 | 783632.97 | 1320066.51 | данные отсутствуют | данные отсутствуют |
| 76 | 783672.46 | 1320026.79 | данные отсутствуют | данные отсутствуют |
| 77 | 783724.65 | 1319971.87 | данные отсутствуют | данные отсутствуют |
| 78 | 783738.32 | 1319955.08 | данные отсутствуют | данные отсутствуют |
| 79 | 783892.25 | 1319772.55 | данные отсутствуют | данные отсутствуют |
| 80 | 783960.97 | 1319691.17 | данные отсутствуют | данные отсутствуют |
| 81 | 783999.03 | 1319646.23 | данные отсутствуют | данные отсутствуют |
| 82 | 784128.7 | 1319492.36 | данные отсутствуют | данные отсутствуют |
| 83 | 784289.5 | 1319301.62 | данные отсутствуют | данные отсутствуют |
| 84 | 784321.84 | 1319263.39 | данные отсутствуют | данные отсутствуют |
| 85 | 784381.54 | 1319192.28 | данные отсутствуют | данные отсутствуют |
| 86 | 784482.72 | 1319072.75 | данные отсутствуют | данные отсутствуют |
| 87 | 784584.65 | 1318951.89 | данные отсутствуют | данные отсутствуют |
| 88 | 784690.94 | 1318825.33 | данные отсутствуют | данные отсутствуют |
| 89 | 784756.81 | 1318746.76 | данные отсутствуют | данные отсутствуют |
| 90 | 784832.77 | 1318657.16 | данные отсутствуют | данные отсутствуют |
| 91 | 784928.34 | 1318543.97 | данные отсутствуют | данные отсутствуют |

| | | |
|-------------------------------|---------|-------------------|
| Государственный регистратор | | ФГИС ЕГРН |
| полное наименование должности | подпись | инициалы, фамилия |

М.П.

| | | | |
|---------------------------------------|--|-------------------------|----------------------------|
| Земельный участок | | | |
| (вид объекта недвижимости) | | | |
| Лист № ____ Раздела 4.2 | Всего листов раздела 4.2 : ____ | Всего разделов: ____ | Всего листов выписки: ____ |
| 30.09.2021 № 99/2021/420882015 | | | |
| Кадастровый номер: | | 02:17:000000:245 | |

| Номер точки | Координаты, м | | Описание закрепления на местности | Средняя квадратическая погрешность определения координат характерных точек границы части земельного участка, м |
|-------------------------------|---------------|------------|-----------------------------------|--|
| | X | Y | | |
| 1 | 2 | 3 | 4 | 5 |
| 92 | 784984.26 | 1318477.48 | данные отсутствуют | данные отсутствуют |
| 93 | 785066.89 | 1318379.6 | данные отсутствуют | данные отсутствуют |
| 94 | 785100.48 | 1318339.19 | данные отсутствуют | данные отсутствуют |
| 95 | 785197.87 | 1318223.69 | данные отсутствуют | данные отсутствуют |
| 96 | 785274.44 | 1318132.79 | данные отсутствуют | данные отсутствуют |
| 97 | 785336.08 | 1318059.38 | данные отсутствуют | данные отсутствуют |
| 98 | 785386.68 | 1317999.88 | данные отсутствуют | данные отсутствуют |
| 99 | 785413.94 | 1317966.78 | данные отсутствуют | данные отсутствуют |
| 100 | 785451.7 | 1317923.17 | данные отсутствуют | данные отсутствуют |
| 101 | 785472.34 | 1317899.15 | данные отсутствуют | данные отсутствуют |
| 102 | 785490.2 | 1317902.93 | данные отсутствуют | данные отсутствуют |
| 103 | 784181.5 | 1319618.61 | данные отсутствуют | данные отсутствуют |
| 104 | 784175.44 | 1319625.58 | данные отсутствуют | данные отсутствуют |
| 105 | 784070.5 | 1319750.42 | данные отсутствуют | данные отсутствуют |
| 106 | 784038.58 | 1319788.69 | данные отсутствуют | данные отсутствуют |
| 107 | 783954.29 | 1319889.33 | данные отсутствуют | данные отсутствуют |
| 108 | 783895.25 | 1319960.65 | данные отсутствуют | данные отсутствуют |
| Государственный регистратор | | | | ФГИС ЕГРН |
| полное наименование должности | | | подпись | инициалы, фамилия |

М.П.

Раздел 4.2

Выписка из Единого государственного реестра недвижимости об объекте недвижимости
Сведения о частях земельного участка

| | | | |
|---------------------------------------|--|-------------------------|----------------------------|
| Земельный участок | | | |
| (вид объекта недвижимости) | | | |
| Лист № ____ Раздела 4.2 | Всего листов раздела 4.2 : ____ | Всего разделов: ____ | Всего листов выписки: ____ |
| 30.09.2021 № 99/2021/420882015 | | | |
| Кадастровый номер: | | 02:17:000000:245 | |

| Номер точки | Координаты, м | | Описание закрепления на местности | Средняя квадратическая погрешность определения координат характерных точек границы части земельного участка, м |
|-------------------------------|---------------|------------|-----------------------------------|--|
| | X | Y | | |
| 1 | 2 | 3 | 4 | 5 |
| 109 | 783829.5 | 1320037.34 | данные отсутствуют | данные отсутствуют |
| 110 | 783784.36 | 1320081.34 | данные отсутствуют | данные отсутствуют |
| 111 | 783737.68 | 1320128.15 | данные отсутствуют | данные отсутствуют |
| 112 | 783732.41 | 1320133.46 | данные отсутствуют | данные отсутствуют |
| 113 | 783709.87 | 1320155 | данные отсутствуют | данные отсутствуют |
| 114 | 783710.39 | 1320154.29 | данные отсутствуют | данные отсутствуют |
| 115 | 783794.05 | 1320056.83 | данные отсутствуют | данные отсутствуют |
| 116 | 783914.87 | 1319915 | данные отсутствуют | данные отсутствуют |
| 117 | 784170.46 | 1319608.6 | данные отсутствуют | данные отсутствуют |
| 118 | 784957.16 | 1318200.02 | данные отсутствуют | данные отсутствуют |
| 119 | 784959.5 | 1318203.47 | данные отсутствуют | данные отсутствуют |
| 120 | 784700.34 | 1318514.58 | данные отсутствуют | данные отсутствуют |
| 121 | 784446.92 | 1318839.02 | данные отсутствуют | данные отсутствуют |
| 122 | 784291.78 | 1318984.92 | данные отсутствуют | данные отсутствуют |
| 123 | 784253.99 | 1319003.09 | данные отсутствуют | данные отсутствуют |
| 124 | 784265.03 | 1318993.34 | данные отсутствуют | данные отсутствуют |
| 125 | 784289.49 | 1318981.58 | данные отсутствуют | данные отсутствуют |
| Государственный регистратор | | | | ФГИС ЕГРН |
| полное наименование должности | | | подпись | инициалы, фамилия |

М.П.

| | | | |
|---------------------------------------|--|-------------------------|----------------------------|
| Земельный участок | | | |
| (вид объекта недвижимости) | | | |
| Лист № ____ Раздела 4.2 | Всего листов раздела 4.2 : ____ | Всего разделов: ____ | Всего листов выписки: ____ |
| 30.09.2021 № 99/2021/420882015 | | | |
| Кадастровый номер: | | 02:17:000000:245 | |

| Номер точки | Координаты, м | | Описание закрепления на местности | Средняя квадратическая погрешность определения координат характерных точек границы части земельного участка, м |
|-------------|---------------|------------|-----------------------------------|--|
| | X | Y | | |
| 1 | 2 | 3 | 4 | 5 |
| 126 | 784443.96 | 1318836.31 | данные отсутствуют | данные отсутствуют |
| 127 | 784697.23 | 1318512.07 | данные отсутствуют | данные отсутствуют |
| 128 | 783541.72 | 1319582.02 | данные отсутствуют | данные отсутствуют |
| 129 | 783456.91 | 1319532.04 | данные отсутствуют | данные отсутствуют |
| 130 | 783568.27 | 1319415.33 | данные отсутствуют | данные отсутствуют |
| 131 | 783741.73 | 1319394.98 | данные отсутствуют | данные отсутствуют |
| 132 | 783867.01 | 1319344.66 | данные отсутствуют | данные отсутствуют |
| 133 | 784443.62 | 1318754.66 | данные отсутствуют | данные отсутствуют |
| 133 | 784443.62 | 1318754.66 | данные отсутствуют | данные отсутствуют |
| 134 | 784527.3 | 1318658.11 | данные отсутствуют | данные отсутствуют |
| 134 | 784527.3 | 1318658.11 | данные отсутствуют | данные отсутствуют |
| 135 | 784545.35 | 1318545.33 | данные отсутствуют | данные отсутствуют |
| 135 | 784545.35 | 1318545.33 | данные отсутствуют | данные отсутствуют |
| 135 | 784545.35 | 1318545.33 | данные отсутствуют | данные отсутствуют |
| 136 | 784612.94 | 1318464.08 | данные отсутствуют | данные отсутствуют |
| 136 | 784612.94 | 1318464.08 | данные отсутствуют | данные отсутствуют |
| 137 | 784633.69 | 1318476.8 | данные отсутствуют | данные отсутствуют |

| | | |
|-------------------------------|---------|-------------------|
| Государственный регистратор | | ФГИС ЕГРН |
| полное наименование должности | подпись | инициалы, фамилия |

М.П.

| | | | |
|---------------------------------------|--|-------------------------|----------------------------|
| Земельный участок | | | |
| (вид объекта недвижимости) | | | |
| Лист № ____ Раздела 4.2 | Всего листов раздела 4.2 : ____ | Всего разделов: ____ | Всего листов выписки: ____ |
| 30.09.2021 № 99/2021/420882015 | | | |
| Кадастровый номер: | | 02:17:000000:245 | |

| Номер точки | Координаты, м | | Описание закрепления на местности | Средняя квадратическая погрешность определения координат характерных точек границы части земельного участка, м |
|-------------|---------------|------------|-----------------------------------|--|
| | X | Y | | |
| 1 | 2 | 3 | 4 | 5 |
| 137 | 784633.69 | 1318476.8 | данные отсутствуют | данные отсутствуют |
| 138 | 784677.59 | 1318424.87 | данные отсутствуют | данные отсутствуют |
| 138 | 784677.59 | 1318424.87 | данные отсутствуют | данные отсутствуют |
| 138 | 784677.59 | 1318424.87 | данные отсутствуют | данные отсутствуют |
| 139 | 784702.89 | 1318279.37 | данные отсутствуют | данные отсутствуют |
| 139 | 784702.89 | 1318279.37 | данные отсутствуют | данные отсутствуют |
| 140 | 784724.42 | 1318186.57 | данные отсутствуют | данные отсутствуют |
| 141 | 784759.21 | 1318143.32 | данные отсутствуют | данные отсутствуют |
| 142 | 784776.63 | 1318138.43 | данные отсутствуют | данные отсутствуют |
| 142 | 784776.63 | 1318138.43 | данные отсутствуют | данные отсутствуют |
| 143 | 784814.65 | 1318110.59 | данные отсутствуют | данные отсутствуют |
| 143 | 784814.65 | 1318110.59 | данные отсутствуют | данные отсутствуют |
| 144 | 784823.66 | 1318063.98 | данные отсутствуют | данные отсутствуют |
| 145 | 784866.63 | 1318011.09 | данные отсутствуют | данные отсутствуют |
| 146 | 785015.88 | 1317990.89 | данные отсутствуют | данные отсутствуют |
| 147 | 785021.83 | 1318015.07 | данные отсутствуют | данные отсутствуют |
| 148 | 785018.85 | 1318040 | данные отсутствуют | данные отсутствуют |

| | | |
|-------------------------------|---------|-------------------|
| Государственный регистратор | | ФГИС ЕГРН |
| полное наименование должности | подпись | инициалы, фамилия |

М.П.

| | | | |
|---------------------------------------|--|-------------------------|----------------------------|
| Земельный участок | | | |
| (вид объекта недвижимости) | | | |
| Лист № ____ Раздела 4.2 | Всего листов раздела 4.2 : ____ | Всего разделов: ____ | Всего листов выписки: ____ |
| 30.09.2021 № 99/2021/420882015 | | | |
| Кадастровый номер: | | 02:17:000000:245 | |

| Номер точки | Координаты, м | | Описание закрепления на местности | Средняя квадратическая погрешность определения координат характерных точек границы части земельного участка, м |
|-------------------------------|---------------|------------|-----------------------------------|--|
| | X | Y | | |
| 1 | 2 | 3 | 4 | 5 |
| 149 | 785008.81 | 1318066.78 | данные отсутствуют | данные отсутствуют |
| 150 | 784990.96 | 1318074.96 | данные отсутствуют | данные отсутствуют |
| 151 | 784949.29 | 1318113.28 | данные отсутствуют | данные отсутствуют |
| 152 | 784932.92 | 1318130.39 | данные отсутствуют | данные отсутствуют |
| 153 | 784930.32 | 1318147.87 | данные отсутствуют | данные отсутствуют |
| 154 | 784937.76 | 1318166.47 | данные отсутствуют | данные отсутствуют |
| 155 | 784918.04 | 1318304.86 | данные отсутствуют | данные отсутствуют |
| 156 | 784887.91 | 1318355.82 | данные отсутствуют | данные отсутствуют |
| 157 | 784886.05 | 1318391.53 | данные отсутствуют | данные отсутствуют |
| 158 | 784854.06 | 1318490.85 | данные отсутствуют | данные отсутствуют |
| 159 | 784853.8 | 1318522.75 | данные отсутствуют | данные отсутствуют |
| 160 | 784866.34 | 1318515.03 | данные отсутствуют | данные отсутствуют |
| 161 | 784884.19 | 1318492.71 | данные отсутствуют | данные отсутствуют |
| 162 | 784914.32 | 1318449.19 | данные отсутствуют | данные отсутствуют |
| 163 | 784962.68 | 1318374.79 | данные отсутствуют | данные отсутствуют |
| 164 | 785033.73 | 1318302.25 | данные отсутствуют | данные отсутствуют |
| 165 | 785111.11 | 1318218.18 | данные отсутствуют | данные отсутствуют |
| Государственный регистратор | | | | ФГИС ЕГРН |
| полное наименование должности | | | подпись | инициалы, фамилия |

М.П.

Раздел 4.2

Выписка из Единого государственного реестра недвижимости об объекте недвижимости
Сведения о частях земельного участка

| | | | |
|---------------------------------------|--|-------------------------|----------------------------|
| Земельный участок | | | |
| (вид объекта недвижимости) | | | |
| Лист № ____ Раздела 4.2 | Всего листов раздела 4.2 : ____ | Всего разделов: ____ | Всего листов выписки: ____ |
| 30.09.2021 № 99/2021/420882015 | | | |
| Кадастровый номер: | | 02:17:000000:245 | |

| Номер точки | Координаты, м | | Описание закрепления на местности | Средняя квадратическая погрешность определения координат характерных точек границы части земельного участка, м |
|-------------------------------|---------------|------------|-----------------------------------|--|
| | X | Y | | |
| 1 | 2 | 3 | 4 | 5 |
| 166 | 785249.86 | 1318071.62 | данные отсутствуют | данные отсутствуют |
| 167 | 785340.97 | 1317980.93 | данные отсутствуют | данные отсутствуют |
| 168 | 785389.71 | 1317908.93 | данные отсутствуют | данные отсутствуют |
| 169 | 785420.46 | 1317926.18 | данные отсутствуют | данные отсутствуют |
| 170 | 785454.2 | 1317914.93 | данные отсутствуют | данные отсутствуют |
| 171 | 785465.45 | 1317897.69 | данные отсутствуют | данные отсутствуют |
| 172 | 785471.15 | 1317898.9 | данные отсутствуют | данные отсутствуют |
| 173 | 785400.34 | 1317988.52 | данные отсутствуют | данные отсутствуют |
| 174 | 785070.92 | 1318393.98 | данные отсутствуют | данные отсутствуют |
| 175 | 784584.53 | 1318998.7 | данные отсутствуют | данные отсутствуют |
| 176 | 784444.65 | 1318791.91 | данные отсутствуют | данные отсутствуют |
| 177 | 784732.73 | 1318150.75 | данные отсутствуют | данные отсутствуют |
| 178 | 784830.17 | 1318030.29 | данные отсутствуют | данные отсутствуют |
| 179 | 784852.97 | 1318018.28 | данные отсутствуют | данные отсутствуют |
| 180 | 784852.55 | 1318021 | данные отсутствуют | данные отсутствуют |
| 181 | 784847.04 | 1318036.57 | данные отсутствуют | данные отсутствуют |
| 182 | 784839.51 | 1318050.31 | данные отсутствуют | данные отсутствуют |
| Государственный регистратор | | | | ФГИС ЕГРН |
| полное наименование должности | | | подпись | инициалы, фамилия |

М.П.

| | | | |
|---------------------------------------|--|-------------------------|----------------------------|
| Земельный участок | | | |
| (вид объекта недвижимости) | | | |
| Лист № ____ Раздела 4.2 | Всего листов раздела 4.2 : ____ | Всего разделов: ____ | Всего листов выписки: ____ |
| 30.09.2021 № 99/2021/420882015 | | | |
| Кадастровый номер: | | 02:17:000000:245 | |

| Номер точки | Координаты, м | | Описание закрепления на местности | Средняя квадратическая погрешность определения координат характерных точек границы части земельного участка, м |
|-------------|---------------|------------|-----------------------------------|--|
| | X | Y | | |
| 1 | 2 | 3 | 4 | 5 |
| 183 | 784829.14 | 1318065.52 | данные отсутствуют | данные отсутствуют |
| 184 | 784825.84 | 1318085.36 | данные отсутствуют | данные отсутствуют |
| 185 | 784822.01 | 1318101.43 | данные отсутствуют | данные отсутствуют |
| 186 | 784815.58 | 1318116.64 | данные отсутствуют | данные отсутствуют |
| 187 | 784806.74 | 1318130.59 | данные отсутствуют | данные отсутствуют |
| 188 | 784794.59 | 1318144.22 | данные отсутствуют | данные отсутствуют |
| 189 | 784779.52 | 1318158.92 | данные отсутствуют | данные отсутствуют |
| 190 | 784775.12 | 1318178.1 | данные отсутствуют | данные отсутствуют |
| 191 | 784769.04 | 1318193.46 | данные отсутствуют | данные отсутствуют |
| 192 | 784761.21 | 1318207.56 | данные отсутствуют | данные отсутствуют |
| 193 | 784751.89 | 1318221.19 | данные отсутствуют | данные отсутствуют |
| 194 | 784740.45 | 1318233.1 | данные отсутствуют | данные отсутствуют |
| 195 | 784728.63 | 1318243.51 | данные отсутствуют | данные отсутствуют |
| 196 | 784721.62 | 1318268.26 | данные отсутствуют | данные отсутствуют |
| 197 | 784733.34 | 1318279.89 | данные отсутствуют | данные отсутствуют |
| 198 | 784742.99 | 1318293.29 | данные отсутствуют | данные отсутствуют |
| 199 | 784752.36 | 1318312.65 | данные отсутствуют | данные отсутствуют |

| | | |
|-------------------------------|---------|-------------------|
| Государственный регистратор | | ФГИС ЕГРН |
| полное наименование должности | подпись | инициалы, фамилия |

М.П.

| | | | |
|---------------------------------------|--|-------------------------|----------------------------|
| Земельный участок | | | |
| (вид объекта недвижимости) | | | |
| Лист № ____ Раздела 4.2 | Всего листов раздела 4.2 : ____ | Всего разделов: ____ | Всего листов выписки: ____ |
| 30.09.2021 № 99/2021/420882015 | | | |
| Кадастровый номер: | | 02:17:000000:245 | |

| Номер точки | Координаты, м | | Описание закрепления на местности | Средняя квадратическая погрешность определения координат характерных точек границы части земельного участка, м |
|-------------|---------------|------------|-----------------------------------|--|
| | X | Y | | |
| 1 | 2 | 3 | 4 | 5 |
| 200 | 784757.68 | 1318328.29 | данные отсутствуют | данные отсутствуют |
| 201 | 784760.33 | 1318344.25 | данные отсутствуют | данные отсутствуют |
| 202 | 784761.66 | 1318360.13 | данные отсутствуют | данные отсутствуют |
| 203 | 784761.68 | 1318376.65 | данные отсутствуют | данные отсутствуют |
| 204 | 784758.97 | 1318392.94 | данные отсутствуют | данные отсутствуют |
| 205 | 784750.15 | 1318418.92 | данные отсутствуют | данные отсутствуют |
| 206 | 784743.31 | 1318433.95 | данные отсутствуют | данные отсутствуют |
| 207 | 784734.08 | 1318447.65 | данные отсутствуют | данные отсутствуют |
| 208 | 784722.73 | 1318459.65 | данные отсутствуют | данные отсутствуют |
| 209 | 784709.75 | 1318470.66 | данные отсутствуют | данные отсутствуют |
| 210 | 784696.29 | 1318480.24 | данные отсутствуют | данные отсутствуют |
| 211 | 784681.44 | 1318487.47 | данные отсутствуют | данные отсутствуют |
| 212 | 784665.61 | 1318492.16 | данные отсутствуют | данные отсутствуют |
| 213 | 784648.83 | 1318494.76 | данные отсутствуют | данные отсутствуют |
| 214 | 784632.34 | 1318495.74 | данные отсутствуют | данные отсутствуют |
| 215 | 784618.12 | 1318503.82 | данные отсутствуют | данные отсутствуют |
| 216 | 784610.77 | 1318520.35 | данные отсутствуют | данные отсутствуют |

| | | |
|-------------------------------|---------|-------------------|
| Государственный регистратор | | ФГИС ЕГРН |
| полное наименование должности | подпись | инициалы, фамилия |

М.П.

| | | | |
|---------------------------------------|--|-------------------------|----------------------------|
| Земельный участок | | | |
| (вид объекта недвижимости) | | | |
| Лист № ____ Раздела 4.2 | Всего листов раздела 4.2 : ____ | Всего разделов: ____ | Всего листов выписки: ____ |
| 30.09.2021 № 99/2021/420882015 | | | |
| Кадастровый номер: | | 02:17:000000:245 | |

| Номер точки | Координаты, м | | Описание закрепления на местности | Средняя квадратическая погрешность определения координат характерных точек границы части земельного участка, м |
|-------------------------------|---------------|------------|-----------------------------------|--|
| | X | Y | | |
| 1 | 2 | 3 | 4 | 5 |
| 217 | 784604.82 | 1318541.07 | данные отсутствуют | данные отсутствуют |
| 218 | 784597.37 | 1318565.36 | данные отсутствуют | данные отсутствуют |
| 219 | 784586.87 | 1318588.2 | данные отсутствуют | данные отсутствуют |
| 220 | 784579.59 | 1318609.1 | данные отсутствуют | данные отсутствуют |
| 221 | 784572.15 | 1318629.07 | данные отсутствуют | данные отсутствуют |
| 222 | 784564.73 | 1318643.83 | данные отсутствуют | данные отсутствуют |
| 223 | 784554.99 | 1318657.17 | данные отсутствуют | данные отсутствуют |
| 224 | 784543.18 | 1318668.72 | данные отсутствуют | данные отсутствуют |
| 225 | 784527.39 | 1318683.13 | данные отсутствуют | данные отсутствуют |
| 226 | 784523.82 | 1318699.25 | данные отсутствуют | данные отсутствуют |
| 227 | 784517.62 | 1318714.64 | данные отсутствуют | данные отсутствуют |
| 228 | 784509.3 | 1318728.91 | данные отсутствуют | данные отсутствуют |
| 229 | 784498.75 | 1318741.62 | данные отсутствуют | данные отсутствуют |
| 230 | 784486.25 | 1318752.41 | данные отсутствуют | данные отсутствуют |
| 231 | 784473.39 | 1318760.4 | данные отсутствуют | данные отсутствуют |
| 232 | 784457.24 | 1318776.69 | данные отсутствуют | данные отсутствуют |
| 233 | 784445.7 | 1318790.83 | данные отсутствуют | данные отсутствуют |
| Государственный регистратор | | | | ФГИС ЕГРН |
| полное наименование должности | | | подпись | инициалы, фамилия |

М.П.

Раздел 4.2

Выписка из Единого государственного реестра недвижимости об объекте недвижимости
Сведения о частях земельного участка

| | | | |
|---------------------------------------|--|-------------------------|----------------------------|
| Земельный участок | | | |
| (вид объекта недвижимости) | | | |
| Лист № ____ Раздела 4.2 | Всего листов раздела 4.2 : ____ | Всего разделов: ____ | Всего листов выписки: ____ |
| 30.09.2021 № 99/2021/420882015 | | | |
| Кадастровый номер: | | 02:17:000000:245 | |

| Номер точки | Координаты, м | | Описание закрепления на местности | Средняя квадратическая погрешность определения координат характерных точек границы части земельного участка, м |
|-------------------------------|---------------|------------|-----------------------------------|--|
| | X | Y | | |
| 1 | 2 | 3 | 4 | 5 |
| 234 | 784316.83 | 1318947.61 | данные отсутствуют | данные отсутствуют |
| 235 | 784420.77 | 1318854.76 | данные отсутствуют | данные отсутствуют |
| 236 | 784419.69 | 1318860.32 | данные отсутствуют | данные отсутствуют |
| 237 | 784414.17 | 1318876.89 | данные отсутствуют | данные отсутствуют |
| 238 | 784406.72 | 1318891.64 | данные отсутствуют | данные отсутствуют |
| 239 | 784397.56 | 1318904.29 | данные отсутствуют | данные отсутствуют |
| 240 | 784386.09 | 1318916.18 | данные отсутствуют | данные отсутствуют |
| 241 | 784372.82 | 1318926.01 | данные отсутствуют | данные отсутствуют |
| 242 | 784356.24 | 1318935.04 | данные отсутствуют | данные отсутствуют |
| 243 | 784336.94 | 1318942.77 | данные отсутствуют | данные отсутствуют |
| 244 | 784319.9 | 1318947.27 | данные отсутствуют | данные отсутствуют |
| 245 | 784664.8 | 1318440 | данные отсутствуют | данные отсутствуют |
| 246 | 784696.77 | 1318314.56 | данные отсутствуют | данные отсутствуют |
| 247 | 784702.12 | 1318322.68 | данные отсутствуют | данные отсутствуют |
| 248 | 784706.52 | 1318332.63 | данные отсутствуют | данные отсутствуют |
| 249 | 784710.02 | 1318344.49 | данные отсутствуют | данные отсутствуют |
| 250 | 784711.84 | 1318364.31 | данные отсутствуют | данные отсутствуют |
| Государственный регистратор | | | | ФГИС ЕГРН |
| полное наименование должности | | | подпись | инициалы, фамилия |

М.П.

| | | | |
|---------------------------------------|--|-------------------------|----------------------------|
| Земельный участок | | | |
| (вид объекта недвижимости) | | | |
| Лист № ____ Раздела 4.2 | Всего листов раздела 4.2 : ____ | Всего разделов: ____ | Всего листов выписки: ____ |
| 30.09.2021 № 99/2021/420882015 | | | |
| Кадастровый номер: | | 02:17:000000:245 | |

| Номер точки | Координаты, м | | Описание закрепления на местности | Средняя квадратическая погрешность определения координат характерных точек границы части земельного участка, м |
|-------------|---------------|------------|-----------------------------------|--|
| | X | Y | | |
| 1 | 2 | 3 | 4 | 5 |
| 251 | 784711.34 | 1318376.67 | данные отсутствуют | данные отсутствуют |
| 252 | 784703.09 | 1318402.03 | данные отсутствуют | данные отсутствуют |
| 253 | 784697.5 | 1318413.07 | данные отсутствуют | данные отсутствуют |
| 254 | 784689.38 | 1318422.39 | данные отсутствуют | данные отсутствуют |
| 255 | 784677.49 | 1318432.46 | данные отсутствуют | данные отсутствуют |
| 256 | 784667.12 | 1318439.21 | данные отсутствуют | данные отсутствуют |
| 257 | 784542.06 | 1318565.86 | данные отсутствуют | данные отсутствуют |
| 258 | 784555.06 | 1318533.66 | данные отсутствуют | данные отсутствуют |
| 259 | 784554.85 | 1318534.93 | данные отсутствуют | данные отсутствуют |
| 260 | 784550.02 | 1318549.3 | данные отсутствуют | данные отсутствуют |
| 261 | 784542.37 | 1318565.41 | данные отсутствуют | данные отсутствуют |

| | | |
|-------------------------------|---------|-------------------|
| Государственный регистратор | | ФГИС ЕГРН |
| полное наименование должности | подпись | инициалы, фамилия |

М.П.

Раздел 4.2

Выписка из Единого государственного реестра недвижимости об объекте недвижимости
Сведения о частях земельного участка

| Земельный участок | | | | |
|---|--|-------------------------|-----------------------------------|--|
| (вид объекта недвижимости) | | | | |
| Лист № ____ Раздела 4.2 | Всего листов раздела 4.2 : ____ | Всего разделов: ____ | Всего листов выписки: ____ | |
| 30.09.2021 № 99/2021/420882015 | | | | |
| Кадастровый номер: | | 02:17:000000:245 | | |
| Сведения о характерных точках границы части (частей) земельного участка | | | | |
| Учетный номер части: 9 | | | | |
| Система координат: МСК-05 | | | | |
| Зона № | | | | |
| Номер точки | Координаты, м | | Описание закрепления на местности | Средняя квадратическая погрешность определения координат характерных точек границы части земельного участка, м |
| | X | Y | | |
| 1 | 2 | 3 | 4 | 5 |
| 1 | 785395.36 | 1317912.1 | данные отсутствуют | данные отсутствуют |
| 2 | 785398.84 | 1317914.05 | данные отсутствуют | данные отсутствуют |
| 3 | 785312.04 | 1318052.02 | данные отсутствуют | данные отсутствуют |
| 4 | 785310.35 | 1318052.95 | данные отсутствуют | данные отсутствуют |
| 5 | 785277.97 | 1318043.65 | данные отсутствуют | данные отсутствуют |
| 6 | 785281.15 | 1318040.48 | данные отсутствуют | данные отсутствуют |
| 7 | 785309.46 | 1318048.61 | данные отсутствуют | данные отсутствуют |
| 8 | 784798.9 | 1318630.19 | данные отсутствуют | данные отсутствуют |
| 9 | 784668.41 | 1318792.41 | данные отсутствуют | данные отсутствуют |
| 10 | 784552.3 | 1318936.5 | данные отсутствуют | данные отсутствуют |
| 11 | 784530.11 | 1318964.05 | данные отсутствуют | данные отсутствуют |
| 12 | 784461.03 | 1319051.44 | данные отсутствуют | данные отсутствуют |
| 13 | 784327.96 | 1319215.45 | данные отсутствуют | данные отсутствуют |
| 14 | 784143.17 | 1319434.04 | данные отсутствуют | данные отсутствуют |
| 15 | 784006.69 | 1319589.27 | данные отсутствуют | данные отсутствуют |
| 16 | 784005.4 | 1319589.94 | данные отсутствуют | данные отсутствуют |
| Государственный регистратор | | | | ФГИС ЕГРН |
| полное наименование должности | | подпись | | инициалы, фамилия |

М.П.

| | | | |
|---------------------------------------|--|-------------------------|----------------------------|
| Земельный участок | | | |
| (вид объекта недвижимости) | | | |
| Лист № ____ Раздела 4.2 | Всего листов раздела 4.2 : ____ | Всего разделов: ____ | Всего листов выписки: ____ |
| 30.09.2021 № 99/2021/420882015 | | | |
| Кадастровый номер: | | 02:17:000000:245 | |

| Номер точки | Координаты, м | | Описание закрепления на местности | Средняя квадратическая погрешность определения координат характерных точек границы части земельного участка, м |
|-------------------------------|---------------|------------|-----------------------------------|--|
| | X | Y | | |
| 1 | 2 | 3 | 4 | 5 |
| 17 | 783854.23 | 1319606.28 | данные отсутствуют | данные отсутствуют |
| 18 | 783698.38 | 1319581.4 | данные отсутствуют | данные отсутствуют |
| 19 | 783605.71 | 1319557.38 | данные отсутствуют | данные отсутствуют |
| 20 | 783526.8 | 1319573.23 | данные отсутствуют | данные отсутствуют |
| 21 | 783521.74 | 1319570.24 | данные отсутствуют | данные отсутствуют |
| 22 | 783605.38 | 1319553.37 | данные отсутствуют | данные отсутствуют |
| 23 | 783699.11 | 1319577.46 | данные отсутствуют | данные отсутствуют |
| 24 | 783854.07 | 1319602.27 | данные отсутствуют | данные отсутствуют |
| 25 | 784004.2 | 1319586.04 | данные отсутствуют | данные отсутствуют |
| 26 | 784140.12 | 1319431.44 | данные отсутствуют | данные отсутствуют |
| 27 | 784324.87 | 1319212.91 | данные отсутствуют | данные отсутствуют |
| 28 | 784457.9 | 1319048.95 | данные отсутствуют | данные отсутствуют |
| 29 | 784526.98 | 1318961.56 | данные отсутствуют | данные отсутствуют |
| 30 | 784549.18 | 1318933.99 | данные отсутствуют | данные отсутствуют |
| 31 | 784665.29 | 1318789.91 | данные отсутствуют | данные отсутствуют |
| 32 | 784795.76 | 1318627.72 | данные отсутствуют | данные отсутствуют |
| 33 | 785166.63 | 1318154.27 | данные отсутствуют | данные отсутствуют |
| Государственный регистратор | | | | ФГИС ЕГРН |
| полное наименование должности | | | подпись | инициалы, фамилия |

М.П.

Раздел 4.2

Выписка из Единого государственного реестра недвижимости об объекте недвижимости
Сведения о частях земельного участка

| | | | |
|---------------------------------------|--|-------------------------|----------------------------|
| Земельный участок | | | |
| (вид объекта недвижимости) | | | |
| Лист № ____ Раздела 4.2 | Всего листов раздела 4.2 : ____ | Всего разделов: ____ | Всего листов выписки: ____ |
| 30.09.2021 № 99/2021/420882015 | | | |
| Кадастровый номер: | | 02:17:000000:245 | |

| Номер точки | Координаты, м | | Описание закрепления на местности | Средняя квадратическая погрешность определения координат характерных точек границы части земельного участка, м |
|-------------------------------|---------------|------------|-----------------------------------|--|
| | X | Y | | |
| 1 | 2 | 3 | 4 | 5 |
| 34 | 785175.09 | 1318144.53 | данные отсутствуют | данные отсутствуют |
| 34 | 785175.09 | 1318144.53 | данные отсутствуют | данные отсутствуют |
| 35 | 785206.34 | 1318109.19 | данные отсутствуют | данные отсутствуют |
| 35 | 785206.34 | 1318109.19 | данные отсутствуют | данные отсутствуют |
| 36 | 785208.43 | 1318107.38 | данные отсутствуют | данные отсутствуют |
| 37 | 785545.45 | 1317883.99 | данные отсутствуют | данные отсутствуют |
| 37 | 785545.45 | 1317883.99 | данные отсутствуют | данные отсутствуют |
| 38 | 785521.21 | 1317912.99 | данные отсутствуют | данные отсутствуют |
| 39 | 785510.08 | 1317908.15 | данные отсутствуют | данные отсутствуют |
| 40 | 785524.46 | 1317891.18 | данные отсутствуют | данные отсутствуют |
| 41 | 784948.89 | 1318187.37 | данные отсутствуют | данные отсутствуют |
| 42 | 784950.04 | 1318189.54 | данные отсутствуют | данные отсутствуют |
| 42 | 784950.04 | 1318189.54 | данные отсутствуют | данные отсутствуют |
| 43 | 784962.68 | 1318208.14 | данные отсутствуют | данные отсутствуют |
| 43 | 784962.68 | 1318208.14 | данные отсутствуют | данные отсутствуют |
| 44 | 784944.83 | 1318250.54 | данные отсутствуют | данные отсутствуют |
| 44 | 784944.83 | 1318250.54 | данные отсутствуют | данные отсутствуют |
| Государственный регистратор | | | | ФГИС ЕГРН |
| полное наименование должности | | | подпись | инициалы, фамилия |

М.П.

| | | | |
|---------------------------------------|--|-------------------------|----------------------------|
| Земельный участок | | | |
| (вид объекта недвижимости) | | | |
| Лист № ____ Раздела 4.2 | Всего листов раздела 4.2 : ____ | Всего разделов: ____ | Всего листов выписки: ____ |
| 30.09.2021 № 99/2021/420882015 | | | |
| Кадастровый номер: | | 02:17:000000:245 | |

| Номер точки | Координаты, м | | Описание закрепления на местности | Средняя квадратическая погрешность определения координат характерных точек границы части земельного участка, м |
|-------------|---------------|------------|-----------------------------------|--|
| | X | Y | | |
| 1 | 2 | 3 | 4 | 5 |
| 45 | 784918.07 | 1318304.8 | данные отсутствуют | данные отсутствуют |
| 46 | 784469.46 | 1318862.55 | данные отсутствуют | данные отсутствуют |
| 47 | 784315.86 | 1318948.46 | данные отсутствуют | данные отсутствуют |
| 48 | 784353.01 | 1318915.68 | данные отсутствуют | данные отсутствуют |
| 48 | 784353.01 | 1318915.68 | данные отсутствуют | данные отсутствуют |
| 48 | 784353.01 | 1318915.68 | данные отсутствуют | данные отсутствуют |
| 49 | 784445.77 | 1318832.29 | данные отсутствуют | данные отсутствуют |
| 49 | 784445.77 | 1318832.29 | данные отсутствуют | данные отсутствуют |
| 50 | 784445.24 | 1318812.89 | данные отсутствуют | данные отсутствуют |
| 51 | 784895.94 | 1318252.53 | данные отсутствуют | данные отсутствуют |
| 52 | 785011.65 | 1317941.09 | данные отсутствуют | данные отсутствуют |
| 53 | 784828.86 | 1318037.05 | данные отсутствуют | данные отсутствуют |
| 54 | 784830.18 | 1318030.29 | данные отсутствуют | данные отсутствуют |
| 55 | 785011.13 | 1317934.99 | данные отсутствуют | данные отсутствуют |
| 55 | 785011.13 | 1317934.99 | данные отсутствуют | данные отсутствуют |
| 56 | 785227.23 | 1318264.58 | данные отсутствуют | данные отсутствуют |
| 57 | 785030.61 | 1318498.41 | данные отсутствуют | данные отсутствуют |

| | | |
|-------------------------------|---------|-------------------|
| Государственный регистратор | | ФГИС ЕГРН |
| полное наименование должности | подпись | инициалы, фамилия |

М.П.

| | | | |
|---------------------------------------|--|-------------------------|----------------------------|
| Земельный участок | | | |
| (вид объекта недвижимости) | | | |
| Лист № ____ Раздела 4.2 | Всего листов раздела 4.2 : ____ | Всего разделов: ____ | Всего листов выписки: ____ |
| 30.09.2021 № 99/2021/420882015 | | | |
| Кадастровый номер: | | 02:17:000000:245 | |

| Номер точки | Координаты, м | | Описание закрепления на местности | Средняя квадратическая погрешность определения координат характерных точек границы части земельного участка, м |
|-------------|---------------|------------|-----------------------------------|--|
| | X | Y | | |
| 1 | 2 | 3 | 4 | 5 |
| 58 | 784613.27 | 1318993.38 | данные отсутствуют | данные отсутствуют |
| 59 | 784292.58 | 1319372.7 | данные отсутствуют | данные отсутствуют |
| 60 | 784115.1 | 1319582.57 | данные отсутствуют | данные отсутствуют |
| 61 | 783946.72 | 1319780.93 | данные отсутствуют | данные отсутствуют |
| 62 | 783890.78 | 1319841.38 | данные отсутствуют | данные отсутствуют |
| 63 | 783847.26 | 1319898.29 | данные отсутствуют | данные отсутствуют |
| 64 | 783803.77 | 1319946.9 | данные отсутствуют | данные отсутствуют |
| 65 | 783756.92 | 1319996.02 | данные отсутствуют | данные отсутствуют |
| 66 | 783678.42 | 1320075.59 | данные отсутствуют | данные отсутствуют |
| 67 | 783563.24 | 1320197.37 | данные отсутствуют | данные отсутствуют |
| 68 | 783540.92 | 1320192.17 | данные отсутствуют | данные отсутствуют |
| 69 | 783516.25 | 1320178.31 | данные отсутствуют | данные отсутствуют |
| 70 | 783526.64 | 1320168.85 | данные отсутствуют | данные отсутствуют |
| 71 | 783550.92 | 1320144.86 | данные отсутствуют | данные отсутствуют |
| 72 | 783555.17 | 1320137.79 | данные отсутствуют | данные отсутствуют |
| 73 | 783568.75 | 1320126.34 | данные отсутствуют | данные отсутствуют |
| 74 | 783571.67 | 1320124.92 | данные отсутствуют | данные отсутствуют |

| | | |
|-------------------------------|---------|-------------------|
| Государственный регистратор | | ФГИС ЕГРН |
| полное наименование должности | подпись | инициалы, фамилия |

М.П.

| | | | |
|---------------------------------------|--|-------------------------|----------------------------|
| Земельный участок | | | |
| (вид объекта недвижимости) | | | |
| Лист № ____ Раздела 4.2 | Всего листов раздела 4.2 : ____ | Всего разделов: ____ | Всего листов выписки: ____ |
| 30.09.2021 № 99/2021/420882015 | | | |
| Кадастровый номер: | | 02:17:000000:245 | |

| Номер точки | Координаты, м | | Описание закрепления на местности | Средняя квадратическая погрешность определения координат характерных точек границы части земельного участка, м |
|-------------------------------|---------------|------------|-----------------------------------|--|
| | X | Y | | |
| 1 | 2 | 3 | 4 | 5 |
| 75 | 783632.97 | 1320066.51 | данные отсутствуют | данные отсутствуют |
| 76 | 783672.46 | 1320026.79 | данные отсутствуют | данные отсутствуют |
| 77 | 783724.65 | 1319971.87 | данные отсутствуют | данные отсутствуют |
| 78 | 783738.32 | 1319955.08 | данные отсутствуют | данные отсутствуют |
| 79 | 783892.25 | 1319772.55 | данные отсутствуют | данные отсутствуют |
| 80 | 783960.97 | 1319691.17 | данные отсутствуют | данные отсутствуют |
| 81 | 783999.03 | 1319646.23 | данные отсутствуют | данные отсутствуют |
| 82 | 784128.7 | 1319492.36 | данные отсутствуют | данные отсутствуют |
| 83 | 784289.5 | 1319301.62 | данные отсутствуют | данные отсутствуют |
| 84 | 784321.84 | 1319263.39 | данные отсутствуют | данные отсутствуют |
| 85 | 784381.54 | 1319192.28 | данные отсутствуют | данные отсутствуют |
| 86 | 784482.72 | 1319072.75 | данные отсутствуют | данные отсутствуют |
| 87 | 784584.65 | 1318951.89 | данные отсутствуют | данные отсутствуют |
| 88 | 784690.94 | 1318825.33 | данные отсутствуют | данные отсутствуют |
| 89 | 784756.81 | 1318746.76 | данные отсутствуют | данные отсутствуют |
| 90 | 784832.77 | 1318657.16 | данные отсутствуют | данные отсутствуют |
| 91 | 784928.34 | 1318543.97 | данные отсутствуют | данные отсутствуют |
| Государственный регистратор | | | | ФГИС ЕГРН |
| полное наименование должности | | | подпись | инициалы, фамилия |

М.П.

Раздел 4.2

Выписка из Единого государственного реестра недвижимости об объекте недвижимости
Сведения о частях земельного участка

| | | | |
|---------------------------------------|--|-------------------------|----------------------------|
| Земельный участок | | | |
| (вид объекта недвижимости) | | | |
| Лист № ____ Раздела 4.2 | Всего листов раздела 4.2 : ____ | Всего разделов: ____ | Всего листов выписки: ____ |
| 30.09.2021 № 99/2021/420882015 | | | |
| Кадастровый номер: | | 02:17:000000:245 | |

| Номер точки | Координаты, м | | Описание закрепления на местности | Средняя квадратическая погрешность определения координат характерных точек границы части земельного участка, м |
|-------------------------------|---------------|------------|-----------------------------------|--|
| | X | Y | | |
| 1 | 2 | 3 | 4 | 5 |
| 92 | 784984.26 | 1318477.48 | данные отсутствуют | данные отсутствуют |
| 93 | 785066.89 | 1318379.6 | данные отсутствуют | данные отсутствуют |
| 94 | 785100.48 | 1318339.19 | данные отсутствуют | данные отсутствуют |
| 95 | 785197.87 | 1318223.69 | данные отсутствуют | данные отсутствуют |
| 96 | 785274.44 | 1318132.79 | данные отсутствуют | данные отсутствуют |
| 97 | 785336.08 | 1318059.38 | данные отсутствуют | данные отсутствуют |
| 98 | 785386.68 | 1317999.88 | данные отсутствуют | данные отсутствуют |
| 99 | 785413.94 | 1317966.78 | данные отсутствуют | данные отсутствуют |
| 100 | 785451.7 | 1317923.17 | данные отсутствуют | данные отсутствуют |
| 101 | 785472.34 | 1317899.15 | данные отсутствуют | данные отсутствуют |
| 102 | 785490.2 | 1317902.93 | данные отсутствуют | данные отсутствуют |
| 103 | 784181.5 | 1319618.61 | данные отсутствуют | данные отсутствуют |
| 104 | 784175.44 | 1319625.58 | данные отсутствуют | данные отсутствуют |
| 105 | 784070.5 | 1319750.42 | данные отсутствуют | данные отсутствуют |
| 106 | 784038.58 | 1319788.69 | данные отсутствуют | данные отсутствуют |
| 107 | 783954.29 | 1319889.33 | данные отсутствуют | данные отсутствуют |
| 108 | 783895.25 | 1319960.65 | данные отсутствуют | данные отсутствуют |
| Государственный регистратор | | | | ФГИС ЕГРН |
| полное наименование должности | | | подпись | инициалы, фамилия |

М.П.

| | | | |
|---------------------------------------|--|-------------------------|----------------------------|
| Земельный участок | | | |
| (вид объекта недвижимости) | | | |
| Лист № ____ Раздела 4.2 | Всего листов раздела 4.2 : ____ | Всего разделов: ____ | Всего листов выписки: ____ |
| 30.09.2021 № 99/2021/420882015 | | | |
| Кадастровый номер: | | 02:17:000000:245 | |

| Номер точки | Координаты, м | | Описание закрепления на местности | Средняя квадратическая погрешность определения координат характерных точек границы части земельного участка, м |
|-------------|---------------|------------|-----------------------------------|--|
| | X | Y | | |
| 1 | 2 | 3 | 4 | 5 |
| 109 | 783829.5 | 1320037.34 | данные отсутствуют | данные отсутствуют |
| 110 | 783784.36 | 1320081.34 | данные отсутствуют | данные отсутствуют |
| 111 | 783737.68 | 1320128.15 | данные отсутствуют | данные отсутствуют |
| 112 | 783732.41 | 1320133.46 | данные отсутствуют | данные отсутствуют |
| 113 | 783709.87 | 1320155 | данные отсутствуют | данные отсутствуют |
| 114 | 783710.39 | 1320154.29 | данные отсутствуют | данные отсутствуют |
| 115 | 783794.05 | 1320056.83 | данные отсутствуют | данные отсутствуют |
| 116 | 783914.87 | 1319915 | данные отсутствуют | данные отсутствуют |
| 117 | 784170.46 | 1319608.6 | данные отсутствуют | данные отсутствуют |
| 118 | 784957.16 | 1318200.02 | данные отсутствуют | данные отсутствуют |
| 119 | 784959.5 | 1318203.47 | данные отсутствуют | данные отсутствуют |
| 120 | 784700.34 | 1318514.58 | данные отсутствуют | данные отсутствуют |
| 121 | 784446.92 | 1318839.02 | данные отсутствуют | данные отсутствуют |
| 122 | 784291.78 | 1318984.92 | данные отсутствуют | данные отсутствуют |
| 123 | 784253.99 | 1319003.09 | данные отсутствуют | данные отсутствуют |
| 124 | 784265.03 | 1318993.34 | данные отсутствуют | данные отсутствуют |
| 125 | 784289.49 | 1318981.58 | данные отсутствуют | данные отсутствуют |

| | | |
|-------------------------------|---------|-------------------|
| Государственный регистратор | | ФГИС ЕГРН |
| полное наименование должности | подпись | инициалы, фамилия |

М.П.

| | | | |
|---------------------------------------|--|-------------------------|----------------------------|
| Земельный участок | | | |
| (вид объекта недвижимости) | | | |
| Лист № ____ Раздела 4.2 | Всего листов раздела 4.2 : ____ | Всего разделов: ____ | Всего листов выписки: ____ |
| 30.09.2021 № 99/2021/420882015 | | | |
| Кадастровый номер: | | 02:17:000000:245 | |

| Номер точки | Координаты, м | | Описание закрепления на местности | Средняя квадратическая погрешность определения координат характерных точек границы части земельного участка, м |
|-------------|---------------|------------|-----------------------------------|--|
| | X | Y | | |
| 1 | 2 | 3 | 4 | 5 |
| 126 | 784443.96 | 1318836.31 | данные отсутствуют | данные отсутствуют |
| 127 | 784697.23 | 1318512.07 | данные отсутствуют | данные отсутствуют |
| 128 | 783541.72 | 1319582.02 | данные отсутствуют | данные отсутствуют |
| 129 | 783456.91 | 1319532.04 | данные отсутствуют | данные отсутствуют |
| 130 | 783568.27 | 1319415.33 | данные отсутствуют | данные отсутствуют |
| 131 | 783741.73 | 1319394.98 | данные отсутствуют | данные отсутствуют |
| 132 | 783867.01 | 1319344.66 | данные отсутствуют | данные отсутствуют |
| 133 | 784443.62 | 1318754.66 | данные отсутствуют | данные отсутствуют |
| 133 | 784443.62 | 1318754.66 | данные отсутствуют | данные отсутствуют |
| 134 | 784527.3 | 1318658.11 | данные отсутствуют | данные отсутствуют |
| 134 | 784527.3 | 1318658.11 | данные отсутствуют | данные отсутствуют |
| 135 | 784545.35 | 1318545.33 | данные отсутствуют | данные отсутствуют |
| 135 | 784545.35 | 1318545.33 | данные отсутствуют | данные отсутствуют |
| 135 | 784545.35 | 1318545.33 | данные отсутствуют | данные отсутствуют |
| 136 | 784612.94 | 1318464.08 | данные отсутствуют | данные отсутствуют |
| 136 | 784612.94 | 1318464.08 | данные отсутствуют | данные отсутствуют |
| 137 | 784633.69 | 1318476.8 | данные отсутствуют | данные отсутствуют |

| | | |
|-------------------------------|---------|-------------------|
| Государственный регистратор | | ФГИС ЕГРН |
| полное наименование должности | подпись | инициалы, фамилия |

М.П.

| | | | |
|---------------------------------------|--|-------------------------|----------------------------|
| Земельный участок | | | |
| (вид объекта недвижимости) | | | |
| Лист № ____ Раздела 4.2 | Всего листов раздела 4.2 : ____ | Всего разделов: ____ | Всего листов выписки: ____ |
| 30.09.2021 № 99/2021/420882015 | | | |
| Кадастровый номер: | | 02:17:000000:245 | |

| Номер точки | Координаты, м | | Описание закрепления на местности | Средняя квадратическая погрешность определения координат характерных точек границы части земельного участка, м |
|-------------------------------|---------------|------------|-----------------------------------|--|
| | X | Y | | |
| 1 | 2 | 3 | 4 | 5 |
| 137 | 784633.69 | 1318476.8 | данные отсутствуют | данные отсутствуют |
| 138 | 784677.59 | 1318424.87 | данные отсутствуют | данные отсутствуют |
| 138 | 784677.59 | 1318424.87 | данные отсутствуют | данные отсутствуют |
| 138 | 784677.59 | 1318424.87 | данные отсутствуют | данные отсутствуют |
| 139 | 784702.89 | 1318279.37 | данные отсутствуют | данные отсутствуют |
| 139 | 784702.89 | 1318279.37 | данные отсутствуют | данные отсутствуют |
| 140 | 784724.42 | 1318186.57 | данные отсутствуют | данные отсутствуют |
| 141 | 784759.21 | 1318143.32 | данные отсутствуют | данные отсутствуют |
| 142 | 784776.63 | 1318138.43 | данные отсутствуют | данные отсутствуют |
| 142 | 784776.63 | 1318138.43 | данные отсутствуют | данные отсутствуют |
| 143 | 784814.65 | 1318110.59 | данные отсутствуют | данные отсутствуют |
| 143 | 784814.65 | 1318110.59 | данные отсутствуют | данные отсутствуют |
| 144 | 784823.66 | 1318063.98 | данные отсутствуют | данные отсутствуют |
| 145 | 784866.63 | 1318011.09 | данные отсутствуют | данные отсутствуют |
| 146 | 785015.88 | 1317990.89 | данные отсутствуют | данные отсутствуют |
| 147 | 785021.83 | 1318015.07 | данные отсутствуют | данные отсутствуют |
| 148 | 785018.85 | 1318040 | данные отсутствуют | данные отсутствуют |
| Государственный регистратор | | | | ФГИС ЕГРН |
| полное наименование должности | | | подпись | инициалы, фамилия |

М.П.

Раздел 4.2

Выписка из Единого государственного реестра недвижимости об объекте недвижимости
Сведения о частях земельного участка

| | | | |
|---------------------------------------|--|-------------------------|----------------------------|
| Земельный участок | | | |
| (вид объекта недвижимости) | | | |
| Лист № ____ Раздела 4.2 | Всего листов раздела 4.2 : ____ | Всего разделов: ____ | Всего листов выписки: ____ |
| 30.09.2021 № 99/2021/420882015 | | | |
| Кадастровый номер: | | 02:17:000000:245 | |

| Номер точки | Координаты, м | | Описание закрепления на местности | Средняя квадратическая погрешность определения координат характерных точек границы части земельного участка, м |
|-------------------------------|---------------|------------|-----------------------------------|--|
| | X | Y | | |
| 1 | 2 | 3 | 4 | 5 |
| 149 | 785008.81 | 1318066.78 | данные отсутствуют | данные отсутствуют |
| 150 | 784990.96 | 1318074.96 | данные отсутствуют | данные отсутствуют |
| 151 | 784949.29 | 1318113.28 | данные отсутствуют | данные отсутствуют |
| 152 | 784932.92 | 1318130.39 | данные отсутствуют | данные отсутствуют |
| 153 | 784930.32 | 1318147.87 | данные отсутствуют | данные отсутствуют |
| 154 | 784937.76 | 1318166.47 | данные отсутствуют | данные отсутствуют |
| 155 | 784918.04 | 1318304.86 | данные отсутствуют | данные отсутствуют |
| 156 | 784887.91 | 1318355.82 | данные отсутствуют | данные отсутствуют |
| 157 | 784886.05 | 1318391.53 | данные отсутствуют | данные отсутствуют |
| 158 | 784854.06 | 1318490.85 | данные отсутствуют | данные отсутствуют |
| 159 | 784853.8 | 1318522.75 | данные отсутствуют | данные отсутствуют |
| 160 | 784866.34 | 1318515.03 | данные отсутствуют | данные отсутствуют |
| 161 | 784884.19 | 1318492.71 | данные отсутствуют | данные отсутствуют |
| 162 | 784914.32 | 1318449.19 | данные отсутствуют | данные отсутствуют |
| 163 | 784962.68 | 1318374.79 | данные отсутствуют | данные отсутствуют |
| 164 | 785033.73 | 1318302.25 | данные отсутствуют | данные отсутствуют |
| 165 | 785111.11 | 1318218.18 | данные отсутствуют | данные отсутствуют |
| Государственный регистратор | | | | ФГИС ЕГРН |
| полное наименование должности | | | подпись | инициалы, фамилия |

М.П.

| | | | |
|---------------------------------------|--|-------------------------|----------------------------|
| Земельный участок | | | |
| (вид объекта недвижимости) | | | |
| Лист № ____ Раздела 4.2 | Всего листов раздела 4.2 : ____ | Всего разделов: ____ | Всего листов выписки: ____ |
| 30.09.2021 № 99/2021/420882015 | | | |
| Кадастровый номер: | | 02:17:000000:245 | |

| Номер точки | Координаты, м | | Описание закрепления на местности | Средняя квадратическая погрешность определения координат характерных точек границы части земельного участка, м |
|-------------|---------------|------------|-----------------------------------|--|
| | X | Y | | |
| 1 | 2 | 3 | 4 | 5 |
| 166 | 785249.86 | 1318071.62 | данные отсутствуют | данные отсутствуют |
| 167 | 785340.97 | 1317980.93 | данные отсутствуют | данные отсутствуют |
| 168 | 785389.71 | 1317908.93 | данные отсутствуют | данные отсутствуют |
| 169 | 785420.46 | 1317926.18 | данные отсутствуют | данные отсутствуют |
| 170 | 785454.2 | 1317914.93 | данные отсутствуют | данные отсутствуют |
| 171 | 785465.45 | 1317897.69 | данные отсутствуют | данные отсутствуют |
| 172 | 785471.15 | 1317898.9 | данные отсутствуют | данные отсутствуют |
| 173 | 785400.34 | 1317988.52 | данные отсутствуют | данные отсутствуют |
| 174 | 785070.92 | 1318393.98 | данные отсутствуют | данные отсутствуют |
| 175 | 784584.53 | 1318998.7 | данные отсутствуют | данные отсутствуют |
| 176 | 784444.65 | 1318791.91 | данные отсутствуют | данные отсутствуют |
| 177 | 784732.73 | 1318150.75 | данные отсутствуют | данные отсутствуют |
| 178 | 784830.17 | 1318030.29 | данные отсутствуют | данные отсутствуют |
| 179 | 784852.97 | 1318018.28 | данные отсутствуют | данные отсутствуют |
| 180 | 784852.55 | 1318021 | данные отсутствуют | данные отсутствуют |
| 181 | 784847.04 | 1318036.57 | данные отсутствуют | данные отсутствуют |
| 182 | 784839.51 | 1318050.31 | данные отсутствуют | данные отсутствуют |

| | | |
|-------------------------------|---------|-------------------|
| Государственный регистратор | | ФГИС ЕГРН |
| полное наименование должности | подпись | инициалы, фамилия |

М.П.

| | | | |
|---------------------------------------|--|-------------------------|----------------------------|
| Земельный участок | | | |
| (вид объекта недвижимости) | | | |
| Лист № ____ Раздела 4.2 | Всего листов раздела 4.2 : ____ | Всего разделов: ____ | Всего листов выписки: ____ |
| 30.09.2021 № 99/2021/420882015 | | | |
| Кадастровый номер: | | 02:17:000000:245 | |

| Номер точки | Координаты, м | | Описание закрепления на местности | Средняя квадратическая погрешность определения координат характерных точек границы части земельного участка, м |
|-------------|---------------|------------|-----------------------------------|--|
| | X | Y | | |
| 1 | 2 | 3 | 4 | 5 |
| 183 | 784829.14 | 1318065.52 | данные отсутствуют | данные отсутствуют |
| 184 | 784825.84 | 1318085.36 | данные отсутствуют | данные отсутствуют |
| 185 | 784822.01 | 1318101.43 | данные отсутствуют | данные отсутствуют |
| 186 | 784815.58 | 1318116.64 | данные отсутствуют | данные отсутствуют |
| 187 | 784806.74 | 1318130.59 | данные отсутствуют | данные отсутствуют |
| 188 | 784794.59 | 1318144.22 | данные отсутствуют | данные отсутствуют |
| 189 | 784779.52 | 1318158.92 | данные отсутствуют | данные отсутствуют |
| 190 | 784775.12 | 1318178.1 | данные отсутствуют | данные отсутствуют |
| 191 | 784769.04 | 1318193.46 | данные отсутствуют | данные отсутствуют |
| 192 | 784761.21 | 1318207.56 | данные отсутствуют | данные отсутствуют |
| 193 | 784751.89 | 1318221.19 | данные отсутствуют | данные отсутствуют |
| 194 | 784740.45 | 1318233.1 | данные отсутствуют | данные отсутствуют |
| 195 | 784728.63 | 1318243.51 | данные отсутствуют | данные отсутствуют |
| 196 | 784721.62 | 1318268.26 | данные отсутствуют | данные отсутствуют |
| 197 | 784733.34 | 1318279.89 | данные отсутствуют | данные отсутствуют |
| 198 | 784742.99 | 1318293.29 | данные отсутствуют | данные отсутствуют |
| 199 | 784752.36 | 1318312.65 | данные отсутствуют | данные отсутствуют |

| | | |
|-------------------------------|---------|-------------------|
| Государственный регистратор | | ФГИС ЕГРН |
| полное наименование должности | подпись | инициалы, фамилия |

М.П.

| | | | |
|---------------------------------------|--|-------------------------|----------------------------|
| Земельный участок | | | |
| (вид объекта недвижимости) | | | |
| Лист № ____ Раздела 4.2 | Всего листов раздела 4.2 : ____ | Всего разделов: ____ | Всего листов выписки: ____ |
| 30.09.2021 № 99/2021/420882015 | | | |
| Кадастровый номер: | | 02:17:000000:245 | |

| Номер точки | Координаты, м | | Описание закрепления на местности | Средняя квадратическая погрешность определения координат характерных точек границы части земельного участка, м |
|-------------------------------|---------------|------------|-----------------------------------|--|
| | X | Y | | |
| 1 | 2 | 3 | 4 | 5 |
| 200 | 784757.68 | 1318328.29 | данные отсутствуют | данные отсутствуют |
| 201 | 784760.33 | 1318344.25 | данные отсутствуют | данные отсутствуют |
| 202 | 784761.66 | 1318360.13 | данные отсутствуют | данные отсутствуют |
| 203 | 784761.68 | 1318376.65 | данные отсутствуют | данные отсутствуют |
| 204 | 784758.97 | 1318392.94 | данные отсутствуют | данные отсутствуют |
| 205 | 784750.15 | 1318418.92 | данные отсутствуют | данные отсутствуют |
| 206 | 784743.31 | 1318433.95 | данные отсутствуют | данные отсутствуют |
| 207 | 784734.08 | 1318447.65 | данные отсутствуют | данные отсутствуют |
| 208 | 784722.73 | 1318459.65 | данные отсутствуют | данные отсутствуют |
| 209 | 784709.75 | 1318470.66 | данные отсутствуют | данные отсутствуют |
| 210 | 784696.29 | 1318480.24 | данные отсутствуют | данные отсутствуют |
| 211 | 784681.44 | 1318487.47 | данные отсутствуют | данные отсутствуют |
| 212 | 784665.61 | 1318492.16 | данные отсутствуют | данные отсутствуют |
| 213 | 784648.83 | 1318494.76 | данные отсутствуют | данные отсутствуют |
| 214 | 784632.34 | 1318495.74 | данные отсутствуют | данные отсутствуют |
| 215 | 784618.12 | 1318503.82 | данные отсутствуют | данные отсутствуют |
| 216 | 784610.77 | 1318520.35 | данные отсутствуют | данные отсутствуют |
| Государственный регистратор | | | | ФГИС ЕГРН |
| полное наименование должности | | | подпись | инициалы, фамилия |

М.П.

Раздел 4.2

Выписка из Единого государственного реестра недвижимости об объекте недвижимости
Сведения о частях земельного участка

| | | | |
|---------------------------------------|--|-------------------------|----------------------------|
| Земельный участок | | | |
| (вид объекта недвижимости) | | | |
| Лист № ____ Раздела 4.2 | Всего листов раздела 4.2 : ____ | Всего разделов: ____ | Всего листов выписки: ____ |
| 30.09.2021 № 99/2021/420882015 | | | |
| Кадастровый номер: | | 02:17:000000:245 | |

| Номер точки | Координаты, м | | Описание закрепления на местности | Средняя квадратическая погрешность определения координат характерных точек границы части земельного участка, м |
|-------------------------------|---------------|------------|-----------------------------------|--|
| | X | Y | | |
| 1 | 2 | 3 | 4 | 5 |
| 217 | 784604.82 | 1318541.07 | данные отсутствуют | данные отсутствуют |
| 218 | 784597.37 | 1318565.36 | данные отсутствуют | данные отсутствуют |
| 219 | 784586.87 | 1318588.2 | данные отсутствуют | данные отсутствуют |
| 220 | 784579.59 | 1318609.1 | данные отсутствуют | данные отсутствуют |
| 221 | 784572.15 | 1318629.07 | данные отсутствуют | данные отсутствуют |
| 222 | 784564.73 | 1318643.83 | данные отсутствуют | данные отсутствуют |
| 223 | 784554.99 | 1318657.17 | данные отсутствуют | данные отсутствуют |
| 224 | 784543.18 | 1318668.72 | данные отсутствуют | данные отсутствуют |
| 225 | 784527.39 | 1318683.13 | данные отсутствуют | данные отсутствуют |
| 226 | 784523.82 | 1318699.25 | данные отсутствуют | данные отсутствуют |
| 227 | 784517.62 | 1318714.64 | данные отсутствуют | данные отсутствуют |
| 228 | 784509.3 | 1318728.91 | данные отсутствуют | данные отсутствуют |
| 229 | 784498.75 | 1318741.62 | данные отсутствуют | данные отсутствуют |
| 230 | 784486.25 | 1318752.41 | данные отсутствуют | данные отсутствуют |
| 231 | 784473.39 | 1318760.4 | данные отсутствуют | данные отсутствуют |
| 232 | 784457.24 | 1318776.69 | данные отсутствуют | данные отсутствуют |
| 233 | 784445.7 | 1318790.83 | данные отсутствуют | данные отсутствуют |
| Государственный регистратор | | | | ФГИС ЕГРН |
| полное наименование должности | | | подпись | инициалы, фамилия |

М.П.

| | | | |
|---------------------------------------|--|-------------------------|----------------------------|
| Земельный участок | | | |
| (вид объекта недвижимости) | | | |
| Лист № ____ Раздела 4.2 | Всего листов раздела 4.2 : ____ | Всего разделов: ____ | Всего листов выписки: ____ |
| 30.09.2021 № 99/2021/420882015 | | | |
| Кадастровый номер: | | 02:17:000000:245 | |

| Номер точки | Координаты, м | | Описание закрепления на местности | Средняя квадратическая погрешность определения координат характерных точек границы части земельного участка, м |
|-------------|---------------|------------|-----------------------------------|--|
| | X | Y | | |
| 1 | 2 | 3 | 4 | 5 |
| 234 | 784316.83 | 1318947.61 | данные отсутствуют | данные отсутствуют |
| 235 | 784420.77 | 1318854.76 | данные отсутствуют | данные отсутствуют |
| 236 | 784419.69 | 1318860.32 | данные отсутствуют | данные отсутствуют |
| 237 | 784414.17 | 1318876.89 | данные отсутствуют | данные отсутствуют |
| 238 | 784406.72 | 1318891.64 | данные отсутствуют | данные отсутствуют |
| 239 | 784397.56 | 1318904.29 | данные отсутствуют | данные отсутствуют |
| 240 | 784386.09 | 1318916.18 | данные отсутствуют | данные отсутствуют |
| 241 | 784372.82 | 1318926.01 | данные отсутствуют | данные отсутствуют |
| 242 | 784356.24 | 1318935.04 | данные отсутствуют | данные отсутствуют |
| 243 | 784336.94 | 1318942.77 | данные отсутствуют | данные отсутствуют |
| 244 | 784319.9 | 1318947.27 | данные отсутствуют | данные отсутствуют |
| 245 | 784664.8 | 1318440 | данные отсутствуют | данные отсутствуют |
| 246 | 784696.77 | 1318314.56 | данные отсутствуют | данные отсутствуют |
| 247 | 784702.12 | 1318322.68 | данные отсутствуют | данные отсутствуют |
| 248 | 784706.52 | 1318332.63 | данные отсутствуют | данные отсутствуют |
| 249 | 784710.02 | 1318344.49 | данные отсутствуют | данные отсутствуют |
| 250 | 784711.84 | 1318364.31 | данные отсутствуют | данные отсутствуют |

| | | |
|-------------------------------|---------|-------------------|
| Государственный регистратор | | ФГИС ЕГРН |
| полное наименование должности | подпись | инициалы, фамилия |

М.П.

| | | | |
|---------------------------------------|--|-------------------------|----------------------------|
| Земельный участок | | | |
| (вид объекта недвижимости) | | | |
| Лист № ____ Раздела 4.2 | Всего листов раздела 4.2 : ____ | Всего разделов: ____ | Всего листов выписки: ____ |
| 30.09.2021 № 99/2021/420882015 | | | |
| Кадастровый номер: | | 02:17:000000:245 | |

| Номер точки | Координаты, м | | Описание закрепления на местности | Средняя квадратическая погрешность определения координат характерных точек границы части земельного участка, м |
|-------------|---------------|------------|-----------------------------------|--|
| | X | Y | | |
| 1 | 2 | 3 | 4 | 5 |
| 251 | 784711.34 | 1318376.67 | данные отсутствуют | данные отсутствуют |
| 252 | 784703.09 | 1318402.03 | данные отсутствуют | данные отсутствуют |
| 253 | 784697.5 | 1318413.07 | данные отсутствуют | данные отсутствуют |
| 254 | 784689.38 | 1318422.39 | данные отсутствуют | данные отсутствуют |
| 255 | 784677.49 | 1318432.46 | данные отсутствуют | данные отсутствуют |
| 256 | 784667.12 | 1318439.21 | данные отсутствуют | данные отсутствуют |
| 257 | 784542.06 | 1318565.86 | данные отсутствуют | данные отсутствуют |
| 258 | 784555.06 | 1318533.66 | данные отсутствуют | данные отсутствуют |
| 259 | 784554.85 | 1318534.93 | данные отсутствуют | данные отсутствуют |
| 260 | 784550.02 | 1318549.3 | данные отсутствуют | данные отсутствуют |
| 261 | 784542.37 | 1318565.41 | данные отсутствуют | данные отсутствуют |

| | | |
|-------------------------------|---------|-------------------|
| Государственный регистратор | | ФГИС ЕГРН |
| полное наименование должности | подпись | инициалы, фамилия |

М.П.

| Земельный участок | | | | |
|---|---------------|--|-----------------------------------|--|
| (вид объекта недвижимости) | | | | |
| Лист № ____ Раздела 4.2 | | Всего листов раздела 4.2 : ____ | | Всего разделов: ____ |
| 30.09.2021 № 99/2021/420882015 | | | | |
| Кадастровый номер: | | | 02:17:000000:245 | |
| Сведения о характерных точках границы части (частей) земельного участка | | | | |
| Учетный номер части: 10 | | | | |
| Система координат: МСК-05 | | | | |
| Зона № | | | | |
| Номер точки | Координаты, м | | Описание закрепления на местности | Средняя квадратическая погрешность определения координат характерных точек границы части земельного участка, м |
| | X | Y | | |
| 1 | 2 | 3 | 4 | 5 |
| 1 | 785395.36 | 1317912.1 | данные отсутствуют | данные отсутствуют |
| 2 | 785398.84 | 1317914.05 | данные отсутствуют | данные отсутствуют |
| 3 | 785312.04 | 1318052.02 | данные отсутствуют | данные отсутствуют |
| 4 | 785310.35 | 1318052.95 | данные отсутствуют | данные отсутствуют |
| 5 | 785277.97 | 1318043.65 | данные отсутствуют | данные отсутствуют |
| 6 | 785281.15 | 1318040.48 | данные отсутствуют | данные отсутствуют |
| 7 | 785309.46 | 1318048.61 | данные отсутствуют | данные отсутствуют |
| 8 | 784798.9 | 1318630.19 | данные отсутствуют | данные отсутствуют |
| 9 | 784668.41 | 1318792.41 | данные отсутствуют | данные отсутствуют |
| 10 | 784552.3 | 1318936.5 | данные отсутствуют | данные отсутствуют |
| 11 | 784530.11 | 1318964.05 | данные отсутствуют | данные отсутствуют |
| 12 | 784461.03 | 1319051.44 | данные отсутствуют | данные отсутствуют |
| 13 | 784327.96 | 1319215.45 | данные отсутствуют | данные отсутствуют |
| 14 | 784143.17 | 1319434.04 | данные отсутствуют | данные отсутствуют |
| 15 | 784006.69 | 1319589.27 | данные отсутствуют | данные отсутствуют |
| 16 | 784005.4 | 1319589.94 | данные отсутствуют | данные отсутствуют |
| Государственный регистратор | | | ФГИС ЕГРН | |
| полное наименование должности | | | подпись | |
| | | | инициалы, фамилия | |

М.П.

Раздел 4.2

Выписка из Единого государственного реестра недвижимости об объекте недвижимости
Сведения о частях земельного участка

| Земельный участок | | | | |
|--------------------------------|---------------|--|-----------------------------------|--|
| (вид объекта недвижимости) | | | | |
| Лист № ____ Раздела 4.2 | | Всего листов раздела 4.2 : ____ | | Всего разделов: ____ |
| 30.09.2021 № 99/2021/420882015 | | | | |
| Кадастровый номер: | | | 02:17:000000:245 | |
| Номер точки | Координаты, м | | Описание закрепления на местности | Средняя квадратическая погрешность определения координат характерных точек границы части земельного участка, м |
| | X | Y | | |
| 1 | 2 | 3 | 4 | 5 |
| 17 | 783854.23 | 1319606.28 | данные отсутствуют | данные отсутствуют |
| 18 | 783698.38 | 1319581.4 | данные отсутствуют | данные отсутствуют |
| 19 | 783605.71 | 1319557.38 | данные отсутствуют | данные отсутствуют |
| 20 | 783526.8 | 1319573.23 | данные отсутствуют | данные отсутствуют |
| 21 | 783521.74 | 1319570.24 | данные отсутствуют | данные отсутствуют |
| 22 | 783605.38 | 1319553.37 | данные отсутствуют | данные отсутствуют |
| 23 | 783699.11 | 1319577.46 | данные отсутствуют | данные отсутствуют |
| 24 | 783854.07 | 1319602.27 | данные отсутствуют | данные отсутствуют |
| 25 | 784004.2 | 1319586.04 | данные отсутствуют | данные отсутствуют |
| 26 | 784140.12 | 1319431.44 | данные отсутствуют | данные отсутствуют |
| 27 | 784324.87 | 1319212.91 | данные отсутствуют | данные отсутствуют |
| 28 | 784457.9 | 1319048.95 | данные отсутствуют | данные отсутствуют |
| 29 | 784526.98 | 1318961.56 | данные отсутствуют | данные отсутствуют |
| 30 | 784549.18 | 1318933.99 | данные отсутствуют | данные отсутствуют |
| 31 | 784665.29 | 1318789.91 | данные отсутствуют | данные отсутствуют |
| 32 | 784795.76 | 1318627.72 | данные отсутствуют | данные отсутствуют |
| 33 | 785166.63 | 1318154.27 | данные отсутствуют | данные отсутствуют |
| Государственный регистратор | | | ФГИС ЕГРН | |
| полное наименование должности | | | подпись | |
| | | | инициалы, фамилия | |

М.П.

| Земельный участок | | | | |
|--------------------------------|---------------|--|-----------------------------------|--|
| (вид объекта недвижимости) | | | | |
| Лист № ____ Раздела 4.2 | | Всего листов раздела 4.2 : ____ | | Всего разделов: ____ |
| 30.09.2021 № 99/2021/420882015 | | | | |
| Кадастровый номер: | | | 02:17:000000:245 | |
| Номер точки | Координаты, м | | Описание закрепления на местности | Средняя квадратическая погрешность определения координат характерных точек границы части земельного участка, м |
| | X | Y | | |
| 1 | 2 | 3 | 4 | 5 |
| 34 | 785175.09 | 1318144.53 | данные отсутствуют | данные отсутствуют |
| 34 | 785175.09 | 1318144.53 | данные отсутствуют | данные отсутствуют |
| 35 | 785206.34 | 1318109.19 | данные отсутствуют | данные отсутствуют |
| 35 | 785206.34 | 1318109.19 | данные отсутствуют | данные отсутствуют |
| 36 | 785208.43 | 1318107.38 | данные отсутствуют | данные отсутствуют |
| 37 | 785545.45 | 1317883.99 | данные отсутствуют | данные отсутствуют |
| 37 | 785545.45 | 1317883.99 | данные отсутствуют | данные отсутствуют |
| 38 | 785521.21 | 1317912.99 | данные отсутствуют | данные отсутствуют |
| 39 | 785510.08 | 1317908.15 | данные отсутствуют | данные отсутствуют |
| 40 | 785524.46 | 1317891.18 | данные отсутствуют | данные отсутствуют |
| 41 | 784948.89 | 1318187.37 | данные отсутствуют | данные отсутствуют |
| 42 | 784950.04 | 1318189.54 | данные отсутствуют | данные отсутствуют |
| 42 | 784950.04 | 1318189.54 | данные отсутствуют | данные отсутствуют |
| 43 | 784962.68 | 1318208.14 | данные отсутствуют | данные отсутствуют |
| 43 | 784962.68 | 1318208.14 | данные отсутствуют | данные отсутствуют |
| 44 | 784944.83 | 1318250.54 | данные отсутствуют | данные отсутствуют |
| 44 | 784944.83 | 1318250.54 | данные отсутствуют | данные отсутствуют |
| Государственный регистратор | | | | ФГИС ЕГРН |
| полное наименование должности | | | подпись | инициалы, фамилия |

М.П.

Раздел 4.2

Выписка из Единого государственного реестра недвижимости об объекте недвижимости
Сведения о частях земельного участка

| Земельный участок | | | | |
|--------------------------------|---------------|--|-----------------------------------|--|
| (вид объекта недвижимости) | | | | |
| Лист № ____ Раздела 4.2 | | Всего листов раздела 4.2 : ____ | | Всего разделов: ____ |
| 30.09.2021 № 99/2021/420882015 | | | | |
| Кадастровый номер: | | | 02:17:000000:245 | |
| Номер точки | Координаты, м | | Описание закрепления на местности | Средняя квадратическая погрешность определения координат характерных точек границы части земельного участка, м |
| | X | Y | | |
| 1 | 2 | 3 | 4 | 5 |
| 45 | 784918.07 | 1318304.8 | данные отсутствуют | данные отсутствуют |
| 46 | 784469.46 | 1318862.55 | данные отсутствуют | данные отсутствуют |
| 47 | 784315.86 | 1318948.46 | данные отсутствуют | данные отсутствуют |
| 48 | 784353.01 | 1318915.68 | данные отсутствуют | данные отсутствуют |
| 48 | 784353.01 | 1318915.68 | данные отсутствуют | данные отсутствуют |
| 48 | 784353.01 | 1318915.68 | данные отсутствуют | данные отсутствуют |
| 49 | 784445.77 | 1318832.29 | данные отсутствуют | данные отсутствуют |
| 49 | 784445.77 | 1318832.29 | данные отсутствуют | данные отсутствуют |
| 50 | 784445.24 | 1318812.89 | данные отсутствуют | данные отсутствуют |
| 51 | 784895.94 | 1318252.53 | данные отсутствуют | данные отсутствуют |
| 52 | 785011.65 | 1317941.09 | данные отсутствуют | данные отсутствуют |
| 53 | 784828.86 | 1318037.05 | данные отсутствуют | данные отсутствуют |
| 54 | 784830.18 | 1318030.29 | данные отсутствуют | данные отсутствуют |
| 55 | 785011.13 | 1317934.99 | данные отсутствуют | данные отсутствуют |
| 55 | 785011.13 | 1317934.99 | данные отсутствуют | данные отсутствуют |
| 56 | 785227.23 | 1318264.58 | данные отсутствуют | данные отсутствуют |
| 57 | 785030.61 | 1318498.41 | данные отсутствуют | данные отсутствуют |
| Государственный регистратор | | | | ФГИС ЕГРН |
| полное наименование должности | | | подпись | инициалы, фамилия |

М.П.

| | | | |
|---------------------------------------|--|-------------------------|----------------------------|
| Земельный участок | | | |
| (вид объекта недвижимости) | | | |
| Лист № ____ Раздела 4.2 | Всего листов раздела 4.2 : ____ | Всего разделов: ____ | Всего листов выписки: ____ |
| 30.09.2021 № 99/2021/420882015 | | | |
| Кадастровый номер: | | 02:17:000000:245 | |

| Номер точки | Координаты, м | | Описание закрепления на местности | Средняя квадратическая погрешность определения координат характерных точек границы части земельного участка, м |
|-------------------------------|---------------|------------|-----------------------------------|--|
| | X | Y | | |
| 1 | 2 | 3 | 4 | 5 |
| 58 | 784613.27 | 1318993.38 | данные отсутствуют | данные отсутствуют |
| 59 | 784292.58 | 1319372.7 | данные отсутствуют | данные отсутствуют |
| 60 | 784115.1 | 1319582.57 | данные отсутствуют | данные отсутствуют |
| 61 | 783946.72 | 1319780.93 | данные отсутствуют | данные отсутствуют |
| 62 | 783890.78 | 1319841.38 | данные отсутствуют | данные отсутствуют |
| 63 | 783847.26 | 1319898.29 | данные отсутствуют | данные отсутствуют |
| 64 | 783803.77 | 1319946.9 | данные отсутствуют | данные отсутствуют |
| 65 | 783756.92 | 1319996.02 | данные отсутствуют | данные отсутствуют |
| 66 | 783678.42 | 1320075.59 | данные отсутствуют | данные отсутствуют |
| 67 | 783563.24 | 1320197.37 | данные отсутствуют | данные отсутствуют |
| 68 | 783540.92 | 1320192.17 | данные отсутствуют | данные отсутствуют |
| 69 | 783516.25 | 1320178.31 | данные отсутствуют | данные отсутствуют |
| 70 | 783526.64 | 1320168.85 | данные отсутствуют | данные отсутствуют |
| 71 | 783550.92 | 1320144.86 | данные отсутствуют | данные отсутствуют |
| 72 | 783555.17 | 1320137.79 | данные отсутствуют | данные отсутствуют |
| 73 | 783568.75 | 1320126.34 | данные отсутствуют | данные отсутствуют |
| 74 | 783571.67 | 1320124.92 | данные отсутствуют | данные отсутствуют |
| Государственный регистратор | | | | ФГИС ЕГРН |
| полное наименование должности | | | подпись | инициалы, фамилия |

М.П.

Раздел 4.2

Выписка из Единого государственного реестра недвижимости об объекте недвижимости
Сведения о частях земельного участка

| | | | |
|---------------------------------------|--|-------------------------|----------------------------|
| Земельный участок | | | |
| (вид объекта недвижимости) | | | |
| Лист № ____ Раздела 4.2 | Всего листов раздела 4.2 : ____ | Всего разделов: ____ | Всего листов выписки: ____ |
| 30.09.2021 № 99/2021/420882015 | | | |
| Кадастровый номер: | | 02:17:000000:245 | |

| Номер точки | Координаты, м | | Описание закрепления на местности | Средняя квадратическая погрешность определения координат характерных точек границы части земельного участка, м |
|-------------------------------|---------------|------------|-----------------------------------|--|
| | X | Y | | |
| 1 | 2 | 3 | 4 | 5 |
| 75 | 783632.97 | 1320066.51 | данные отсутствуют | данные отсутствуют |
| 76 | 783672.46 | 1320026.79 | данные отсутствуют | данные отсутствуют |
| 77 | 783724.65 | 1319971.87 | данные отсутствуют | данные отсутствуют |
| 78 | 783738.32 | 1319955.08 | данные отсутствуют | данные отсутствуют |
| 79 | 783892.25 | 1319772.55 | данные отсутствуют | данные отсутствуют |
| 80 | 783960.97 | 1319691.17 | данные отсутствуют | данные отсутствуют |
| 81 | 783999.03 | 1319646.23 | данные отсутствуют | данные отсутствуют |
| 82 | 784128.7 | 1319492.36 | данные отсутствуют | данные отсутствуют |
| 83 | 784289.5 | 1319301.62 | данные отсутствуют | данные отсутствуют |
| 84 | 784321.84 | 1319263.39 | данные отсутствуют | данные отсутствуют |
| 85 | 784381.54 | 1319192.28 | данные отсутствуют | данные отсутствуют |
| 86 | 784482.72 | 1319072.75 | данные отсутствуют | данные отсутствуют |
| 87 | 784584.65 | 1318951.89 | данные отсутствуют | данные отсутствуют |
| 88 | 784690.94 | 1318825.33 | данные отсутствуют | данные отсутствуют |
| 89 | 784756.81 | 1318746.76 | данные отсутствуют | данные отсутствуют |
| 90 | 784832.77 | 1318657.16 | данные отсутствуют | данные отсутствуют |
| 91 | 784928.34 | 1318543.97 | данные отсутствуют | данные отсутствуют |
| Государственный регистратор | | | | ФГИС ЕГРН |
| полное наименование должности | | | подпись | инициалы, фамилия |

М.П.

| | | | |
|---------------------------------------|--|-------------------------|----------------------------|
| Земельный участок | | | |
| (вид объекта недвижимости) | | | |
| Лист № ____ Раздела 4.2 | Всего листов раздела 4.2 : ____ | Всего разделов: ____ | Всего листов выписки: ____ |
| 30.09.2021 № 99/2021/420882015 | | | |
| Кадастровый номер: | | 02:17:000000:245 | |

| Номер точки | Координаты, м | | Описание закрепления на местности | Средняя квадратическая погрешность определения координат характерных точек границы части земельного участка, м |
|-------------------------------|---------------|------------|-----------------------------------|--|
| | X | Y | | |
| 1 | 2 | 3 | 4 | 5 |
| 92 | 784984.26 | 1318477.48 | данные отсутствуют | данные отсутствуют |
| 93 | 785066.89 | 1318379.6 | данные отсутствуют | данные отсутствуют |
| 94 | 785100.48 | 1318339.19 | данные отсутствуют | данные отсутствуют |
| 95 | 785197.87 | 1318223.69 | данные отсутствуют | данные отсутствуют |
| 96 | 785274.44 | 1318132.79 | данные отсутствуют | данные отсутствуют |
| 97 | 785336.08 | 1318059.38 | данные отсутствуют | данные отсутствуют |
| 98 | 785386.68 | 1317999.88 | данные отсутствуют | данные отсутствуют |
| 99 | 785413.94 | 1317966.78 | данные отсутствуют | данные отсутствуют |
| 100 | 785451.7 | 1317923.17 | данные отсутствуют | данные отсутствуют |
| 101 | 785472.34 | 1317899.15 | данные отсутствуют | данные отсутствуют |
| 102 | 785490.2 | 1317902.93 | данные отсутствуют | данные отсутствуют |
| 103 | 784181.5 | 1319618.61 | данные отсутствуют | данные отсутствуют |
| 104 | 784175.44 | 1319625.58 | данные отсутствуют | данные отсутствуют |
| 105 | 784070.5 | 1319750.42 | данные отсутствуют | данные отсутствуют |
| 106 | 784038.58 | 1319788.69 | данные отсутствуют | данные отсутствуют |
| 107 | 783954.29 | 1319889.33 | данные отсутствуют | данные отсутствуют |
| 108 | 783895.25 | 1319960.65 | данные отсутствуют | данные отсутствуют |
| Государственный регистратор | | | | ФГИС ЕГРН |
| полное наименование должности | | | подпись | инициалы, фамилия |

М.П.

| | | | |
|---------------------------------------|--|-------------------------|----------------------------|
| Земельный участок | | | |
| (вид объекта недвижимости) | | | |
| Лист № ____ Раздела 4.2 | Всего листов раздела 4.2 : ____ | Всего разделов: ____ | Всего листов выписки: ____ |
| 30.09.2021 № 99/2021/420882015 | | | |
| Кадастровый номер: | | 02:17:000000:245 | |

| Номер точки | Координаты, м | | Описание закрепления на местности | Средняя квадратическая погрешность определения координат характерных точек границы части земельного участка, м |
|-------------------------------|---------------|------------|-----------------------------------|--|
| | X | Y | | |
| 1 | 2 | 3 | 4 | 5 |
| 109 | 783829.5 | 1320037.34 | данные отсутствуют | данные отсутствуют |
| 110 | 783784.36 | 1320081.34 | данные отсутствуют | данные отсутствуют |
| 111 | 783737.68 | 1320128.15 | данные отсутствуют | данные отсутствуют |
| 112 | 783732.41 | 1320133.46 | данные отсутствуют | данные отсутствуют |
| 113 | 783709.87 | 1320155 | данные отсутствуют | данные отсутствуют |
| 114 | 783710.39 | 1320154.29 | данные отсутствуют | данные отсутствуют |
| 115 | 783794.05 | 1320056.83 | данные отсутствуют | данные отсутствуют |
| 116 | 783914.87 | 1319915 | данные отсутствуют | данные отсутствуют |
| 117 | 784170.46 | 1319608.6 | данные отсутствуют | данные отсутствуют |
| 118 | 784957.16 | 1318200.02 | данные отсутствуют | данные отсутствуют |
| 119 | 784959.5 | 1318203.47 | данные отсутствуют | данные отсутствуют |
| 120 | 784700.34 | 1318514.58 | данные отсутствуют | данные отсутствуют |
| 121 | 784446.92 | 1318839.02 | данные отсутствуют | данные отсутствуют |
| 122 | 784291.78 | 1318984.92 | данные отсутствуют | данные отсутствуют |
| 123 | 784253.99 | 1319003.09 | данные отсутствуют | данные отсутствуют |
| 124 | 784265.03 | 1318993.34 | данные отсутствуют | данные отсутствуют |
| 125 | 784289.49 | 1318981.58 | данные отсутствуют | данные отсутствуют |
| Государственный регистратор | | | | ФГИС ЕГРН |
| полное наименование должности | | | подпись | инициалы, фамилия |

М.П.

| Земельный участок | | | | |
|--------------------------------|---------------|--|-----------------------------------|--|
| (вид объекта недвижимости) | | | | |
| Лист № ____ Раздела 4.2 | | Всего листов раздела 4.2 : ____ | | Всего разделов: ____ |
| 30.09.2021 № 99/2021/420882015 | | | | |
| Кадастровый номер: | | | 02:17:000000:245 | |
| Номер точки | Координаты, м | | Описание закрепления на местности | Средняя квадратическая погрешность определения координат характерных точек границы части земельного участка, м |
| | X | Y | | |
| 1 | 2 | 3 | 4 | 5 |
| 126 | 784443.96 | 1318836.31 | данные отсутствуют | данные отсутствуют |
| 127 | 784697.23 | 1318512.07 | данные отсутствуют | данные отсутствуют |
| 128 | 783541.72 | 1319582.02 | данные отсутствуют | данные отсутствуют |
| 129 | 783456.91 | 1319532.04 | данные отсутствуют | данные отсутствуют |
| 130 | 783568.27 | 1319415.33 | данные отсутствуют | данные отсутствуют |
| 131 | 783741.73 | 1319394.98 | данные отсутствуют | данные отсутствуют |
| 132 | 783867.01 | 1319344.66 | данные отсутствуют | данные отсутствуют |
| 133 | 784443.62 | 1318754.66 | данные отсутствуют | данные отсутствуют |
| 133 | 784443.62 | 1318754.66 | данные отсутствуют | данные отсутствуют |
| 134 | 784527.3 | 1318658.11 | данные отсутствуют | данные отсутствуют |
| 134 | 784527.3 | 1318658.11 | данные отсутствуют | данные отсутствуют |
| 135 | 784545.35 | 1318545.33 | данные отсутствуют | данные отсутствуют |
| 135 | 784545.35 | 1318545.33 | данные отсутствуют | данные отсутствуют |
| 135 | 784545.35 | 1318545.33 | данные отсутствуют | данные отсутствуют |
| 136 | 784612.94 | 1318464.08 | данные отсутствуют | данные отсутствуют |
| 136 | 784612.94 | 1318464.08 | данные отсутствуют | данные отсутствуют |
| 137 | 784633.69 | 1318476.8 | данные отсутствуют | данные отсутствуют |
| Государственный регистратор | | | | ФГИС ЕГРН |
| полное наименование должности | | | подпись | инициалы, фамилия |

М.П.

Раздел 4.2

Выписка из Единого государственного реестра недвижимости об объекте недвижимости
Сведения о частях земельного участка

| Земельный участок | | | | |
|--------------------------------|---------------|--|-----------------------------------|--|
| (вид объекта недвижимости) | | | | |
| Лист № ____ Раздела 4.2 | | Всего листов раздела 4.2 : ____ | | Всего разделов: ____ |
| 30.09.2021 № 99/2021/420882015 | | | | |
| Кадастровый номер: | | | 02:17:000000:245 | |
| Номер точки | Координаты, м | | Описание закрепления на местности | Средняя квадратическая погрешность определения координат характерных точек границы части земельного участка, м |
| | X | Y | | |
| 1 | 2 | 3 | 4 | 5 |
| 137 | 784633.69 | 1318476.8 | данные отсутствуют | данные отсутствуют |
| 138 | 784677.59 | 1318424.87 | данные отсутствуют | данные отсутствуют |
| 138 | 784677.59 | 1318424.87 | данные отсутствуют | данные отсутствуют |
| 138 | 784677.59 | 1318424.87 | данные отсутствуют | данные отсутствуют |
| 139 | 784702.89 | 1318279.37 | данные отсутствуют | данные отсутствуют |
| 139 | 784702.89 | 1318279.37 | данные отсутствуют | данные отсутствуют |
| 140 | 784724.42 | 1318186.57 | данные отсутствуют | данные отсутствуют |
| 141 | 784759.21 | 1318143.32 | данные отсутствуют | данные отсутствуют |
| 142 | 784776.63 | 1318138.43 | данные отсутствуют | данные отсутствуют |
| 142 | 784776.63 | 1318138.43 | данные отсутствуют | данные отсутствуют |
| 143 | 784814.65 | 1318110.59 | данные отсутствуют | данные отсутствуют |
| 143 | 784814.65 | 1318110.59 | данные отсутствуют | данные отсутствуют |
| 144 | 784823.66 | 1318063.98 | данные отсутствуют | данные отсутствуют |
| 145 | 784866.63 | 1318011.09 | данные отсутствуют | данные отсутствуют |
| 146 | 785015.88 | 1317990.89 | данные отсутствуют | данные отсутствуют |
| 147 | 785021.83 | 1318015.07 | данные отсутствуют | данные отсутствуют |
| 148 | 785018.85 | 1318040 | данные отсутствуют | данные отсутствуют |
| Государственный регистратор | | | | ФГИС ЕГРН |
| полное наименование должности | | | подпись | инициалы, фамилия |

М.П.

| | | | |
|---------------------------------------|--|-------------------------|----------------------------|
| Земельный участок | | | |
| (вид объекта недвижимости) | | | |
| Лист № ____ Раздела 4.2 | Всего листов раздела 4.2 : ____ | Всего разделов: ____ | Всего листов выписки: ____ |
| 30.09.2021 № 99/2021/420882015 | | | |
| Кадастровый номер: | | 02:17:000000:245 | |

| Номер точки | Координаты, м | | Описание закрепления на местности | Средняя квадратическая погрешность определения координат характерных точек границы части земельного участка, м |
|-------------|---------------|------------|-----------------------------------|--|
| | X | Y | | |
| 1 | 2 | 3 | 4 | 5 |
| 149 | 785008.81 | 1318066.78 | данные отсутствуют | данные отсутствуют |
| 150 | 784990.96 | 1318074.96 | данные отсутствуют | данные отсутствуют |
| 151 | 784949.29 | 1318113.28 | данные отсутствуют | данные отсутствуют |
| 152 | 784932.92 | 1318130.39 | данные отсутствуют | данные отсутствуют |
| 153 | 784930.32 | 1318147.87 | данные отсутствуют | данные отсутствуют |
| 154 | 784937.76 | 1318166.47 | данные отсутствуют | данные отсутствуют |
| 155 | 784918.04 | 1318304.86 | данные отсутствуют | данные отсутствуют |
| 156 | 784887.91 | 1318355.82 | данные отсутствуют | данные отсутствуют |
| 157 | 784886.05 | 1318391.53 | данные отсутствуют | данные отсутствуют |
| 158 | 784854.06 | 1318490.85 | данные отсутствуют | данные отсутствуют |
| 159 | 784853.8 | 1318522.75 | данные отсутствуют | данные отсутствуют |
| 160 | 784866.34 | 1318515.03 | данные отсутствуют | данные отсутствуют |
| 161 | 784884.19 | 1318492.71 | данные отсутствуют | данные отсутствуют |
| 162 | 784914.32 | 1318449.19 | данные отсутствуют | данные отсутствуют |
| 163 | 784962.68 | 1318374.79 | данные отсутствуют | данные отсутствуют |
| 164 | 785033.73 | 1318302.25 | данные отсутствуют | данные отсутствуют |
| 165 | 785111.11 | 1318218.18 | данные отсутствуют | данные отсутствуют |

| | | |
|-------------------------------|---------|-------------------|
| Государственный регистратор | | ФГИС ЕГРН |
| полное наименование должности | подпись | инициалы, фамилия |

М.П.

| | | | |
|---------------------------------------|--|-------------------------|----------------------------|
| Земельный участок | | | |
| (вид объекта недвижимости) | | | |
| Лист № ____ Раздела 4.2 | Всего листов раздела 4.2 : ____ | Всего разделов: ____ | Всего листов выписки: ____ |
| 30.09.2021 № 99/2021/420882015 | | | |
| Кадастровый номер: | | 02:17:000000:245 | |

| Номер точки | Координаты, м | | Описание закрепления на местности | Средняя квадратическая погрешность определения координат характерных точек границы части земельного участка, м |
|-------------|---------------|------------|-----------------------------------|--|
| | X | Y | | |
| 1 | 2 | 3 | 4 | 5 |
| 166 | 785249.86 | 1318071.62 | данные отсутствуют | данные отсутствуют |
| 167 | 785340.97 | 1317980.93 | данные отсутствуют | данные отсутствуют |
| 168 | 785389.71 | 1317908.93 | данные отсутствуют | данные отсутствуют |
| 169 | 785420.46 | 1317926.18 | данные отсутствуют | данные отсутствуют |
| 170 | 785454.2 | 1317914.93 | данные отсутствуют | данные отсутствуют |
| 171 | 785465.45 | 1317897.69 | данные отсутствуют | данные отсутствуют |
| 172 | 785471.15 | 1317898.9 | данные отсутствуют | данные отсутствуют |
| 173 | 785400.34 | 1317988.52 | данные отсутствуют | данные отсутствуют |
| 174 | 785070.92 | 1318393.98 | данные отсутствуют | данные отсутствуют |
| 175 | 784584.53 | 1318998.7 | данные отсутствуют | данные отсутствуют |
| 176 | 784444.65 | 1318791.91 | данные отсутствуют | данные отсутствуют |
| 177 | 784732.73 | 1318150.75 | данные отсутствуют | данные отсутствуют |
| 178 | 784830.17 | 1318030.29 | данные отсутствуют | данные отсутствуют |
| 179 | 784852.97 | 1318018.28 | данные отсутствуют | данные отсутствуют |
| 180 | 784852.55 | 1318021 | данные отсутствуют | данные отсутствуют |
| 181 | 784847.04 | 1318036.57 | данные отсутствуют | данные отсутствуют |
| 182 | 784839.51 | 1318050.31 | данные отсутствуют | данные отсутствуют |

| | | |
|-------------------------------|---------|-------------------|
| Государственный регистратор | | ФГИС ЕГРН |
| полное наименование должности | подпись | инициалы, фамилия |

М.П.

| | | | |
|---------------------------------------|--|-------------------------|----------------------------|
| Земельный участок | | | |
| (вид объекта недвижимости) | | | |
| Лист № ____ Раздела 4.2 | Всего листов раздела 4.2 : ____ | Всего разделов: ____ | Всего листов выписки: ____ |
| 30.09.2021 № 99/2021/420882015 | | | |
| Кадастровый номер: | | 02:17:000000:245 | |

| Номер точки | Координаты, м | | Описание закрепления на местности | Средняя квадратическая погрешность определения координат характерных точек границы части земельного участка, м |
|-------------------------------|---------------|------------|-----------------------------------|--|
| | X | Y | | |
| 1 | 2 | 3 | 4 | 5 |
| 183 | 784829.14 | 1318065.52 | данные отсутствуют | данные отсутствуют |
| 184 | 784825.84 | 1318085.36 | данные отсутствуют | данные отсутствуют |
| 185 | 784822.01 | 1318101.43 | данные отсутствуют | данные отсутствуют |
| 186 | 784815.58 | 1318116.64 | данные отсутствуют | данные отсутствуют |
| 187 | 784806.74 | 1318130.59 | данные отсутствуют | данные отсутствуют |
| 188 | 784794.59 | 1318144.22 | данные отсутствуют | данные отсутствуют |
| 189 | 784779.52 | 1318158.92 | данные отсутствуют | данные отсутствуют |
| 190 | 784775.12 | 1318178.1 | данные отсутствуют | данные отсутствуют |
| 191 | 784769.04 | 1318193.46 | данные отсутствуют | данные отсутствуют |
| 192 | 784761.21 | 1318207.56 | данные отсутствуют | данные отсутствуют |
| 193 | 784751.89 | 1318221.19 | данные отсутствуют | данные отсутствуют |
| 194 | 784740.45 | 1318233.1 | данные отсутствуют | данные отсутствуют |
| 195 | 784728.63 | 1318243.51 | данные отсутствуют | данные отсутствуют |
| 196 | 784721.62 | 1318268.26 | данные отсутствуют | данные отсутствуют |
| 197 | 784733.34 | 1318279.89 | данные отсутствуют | данные отсутствуют |
| 198 | 784742.99 | 1318293.29 | данные отсутствуют | данные отсутствуют |
| 199 | 784752.36 | 1318312.65 | данные отсутствуют | данные отсутствуют |
| Государственный регистратор | | | | ФГИС ЕГРН |
| полное наименование должности | | | подпись | инициалы, фамилия |

М.П.

Раздел 4.2

Выписка из Единого государственного реестра недвижимости об объекте недвижимости
Сведения о частях земельного участка

| | | | |
|---------------------------------------|--|-------------------------|----------------------------|
| Земельный участок | | | |
| (вид объекта недвижимости) | | | |
| Лист № ____ Раздела 4.2 | Всего листов раздела 4.2 : ____ | Всего разделов: ____ | Всего листов выписки: ____ |
| 30.09.2021 № 99/2021/420882015 | | | |
| Кадастровый номер: | | 02:17:000000:245 | |

| Номер точки | Координаты, м | | Описание закрепления на местности | Средняя квадратическая погрешность определения координат характерных точек границы части земельного участка, м |
|-------------------------------|---------------|------------|-----------------------------------|--|
| | X | Y | | |
| 1 | 2 | 3 | 4 | 5 |
| 200 | 784757.68 | 1318328.29 | данные отсутствуют | данные отсутствуют |
| 201 | 784760.33 | 1318344.25 | данные отсутствуют | данные отсутствуют |
| 202 | 784761.66 | 1318360.13 | данные отсутствуют | данные отсутствуют |
| 203 | 784761.68 | 1318376.65 | данные отсутствуют | данные отсутствуют |
| 204 | 784758.97 | 1318392.94 | данные отсутствуют | данные отсутствуют |
| 205 | 784750.15 | 1318418.92 | данные отсутствуют | данные отсутствуют |
| 206 | 784743.31 | 1318433.95 | данные отсутствуют | данные отсутствуют |
| 207 | 784734.08 | 1318447.65 | данные отсутствуют | данные отсутствуют |
| 208 | 784722.73 | 1318459.65 | данные отсутствуют | данные отсутствуют |
| 209 | 784709.75 | 1318470.66 | данные отсутствуют | данные отсутствуют |
| 210 | 784696.29 | 1318480.24 | данные отсутствуют | данные отсутствуют |
| 211 | 784681.44 | 1318487.47 | данные отсутствуют | данные отсутствуют |
| 212 | 784665.61 | 1318492.16 | данные отсутствуют | данные отсутствуют |
| 213 | 784648.83 | 1318494.76 | данные отсутствуют | данные отсутствуют |
| 214 | 784632.34 | 1318495.74 | данные отсутствуют | данные отсутствуют |
| 215 | 784618.12 | 1318503.82 | данные отсутствуют | данные отсутствуют |
| 216 | 784610.77 | 1318520.35 | данные отсутствуют | данные отсутствуют |
| Государственный регистратор | | | | ФГИС ЕГРН |
| полное наименование должности | | | подпись | инициалы, фамилия |

М.П.

| | | | |
|---------------------------------------|--|-------------------------|----------------------------|
| Земельный участок | | | |
| (вид объекта недвижимости) | | | |
| Лист № ____ Раздела 4.2 | Всего листов раздела 4.2 : ____ | Всего разделов: ____ | Всего листов выписки: ____ |
| 30.09.2021 № 99/2021/420882015 | | | |
| Кадастровый номер: | | 02:17:000000:245 | |

| Номер точки | Координаты, м | | Описание закрепления на местности | Средняя квадратическая погрешность определения координат характерных точек границы части земельного участка, м |
|-------------|---------------|------------|-----------------------------------|--|
| | X | Y | | |
| 1 | 2 | 3 | 4 | 5 |
| 217 | 784604.82 | 1318541.07 | данные отсутствуют | данные отсутствуют |
| 218 | 784597.37 | 1318565.36 | данные отсутствуют | данные отсутствуют |
| 219 | 784586.87 | 1318588.2 | данные отсутствуют | данные отсутствуют |
| 220 | 784579.59 | 1318609.1 | данные отсутствуют | данные отсутствуют |
| 221 | 784572.15 | 1318629.07 | данные отсутствуют | данные отсутствуют |
| 222 | 784564.73 | 1318643.83 | данные отсутствуют | данные отсутствуют |
| 223 | 784554.99 | 1318657.17 | данные отсутствуют | данные отсутствуют |
| 224 | 784543.18 | 1318668.72 | данные отсутствуют | данные отсутствуют |
| 225 | 784527.39 | 1318683.13 | данные отсутствуют | данные отсутствуют |
| 226 | 784523.82 | 1318699.25 | данные отсутствуют | данные отсутствуют |
| 227 | 784517.62 | 1318714.64 | данные отсутствуют | данные отсутствуют |
| 228 | 784509.3 | 1318728.91 | данные отсутствуют | данные отсутствуют |
| 229 | 784498.75 | 1318741.62 | данные отсутствуют | данные отсутствуют |
| 230 | 784486.25 | 1318752.41 | данные отсутствуют | данные отсутствуют |
| 231 | 784473.39 | 1318760.4 | данные отсутствуют | данные отсутствуют |
| 232 | 784457.24 | 1318776.69 | данные отсутствуют | данные отсутствуют |
| 233 | 784445.7 | 1318790.83 | данные отсутствуют | данные отсутствуют |

| | | |
|-------------------------------|---------|-------------------|
| Государственный регистратор | | ФГИС ЕГРН |
| полное наименование должности | подпись | инициалы, фамилия |

М.П.

| | | | |
|---------------------------------------|--|-------------------------|----------------------------|
| Земельный участок | | | |
| (вид объекта недвижимости) | | | |
| Лист № ____ Раздела 4.2 | Всего листов раздела 4.2 : ____ | Всего разделов: ____ | Всего листов выписки: ____ |
| 30.09.2021 № 99/2021/420882015 | | | |
| Кадастровый номер: | | 02:17:000000:245 | |

| Номер точки | Координаты, м | | Описание закрепления на местности | Средняя квадратическая погрешность определения координат характерных точек границы части земельного участка, м |
|-------------|---------------|------------|-----------------------------------|--|
| | X | Y | | |
| 1 | 2 | 3 | 4 | 5 |
| 234 | 784316.83 | 1318947.61 | данные отсутствуют | данные отсутствуют |
| 235 | 784420.77 | 1318854.76 | данные отсутствуют | данные отсутствуют |
| 236 | 784419.69 | 1318860.32 | данные отсутствуют | данные отсутствуют |
| 237 | 784414.17 | 1318876.89 | данные отсутствуют | данные отсутствуют |
| 238 | 784406.72 | 1318891.64 | данные отсутствуют | данные отсутствуют |
| 239 | 784397.56 | 1318904.29 | данные отсутствуют | данные отсутствуют |
| 240 | 784386.09 | 1318916.18 | данные отсутствуют | данные отсутствуют |
| 241 | 784372.82 | 1318926.01 | данные отсутствуют | данные отсутствуют |
| 242 | 784356.24 | 1318935.04 | данные отсутствуют | данные отсутствуют |
| 243 | 784336.94 | 1318942.77 | данные отсутствуют | данные отсутствуют |
| 244 | 784319.9 | 1318947.27 | данные отсутствуют | данные отсутствуют |
| 245 | 784664.8 | 1318440 | данные отсутствуют | данные отсутствуют |
| 246 | 784696.77 | 1318314.56 | данные отсутствуют | данные отсутствуют |
| 247 | 784702.12 | 1318322.68 | данные отсутствуют | данные отсутствуют |
| 248 | 784706.52 | 1318332.63 | данные отсутствуют | данные отсутствуют |
| 249 | 784710.02 | 1318344.49 | данные отсутствуют | данные отсутствуют |
| 250 | 784711.84 | 1318364.31 | данные отсутствуют | данные отсутствуют |

| | | |
|-------------------------------|---------|-------------------|
| Государственный регистратор | | ФГИС ЕГРН |
| полное наименование должности | подпись | инициалы, фамилия |

М.П.

| | | | |
|---------------------------------------|--|-------------------------|----------------------------|
| Земельный участок | | | |
| (вид объекта недвижимости) | | | |
| Лист № ____ Раздела 4.2 | Всего листов раздела 4.2 : ____ | Всего разделов: ____ | Всего листов выписки: ____ |
| 30.09.2021 № 99/2021/420882015 | | | |
| Кадастровый номер: | | 02:17:000000:245 | |

| Номер точки | Координаты, м | | Описание закрепления на местности | Средняя квадратическая погрешность определения координат характерных точек границы части земельного участка, м |
|-------------|---------------|------------|-----------------------------------|--|
| | X | Y | | |
| 1 | 2 | 3 | 4 | 5 |
| 251 | 784711.34 | 1318376.67 | данные отсутствуют | данные отсутствуют |
| 252 | 784703.09 | 1318402.03 | данные отсутствуют | данные отсутствуют |
| 253 | 784697.5 | 1318413.07 | данные отсутствуют | данные отсутствуют |
| 254 | 784689.38 | 1318422.39 | данные отсутствуют | данные отсутствуют |
| 255 | 784677.49 | 1318432.46 | данные отсутствуют | данные отсутствуют |
| 256 | 784667.12 | 1318439.21 | данные отсутствуют | данные отсутствуют |
| 257 | 784542.06 | 1318565.86 | данные отсутствуют | данные отсутствуют |
| 258 | 784555.06 | 1318533.66 | данные отсутствуют | данные отсутствуют |
| 259 | 784554.85 | 1318534.93 | данные отсутствуют | данные отсутствуют |
| 260 | 784550.02 | 1318549.3 | данные отсутствуют | данные отсутствуют |
| 261 | 784542.37 | 1318565.41 | данные отсутствуют | данные отсутствуют |

| | | |
|-------------------------------|---------|-------------------|
| Государственный регистратор | | ФГИС ЕГРН |
| полное наименование должности | подпись | инициалы, фамилия |

М.П.

Выписка из Единого государственного реестра недвижимости об объекте недвижимости

Сведения о характеристиках объекта недвижимости

На основании запроса от 16.09.2021 г., поступившего на рассмотрение 16.09.2021 г., сообщаем, что согласно записям Единого государственного реестра недвижимости:

| | | | |
|---------------------------------------|--------------------------------------|-------------------------|----------------------------|
| Земельный участок | | | |
| (вид объекта недвижимости) | | | |
| Лист № ____ Раздела 1 | Всего листов раздела 1 : ____ | Всего разделов: ____ | Всего листов выписки: ____ |
| 16.09.2021 № 99/2021/417938503 | | | |
| Кадастровый номер: | | 02:17:000000:249 | |

| | |
|--|---|
| Номер кадастрового квартала: | 02:17:000000 |
| Дата присвоения кадастрового номера: | 07.06.2011 |
| Ранее присвоенный государственный учетный номер: | данные отсутствуют |
| Адрес: | установлено относительно ориентира, расположенного в границах участка. Почтовый адрес ориентира: Республика Башкортостан, Бураевский р-н, с/с Тепляковский |
| Площадь: | 182822 +/- 3741 кв. м |
| Кадастровая стоимость, руб.: | 420490.6 |
| Кадастровые номера расположенных в пределах земельного участка объектов недвижимости: | 02:17:000000:934, 02:17:000000:1140 |
| Кадастровые номера объектов недвижимости, из которых образован объект недвижимости: | данные отсутствуют |
| Кадастровые номера образованных объектов недвижимости: | данные отсутствуют |
| Сведения о включении объекта недвижимости в состав предприятия как имущественного комплекса: | |

| | | |
|-------------------------------|---------|-------------------|
| Государственный регистратор | | ФГИС ЕГРН |
| полное наименование должности | подпись | инициалы, фамилия |

М.П.

Раздел 1

Выписка из Единого государственного реестра недвижимости об объекте недвижимости

Сведения о характеристиках объекта недвижимости

| | | | |
|---------------------------------------|--------------------------------------|-------------------------|----------------------------|
| Земельный участок | | | |
| (вид объекта недвижимости) | | | |
| Лист № ____ Раздела 1 | Всего листов раздела 1 : ____ | Всего разделов: ____ | Всего листов выписки: ____ |
| 16.09.2021 № 99/2021/417938503 | | | |
| Кадастровый номер: | | 02:17:000000:249 | |

| | |
|--|--|
| Категория земель: | Земли сельскохозяйственного назначения |
| Виды разрешенного использования: | Под размещение автомобильной дороги |
| Сведения о кадастровом инженере: | данные отсутствуют |
| Сведения о лесах, водных объектах и об иных природных объектах, расположенных в пределах земельного участка: | данные отсутствуют |
| Сведения о том, что земельный участок полностью или частично расположен в границах зоны с особыми условиями использования территории или территории объекта культурного наследия | данные отсутствуют |
| Сведения о том, что земельный участок расположен в границах особой экономической зоны, территории опережающего социально-экономического развития, зоны территориального развития в Российской Федерации, игровой зоны: | данные отсутствуют |
| Сведения о том, что земельный участок расположен в границах особо охраняемой природной территории, охотничьих угодий, лесничеств, лесопарков: | данные отсутствуют |
| Сведения о результатах проведения государственного земельного надзора: | данные отсутствуют |
| Сведения о расположении земельного участка в границах территории, в отношении которой утвержден проект межевания территории: | данные отсутствуют |

| | | |
|-------------------------------|---------|-------------------|
| Государственный регистратор | | ФГИС ЕГРН |
| полное наименование должности | подпись | инициалы, фамилия |

М.П.

Выписка из Единого государственного реестра недвижимости об объекте недвижимости

Сведения о характеристиках объекта недвижимости

| | | | |
|--|---|----------------------------|----------------------------------|
| Земельный участок | | | |
| (вид объекта недвижимости) | | | |
| Лист № <u> </u> Раздела <u>1</u> | Всего листов раздела <u>1</u> : <u> </u> | Всего разделов: <u> </u> | Всего листов выписки: <u> </u> |
| 16.09.2021 № 99/2021/417938503 | | | |
| Кадастровый номер: | | 02:17:000000:249 | |
| Условный номер земельного участка: | данные отсутствуют | | |
| Сведения о принятии акта и (или) заключении договора, предусматривающих предоставление в соответствии с земельным законодательством исполнительным органом государственной власти или органом местного самоуправления находящегося в государственной или муниципальной собственности земельного участка для строительства наемного дома социального использования или наемного дома коммерческого использования: | данные отсутствуют | | |
| Сведения о том, что земельный участок или земельные участки образованы на основании решения об изъятии земельного участка и (или) расположенного на нем объекта недвижимости для государственных или муниципальных нужд: | данные отсутствуют | | |
| Сведения о том, что земельный участок образован из земель или земельного участка, государственная собственность на которые не разграничена: | данные отсутствуют | | |
| Сведения о наличии земельного спора о местоположении границ земельных участков: | данные отсутствуют | | |
| Статус записи об объекте недвижимости: | Сведения об объекте недвижимости имеют статус "актуальные" | | |
| Особые отметки: | Сведения о видах разрешенного использования имеют статус «Актуальные незасвидетельствованные». Право (ограничение права, обременение объекта недвижимости) зарегистрировано на данный объект недвижимости с видами разрешенного использования отсутствует. Сведения необходимые для заполнения раздела 3.1 отсутствуют. | | |
| Получатель выписки: | Рачкова Елена Сергеевна | | |

| | | |
|-------------------------------|---------|-------------------|
| Государственный регистратор | | ФГИС ЕГРН |
| полное наименование должности | подпись | инициалы, фамилия |

М.П.

Раздел 2

Выписка из Единого государственного реестра недвижимости об объекте недвижимости

Сведения о зарегистрированных правах


| | | | |
|--|---|----------------------------|----------------------------------|
| Земельный участок | | | |
| (вид объекта недвижимости) | | | |
| Лист № <u> </u> Раздела <u>2</u> | Всего листов раздела <u>2</u> : <u> </u> | Всего разделов: <u> </u> | Всего листов выписки: <u> </u> |
| 16.09.2021 № 99/2021/417938503 | | | |
| Кадастровый номер: | | 02:17:000000:249 | |
| 1. Правообладатель (правообладатели): | 1.1. Муниципальный район Бураевский район Республики Башкортостан | | |
| 2. Вид, номер и дата государственной регистрации права: | 2.1. Собственность, № 02-04-30/007/2012-537 от 20.12.2012 | | |
| 3. Ограничение прав и обременение объекта недвижимости: | не зарегистрировано | | |
| 4. Договоры участия в долевом строительстве: | не зарегистрировано | | |
| 5. Заявленные в судебном порядке права требования: | данные отсутствуют | | |
| 6. Сведения о возражении в отношении зарегистрированного права: | данные отсутствуют | | |
| 7. Сведения о наличии решения об изъятии объекта недвижимости для государственных и муниципальных нужд: | данные отсутствуют | | |
| 8. Сведения о невозможности государственной регистрации без личного участия правообладателя или его законного представителя: | | | |
| 9. Правоприятия и сведения о наличии поступивших, но не рассмотренных заявлений о проведении государственной регистрации права (перехода, прекращения права), ограничения права или обременения объекта недвижимости, сделки в отношении объекта недвижимости: | данные отсутствуют | | |
| 10. Сведения об осуществлении государственной регистрации сделки, права, ограничения права без необходимого в силу закона согласия третьего лица, органа: | данные отсутствуют | | |
| 11. Сведения о невозможности государственной регистрации перехода, прекращения, ограничения права на земельный участок из земель сельскохозяйственного назначения: | | | |

| | | |
|-------------------------------|---------|-------------------|
| Государственный регистратор | | ФГИС ЕГРН |
| полное наименование должности | подпись | инициалы, фамилия |

М.П.

Выписка из Единого государственного реестра недвижимости об объекте недвижимости
Описание местоположения земельного участка

| | | | |
|---|------------------------------------|--------------------|--------------------------|
| Земельный участок | | | |
| <small>(вид объекта недвижимости)</small> | | | |
| Лист № __ Раздела <u>3</u> | Всего листов раздела <u>3</u> : __ | Всего разделов: __ | Всего листов выписки: __ |
| 16.09.2021 № 99/2021/417938503 | | | |
| Кадастровый номер: | | 02:17:000000:249 | |

| | | | |
|--|-----------------------|--|--|
| План (чертеж, схема) земельного участка | | | |
|  | | | |
| Масштаб 1: данные отсутствуют | Условные обозначения: | | |

| | | |
|-------------------------------|---------|-------------------|
| Государственный регистратор | | ФГИС ЕГРН |
| полное наименование должности | подпись | инициалы, фамилия |

М.П.

Раздел 3.2

Выписка из Единого государственного реестра недвижимости об объекте недвижимости
Описание местоположения земельного участка

| | | | |
|---|--------------------------------------|--------------------|--------------------------|
| Земельный участок | | | |
| <small>(вид объекта недвижимости)</small> | | | |
| Лист № __ Раздела <u>3.2</u> | Всего листов раздела <u>3.2</u> : __ | Всего разделов: __ | Всего листов выписки: __ |
| 16.09.2021 № 99/2021/417938503 | | | |
| Кадастровый номер: | | 02:17:000000:249 | |

| Сведения о характерных точках границы земельного участка | | | | |
|--|------------|------------|-----------------------------------|---|
| Система координат: МСК-02, зона 1 | | | | |
| Зона № | | | | |
| Номер точки | Координаты | | Описание закрепления на местности | Средняя квадратическая погрешность определения координат характерных точек границ земельного участка, м |
| | X | Y | | |
| 1 | 2 | 3 | 4 | 5 |
| 1 | 803499.09 | 1329225.76 | данные отсутствуют | 2.5 |
| 2 | 803497.69 | 1329265.75 | данные отсутствуют | 2.5 |
| 3 | 803463.33 | 1329297.22 | данные отсутствуют | 2.5 |
| 4 | 803407.1 | 1329349.55 | данные отсутствуют | 2.5 |
| 5 | 803359.15 | 1329391.15 | данные отсутствуют | 2.5 |
| 6 | 803316 | 1329428.57 | данные отсутствуют | 2.5 |
| 7 | 803338.27 | 1329456.68 | данные отсутствуют | 2.5 |
| 8 | 803327.59 | 1329465.74 | данные отсутствуют | 2.5 |
| 9 | 803303.72 | 1329439.87 | данные отсутствуют | 2.5 |
| 10 | 803289.32 | 1329453.94 | данные отсутствуют | 2.5 |
| 11 | 803238.03 | 1329504.55 | данные отсутствуют | 2.5 |
| 12 | 803201.03 | 1329536.94 | данные отсутствуют | 2.5 |
| 13 | 803142.77 | 1329587.42 | данные отсутствуют | 2.5 |
| 14 | 803111 | 1329614 | данные отсутствуют | 2.5 |
| 15 | 803100.24 | 1329623 | данные отсутствуют | 2.5 |

| | | |
|-------------------------------|---------|-------------------|
| Государственный регистратор | | ФГИС ЕГРН |
| полное наименование должности | подпись | инициалы, фамилия |

М.П.

| | | | |
|---------------------------------------|---|-----------------------------|-----------------------------------|
| Земельный участок | | | |
| (вид объекта недвижимости) | | | |
| Лист № <u> </u> Раздела <u>3.2</u> | Всего листов раздела <u>3.2</u> : <u> </u> | Всего разделов: <u> </u> | Всего листов выписки: <u> </u> |
| 16.09.2021 № 99/2021/417938503 | | | |
| Кадастровый номер: | | 02:17:000000:249 | |

| Сведения о характерных точках границы земельного участка | | | | |
|--|------------|------------|-----------------------------------|---|
| Система координат: МСК-02, зона 1 | | | | |
| Зона № | | | | |
| Номер точки | Координаты | | Описание закрепления на местности | Средняя квадратическая погрешность определения координат характерных точек границ земельного участка, м |
| | X | Y | | |
| 1 | 2 | 3 | 4 | 5 |
| 16 | 803078.36 | 1329630.26 | данные отсутствуют | 2.5 |
| 17 | 802998.24 | 1329673.06 | данные отсутствуют | 2.5 |
| 18 | 802949.04 | 1329683.41 | данные отсутствуют | 2.5 |
| 19 | 802935.14 | 1329681.4 | данные отсутствуют | 2.5 |
| 20 | 802915.9 | 1329682.59 | данные отсутствуют | 2.5 |
| 21 | 802896.08 | 1329683.61 | данные отсутствуют | 2.5 |
| 22 | 802885.02 | 1329683.97 | данные отсутствуют | 2.5 |
| 23 | 802872.62 | 1329684.36 | данные отсутствуют | 2.5 |
| 24 | 802839.57 | 1329685.42 | данные отсутствуют | 2.5 |
| 25 | 802787.33 | 1329687.1 | данные отсутствуют | 2.5 |
| 26 | 802670.11 | 1329697.64 | данные отсутствуют | 2.5 |
| 27 | 802618.02 | 1329701.43 | данные отсутствуют | 2.5 |
| 28 | 802579.94 | 1329702.6 | данные отсутствуют | 2.5 |
| 29 | 802492.83 | 1329703.1 | данные отсутствуют | 2.5 |
| 30 | 802481.51 | 1329712.03 | данные отсутствуют | 2.5 |

| | | |
|-------------------------------|---------|-------------------|
| Государственный регистратор | | ФГИС ЕГРН |
| полное наименование должности | подпись | инициалы, фамилия |

М.П.

Раздел 3.2

Выписка из Единого государственного реестра недвижимости об объекте недвижимости
Описание местоположения земельного участка

| | | | |
|---------------------------------------|---|-----------------------------|-----------------------------------|
| Земельный участок | | | |
| (вид объекта недвижимости) | | | |
| Лист № <u> </u> Раздела <u>3.2</u> | Всего листов раздела <u>3.2</u> : <u> </u> | Всего разделов: <u> </u> | Всего листов выписки: <u> </u> |
| 16.09.2021 № 99/2021/417938503 | | | |
| Кадастровый номер: | | 02:17:000000:249 | |

| Сведения о характерных точках границы земельного участка | | | | |
|--|------------|------------|-----------------------------------|---|
| Система координат: МСК-02, зона 1 | | | | |
| Зона № | | | | |
| Номер точки | Координаты | | Описание закрепления на местности | Средняя квадратическая погрешность определения координат характерных точек границ земельного участка, м |
| | X | Y | | |
| 1 | 2 | 3 | 4 | 5 |
| 31 | 802457.39 | 1329699.9 | данные отсутствуют | 2.5 |
| 32 | 802337.44 | 1329708.59 | данные отсутствуют | 2.5 |
| 33 | 802159.28 | 1329737.31 | данные отсутствуют | 2.5 |
| 34 | 801968.78 | 1329769.26 | данные отсутствуют | 2.5 |
| 35 | 801857.44 | 1329787.92 | данные отсутствуют | 2.5 |
| 36 | 801748.23 | 1329804.09 | данные отсутствуют | 2.5 |
| 37 | 801627.82 | 1329827.7 | данные отсутствуют | 2.5 |
| 38 | 801624.85 | 1329837.86 | данные отсутствуют | 2.5 |
| 39 | 801608.93 | 1329840.83 | данные отсутствуют | 2.5 |
| 40 | 801597.68 | 1329830.92 | данные отсутствуют | 2.5 |
| 41 | 801491.41 | 1329850.05 | данные отсутствуют | 2.5 |
| 42 | 801420.34 | 1329870.4 | данные отсутствуют | 2.5 |
| 43 | 801342.82 | 1329883.94 | данные отсутствуют | 2.5 |
| 44 | 801202.63 | 1329914.29 | данные отсутствуют | 2.5 |
| 45 | 801083.58 | 1329938.98 | данные отсутствуют | 2.5 |

| | | |
|-------------------------------|---------|-------------------|
| Государственный регистратор | | ФГИС ЕГРН |
| полное наименование должности | подпись | инициалы, фамилия |

М.П.

| | | | |
|---------------------------------------|---|-----------------------------|-----------------------------------|
| Земельный участок | | | |
| (вид объекта недвижимости) | | | |
| Лист № <u> </u> Раздела 3.2 | Всего листов раздела 3.2 : <u> </u> | Всего разделов: <u> </u> | Всего листов выписки: <u> </u> |
| 16.09.2021 № 99/2021/417938503 | | | |
| Кадастровый номер: | | 02:17:000000:249 | |

| Сведения о характерных точках границы земельного участка | | | | |
|--|------------|------------|-----------------------------------|---|
| Система координат: МСК-02, зона 1 | | | | |
| Зона № | | | | |
| Номер точки | Координаты | | Описание закрепления на местности | Средняя квадратическая погрешность определения координат характерных точек границ земельного участка, м |
| | X | Y | | |
| 1 | 2 | 3 | 4 | 5 |
| 46 | 801000.68 | 1329948.95 | данные отсутствуют | 2.5 |
| 47 | 800980.99 | 1329951.32 | данные отсутствуют | 2.5 |
| 48 | 800933.05 | 1329969.01 | данные отсутствуют | 2.5 |
| 49 | 800924.8 | 1329970.8 | данные отсутствуют | 2.5 |
| 50 | 800908.25 | 1329968.31 | данные отсутствуют | 2.5 |
| 51 | 800855.59 | 1329982.6 | данные отсутствуют | 2.5 |
| 52 | 800724.14 | 1330011.82 | данные отсутствуют | 2.5 |
| 53 | 800674.81 | 1330019.98 | данные отсутствуют | 2.5 |
| 54 | 800633.74 | 1330026.27 | данные отсутствуют | 2.5 |
| 55 | 800604.54 | 1330038.5 | данные отсутствуют | 2.5 |
| 56 | 800596.82 | 1330041.74 | данные отсутствуют | 2.5 |
| 57 | 800492.49 | 1330059.63 | данные отсутствуют | 2.5 |
| 58 | 800468.24 | 1330062.05 | данные отсутствуют | 2.5 |
| 59 | 800436.53 | 1330061.18 | данные отсутствуют | 2.5 |
| 60 | 800387.44 | 1330076.64 | данные отсутствуют | 2.5 |

| | | |
|-------------------------------|---------|-------------------|
| Государственный регистратор | | ФГИС ЕГРН |
| полное наименование должности | подпись | инициалы, фамилия |

М.П.

| | | | |
|---------------------------------------|---|-----------------------------|-----------------------------------|
| Земельный участок | | | |
| (вид объекта недвижимости) | | | |
| Лист № <u> </u> Раздела 3.2 | Всего листов раздела 3.2 : <u> </u> | Всего разделов: <u> </u> | Всего листов выписки: <u> </u> |
| 16.09.2021 № 99/2021/417938503 | | | |
| Кадастровый номер: | | 02:17:000000:249 | |

| Сведения о характерных точках границы земельного участка | | | | |
|--|------------|------------|-----------------------------------|---|
| Система координат: МСК-02, зона 1 | | | | |
| Зона № | | | | |
| Номер точки | Координаты | | Описание закрепления на местности | Средняя квадратическая погрешность определения координат характерных точек границ земельного участка, м |
| | X | Y | | |
| 1 | 2 | 3 | 4 | 5 |
| 61 | 800335.38 | 1330090.72 | данные отсутствуют | 2.5 |
| 62 | 800317.74 | 1330093.53 | данные отсутствуют | 2.5 |
| 63 | 800299.1 | 1330088.63 | данные отсутствуют | 2.5 |
| 64 | 800134.08 | 1330119.74 | данные отсутствуют | 2.5 |
| 65 | 799896.82 | 1330163.29 | данные отсутствуют | 2.5 |
| 66 | 799846.45 | 1330176.6 | данные отсутствуют | 2.5 |
| 67 | 799709.68 | 1330203.52 | данные отсутствуют | 2.5 |
| 68 | 799571.8 | 1330226.87 | данные отсутствуют | 2.5 |
| 69 | 799547.33 | 1330223.16 | данные отсутствуют | 2.5 |
| 70 | 799491.69 | 1330237.89 | данные отсутствуют | 2.5 |
| 71 | 799484.63 | 1330239.7 | данные отсутствуют | 2.5 |
| 72 | 799430.22 | 1330246.12 | данные отсутствуют | 2.5 |
| 73 | 799412.45 | 1330248.21 | данные отсутствуют | 2.5 |
| 74 | 799383.18 | 1330253.75 | данные отсутствуют | 2.5 |
| 75 | 799388.47 | 1330292.19 | данные отсутствуют | 2.5 |

| | | |
|-------------------------------|---------|-------------------|
| Государственный регистратор | | ФГИС ЕГРН |
| полное наименование должности | подпись | инициалы, фамилия |

М.П.

| | | | |
|---------------------------------------|---|-----------------------------|-----------------------------------|
| Земельный участок | | | |
| (вид объекта недвижимости) | | | |
| Лист № <u> </u> Раздела <u>3.2</u> | Всего листов раздела <u>3.2</u> : <u> </u> | Всего разделов: <u> </u> | Всего листов выписки: <u> </u> |
| 16.09.2021 № 99/2021/417938503 | | | |
| Кадастровый номер: | | 02:17:000000:249 | |

| Сведения о характерных точках границы земельного участка | | | | |
|--|------------|------------|-----------------------------------|---|
| Система координат: МСК-02, зона 1 | | | | |
| Зона № | | | | |
| Номер точки | Координаты | | Описание закрепления на местности | Средняя квадратическая погрешность определения координат характерных точек границ земельного участка, м |
| | X | Y | | |
| 1 | 2 | 3 | 4 | 5 |
| 76 | 799374.71 | 1330294.71 | данные отсутствуют | 2.5 |
| 77 | 799367.92 | 1330264.46 | данные отсутствуют | 2.5 |
| 78 | 799366.31 | 1330257.65 | данные отсутствуют | 2.5 |
| 79 | 799251.38 | 1330284.81 | данные отсутствуют | 2.5 |
| 80 | 799168.35 | 1330303.86 | данные отсутствуют | 2.5 |
| 81 | 799006.01 | 1330368.31 | данные отсутствуют | 2.5 |
| 82 | 798921.3 | 1330401.94 | данные отсутствуют | 2.5 |
| 83 | 798830.03 | 1330417.48 | данные отсутствуют | 2.5 |
| 84 | 798793.53 | 1330413.48 | данные отсутствуют | 2.5 |
| 85 | 798788.53 | 1330412.59 | данные отсутствуют | 2.5 |
| 86 | 798796.49 | 1330386.03 | данные отсутствуют | 2.5 |
| 87 | 798804.38 | 1330359.85 | данные отсутствуют | 2.5 |
| 88 | 798872.22 | 1330364.71 | данные отсутствуют | 2.5 |
| 89 | 798962.51 | 1330340.96 | данные отсутствуют | 2.5 |
| 90 | 799112.01 | 1330275.2 | данные отсутствуют | 2.5 |

| | | |
|-------------------------------|---------|-------------------|
| Государственный регистратор | | ФГИС ЕГРН |
| полное наименование должности | подпись | инициалы, фамилия |

М.П.

Раздел 3.2

Выписка из Единого государственного реестра недвижимости об объекте недвижимости
Описание местоположения земельного участка

| | | | |
|---------------------------------------|---|-----------------------------|-----------------------------------|
| Земельный участок | | | |
| (вид объекта недвижимости) | | | |
| Лист № <u> </u> Раздела <u>3.2</u> | Всего листов раздела <u>3.2</u> : <u> </u> | Всего разделов: <u> </u> | Всего листов выписки: <u> </u> |
| 16.09.2021 № 99/2021/417938503 | | | |
| Кадастровый номер: | | 02:17:000000:249 | |

| Сведения о характерных точках границы земельного участка | | | | |
|--|------------|------------|-----------------------------------|---|
| Система координат: МСК-02, зона 1 | | | | |
| Зона № | | | | |
| Номер точки | Координаты | | Описание закрепления на местности | Средняя квадратическая погрешность определения координат характерных точек границ земельного участка, м |
| | X | Y | | |
| 1 | 2 | 3 | 4 | 5 |
| 91 | 799226.88 | 1330244.99 | данные отсутствуют | 2.5 |
| 92 | 799285.47 | 1330236.52 | данные отсутствуют | 2.5 |
| 93 | 799350.38 | 1330230.33 | данные отсутствуют | 2.5 |
| 94 | 799449.63 | 1330212.36 | данные отсутствуют | 2.5 |
| 95 | 799486.83 | 1330205.63 | данные отсутствуют | 2.5 |
| 96 | 799518.69 | 1330196.06 | данные отсутствуют | 2.5 |
| 97 | 799513.15 | 1330161.61 | данные отсутствуют | 2.5 |
| 98 | 799526.92 | 1330159.11 | данные отсутствуют | 2.5 |
| 99 | 799533.67 | 1330192.49 | данные отсутствуют | 2.5 |
| 100 | 799543.45 | 1330189.8 | данные отсутствуют | 2.5 |
| 101 | 799605.81 | 1330176.93 | данные отсутствуют | 2.5 |
| 102 | 799646.8 | 1330168.76 | данные отсутствуют | 2.5 |
| 103 | 799695.82 | 1330158.82 | данные отсутствуют | 2.5 |
| 104 | 799726.68 | 1330152.64 | данные отсутствуют | 2.5 |
| 105 | 799741.15 | 1330149.75 | данные отсутствуют | 2.5 |

| | | |
|-------------------------------|---------|-------------------|
| Государственный регистратор | | ФГИС ЕГРН |
| полное наименование должности | подпись | инициалы, фамилия |

М.П.

| | | | |
|---------------------------------------|---|-----------------------------|-----------------------------------|
| Земельный участок | | | |
| (вид объекта недвижимости) | | | |
| Лист № <u> </u> Раздела 3.2 | Всего листов раздела 3.2 : <u> </u> | Всего разделов: <u> </u> | Всего листов выписки: <u> </u> |
| 16.09.2021 № 99/2021/417938503 | | | |
| Кадастровый номер: | | 02:17:000000:249 | |

| Сведения о характерных точках границы земельного участка | | | | |
|--|------------|------------|-----------------------------------|---|
| Система координат: МСК-02, зона 1 | | | | |
| Зона № | | | | |
| Номер точки | Координаты | | Описание закрепления на местности | Средняя квадратическая погрешность определения координат характерных точек границ земельного участка, м |
| | X | Y | | |
| 1 | 2 | 3 | 4 | 5 |
| 106 | 799841.23 | 1330136.19 | данные отсутствуют | 2.5 |
| 107 | 799877.54 | 1330135.59 | данные отсутствуют | 2.5 |
| 108 | 799935.66 | 1330122.5 | данные отсутствуют | 2.5 |
| 109 | 800048.74 | 1330101.97 | данные отсутствуют | 2.5 |
| 110 | 800140.52 | 1330085.73 | данные отсутствуют | 2.5 |
| 111 | 800226.1 | 1330068.64 | данные отсутствуют | 2.5 |
| 112 | 800289.21 | 1330058.15 | данные отсутствуют | 2.5 |
| 113 | 800308.43 | 1330051.23 | данные отсутствуют | 2.5 |
| 114 | 800450.82 | 1330028.64 | данные отсутствуют | 2.5 |
| 115 | 800459.27 | 1330027.4 | данные отсутствуют | 2.5 |
| 116 | 800486.38 | 1330014.52 | данные отсутствуют | 2.5 |
| 117 | 800498.37 | 1330012.4 | данные отсутствуют | 2.5 |
| 118 | 800650.65 | 1329985.52 | данные отсутствуют | 2.5 |
| 119 | 800911.79 | 1329937.81 | данные отсутствуют | 2.5 |
| 120 | 801370.38 | 1329846.1 | данные отсутствуют | 2.5 |

| | | |
|-------------------------------|---------|-------------------|
| Государственный регистратор | | ФГИС ЕГРН |
| полное наименование должности | подпись | инициалы, фамилия |

М.П.

Раздел 3.2

| | | | |
|---------------------------------------|---|-----------------------------|-----------------------------------|
| Земельный участок | | | |
| (вид объекта недвижимости) | | | |
| Лист № <u> </u> Раздела 3.2 | Всего листов раздела 3.2 : <u> </u> | Всего разделов: <u> </u> | Всего листов выписки: <u> </u> |
| 16.09.2021 № 99/2021/417938503 | | | |
| Кадастровый номер: | | 02:17:000000:249 | |

| Сведения о характерных точках границы земельного участка | | | | |
|--|------------|------------|-----------------------------------|---|
| Система координат: МСК-02, зона 1 | | | | |
| Зона № | | | | |
| Номер точки | Координаты | | Описание закрепления на местности | Средняя квадратическая погрешность определения координат характерных точек границ земельного участка, м |
| | X | Y | | |
| 1 | 2 | 3 | 4 | 5 |
| 121 | 801662.25 | 1329783.59 | данные отсутствуют | 2.5 |
| 122 | 801970.55 | 1329730.35 | данные отсутствуют | 2.5 |
| 123 | 802284.31 | 1329683.13 | данные отсутствуют | 2.5 |
| 124 | 802443.92 | 1329672.24 | данные отсутствуют | 2.5 |
| 125 | 802489.14 | 1329664.85 | данные отсутствуют | 2.5 |
| 126 | 802515.84 | 1329668.43 | данные отсутствуют | 2.5 |
| 127 | 802864.9 | 1329657.46 | данные отсутствуют | 2.5 |
| 128 | 802902.88 | 1329656.45 | данные отсутствуют | 2.5 |
| 129 | 802931.78 | 1329651.71 | данные отсутствуют | 2.5 |
| 130 | 802953.25 | 1329648.29 | данные отсутствуют | 2.5 |
| 131 | 802962.26 | 1329646.71 | данные отсутствуют | 2.5 |
| 132 | 802993.07 | 1329634.98 | данные отсутствуют | 2.5 |
| 133 | 803005.28 | 1329630.27 | данные отсутствуют | 2.5 |
| 134 | 803024.08 | 1329620.02 | данные отсутствуют | 2.5 |
| 135 | 803051.09 | 1329601.75 | данные отсутствуют | 2.5 |

| | | |
|-------------------------------|---------|-------------------|
| Государственный регистратор | | ФГИС ЕГРН |
| полное наименование должности | подпись | инициалы, фамилия |

М.П.

| | | | |
|---------------------------------------|---|-----------------------------|-----------------------------------|
| Земельный участок | | | |
| (вид объекта недвижимости) | | | |
| Лист № <u> </u> Раздела <u>3.2</u> | Всего листов раздела <u>3.2</u> : <u> </u> | Всего разделов: <u> </u> | Всего листов выписки: <u> </u> |
| 16.09.2021 № 99/2021/417938503 | | | |
| Кадастровый номер: | | 02:17:000000:249 | |

| Сведения о характерных точках границы земельного участка | | | | |
|--|------------|------------|-----------------------------------|---|
| Система координат: МСК-02, зона 1 | | | | |
| Зона № | | | | |
| Номер точки | Координаты | | Описание закрепления на местности | Средняя квадратическая погрешность определения координат характерных точек границ земельного участка, м |
| | X | Y | | |
| 1 | 2 | 3 | 4 | 5 |
| 136 | 803087.23 | 1329572.4 | данные отсутствуют | 2.5 |
| 137 | 803115.21 | 1329550.04 | данные отсутствуют | 2.5 |
| 138 | 803185.39 | 1329485.57 | данные отсутствуют | 2.5 |
| 139 | 803201.42 | 1329467.04 | данные отсутствуют | 2.5 |
| 140 | 803224.93 | 1329444.09 | данные отсутствуют | 2.5 |
| 141 | 803304.23 | 1329395.82 | данные отсутствуют | 2.5 |
| 142 | 803319.85 | 1329381.96 | данные отсутствуют | 2.5 |
| 143 | 803295.91 | 1329352.77 | данные отсутствуют | 2.5 |
| 144 | 803306.53 | 1329343.58 | данные отсутствуют | 2.5 |
| 145 | 803331.96 | 1329371.18 | данные отсутствуют | 2.5 |
| 146 | 803406.62 | 1329305.37 | данные отсутствуют | 2.5 |


| | | |
|-------------------------------|---------|-------------------|
| Государственный регистратор | | ФГИС ЕГРН |
| полное наименование должности | подпись | инициалы, фамилия |

М.П.

Раздел 4

Выписка из Единого государственного реестра недвижимости об объекте недвижимости
Сведения о частях земельного участка

| | | | |
|---------------------------------------|---|-----------------------------|-----------------------------------|
| Земельный участок | | | |
| (вид объекта недвижимости) | | | |
| Лист № <u> </u> Раздела <u>4</u> | Всего листов раздела <u>4</u> : <u> </u> | Всего разделов: <u> </u> | Всего листов выписки: <u> </u> |
| 16.09.2021 № 99/2021/417938503 | | | |
| Кадастровый номер: | | 02:17:000000:249 | |

| | |
|--|--|
| План (чертеж, схема) части земельного участка | Учетный номер части: 02:17:000000:249/1 |
|  | |
| Масштаб 1: данные отсутствуют | Условные обозначения: |

| | | |
|-------------------------------|---------|-------------------|
| Государственный регистратор | | ФГИС ЕГРН |
| полное наименование должности | подпись | инициалы, фамилия |

М.П.

| | | | |
|---------------------------------------|---|-----------------------------|-----------------------------------|
| Земельный участок | | | |
| (вид объекта недвижимости) | | | |
| Лист № <u> </u> Раздела 4.1 | Всего листов раздела 4.1 : <u> </u> | Всего разделов: <u> </u> | Всего листов выписки: <u> </u> |
| 16.09.2021 № 99/2021/417938503 | | | |
| Кадастровый номер: | | 02:17:000000:249 | |

| Учетный номер части | Площадь (м ²) | Содержание ограничения в использовании или ограничения права на объект недвижимости или обременения объекта недвижимости |
|---------------------|---------------------------|---|
| 1 | 2 | 3 |
| 1 | 26823 | Ограничения прав на земельный участок, предусмотренные статьями 56, 56.1 Земельного кодекса Российской Федерации, 02.17.2.98, Постановление Правительства Российской Федерации "О порядке установления охранных зон объектов электросетевого хозяйства и особых условий использования земельных участков, расположенных в границах таких зон" № 160 от 24.02.2009 |

| | | |
|-------------------------------|---------|-------------------|
| Государственный регистратор | | ФГИС ЕГРН |
| полное наименование должности | подпись | инициалы, фамилия |

М.П.

| | | | |
|---------------------------------------|---|-----------------------------|-----------------------------------|
| Земельный участок | | | |
| (вид объекта недвижимости) | | | |
| Лист № <u> </u> Раздела 4.2 | Всего листов раздела 4.2 : <u> </u> | Всего разделов: <u> </u> | Всего листов выписки: <u> </u> |
| 16.09.2021 № 99/2021/417938503 | | | |
| Кадастровый номер: | | 02:17:000000:249 | |

Сведения о характерных точках границы части (частей) земельного участка

Учетный номер части: 1

Система координат: МСК-02, зона 1

Зона №

| Номер точки | Координаты, м | | Описание закрепления на местности | Средняя квадратическая погрешность определения координат характерных точек границы части земельного участка, м |
|-------------|---------------|------------|-----------------------------------|--|
| | X | Y | | |
| 1 | 2 | 3 | 4 | 5 |
| 17 | 802998.24 | 1329673.06 | данные отсутствуют | 2.5 |
| 18 | 802949.04 | 1329683.41 | данные отсутствуют | 2.5 |
| 19 | 802935.14 | 1329681.4 | данные отсутствуют | 2.5 |
| 20 | 802915.9 | 1329682.59 | данные отсутствуют | 2.5 |
| 21 | 802896.08 | 1329683.61 | данные отсутствуют | 2.5 |
| 22 | 802885.02 | 1329683.97 | данные отсутствуют | 2.5 |
| 23 | 802872.62 | 1329684.36 | данные отсутствуют | 2.5 |
| 24 | 802839.57 | 1329685.42 | данные отсутствуют | 2.5 |
| 25 | 802787.33 | 1329687.1 | данные отсутствуют | 2.5 |
| 26 | 802670.11 | 1329697.64 | данные отсутствуют | 2.5 |
| 27 | 802618.02 | 1329701.43 | данные отсутствуют | 2.5 |
| 28 | 802579.94 | 1329702.6 | данные отсутствуют | 2.5 |
| 29 | 802492.83 | 1329703.1 | данные отсутствуют | 2.5 |
| 30 | 802481.51 | 1329712.03 | данные отсутствуют | 2.5 |
| 31 | 802457.39 | 1329699.9 | данные отсутствуют | 2.5 |
| 34 | 801968.78 | 1329769.26 | данные отсутствуют | 2.5 |

| | | |
|-------------------------------|---------|-------------------|
| Государственный регистратор | | ФГИС ЕГРН |
| полное наименование должности | подпись | инициалы, фамилия |

М.П.

| | | | |
|---------------------------------------|--|-------------------------|----------------------------|
| Земельный участок | | | |
| (вид объекта недвижимости) | | | |
| Лист № ____ Раздела 4.2 | Всего листов раздела 4.2 : ____ | Всего разделов: ____ | Всего листов выписки: ____ |
| 16.09.2021 № 99/2021/417938503 | | | |
| Кадастровый номер: | | 02:17:000000:249 | |

| Номер точки | Координаты, м | | Описание закрепления на местности | Средняя квадратическая погрешность определения координат характерных точек границы части земельного участка, м |
|-------------------------------|---------------|------------|-----------------------------------|--|
| | X | Y | | |
| 1 | 2 | 3 | 4 | 5 |
| 35 | 801857.44 | 1329787.92 | данные отсутствуют | 2.5 |
| 36 | 801748.23 | 1329804.09 | данные отсутствуют | 2.5 |
| 37 | 801627.82 | 1329827.7 | данные отсутствуют | 2.5 |
| 40 | 801597.68 | 1329830.92 | данные отсутствуют | 2.5 |
| 66 | 799846.45 | 1330176.6 | данные отсутствуют | 2.5 |
| 67 | 799709.68 | 1330203.52 | данные отсутствуют | 2.5 |
| 87 | 798804.38 | 1330359.85 | данные отсутствуют | 2.5 |
| 109 | 800048.74 | 1330101.97 | данные отсутствуют | 2.5 |
| 120 | 801370.38 | 1329846.1 | данные отсутствуют | 2.5 |
| 134 | 803024.08 | 1329620.02 | данные отсутствуют | 2.5 |
| 135 | 803051.09 | 1329601.75 | данные отсутствуют | 2.5 |
| 136 | 803087.23 | 1329572.4 | данные отсутствуют | 2.5 |
| 137 | 803115.21 | 1329550.04 | данные отсутствуют | 2.5 |
| 143 | 803295.91 | 1329352.77 | данные отсутствуют | 2.5 |
| 144 | 803306.53 | 1329343.58 | данные отсутствуют | 2.5 |
| 147 | 798854.3 | 1330363.43 | данные отсутствуют | данные отсутствуют |
| 148 | 798800.4 | 1330373.05 | данные отсутствуют | данные отсутствуют |
| Государственный регистратор | | | | ФГИС ЕГРН |
| полное наименование должности | | | подпись | инициалы, фамилия |

М.П.

Раздел 4.2

Выписка из Единого государственного реестра недвижимости об объекте недвижимости
Сведения о частях земельного участка

| | | | |
|---------------------------------------|--|-------------------------|----------------------------|
| Земельный участок | | | |
| (вид объекта недвижимости) | | | |
| Лист № ____ Раздела 4.2 | Всего листов раздела 4.2 : ____ | Всего разделов: ____ | Всего листов выписки: ____ |
| 16.09.2021 № 99/2021/417938503 | | | |
| Кадастровый номер: | | 02:17:000000:249 | |

| Номер точки | Координаты, м | | Описание закрепления на местности | Средняя квадратическая погрешность определения координат характерных точек границы части земельного участка, м |
|-------------------------------|---------------|------------|-----------------------------------|--|
| | X | Y | | |
| 1 | 2 | 3 | 4 | 5 |
| 149 | 798922.85 | 1330401.32 | данные отсутствуют | данные отсутствуют |
| 150 | 798957.99 | 1330387.38 | данные отсутствуют | данные отсутствуют |
| 151 | 799890.67 | 1330164.91 | данные отсутствуют | данные отсутствуют |
| 152 | 800123.75 | 1330088.7 | данные отсутствуют | данные отсутствуют |
| 153 | 799970.63 | 1330116.15 | данные отсутствуют | данные отсутствуют |
| 154 | 799705.14 | 1330202.97 | данные отсутствуют | 2.5 |
| 155 | 799696.77 | 1330205.71 | данные отсутствуют | данные отсутствуют |
| 156 | 802054.5 | 1329754.88 | данные отсутствуют | данные отсутствуют |
| 157 | 801466.28 | 1329825.56 | данные отсутствуют | данные отсутствуют |
| 158 | 801212.03 | 1329877.77 | данные отсутствуют | данные отсутствуют |
| 159 | 801589.22 | 1329832.44 | данные отсутствуют | данные отсутствуют |
| 160 | 801598.19 | 1329831.36 | данные отсутствуют | данные отсутствуют |
| 161 | 801627.79 | 1329827.81 | данные отсутствуют | данные отсутствуют |
| 162 | 802520.83 | 1329702.94 | данные отсутствуют | данные отсутствуют |
| 163 | 802448.36 | 1329690.21 | данные отсутствуют | 2.5 |
| 164 | 802397.32 | 1329704.25 | данные отсутствуют | данные отсутствуют |
| 165 | 803001.63 | 1329671.25 | данные отсутствуют | данные отсутствуют |
| Государственный регистратор | | | | ФГИС ЕГРН |
| полное наименование должности | | | подпись | инициалы, фамилия |

М.П.

| | | | |
|---------------------------------------|--|-------------------------|----------------------------|
| Земельный участок | | | |
| (вид объекта недвижимости) | | | |
| Лист № ____ Раздела 4.2 | Всего листов раздела 4.2 : ____ | Всего разделов: ____ | Всего листов выписки: ____ |
| 16.09.2021 № 99/2021/417938503 | | | |
| Кадастровый номер: | | 02:17:000000:249 | |

| Номер точки | Координаты, м | | Описание закрепления на местности | Средняя квадратическая погрешность определения координат характерных точек границы части земельного участка, м |
|-------------|---------------|------------|-----------------------------------|--|
| | X | Y | | |
| 1 | 2 | 3 | 4 | 5 |
| 166 | 803136.98 | 1329530.05 | данные отсутствуют | данные отсутствуют |
| 167 | 803017.51 | 1329623.61 | данные отсутствуют | данные отсутствуют |
| 168 | 802982.84 | 1329659.77 | данные отсутствуют | 2.5 |
| 169 | 802542.17 | 1329702.82 | данные отсутствуют | данные отсутствуют |
| 170 | 803300.98 | 1329358.95 | данные отсутствуют | данные отсутствуют |
| 171 | 803311.03 | 1329348.46 | данные отсутствуют | данные отсутствуют |

| | | |
|-------------------------------|---------|-------------------|
| Государственный регистратор | | ФГИС ЕГРН |
| полное наименование должности | подпись | инициалы, фамилия |

М.П.