

**Акционерное общество  
«Научно-исследовательский и проектный институт гражданского  
строительства, благоустройства и городского дизайна «Моспроект-3»  
АО «Моспроект-3»**



**Г Р У П П А   К О М П А Н И Й  
МОСПРОЕКТ-3**

**Свидетельство № СРО-П-132-01022010 от 24.06.2019г.**

**Заказчик – Государственная компания «Российские автомобильные дороги»**

***Строительство скоростной автомобильной дороги Казань –  
Екатеринбург на участке Дюртюли – Ачит***

**этап 1.1 км 0 – км 90  
Республика Башкортостан**

## **ПРОЕКТ МЕЖЕВАНИЯ ТЕРРИТОРИИ**

**Материалы по обоснованию проекта межевания территории  
Раздел 4. Материалы по обоснованию проекта межевания  
территории. Пояснительная записка**

**Том 2.4.13**

**Часть 13. Материалы по обоснованию проекта межевания  
территории. Приложения  
Кадастровые выписки (кад.квартал 02:17:000000)**

**8841-21-1.1-ПМТ- ПММО2.4.13**

Акционерное общество  
«Научно-исследовательский и проектный институт гражданского  
строительства, благоустройства и городского дизайна «Моспроект-3»  
АО «Моспроект-3»

*Строительство скоростной автомобильной дороги Казань –  
Екатеринбург на участке Дюртюли – Ачит*  
этап 1.1 км 0 – км 90  
Республика Башкортостан

**ПРОЕКТ МЕЖЕВАНИЯ ТЕРРИТОРИИ**

**Материалы по обоснованию проекта межевания территории**  
**Раздел 4. Материалы по обоснованию проекта межевания**  
**территории. Пояснительная записка**

**Том 2.4.13**

**Часть 13. Материалы по обоснованию проекта межевания**  
**территории. Приложения**  
**Кадастровые выписки (кад.квартал 02:17:000000)**

**8841-21-1.1-ПМТ- ПММО2.4.13**

Руководитель Дирекции  
по проектированию №2

Комплексный главный  
инженер проекта



Т.И. Гушляк

А.В. Федосеев

2021

Согласовано			
Взам. инв. №			
Подпись и дата			
Инв. № подл.			



**СТРОИТЕЛЬСТВО СКОРОСТНОЙ АВТОМОБИЛЬНОЙ ДОРОГИ  
КАЗАНЬ – ЕКАТЕРИНБУРГ НА УЧАСТКЕ ДЮРТЮЛИ – АЧИТ**

**Строительство скоростной автомобильной дороги Казань –  
Екатеринбург на участке Дюртюли – Ачит  
этап 1.1 км 0 – км 90  
Республика Башкортостан**

**Проект межевания территории  
Материалы по обоснованию проекта межевания территории  
Раздел 4. Материалы по обоснованию проекта межевания  
территории. Пояснительная записка**

**Том 2.4.13**

**Часть 13. Материалы по обоснованию проекта межевания территории.  
Приложения  
Кадастровые выписки (кад.квартал 02:17:000000)**

**8841-21-1.1-ПМТ- ПММО2.4.13**

**Генеральный директор**

**Комплексный ГИП**



**Ю.А. Орленко**

**О.Н. Андреева**

**Санкт-Петербург  
2021**



ИНН 7710946388 КПП 770901001 ОГРН 1137746777871  
Россия, 127006, г. Москва, Страстной бульвар, д. 9, эт. 3 пом. XV ком. 7  
Тел.: +7 (495) 775-99-20, post@avtodor-eng.ru, www.avtodor-eng.ru

---

## **ПРОЕКТ МЕЖЕВАНИЯ ТЕРРИТОРИИ ЛИНЕЙНОГО ОБЪЕКТА**

**«Строительство скоростной автомобильной дороги Казань – Екатеринбург на участке Дюртили – Ачит», этап 1.1. км 0 – км 90, Республика Башкортостан»**

**Материалы по обоснованию проекта межевания территории  
Раздел 4. Материалы по обоснованию проекта межевания территории.  
Пояснительная записка**

**Том 2.4.13**

**Часть 13. Материалы по обоснованию проекта межевания территории.  
Приложения  
Кадастровые выписки (кад.квартал 02:17:000000)**

**8841-21-1.1-ПМТ- ПММО2.4.13**

Генеральный директор

Начальник управления  
территориального планирования



К.В. Могильный

Е.Ю. Погоньева

**Москва 2021**

СОСТАВ АВТОРСКОГО КОЛЛЕКТИВА  
ПРОЕКТА МЕЖЕВАНИЯ ТЕРРИТОРИИ ЛИНЕЙНОГО ОБЪЕКТА  
«Строительство скоростной автомобильной дороги Казань – Екатеринбург на участке  
Дюртюли – Ачит», этап 1.1 км 0 – км 90, Республика Башкортостан»

Начальник управления  
территориального планирования



(подпись)

Погоньева Е.Ю.

Начальник отдела  
территориального планирования



(подпись)

Рачкова Е.С.

Главный специалист отдела  
территориального планирования



(подпись)

Копейкина О.М.


Главный специалист отдела подготовки  
исходно-разрешительной документации



(подпись)

Минубаева Ю.Р.

Ведущий специалист отдела  
территориального планирования



(подпись)

Жарикова М.С.

Специалист отдела подготовки  
исходно-разрешительной документации



(подпись)

Янин Т.С.

**СОДЕРЖАНИЕ**

1. Состав документации по планировке территории (лист 1 – лист 14).....	7
2. Выписка из Единого государственного реестра недвижимости об объекте недвижимости на земельный участок с кадастровым номером 02:17:000000:188.....	21
3. Выписка из Единого государственного реестра недвижимости об объекте недвижимости на земельный участок с кадастровым номером 02:17:000000:215.....	160
4. Выписка из Единого государственного реестра недвижимости об объекте недвижимости на земельный участок с кадастровым номером 02:17:000000:509.....	459
5. Выписка из Единого государственного реестра недвижимости об объекте недвижимости на земельный участок с кадастровым номером 02:17:000000:512.....	482
6. Выписка из Единого государственного реестра недвижимости об объекте недвижимости на земельный участок с кадастровым номером 02:17:000000:870.....	492

**Строительство скоростной автомобильной дороги Казань – Екатеринбург на участке Дюртюли – Ачит**

Номер тома	Обозначение	Наименование	Примечание
<b>Строительство скоростной автомобильной дороги Казань – Екатеринбург на участке Дюртюли – Ачит», этап 1.1 км 0 – км 90, Республика Башкортостан</b>			
<b>Проект планировки территории</b>			
<b>1. Основная часть проекта планировки территории</b>			
<b>Раздел 1. «Проект планировки территории. Графическая часть»</b>			
Том 1.1.1	8841-21-1.1-ППТ-ППОЧ1.1.1	<b>Часть 1.</b> Чертежи красных линий. Муниципальный район Дюртюлинский район	АО «Петербургские дороги»
Том 1.1.2	8841-21-1.1-ППТ-ППОЧ1.1.2	<b>Часть 2.</b> Чертежи красных линий. Муниципальный район Бураевский район	АО «Петербургские дороги»
Том 1.1.3	8841-21-1.1-ППТ-ППОЧ1.1.3	<b>Часть 3.</b> Чертежи границ зон планируемого размещения линейных объектов, совмещенный с чертежом границ зон планируемого размещения линейных объектов, подлежащих реконструкции в связи с изменением их местоположения (автомобильных дорог). Муниципальный район Дюртюлинский район	АО «Петербургские дороги»
Том 1.1.4	8841-21-1.1-ППТ-ППОЧ1.1.4	<b>Часть 4.</b> Чертежи границ зон планируемого размещения линейных объектов, совмещенный с чертежом границ зон планируемого размещения линейных объектов, подлежащих реконструкции в связи с изменением их местоположения (автомобильных дорог). Муниципальный район Бураевский район	АО «Петербургские дороги»
Том 1.1.5	8841-21-1.1-ППТ-ППОЧ1.1.5	<b>Часть 5.</b> Чертежи границ зон планируемого размещения линейных объектов, подлежащих реконструкции в связи с изменением их местоположения (инженерных сетей и сооружений). Муниципальный район Дюртюлинский район	АО «Петербургские дороги»
Том 1.1.6	8841-21-1.1-ППТ-ППОЧ1.1.6	<b>Часть 6.</b> Чертежи границ зон планируемого размещения линейных объектов, подлежащих реконструкции в связи с изменением их местоположения (инженерных сетей и сооружений). Муниципальный район Бураевский район	АО «Петербургские дороги»

Согласовано

Взам. инв. №

Подпись и дата

Инв. № подл.

8841-21-1.1-СП

Изм.	Кол.уч.	Лист	№док.	Подпись	Дата
Разработал		Кудрявцева			10.21
Н.Контр.		Кузнецов			10.21
КГИП		Андреева			10.21

Состав документации  
по планировке территории

Стадия	Лист	Листов
ДПТ	1	14



**Строительство скоростной автомобильной дороги Казань –  
Екатеринбург на участке Дюртюли – Ачит**

**Раздел 2. «Положение о размещении линейных объектов»**

Том 1.2.1	8841-21-1.1-ППТ- ППОЧ1.2.1	<b>Часть 1.</b> Положение о размещении линейных объектов	АО «Петербургские дороги»
-----------	-------------------------------	--	---------------------------------

**2. Материалы по обоснованию проекта планировки территории**

**Раздел 3. «Материалы по обоснованию проекта планировки территории.  
Графическая часть»**

Том 2.3.1	8841-21-1.1-ППТ- ППМО2.3.1	<b>Часть 1.</b> Схема расположения элементов планировочной структуры. Схема использования территории в период подготовки проекта планировки территории. Муниципальный район Дюртюлинский район	АО «Петербургские дороги»
Том 2.3.2	8841-21-1.1-ППТ- ППМО2.3.2	<b>Часть 2.</b> Схема расположения элементов планировочной структуры. Схема использования территории в период подготовки проекта планировки территории. Муниципальный район Бураевский район	АО «Петербургские дороги»
Том 2.3.3	8841-21-1.1-ППТ- ППМО2.3.3	<b>Часть 3.</b> Схема организации улично-дорожной сети и движения транспорта. Муниципальный район Дюртюлинский район	АО «Петербургские дороги»
Том 2.3.4	8841-21-1.1-ППТ- ППМО2.3.4	<b>Часть 4.</b> Схема организации улично-дорожной сети и движения транспорта. Муниципальный район Бураевский район	АО «Петербургские дороги»
Том 2.3.5	8841-21-1.1-ППТ- ППМО2.3.5	<b>Часть 5.</b> Схема вертикальной планировки территории. Схема инженерной подготовки и инженерной защиты территории. Муниципальный район Дюртюлинский район	АО «Петербургские дороги»
Том 2.3.6	8841-21-1.1-ППТ- ППМО2.3.6	<b>Часть 6.</b> Схема вертикальной планировки территории. Схема инженерной подготовки и инженерной защиты территории. Муниципальный район Бураевский район	АО «Петербургские дороги»
Том 2.3.7	8841-21-1.1-ППТ- ППМО2.3.7	<b>Часть 7.</b> Схема границ зон с особыми условиями использования территорий, особо охраняемых природных территорий, лесничеств, границ территорий объектов культурного наследия. Схема границ территорий, подверженных риску возникновения чрезвычайных ситуаций природного и техногенного характера (пожар, взрыв, химическое, радиоактивное заражение, затопление, подтопление, оползень, карсты, эрозия и т.д. Муниципальный район Дюртюлинский район	АО «Петербургские дороги»

Инва. № подл.	Подпись и дата	Взам. инв. №

Изм.	Кол.уч.	Лист	№ док.	Подпись	Дата

8841-21-1.1-СП

Лист

2



**Строительство скоростной автомобильной дороги Казань –  
Екатеринбург на участке Дюртюли – Ачит**

Том 2.3.8	8841-21-1.1-ППТ- ППМО2.3.8	<b>Часть 8.</b> Схема границ зон с особыми условиями использования территорий, особо охраняемых природных территорий, лесничеств, границ территорий объектов культурного наследия. Схема границ территорий, подверженных риску возникновения чрезвычайных ситуаций природного и техногенного характера (пожар, взрыв, химическое, радиоактивное заражение, затопление, подтопление, оползень, карсты, эрозия и т.д. Муниципальный район Бураевский район	АО «Петербургские дороги»
Том 2.3.9	8841-21-1.1-ППТ- ППМО2.3.9	<b>Часть 9.</b> Схема конструктивных и планировочных решений. Муниципальный район Дюртюлинский район	АО «Петербургские дороги»
Том 2.3.10	8841-21-1.1-ППТ- ППМО2.3.10	<b>Часть 10.</b> Схема конструктивных и планировочных решений. Муниципальный район Бураевский район	АО «Петербургские дороги»

**Раздел 4. «Материалы по обоснованию проекта планировки территории.  
Пояснительная записка»**

Том 2.4.1	8841-21-1.1-ППТ- ППМО2.4.1	<b>Часть 1.</b> Пояснительная записка	АО «Петербургские дороги»
-----------	-------------------------------	---------------------------------------	------------------------------

**Проект межевания территории**

**1. Основная часть проекта межевания территории**

**Раздел 1. «Проект межевания территории. Графическая часть»**

Том 1.1.1	8841-21-1.1-ПМТ- ПМОЧ1.1.1	<b>Часть 1.</b> Проект межевания территории. Графическая часть. Сельское поселение Такарликовский сельсовет муниципального района Дюртюлинского района	АО «Петербургские дороги»/ ООО «Автодор-Инжиниринг»
Том 1.1.2	8841-21-1.1-ПМТ- ПМОЧ1.1.2	<b>Часть 2.</b> Проект межевания территории. Графическая часть. Сельское поселение Таймурзинский сельсовет муниципального района Дюртюлинского района	АО «Петербургские дороги»/ ООО «Автодор-Инжиниринг»
Том 1.1.3	8841-21-1.1-ПМТ- ПМОЧ1.1.3	<b>Часть 3.</b> Проект межевания территории. Графическая часть. Сельское поселение Суккуловский сельсовет муниципального района Дюртюлинского района	АО «Петербургские дороги»/ ООО «Автодор-Инжиниринг»
Том 1.1.4	8841-21-1.1-ПМТ- ПМОЧ1.1.4	<b>Часть 4.</b> Проект межевания территории. Графическая часть. Сельское поселение Учпилинский сельсовет муниципального района Дюртюлинского района	АО «Петербургские дороги»/ ООО «Автодор-Инжиниринг»
Том 1.1.5	8841-21-1.1-ПМТ- ПМОЧ1.1.5	<b>Часть 5.</b> Проект межевания территории. Графическая часть. Сельское поселение Староянтузовский сельсовет муниципального района Дюртюлинского района	АО «Петербургские дороги»/ ООО «Автодор-Инжиниринг»

Изм.	Кол.уч.	Лист	№ док.	Подпись	Дата

8841-21-1.1-СП

Лист

3

**Строительство скоростной автомобильной дороги Казань –  
Екатеринбург на участке Дюртюли – Ачит**

Том 1.1.6	8841-21-1.1-ПМТ-ПМОЧ1.1.6	<b>Часть 6.</b> Проект межевания территории. Графическая часть. Сельское поселение Вострецовский сельсовет муниципального района Бураевского района	АО «Петербургские дороги»/ ООО «Автодор-Инжиниринг»
Том 1.1.7	8841-21-1.1-ПМТ-ПМОЧ1.1.7	<b>Часть 7.</b> Проект межевания территории. Графическая часть. Сельское поселение Бардаковский сельсовет муниципального района Бураевского района	АО «Петербургские дороги»/ ООО «Автодор-Инжиниринг»
Том 1.1.8	8841-21-1.1-ПМТ-ПМОЧ1.1.8	<b>Часть 8.</b> Проект межевания территории. Графическая часть. Сельское поселение Каинлыковский сельсовет муниципального района Бураевского района	АО «Петербургские дороги»/ ООО «Автодор-Инжиниринг»
Том 1.1.9	8841-21-1.1-ПМТ-ПМОЧ1.1.9	<b>Часть 9.</b> Проект межевания территории. Графическая часть. Сельское поселение Кушманаковский сельсовет муниципального района Бураевского района	АО «Петербургские дороги»/ ООО «Автодор-Инжиниринг»
Том 1.1.10	8841-21-1.1-ПМТ-ПМОЧ1.1.10	<b>Часть 10.</b> Проект межевания территории. Графическая часть. Сельское поселение Бураевский сельсовет муниципального района Бураевского района	АО «Петербургские дороги»/ ООО «Автодор-Инжиниринг»
Том 1.1.11	8841-21-1.1-ПМТ-ПМОЧ1.1.11	<b>Часть 11.</b> Проект межевания территории. Графическая часть. Сельское поселение Кузбаевский сельсовет муниципального района Бураевского района	АО «Петербургские дороги»/ ООО «Автодор-Инжиниринг»
Том 1.1.12	8841-21-1.1-ПМТ-ПМОЧ1.1.12	<b>Часть 12.</b> Проект межевания территории. Графическая часть. Сельское поселение Ваньшевский сельсовет муниципального района Бураевского района	АО «Петербургские дороги»/ ООО «Автодор-Инжиниринг»
Том 1.1.13	8841-21-1.1-ПМТ-ПМОЧ1.1.13	<b>Часть 13.</b> Проект межевания территории. Графическая часть. Сельское поселение Тепляковский сельсовет муниципального района Бураевского района	АО «Петербургские дороги»/ ООО «Автодор-Инжиниринг»
<b>Раздел 2. «Проект межевания территории. Текстовая часть»</b>			
Том 1.2.1	8841-21-1.1-ПМТ-ПМОЧ1.2.1	Часть 1. Проект межевания территории. Текстовая часть	АО «Петербургские дороги»/ ООО «Автодор-Инжиниринг»
Том 1.2.2	8841-21-1.1-ПМТ-ПМОЧ1.2.2.	Часть 2. Проект межевания территории. Текстовая часть	АО «Петербургские дороги»/ ООО «Автодор-Инжиниринг»

Инов. № подл.	Подпись и дата	Взам. инв. №

Изм.	Кол.уч.	Лист	№ док.	Подпись	Дата

8841-21-1.1-СП

Лист

4

**Строительство скоростной автомобильной дороги Казань –  
Екатеринбург на участке Дюртюли – Ачит**

**2. Материалы по обоснованию проекта межевания территории**

**Раздел 3. «Материалы по обоснованию проекта межевания территории.  
Графическая часть»**

Том 2.3.1	8841-21-1.1-ПМТ-ПММО.2.3.1	<b>Часть 1.</b> Материалы по обоснованию проекта межевания территории. Графическая часть. Сельское поселение Такарликовский сельсовет муниципального района Дюртюлинского района	АО «Петербургские дороги»/ ООО «Автодор-Инжиниринг»
Том 2.3.2	8841-21-1.1-ПМТ-ПММО.2.3.2	<b>Часть 2.</b> Материалы по обоснованию проекта межевания территории. Графическая часть. Сельское поселение Таймурзинский сельсовет муниципального района Дюртюлинского района	АО «Петербургские дороги»/ ООО «Автодор-Инжиниринг»
Том 2.3.3	8841-21-1.1-ПМТ-ПММО.2.3.3	<b>Часть 3.</b> Материалы по обоснованию проекта межевания территории. Графическая часть. Сельское поселение Суккуловский сельсовет муниципального района Дюртюлинского района	АО «Петербургские дороги»/ ООО «Автодор-Инжиниринг»
Том 2.3.4	8841-21-1.1-ПМТ-ПММО.2.3.4	<b>Часть 4.</b> Материалы по обоснованию проекта межевания территории. Графическая часть. Сельское поселение Учпилинский сельсовет муниципального района Дюртюлинского района	АО «Петербургские дороги»/ ООО «Автодор-Инжиниринг»
Том 2.3.5	8841-21-1.1-ПМТ-ПММО.2.3.5	<b>Часть 5.</b> Материалы по обоснованию проекта межевания территории. Графическая часть. Сельское поселение Староянтузовский сельсовет муниципального района Дюртюлинского района	АО «Петербургские дороги»/ ООО «Автодор-Инжиниринг»
Том 2.3.6	8841-21-1.1-ПМТ-ПММО.2.3.6	<b>Часть 6.</b> Материалы по обоснованию проекта межевания территории. Графическая часть. Сельское поселение Вострецовский сельсовет муниципального района Бураевского района	АО «Петербургские дороги»/ ООО «Автодор-Инжиниринг»
Том 2.3.7	8841-21-1.1-ПМТ-ПММО.2.3.7	<b>Часть 7.</b> Материалы по обоснованию проекта межевания территории. Графическая часть. Сельское поселение Бардаковский сельсовет муниципального района Бураевского района	АО «Петербургские дороги»/ ООО «Автодор-Инжиниринг»
Том 2.3.8	8841-21-1.1-ПМТ-ПММО.2.3.8	<b>Часть 8.</b> Материалы по обоснованию проекта межевания территории. Графическая часть. Сельское поселение Каинлыковский сельсовет муниципального района Бураевского района	АО «Петербургские дороги»/ ООО «Автодор-Инжиниринг»
Том 2.3.9	8841-21-1.1-ПМТ-ПММО.2.3.9	<b>Часть 9.</b> Материалы по обоснованию проекта межевания территории. Графическая часть. Сельское поселение Кушманаковский сельсовет муниципального района Бураевского района	АО «Петербургские дороги»/ ООО «Автодор-Инжиниринг»

Интв. № подл.	Подпись и дата	Взам. инв. №

Изм.	Кол.уч.	Лист	№ док.	Подпись	Дата

8841-21-1.1-СП

Лист

5

**Строительство скоростной автомобильной дороги Казань –  
Екатеринбург на участке Дюртюли – Ачит**

Том 2.3.10	8841-21-1.1-ПМТ-ПММО.2.3.10	<b>Часть 10.</b> Материалы по обоснованию проекта межевания территории. Графическая часть. Сельское поселение Бураевский сельсовет муниципального района Бураевского района	АО «Петербургские дороги»/ ООО «Автодор-Инжиниринг»
Том 2.3.11	8841-21-1.1-ПМТ-ПММО.2.3.11	<b>Часть 11.</b> Материалы по обоснованию проекта межевания территории. Графическая часть. Сельское поселение Кузбаевский сельсовет муниципального района Бураевского района	АО «Петербургские дороги»/ ООО «Автодор-Инжиниринг»
Том 2.3.12	8841-21-1.1-ПМТ-ПММО.2.3.12	<b>Часть 12.</b> Материалы по обоснованию проекта межевания территории. Графическая часть. Сельское поселение Ваньшевский сельсовет муниципального района Бураевского района	АО «Петербургские дороги»/ ООО «Автодор-Инжиниринг»
Том 2.3.13	8841-21-1.1-ПМТ-ПММО.2.3.13	<b>Часть 13.</b> Материалы по обоснованию проекта межевания территории. Графическая часть. Сельское поселение Тепляковский сельсовет муниципального района Бураевского района	АО «Петербургские дороги»/ ООО «Автодор-Инжиниринг»

**Раздел 4. «Материалы по обоснованию проекта межевания территории.  
Пояснительная записка»**

Том 2.4.1	8841-21-1.1-ПМТ-ПММО2.4.1	<b>Часть 1.</b> Материалы по обоснованию проекта межевания территории. Пояснительная записка.	АО «Петербургские дороги»/ ООО «Автодор-Инжиниринг»
Том 2.4.2	8841-21-1.1-ПМТ-ПММО2.4.2	<b>Часть 2.</b> Материалы по обоснованию проекта межевания территории. Приложения (письма, приказы, распоряжения, иные материалы).	АО «Петербургские дороги»/ ООО «Автодор-Инжиниринг»
Том 2.4.3	8841-21-1.1-ПМТ-ПММО2.4.3	<b>Часть 3.</b> Материалы по обоснованию проекта межевания территории. Приложения. (письма, приказы, распоряжения, иные материалы)	АО «Петербургские дороги»/ ООО «Автодор-Инжиниринг»
Том 2.4.4	8841-21-1.1-ПМТ-ПММО2.4.4	<b>Часть 4.</b> Материалы по обоснованию проекта межевания территории. Приложения. (письма, приказы, распоряжения, иные материалы)	АО «Петербургские дороги»/ ООО «Автодор-Инжиниринг»

*Материалы на электронном носителе Том 2.4.4 – Том 2.4.41*

Том 2.4.5	8841-21-1.1-ПМТ-ПММО2.4.5	<b>Часть 5.</b> Материалы по обоснованию проекта межевания территории. Приложения Кадастровые выписки (кад.квартал 02:17:000000)	АО «Петербургские дороги»/ ООО «Автодор-Инжиниринг»
Том 2.4.6	8841-21-1.1-ПМТ-ПММО2.4.6	<b>Часть 6.</b> Материалы по обоснованию проекта межевания территории. Приложения Кадастровые выписки (кад.квартал 02:17:000000)	АО «Петербургские дороги»/ ООО «Автодор-Инжиниринг»

Инв. № подл.	
Подпись и дата	
Взам. инв. №	

Изм.	Кол.уч.	Лист	№ док.	Подпись	Дата	8841-21-1.1-СП	Лист
							6

**Строительство скоростной автомобильной дороги Казань –  
Екатеринбург на участке Дюряули – Ачит**

			Инжиниринг»
Том 2.4.7	8841-21-1.1-ПМТ-ПММО2.4.7	<b>Часть 7.</b> Материалы по обоснованию проекта межевания территории. Приложения Кадастровые выписки (кад.квартал 02:17:000000)	АО «Петербургские дороги»/ ООО «Автодор-Инжиниринг»
Том 2.4.8	8841-21-1.1-ПМТ-ПММО2.4.8	<b>Часть 8.</b> Материалы по обоснованию проекта межевания территории. Приложения Кадастровые выписки (кад.квартал 02:17:000000)	АО «Петербургские дороги»/ ООО «Автодор-Инжиниринг»
Том 2.4.9	8841-21-1.1-ПМТ-ПММО2.4.9	<b>Часть 9.</b> Материалы по обоснованию проекта межевания территории. Приложения (кад.квартал 02:17:000000)	АО «Петербургские дороги»/ ООО «Автодор-Инжиниринг»
Том 2.4.10	8841-21-1.1-ПМТ-ПММО2.4.10	<b>Часть 10.</b> Материалы по обоснованию проекта межевания территории. Приложения (кад.квартал 02:17:000000)	АО «Петербургские дороги»/ ООО «Автодор-Инжиниринг»
Том 2.4.11	8841-21-1.1-ПМТ-ПММО2.4.11	<b>Часть 11.</b> Материалы по обоснованию проекта межевания территории. Приложения (кад.квартал 02:17:000000)	АО «Петербургские дороги»/ ООО «Автодор-Инжиниринг»
Том 2.4.12	8841-21-1.1-ПМТ-ПММО2.4.12	<b>Часть 12.</b> Материалы по обоснованию проекта межевания территории. Приложения (кад.квартал 02:17:000000)	АО «Петербургские дороги»/ ООО «Автодор-Инжиниринг»
Том 2.4.13	8841-21-1.1-ПМТ-ПММО2.4.13	<b>Часть 13.</b> Материалы по обоснованию проекта межевания территории. Приложения (кад.квартал 02:17:000000)	АО «Петербургские дороги»/ ООО «Автодор-Инжиниринг»
Том 2.4.14	8841-21-1.1-ПМТ-ПММО2.4.14	<b>Часть 14.</b> Материалы по обоснованию проекта межевания территории. Приложения (кад.квартал 02:17:000000)	АО «Петербургские дороги»/ ООО «Автодор-Инжиниринг»
Том 2.4.15	8841-21-1.1-ПМТ-ПММО2.4.15	<b>Часть 15.</b> Материалы по обоснованию проекта межевания территории. Приложения (кад.квартал 02:17:000000)	АО «Петербургские дороги»/ ООО «Автодор-Инжиниринг»
Том 2.4.16	8841-21-1.1-ПМТ-ПММО2.4.16	<b>Часть 16.</b> Материалы по обоснованию проекта межевания территории. Приложения (кад.квартал 02:17:000000)	АО «Петербургские дороги»/ ООО «Автодор-Инжиниринг»
Том 2.4.17	8841-21-1.1-ПМТ-ПММО2.4.17	<b>Часть 17.</b> Материалы по обоснованию проекта межевания территории. Приложения (кад.квартал 02:17:000000)	АО «Петербургские дороги»/ ООО «Автодор-Инжиниринг»
Том 2.4.18	8841-21-1.1-ПМТ-ПММО2.4.18	<b>Часть 18.</b> Материалы по обоснованию проекта межевания территории.	АО «Петербургские

Инв. № подл.	
Подпись и дата	
Взам. инв. №	

Изм.	Кол.уч.	Лист	№ док.	Подпись	Дата	8841-21-1.1-СП	Лист
							7

**Строительство скоростной автомобильной дороги Казань –  
Екатеринбург на участке Дюряули – Ачит**

		Приложения (кад.квартал 02:17:000000)	дороги»/ ООО «Автодор- Инжиниринг»
Том 2.4.19	8841-21-1.1-ПМТ- ПММО2.4.19	<b>Часть 19.</b> Материалы по обоснованию проекта межевания территории. Приложения (кад.квартал 02:17:000000)	АО «Петербургские дороги»/ ООО «Автодор- Инжиниринг»
Том 2.4.20	8841-21-1.1-ПМТ- ПММО2.4.20	<b>Часть 20.</b> Материалы по обоснованию проекта межевания территории. Приложения (кад.квартал 02:17:000000)	АО «Петербургские дороги»/ ООО «Автодор- Инжиниринг»
Том 2.4.21	8841-21-1.1-ПМТ- ПММО2.4.21	<b>Часть 21.</b> Материалы по обоснованию проекта межевания территории. Приложения Кадастровые выписки (кад.кварталы 02:17:020701, 02:17:020702, 02:17:020703, 02:17:020801, 02:17:020802, 02:17:030501, 02:17:040601, 02:17:040801, 02:17:050703)	АО «Петербургские дороги»/ ООО «Автодор- Инжиниринг»
Том 2.4.22	8841-21-1.1-ПМТ- ПММО2.4.22	<b>Часть 22.</b> Материалы по обоснованию проекта межевания территории. Приложения Кадастровые выписки (кад.кварталы 02:17:050801, 02:17:050802, 02:17:050803, 02:17:050901, 02:17:050902, 02:17:060802, 02:17:060901, 02:17:060903, 02:17:061002, 02:17:070902, 02:17:101001)	АО «Петербургские дороги»/ ООО «Автодор- Инжиниринг»
Том 2.4.23	8841-21-1.1-ПМТ- ПММО2.4.23	<b>Часть 23.</b> Материалы по обоснованию проекта межевания территории. Приложения Кадастровые выписки (кад.кварталы 02:17:101002, 02:17:101202, 02:17:141303, 02:17:141501, 02:17:141502, 02:17:160701)	АО «Петербургские дороги»/ ООО «Автодор- Инжиниринг»
Том 2.4.24	8841-21-1.1-ПМТ- ПММО2.4.24	<b>Часть 24.</b> Материалы по обоснованию проекта межевания территории. Приложения Кадастровые выписки (кад.квартал 02:22:000000)	АО «Петербургские дороги»/ ООО «Автодор- Инжиниринг»
Том 2.4.25	8841-21-1.1-ПМТ- ПММО2.4.25	<b>Часть 25.</b> Материалы по обоснованию проекта межевания территории. Приложения Кадастровые выписки (кад.квартал 02:22:000000)	АО «Петербургские дороги»/ ООО «Автодор- Инжиниринг»
Том 2.4.26	8841-21-1.1-ПМТ- ПММО2.4.26	<b>Часть 26.</b> Материалы по обоснованию проекта межевания территории. Приложения Кадастровые выписки (кад.квартал 02:22:000000)	АО «Петербургские дороги»/ ООО «Автодор- Инжиниринг»
Том 2.4.27	8841-21-1.1-ПМТ- ПММО2.4.27	<b>Часть 27.</b> Материалы по обоснованию проекта межевания территории. Приложения Кадастровые выписки (кад.квартал 02:22:000000)	АО «Петербургские дороги»/ ООО «Автодор- Инжиниринг»
Том 2.4.28	8841-21-1.1-ПМТ- ПММО2.4.28	<b>Часть 28.</b> Материалы по обоснованию проекта межевания территории. Приложения Кадастровые выписки (кад.квартал 02:22:000000)	АО «Петербургские дороги»/ ООО «Автодор- Инжиниринг»

Взам. инв. №	
Подпись и дата	
Инв. № подл.	

Изм.	Кол.уч.	Лист	№док.	Подпись	Дата

8841-21-1.1-СП

Лист

8

**Строительство скоростной автомобильной дороги Казань –  
Екатеринбург на участке Дюртюли – Ачит**

Том 2.4.29	8841-21-1.1-ПМТ-ПММО2.4.29	<b>Часть 29.</b> Материалы по обоснованию проекта межевания территории. Приложения Кадастровые выписки (кад.квартал 02:22:000000)	АО «Петербургские дороги»/ ООО «Автодор-Инжиниринг»
Том 2.4.30	8841-21-1.1-ПМТ-ПММО2.4.30	<b>Часть 30.</b> Материалы по обоснованию проекта межевания территории. Приложения Кадастровые выписки (кад.квартал 02:22:000000)	АО «Петербургские дороги»/ ООО «Автодор-Инжиниринг»
Том 2.4.31	8841-21-1.1-ПМТ-ПММО2.4.31	<b>Часть 31.</b> Материалы по обоснованию проекта межевания территории. Приложения Кадастровые выписки (кад.квартал 02:22:000000)	АО «Петербургские дороги»/ ООО «Автодор-Инжиниринг»
Том 2.4.32	8841-21-1.1-ПМТ-ПММО2.4.32	<b>Часть 32.</b> Материалы по обоснованию проекта межевания территории. Приложения Кадастровые выписки (кад.квартал 02:22:000000)	АО «Петербургские дороги»/ ООО «Автодор-Инжиниринг»
Том 2.4.33	8841-21-1.1-ПМТ-ПММО2.4.33	<b>Часть 33.</b> Материалы по обоснованию проекта межевания территории. Приложения Кадастровые выписки (кад.квартал 02:22:000000)	АО «Петербургские дороги»/ ООО «Автодор-Инжиниринг»
Том 2.4.34	8841-21-1.1-ПМТ-ПММО2.4.34	<b>Часть 34.</b> Материалы по обоснованию проекта межевания территории. Приложения Кадастровые выписки (кад.квартал 02:22:000000)	АО «Петербургские дороги»/ ООО «Автодор-Инжиниринг»
Том 2.4.35	8841-21-1.1-ПМТ-ПММО2.4.35	<b>Часть 35.</b> Материалы по обоснованию проекта межевания территории. Приложения Кадастровые выписки (кад.квартал 02:22:000000)	АО «Петербургские дороги»/ ООО «Автодор-Инжиниринг»
Том 2.4.36	8841-21-1.1-ПМТ-ПММО2.4.36	<b>Часть 36.</b> Материалы по обоснованию проекта межевания территории. Приложения Кадастровые выписки (кад.квартал 02:22:000000)	АО «Петербургские дороги»/ ООО «Автодор-Инжиниринг»
Том 2.4.37	8841-21-1.1-ПМТ-ПММО2.4.37	<b>Часть 37.</b> Материалы по обоснованию проекта межевания территории. Приложения Кадастровые выписки (кад.кварталы 02:22:010201, 02:22:020603, 02:22:050504, 02:22:070101, 02:22:090801)	АО «Петербургские дороги»/ ООО «Автодор-Инжиниринг»
Том 2.4.38	8841-21-1.1-ПМТ-ПММО2.4.38	<b>Часть 38.</b> Материалы по обоснованию проекта межевания территории. Приложения Кадастровые выписки (кад.кварталы 02:22:090901, 02:22:140101, 02:22:140201, 02:22:140402, 02:22:150201, 02:22:150301, 02:22:150401, 02:22:150502, 02:22:150601, 02:22:150802, 02:22:151602)	АО «Петербургские дороги»/ ООО «Автодор-Инжиниринг»
Том 2.4.39	8841-21-1.1-ПМТ-ПММО2.4.39	<b>Часть 39.</b> Материалы по обоснованию проекта межевания территории. Приложения Кадастровые выписки	АО «Петербургские дороги»/ ООО «Автодор-

Инв. № подл.	Подпись и дата	Взам. инв. №

Изм.	Кол.уч.	Лист	№док.	Подпись	Дата

8841-21-1.1-СП

Лист

9







**Строительство скоростной автомобильной дороги Казань –  
Екатеринбург на участке Дюртюли – Ачит**

Том 1.5	8841-21-2-ДПТ-ИГДИ1.5	<b>Книга 5.</b> Технический отчет по результатам инженерно-геодезических изысканий. Графические приложения	ООО «Гипростроймост-Геотех»
Том 1.6	8841-21-2-ДПТ-ИГДИ1.6	<b>Книга 6.</b> Технический отчет по результатам инженерно-геодезических изысканий. Графические приложения	ООО «Гипростроймост-Геотех»
<b>Приложение 2. Инженерно-геологические изыскания</b>			
Том 2.1	8841-21-2-ДПТ-ИГЛИ2.1	Книга 1. Технический отчет по результатам инженерно-геологических изысканий. Пояснительная записка	ООО «Гипростроймост-Геотех»
Том 2.2	8841-21-2-ДПТ-ИГЛИ2.2	Книга 2. Технический отчет по результатам инженерно-геологических изысканий. Текстовые приложения	ООО «Гипростроймост-Геотех»
Том 2.3	8841-21-2-ДПТ-ИГЛИ2.3	Книга 3. Технический отчет по результатам инженерно-геологических изысканий. Текстовые приложения	ООО «Гипростроймост-Геотех»
Том 2.4	8841-21-2-ДПТ-ИГЛИ2.4	Книга 4. Технический отчет по результатам инженерно-геологических изысканий. Текстовые приложения	ООО «Гипростроймост-Геотех»
Том 2.5	8841-21-2-ДПТ-ИГЛИ2.5	Книга 5. Технический отчет по результатам инженерно-геологических изысканий. Текстовые приложения	ООО «Гипростроймост-Геотех»
Том 2.6	8841-21-2-ДПТ-ИГЛИ2.6	Книга 6. Технический отчет по результатам инженерно-геологических изысканий. Текстовые приложения	ООО «Гипростроймост-Геотех»
Том 2.7	8841-21-2-ДПТ-ИГЛИ2.7	Книга 7. Технический отчет по результатам инженерно-геологических изысканий. Текстовые приложения	ООО «Гипростроймост-Геотех»
Том 2.8	8841-21-2-ДПТ-ИГЛИ2.8	Книга 8. Технический отчет по результатам инженерно-геологических изысканий. Текстовые приложения	ООО «Гипростроймост-Геотех»
Том 2.9	8841-21-2-ДПТ-ИГЛИ2.9	Книга 9. Технический отчет по результатам инженерно-геологических изысканий. Графические приложения	ООО «Гипростроймост-Геотех»
Том 2.10	8841-21-2-ДПТ-ИГЛИ2.10	Книга 10. Технический отчет по результатам инженерно-геологических изысканий. Графические приложения	ООО «Гипростроймост-Геотех»
Том 2.11	8841-21-2-ДПТ-ИГЛИ2.11	Книга 11. Технический отчет по результатам инженерно-геологических изысканий. Графические приложения	ООО «Гипростроймост-Геотех»
Том 2.12	8841-21-2-ДПТ-ИГЛИ2.12	Книга 12. Технический отчет по результатам инженерно-геологических изысканий. Графические приложения	ООО «Гипростроймост-Геотех»
Том 2.13	8841-21-2-ДПТ-ИГЛИ2.13	Книга 13. Технический отчет по результатам инженерно-геологических изысканий. Графические приложения	ООО «Гипростроймост-Геотех»
Том 2.14	8841-21-2-ДПТ-	Книга 14. Карстологические исследования.	ООО «ПКиБЗ»

Инв. № подл.	Подпись и дата	Взам. инв. №	

Изм.	Кол.уч.	Лист	№ док.	Подпись	Дата	8841-21-1.1-СП	Лист
							11

**Строительство скоростной автомобильной дороги Казань –  
Екатеринбург на участке Дюртюли – Ачит**

	ИГЛИ2.14	Текстовая часть. Текстовые приложения	
Том 2.15	8841-21-2-ДПТ-ИГЛИ2.15	Книга 15. Карстологические исследования. Графическая часть	ООО «ПКБЗ»
<b>Приложение 3. Инженерно-гидрометеорологические изыскания.</b>			
Том 3.1	8841-21-2-ДПТ-ИГМИ3.1	Книга 1. Технический отчет по результатам инженерно-гидрометеорологических изысканий. Пояснительная записка. Текстовые приложения	ООО «Гипростроймост-Геотех»
Том 3.2	8841-21-2-ДПТ-ИГМИ3.2	Книга 2. Технический отчет по результатам инженерно-гидрометеорологических изысканий. Текстовые приложения	ООО «Гипростроймост-Геотех»
Том 3.3	8841-21-2-ДПТ-ИГМИ3.3	Книга 3. Технический отчет по результатам инженерно-гидрометеорологических изысканий. Графические приложения	ООО «Гипростроймост-Геотех»
<b>Приложение 4. Инженерно-экологические изыскания.</b>			
Том 4.1	8841-21-2-ДПТ-ИЭИ4.1	Книга 1. Инженерно-экологические изыскания. Пояснительная записка	ООО «Гипростроймост-Геотех»
Том 4.2	8841-21-2-ДПТ-ИЭИ4.2	Книга 2. Инженерно-экологические изыскания. Текстовые приложения А, Б, В, Г, Д, Е	ООО «Гипростроймост-Геотех»
Том 4.3	8841-21-2-ДПТ-ИЭИ4.3	Книга 3. Инженерно-экологические изыскания. Текстовые приложения Ж, И, К. Графические приложения	ООО «Гипростроймост-Геотех»
<b>Приложение 5. Материалы, обосновывающие разработку документации по планировке территории</b>			
Том 5.1.1	8841-21-1.1-ДПТ-ОТР5.1.1	Книга 1. Обоснование выбора варианта трассы. Схемы предполагаемых вариантов прохождения трассы	АО «Институт Гипростроймост – Санкт-Петербург»
Том 5.1.2	8841-21-1.1-ДПТ-ОТР5.1.2	Книга 2. Обоснование основных технических решений по автомобильной дороге. Участок №1 ПК0 - ПК417	АО «Гипростроймост – Санкт-Петербург»
Том 5.1.3	8841-21-1.1-ДПТ-ОТР5.1.3	Книга 3. Обоснование основных технических решений по автомобильной дороге. Участок №2 ПК417 - ПК901	АО «Петербургские дороги»
Том 5.1.4	8841-21-1.1-ДПТ-ОТР5.1.4	Книга 4. Обоснование основных технических решений по пересечениям и примыканиям. Участок №1 ПК0 - ПК417	АО «Институт Гипростроймост – Санкт-Петербург»
Том 5.1.5	8841-21-1.1-ДПТ-ОТР5.1.5	Книга 5. Обоснование основных технических решений по пересечениям и примыканиям. Участок №2 ПК417 - ПК901	АО «Петербургские дороги»
Том 5.1.6	8841-21-1.1-ДПТ-ОТР5.1.6	Книга 6. Обоснование основных технических решений по искусственным сооружениям автомобильной дороги	АО «Гипростроймост – Санкт-Петербург»
Том 5.1.7	8841-21-1.1-ДПТ-ОТР5.1.7	Книга 7. Обоснование основных технических решений по искусственным	АО «Институт Гипростроймост – Санкт-

Изм.	Кол.уч.	Лист	№ док.	Подпись	Дата

8841-21-1.1-СП

Лист

12

**Строительство скоростной автомобильной дороги Казань –  
Екатеринбург на участке Дюртюли – Ачит**

		сооружениям автомобильной дороги. Мост через р. Белая	Петербург»
Том 5.1.8	8841-21-1.1-ДПТ-ОТР5.1.8	Книга 8. Обоснование основных технических решений по искусственным сооружениям переустраиваемых автомобильных дорог	АО «Институт Гипростроймост – Санкт-Петербург»
Том 5.1.9	8841-21-1.1-ДПТ-ОТР5.1.9	Книга 9. Обоснование основных технических решений АСУДД и системы платности	КСМ
Том 5.1.10	8841-21-1.1-ДПТ-ОТР5.1.10	Книга 10. Обоснование основных технических решений и мест размещения объектов дорожного сервиса, МФЗ и иных зданий, и сооружений необходимых для содержания автомобильной дороги	АО «Петербургские дороги»
Том 5.1.11	8841-21-1.1-ДПТ-ОТР5.1.11	Книга 11. Мероприятия по переустройству коммуникаций	АО «Институт Гипростроймост – Санкт-Петербург»
Том 5.1.12	8841-21-1.1-ДПТ-ОТР5.1.12	Книга 12. Обоснование основных технических решений по транспортной безопасности	ГлобоТэк
Том 5.2	8841-21-1.1-ДПТ-ГОЧС5.2.13	Книга 13. Перечень мероприятий по гражданской обороне, мероприятий по предупреждению чрезвычайных ситуаций природного и техногенного характера	ГлобоТэк
Том 5.3	8841-21-1.1-ДПТ-ООС5.3.14	Книга 14. Мероприятия по охране окружающей среды	ООО «Транспроектинжиниринг»
Том 5.4	8841-21-1.1-ДПТ-АРХ5.4.15	Книга 15. Мероприятия по обеспечению сохранности выявленных объектов культурного наследия. Выполнение археологического и историко-культурного обследования.	ООО «Гипростроймост-Геотех»
Том 5.5.1	8841-21-1.1-ДПТ-ЭКИ5.5.16	Книга 16. Экономические изыскания по выбранному варианту размещения Объекта и основных технических решений. Характеристика социально-экономического развития зоны тяготения проектируемого Объекта.	ООО «А+С Транспроект» (SIMETRA)
Том 5.5.2	8841-21-1.1-ДПТ-ЭКИ5.5.17	Книга 17. Экономические изыскания по выбранному варианту размещения Объекта и основных технических решений. Анализ существующей транспортной сети.	ООО «А+С Транспроект» (SIMETRA)
Том 5.5.3	8841-21-1.1-ДПТ-ЭКИ5.5.18	Книга 18. Экономические изыскания по выбранному варианту размещения Объекта и основных технических решений. Прогноз интенсивности движения транспортных потоков.	ООО «А+С Транспроект» (SIMETRA)
Том 6	8841-21-1.1-ДПТ-РВИ6	<b>Приложение 6. Определение предварительного размера возмещения в</b>	АО «Институт Гипростроймост

Инв. № подл.	Подпись и дата	Взам. инв. №

Изм.	Кол.уч.	Лист	№ док.	Подпись	Дата	8841-21-1.1-СП	Лист 13
------	---------	------	--------	---------	------	----------------	------------

**Строительство скоростной автомобильной дороги Казань –  
Екатеринбург на участке Дюртюли – Ачит**

		<i>связи с изъятием для государственных нужд земельных участков и (или) иных объектов недвижимого имущества, занятием земельных участков на время проведения строительно-монтажных работ (укрупненный расчет).</i>	– Санкт-Петербург»
Том 7	8841-21-1.1-ДПТ-ССР7	<i>Приложение 7. Сводный сметный расчет стоимости строительства Автомобильной дороги на основании укрупненных нормативов цены строительства или объектов аналогов.</i>	АО «Гипростроймост – Санкт-Петербург»
Том 8	8841-21-1.1-ДПТ-УРС8	<i>Приложение 8. Укрупненный расчет стоимости эксплуатации Автомобильной дороги и предлагаемой системы взимания платы на эксплуатационной стадии реализации проекта.</i>	АО «Петербургские дороги»
Том 9	8841-21-1.1-ДПТ-ДСТУ9	<i>Приложение 9. Документы согласований, технические требования и условия</i>	АО «Петербургские дороги»

Инв. № подл.	Подпись и дата	Взам. инв. №							8841-21-1.1-СП	Лист
			Изм.	Кол.уч.	Лист	№док.	Подпись	Дата		14

## Выписка из Единого государственного реестра недвижимости об объекте недвижимости

## Сведения о характеристиках объекта недвижимости

На основании запроса от 14.11.2021 г., поступившего на рассмотрение 15.11.2021 г., сообщаем, что согласно записям Единого государственного реестра недвижимости:

<b>Земельный участок</b>			
(вид объекта недвижимости)			
Лист № ____ Раздела <b>1</b>	Всего листов раздела <b>1</b> : ____	Всего разделов: ____	Всего листов выписки: ____
<b>15.11.2021 № 99/2021/430753626</b>			
Кадастровый номер:		<b>02:17:000000:188(единое землепользование)</b>	
Номер кадастрового квартала:	02:17:000000		
Дата присвоения кадастрового номера:	10.12.2007		
Ранее присвоенный государственный учетный номер:	данные отсутствуют		
Адрес:	установлено относительно ориентира, расположенного в границах участка. Почтовый адрес ориентира: Республика Башкортостан, р-н. Бураевский, с/с. Вострцовский		
Площадь:	19659049 кв. м		
Кадастровая стоимость, руб.:	33420383.3		
Кадастровые номера расположенных в пределах земельного участка объектов недвижимости:	02:00:000000:362, 02:17:000000:872		
Кадастровые номера объектов недвижимости, из которых образован объект недвижимости:	02:17:000000:96		
Кадастровые номера образованных объектов недвижимости:	02:17:061103:20, 02:17:060903:23, 02:17:060903:22, 02:17:061201:30, 02:17:060902:35, 02:17:061201:29, 02:17:000000:1362, 02:17:061103:14, 02:17:061201:32, 02:17:060903:25, 02:17:061001:118, 02:17:060902:34, 02:17:061103:133, 02:17:060903:153, 02:17:061201:22, 02:17:061103:21, 02:17:061201:21, 02:17:060902:37, 02:17:061001:119, 02:17:060902:36, 02:17:061101:6, 02:17:000000:1552, 02:17:060901:175, 02:17:060903:24, 02:17:060902:33, 02:17:000000:1554		
Сведения о включении объекта недвижимости в состав предприятия как имущественного комплекса:			

Государственный регистратор		ФГИС ЕГРН
полное наименование должности	подпись	инициалы, фамилия

М.П.

Раздел 1

## Выписка из Единого государственного реестра недвижимости об объекте недвижимости

## Сведения о характеристиках объекта недвижимости

<b>Земельный участок</b>			
(вид объекта недвижимости)			
Лист № ____ Раздела <b>1</b>	Всего листов раздела <b>1</b> : ____	Всего разделов: ____	Всего листов выписки: ____
<b>15.11.2021 № 99/2021/430753626</b>			
Кадастровый номер:		<b>02:17:000000:188(единое землепользование)</b>	
Категория земель:	Земли сельскохозяйственного назначения		
Виды разрешенного использования:	Для возделывания сельскохозяйственных культур		
Сведения о кадастровом инженере:	Вахитова Лилия Гимазетдиновна №02-10-121		
Сведения о лесах, водных объектах и об иных природных объектах, расположенных в пределах земельного участка:	данные отсутствуют		
Сведения о том, что земельный участок полностью или частично расположен в границах зоны с особыми условиями использования территории или территории объекта культурного наследия	данные отсутствуют		
Сведения о том, что земельный участок расположен в границах особой экономической зоны, территории опережающего социально-экономического развития, зоны территориального развития в Российской Федерации, игровой зоны:	данные отсутствуют		
Сведения о том, что земельный участок расположен в границах особо охраняемой природной территории, охотничьих угодий, лесничеств, лесопарков:	данные отсутствуют		
Сведения о результатах проведения государственного земельного надзора:	данные отсутствуют		
Сведения о расположении земельного участка в границах территории, в отношении которой утвержден проект межевания территории:	данные отсутствуют		

Государственный регистратор		ФГИС ЕГРН
полное наименование должности	подпись	инициалы, фамилия

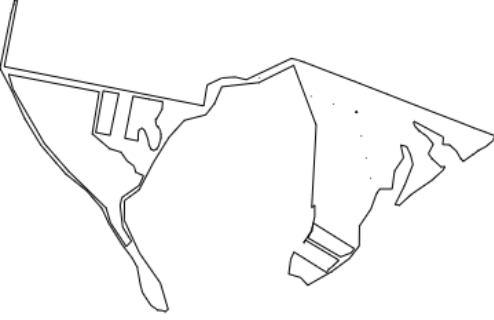
М.П.

## Сведения о характеристиках объекта недвижимости


<b>Земельный участок</b>		
(вид объекта недвижимости)		
Лист № ____ Раздела <b>1</b>	Всего листов раздела <b>1</b> : ____	Всего разделов: ____
Всего листов выписки: ____		
<b>15.11.2021 № 99/2021/430753626</b>		
Кадастровый номер:		<b>02:17:000000:188(единое землепользование)</b>
Условный номер земельного участка:	данные отсутствуют	
Сведения о принятии акта и (или) заключении договора, предусматривающих предоставление в соответствии с земельным законодательством исполнительным органом государственной власти или органом местного самоуправления находящегося в государственной или муниципальной собственности земельного участка для строительства наемного дома социального использования или наемного дома коммерческого использования:	данные отсутствуют	
Сведения о том, что земельный участок или земельные участки образованы на основании решения об изъятии земельного участка и (или) расположенного на нем объекта недвижимости для государственных или муниципальных нужд:	данные отсутствуют	
Сведения о том, что земельный участок образован из земель или земельного участка, государственная собственность на которые не разграничена:	данные отсутствуют	
Сведения о наличии земельного спора о местоположении границ земельных участков:	данные отсутствуют	
Статус записи об объекте недвижимости:	Сведения об объекте недвижимости имеют статус "актуальные, ранее учтенные"	
Особые отметки:	<p>Граница земельного участка не установлена в соответствии с требованиями земельного законодательства. Посредством данного земельного участка обеспечен доступ к земельному участку (земельным участкам) с кадастровым номером (кадастровыми номерами) 02:17:000000:1332, 02:17:060901:175, 02:17:060901:64, 02:17:060902:37, 02:17:060902:38, 02:17:060902:39, 02:17:060902:40, 02:17:060902:41, 02:17:060903:153, 02:17:061001:118, 02:17:061001:119, 02:17:061103:133. Из объекта недвижимости образованы объекты недвижимости с кадастровыми номерами: 02:17:060902:35, 02:17:060902:34, 02:17:060902:33, сведения о которых носят временный характер. Сведения о видах разрешенного использования, площади имеют статус «Актуальные незасвидетельствованные». Право (ограничение права, обременение объекта недвижимости) зарегистрировано на данный объект недвижимости с видами разрешенного использования отсутствует, площадью 18109049 кв.м. Сведения необходимые для заполнения раздела 2 отсутствуют.</p> <p>Список кадастровых номеров (площадей) обособленных (условных) участков, входящих в единое землепользование: 02:17:060902:5 (1237430кв.м) ,02:17:060903:2 (2727232кв.м) ,02:17:060801:5 (1444177кв.м) ,02:17:060903:5 (60431кв.м) ,02:17:060901:8 (306290кв.м) ,02:17:060802:12 (241783кв.м) ,02:17:060802:27 (270992кв.м) ,02:17:060901:12 (1390431кв.м) ,02:17:060802:24 (8842кв.м) ,02:17:060903:6 (2496834кв.м) ,02:17:060901:16 (111176кв.м) ,02:17:061201:5 (106087кв.м) ,02:17:061101:3 (2892674кв.м) ,02:17:061103:12 (646503кв.м) ,02:17:061201:8 (49309кв.м) ,02:17:061103:3 (1363834кв.м) ,02:17:061102:2 (849872кв.м) ,02:17:061103:10 (14827кв.м) ,02:17:061001:1 (2487970кв.м) ,02:17:061103:11 (12532кв.м) ,02:17:021001:59 (1323556кв.м) ,02:17:061103:22 (233704кв.м) ,02:17:021001:31 (334938кв.м) .</p>	
Получатель выписки:	Рачкова Елена Сергеевна	
Государственный регистратор		ФГИС ЕГРН
полное наименование должности	подпись	инициалы, фамилия

М.П.



<b>Земельный участок</b>			
(вид объекта недвижимости)			
Лист № ____ Раздела <u>3</u>	Всего листов раздела <u>3</u> : ____	Всего разделов: ____	Всего листов выписки: ____
<b>15.11.2021 № 99/2021/430753626</b>			
Кадастровый номер:		<b>02:17:000000:188(единое землепользование)</b>	
План (чертеж, схема) земельного участка			
			
Масштаб 1: данные отсутствуют	Условные обозначения:		
Государственный регистратор		ФГИС ЕГРН	
полное наименование должности	подпись	инициалы, фамилия	

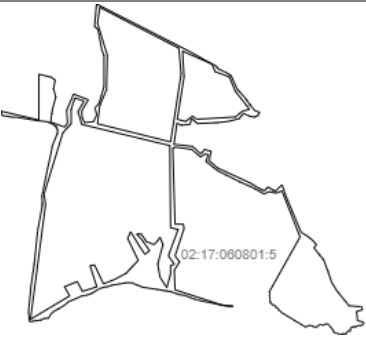
М.П.

<b>Земельный участок</b>			
(вид объекта недвижимости)			
Лист № ____ Раздела <u>3</u>	Всего листов раздела <u>3</u> : ____	Всего разделов: ____	Всего листов выписки: ____
<b>15.11.2021 № 99/2021/430753626</b>			
Кадастровый номер:		<b>02:17:000000:188(единое землепользование)</b>	
План (чертеж, схема) земельного участка			
			
Масштаб 1: данные отсутствуют	Условные обозначения:		
Государственный регистратор		ФГИС ЕГРН	
полное наименование должности	подпись	инициалы, фамилия	

М.П.




Выписка из Единого государственного реестра недвижимости об объекте недвижимости  
Описание местоположения земельного участка

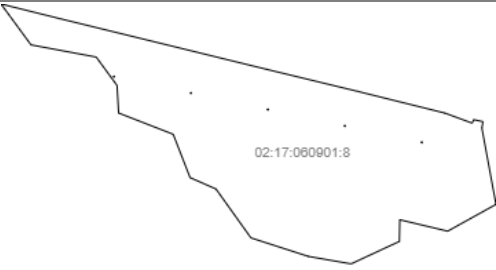
<b>Земельный участок</b>			
(вид объекта недвижимости)			
Лист № _____ Раздела <u>3</u>	Всего листов раздела <u>3</u> : _____	Всего разделов: _____	Всего листов выписки: _____
<b>15.11.2021 № 99/2021/430753626</b>			
Кадастровый номер:		<b>02:17:000000:188(единое землепользование)</b>	
План (чертеж, схема) земельного участка			
			
Масштаб 1: данные отсутствуют	Условные обозначения:		
Государственный регистратор		ФГИС ЕГРН	
полное наименование должности	подпись	инициалы, фамилия	

М.П.

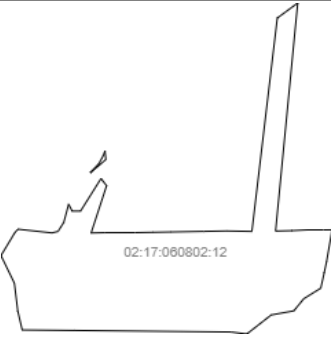
Выписка из Единого государственного реестра недвижимости об объекте недвижимости  
Описание местоположения земельного участка

<b>Земельный участок</b>			
(вид объекта недвижимости)			
Лист № _____ Раздела <u>3</u>	Всего листов раздела <u>3</u> : _____	Всего разделов: _____	Всего листов выписки: _____
<b>15.11.2021 № 99/2021/430753626</b>			
Кадастровый номер:		<b>02:17:000000:188(единое землепользование)</b>	
План (чертеж, схема) земельного участка			
			
Масштаб 1: данные отсутствуют	Условные обозначения:		
Государственный регистратор		ФГИС ЕГРН	
полное наименование должности	подпись	инициалы, фамилия	

М.П.

<b>Земельный участок</b>			
(вид объекта недвижимости)			
Лист № ____ Раздела <u>3</u>	Всего листов раздела <u>3</u> : ____	Всего разделов: ____	Всего листов выписки: ____
<b>15.11.2021 № 99/2021/430753626</b>			
Кадастровый номер:		<b>02:17:000000:188(единое землепользование)</b>	
План (чертеж, схема) земельного участка			
			
Масштаб 1: данные отсутствуют	Условные обозначения:		
Государственный регистратор		ФГИС ЕГРН	
полное наименование должности	подпись	инициалы, фамилия	

М.П.

<b>Земельный участок</b>			
(вид объекта недвижимости)			
Лист № ____ Раздела <u>3</u>	Всего листов раздела <u>3</u> : ____	Всего разделов: ____	Всего листов выписки: ____
<b>15.11.2021 № 99/2021/430753626</b>			
Кадастровый номер:		<b>02:17:000000:188(единое землепользование)</b>	
План (чертеж, схема) земельного участка			
			
Масштаб 1: данные отсутствуют	Условные обозначения:		
Государственный регистратор		ФГИС ЕГРН	
полное наименование должности	подпись	инициалы, фамилия	


М.П.

Выписка из Единого государственного реестра недвижимости об объекте недвижимости  
Описание местоположения земельного участка

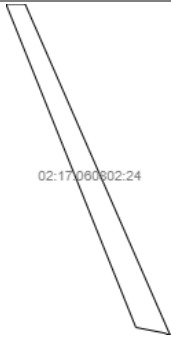
<b>Земельный участок</b>			
(вид объекта недвижимости)			
Лист № ____ Раздела <u>3</u>	Всего листов раздела <u>3</u> : ____	Всего разделов: ____	Всего листов выписки: ____
<b>15.11.2021 № 99/2021/430753626</b>			
Кадастровый номер:		<b>02:17:000000:188(единое землепользование)</b>	
План (чертеж, схема) земельного участка			
			
Масштаб 1: данные отсутствуют	Условные обозначения:		
Государственный регистратор		ФГИС ЕГРН	
полное наименование должности	подпись	инициалы, фамилия	

М.П.


Выписка из Единого государственного реестра недвижимости об объекте недвижимости  
Описание местоположения земельного участка

<b>Земельный участок</b>			
(вид объекта недвижимости)			
Лист № ____ Раздела <u>3</u>	Всего листов раздела <u>3</u> : ____	Всего разделов: ____	Всего листов выписки: ____
<b>15.11.2021 № 99/2021/430753626</b>			
Кадастровый номер:		<b>02:17:000000:188(единое землепользование)</b>	
План (чертеж, схема) земельного участка			
			
Масштаб 1: данные отсутствуют	Условные обозначения:		
Государственный регистратор		ФГИС ЕГРН	
полное наименование должности	подпись	инициалы, фамилия	

М.П.

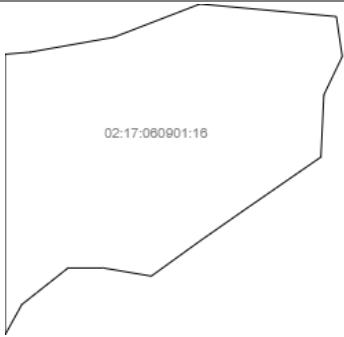
<b>Земельный участок</b>			
(вид объекта недвижимости)			
Лист № ____ Раздела <u>3</u>	Всего листов раздела <u>3</u> : ____	Всего разделов: ____	Всего листов выписки: ____
<b>15.11.2021 № 99/2021/430753626</b>			
Кадастровый номер:		<b>02:17:000000:188(единое землепользование)</b>	
План (чертеж, схема) земельного участка			
 <p>02:17:060802:24</p>			
Масштаб 1: данные отсутствуют	Условные обозначения:		
Государственный регистратор		ФГИС ЕГРН	
полное наименование должности	подпись	инициалы, фамилия	

М.П.

<b>Земельный участок</b>			
(вид объекта недвижимости)			
Лист № ____ Раздела <u>3</u>	Всего листов раздела <u>3</u> : ____	Всего разделов: ____	Всего листов выписки: ____
<b>15.11.2021 № 99/2021/430753626</b>			
Кадастровый номер:		<b>02:17:000000:188(единое землепользование)</b>	
План (чертеж, схема) земельного участка			
 <p>02:17:060903:6</p>			
Масштаб 1: данные отсутствуют	Условные обозначения:		
Государственный регистратор		ФГИС ЕГРН	
полное наименование должности	подпись	инициалы, фамилия	

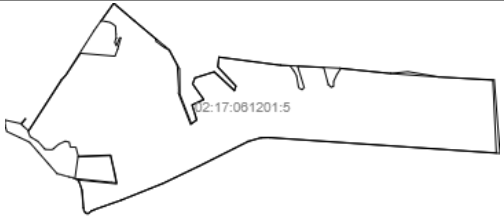
М.П.

Выписка из Единого государственного реестра недвижимости об объекте недвижимости  
Описание местоположения земельного участка


<b>Земельный участок</b>			
<small>(вид объекта недвижимости)</small>			
Лист № ____ Раздела <u>3</u>	Всего листов раздела <u>3</u> : ____	Всего разделов: ____	Всего листов выписки: ____
<b>15.11.2021 № 99/2021/430753626</b>			
Кадастровый номер:		<b>02:17:000000:188(единое землепользование)</b>	
План (чертеж, схема) земельного участка			
			
Масштаб 1: данные отсутствуют	Условные обозначения:		
Государственный регистратор		ФГИС ЕГРН	
полное наименование должности	подпись	инициалы, фамилия	

М.П.


Выписка из Единого государственного реестра недвижимости об объекте недвижимости  
Описание местоположения земельного участка

<b>Земельный участок</b>			
<small>(вид объекта недвижимости)</small>			
Лист № ____ Раздела <u>3</u>	Всего листов раздела <u>3</u> : ____	Всего разделов: ____	Всего листов выписки: ____
<b>15.11.2021 № 99/2021/430753626</b>			
Кадастровый номер:		<b>02:17:000000:188(единое землепользование)</b>	
План (чертеж, схема) земельного участка			
			
Масштаб 1: данные отсутствуют	Условные обозначения:		
Государственный регистратор		ФГИС ЕГРН	
полное наименование должности	подпись	инициалы, фамилия	

М.П.

<b>Земельный участок</b>			
(вид объекта недвижимости)			
Лист № ____ Раздела <u>3</u>	Всего листов раздела <u>3</u> : ____	Всего разделов: ____	Всего листов выписки: ____
<b>15.11.2021 № 99/2021/430753626</b>			
Кадастровый номер:		<b>02:17:000000:188(единое землепользование)</b>	
План (чертеж, схема) земельного участка			
			
Масштаб 1: данные отсутствуют	Условные обозначения:		
Государственный регистратор		ФГИС ЕГРН	
полное наименование должности	подпись	инициалы, фамилия	

М.П.

<b>Земельный участок</b>			
(вид объекта недвижимости)			
Лист № ____ Раздела <u>3</u>	Всего листов раздела <u>3</u> : ____	Всего разделов: ____	Всего листов выписки: ____
<b>15.11.2021 № 99/2021/430753626</b>			
Кадастровый номер:		<b>02:17:000000:188(единое землепользование)</b>	
План (чертеж, схема) земельного участка			
			
Масштаб 1: данные отсутствуют	Условные обозначения:		
Государственный регистратор		ФГИС ЕГРН	
полное наименование должности	подпись	инициалы, фамилия	


М.П.

Выписка из Единого государственного реестра недвижимости об объекте недвижимости  
**Описание местоположения земельного участка**


<b>Земельный участок</b>			
(вид объекта недвижимости)			
Лист № _____ Раздела <u>3</u>	Всего листов раздела <u>3</u> : _____	Всего разделов: _____	Всего листов выписки: _____
<b>15.11.2021 № 99/2021/430753626</b>			
Кадастровый номер:		<b>02:17:000000:188(единое землепользование)</b>	
План (чертеж, схема) земельного участка			
			
Масштаб 1: данные отсутствуют	Условные обозначения:		
Государственный регистратор		ФГИС ЕГРН	
полное наименование должности		подпись	
		инициалы, фамилия	

М.П.

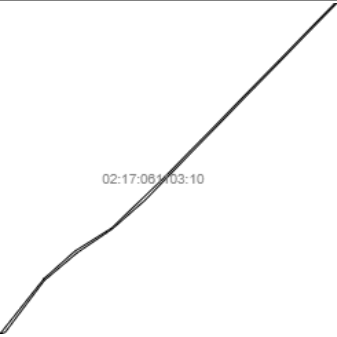
Выписка из Единого государственного реестра недвижимости об объекте недвижимости  
**Описание местоположения земельного участка**

<b>Земельный участок</b>			
(вид объекта недвижимости)			
Лист № _____ Раздела <u>3</u>	Всего листов раздела <u>3</u> : _____	Всего разделов: _____	Всего листов выписки: _____
<b>15.11.2021 № 99/2021/430753626</b>			
Кадастровый номер:		<b>02:17:000000:188(единое землепользование)</b>	
План (чертеж, схема) земельного участка			
			
Масштаб 1: данные отсутствуют	Условные обозначения:		
Государственный регистратор		ФГИС ЕГРН	
полное наименование должности		подпись	
		инициалы, фамилия	

М.П.

<b>Земельный участок</b>			
(вид объекта недвижимости)			
Лист № ____ Раздела <u>3</u>	Всего листов раздела <u>3</u> : ____	Всего разделов: ____	Всего листов выписки: ____
<b>15.11.2021 № 99/2021/430753626</b>			
Кадастровый номер:		<b>02:17:000000:188(единое землепользование)</b>	
План (чертеж, схема) земельного участка			
			
Масштаб 1: данные отсутствуют	Условные обозначения:		
Государственный регистратор		ФГИС ЕГРН	
полное наименование должности		подпись	
		инициалы, фамилия	

М.П.

<b>Земельный участок</b>			
(вид объекта недвижимости)			
Лист № ____ Раздела <u>3</u>	Всего листов раздела <u>3</u> : ____	Всего разделов: ____	Всего листов выписки: ____
<b>15.11.2021 № 99/2021/430753626</b>			
Кадастровый номер:		<b>02:17:000000:188(единое землепользование)</b>	
План (чертеж, схема) земельного участка			
			
Масштаб 1: данные отсутствуют	Условные обозначения:		
Государственный регистратор		ФГИС ЕГРН	
полное наименование должности		подпись	
		инициалы, фамилия	

М.П.




Выписка из Единого государственного реестра недвижимости об объекте недвижимости  
Описание местоположения земельного участка

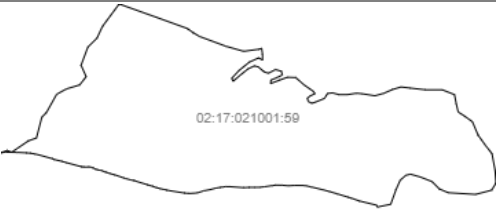
<b>Земельный участок</b>			
(вид объекта недвижимости)			
Лист № ____ Раздела <u>3</u>	Всего листов раздела <u>3</u> : ____	Всего разделов: ____	Всего листов выписки: ____
<b>15.11.2021 № 99/2021/430753626</b>			
Кадастровый номер:		<b>02:17:000000:188(единое землепользование)</b>	
План (чертеж, схема) земельного участка			
			
Масштаб 1: данные отсутствуют	Условные обозначения:		
Государственный регистратор		ФГИС ЕГРН	
полное наименование должности	подпись	инициалы, фамилия	

М.П.


Выписка из Единого государственного реестра недвижимости об объекте недвижимости  
Описание местоположения земельного участка

<b>Земельный участок</b>			
(вид объекта недвижимости)			
Лист № ____ Раздела <u>3</u>	Всего листов раздела <u>3</u> : ____	Всего разделов: ____	Всего листов выписки: ____
<b>15.11.2021 № 99/2021/430753626</b>			
Кадастровый номер:		<b>02:17:000000:188(единое землепользование)</b>	
План (чертеж, схема) земельного участка			
			
Масштаб 1: данные отсутствуют	Условные обозначения:		
Государственный регистратор		ФГИС ЕГРН	
полное наименование должности	подпись	инициалы, фамилия	

М.П.

<b>Земельный участок</b>			
(вид объекта недвижимости)			
Лист № ____ Раздела <u>3</u>	Всего листов раздела <u>3</u> : ____	Всего разделов: ____	Всего листов выписки: ____
<b>15.11.2021 № 99/2021/430753626</b>			
Кадастровый номер:		<b>02:17:000000:188(единое землепользование)</b>	
План (чертеж, схема) земельного участка			
			
Масштаб 1: данные отсутствуют	Условные обозначения:		
Государственный регистратор		ФГИС ЕГРН	
полное наименование должности	подпись	инициалы, фамилия	


М.П.

<b>Земельный участок</b>			
(вид объекта недвижимости)			
Лист № ____ Раздела <u>3</u>	Всего листов раздела <u>3</u> : ____	Всего разделов: ____	Всего листов выписки: ____
<b>15.11.2021 № 99/2021/430753626</b>			
Кадастровый номер:		<b>02:17:000000:188(единое землепользование)</b>	
План (чертеж, схема) земельного участка			
			
Масштаб 1: данные отсутствуют	Условные обозначения:		
Государственный регистратор		ФГИС ЕГРН	
полное наименование должности	подпись	инициалы, фамилия	

М.П.

Выписка из Единого государственного реестра недвижимости об объекте недвижимости  
Описание местоположения земельного участка

<b>Земельный участок</b>			
<small>(вид объекта недвижимости)</small>			
Лист № _____ Раздела <b>3</b>	Всего листов раздела <b>3</b> : _____	Всего разделов: _____	Всего листов выписки: _____
<b>15.11.2021 № 99/2021/430753626</b>			
Кадастровый номер:		<b>02:17:000000:188(единое землепользование)</b>	

План (чертеж, схема) земельного участка			
			
Масштаб 1: данные отсутствуют	Условные обозначения:		

Государственный регистратор		ФГИС ЕГРН
полное наименование должности	подпись	инициалы, фамилия

М.П.

Раздел 3.1

Выписка из Единого государственного реестра недвижимости об объекте недвижимости  
Описание местоположения земельного участка

<b>Земельный участок</b>			
<small>(вид объекта недвижимости)</small>			
Лист № _____ Раздела <b>3.1</b>	Всего листов раздела <b>3.1</b> : _____	Всего разделов: _____	Всего листов выписки: _____
<b>15.11.2021 № 99/2021/430753626</b>			
Кадастровый номер:		<b>02:17:000000:188(единое землепользование)</b>	

Описание местоположения границ земельного участка							
Номер п/п	Номер точки		Дирекционный угол	Горизонтальное проложение, м	Описание закрепления на местности	Кадастровые номера смежных участков	Сведения об адресах правообладателей смежных земельных участков
	начальная	конечная					
1	2	3	4	5	6	7	8
1	1	2	данные отсутствуют	данные отсутствуют	-	данные отсутствуют	данные отсутствуют
2	1	2	данные отсутствуют	данные отсутствуют	-	данные отсутствуют	данные отсутствуют
3	1	2	данные отсутствуют	данные отсутствуют	данные отсутствуют	данные отсутствуют	данные отсутствуют
4	1	2	данные отсутствуют	данные отсутствуют	данные отсутствуют	данные отсутствуют	данные отсутствуют
5	1	2	данные отсутствуют	данные отсутствуют	данные отсутствуют	данные отсутствуют	данные отсутствуют
6	2	3	данные отсутствуют	данные отсутствуют	-	данные отсутствуют	данные отсутствуют
7	2	3	данные отсутствуют	данные отсутствуют	-	данные отсутствуют	данные отсутствуют
8	2	3	данные отсутствуют	данные отсутствуют	данные отсутствуют	данные отсутствуют	данные отсутствуют
9	2	3	данные отсутствуют	данные отсутствуют	данные отсутствуют	данные отсутствуют	данные отсутствуют
10	2	3	данные отсутствуют	данные отсутствуют	данные отсутствуют	данные отсутствуют	данные отсутствуют
11	3	4	данные отсутствуют	данные отсутствуют	-	данные отсутствуют	данные отсутствуют
12	3	4	данные отсутствуют	данные отсутствуют	-	данные отсутствуют	данные отсутствуют
13	3	4	данные отсутствуют	данные отсутствуют	данные отсутствуют	данные отсутствуют	данные отсутствуют
14	3	4	данные отсутствуют	данные отсутствуют	данные отсутствуют	данные отсутствуют	данные отсутствуют

			отсутствуют	отсутствуют			
15	3	4	данные отсутствуют	данные отсутствуют	данные отсутствуют	данные отсутствуют	данные отсутствуют

Государственный регистратор		ФГИС ЕГРН
полное наименование должности	подпись	инициалы, фамилия

М.П.

Раздел 3.1

Выписка из Единого государственного реестра недвижимости об объекте недвижимости  
Описание местоположения земельного участка

<b>Земельный участок</b>			
(вид объекта недвижимости)			
Лист №	Раздела <b>3.1</b>	Всего листов раздела <b>3.1</b> : ____	Всего разделов: ____
15.11.2021 № 99/2021/430753626		Всего листов выписки: ____	
Кадастровый номер:		<b>02:17:000000:188(единое землепользование)</b>	

Описание местоположения границ земельного участка							
Номер п/п	Номер точки		Дирекционный угол	Горизонтальное проложение, м	Описание закрепления на местности	Кадастровые номера смежных участков	Сведения об адресах правообладателей смежных земельных участков
	начальная	конечная					
1	2	3	4	5	6	7	8
16	4	5	данные отсутствуют	данные отсутствуют	-	данные отсутствуют	данные отсутствуют
17	4	5	данные отсутствуют	данные отсутствуют	-	данные отсутствуют	данные отсутствуют
18	4	5	данные отсутствуют	данные отсутствуют	данные отсутствуют	данные отсутствуют	данные отсутствуют
19	4	5	данные отсутствуют	данные отсутствуют	данные отсутствуют	данные отсутствуют	данные отсутствуют
20	4	5	данные отсутствуют	данные отсутствуют	данные отсутствуют	данные отсутствуют	данные отсутствуют
21	5	6	данные отсутствуют	данные отсутствуют	-	данные отсутствуют	данные отсутствуют
22	5	6	данные отсутствуют	данные отсутствуют	-	данные отсутствуют	данные отсутствуют
23	5	6	данные отсутствуют	данные отсутствуют	данные отсутствуют	данные отсутствуют	данные отсутствуют
24	5	6	данные отсутствуют	данные отсутствуют	данные отсутствуют	данные отсутствуют	данные отсутствуют
25	5	6	данные отсутствуют	данные отсутствуют	данные отсутствуют	данные отсутствуют	данные отсутствуют
26	6	7	данные отсутствуют	данные отсутствуют	-	данные отсутствуют	данные отсутствуют
27	6	1	данные отсутствуют	данные отсутствуют	-	данные отсутствуют	данные отсутствуют
28	6	1	данные отсутствуют	данные отсутствуют	данные отсутствуют	данные отсутствуют	данные отсутствуют

29	6	7	данные отсутствуют	данные отсутствуют	данные отсутствуют	данные отсутствуют	данные отсутствуют
30	6	7	данные отсутствуют	данные отсутствуют	данные отсутствуют	данные отсутствуют	данные отсутствуют

Государственный регистратор		ФГИС ЕГРН
полное наименование должности	подпись	инициалы, фамилия

М.П.

Раздел 3.1

Выписка из Единого государственного реестра недвижимости об объекте недвижимости  
Описание местоположения земельного участка

<b>Земельный участок</b>			
(вид объекта недвижимости)			
Лист №	Раздела <b>3.1</b>	Всего листов раздела <b>3.1</b> : ____	Всего разделов: ____
Всего листов выписки: ____			
<b>15.11.2021 № 99/2021/430753626</b>			
Кадастровый номер:		<b>02:17:000000:188(единое землепользование)</b>	

Описание местоположения границ земельного участка							
Номер п/п	Номер точки		Дирекционный угол	Горизонтальное проложение, м	Описание закрепления на местности	Кадастровые номера смежных участков	Сведения об адресах правообладателей смежных земельных участков
	начальная	конечная					
1	2	3	4	5	6	7	8
31	7	8	данные отсутствуют	данные отсутствуют	-	данные отсутствуют	данные отсутствуют
32	7	1	данные отсутствуют	данные отсутствуют	данные отсутствуют	данные отсутствуют	данные отсутствуют
33	7	8	данные отсутствуют	данные отсутствуют	данные отсутствуют	данные отсутствуют	данные отсутствуют
34	8	9	данные отсутствуют	данные отсутствуют	-	данные отсутствуют	данные отсутствуют
35	8	9	данные отсутствуют	данные отсутствуют	данные отсутствуют	данные отсутствуют	данные отсутствуют
36	9	10	данные отсутствуют	данные отсутствуют	-	данные отсутствуют	данные отсутствуют
37	9	1	данные отсутствуют	данные отсутствуют	данные отсутствуют	данные отсутствуют	данные отсутствуют
38	10	11	данные отсутствуют	данные отсутствуют	-	данные отсутствуют	данные отсутствуют
39	11	12	данные отсутствуют	данные отсутствуют	-	данные отсутствуют	данные отсутствуют
40	12	13	данные отсутствуют	данные отсутствуют	-	данные отсутствуют	данные отсутствуют
41	13	14	данные отсутствуют	данные отсутствуют	-	данные отсутствуют	данные отсутствуют
42	14	15	данные отсутствуют	данные отсутствуют	-	данные отсутствуют	данные отсутствуют
43	15	16	данные отсутствуют	данные отсутствуют	-	данные отсутствуют	данные отсутствуют

44	16	17	данные отсутствуют	данные отсутствуют	-	данные отсутствуют	данные отсутствуют
45	17	18	данные отсутствуют	данные отсутствуют	-	данные отсутствуют	данные отсутствуют

Государственный регистратор		ФГИС ЕГРН
полное наименование должности	подпись	инициалы, фамилия

М.П.

Раздел 3.1

Выписка из Единого государственного реестра недвижимости об объекте недвижимости  
Описание местоположения земельного участка

<b>Земельный участок</b>			
<small>(вид объекта недвижимости)</small>			
Лист №	Раздела <b>3.1</b>	Всего листов раздела <b>3.1</b> : ____	Всего разделов: ____
Всего листов выписки: ____			
<b>15.11.2021 № 99/2021/430753626</b>			
Кадастровый номер:		<b>02:17:000000:188(единое землепользование)</b>	

Описание местоположения границ земельного участка							
Номер п/п	Номер точки		Дирекционный угол	Горизонтальное проложение, м	Описание закрепления на местности	Кадастровые номера смежных участков	Сведения об адресах правообладателей смежных земельных участков
	начальная	конечная					
1	2	3	4	5	6	7	8
46	18	19	данные отсутствуют	данные отсутствуют	-	данные отсутствуют	данные отсутствуют
47	19	20	данные отсутствуют	данные отсутствуют	-	данные отсутствуют	данные отсутствуют
48	20	21	данные отсутствуют	данные отсутствуют	-	данные отсутствуют	данные отсутствуют
49	21	22	данные отсутствуют	данные отсутствуют	-	данные отсутствуют	данные отсутствуют
50	22	23	данные отсутствуют	данные отсутствуют	-	данные отсутствуют	данные отсутствуют
51	23	24	данные отсутствуют	данные отсутствуют	-	данные отсутствуют	данные отсутствуют
52	24	1	данные отсутствуют	данные отсутствуют	-	данные отсутствуют	данные отсутствуют

Государственный регистратор		ФГИС ЕГРН
полное наименование должности	подпись	инициалы, фамилия

М.П.

Выписка из Единого государственного реестра недвижимости об объекте недвижимости  
Описание местоположения земельного участка

<b>Земельный участок</b>			
(вид объекта недвижимости)			
Лист №	Раздела <b>3.2</b>	Всего листов раздела <b>3.2</b> : ____	Всего разделов: ____
Всего листов выписки: ____			
<b>15.11.2021 № 99/2021/430753626</b>			
Кадастровый номер:		<b>02:17:000000:188(единое землепользование)</b>	

Сведения о характерных точках границы земельного участка				
Система координат				
Зона №				
Номер точки	Координаты		Описание закрепления на местности	Средняя квадратическая погрешность определения координат характерных точек границ земельного участка, м
	X	Y		
1	2	3	4	5
1	760920.47	1307884.78	данные отсутствуют	данные отсутствуют
2	760547.82	1307808.66	данные отсутствуют	данные отсутствуют
3	760400.77	1307886.77	данные отсутствуют	данные отсутствуют
4	760204.96	1307977.69	данные отсутствуют	данные отсутствуют
5	760194.25	1307984.5	данные отсутствуют	данные отсутствуют
6	760191.97	1307985.47	данные отсутствуют	данные отсутствуют
7	760023.57	1308088.27	данные отсутствуют	данные отсутствуют
8	759901.71	1308193.71	данные отсутствуют	данные отсутствуют
9	759826.73	1308259.31	данные отсутствуют	данные отсутствуют
10	759711.94	1308402.22	данные отсутствуют	данные отсутствуют
11	759592.43	1308505.31	данные отсутствуют	данные отсутствуют
12	759487	1308554.51	данные отсутствуют	данные отсутствуют
13	759348.77	1308641.22	данные отсутствуют	данные отсутствуют
14	759252.71	1308713.84	данные отсутствуют	данные отсутствуют
15	759191.79	1308746.64	данные отсутствуют	данные отсутствуют

Государственный регистратор		ФГИС ЕГРН
полное наименование должности	подпись	инициалы, фамилия

М.П.

Раздел 3.2

Выписка из Единого государственного реестра недвижимости об объекте недвижимости  
Описание местоположения земельного участка

<b>Земельный участок</b>			
(вид объекта недвижимости)			
Лист №	Раздела <b>3.2</b>	Всего листов раздела <b>3.2</b> : ____	Всего разделов: ____
Всего листов выписки: ____			
<b>15.11.2021 № 99/2021/430753626</b>			
Кадастровый номер:		<b>02:17:000000:188(единое землепользование)</b>	

Сведения о характерных точках границы земельного участка				
Система координат				
Зона №				
Номер точки	Координаты		Описание закрепления на местности	Средняя квадратическая погрешность определения координат характерных точек границ земельного участка, м
	X	Y		
1	2	3	4	5
16	759191.58	1308746.69	данные отсутствуют	данные отсутствуют
17	759076.97	1308767.73	данные отсутствуют	данные отсутствуют
18	759076.26	1308767.92	данные отсутствуют	данные отсутствуют
19	759020.75	1308781.79	данные отсутствуют	данные отсутствуют
20	758931.72	1308840.35	данные отсутствуют	данные отсутствуют
21	758899.24	1308887.6	данные отсутствуют	данные отсутствуют
22	758898.42	1308907.39	данные отсутствуют	данные отсутствуют
23	758898.42	1308907.41	данные отсутствуют	данные отсутствуют
24	758893.96	1308927.72	данные отсутствуют	данные отсутствуют
25	758893.95	1308927.74	данные отсутствуют	данные отсутствуют
26	758887.83	1308938.41	данные отсутствуют	данные отсутствуют
27	758906.19	1308957.68	данные отсутствуют	данные отсутствуют
28	759083.98	1308905.18	данные отсутствуют	данные отсутствуют
29	759287.19	1308762.93	данные отсутствуют	данные отсутствуют
30	759512.41	1308657.94	данные отсутствуют	данные отсутствуют

Государственный регистратор		ФГИС ЕГРН
полное наименование должности	подпись	инициалы, фамилия

М.П.

<b>Земельный участок</b>			
(вид объекта недвижимости)			
Лист №	Раздела <b>3.2</b>	Всего листов раздела <b>3.2</b> : ____	Всего разделов: ____
Всего листов выписки: ____			
<b>15.11.2021 № 99/2021/430753626</b>			
Кадастровый номер:		<b>02:17:000000:188(единое землепользование)</b>	

Сведения о характерных точках границы земельного участка				
Система координат				
Зона №				
Номер точки	Координаты		Описание закрепления на местности	Средняя квадратическая погрешность определения координат характерных точек границ земельного участка, м
	X	Y		
1	2	3	4	5
31	759646.24	1308659.63	данные отсутствуют	данные отсутствуют
32	759719.03	1308759.55	данные отсутствуют	данные отсутствуют
33	759907	1308857.76	данные отсутствуют	данные отсутствуют
34	760037.43	1308939.14	данные отсутствуют	данные отсутствуют
35	760078.03	1308964.45	данные отсутствуют	данные отсутствуют
36	760193.19	1309069.46	данные отсутствуют	данные отсутствуют
37	760230.45	1309215.07	данные отсутствуют	данные отсутствуют
38	760306.64	1309274.34	данные отсутствуют	данные отсутствуют
39	760421.8	1309325.14	данные отсутствуют	данные отсутствуют
40	760450.59	1309579.17	данные отсутствуют	данные отсутствуют
41	760567.44	1309816.27	данные отсутствуют	данные отсутствуют
42	760159.31	1309970.37	данные отсутствуют	данные отсутствуют
43	760158.86	1309970.35	данные отсутствуют	данные отсутствуют
44	759598.83	1309939.89	данные отсутствуют	данные отсутствуют
45	759613.68	1309960.05	данные отсутствуют	данные отсутствуют

Государственный регистратор		ФГИС ЕГРН
полное наименование должности	подпись	инициалы, фамилия

М.П.

Раздел 3.2

Выписка из Единого государственного реестра недвижимости об объекте недвижимости  
Описание местоположения земельного участка

<b>Земельный участок</b>			
(вид объекта недвижимости)			
Лист №	Раздела <b>3.2</b>	Всего листов раздела <b>3.2</b> : ____	Всего разделов: ____
Всего листов выписки: ____			
<b>15.11.2021 № 99/2021/430753626</b>			
Кадастровый номер:		<b>02:17:000000:188(единое землепользование)</b>	

Сведения о характерных точках границы земельного участка				
Система координат				
Зона №				
Номер точки	Координаты		Описание закрепления на местности	Средняя квадратическая погрешность определения координат характерных точек границ земельного участка, м
	X	Y		
1	2	3	4	5
46	759537.18	1309960.05	данные отсутствуют	данные отсутствуют
47	759440.81	1309938.64	данные отсутствуют	данные отсутствуют
48	759356.67	1309883.55	данные отсутствуют	данные отсутствуют
49	759375.71	1309897.58	данные отсутствуют	данные отсутствуют
50	759239.98	1310125.56	данные отсутствуют	данные отсутствуют
51	759193.48	1310077.56	данные отсутствуют	данные отсутствуют
52	759178.48	1310055.81	данные отсутствуют	данные отсутствуют
53	759155.45	1310041.98	данные отсутствуют	данные отсутствуют
54	759295.73	1309818.6	данные отсутствуют	данные отсутствуют
55	759246.55	1309796.38	данные отсутствуют	данные отсутствуют
56	759145.62	1309782.61	данные отсутствуют	данные отсутствуют
57	759121.15	1309863.68	данные отсутствуют	данные отсутствуют
58	759069.16	1309912.62	данные отсутствуют	данные отсутствуют
59	759162.45	1310076.26	данные отсутствуют	данные отсутствуют
60	759251.16	1310197.1	данные отсутствуют	данные отсутствуют

Государственный регистратор		ФГИС ЕГРН
полное наименование должности	подпись	инициалы, фамилия

М.П.



Выписка из Единого государственного реестра недвижимости об объекте недвижимости  
Описание местоположения земельного участка

<b>Земельный участок</b>			
(вид объекта недвижимости)			
Лист №	Раздела <b>3.2</b>	Всего листов раздела <b>3.2</b> : ____	Всего разделов: ____
Всего листов выписки: ____			
<b>15.11.2021 № 99/2021/430753626</b>			
Кадастровый номер:		<b>02:17:000000:188(единое землепользование)</b>	

Сведения о характерных точках границы земельного участка				
Система координат				
Зона №				
Номер точки	Координаты		Описание закрепления на местности	Средняя квадратическая погрешность определения координат характерных точек границ земельного участка, м
	X	Y		
1	2	3	4	5
61	759336.81	1310264.4	данные отсутствуют	данные отсутствуют
62	759472.95	1310265.94	данные отсутствуют	данные отсутствуют
63	759587.67	1310343.94	данные отсутствуют	данные отсутствуют
64	759693.21	1310382.18	данные отсутствуют	данные отсутствуют
65	759713.18	1310396.45	данные отсутствуют	данные отсутствуют
66	759725.34	1310405.14	данные отсутствуют	данные отсутствуют
67	759725.34	1310489.25	данные отсутствуют	данные отсутствуют
68	759847.69	1310506.08	данные отсутствуют	данные отсутствуют
69	759937.93	1310567.25	данные отсутствуют	данные отсутствуют
70	760023.59	1310548.9	данные отсутствуют	данные отсутствуют
71	760014.43	1310588.7	данные отсутствуют	данные отсутствуют
72	759959.35	1310614.7	данные отсутствуют	данные отсутствуют
73	759892.04	1310631.54	данные отсутствуют	данные отсутствуют
74	759747.33	1310573.95	данные отсутствуют	данные отсутствуют
75	759618.48	1310509.28	данные отсутствуют	данные отсутствуют

Государственный регистратор		ФГИС ЕГРН
полное наименование должности	подпись	инициалы, фамилия

М.П.

Раздел 3.2

Выписка из Единого государственного реестра недвижимости об объекте недвижимости  
Описание местоположения земельного участка

<b>Земельный участок</b>			
(вид объекта недвижимости)			
Лист №	Раздела <b>3.2</b>	Всего листов раздела <b>3.2</b> : ____	Всего разделов: ____
Всего листов выписки: ____			
<b>15.11.2021 № 99/2021/430753626</b>			
Кадастровый номер:		<b>02:17:000000:188(единое землепользование)</b>	

Сведения о характерных точках границы земельного участка				
Система координат				
Зона №				
Номер точки	Координаты		Описание закрепления на местности	Средняя квадратическая погрешность определения координат характерных точек границ земельного участка, м
	X	Y		
1	2	3	4	5
76	759613.68	1310538.21	данные отсутствуют	данные отсутствуют
77	759689.59	1310622.11	данные отсутствуют	данные отсутствуют
78	759784.87	1310761.33	данные отсутствуют	данные отсутствуют
79	759784.99	1310761.52	данные отсутствуют	данные отсутствуют
80	759853.83	1310838	данные отсутствуют	данные отсутствуют
81	759876.73	1310850.22	данные отсутствуют	данные отсутствуют
82	759875.2	1310822.69	данные отсутствуют	данные отсутствуют
83	759931.8	1310761.52	данные отсутствуют	данные отсутствуют
84	759965.46	1310737.04	данные отсутствуют	данные отсутствуют
85	760031.23	1310770.69	данные отсутствуют	данные отсутствуют
86	760083.23	1310727.86	данные отсутствуют	данные отсутствуют
87	760121.47	1310674.32	данные отсутствуют	данные отсутствуют
88	760121.61	1310674.18	данные отсутствуют	данные отсутствуют
89	760153.59	1310643.73	данные отсутствуют	данные отсутствуют
90	760181.14	1310634.56	данные отсутствуют	данные отсутствуют

Государственный регистратор		ФГИС ЕГРН
полное наименование должности	подпись	инициалы, фамилия

М.П.

<b>Земельный участок</b>			
(вид объекта недвижимости)			
Лист № <u>    </u> Раздела <b>3.2</b>	Всего листов раздела <b>3.2</b> : <u>    </u>	Всего разделов: <u>    </u>	Всего листов выписки: <u>    </u>
<b>15.11.2021 № 99/2021/430753626</b>			
Кадастровый номер:		<b>02:17:000000:188(единое землепользование)</b>	

Сведения о характерных точках границы земельного участка				
Система координат				
Зона №				
Номер точки	Координаты		Описание закрепления на местности	Средняя квадратическая погрешность определения координат характерных точек границ земельного участка, м
	X	Y		
1	2	3	4	5
91	760184.21	1310642.24	данные отсутствуют	данные отсутствуют
92	760078.66	1310839.55	данные отсутствуют	данные отсутствуют
93	760028.19	1310834.96	данные отсутствуют	данные отсутствуют
94	760026.65	1310880.85	данные отсутствуют	данные отсутствуют
95	759983.83	1310928.27	данные отсутствуют	данные отсутствуют
96	759933.35	1310957.33	данные отсутствуют	данные отсутствуют
97	759913.48	1310975.66	данные отсутствуют	данные отсутствуют
98	759960.91	1311042.96	данные отсутствуют	данные отсутствуют
99	759961.02	1311043.15	данные отсутствуют	данные отсутствуют
100	759970.27	1311057.23	данные отсутствуют	данные отсутствуют
101	759975.69	1311063.24	данные отсутствуют	данные отсутствуют
102	759988.27	1311080.53	данные отсутствуют	данные отсутствуют
103	759988.28	1311080.54	данные отсутствуют	данные отсутствуют
104	760014.04	1311129.74	данные отсутствуют	данные отсутствуют
105	760047.58	1311170.42	данные отсутствуют	данные отсутствуют

Государственный регистратор		ФГИС ЕГРН
полное наименование должности	подпись	инициалы, фамилия

М.П.

Раздел 3.2

Выписка из Единого государственного реестра недвижимости об объекте недвижимости  
Описание местоположения земельного участка

<b>Земельный участок</b>			
(вид объекта недвижимости)			
Лист № <u>    </u> Раздела <b>3.2</b>	Всего листов раздела <b>3.2</b> : <u>    </u>	Всего разделов: <u>    </u>	Всего листов выписки: <u>    </u>
<b>15.11.2021 № 99/2021/430753626</b>			
Кадастровый номер:		<b>02:17:000000:188(единое землепользование)</b>	

Сведения о характерных точках границы земельного участка				
Система координат				
Зона №				
Номер точки	Координаты		Описание закрепления на местности	Средняя квадратическая погрешность определения координат характерных точек границ земельного участка, м
	X	Y		
1	2	3	4	5
106	760056.19	1311178.91	данные отсутствуют	данные отсутствуют
107	760061.73	1311182.67	данные отсутствуют	данные отсутствуют
108	760087.39	1311192.43	данные отсутствуют	данные отсутствуют
109	760112.4	1311127.47	данные отсутствуют	данные отсутствуют
110	760140.71	1311049.39	данные отсутствуют	данные отсутствуют
111	760180.48	1310949.37	данные отсутствуют	данные отсутствуют
112	760239.08	1310795.62	данные отсутствуют	данные отсутствуют
113	760372.53	1310452.21	данные отсутствуют	данные отсутствуют
114	760456.38	1310236.28	данные отсутствуют	данные отсутствуют
115	760470.27	1310199.37	данные отсутствуют	данные отсутствуют
116	760589.58	1309886.68	данные отсутствуют	данные отсутствуют
117	760604.49	1309843.13	данные отсутствуют	данные отсутствуют
118	760614.75	1309800.33	данные отсутствуют	данные отсутствуют
119	760469.99	1309492.74	данные отсутствуют	данные отсутствуют
120	760487.84	1309415.34	данные отсутствуют	данные отсутствуют

Государственный регистратор		ФГИС ЕГРН
полное наименование должности	подпись	инициалы, фамилия

М.П.

Выписка из Единого государственного реестра недвижимости об объекте недвижимости  
Описание местоположения земельного участка

<b>Земельный участок</b>			
(вид объекта недвижимости)			
Лист №	Раздела <b>3.2</b>	Всего листов раздела <b>3.2</b> : ____	Всего разделов: ____
Всего листов выписки: ____			
<b>15.11.2021 № 99/2021/430753626</b>			
Кадастровый номер:		<b>02:17:000000:188(единое землепользование)</b>	

Сведения о характерных точках границы земельного участка				
Система координат				
Зона №				
Номер точки	Координаты		Описание закрепления на местности	Средняя квадратическая погрешность определения координат характерных точек границ земельного участка, м
	X	Y		
1	2	3	4	5
121	760481.89	1309326.08	данные отсутствуют	данные отсутствуют
122	760434.29	1309224.91	данные отсутствуют	данные отсутствуют
123	760291.44	1309201.12	данные отсутствуют	данные отсутствуют
124	760559.26	1307838.16	данные отсутствуют	данные отсутствуют
125	761008.9	1307926.98	данные отсутствуют	данные отсутствуют
126	761013.12	1307906.4	данные отсутствуют	данные отсутствуют
127	761005.68	1307907.58	данные отсутствуют	данные отсутствуют
128	761005.65	1307907.58	данные отсутствуют	данные отсутствуют
129	760992.33	1307903.77	данные отсутствуют	данные отсутствуют
130	760979.55	1307901.87	данные отсутствуют	данные отсутствуют
131	760979.53	1307901.87	данные отсутствуют	данные отсутствуют
132	760940.47	1307890.29	данные отсутствуют	данные отсутствуют
133	759492.68	1309951.17	данные отсутствуют	данные отсутствуют
134	759317.85	1310231.02	данные отсутствуют	данные отсутствуют
135	759291.08	1310210.68	данные отсутствуют	данные отсутствуют

Государственный регистратор		ФГИС ЕГРН
полное наименование должности	подпись	инициалы, фамилия

М.П.

Раздел 3.2

Выписка из Единого государственного реестра недвижимости об объекте недвижимости  
Описание местоположения земельного участка

<b>Земельный участок</b>			
(вид объекта недвижимости)			
Лист №	Раздела <b>3.2</b>	Всего листов раздела <b>3.2</b> : ____	Всего разделов: ____
Всего листов выписки: ____			
<b>15.11.2021 № 99/2021/430753626</b>			
Кадастровый номер:		<b>02:17:000000:188(единое землепользование)</b>	

Сведения о характерных точках границы земельного участка				
Система координат				
Зона №				
Номер точки	Координаты		Описание закрепления на местности	Средняя квадратическая погрешность определения координат характерных точек границ земельного участка, м
	X	Y		
1	2	3	4	5
136	759262.16	1310137.26	данные отсутствуют	данные отсутствуют
137	759391.66	1309913.89	данные отсутствуют	данные отсутствуют
138	759440.33	1309939.51	данные отсутствуют	данные отсутствуют
139	760505.72	1307867.92	данные отсутствуют	данные отсутствуют
140	760386.69	1308486.91	данные отсутствуют	данные отсутствуют
141	760101.01	1308439.3	данные отсутствуют	данные отсутствуют
142	759999.84	1308558.32	данные отсутствуют	данные отсутствуют
143	759976.03	1308635.71	данные отсутствуют	данные отсутствуют
144	759916.51	1308677.36	данные отсутствуют	данные отсутствуют
145	759880.81	1308724.98	данные отсутствуют	данные отсутствуют
146	759839.14	1308736.88	данные отсутствуют	данные отсутствуют
147	759815.33	1308790.45	данные отсутствуют	данные отсутствуют
148	759749.84	1308760.69	данные отсутствуют	данные отсутствуют
149	759666.52	1308641.65	данные отсутствуют	данные отсутствуют
150	759612.97	1308629.74	данные отсутствуют	данные отсутствуют

Государственный регистратор		ФГИС ЕГРН
полное наименование должности	подпись	инициалы, фамилия

М.П.

<b>Земельный участок</b>			
(вид объекта недвижимости)			
Лист №	Раздела <b>3.2</b>	Всего листов раздела <b>3.2</b> : ____	Всего разделов: ____
Всего листов выписки: ____			
<b>15.11.2021 № 99/2021/430753626</b>			
Кадастровый номер:		<b>02:17:000000:188(единое землепользование)</b>	

Сведения о характерных точках границы земельного участка				
Система координат				
Зона №				
Номер точки	Координаты		Описание закрепления на местности	Средняя квадратическая погрешность определения координат характерных точек границ земельного участка, м
	X	Y		
1	2	3	4	5
151	759464.19	1308647.6	данные отсутствуют	данные отсутствуют
152	759368.95	1308707.12	данные отсутствуют	данные отсутствуют
153	759333.22	1308671.39	данные отсутствуют	данные отсутствуют
154	759493.92	1308564.26	данные отсутствуют	данные отсутствуют
155	759595.1	1308534.5	данные отсутствуют	данные отсутствуют
156	759845.07	1308278.58	данные отсутствуют	данные отсутствуют
157	760035.52	1308111.92	данные отсутствуют	данные отсутствуют
158	760404.52	1307897.68	данные отсутствуют	данные отсутствуют
159	760482.89	1309581.2	данные отсутствуют	данные отсутствуют
160	760482.15	1309583.32	данные отсутствуют	данные отсутствуют
161	760480.02	1309582.58	данные отсутствуют	данные отсутствуют
162	760480.79	1309580.45	данные отсутствуют	данные отсутствуют
163	760393.77	1308514.48	данные отсутствуют	данные отсутствуют
164	760374.42	1308620.9	данные отсутствуют	данные отсутствуют
165	760090.66	1308560.94	данные отсутствуют	данные отсутствуют

Государственный регистратор		ФГИС ЕГРН
полное наименование должности	подпись	инициалы, фамилия

М.П.

Раздел 3.2

Выписка из Единого государственного реестра недвижимости об объекте недвижимости  
Описание местоположения земельного участка

<b>Земельный участок</b>			
(вид объекта недвижимости)			
Лист №	Раздела <b>3.2</b>	Всего листов раздела <b>3.2</b> : ____	Всего разделов: ____
Всего листов выписки: ____			
<b>15.11.2021 № 99/2021/430753626</b>			
Кадастровый номер:		<b>02:17:000000:188(единое землепользование)</b>	

Сведения о характерных точках границы земельного участка				
Система координат				
Зона №				
Номер точки	Координаты		Описание закрепления на местности	Средняя квадратическая погрешность определения координат характерных точек границ земельного участка, м
	X	Y		
1	2	3	4	5
166	760110.49	1308463.33	данные отсутствуют	данные отсутствуют
167	760357.68	1308718.21	данные отсутствуют	данные отсутствуют
168	760336.91	1308830.02	данные отсутствуют	данные отсутствуют
169	760320.01	1308921.04	данные отсутствуют	данные отсутствуют
170	760270.17	1308917.41	данные отсутствуют	данные отсутствуют
171	760206.42	1308881.41	данные отсутствуют	данные отсутствуют
172	760197.3	1308872.43	данные отсутствуют	данные отсутствуют
173	760177.8	1308874	данные отсутствуют	данные отсутствуют
174	760162.47	1308875.02	данные отсутствуют	данные отсутствуют
175	760147.12	1308890.35	данные отсутствуют	данные отсутствуют
176	760127.06	1308903.34	данные отсутствуют	данные отсутствуют
177	760098.73	1308909.23	данные отсутствуют	данные отсутствуют
178	760080.44	1308908.66	данные отсутствуют	данные отсутствуют
179	760065.68	1308908.05	данные отсутствуют	данные отсутствуют
180	760049.74	1308903.34	данные отсутствуют	данные отсутствуют

Государственный регистратор		ФГИС ЕГРН
полное наименование должности	подпись	инициалы, фамилия

М.П.

Выписка из Единого государственного реестра недвижимости об объекте недвижимости  
Описание местоположения земельного участка

<b>Земельный участок</b>			
(вид объекта недвижимости)			
Лист №	Раздела <b>3.2</b>	Всего листов раздела <b>3.2</b> : ____	Всего разделов: ____
Всего листов выписки: ____			
<b>15.11.2021 № 99/2021/430753626</b>			
Кадастровый номер:		<b>02:17:000000:188(единое землепользование)</b>	

Сведения о характерных точках границы земельного участка				
Система координат				
Зона №				
Номер точки	Координаты		Описание закрепления на местности	Средняя квадратическая погрешность определения координат характерных точек границ земельного участка, м
	X	Y		
1	2	3	4	5
181	760029.68	1308895.09	данные отсутствуют	данные отсутствуют
182	760016.7	1308892.72	данные отсутствуют	данные отсутствуют
183	759997.23	1308879.73	данные отсутствуют	данные отсутствуют
184	759986.6	1308860.24	данные отсутствуют	данные отсутствуют
185	759996.47	1308840.82	данные отсутствуют	данные отсутствуют
186	760026.12	1308827.09	данные отсутствуют	данные отсутствуют
187	760062.13	1308820.7	данные отсутствуют	данные отсутствуют
188	760097.54	1308808.32	данные отсутствуют	данные отсутствуют
189	760125.86	1308795.92	данные отсутствуют	данные отсутствуют
190	760139.42	1308781.78	данные отсутствуют	данные отсутствуют
191	760134.7	1308767.63	данные отсутствуют	данные отсутствуют
192	760121.73	1308757.01	данные отсутствуют	данные отсутствуют
193	760101.67	1308753.47	данные отсутствуют	данные отсутствуют
194	760053.09	1308752.29	данные отсутствуют	данные отсутствуют
195	760070.59	1308662.02	данные отсутствуют	данные отсутствуют

Государственный регистратор		ФГИС ЕГРН
полное наименование должности	подпись	инициалы, фамилия

М.П.

Раздел 3.2

Выписка из Единого государственного реестра недвижимости об объекте недвижимости  
Описание местоположения земельного участка

<b>Земельный участок</b>			
(вид объекта недвижимости)			
Лист №	Раздела <b>3.2</b>	Всего листов раздела <b>3.2</b> : ____	Всего разделов: ____
Всего листов выписки: ____			
<b>15.11.2021 № 99/2021/430753626</b>			
Кадастровый номер:		<b>02:17:000000:188(единое землепользование)</b>	

Сведения о характерных точках границы земельного участка				
Система координат				
Зона №				
Номер точки	Координаты		Описание закрепления на местности	Средняя квадратическая погрешность определения координат характерных точек границ земельного участка, м
	X	Y		
1	2	3	4	5
196	759800.16	1310340.28	Закрепление отсутствует	0.5
197	759800.43	1310342.51	Закрепление отсутствует	0.5
198	759798.2	1310342.78	Закрепление отсутствует	0.5
199	759797.93	1310340.54	Закрепление отсутствует	0.5
200	759936.63	1310311.15	Закрепление отсутствует	0.5
201	759936.9	1310313.38	Закрепление отсутствует	0.5
202	759934.67	1310313.65	Закрепление отсутствует	0.5
203	759934.39	1310311.41	Закрепление отсутствует	0.5
204	760087.07	1310278.21	Закрепление отсутствует	0.5
205	760087.34	1310280.44	Закрепление отсутствует	0.5
206	760085.11	1310280.72	Закрепление отсутствует	0.5
207	760084.83	1310278.48	Закрепление отсутствует	0.5
208	760250.04	1310250.64	Закрепление отсутствует	0.5
209	760243.67	1310245.29	Закрепление отсутствует	0.5
210	760249.27	1310238.64	Закрепление отсутствует	0.5

Государственный регистратор		ФГИС ЕГРН
полное наименование должности	подпись	инициалы, фамилия

М.П.

<b>Земельный участок</b>			
(вид объекта недвижимости)			
Лист № <u>    </u> Раздела <b>3.2</b>	Всего листов раздела <b>3.2</b> : <u>    </u>	Всего разделов: <u>    </u>	Всего листов выписки: <u>    </u>
<b>15.11.2021 № 99/2021/430753626</b>			
Кадастровый номер:		<b>02:17:000000:188(единое землепользование)</b>	

Сведения о характерных точках границы земельного участка				
Система координат				
Зона №				
Номер точки	Координаты		Описание закрепления на местности	Средняя квадратическая погрешность определения координат характерных точек границ земельного участка, м
	X	Y		
1	2	3	4	5
211	760255.64	1310244	Закрепление отсутствует	0.5
212	760304.5	1310086.95	Закрепление отсутствует	0.5
213	760303.76	1310089.07	Закрепление отсутствует	0.5
214	760301.64	1310088.33	Закрепление отсутствует	0.5
215	760302.38	1310086.2	Закрепление отсутствует	0.5
216	760357.62	1309932.8	Закрепление отсутствует	0.5
217	760356.88	1309934.92	Закрепление отсутствует	0.5
218	760354.76	1309934.18	Закрепление отсутствует	0.5
219	760355.5	1309932.05	Закрепление отсутствует	0.5
220	759462.8	1311282.29	данные отсутствуют	данные отсутствуют
221	759551.69	1311380.17	данные отсутствуют	данные отсутствуют
222	759518.49	1311391.24	данные отсутствуют	данные отсутствуют
223	759489.43	1311406.98	данные отсутствуют	данные отсутствуют
224	759442.22	1311414.25	данные отсутствуют	данные отсутствуют
225	759369.59	1311432.41	данные отсутствуют	данные отсутствуют

Государственный регистратор		ФГИС ЕГРН
полное наименование должности	подпись	инициалы, фамилия

М.П.

Раздел 3.2

Выписка из Единого государственного реестра недвижимости об объекте недвижимости  
Описание местоположения земельного участка

<b>Земельный участок</b>			
(вид объекта недвижимости)			
Лист № <u>    </u> Раздела <b>3.2</b>	Всего листов раздела <b>3.2</b> : <u>    </u>	Всего разделов: <u>    </u>	Всего листов выписки: <u>    </u>
<b>15.11.2021 № 99/2021/430753626</b>			
Кадастровый номер:		<b>02:17:000000:188(единое землепользование)</b>	

Сведения о характерных точках границы земельного участка				
Система координат				
Зона №				
Номер точки	Координаты		Описание закрепления на местности	Средняя квадратическая погрешность определения координат характерных точек границ земельного участка, м
	X	Y		
1	2	3	4	5
226	759305.42	1311455.41	данные отсутствуют	данные отсутствуют
227	759298.16	1311485.67	данные отсутствуют	данные отсутствуют
228	759364.74	1311503.83	данные отсутствуют	данные отсутствуют
229	759427.69	1311503.83	данные отсутствуют	данные отсутствуют
230	759474.97	1311477.23	данные отсутствуют	данные отсутствуют
231	759522.12	1311454.19	данные отсутствуют	данные отсутствуют
232	759552.37	1311426.35	данные отсутствуют	данные отсутствуют
233	759605.65	1311415.45	данные отсутствуют	данные отсутствуют
234	759604.44	1311444.51	данные отсутствуют	данные отсутствуют
235	759562.07	1311467.51	данные отсутствуют	данные отсутствуют
236	759523.33	1311503.83	данные отсутствуют	данные отсутствуют
237	759493.06	1311526.83	данные отсутствуют	данные отсутствуют
238	759471.27	1311548.61	данные отсутствуют	данные отсутствуют
239	759465.22	1311588.57	данные отсутствуют	данные отсутствуют
240	759471.7	1311587.37	данные отсутствуют	данные отсутствуют

Государственный регистратор		ФГИС ЕГРН
полное наименование должности	подпись	инициалы, фамилия

М.П.

Выписка из Единого государственного реестра недвижимости об объекте недвижимости  
Описание местоположения земельного участка

<b>Земельный участок</b>			
(вид объекта недвижимости)			
Лист №	Раздела <b>3.2</b>	Всего листов раздела <b>3.2</b> : ____	Всего разделов: ____
Всего листов выписки: ____			
<b>15.11.2021 № 99/2021/430753626</b>			
Кадастровый номер:		<b>02:17:000000:188(единое землепользование)</b>	

Сведения о характерных точках границы земельного участка				
Система координат				
Зона №				
Номер точки	Координаты		Описание закрепления на местности	Средняя квадратическая погрешность определения координат характерных точек границ земельного участка, м
	X	Y		
1	2	3	4	5
241	759469.62	1311590.64	данные отсутствуют	данные отсутствуют
242	759505.49	1311591.73	данные отсутствуют	данные отсутствуют
243	759558.34	1311547.39	данные отсутствуют	данные отсутствуют
244	759558.43	1311547.41	данные отсутствуют	данные отсутствуют
245	759582.64	1311542.57	данные отсутствуют	данные отсутствуют
246	759622.59	1311543.77	данные отсутствуют	данные отсутствуют
247	759646.81	1311518.36	данные отсутствуют	данные отсутствуют
248	759660.59	1311488.65	данные отсутствуют	данные отсутствуют
249	759672.74	1311491.69	данные отсутствуют	данные отсутствуют
250	759757.28	1311365.83	данные отсутствуют	данные отсутствуют
251	759760.58	1311364.61	данные отсутствуют	данные отсутствуют
252	759802.95	1311374.3	данные отсутствуют	данные отсутствуют
253	759829.58	1311374.3	данные отсутствуют	данные отсутствуют
254	759848.95	1311357.35	данные отсутствуют	данные отсутствуют
255	759858.64	1311333.14	данные отсутствуют	данные отсутствуют

Государственный регистратор		ФГИС ЕГРН
полное наименование должности	подпись	инициалы, фамилия

М.П.

Раздел 3.2

Выписка из Единого государственного реестра недвижимости об объекте недвижимости  
Описание местоположения земельного участка

<b>Земельный участок</b>			
(вид объекта недвижимости)			
Лист №	Раздела <b>3.2</b>	Всего листов раздела <b>3.2</b> : ____	Всего разделов: ____
Всего листов выписки: ____			
<b>15.11.2021 № 99/2021/430753626</b>			
Кадастровый номер:		<b>02:17:000000:188(единое землепользование)</b>	

Сведения о характерных точках границы земельного участка				
Система координат				
Зона №				
Номер точки	Координаты		Описание закрепления на местности	Средняя квадратическая погрешность определения координат характерных точек границ земельного участка, м
	X	Y		
1	2	3	4	5
256	759858.41	1311332.05	данные отсутствуют	данные отсутствуют
257	759871.6	1311271.28	данные отсутствуют	данные отсутствуют
258	759882.85	1311267.77	данные отсутствуют	данные отсутствуют
259	759884.83	1311256.9	данные отсутствуют	данные отсутствуют
260	759978.61	1311165.43	данные отсутствуют	данные отсутствуют
261	759976.44	1311159.41	данные отсутствуют	данные отсутствуют
262	759985.75	1311152.76	данные отсутствуют	данные отсутствуют
263	760008.74	1311162.45	данные отсутствуют	данные отсутствуют
264	760032.96	1311192.72	данные отсутствуют	данные отсутствуют
265	760054.74	1311204.82	данные отсутствуют	данные отсутствуют
266	760070.49	1311218.13	данные отсутствуют	данные отсутствуют
267	760052.32	1311254.45	данные отсутствуют	данные отсутствуют
268	760001.72	1311308.66	данные отсутствуют	данные отсутствуют
269	759916.64	1311382.44	данные отсутствуют	данные отсутствуют
270	759874.37	1311419.08	данные отсутствуют	данные отсутствуют

Государственный регистратор		ФГИС ЕГРН
полное наименование должности	подпись	инициалы, фамилия

М.П.

<b>Земельный участок</b>			
(вид объекта недвижимости)			
Лист №	Раздела <b>3.2</b>	Всего листов раздела <b>3.2</b> : ____	Всего разделов: ____
Всего листов выписки: ____			
<b>15.11.2021 № 99/2021/430753626</b>			
Кадастровый номер:		<b>02:17:000000:188(единое землепользование)</b>	

Сведения о характерных точках границы земельного участка				
Система координат				
Зона №				
Номер точки	Координаты		Описание закрепления на местности	Средняя квадратическая погрешность определения координат характерных точек границ земельного участка, м
	X	Y		
1	2	3	4	5
271	759743.23	1311542.15	данные отсутствуют	данные отсутствуют
272	759680.16	1311600.61	данные отсутствуют	данные отсутствуют
273	759553.58	1311716.88	данные отсутствуют	данные отсутствуют
274	759328.59	1311921.04	данные отсутствуют	данные отсутствуют
275	759225.56	1312014.31	данные отсутствуют	данные отсутствуют
276	759221.14	1312015.66	данные отсутствуют	данные отсутствуют
277	759213.71	1312016.07	данные отсутствуют	данные отсутствуют
278	759193.86	1312018.07	данные отсутствуют	данные отсутствуют
279	759112.6	1312016.06	данные отсутствуют	данные отсутствуют
280	759021.25	1312014.48	данные отсутствуют	данные отсутствуют
281	758920.7	1312011.57	данные отсутствуют	данные отсутствуют
282	758851.7	1312010.08	данные отсутствуют	данные отсутствуют
283	758746.89	1312007.48	данные отсутствуют	данные отсутствуют
284	758643.09	1312004.65	данные отсутствуют	данные отсутствуют
285	758513.43	1312002.19	данные отсутствуют	данные отсутствуют

Государственный регистратор		ФГИС ЕГРН
полное наименование должности	подпись	инициалы, фамилия

М.П.

Раздел 3.2

Выписка из Единого государственного реестра недвижимости об объекте недвижимости  
Описание местоположения земельного участка

<b>Земельный участок</b>			
(вид объекта недвижимости)			
Лист №	Раздела <b>3.2</b>	Всего листов раздела <b>3.2</b> : ____	Всего разделов: ____
Всего листов выписки: ____			
<b>15.11.2021 № 99/2021/430753626</b>			
Кадастровый номер:		<b>02:17:000000:188(единое землепользование)</b>	

Сведения о характерных точках границы земельного участка				
Система координат				
Зона №				
Номер точки	Координаты		Описание закрепления на местности	Средняя квадратическая погрешность определения координат характерных точек границ земельного участка, м
	X	Y		
1	2	3	4	5
286	758399.01	1311999.49	данные отсутствуют	данные отсутствуют
287	758311.72	1311996.11	данные отсутствуют	данные отсутствуют
288	758215.47	1311994.46	данные отсутствуют	данные отсутствуют
289	758175.72	1311992.64	данные отсутствуют	данные отсутствуют
290	758103.31	1311991.04	данные отсутствуют	данные отсутствуют
291	758065.56	1311990.21	данные отсутствуют	данные отсутствуют
292	758027.85	1311989.39	данные отсутствуют	данные отсутствуют
293	757996.21	1311988.73	данные отсутствуют	данные отсутствуют
294	757935.52	1311987.46	данные отсутствуют	данные отсутствуют
295	757910.3	1311986.86	данные отсутствуют	данные отсутствуют
296	757808.07	1311983.84	данные отсутствуют	данные отсутствуют
297	757767.49	1311982.83	данные отсутствуют	данные отсутствуют
298	757734.28	1311982.16	данные отсутствуют	данные отсутствуют
299	757699.47	1311981.34	данные отсутствуют	данные отсутствуют
300	757639.97	1311978.92	данные отсутствуют	данные отсутствуют

Государственный регистратор		ФГИС ЕГРН
полное наименование должности	подпись	инициалы, фамилия

М.П.



Выписка из Единого государственного реестра недвижимости об объекте недвижимости  
Описание местоположения земельного участка

<b>Земельный участок</b>			
(вид объекта недвижимости)			
Лист №	Раздела <b>3.2</b>	Всего листов раздела <b>3.2</b> : ____	Всего разделов: ____
Всего листов выписки: ____			
<b>15.11.2021 № 99/2021/430753626</b>			
Кадастровый номер:		<b>02:17:000000:188(единое землепользование)</b>	

Сведения о характерных точках границы земельного участка				
Система координат				
Зона №				
Номер точки	Координаты		Описание закрепления на местности	Средняя квадратическая погрешность определения координат характерных точек границ земельного участка, м
	X	Y		
1	2	3	4	5
301	757553.58	1311977.27	данные отсутствуют	данные отсутствуют
302	757484.4	1311974.9	данные отсутствуют	данные отсутствуют
303	757423.6	1311974.25	данные отсутствуют	данные отсутствуют
304	757346.86	1311972.81	данные отсутствуют	данные отсутствуют
305	757247.63	1311970.32	данные отсутствуют	данные отсутствуют
306	757183.56	1311969.77	данные отсутствуют	данные отсутствуют
307	757088.69	1311967.54	данные отсутствуют	данные отсутствуют
308	757045.59	1311965.63	данные отсутствуют	данные отсутствуют
309	757012.83	1311964.11	данные отсутствуют	данные отсутствуют
310	756996.5	1311960.93	данные отсутствуют	данные отсутствуют
311	756978.88	1311953.67	данные отсутствуют	данные отсутствуют
312	756954.59	1311941.25	данные отсутствуют	данные отсутствуют
313	756925.31	1311914.92	данные отсутствуют	данные отсутствуют
314	756823.04	1311818.76	данные отсутствуют	данные отсутствуют
315	756752.06	1311750.45	данные отсутствуют	данные отсутствуют

Государственный регистратор		ФГИС ЕГРН
полное наименование должности	подпись	инициалы, фамилия

М.П.

Раздел 3.2

Выписка из Единого государственного реестра недвижимости об объекте недвижимости  
Описание местоположения земельного участка

<b>Земельный участок</b>			
(вид объекта недвижимости)			
Лист №	Раздела <b>3.2</b>	Всего листов раздела <b>3.2</b> : ____	Всего разделов: ____
Всего листов выписки: ____			
<b>15.11.2021 № 99/2021/430753626</b>			
Кадастровый номер:		<b>02:17:000000:188(единое землепользование)</b>	

Сведения о характерных точках границы земельного участка				
Система координат				
Зона №				
Номер точки	Координаты		Описание закрепления на местности	Средняя квадратическая погрешность определения координат характерных точек границ земельного участка, м
	X	Y		
1	2	3	4	5
316	756701.92	1311701.8	данные отсутствуют	данные отсутствуют
317	756653.51	1311657.03	данные отсутствуют	данные отсутствуют
318	756608.19	1311613.02	данные отсутствуют	данные отсутствуют
319	756571.65	1311578.73	данные отсутствуют	данные отсутствуют
320	756528.82	1311536.01	данные отсутствуют	данные отсутствуют
321	756478.96	1311486.36	данные отсутствуют	данные отсутствуют
322	756440.3	1311450.1	данные отсутствуют	данные отсутствуют
323	756399.37	1311409.77	данные отсутствуют	данные отсутствуют
324	756349.61	1311360.53	данные отсутствуют	данные отсутствуют
325	756284.8	1311300.15	данные отсутствуют	данные отсутствуют
326	756247.14	1311263.23	данные отсутствуют	данные отсутствуют
327	756213.91	1311230.13	данные отсутствуют	данные отсутствуют
328	756169.63	1311186.9	данные отсутствуют	данные отсутствуют
329	756105.69	1311123.88	данные отсутствуют	данные отсутствуют
330	756097.64	1311115.4	данные отсутствуют	данные отсутствуют

Государственный регистратор		ФГИС ЕГРН
полное наименование должности	подпись	инициалы, фамилия

М.П.

<b>Земельный участок</b>			
(вид объекта недвижимости)			
Лист №	Раздела <b>3.2</b>	Всего листов раздела <b>3.2</b> : ____	Всего разделов: ____
Всего листов выписки: ____			
<b>15.11.2021 № 99/2021/430753626</b>			
Кадастровый номер:		<b>02:17:000000:188(единое землепользование)</b>	

Сведения о характерных точках границы земельного участка				
Система координат				
Зона №				
Номер точки	Координаты		Описание закрепления на местности	Средняя квадратическая погрешность определения координат характерных точек границ земельного участка, м
	X	Y		
1	2	3	4	5
331	756207.59	1311046.24	данные отсутствуют	данные отсутствуют
332	756242.7	1311006.29	данные отсутствуют	данные отсутствуют
333	756269.32	1311008.71	данные отсутствуют	данные отсутствуют
334	756306.09	1310969.91	данные отсутствуют	данные отсутствуют
335	756310.22	1310975.8	данные отсутствуют	данные отсутствуют
336	756319.65	1310978.7	данные отсутствуют	данные отсутствуют
337	756328.82	1310975.79	данные отсутствуют	данные отсутствуют
338	756355.74	1310938.7	данные отсутствуют	данные отсутствуют
339	756361.52	1310917.07	данные отсутствуют	данные отсутствуют
340	756359.01	1310899.45	данные отсутствуют	данные отсутствуют
341	756363.75	1310886.44	данные отсутствуют	данные отсутствуют
342	756389.17	1310881.6	данные отсутствуют	данные отсутствуют
343	756412.17	1310897.34	данные отсутствуют	данные отсутствуют
344	756420.65	1310926.4	данные отсутствуют	данные отсутствуют
345	756424.28	1310992.98	данные отсутствуют	данные отсутствуют

Государственный регистратор		ФГИС ЕГРН
полное наименование должности	подпись	инициалы, фамилия

М.П.

Раздел 3.2

Выписка из Единого государственного реестра недвижимости об объекте недвижимости  
Описание местоположения земельного участка

<b>Земельный участок</b>			
(вид объекта недвижимости)			
Лист №	Раздела <b>3.2</b>	Всего листов раздела <b>3.2</b> : ____	Всего разделов: ____
Всего листов выписки: ____			
<b>15.11.2021 № 99/2021/430753626</b>			
Кадастровый номер:		<b>02:17:000000:188(единое землепользование)</b>	

Сведения о характерных точках границы земельного участка				
Система координат				
Зона №				
Номер точки	Координаты		Описание закрепления на местности	Средняя квадратическая погрешность определения координат характерных точек границ земельного участка, м
	X	Y		
1	2	3	4	5
346	756417.01	1311049.87	данные отсутствуют	данные отсутствуют
347	756402.49	1311116.45	данные отсутствуют	данные отсутствуют
348	756375.86	1311151.56	данные отсутствуют	данные отсутствуют
349	756345.59	1311175.76	данные отсутствуют	данные отсутствуют
350	756331.07	1311192.72	данные отсутствуют	данные отсутствуют
351	756335.91	1311203.61	данные отсутствуют	данные отсутствуют
352	756367.38	1311186.66	данные отсутствуют	данные отсутствуют
353	756398.52	1311160.9	данные отсутствуют	данные отсутствуют
354	756402	1311170.86	данные отсутствуют	данные отсутствуют
355	756414.24	1311170.94	данные отсутствуют	данные отсутствуют
356	756414.59	1311170.28	данные отсутствуют	данные отсутствуют
357	756414.59	1311175.76	данные отсутствуют	данные отсутствуют
358	756403.7	1311207.24	данные отсутствуют	данные отсутствуют
359	756394.02	1311239.93	данные отсутствуют	данные отсутствуют
360	756404.91	1311243.56	данные отсутствуют	данные отсутствуют

Государственный регистратор		ФГИС ЕГРН
полное наименование должности	подпись	инициалы, фамилия

М.П.

Выписка из Единого государственного реестра недвижимости об объекте недвижимости  
Описание местоположения земельного участка

<b>Земельный участок</b>			
(вид объекта недвижимости)			
Лист №	Раздела <b>3.2</b>	Всего листов раздела <b>3.2</b> : ____	Всего разделов: ____
Всего листов выписки: ____			
<b>15.11.2021 № 99/2021/430753626</b>			
Кадастровый номер:		<b>02:17:000000:188(единое землепользование)</b>	

Сведения о характерных точках границы земельного участка				
Система координат				
Зона №				
Номер точки	Координаты		Описание закрепления на местности	Средняя квадратическая погрешность определения координат характерных точек границ земельного участка, м
	X	Y		
1	2	3	4	5
361	756424.28	1311215.71	данные отсутствуют	данные отсутствуют
362	756440.88	1311174.21	данные отсутствуют	данные отсутствуют
363	756447.37	1311181.59	данные отсутствуют	данные отсутствуют
364	756458.8	1311175.43	данные отсутствуют	данные отсутствуют
365	756464.33	1311161.47	данные отсутствуют	данные отсутствуют
366	756475.66	1311071.24	данные отсутствуют	данные отсутствуют
367	756488.57	1311011.85	данные отсутствуют	данные отсутствуют
368	756506.88	1310957.12	данные отсутствуют	данные отсутствуют
369	756507.5	1310883.71	данные отсутствуют	данные отсутствуют
370	756502	1310866.03	данные отсутствуют	данные отсутствуют
371	756498.72	1310861.9	данные отсутствуют	данные отсутствуют
372	756499.33	1310854.97	данные отсутствуют	данные отсутствуют
373	756511.45	1310783.54	данные отсутствуют	данные отсутствуют
374	756542.91	1310748.44	данные отсутствуют	данные отсутствуют
375	756585.28	1310759.33	данные отсутствуют	данные отсутствуют

Государственный регистратор		ФГИС ЕГРН
полное наименование должности	подпись	инициалы, фамилия

М.П.

Раздел 3.2

Выписка из Единого государственного реестра недвижимости об объекте недвижимости  
Описание местоположения земельного участка

<b>Земельный участок</b>			
(вид объекта недвижимости)			
Лист №	Раздела <b>3.2</b>	Всего листов раздела <b>3.2</b> : ____	Всего разделов: ____
Всего листов выписки: ____			
<b>15.11.2021 № 99/2021/430753626</b>			
Кадастровый номер:		<b>02:17:000000:188(единое землепользование)</b>	

Сведения о характерных точках границы земельного участка				
Система координат				
Зона №				
Номер точки	Координаты		Описание закрепления на местности	Средняя квадратическая погрешность определения координат характерных точек границ земельного участка, м
	X	Y		
1	2	3	4	5
376	756633.32	1310785.76	данные отсутствуют	данные отсутствуют
377	756633.36	1310785.78	данные отсутствуют	данные отсутствуют
378	756633.71	1310785.97	данные отсутствуют	данные отсутствуют
379	756688.18	1310808.97	данные отсутствуют	данные отсутствуют
380	756717.24	1310829.55	данные отсутствуют	данные отсутствуют
381	756755.98	1310881.6	данные отсутствуют	данные отсутствуют
382	756788.66	1310928.81	данные отсутствуют	данные отсутствуют
383	756804.4	1310973.61	данные отсутствуют	данные отсутствуют
384	756806.82	1310996.61	данные отсутствуют	данные отсутствуют
385	756827.4	1310996.61	данные отсутствуют	данные отсутствуют
386	756862.51	1311055.93	данные отсутствуют	данные отсутствуют
387	756883.08	1311118.87	данные отсутствуют	данные отсутствуют
388	756870.98	1311141.88	данные отсутствуют	данные отсутствуют
389	756845.56	1311167.29	данные отсутствуют	данные отсутствуют
390	756809.24	1311191.5	данные отсутствуют	данные отсутствуют

Государственный регистратор		ФГИС ЕГРН
полное наименование должности	подпись	инициалы, фамилия

М.П.

<b>Земельный участок</b>			
(вид объекта недвижимости)			
Лист №	Раздела <b>3.2</b>	Всего листов раздела <b>3.2</b> : ____	Всего разделов: ____
Всего листов выписки: ____			
<b>15.11.2021 № 99/2021/430753626</b>			
Кадастровый номер:		<b>02:17:000000:188(единое землепользование)</b>	

Сведения о характерных точках границы земельного участка				
Система координат				
Зона №				
Номер точки	Координаты		Описание закрепления на местности	Средняя квадратическая погрешность определения координат характерных точек границ земельного участка, м
	X	Y		
1	2	3	4	5
391	756757.19	1311229.03	данные отсутствуют	данные отсутствуют
392	756720.87	1311266.56	данные отсутствуют	данные отсутствуют
393	756699.08	1311300.45	данные отсутствуют	данные отсутствуют
394	756701.5	1311334.35	данные отсутствуют	данные отсутствуют
395	756718.45	1311344.03	данные отсутствуют	данные отсутствуют
396	756743.87	1311333.14	данные отсутствуют	данные отсутствуют
397	756769.29	1311318.62	данные отсутствуют	данные отсутствуют
398	756809.24	1311328.3	данные отсутствуют	данные отсутствуют
399	756833.45	1311321.03	данные отсутствуют	данные отсутствуют
400	756874.61	1311305.29	данные отсутствуют	данные отсутствуют
401	756906.09	1311284.72	данные отсутствуют	данные отсутствуют
402	756929.08	1311254.45	данные отсутствуют	данные отсутствуют
403	756953.3	1311244.77	данные отсутствуют	данные отсутствуют
404	756975.08	1311255.67	данные отсутствуют	данные отсутствуют
405	756985.99	1311276.24	данные отсутствуют	данные отсутствуют

Государственный регистратор		ФГИС ЕГРН
полное наименование должности	подпись	инициалы, фамилия

М.П.

Раздел 3.2

Выписка из Единого государственного реестра недвижимости об объекте недвижимости  
Описание местоположения земельного участка

<b>Земельный участок</b>			
(вид объекта недвижимости)			
Лист №	Раздела <b>3.2</b>	Всего листов раздела <b>3.2</b> : ____	Всего разделов: ____
Всего листов выписки: ____			
<b>15.11.2021 № 99/2021/430753626</b>			
Кадастровый номер:		<b>02:17:000000:188(единое землепользование)</b>	

Сведения о характерных точках границы земельного участка				
Система координат				
Зона №				
Номер точки	Координаты		Описание закрепления на местности	Средняя квадратическая погрешность определения координат характерных точек границ земельного участка, м
	X	Y		
1	2	3	4	5
406	756987.2	1311302.88	данные отсутствуют	данные отсутствуют
407	756971.45	1311324.66	данные отсутствуют	данные отсутствуют
408	756946.04	1311337.99	данные отсутствуют	данные отсутствуют
409	756904.88	1311381.56	данные отсутствуют	данные отсутствуют
410	756869.77	1311409.41	данные отсутствуют	данные отсутствуют
411	756846.77	1311450.56	данные отсутствуют	данные отсутствуют
412	756811.66	1311483.25	данные отсутствуют	данные отсутствуют
413	756789.87	1311525.62	данные отсутствуют	данные отсутствуют
414	756769.29	1311554.67	данные отсутствуют	данные отсутствуют
415	756724.5	1311586.15	данные отсутствуют	данные отсутствуют
416	756713.61	1311604.31	данные отсутствуют	данные отсутствуют
417	756709.98	1311623.67	данные отсутствуют	данные отсутствуют
418	756748.72	1311659.99	данные отсутствуют	данные отсутствуют
419	756783.8	1311674.56	данные отсутствуют	данные отсутствуют
420	756810.45	1311687.83	данные отсутствуют	данные отсутствуют

Государственный регистратор		ФГИС ЕГРН
полное наименование должности	подпись	инициалы, фамилия

М.П.

Выписка из Единого государственного реестра недвижимости об объекте недвижимости  
Описание местоположения земельного участка

<b>Земельный участок</b>			
(вид объекта недвижимости)			
Лист №	Раздела <b>3.2</b>	Всего листов раздела <b>3.2</b> : ____	Всего разделов: ____
Всего листов выписки: ____			
<b>15.11.2021 № 99/2021/430753626</b>			
Кадастровый номер:		<b>02:17:000000:188(единое землепользование)</b>	

Сведения о характерных точках границы земельного участка				
Система координат				
Зона №				
Номер точки	Координаты		Описание закрепления на местности	Средняя квадратическая погрешность определения координат характерных точек границ земельного участка, м
	X	Y		
1	2	3	4	5
421	756838.29	1311667.26	данные отсутствуют	данные отсутствуют
422	756846.3	1311661.12	данные отсутствуют	данные отсутствуют
423	756852.97	1311656.01	данные отсутствуют	данные отсутствуют
424	756910.93	1311611.56	данные отсутствуют	данные отсутствуют
425	756942.41	1311601.88	данные отсутствуют	данные отсутствуют
426	756983.57	1311622.46	данные отсутствуют	данные отсутствуют
427	757042.88	1311646.67	данные отсутствуют	данные отсутствуют
428	757070.72	1311666.04	данные отсутствуют	данные отсутствуют
429	757130.04	1311661.2	данные отсутствуют	данные отсутствуют
430	757161.51	1311653.94	данные отсутствуют	данные отсутствуют
431	757174.83	1311636.99	данные отсутствуют	данные отсутствуют
432	757170.61	1311617.27	данные отсутствуют	данные отсутствуют
433	757183.26	1311611.49	данные отсутствуют	данные отсутствуют
434	757188.66	1311597.93	данные отсутствуют	данные отсутствуют
435	757179.07	1311580.35	данные отсутствуют	данные отсутствуют

Государственный регистратор		ФГИС ЕГРН
полное наименование должности	подпись	инициалы, фамилия

М.П.

Раздел 3.2

Выписка из Единого государственного реестра недвижимости об объекте недвижимости  
Описание местоположения земельного участка

<b>Земельный участок</b>			
(вид объекта недвижимости)			
Лист №	Раздела <b>3.2</b>	Всего листов раздела <b>3.2</b> : ____	Всего разделов: ____
Всего листов выписки: ____			
<b>15.11.2021 № 99/2021/430753626</b>			
Кадастровый номер:		<b>02:17:000000:188(единое землепользование)</b>	

Сведения о характерных точках границы земельного участка				
Система координат				
Зона №				
Номер точки	Координаты		Описание закрепления на местности	Средняя квадратическая погрешность определения координат характерных точек границ земельного участка, м
	X	Y		
1	2	3	4	5
436	757119.97	1311561.1	данные отсутствуют	данные отсутствуют
437	757075.6	1311527.46	данные отсутствуют	данные отсутствуют
438	757060.79	1311479.28	данные отсутствуют	данные отсутствуют
439	757061.55	1311469.02	данные отсутствуют	данные отсутствуют
440	757079.2	1311436.04	данные отсутствуют	данные отсутствуют
441	757090.04	1311402.39	данные отсутствуют	данные отсутствуют
442	757091.36	1311399.86	данные отсутствуют	данные отсутствуют
443	757101.32	1311393.39	данные отсутствуют	данные отсутствуют
444	757108	1311368.06	данные отсутствуют	данные отсутствуют
445	757115.51	1311353.72	данные отсутствуют	данные отсутствуют
446	757110.75	1311314.3	данные отсутствуют	данные отсутствуют
447	757105.58	1311239.1	данные отсутствуют	данные отсутствуют
448	757089.79	1311198.48	данные отсутствуют	данные отсутствуют
449	757090.2	1311185.04	данные отсутствуют	данные отсутствуют
450	757131.44	1311133.43	данные отсутствуют	данные отсутствуют

Государственный регистратор		ФГИС ЕГРН
полное наименование должности	подпись	инициалы, фамилия

М.П.

<b>Земельный участок</b>			
(вид объекта недвижимости)			
Лист №	Раздела <b>3.2</b>	Всего листов раздела <b>3.2</b> : ____	Всего разделов: ____
Всего листов выписки: ____			
<b>15.11.2021 № 99/2021/430753626</b>			
Кадастровый номер:		<b>02:17:000000:188(единое землепользование)</b>	

Сведения о характерных точках границы земельного участка				
Система координат				
Зона №				
Номер точки	Координаты		Описание закрепления на местности	Средняя квадратическая погрешность определения координат характерных точек границ земельного участка, м
	X	Y		
1	2	3	4	5
451	757136.96	1311099.94	данные отсутствуют	данные отсутствуют
452	757195.41	1311101.92	данные отсутствуют	данные отсутствуют
453	757202.67	1311132.19	данные отсутствуют	данные отсутствуют
454	757212.35	1311149.13	данные отсутствуют	данные отсутствуют
455	757236.57	1311156.4	данные отсутствуют	данные отсутствуют
456	757257.48	1311197.07	данные отсутствуют	данные отсутствуют
457	757251.15	1311248.14	данные отсутствуют	данные отсутствуют
458	757254.66	1311302.85	данные отсутствуют	данные отсутствуют
459	757266.71	1311343.55	данные отсутствуют	данные отсутствуют
460	757266.24	1311379.42	данные отсутствуют	данные отсутствуют
461	757298.01	1311483.9	данные отсутствуют	данные отсутствуют
462	757339.55	1311556.34	данные отсутствуют	данные отсутствуют
463	757341.74	1311563.54	данные отсутствуют	данные отсутствуют
464	757343.1	1311600.68	данные отсутствуют	данные отсутствуют
465	757355.21	1311695.1	данные отсутствуют	данные отсутствуют

Государственный регистратор		ФГИС ЕГРН
полное наименование должности	подпись	инициалы, фамилия

М.П.

Раздел 3.2

Выписка из Единого государственного реестра недвижимости об объекте недвижимости  
Описание местоположения земельного участка

<b>Земельный участок</b>			
(вид объекта недвижимости)			
Лист №	Раздела <b>3.2</b>	Всего листов раздела <b>3.2</b> : ____	Всего разделов: ____
Всего листов выписки: ____			
<b>15.11.2021 № 99/2021/430753626</b>			
Кадастровый номер:		<b>02:17:000000:188(единое землепользование)</b>	

Сведения о характерных точках границы земельного участка				
Система координат				
Зона №				
Номер точки	Координаты		Описание закрепления на местности	Средняя квадратическая погрешность определения координат характерных точек границ земельного участка, м
	X	Y		
1	2	3	4	5
466	757358.12	1311716.5	данные отсутствуют	данные отсутствуют
467	757359.18	1311724.23	данные отсутствуют	данные отсутствуют
468	757366.1	1311774.99	данные отсутствуют	данные отсутствуют
469	757381.84	1311808.89	данные отсутствуют	данные отсутствуют
470	757427.84	1311808.89	данные отсутствуют	данные отсутствуют
471	757498.06	1311818.57	данные отсутствуют	данные отсутствуют
472	757525.89	1311835.52	данные отсутствуют	данные отсутствуют
473	757553.74	1311825.84	данные отсутствуют	данные отсутствуют
474	757540.42	1311790.73	данные отсутствуют	данные отсутствуют
475	757500.48	1311726.57	данные отсутствуют	данные отсутствуют
476	757454.42	1311618.58	данные отсутствуют	данные отсутствуют
477	757420.58	1311526.83	данные отсутствуют	данные отсутствуют
478	757403.63	1311451.78	данные отсутствуют	данные отсутствуют
479	757397.57	1311394.88	данные отсутствуют	данные отсутствуют
480	757410.89	1311379.14	данные отсутствуют	данные отсутствуют

Государственный регистратор		ФГИС ЕГРН
полное наименование должности	подпись	инициалы, фамилия

М.П.

Выписка из Единого государственного реестра недвижимости об объекте недвижимости  
Описание местоположения земельного участка

<b>Земельный участок</b>			
(вид объекта недвижимости)			
Лист №	Раздела <b>3.2</b>	Всего листов раздела <b>3.2</b> : ____	Всего разделов: ____
Всего листов выписки: ____			
<b>15.11.2021 № 99/2021/430753626</b>			
Кадастровый номер:		<b>02:17:000000:188(единое землепользование)</b>	

Сведения о характерных точках границы земельного участка				
Система координат				
Зона №				
Номер точки	Координаты		Описание закрепления на местности	Средняя квадратическая погрешность определения координат характерных точек границ земельного участка, м
	X	Y		
1	2	3	4	5
481	757429.05	1311387.61	данные отсутствуют	данные отсутствуют
482	757473.84	1311403.35	данные отсутствуют	данные отсутствуют
483	757489.57	1311394.88	данные отсутствуют	данные отсутствуют
484	757483.52	1311375.51	данные отсутствуют	данные отсутствуют
485	757473.45	1311367.12	данные отсутствуют	данные отсутствуют
486	757474.59	1311366.08	данные отсутствуют	данные отсутствуют
487	757478.39	1311352.83	данные отсутствуют	данные отсутствуют
488	757436.5	1311298.81	данные отсутствуют	данные отсутствуют
489	757376.01	1311237.92	данные отсутствуют	данные отсутствуют
490	757375.96	1311237.58	данные отсутствуют	данные отсутствуют
491	757381.84	1311212.09	данные отсутствуют	данные отсутствуют
492	757408.47	1311184.24	данные отсутствуют	данные отсутствуют
493	757435.1	1311174.56	данные отсутствуют	данные отсутствуют
494	757487.15	1311174.56	данные отсутствуют	данные отсутствуют
495	757530.74	1311181.82	данные отсутствуют	данные отсутствуют

Государственный регистратор		ФГИС ЕГРН
полное наименование должности	подпись	инициалы, фамилия

М.П.

Раздел 3.2

Выписка из Единого государственного реестра недвижимости об объекте недвижимости  
Описание местоположения земельного участка

<b>Земельный участок</b>			
(вид объекта недвижимости)			
Лист №	Раздела <b>3.2</b>	Всего листов раздела <b>3.2</b> : ____	Всего разделов: ____
Всего листов выписки: ____			
<b>15.11.2021 № 99/2021/430753626</b>			
Кадастровый номер:		<b>02:17:000000:188(единое землепользование)</b>	

Сведения о характерных точках границы земельного участка				
Система координат				
Зона №				
Номер точки	Координаты		Описание закрепления на местности	Средняя квадратическая погрешность определения координат характерных точек границ земельного участка, м
	X	Y		
1	2	3	4	5
496	757588.85	1311180.61	данные отсутствуют	данные отсутствуют
497	757633.63	1311178.19	данные отсутствуют	данные отсутствуют
498	757663.9	1311196.35	данные отсутствуют	данные отсутствуют
499	757688.12	1311222.98	данные отсутствуют	данные отсутствуют
500	757697.8	1311254.45	данные отсутствуют	данные отсутствуют
501	757708.69	1311319.82	данные отсутствуют	данные отсутствуют
502	757697.8	1311421.51	данные отсутствуют	данные отсутствуют
503	757691.71	1311497.76	данные отсутствуют	данные отсутствуют
504	757685.69	1311559.51	данные отсутствуют	данные отсутствуют
505	757694.17	1311574.04	данные отсутствуют	данные отсутствуют
506	757728.07	1311598.25	данные отсутствуют	данные отсутствуют
507	757777.7	1311620.05	данные отсутствуют	данные отсутствуют
508	757799.48	1311623.67	данные отсутствуют	данные отсутствуют
509	757845.49	1311605.52	данные отсутствуют	данные отсутствуют
510	757913.27	1311571.62	данные отсутствуют	данные отсутствуют

Государственный регистратор		ФГИС ЕГРН
полное наименование должности	подпись	инициалы, фамилия

М.П.

<b>Земельный участок</b>			
(вид объекта недвижимости)			
Лист №	Раздела <b>3.2</b>	Всего листов раздела <b>3.2</b> : ____	Всего разделов: ____
Всего листов выписки: ____			
<b>15.11.2021 № 99/2021/430753626</b>			
Кадастровый номер:		<b>02:17:000000:188(единое землепользование)</b>	

Сведения о характерных точках границы земельного участка				
Система координат				
Зона №				
Номер точки	Координаты		Описание закрепления на местности	Средняя квадратическая погрешность определения координат характерных точек границ земельного участка, м
	X	Y		
1	2	3	4	5
511	757935.07	1311536.51	данные отсутствуют	данные отсутствуют
512	757948.38	1311496.56	данные отсутствуют	данные отсутствуют
513	757942.33	1311444.51	данные отсутствуют	данные отсутствуют
514	757939.91	1311394.88	данные отсутствуют	данные отсутствуют
515	757967.6	1311348.87	данные отсутствуют	данные отсутствуют
516	758036.75	1311342.83	данные отсутствуют	данные отсутствуют
517	758100.91	1311365.83	данные отсутствуют	данные отсутствуют
518	758159.02	1311394.88	данные отсутствуют	данные отсутствуют
519	758183.23	1311397.3	данные отсутствуют	данные отсутствуют
520	758179.6	1311379.14	данные отсутствуют	данные отсутствуют
521	758150.55	1311352.51	данные отсутствуют	данные отсутствуют
522	758099.7	1311318.62	данные отсутствуют	данные отсутствуют
523	758085.09	1311310.5	данные отсутствуют	данные отсутствуют
524	758087.99	1311298.22	данные отсутствуют	данные отсутствуют
525	758065.42	1311275.17	данные отсутствуют	данные отсутствуют

Государственный регистратор		ФГИС ЕГРН
полное наименование должности	подпись	инициалы, фамилия

М.П.

Раздел 3.2

Выписка из Единого государственного реестра недвижимости об объекте недвижимости  
Описание местоположения земельного участка

<b>Земельный участок</b>			
(вид объекта недвижимости)			
Лист №	Раздела <b>3.2</b>	Всего листов раздела <b>3.2</b> : ____	Всего разделов: ____
Всего листов выписки: ____			
<b>15.11.2021 № 99/2021/430753626</b>			
Кадастровый номер:		<b>02:17:000000:188(единое землепользование)</b>	

Сведения о характерных точках границы земельного участка				
Система координат				
Зона №				
Номер точки	Координаты		Описание закрепления на местности	Средняя квадратическая погрешность определения координат характерных точек границ земельного участка, м
	X	Y		
1	2	3	4	5
526	758009.73	1311251.27	данные отсутствуют	данные отсутствуют
527	758006.49	1311247.19	данные отсутствуют	данные отсутствуют
528	758004.07	1311212.09	данные отсутствуют	данные отсутствуют
529	757987.12	1311207.24	данные отсутствуют	данные отсутствуют
530	757982.42	1311208.27	данные отсутствуют	данные отсутствуют
531	757975.29	1311201.53	данные отсутствуют	данные отсутствуют
532	757960.52	1311202.05	данные отсутствуют	данные отсутствуют
533	757933.94	1311221.69	данные отсутствуют	данные отсутствуют
534	757933.46	1311221.88	данные отсутствуют	данные отсутствуют
535	757919.6	1311225.72	данные отсутствуют	данные отсутствуют
536	757892.01	1311219.16	данные отсутствуют	данные отсутствуют
537	757887.86	1311196.35	данные отсутствуют	данные отсутствуют
538	757892.7	1311161.4	данные отсутствуют	данные отсутствуют
539	757915.7	1311128.55	данные отсутствуют	данные отсутствуют
540	757949.59	1311117.66	данные отсутствуют	данные отсутствуют

Государственный регистратор		ФГИС ЕГРН
полное наименование должности	подпись	инициалы, фамилия

М.П.



Выписка из Единого государственного реестра недвижимости об объекте недвижимости  
Описание местоположения земельного участка

<b>Земельный участок</b>			
(вид объекта недвижимости)			
Лист №	Раздела <b>3.2</b>	Всего листов раздела <b>3.2</b> : ____	Всего разделов: ____
Всего листов выписки: ____			
<b>15.11.2021 № 99/2021/430753626</b>			
Кадастровый номер:		<b>02:17:000000:188(единое землепользование)</b>	

Сведения о характерных точках границы земельного участка				
Система координат				
Зона №				
Номер точки	Координаты		Описание закрепления на местности	Средняя квадратическая погрешность определения координат характерных точек границ земельного участка, м
	X	Y		
1	2	3	4	5
541	757984.7	1311106.77	данные отсутствуют	данные отсутствуют
542	758033.12	1311112.82	данные отсутствуют	данные отсутствуют
543	758097.28	1311144.29	данные отсутствуют	данные отсутствуют
544	758154.18	1311166.08	данные отсутствуют	данные отсутствуют
545	758206.24	1311146.72	данные отсутствуют	данные отсутствуют
546	758241.34	1311078.93	данные отсутствуют	данные отсутствуют
547	758326.08	1310959.08	данные отсутствуют	данные отсутствуют
548	758432.69	1310827.17	данные отсутствуют	данные отсутствуют
549	758539.14	1310701.23	данные отсутствуют	данные отсутствуют
550	758600.88	1310645.54	данные отсутствуют	данные отсутствуют
551	758685.62	1310649.17	данные отсутствуют	данные отсутствуют
552	758729.2	1310657.65	данные отсутствуют	данные отсутствуют
553	758783.67	1310691.55	данные отсутствуют	данные отсутствуют
554	758821.2	1310727.86	данные отсутствуют	данные отсутствуют
555	758859.94	1310724.23	данные отсутствуют	данные отсутствуют

Государственный регистратор		ФГИС ЕГРН
полное наименование должности	подпись	инициалы, фамилия

М.П.

Раздел 3.2

Выписка из Единого государственного реестра недвижимости об объекте недвижимости  
Описание местоположения земельного участка

<b>Земельный участок</b>			
(вид объекта недвижимости)			
Лист №	Раздела <b>3.2</b>	Всего листов раздела <b>3.2</b> : ____	Всего разделов: ____
Всего листов выписки: ____			
<b>15.11.2021 № 99/2021/430753626</b>			
Кадастровый номер:		<b>02:17:000000:188(единое землепользование)</b>	

Сведения о характерных точках границы земельного участка				
Система координат				
Зона №				
Номер точки	Координаты		Описание закрепления на местности	Средняя квадратическая погрешность определения координат характерных точек границ земельного участка, м
	X	Y		
1	2	3	4	5
556	758888.99	1310690.33	данные отсутствуют	данные отсутствуют
557	758924.1	1310646.75	данные отсутствуют	данные отсутствуют
558	758968.89	1310633.44	данные отсутствуют	данные отсутствуют
559	759008.84	1310640.7	данные отсутствуют	данные отсутствуют
560	759082.68	1310701.23	данные отсутствуют	данные отсутствуют
561	759129.89	1310729.07	данные отсутствуют	данные отсутствуют
562	759168.63	1310746.02	данные отсутствуют	данные отсутствуют
563	759202.53	1310759.33	данные отсутствуют	данные отсутствуют
564	759221.89	1310741.18	данные отсутствуют	данные отсутствуют
565	759263.05	1310692.75	данные отсутствуют	данные отсутствуют
566	759307.84	1310685.49	данные отсутствуют	данные отсутствуют
567	759328.43	1310691.55	данные отсутствуют	данные отсутствуют
568	759327.22	1310712.12	данные отсутствуют	данные отсутствуют
569	759305.42	1310758.13	данные отсутствуют	данные отсутствуют
570	759264.26	1310808.97	данные отсутствуют	данные отсутствуют

Государственный регистратор		ФГИС ЕГРН
полное наименование должности	подпись	инициалы, фамилия

М.П.

<b>Земельный участок</b>			
(вид объекта недвижимости)			
Лист № <u>    </u> Раздела <b>3.2</b>	Всего листов раздела <b>3.2</b> : <u>    </u>	Всего разделов: <u>    </u>	Всего листов выписки: <u>    </u>
<b>15.11.2021 № 99/2021/430753626</b>			
Кадастровый номер:		<b>02:17:000000:188(единое землепользование)</b>	

Сведения о характерных точках границы земельного участка				
Система координат				
Зона №				
Номер точки	Координаты		Описание закрепления на местности	Средняя квадратическая погрешность определения координат характерных точек границ земельного участка, м
	X	Y		
1	2	3	4	5
571	759218.26	1310834.39	данные отсутствуют	данные отсутствуют
572	759177.1	1310882.82	данные отсутствуют	данные отсутствуют
573	759120.21	1310917.92	данные отсутствуют	данные отсутствуют
574	759091.16	1310944.55	данные отсутствуют	данные отсутствуют
575	759082.68	1310973.61	данные отсутствуют	данные отсутствуют
576	759096	1310992.98	данные отсутствуют	данные отсутствуют
577	759119	1311019.6	данные отсутствуют	данные отсутствуют
578	759134.74	1311049.87	данные отсутствуют	данные отсутствуют
579	759162.58	1311061.97	данные отсутствуют	данные отсутствуют
580	759188.01	1311083.77	данные отсутствуют	данные отсутствуют
581	759184.37	1311103.14	данные отсутствуют	данные отсутствуют
582	759208.58	1311118.87	данные отсутствуют	данные отсутствуют
583	759283.64	1311127.34	данные отсутствуют	данные отсутствуют
584	759345.37	1311135.82	данные отсутствуют	данные отсутствуют
585	759367.17	1311146.71	данные отсутствуют	данные отсутствуют

Государственный регистратор		ФГИС ЕГРН
полное наименование должности	подпись	инициалы, фамилия

М.П.

Раздел 3.2

Выписка из Единого государственного реестра недвижимости об объекте недвижимости  
Описание местоположения земельного участка

<b>Земельный участок</b>			
(вид объекта недвижимости)			
Лист № <u>    </u> Раздела <b>3.2</b>	Всего листов раздела <b>3.2</b> : <u>    </u>	Всего разделов: <u>    </u>	Всего листов выписки: <u>    </u>
<b>15.11.2021 № 99/2021/430753626</b>			
Кадастровый номер:		<b>02:17:000000:188(единое землепользование)</b>	

Сведения о характерных точках границы земельного участка				
Система координат				
Зона №				
Номер точки	Координаты		Описание закрепления на местности	Средняя квадратическая погрешность определения координат характерных точек границ земельного участка, м
	X	Y		
1	2	3	4	5
586	759370.8	1311176.98	данные отсутствуют	данные отсутствуют
587	759353.85	1311212.09	данные отсутствуют	данные отсутствуют
588	759361.11	1311249.61	данные отсутствуют	данные отсутствуют
589	759403.48	1311316.19	данные отсутствуют	данные отсутствуют
590	759240.2	1311823.05	данные отсутствуют	данные отсутствуют
591	759448.22	1311628.09	данные отсутствуют	данные отсутствуют
592	759440.18	1311616.03	данные отсутствуют	данные отсутствуют
593	759228.13	1311808.99	данные отсутствуют	данные отсутствуют
594	759064.32	1311984.85	данные отсутствуют	данные отсутствуют
595	759174.87	1311877.32	данные отсутствуют	данные отсутствуют
596	759166.83	1311870.29	данные отсутствуют	данные отсутствуют
597	759054.28	1311975.81	данные отсутствуют	данные отсутствуют
598	756227.57	1311107.67	данные отсутствуют	данные отсутствуют
599	756219.44	1311109.42	данные отсутствуют	данные отсутствуют
600	756221.22	1311117.66	данные отсутствуют	данные отсутствуют

Государственный регистратор		ФГИС ЕГРН
полное наименование должности	подпись	инициалы, фамилия

М.П.

Выписка из Единого государственного реестра недвижимости об объекте недвижимости  
Описание местоположения земельного участка

<b>Земельный участок</b>			
(вид объекта недвижимости)			
Лист №	Раздела <b>3.2</b>	Всего листов раздела <b>3.2</b> : ____	Всего разделов: ____
Всего листов выписки: ____			
<b>15.11.2021 № 99/2021/430753626</b>			
Кадастровый номер:		<b>02:17:000000:188(единое землепользование)</b>	

Сведения о характерных точках границы земельного участка				
Система координат				
Зона №				
Номер точки	Координаты		Описание закрепления на местности	Средняя квадратическая погрешность определения координат характерных точек границ земельного участка, м
	X	Y		
1	2	3	4	5
601	756229.34	1311115.91	данные отсутствуют	данные отсутствуют
602	756378.87	1311078.19	данные отсутствуют	данные отсутствуют
603	756376.67	1311078.67	данные отсутствуют	данные отсутствуют
604	756377.16	1311080.87	данные отсутствуют	данные отсутствуют
605	756379.36	1311080.39	данные отсутствуют	данные отсутствуют
606	756756.16	1310996.7	данные отсутствуют	данные отсутствуют
607	756753.96	1310997.18	данные отсутствуют	данные отсутствуют
608	756754.44	1310999.38	данные отсутствуют	данные отсутствуют
609	756756.64	1310998.9	данные отсутствуют	данные отсутствуют
610	756566.31	1311037.72	данные отсутствуют	данные отсутствуют
611	756564.11	1311038.2	данные отсутствуют	данные отсутствуют
612	756564.6	1311040.4	данные отсутствуют	данные отсутствуют
613	756566.8	1311039.91	данные отсутствуют	данные отсутствуют
614	764693.07	1305622.15	данные отсутствуют	данные отсутствуют
615	764670.08	1305619.65	данные отсутствуют	данные отсутствуют

Государственный регистратор		ФГИС ЕГРН
полное наименование должности	подпись	инициалы, фамилия

М.П.

Раздел 3.2

Выписка из Единого государственного реестра недвижимости об объекте недвижимости  
Описание местоположения земельного участка

<b>Земельный участок</b>			
(вид объекта недвижимости)			
Лист №	Раздела <b>3.2</b>	Всего листов раздела <b>3.2</b> : ____	Всего разделов: ____
Всего листов выписки: ____			
<b>15.11.2021 № 99/2021/430753626</b>			
Кадастровый номер:		<b>02:17:000000:188(единое землепользование)</b>	

Сведения о характерных точках границы земельного участка				
Система координат				
Зона №				
Номер точки	Координаты		Описание закрепления на местности	Средняя квадратическая погрешность определения координат характерных точек границ земельного участка, м
	X	Y		
1	2	3	4	5
616	764668.45	1305619.52	данные отсутствуют	данные отсутствуют
617	764604.17	1305614.16	данные отсутствуют	данные отсутствуют
618	764562.23	1305610.66	данные отсутствуют	данные отсутствуют
619	764553.92	1305609.97	данные отсутствуют	данные отсутствуют
620	764517.29	1305606.11	данные отсутствуют	данные отсутствуют
621	764492.06	1305633.18	данные отсутствуют	данные отсутствуют
622	764438.37	1305643.54	данные отсутствуют	данные отсутствуют
623	764331.21	1305664.22	данные отсутствуют	данные отсутствуют
624	764286.78	1305681.6	данные отсутствуют	данные отсутствуют
625	764042.77	1305681.58	данные отсутствуют	данные отсутствуют
626	763967.8	1305659.54	данные отсутствуют	данные отсутствуют
627	763911	1305642.8	данные отсутствуют	данные отсутствуют
628	763874.34	1305610	данные отсутствуют	данные отсутствуют
629	763818.15	1305623.49	данные отсутствуют	данные отсутствуют
630	763765.7	1305598.1	данные отсутствуют	данные отсутствуют

Государственный регистратор		ФГИС ЕГРН
полное наименование должности	подпись	инициалы, фамилия

М.П.

<b>Земельный участок</b>			
(вид объекта недвижимости)			
Лист №	Раздела <b>3.2</b>	Всего листов раздела <b>3.2</b> : ____	Всего разделов: ____
Всего листов выписки: ____			
<b>15.11.2021 № 99/2021/430753626</b>			
Кадастровый номер:		<b>02:17:000000:188(единое землепользование)</b>	

Сведения о характерных точках границы земельного участка				
Система координат				
Зона №				
Номер точки	Координаты		Описание закрепления на местности	Средняя квадратическая погрешность определения координат характерных точек границ земельного участка, м
	X	Y		
1	2	3	4	5
631	763757.96	1305528.34	данные отсутствуют	данные отсутствуют
632	763758.12	1305528.08	данные отсутствуют	данные отсутствуют
633	763795.02	1305508.69	данные отсутствуют	данные отсутствуют
634	763849.4	1305504.88	данные отсутствуют	данные отсутствуют
635	763938.16	1305556.96	данные отсутствуют	данные отсутствуют
636	763982.45	1305441.39	данные отсутствуют	данные отсутствуют
637	763855.01	1305385.41	данные отсутствуют	данные отсутствуют
638	763754.21	1305393.07	данные отсутствуют	данные отсутствуют
639	763723.19	1305369.82	данные отсутствуют	данные отсутствуют
640	763723.13	1305369.52	данные отсутствуют	данные отсутствуют
641	763761.89	1305259.07	данные отсутствуют	данные отсутствуют
642	763762.17	1305258.96	данные отсутствуют	данные отсутствуют
643	763828.2	1305268.59	данные отсутствуют	данные отсутствуют
644	763855.37	1305272.58	данные отсутствуют	данные отсутствуют
645	763959.6	1305299.6	данные отсутствуют	данные отсутствуют

Государственный регистратор		ФГИС ЕГРН
полное наименование должности	подпись	инициалы, фамилия

М.П.

Раздел 3.2

Выписка из Единого государственного реестра недвижимости об объекте недвижимости  
Описание местоположения земельного участка

<b>Земельный участок</b>			
(вид объекта недвижимости)			
Лист №	Раздела <b>3.2</b>	Всего листов раздела <b>3.2</b> : ____	Всего разделов: ____
Всего листов выписки: ____			
<b>15.11.2021 № 99/2021/430753626</b>			
Кадастровый номер:		<b>02:17:000000:188(единое землепользование)</b>	

Сведения о характерных точках границы земельного участка				
Система координат				
Зона №				
Номер точки	Координаты		Описание закрепления на местности	Средняя квадратическая погрешность определения координат характерных точек границ земельного участка, м
	X	Y		
1	2	3	4	5
646	764025.49	1305282.21	данные отсутствуют	данные отсутствуют
647	764093.06	1305295.7	данные отсутствуют	данные отсутствуют
648	764116.14	1305263.01	данные отсутствуют	данные отсутствуют
649	764139.37	1305166.21	данные отсутствуют	данные отсутствуют
650	763778.9	1305166.13	данные отсутствуют	данные отсутствуют
651	763778.81	1305165.84	данные отсутствуют	данные отсутствуют
652	763848.14	1304866.86	данные отсутствуют	данные отсутствуют
653	763825.52	1304870.62	данные отсутствуют	данные отсутствуют
654	763820.4	1304870.3	данные отсутствуют	данные отсутствуют
655	763817.44	1304874.16	данные отсутствуют	данные отсутствуют
656	763813.98	1304882.7	данные отсутствуют	данные отсутствуют
657	763801.8	1304951.35	данные отсутствуют	данные отсутствуют
658	763801.04	1304974.2	данные отсутствуют	данные отсутствуют
659	763798.38	1305006.41	данные отсутствуют	данные отсутствуют
660	763774.03	1305153.03	данные отсутствуют	данные отсутствуют

Государственный регистратор		ФГИС ЕГРН
полное наименование должности	подпись	инициалы, фамилия

М.П.

Выписка из Единого государственного реестра недвижимости об объекте недвижимости  
Описание местоположения земельного участка

<b>Земельный участок</b>			
(вид объекта недвижимости)			
Лист №	Раздела <b>3.2</b>	Всего листов раздела <b>3.2</b> : ____	Всего разделов: ____
Всего листов выписки: ____			
<b>15.11.2021 № 99/2021/430753626</b>			
Кадастровый номер:		<b>02:17:000000:188(единое землепользование)</b>	

Сведения о характерных точках границы земельного участка				
Система координат				
Зона №				
Номер точки	Координаты		Описание закрепления на местности	Средняя квадратическая погрешность определения координат характерных точек границ земельного участка, м
	X	Y		
1	2	3	4	5
661	763766.22	1305225.46	данные отсутствуют	данные отсутствуют
662	763766.22	1305225.48	данные отсутствуют	данные отсутствуют
663	763760.39	1305244.62	данные отсутствуют	данные отсутствуют
664	763760.38	1305244.63	данные отсутствуют	данные отсутствуют
665	763750.45	1305267.17	данные отсутствуют	данные отсутствуют
666	763738.95	1305286.55	данные отсутствуют	данные отсутствуют
667	763738.94	1305286.56	данные отсутствуют	данные отсутствуют
668	763726.68	1305300.66	данные отсутствуют	данные отсутствуют
669	763726.66	1305300.67	данные отсутствуют	данные отсутствуют
670	763711.64	1305311.89	данные отсутствуют	данные отсутствуют
671	763711.61	1305311.91	данные отсутствуют	данные отсутствуют
672	763697.7	1305314.72	данные отсутствуют	данные отсутствуют
673	763697.68	1305314.72	данные отсутствуют	данные отсутствуют
674	763675.53	1305313.37	данные отсутствуют	данные отсутствуют
675	763675.51	1305313.37	данные отсутствуют	данные отсутствуют

Государственный регистратор		ФГИС ЕГРН
полное наименование должности	подпись	инициалы, фамилия

М.П.

Раздел 3.2

Выписка из Единого государственного реестра недвижимости об объекте недвижимости  
Описание местоположения земельного участка

<b>Земельный участок</b>			
(вид объекта недвижимости)			
Лист №	Раздела <b>3.2</b>	Всего листов раздела <b>3.2</b> : ____	Всего разделов: ____
Всего листов выписки: ____			
<b>15.11.2021 № 99/2021/430753626</b>			
Кадастровый номер:		<b>02:17:000000:188(единое землепользование)</b>	

Сведения о характерных точках границы земельного участка				
Система координат				
Зона №				
Номер точки	Координаты		Описание закрепления на местности	Средняя квадратическая погрешность определения координат характерных точек границ земельного участка, м
	X	Y		
1	2	3	4	5
676	763666.98	1305310.41	данные отсутствуют	данные отсутствуют
677	763576.3	1305273.48	данные отсутствуют	данные отсутствуют
678	763567.38	1305271.96	данные отсутствуют	данные отсутствуют
679	763517.99	1305262.47	данные отсутствуют	данные отсутствуют
680	763399.82	1305235.91	данные отсутствуют	данные отсутствуют
681	763220.08	1305198.91	данные отсутствуют	данные отсутствуют
682	763179.23	1305190.55	данные отсутствуют	данные отсутствуют
683	763177.92	1305190.96	данные отсутствуют	данные отсутствуют
684	763123.74	1305193.73	данные отсутствуют	данные отсутствуют
685	763109.88	1305194.46	данные отсутствуют	данные отсутствуют
686	763109.58	1305194.43	данные отсутствуют	данные отсутствуют
687	763097.52	1305192.16	данные отсутствуют	данные отсутствуют
688	762907.04	1305156.67	данные отсутствуют	данные отсутствуют
689	762903.22	1305155.97	данные отсутствуют	данные отсутствуют
690	762902.83	1305155.92	данные отсутствуют	данные отсутствуют

Государственный регистратор		ФГИС ЕГРН
полное наименование должности	подпись	инициалы, фамилия

М.П.

<b>Земельный участок</b>			
(вид объекта недвижимости)			
Лист №	Раздела <b>3.2</b>	Всего листов раздела <b>3.2</b> : ____	Всего разделов: ____
Всего листов выписки: ____			
<b>15.11.2021 № 99/2021/430753626</b>			
Кадастровый номер:		<b>02:17:000000:188(единое землепользование)</b>	

Сведения о характерных точках границы земельного участка				
Система координат				
Зона №				
Номер точки	Координаты		Описание закрепления на местности	Средняя квадратическая погрешность определения координат характерных точек границ земельного участка, м
	X	Y		
1	2	3	4	5
691	762900.7	1305155.7	данные отсутствуют	данные отсутствуют
692	762656.24	1305131.44	данные отсутствуют	данные отсутствуют
693	762640.87	1305129.2	данные отсутствуют	данные отсутствуют
694	762636.15	1305128.72	данные отсутствуют	данные отсутствуют
695	762475.46	1305105.14	данные отсутствуют	данные отсутствуют
696	762267.69	1305084.18	данные отсутствуют	данные отсутствуют
697	762194.32	1305091.15	данные отсутствуют	данные отсутствуют
698	762187.43	1305099.04	данные отсутствуют	данные отсутствуют
699	762190.02	1305105.52	данные отсутствуют	данные отсутствуют
700	762190.03	1305105.53	данные отсутствуют	данные отсутствуют
701	762194.15	1305125.23	данные отсутствуют	данные отсутствуют
702	762196.68	1305147.46	данные отсутствуют	данные отсутствуют
703	762199.02	1305166.39	данные отсутствуют	данные отсутствуют
704	762200.4	1305177.18	данные отсутствуют	данные отсутствуют
705	762202.81	1305187.54	данные отсутствуют	данные отсутствуют

Государственный регистратор		ФГИС ЕГРН
полное наименование должности	подпись	инициалы, фамилия

М.П.

Раздел 3.2

Выписка из Единого государственного реестра недвижимости об объекте недвижимости  
Описание местоположения земельного участка

<b>Земельный участок</b>			
(вид объекта недвижимости)			
Лист №	Раздела <b>3.2</b>	Всего листов раздела <b>3.2</b> : ____	Всего разделов: ____
Всего листов выписки: ____			
<b>15.11.2021 № 99/2021/430753626</b>			
Кадастровый номер:		<b>02:17:000000:188(единое землепользование)</b>	

Сведения о характерных точках границы земельного участка				
Система координат				
Зона №				
Номер точки	Координаты		Описание закрепления на местности	Средняя квадратическая погрешность определения координат характерных точек границ земельного участка, м
	X	Y		
1	2	3	4	5
706	762209.63	1305196.25	данные отсутствуют	данные отсутствуют
707	762209.64	1305196.27	данные отсутствуют	данные отсутствуют
708	762210.57	1305198.41	данные отсутствуют	данные отсутствуют
709	762210.58	1305198.42	данные отсутствуют	данные отсутствуют
710	762214.06	1305209.5	данные отсутствуют	данные отсутствуют
711	762215.75	1305219.08	данные отсутствуют	данные отсутствуют
712	762216.3	1305225.77	данные отсутствуют	данные отсутствуют
713	762215.75	1305240.21	данные отсутствуют	данные отсутствуют
714	762216.29	1305242.49	данные отсутствуют	данные отсутствуют
715	762237	1305253.45	данные отсутствуют	данные отсутствуют
716	762237.02	1305253.46	данные отсутствуют	данные отсутствуют
717	762263.29	1305274.89	данные отсутствуют	данные отсутствуют
718	762263.3	1305274.91	данные отсутствуют	данные отсутствуют
719	762270.73	1305284.94	данные отсутствуют	данные отсутствуют
720	762270.74	1305284.95	данные отсутствуют	данные отсутствуют

Государственный регистратор		ФГИС ЕГРН
полное наименование должности	подпись	инициалы, фамилия

М.П.

Выписка из Единого государственного реестра недвижимости об объекте недвижимости  
Описание местоположения земельного участка

<b>Земельный участок</b>			
(вид объекта недвижимости)			
Лист №	Раздела <b>3.2</b>	Всего листов раздела <b>3.2</b> : ____	Всего разделов: ____
Всего листов выписки: ____			
<b>15.11.2021 № 99/2021/430753626</b>			
Кадастровый номер:		<b>02:17:000000:188(единое землепользование)</b>	

Сведения о характерных точках границы земельного участка				
Система координат				
Зона №				
Номер точки	Координаты		Описание закрепления на местности	Средняя квадратическая погрешность определения координат характерных точек границ земельного участка, м
	X	Y		
1	2	3	4	5
721	762291.32	1305323.16	данные отсутствуют	данные отсутствуют
722	762318.8	1305368.27	данные отсутствуют	данные отсутствуют
723	762349.05	1305404.22	данные отсутствуют	данные отсутствуют
724	762349.06	1305404.24	данные отсутствуют	данные отсутствуют
725	762349.07	1305404.25	данные отсутствуют	данные отсутствуют
726	762357.19	1305427.76	данные отсутствуют	данные отсутствуют
727	762391.59	1305507.09	данные отсутствуют	данные отсутствуют
728	762391.6	1305507.12	данные отсутствуют	данные отсутствуют
729	762393.28	1305521.46	данные отсутствуют	данные отсутствуют
730	762399.88	1305550.82	данные отсутствуют	данные отсутствуют
731	762410.26	1305581.26	данные отсутствуют	данные отсутствуют
732	762449.16	1305645.9	данные отсутствуют	данные отсутствуют
733	762449.17	1305645.92	данные отсутствуют	данные отсутствуют
734	762463.69	1305693.98	данные отсутствуют	данные отсутствуют
735	762463.69	1305694.01	данные отсутствуют	данные отсутствуют

Государственный регистратор		ФГИС ЕГРН
полное наименование должности	подпись	инициалы, фамилия

М.П.

Раздел 3.2

Выписка из Единого государственного реестра недвижимости об объекте недвижимости  
Описание местоположения земельного участка

<b>Земельный участок</b>			
(вид объекта недвижимости)			
Лист №	Раздела <b>3.2</b>	Всего листов раздела <b>3.2</b> : ____	Всего разделов: ____
Всего листов выписки: ____			
<b>15.11.2021 № 99/2021/430753626</b>			
Кадастровый номер:		<b>02:17:000000:188(единое землепользование)</b>	

Сведения о характерных точках границы земельного участка				
Система координат				
Зона №				
Номер точки	Координаты		Описание закрепления на местности	Средняя квадратическая погрешность определения координат характерных точек границ земельного участка, м
	X	Y		
1	2	3	4	5
736	762464.38	1305713.53	данные отсутствуют	данные отсутствуют
737	762476.3	1305742.73	данные отсутствуют	данные отсутствуют
738	762476.31	1305742.75	данные отсутствуют	данные отсутствуют
739	762486.16	1305801.87	данные отсутствуют	данные отсутствуют
740	762494.98	1305853.73	данные отсутствуют	данные отсутствуют
741	762497.05	1305876.21	данные отсутствуют	данные отсутствуют
742	762497.05	1305876.23	данные отсутствуют	данные отсутствуют
743	762493.77	1305904.41	данные отсутствуют	данные отсутствуют
744	762493.76	1305904.43	данные отсутствуют	данные отсутствуют
745	762474.75	1305949.52	данные отсутствуют	данные отсутствуют
746	762473.8	1305954.93	данные отсутствуют	данные отсутствуют
747	762463.29	1305977.1	данные отсутствуют	данные отсутствуют
748	762460.22	1305986.31	данные отсутствуют	данные отсутствуют
749	762442.94	1306103.39	данные отсутствуют	данные отсутствуют
750	762442.93	1306103.42	данные отсутствуют	данные отсутствуют

Государственный регистратор		ФГИС ЕГРН
полное наименование должности	подпись	инициалы, фамилия

М.П.

<b>Земельный участок</b>			
(вид объекта недвижимости)			
Лист № <u>    </u> Раздела <b>3.2</b>	Всего листов раздела <b>3.2</b> : <u>    </u>	Всего разделов: <u>    </u>	Всего листов выписки: <u>    </u>
<b>15.11.2021 № 99/2021/430753626</b>			
Кадастровый номер:		<b>02:17:000000:188(единое землепользование)</b>	

Сведения о характерных точках границы земельного участка				
Система координат				
Зона №				
Номер точки	Координаты		Описание закрепления на местности	Средняя квадратическая погрешность определения координат характерных точек границ земельного участка, м
	X	Y		
1	2	3	4	5
751	762442.9	1306103.46	данные отсутствуют	данные отсутствуют
752	762442.86	1306103.48	данные отсутствуют	данные отсутствуют
753	762442.38	1306113.73	данные отсутствуют	данные отсутствуют
754	762440.51	1306115.42	данные отсутствуют	данные отсутствуют
755	762439.54	1306126.96	данные отсутствуют	данные отсутствуют
756	762433.74	1306153.18	данные отсутствуют	данные отсутствуют
757	762431.59	1306174.91	данные отсутствуют	данные отсутствуют
758	762424.64	1306213.65	данные отсутствуют	данные отсутствуют
759	762409.13	1306255.81	данные отсутствуют	данные отсутствуют
760	762402.39	1306278.41	данные отсутствуют	данные отсутствуют
761	762402.72	1306278.8	данные отсутствуют	данные отсутствуют
762	762402.73	1306278.82	данные отсутствуют	данные отсутствуют
763	762402.74	1306278.86	данные отсутствуют	данные отсутствуют
764	762402.74	1306278.88	данные отсутствуют	данные отсутствуют
765	762395.33	1306316.53	данные отсутствуют	данные отсутствуют

Государственный регистратор		ФГИС ЕГРН
полное наименование должности	подпись	инициалы, фамилия

М.П.

Раздел 3.2

Выписка из Единого государственного реестра недвижимости об объекте недвижимости  
Описание местоположения земельного участка

<b>Земельный участок</b>			
(вид объекта недвижимости)			
Лист № <u>    </u> Раздела <b>3.2</b>	Всего листов раздела <b>3.2</b> : <u>    </u>	Всего разделов: <u>    </u>	Всего листов выписки: <u>    </u>
<b>15.11.2021 № 99/2021/430753626</b>			
Кадастровый номер:		<b>02:17:000000:188(единое землепользование)</b>	

Сведения о характерных точках границы земельного участка				
Система координат				
Зона №				
Номер точки	Координаты		Описание закрепления на местности	Средняя квадратическая погрешность определения координат характерных точек границ земельного участка, м
	X	Y		
1	2	3	4	5
766	762382.41	1306355.29	данные отсутствуют	данные отсутствуют
767	762379.98	1306361.19	данные отсутствуют	данные отсутствуют
768	762372.02	1306382.46	данные отсутствуют	данные отсутствуют
769	762367.3	1306398.43	данные отсутствуют	данные отсутствуют
770	762362.27	1306413.97	данные отсутствуют	данные отсутствуют
771	762352.19	1306453.09	данные отсутствуют	данные отсутствуют
772	762340.92	1306511.89	данные отсутствуют	данные отсутствуют
773	762330.48	1306561.35	данные отсутствуют	данные отсутствуют
774	762321.41	1306597.33	данные отсутствуют	данные отсутствуют
775	762318.36	1306611.47	данные отсутствуют	данные отсутствуют
776	762315.37	1306634.14	данные отсутствуют	данные отсутствуют
777	762311.54	1306658.92	данные отсутствуют	данные отсутствуют
778	762310.14	1306673.7	данные отсутствуют	данные отсутствуют
779	762310.24	1306691.66	данные отсутствуют	данные отсутствуют
780	762310.83	1306700.56	данные отсутствуют	данные отсутствуют

Государственный регистратор		ФГИС ЕГРН
полное наименование должности	подпись	инициалы, фамилия

М.П.



Выписка из Единого государственного реестра недвижимости об объекте недвижимости  
Описание местоположения земельного участка

<b>Земельный участок</b>			
(вид объекта недвижимости)			
Лист №	Раздела <b>3.2</b>	Всего листов раздела <b>3.2</b> : ____	Всего разделов: ____
Всего листов выписки: ____			
<b>15.11.2021 № 99/2021/430753626</b>			
Кадастровый номер:		<b>02:17:000000:188(единое землепользование)</b>	

Сведения о характерных точках границы земельного участка				
Система координат				
Зона №				
Номер точки	Координаты		Описание закрепления на местности	Средняя квадратическая погрешность определения координат характерных точек границ земельного участка, м
	X	Y		
1	2	3	4	5
781	762320.66	1306612.05	данные отсутствуют	данные отсутствуют
782	762439.72	1306243.01	данные отсутствуют	данные отсутствуют
783	762439.98	1306242.85	данные отсутствуют	данные отсутствуют
784	762594.89	1306236.94	данные отсутствуют	данные отсутствуют
785	762660.18	1306278.5	данные отсутствуют	данные отсутствуют
786	762707.9	1306242.86	данные отсутствуют	данные отсутствуют
787	762922.08	1306314.27	данные отсутствуют	данные отсутствуют
788	762957.47	1306308.37	данные отсутствуют	данные отсутствуют
789	762957.5	1306243.01	данные отсутствуют	данные отсутствуют
790	762957.76	1306242.85	данные отсутствуют	данные отсутствуют
791	763553.18	1306225.14	данные отсутствуют	данные отсутствуют
792	763565.14	1306243.2	данные отсутствуют	данные отсутствуют
793	763547.21	1306374.29	данные отсутствуют	данные отсутствуют
794	763487.84	1306445.52	данные отсутствуют	данные отсутствуют
795	763511.56	1306481.3	данные отсутствуют	данные отсутствуют

Государственный регистратор		ФГИС ЕГРН
полное наименование должности	подпись	инициалы, фамилия

М.П.

Раздел 3.2

Выписка из Единого государственного реестра недвижимости об объекте недвижимости  
Описание местоположения земельного участка

<b>Земельный участок</b>			
(вид объекта недвижимости)			
Лист №	Раздела <b>3.2</b>	Всего листов раздела <b>3.2</b> : ____	Всего разделов: ____
Всего листов выписки: ____			
<b>15.11.2021 № 99/2021/430753626</b>			
Кадастровый номер:		<b>02:17:000000:188(единое землепользование)</b>	

Сведения о характерных точках границы земельного участка				
Система координат				
Зона №				
Номер точки	Координаты		Описание закрепления на местности	Средняя квадратическая погрешность определения координат характерных точек границ земельного участка, м
	X	Y		
1	2	3	4	5
796	763505.53	1306505.25	данные отсутствуют	данные отсутствуют
797	763505.23	1306505.31	данные отсутствуют	данные отсутствуют
798	763451.86	1306487.52	данные отсутствуют	данные отсутствуют
799	763380.59	1306576.59	данные отсутствуют	данные отсутствуют
800	763344.9	1306647.98	данные отсутствуют	данные отсутствуют
801	763291.33	1306755.12	данные отсутствуют	данные отсутствуют
802	763237.76	1306874.16	данные отсутствуют	данные отсутствуют
803	763196.18	1306945.46	данные отсутствуют	данные отсутствуют
804	763213.98	1306987.17	данные отсутствуют	данные отсутствуют
805	763202.1	1307040.66	данные отсутствуют	данные отсутствуют
806	763219.94	1307088.3	данные отсутствуют	данные отсутствуют
807	763219.75	1307088.54	данные отсутствуют	данные отсутствуют
808	762856.45	1307231.38	данные отсутствуют	данные отсутствуют
809	762426.15	1306989.32	данные отсутствуют	данные отсутствуют
810	762412.54	1306992.86	данные отсутствуют	данные отсутствуют

Государственный регистратор		ФГИС ЕГРН
полное наименование должности	подпись	инициалы, фамилия

М.П.

<b>Земельный участок</b>			
(вид объекта недвижимости)			
Лист №	Раздела <b>3.2</b>	Всего листов раздела <b>3.2</b> : ____	Всего разделов: ____
Всего листов выписки: ____			
<b>15.11.2021 № 99/2021/430753626</b>			
Кадастровый номер:		<b>02:17:000000:188(единое землепользование)</b>	

Сведения о характерных точках границы земельного участка				
Система координат				
Зона №				
Номер точки	Координаты		Описание закрепления на местности	Средняя квадратическая погрешность определения координат характерных точек границ земельного участка, м
	X	Y		
1	2	3	4	5
811	762412.52	1306992.86	данные отсутствуют	данные отсутствуют
812	762400.72	1306991.59	данные отсутствуют	данные отсутствуют
813	762390.41	1306989.5	данные отсутствуют	данные отсутствуют
814	762380.34	1306992.65	данные отсутствуют	данные отсутствуют
815	762380.32	1306992.65	данные отсутствуют	данные отсутствуют
816	762373.79	1306993.5	данные отсутствуют	данные отсутствуют
817	762373.76	1306993.5	данные отсутствуют	данные отсутствуют
818	762366.61	1306991.82	данные отсутствуют	данные отсутствуют
819	762359.28	1306992.65	данные отсутствуют	данные отсутствуют
820	762350.01	1306994.97	данные отсутствуют	данные отсутствуют
821	762349.99	1306994.97	данные отсутствуют	данные отсутствуют
822	762342.23	1306995.39	данные отсутствуют	данные отсутствуют
823	762334.05	1307001.06	данные отсутствуют	данные отсутствуют
824	762327.32	1307007.36	данные отсутствуют	данные отсутствуют
825	762323.54	1307013.66	данные отсутствуют	данные отсутствуют

Государственный регистратор		ФГИС ЕГРН
полное наименование должности	подпись	инициалы, фамилия

М.П.

Раздел 3.2

Выписка из Единого государственного реестра недвижимости об объекте недвижимости  
Описание местоположения земельного участка

<b>Земельный участок</b>			
(вид объекта недвижимости)			
Лист №	Раздела <b>3.2</b>	Всего листов раздела <b>3.2</b> : ____	Всего разделов: ____
Всего листов выписки: ____			
<b>15.11.2021 № 99/2021/430753626</b>			
Кадастровый номер:		<b>02:17:000000:188(единое землепользование)</b>	

Сведения о характерных точках границы земельного участка				
Система координат				
Зона №				
Номер точки	Координаты		Описание закрепления на местности	Средняя квадратическая погрешность определения координат характерных точек границ земельного участка, м
	X	Y		
1	2	3	4	5
826	762318.28	1307026.49	данные отсутствуют	данные отсутствуют
827	762318.27	1307026.51	данные отсутствуют	данные отсутствуют
828	762309.01	1307039.99	данные отсутствуют	данные отсутствуют
829	762308.99	1307040.02	данные отсутствуют	данные отсутствуют
830	762297.22	1307045.48	данные отсутствуют	данные отсутствуют
831	762291.76	1307055.98	данные отсутствуют	данные отсутствуют
832	762291.74	1307056	данные отсутствуют	данные отсутствуют
833	762286.05	1307061.47	данные отсутствуют	данные отсутствуют
834	762286.04	1307061.49	данные отсутствуют	данные отсутствуют
835	762279.33	1307064.85	данные отсутствуют	данные отсутствуют
836	762275.13	1307072.62	данные отсутствуют	данные отсутствуют
837	762275.1	1307072.65	данные отсутствуют	данные отсутствуют
838	762269.62	1307076.85	данные отсутствуют	данные отсутствуют
839	762269.58	1307076.87	данные отсутствуют	данные отсутствуют
840	762265.62	1307077.48	данные отсутствуют	данные отсутствуют

Государственный регистратор		ФГИС ЕГРН
полное наименование должности	подпись	инициалы, фамилия

М.П.

Выписка из Единого государственного реестра недвижимости об объекте недвижимости  
Описание местоположения земельного участка

<b>Земельный участок</b>			
(вид объекта недвижимости)			
Лист №	Раздела <b>3.2</b>	Всего листов раздела <b>3.2</b> : ____	Всего разделов: ____
Всего листов выписки: ____			
<b>15.11.2021 № 99/2021/430753626</b>			
Кадастровый номер:		<b>02:17:000000:188(единое землепользование)</b>	

Сведения о характерных точках границы земельного участка				
Система координат				
Зона №				
Номер точки	Координаты		Описание закрепления на местности	Средняя квадратическая погрешность определения координат характерных точек границ земельного участка, м
	X	Y		
1	2	3	4	5
841	762145.86	1307275.69	данные отсутствуют	данные отсутствуют
842	762147.12	1307278.01	данные отсутствуют	данные отсутствуют
843	762154.27	1307293.16	данные отсутствуют	данные отсутствуют
844	762159.96	1307304.12	данные отсутствуют	данные отсутствуют
845	762159.97	1307304.15	данные отсутствуют	данные отсутствуют
846	762160.27	1307308.99	данные отсутствуют	данные отсутствуют
847	762160.18	1307312.99	данные отсутствуют	данные отсутствуют
848	762160.18	1307313.01	данные отсутствуют	данные отсутствуют
849	762158.07	1307320.39	данные отсутствуют	данные отсутствуют
850	762158.06	1307320.41	данные отсутствуют	данные отсутствуют
851	762151.96	1307333.87	данные отсутствуют	данные отсутствуют
852	762145.64	1307355.11	данные отсутствуют	данные отсутствуют
853	762146.53	1307360.23	данные отсутствуют	данные отсутствуют
854	762146.87	1307363.08	данные отсутствуют	данные отсутствуют
855	762150.89	1307371.67	данные отсутствуют	данные отсутствуют

Государственный регистратор		ФГИС ЕГРН
полное наименование должности	подпись	инициалы, фамилия

М.П.

Раздел 3.2

Выписка из Единого государственного реестра недвижимости об объекте недвижимости  
Описание местоположения земельного участка

<b>Земельный участок</b>			
(вид объекта недвижимости)			
Лист №	Раздела <b>3.2</b>	Всего листов раздела <b>3.2</b> : ____	Всего разделов: ____
Всего листов выписки: ____			
<b>15.11.2021 № 99/2021/430753626</b>			
Кадастровый номер:		<b>02:17:000000:188(единое землепользование)</b>	

Сведения о характерных точках границы земельного участка				
Система координат				
Зона №				
Номер точки	Координаты		Описание закрепления на местности	Средняя квадратическая погрешность определения координат характерных точек границ земельного участка, м
	X	Y		
1	2	3	4	5
856	762157.46	1307374.78	данные отсутствуют	данные отсутствуют
857	762157.49	1307374.8	данные отсутствуют	данные отсутствуют
858	762159.91	1307377.4	данные отсутствуют	данные отсутствуют
859	762163.74	1307382.43	данные отсутствуют	данные отсутствуют
860	762163.75	1307382.44	данные отсутствуют	данные отсутствуют
861	762163.76	1307382.45	данные отсутствуют	данные отсутствуют
862	762166.49	1307391.09	данные отсутствуют	данные отсутствуют
863	762166.49	1307391.12	данные отсутствуют	данные отсутствуют
864	762166.41	1307395.78	данные отсутствуют	данные отсутствуют
865	762166.41	1307395.8	данные отсутствуют	данные отсутствуют
866	762165.44	1307401.24	данные отсутствуют	данные отсутствуют
867	762165.43	1307401.26	данные отсутствуют	данные отсутствуют
868	762165.42	1307401.27	данные отсутствуют	данные отсутствуют
869	762160.78	1307407.92	данные отсутствуют	данные отсутствуют
870	762160.3	1307410.18	данные отсутствуют	данные отсутствуют

Государственный регистратор		ФГИС ЕГРН
полное наименование должности	подпись	инициалы, фамилия

М.П.

<b>Земельный участок</b>			
(вид объекта недвижимости)			
Лист №	Раздела <b>3.2</b>	Всего листов раздела <b>3.2</b> : ____	Всего разделов: ____
Всего листов выписки: ____			
<b>15.11.2021 № 99/2021/430753626</b>			
Кадастровый номер:		<b>02:17:000000:188(единое землепользование)</b>	

Сведения о характерных точках границы земельного участка				
Система координат				
Зона №				
Номер точки	Координаты		Описание закрепления на местности	Средняя квадратическая погрешность определения координат характерных точек границ земельного участка, м
	X	Y		
1	2	3	4	5
871	762161.02	1307413.83	данные отсутствуют	данные отсутствуют
872	762164.38	1307419.7	данные отсутствуют	данные отсутствуют
873	762164.39	1307419.72	данные отсутствуют	данные отсутствуют
874	762166.91	1307428.56	данные отсутствуют	данные отсутствуют
875	762171.33	1307436.97	данные отсутствуют	данные отсутствуют
876	762171.34	1307437	данные отсутствуют	данные отсутствуют
877	762172.6	1307444.79	данные отсутствуют	данные отсутствуют
878	762172.6	1307444.83	данные отсутствуют	данные отсутствуют
879	762170.82	1307450.87	данные отсутствуют	данные отсутствуют
880	762170.81	1307450.89	данные отсутствуют	данные отсутствуют
881	762170.8	1307450.9	данные отсутствуют	данные отсутствуют
882	762169.22	1307452.85	данные отсутствуют	данные отсутствуют
883	762168.21	1307454.86	данные отсутствуют	данные отсутствуют
884	762168.2	1307454.88	данные отсутствуют	данные отсутствуют
885	762165.21	1307458.75	данные отсутствуют	данные отсутствуют

Государственный регистратор		ФГИС ЕГРН
полное наименование должности	подпись	инициалы, фамилия

М.П.

Раздел 3.2

Выписка из Единого государственного реестра недвижимости об объекте недвижимости  
Описание местоположения земельного участка

<b>Земельный участок</b>			
(вид объекта недвижимости)			
Лист №	Раздела <b>3.2</b>	Всего листов раздела <b>3.2</b> : ____	Всего разделов: ____
Всего листов выписки: ____			
<b>15.11.2021 № 99/2021/430753626</b>			
Кадастровый номер:		<b>02:17:000000:188(единое землепользование)</b>	

Сведения о характерных точках границы земельного участка				
Система координат				
Зона №				
Номер точки	Координаты		Описание закрепления на местности	Средняя квадратическая погрешность определения координат характерных точек границ земельного участка, м
	X	Y		
1	2	3	4	5
886	762165.19	1307458.76	данные отсутствуют	данные отсутствуют
887	762146.46	1307471.4	данные отсутствуют	данные отсутствуют
888	762136.58	1307483.37	данные отсутствуют	данные отсутствуют
889	762136.56	1307483.39	данные отсутствуют	данные отсутствуют
890	762109.39	1307498.14	данные отсутствуют	данные отсутствуют
891	762109.38	1307498.15	данные отсутствуют	данные отсутствуют
892	762104.65	1307499.76	данные отсутствуют	данные отсутствуют
893	762100.45	1307503.79	данные отсутствуют	данные отсутствуют
894	762097.78	1307510.06	данные отсутствуют	данные отсутствуют
895	762098.7	1307518.04	данные отсутствуют	данные отсутствуют
896	762100.2	1307523.43	данные отсутствуют	данные отсутствуют
897	762100.2	1307523.45	данные отсутствуют	данные отсутствуют
898	762100.18	1307525.22	данные отсутствуют	данные отсутствуют
899	762100.18	1307525.25	данные отсутствуют	данные отсутствуют
900	762099.07	1307528.49	данные отсутствуют	данные отсутствуют

Государственный регистратор		ФГИС ЕГРН
полное наименование должности	подпись	инициалы, фамилия

М.П.

Выписка из Единого государственного реестра недвижимости об объекте недвижимости  
Описание местоположения земельного участка

<b>Земельный участок</b>			
(вид объекта недвижимости)			
Лист №	Раздела <b>3.2</b>	Всего листов раздела <b>3.2</b> : ____	Всего разделов: ____
Всего листов выписки: ____			
<b>15.11.2021 № 99/2021/430753626</b>			
Кадастровый номер:		<b>02:17:000000:188(единое землепользование)</b>	

Сведения о характерных точках границы земельного участка				
Система координат				
Зона №				
Номер точки	Координаты		Описание закрепления на местности	Средняя квадратическая погрешность определения координат характерных точек границ земельного участка, м
	X	Y		
1	2	3	4	5
901	762099.06	1307528.5	данные отсутствуют	данные отсутствуют
902	762099.05	1307528.52	данные отсутствуют	данные отсутствуют
903	762095.95	1307531.8	данные отсутствуют	данные отсутствуют
904	762095.93	1307531.82	данные отсутствуют	данные отсутствуют
905	762088.36	1307535.61	данные отсутствуют	данные отсутствуют
906	762086.01	1307538.53	данные отсутствуют	данные отсутствуют
907	762085.02	1307541.45	данные отсутствуют	данные отсутствуют
908	762084.21	1307544.81	данные отсутствуют	данные отсутствуют
909	762083.97	1307547.93	данные отсутствуют	данные отсутствуют
910	762090.27	1307560.33	данные отсутствуют	данные отсутствуют
911	762090.28	1307560.34	данные отсутствуют	данные отсутствуют
912	762093.02	1307569.19	данные отсутствуют	данные отсутствуют
913	762093.02	1307569.22	данные отсутствуют	данные отсутствуют
914	762093.02	1307569.24	данные отсутствуют	данные отсутствуют
915	762091.13	1307578.91	данные отсутствуют	данные отсутствуют

Государственный регистратор		ФГИС ЕГРН
полное наименование должности	подпись	инициалы, фамилия

М.П.

Раздел 3.2

Выписка из Единого государственного реестра недвижимости об объекте недвижимости  
Описание местоположения земельного участка

<b>Земельный участок</b>			
(вид объекта недвижимости)			
Лист №	Раздела <b>3.2</b>	Всего листов раздела <b>3.2</b> : ____	Всего разделов: ____
Всего листов выписки: ____			
<b>15.11.2021 № 99/2021/430753626</b>			
Кадастровый номер:		<b>02:17:000000:188(единое землепользование)</b>	

Сведения о характерных точках границы земельного участка				
Система координат				
Зона №				
Номер точки	Координаты		Описание закрепления на местности	Средняя квадратическая погрешность определения координат характерных точек границ земельного участка, м
	X	Y		
1	2	3	4	5
916	762091.55	1307589.39	данные отсутствуют	данные отсутствуют
917	762096.36	1307596.52	данные отсутствуют	данные отсутствуют
918	762104.98	1307602.19	данные отсутствуют	данные отсутствуют
919	762109.67	1307605.58	данные отсутствуют	данные отсутствуют
920	762109.69	1307605.59	данные отсутствуют	данные отсутствуют
921	762114.05	1307610.21	данные отсутствуют	данные отсутствуют
922	762114.06	1307610.23	данные отсутствуют	данные отсутствуют
923	762118.27	1307619.7	данные отсутствуют	данные отсутствуют
924	762118.28	1307619.74	данные отсутствуют	данные отсутствуют
925	762118.27	1307619.78	данные отсутствуют	данные отсутствуют
926	762115.13	1307625.44	данные отсутствуют	данные отсутствуют
927	762115.13	1307629.82	данные отсутствуют	данные отсутствуют
928	762116.99	1307631.49	данные отсутствуют	данные отсутствуют
929	762119.45	1307631.45	данные отсутствуют	данные отсутствуют
930	762124.7	1307630.39	данные отсутствуют	данные отсутствуют

Государственный регистратор		ФГИС ЕГРН
полное наименование должности	подпись	инициалы, фамилия

М.П.

<b>Земельный участок</b>			
(вид объекта недвижимости)			
Лист №	Раздела <b>3.2</b>	Всего листов раздела <b>3.2</b> : ____	Всего разделов: ____
Всего листов выписки: ____			
<b>15.11.2021 № 99/2021/430753626</b>			
Кадастровый номер:		<b>02:17:000000:188(единое землепользование)</b>	

Сведения о характерных точках границы земельного участка				
Система координат				
Зона №				
Номер точки	Координаты		Описание закрепления на местности	Средняя квадратическая погрешность определения координат характерных точек границ земельного участка, м
	X	Y		
1	2	3	4	5
931	762124.72	1307630.39	данные отсутствуют	данные отсутствуют
932	762128.69	1307630.6	данные отсутствуют	данные отсутствуют
933	762130.99	1307628.48	данные отсутствуют	данные отсутствуют
934	762131.01	1307628.47	данные отсутствуют	данные отсутствуют
935	762132.68	1307627.66	данные отсутствуют	данные отсутствуют
936	762132.72	1307627.65	данные отсутствуют	данные отсутствуют
937	762132.77	1307627.66	данные отсутствуют	данные отсутствуют
938	762141.99	1307633.57	данные отсутствуют	данные отсутствуют
939	762142	1307633.59	данные отсутствуют	данные отсутствуют
940	762143.31	1307634.85	данные отсутствуют	данные отсутствуют
941	762143.33	1307634.87	данные отсутствуют	данные отсутствуют
942	762146.06	1307642.03	данные отсутствуют	данные отсутствуют
943	762146.07	1307642.05	данные отсутствуют	данные отсутствуют
944	762148.39	1307656.58	данные отсутствуют	данные отсутствуют
945	762148.95	1307663.29	данные отсутствуют	данные отсутствуют

Государственный регистратор		ФГИС ЕГРН
полное наименование должности	подпись	инициалы, фамилия

М.П.

Раздел 3.2

Выписка из Единого государственного реестра недвижимости об объекте недвижимости  
Описание местоположения земельного участка

<b>Земельный участок</b>			
(вид объекта недвижимости)			
Лист №	Раздела <b>3.2</b>	Всего листов раздела <b>3.2</b> : ____	Всего разделов: ____
Всего листов выписки: ____			
<b>15.11.2021 № 99/2021/430753626</b>			
Кадастровый номер:		<b>02:17:000000:188(единое землепользование)</b>	

Сведения о характерных точках границы земельного участка				
Система координат				
Зона №				
Номер точки	Координаты		Описание закрепления на местности	Средняя квадратическая погрешность определения координат характерных точек границ земельного участка, м
	X	Y		
1	2	3	4	5
946	762150.85	1307676.58	данные отсутствуют	данные отсутствуют
947	762155.33	1307686.02	данные отсутствуют	данные отсутствуют
948	762159.12	1307694.66	данные отсутствуют	данные отсутствуют
949	762159.13	1307694.7	данные отсутствуют	данные отсутствуют
950	762159.13	1307705.01	данные отсутствуют	данные отсутствуют
951	762159.12	1307705.04	данные отсутствуют	данные отсутствуют
952	762158.21	1307707.41	данные отсутствуют	данные отсутствуют
953	762162.59	1307724.06	данные отсутствуют	данные отсутствуют
954	762167.65	1307726.58	данные отсутствуют	данные отсутствуют
955	762167.68	1307726.6	данные отсутствуют	данные отсутствуют
956	762170.71	1307730.06	данные отсутствуют	данные отсутствуют
957	762170.72	1307730.08	данные отсутствуют	данные отсутствуют
958	762172.17	1307733.4	данные отсутствуют	данные отсутствуют
959	762172.18	1307733.43	данные отсутствуют	данные отсутствуют
960	762172.34	1307735.97	данные отсутствуют	данные отсутствуют

Государственный регистратор		ФГИС ЕГРН
полное наименование должности	подпись	инициалы, фамилия

М.П.

Выписка из Единого государственного реестра недвижимости об объекте недвижимости  
Описание местоположения земельного участка

<b>Земельный участок</b>			
(вид объекта недвижимости)			
Лист №	Раздела <b>3.2</b>	Всего листов раздела <b>3.2</b> : ____	Всего разделов: ____
Всего листов выписки: ____			
<b>15.11.2021 № 99/2021/430753626</b>			
Кадастровый номер:		<b>02:17:000000:188(единое землепользование)</b>	

Сведения о характерных точках границы земельного участка				
Система координат				
Зона №				
Номер точки	Координаты		Описание закрепления на местности	Средняя квадратическая погрешность определения координат характерных точек границ земельного участка, м
	X	Y		
1	2	3	4	5
961	762186.42	1307730.8	данные отсутствуют	данные отсутствуют
962	762197.78	1307686.1	данные отсутствуют	данные отсутствуют
963	762198.02	1307685.9	данные отсутствуют	данные отсутствуют
964	762200.26	1307685.49	данные отсутствуют	данные отсутствуют
965	762269.12	1307678.26	данные отсутствуют	данные отсутствуют
966	762269.34	1307678.46	данные отсутствуют	данные отсутствуют
967	762282.37	1307723.25	данные отсутствуют	данные отсутствуют
968	762283.09	1307723.09	данные отсутствуют	данные отсутствуют
969	762306.21	1307721.33	данные отсутствуют	данные отсутствуют
970	762307.13	1307711.42	данные отсутствуют	данные отсутствуют
971	762313.97	1307618.53	данные отсутствуют	данные отсутствуют
972	762392.44	1307554.86	данные отсутствуют	данные отсутствуют
973	762431.95	1307522.9	данные отсутствуют	данные отсутствуют
974	762497.33	1307481.81	данные отсутствуют	данные отсутствуют
975	762572.64	1307456.66	данные отсутствуют	данные отсутствуют

Государственный регистратор		ФГИС ЕГРН
полное наименование должности	подпись	инициалы, фамилия

М.П.

Раздел 3.2

Выписка из Единого государственного реестра недвижимости об объекте недвижимости  
Описание местоположения земельного участка

<b>Земельный участок</b>			
(вид объекта недвижимости)			
Лист №	Раздела <b>3.2</b>	Всего листов раздела <b>3.2</b> : ____	Всего разделов: ____
Всего листов выписки: ____			
<b>15.11.2021 № 99/2021/430753626</b>			
Кадастровый номер:		<b>02:17:000000:188(единое землепользование)</b>	

Сведения о характерных точках границы земельного участка				
Система координат				
Зона №				
Номер точки	Координаты		Описание закрепления на местности	Средняя квадратическая погрешность определения координат характерных точек границ земельного участка, м
	X	Y		
1	2	3	4	5
976	762587.38	1307451.73	данные отсутствуют	данные отсутствуют
977	762600.28	1307446.78	данные отсутствуют	данные отсутствуют
978	762675.32	1307418.06	данные отсутствуют	данные отсутствуют
979	762684.99	1307410.27	данные отсутствуют	данные отсутствуют
980	762697.26	1307400.42	данные отсутствуют	данные отсутствуют
981	762713.44	1307387.39	данные отсутствуют	данные отсутствуют
982	762770.83	1307341.28	данные отсутствуют	данные отсутствуют
983	762771.13	1307341.34	данные отсутствуют	данные отсутствуют
984	762795.27	1307361.76	данные отсутствуют	данные отсутствуют
985	762830.63	1307330.13	данные отсутствуют	данные отсутствуют
986	762864.29	1307288.98	данные отсутствуют	данные отсутствуют
987	762884.08	1307254.67	данные отсутствуют	данные отсутствуют
988	762892.5	1307240.21	данные отсутствуют	данные отсутствуют
989	763049.13	1307174.26	данные отсутствуют	данные отсутствуют
990	763061.31	1307169.15	данные отсутствуют	данные отсутствуют

Государственный регистратор		ФГИС ЕГРН
полное наименование должности	подпись	инициалы, фамилия

М.П.

<b>Земельный участок</b>			
(вид объекта недвижимости)			
Лист № <u>    </u> Раздела <b>3.2</b>	Всего листов раздела <b>3.2</b> : <u>    </u>	Всего разделов: <u>    </u>	Всего листов выписки: <u>    </u>
<b>15.11.2021 № 99/2021/430753626</b>			
Кадастровый номер:		<b>02:17:000000:188(единое землепользование)</b>	

Сведения о характерных точках границы земельного участка				
Система координат				
Зона №				
Номер точки	Координаты		Описание закрепления на местности	Средняя квадратическая погрешность определения координат характерных точек границ земельного участка, м
	X	Y		
1	2	3	4	5
991	763177.07	1307120.38	данные отсутствуют	данные отсутствуют
992	763177.84	1307120.11	данные отсутствуют	данные отсутствуют
993	763198.91	1307112.8	данные отсутствуют	данные отсутствуют
994	763268.36	1307088.72	данные отсутствуют	данные отсутствуют
995	763216.21	1307034.7	данные отсутствуют	данные отсутствуют
996	763216.22	1307034.4	данные отсутствуют	данные отсутствуют
997	763224.86	1307020	данные отсутствуют	данные отсутствуют
998	763249.81	1306978.45	данные отсутствуют	данные отсутствуют
999	763219.97	1306946.75	данные отсутствуют	данные отсутствуют
1000	763219.95	1306946.45	данные отсутствуют	данные отсутствуют
1001	763220.81	1306944.7	данные отсутствуют	данные отсутствуют
1002	763226.58	1306933.18	данные отсутствуют	данные отсутствуют
1003	763236.81	1306912.72	данные отсутствуют	данные отсутствуют
1004	763271.47	1306854.94	данные отсутствуют	данные отсутствуют
1005	763281.73	1306837.86	данные отсутствуют	данные отсутствуют

Государственный регистратор		ФГИС ЕГРН
полное наименование должности	подпись	инициалы, фамилия

М.П.

Раздел 3.2

Выписка из Единого государственного реестра недвижимости об объекте недвижимости  
Описание местоположения земельного участка

<b>Земельный участок</b>			
(вид объекта недвижимости)			
Лист № <u>    </u> Раздела <b>3.2</b>	Всего листов раздела <b>3.2</b> : <u>    </u>	Всего разделов: <u>    </u>	Всего листов выписки: <u>    </u>
<b>15.11.2021 № 99/2021/430753626</b>			
Кадастровый номер:		<b>02:17:000000:188(единое землепользование)</b>	

Сведения о характерных точках границы земельного участка				
Система координат				
Зона №				
Номер точки	Координаты		Описание закрепления на местности	Средняя квадратическая погрешность определения координат характерных точек границ земельного участка, м
	X	Y		
1	2	3	4	5
1006	763394.06	1306593.6	данные отсутствуют	данные отсутствуют
1007	763399.71	1306581.34	данные отсутствуют	данные отсутствуют
1008	763457.75	1306512.06	данные отсутствуют	данные отсутствуют
1009	763458.04	1306511.98	данные отсутствуют	данные отсутствуют
1010	763470.86	1306514.86	данные отсутствуют	данные отсутствуют
1011	763532.63	1306528.77	данные отсутствуют	данные отсутствуют
1012	763545.61	1306474.94	данные отсутствуют	данные отсутствуют
1013	763511.98	1306448.74	данные отсутствуют	данные отсутствуют
1014	763512.03	1306448.43	данные отсутствуют	данные отсутствуют
1015	763570.01	1306380.99	данные отсутствуют	данные отсутствуют
1016	763586.88	1306235.07	данные отсутствуют	данные отсутствуют
1017	763587.07	1306234.7	данные отсутствуют	данные отсутствуют
1018	763587.35	1306234.59	данные отсутствуют	данные отсутствуют
1019	763752.11	1306257.49	данные отсутствуют	данные отсутствуют
1020	763752.15	1306257.79	данные отсутствуют	данные отсутствуют

Государственный регистратор		ФГИС ЕГРН
полное наименование должности	подпись	инициалы, фамилия

М.П.



Выписка из Единого государственного реестра недвижимости об объекте недвижимости  
Описание местоположения земельного участка

<b>Земельный участок</b>			
(вид объекта недвижимости)			
Лист №	Раздела <b>3.2</b>	Всего листов раздела <b>3.2</b> : ____	Всего разделов: ____
Всего листов выписки: ____			
<b>15.11.2021 № 99/2021/430753626</b>			
Кадастровый номер:		<b>02:17:000000:188(единое землепользование)</b>	

Сведения о характерных точках границы земельного участка				
Система координат				
Зона №				
Номер точки	Координаты		Описание закрепления на местности	Средняя квадратическая погрешность определения координат характерных точек границ земельного участка, м
	X	Y		
1	2	3	4	5
1021	763737.21	1306295.17	данные отсутствуют	данные отсутствуют
1022	763744.66	1306362.27	данные отсутствуют	данные отсутствуют
1023	763791.47	1306373.63	данные отсутствуют	данные отсутствуют
1024	763791.42	1306373.94	данные отсутствуют	данные отсутствуют
1025	763750.31	1306420.66	данные отсутствуют	данные отсутствуют
1026	763754.05	1306499.14	данные отсутствуют	данные отсутствуют
1027	763756.72	1306555.36	данные отсутствуют	данные отсутствуют
1028	763757.79	1306577.76	данные отсутствуют	данные отсутствуют
1029	763769.07	1306671.52	данные отсутствуют	данные отсутствуют
1030	763789.58	1306749.86	данные отсутствуют	данные отсутствуют
1031	763830.75	1306785.41	данные отсутствуют	данные отсутствуют
1032	763830.77	1306785.71	данные отсутствуют	данные отсутствуют
1033	763810.19	1306826.86	данные отсутствуют	данные отсутствуют
1034	763810.07	1306827.41	данные отсутствуют	данные отсутствуют
1035	763800.86	1306869.79	данные отсутствуют	данные отсутствуют

Государственный регистратор		ФГИС ЕГРН
полное наименование должности	подпись	инициалы, фамилия

М.П.

Раздел 3.2

Выписка из Единого государственного реестра недвижимости об объекте недвижимости  
Описание местоположения земельного участка

<b>Земельный участок</b>			
(вид объекта недвижимости)			
Лист №	Раздела <b>3.2</b>	Всего листов раздела <b>3.2</b> : ____	Всего разделов: ____
Всего листов выписки: ____			
<b>15.11.2021 № 99/2021/430753626</b>			
Кадастровый номер:		<b>02:17:000000:188(единое землепользование)</b>	

Сведения о характерных точках границы земельного участка				
Система координат				
Зона №				
Номер точки	Координаты		Описание закрепления на местности	Средняя квадратическая погрешность определения координат характерных точек границ земельного участка, м
	X	Y		
1	2	3	4	5
1036	763813.88	1306897.7	данные отсутствуют	данные отсутствуют
1037	763839.69	1306912.43	данные отсутствуют	данные отсутствуют
1038	763852.77	1306873.33	данные отсутствуют	данные отсутствуют
1039	763901.45	1306834.02	данные отсутствуют	данные отсутствуют
1040	763932.81	1306811.44	данные отсутствуют	данные отсутствуют
1041	763948.24	1306800.32	данные отсутствуют	данные отсутствуют
1042	764017.12	1306739.65	данные отсутствуют	данные отсутствуют
1043	764026.94	1306731.02	данные отсутствуют	данные отсутствуют
1044	764106.88	1306695.5	данные отсутствуют	данные отсутствуют
1045	764127.95	1306686.13	данные отсутствуют	данные отсутствуют
1046	764148.48	1306656.27	данные отсутствуют	данные отсутствуют
1047	764185.91	1306575.79	данные отсутствуют	данные отсутствуют
1048	764186.16	1306575.62	данные отсутствуют	данные отсутствуют
1049	764199.88	1306574.48	данные отсутствуют	данные отсутствуют
1050	764243.66	1306493.43	данные отсутствуют	данные отсутствуют

Государственный регистратор		ФГИС ЕГРН
полное наименование должности	подпись	инициалы, фамилия

М.П.

<b>Земельный участок</b>			
(вид объекта недвижимости)			
Лист №	Раздела <b>3.2</b>	Всего листов раздела <b>3.2</b> : ____	Всего разделов: ____
Всего листов выписки: ____			
<b>15.11.2021 № 99/2021/430753626</b>			
Кадастровый номер:		<b>02:17:000000:188(единое землепользование)</b>	

Сведения о характерных точках границы земельного участка				
Система координат				
Зона №				
Номер точки	Координаты		Описание закрепления на местности	Средняя квадратическая погрешность определения координат характерных точек границ земельного участка, м
	X	Y		
1	2	3	4	5
1051	764317.08	1306360.84	данные отсутствуют	данные отсутствуют
1052	763576.74	1306201.79	данные отсутствуют	данные отсутствуют
1053	762928.27	1306207.74	данные отсутствуют	данные отсутствуют
1054	762916.31	1306267.18	данные отсутствуют	данные отсутствуют
1055	762916.01	1306267.25	данные отсутствуют	данные отсутствуют
1056	762707.86	1306189.92	данные отсутствуют	данные отсутствуют
1057	762642.3	1306237.5	данные отсутствуют	данные отсутствуют
1058	762642.06	1306237.31	данные отсутствуют	данные отсутствуют
1059	762630.24	1306207.74	данные отсутствуют	данные отсутствуют
1060	762564.89	1306207.73	данные отсутствуют	данные отсутствуют
1061	762457.7	1306177.95	данные отсутствуют	данные отсутствуют
1062	762457.54	1306177.7	данные отсутствуют	данные отсутствуют
1063	762457.68	1306177.42	данные отсутствуют	данные отсутствуют
1064	762541.11	1306123.82	данные отсутствуют	данные отсутствуют
1065	762642.42	1306105.97	данные отсутствуют	данные отсутствуют

Государственный регистратор		ФГИС ЕГРН
полное наименование должности	подпись	инициалы, фамилия

М.П.

Раздел 3.2

Выписка из Единого государственного реестра недвижимости об объекте недвижимости  
Описание местоположения земельного участка

<b>Земельный участок</b>			
(вид объекта недвижимости)			
Лист №	Раздела <b>3.2</b>	Всего листов раздела <b>3.2</b> : ____	Всего разделов: ____
Всего листов выписки: ____			
<b>15.11.2021 № 99/2021/430753626</b>			
Кадастровый номер:		<b>02:17:000000:188(единое землепользование)</b>	

Сведения о характерных точках границы земельного участка				
Система координат				
Зона №				
Номер точки	Координаты		Описание закрепления на местности	Средняя квадратическая погрешность определения координат характерных точек границ земельного участка, м
	X	Y		
1	2	3	4	5
1066	762797.06	1306147.62	данные отсутствуют	данные отсутствуют
1067	762855.93	1306124.06	данные отсутствуют	данные отсутствуют
1068	762826.63	1306106.46	данные отсутствуют	данные отсутствуют
1069	762796.84	1306076.7	данные отсутствуют	данные отсутствуют
1070	762796.8	1306076.4	данные отсутствуют	данные отсутствуют
1071	762820.72	1306016.75	данные отсутствуют	данные отсутствуют
1072	762880.1	1305975.17	данные отсутствуют	данные отсутствуют
1073	762880.1	1305940.27	данные отсутствуют	данные отсутствуют
1074	762832.96	1305981.52	данные отсутствуют	данные отсутствуют
1075	762749.52	1306041.1	данные отсутствуют	данные отсутствуют
1076	762749.24	1306040.99	данные отсутствуют	данные отсутствуют
1077	762719.41	1306005.1	данные отсутствуют	данные отсутствуют
1078	762719.54	1306004.83	данные отсутствуют	данные отсутствуют
1079	762790.97	1305957.22	данные отсутствуют	данные отсутствуют
1080	762897.62	1305892.06	данные отсутствуют	данные отсутствуют

Государственный регистратор		ФГИС ЕГРН
полное наименование должности	подпись	инициалы, фамилия

М.П.

Выписка из Единого государственного реестра недвижимости об объекте недвижимости  
Описание местоположения земельного участка

<b>Земельный участок</b>			
(вид объекта недвижимости)			
Лист №	Раздела <b>3.2</b>	Всего листов раздела <b>3.2</b> : ____	Всего разделов: ____
Всего листов выписки: ____			
<b>15.11.2021 № 99/2021/430753626</b>			
Кадастровый номер:		<b>02:17:000000:188(единое землепользование)</b>	

Сведения о характерных точках границы земельного участка				
Система координат				
Зона №				
Номер точки	Координаты		Описание закрепления на местности	Средняя квадратическая погрешность определения координат характерных точек границ земельного участка, м
	X	Y		
1	2	3	4	5
1081	762844.7	1305868.53	данные отсутствуют	данные отсутствуют
1082	762672.19	1305951.81	данные отсутствуют	данные отсутствуют
1083	762671.89	1305951.74	данные отсутствуют	данные отсутствуют
1084	762570.66	1305856.45	данные отсутствуют	данные отсутствуют
1085	762523.03	1305767.14	данные отсутствуют	данные отсутствуют
1086	762487.3	1305677.73	данные отсутствуют	данные отсутствуют
1087	762487.47	1305677.47	данные отсутствуют	данные отсутствуют
1088	762636.06	1305606.16	данные отсутствуют	данные отсутствуют
1089	762630.2	1305571.01	данные отсутствуют	данные отсутствуют
1090	762463.74	1305624.48	данные отсутствуют	данные отсутствуют
1091	762463.5	1305624.29	данные отсутствуют	данные отсутствуют
1092	762427.78	1305511.09	данные отсутствуют	данные отсутствуют
1093	762427.94	1305510.83	данные отсутствуют	данные отсутствуют
1094	762505.07	1305469.31	данные отсутствуют	данные отсутствуют
1095	762463.64	1305368.7	данные отсутствуют	данные отсутствуют

Государственный регистратор		ФГИС ЕГРН
полное наименование должности	подпись	инициалы, фамилия

М.П.

Раздел 3.2

Выписка из Единого государственного реестра недвижимости об объекте недвижимости  
Описание местоположения земельного участка

<b>Земельный участок</b>			
(вид объекта недвижимости)			
Лист №	Раздела <b>3.2</b>	Всего листов раздела <b>3.2</b> : ____	Всего разделов: ____
Всего листов выписки: ____			
<b>15.11.2021 № 99/2021/430753626</b>			
Кадастровый номер:		<b>02:17:000000:188(единое землепользование)</b>	

Сведения о характерных точках границы земельного участка				
Система координат				
Зона №				
Номер точки	Координаты		Описание закрепления на местности	Средняя квадратическая погрешность определения координат характерных точек границ земельного участка, м
	X	Y		
1	2	3	4	5
1096	762392.38	1305410.24	данные отсутствуют	данные отсутствуют
1097	762392.11	1305410.1	данные отсутствуют	данные отсутствуют
1098	762207.59	1305100.54	данные отсутствуют	данные отсутствуют
1099	762207.63	1305100.24	данные отсутствуют	данные отсутствуют
1100	762207.91	1305100.13	данные отсутствуют	данные отсутствуют
1101	763112.52	1305219.17	данные отсутствуют	данные отсутствуют
1102	763195.93	1305207.28	данные отсутствуют	данные отсутствуют
1103	763678.12	1305356.13	данные отсутствуют	данные отсутствуют
1104	763749.46	1305421.52	данные отсутствуют	данные отсутствуют
1105	763862.51	1305421.54	данные отсутствуют	данные отсутствуют
1106	763951.91	1305451.38	данные отсутствуют	данные отсутствуют
1107	763951.97	1305451.68	данные отсутствуют	данные отсутствуют
1108	763928.04	1305523.26	данные отсутствуют	данные отсутствуют
1109	763927.74	1305523.26	данные отсутствуют	данные отсутствуют
1110	763844.52	1305475.71	данные отсутствуют	данные отсутствуют

Государственный регистратор		ФГИС ЕГРН
полное наименование должности	подпись	инициалы, фамилия

М.П.

<b>Земельный участок</b>			
(вид объекта недвижимости)			
Лист № <u>    </u> Раздела <b>3.2</b>	Всего листов раздела <b>3.2</b> : <u>    </u>	Всего разделов: <u>    </u>	Всего листов выписки: <u>    </u>
<b>15.11.2021 № 99/2021/430753626</b>			
Кадастровый номер:		<b>02:17:000000:188(единое землепользование)</b>	

Сведения о характерных точках границы земельного участка				
Система координат				
Зона №				
Номер точки	Координаты		Описание закрепления на местности	Средняя квадратическая погрешность определения координат характерных точек границ земельного участка, м
	X	Y		
1	2	3	4	5
1111	763743.64	1305505.39	данные отсутствуют	данные отсутствуют
1112	763577	1306201.63	данные отсутствуют	данные отсутствуют
1113	764666.15	1305648.13	данные отсутствуют	данные отсутствуют
1114	764344.53	1306273.22	данные отсутствуют	данные отсутствуют
1115	764142.09	1306291.06	данные отсутствуют	данные отсутствуют
1116	763606.29	1306207.66	данные отсутствуют	данные отсутствуют
1117	763606.21	1306207.36	данные отсутствуют	данные отсутствуют
1118	763749.1	1305629.95	данные отсутствуют	данные отсутствуют
1119	763749.38	1305629.84	данные отсутствуют	данные отсутствуют
1120	763892.3	1305647.71	данные отсутствуют	данные отсутствуют
1121	764017.22	1305701.25	данные отсутствуют	данные отсутствуют
1122	764290.89	1305707.2	данные отсутствуют	данные отсутствуют
1123	764540.94	1305629.84	данные отсутствуют	данные отсутствуют
1124	764666.14	1305647.82	данные отсутствуют	данные отсутствуют
1125	764320.97	1306302.78	данные отсутствуют	данные отсутствуют

Государственный регистратор		ФГИС ЕГРН
полное наименование должности	подпись	инициалы, фамилия

М.П.

Раздел 3.2

Выписка из Единого государственного реестра недвижимости об объекте недвижимости  
Описание местоположения земельного участка

<b>Земельный участок</b>			
(вид объекта недвижимости)			
Лист № <u>    </u> Раздела <b>3.2</b>	Всего листов раздела <b>3.2</b> : <u>    </u>	Всего разделов: <u>    </u>	Всего листов выписки: <u>    </u>
<b>15.11.2021 № 99/2021/430753626</b>			
Кадастровый номер:		<b>02:17:000000:188(единое землепользование)</b>	

Сведения о характерных точках границы земельного участка				
Система координат				
Зона №				
Номер точки	Координаты		Описание закрепления на местности	Средняя квадратическая погрешность определения координат характерных точек границ земельного участка, м
	X	Y		
1	2	3	4	5
1126	764219.62	1306535.06	данные отсутствуют	данные отсутствуют
1127	764160.24	1306558.82	данные отсутствуют	данные отсутствуют
1128	764118.46	1306671.94	данные отсутствуют	данные отсутствуют
1129	764005.41	1306719.54	данные отсутствуют	данные отсутствуют
1130	763862.33	1306832.64	данные отсутствуют	данные отсутствуют
1131	763862.13	1306832.42	данные отсутствуют	данные отсутствуют
1132	763850.23	1306778.93	данные отсутствуют	данные отсутствуют
1133	763802.6	1306719.3	данные отсутствуют	данные отсутствуют
1134	763784.8	1306415.58	данные отсутствуют	данные отсутствуют
1135	763808.48	1306380.05	данные отсутствуют	данные отсутствуют
1136	763766.9	1306326.38	данные отсутствуют	данные отсутствуют
1137	763784.82	1306260.82	данные отсутствуют	данные отсутствуют
1138	763785.1	1306260.7	данные отсутствуют	данные отсутствуют
1139	764118.36	1306314.27	данные отсутствуют	данные отсутствуют
1140	764320.93	1306302.48	данные отсутствуют	данные отсутствуют

Государственный регистратор		ФГИС ЕГРН
полное наименование должности	подпись	инициалы, фамилия

М.П.

Выписка из Единого государственного реестра недвижимости об объекте недвижимости  
Описание местоположения земельного участка

<b>Земельный участок</b>			
(вид объекта недвижимости)			
Лист №	Раздела <b>3.2</b>	Всего листов раздела <b>3.2</b> : ____	Всего разделов: ____
Всего листов выписки: ____			
<b>15.11.2021 № 99/2021/430753626</b>			
Кадастровый номер:		<b>02:17:000000:188(единое землепользование)</b>	

Сведения о характерных точках границы земельного участка				
Система координат				
Зона №				
Номер точки	Координаты		Описание закрепления на местности	Средняя квадратическая погрешность определения координат характерных точек границ земельного участка, м
	X	Y		
1	2	3	4	5
1141	756079.82	1311121.68	-	0.5
1142	756093.12	1311135.59	-	0.5
1143	756157.77	1311198.85	-	0.5
1144	756227.95	1311268.87	-	0.5
1145	756272.47	1311312.24	-	0.5
1146	756333.39	1311371.75	-	0.5
1147	756414.19	1311449.82	-	0.5
1148	756465.25	1311498.9	-	0.5
1149	756489.23	1311522.36	-	0.5
1150	756531.16	1311563.46	-	0.5
1151	756566.56	1311598.01	-	0.5
1152	756593.37	1311624.17	-	0.5
1153	756626.29	1311655.41	-	0.5
1154	756640.78	1311668.99	-	0.5
1155	756653.93	1311681.73	-	0.5

Государственный регистратор		ФГИС ЕГРН
полное наименование должности	подпись	инициалы, фамилия

М.П.

Раздел 3.2

Выписка из Единого государственного реестра недвижимости об объекте недвижимости  
Описание местоположения земельного участка

<b>Земельный участок</b>			
(вид объекта недвижимости)			
Лист №	Раздела <b>3.2</b>	Всего листов раздела <b>3.2</b> : ____	Всего разделов: ____
Всего листов выписки: ____			
<b>15.11.2021 № 99/2021/430753626</b>			
Кадастровый номер:		<b>02:17:000000:188(единое землепользование)</b>	

Сведения о характерных точках границы земельного участка				
Система координат				
Зона №				
Номер точки	Координаты		Описание закрепления на местности	Средняя квадратическая погрешность определения координат характерных точек границ земельного участка, м
	X	Y		
1	2	3	4	5
1156	756685.27	1311712.09	-	0.5
1157	756718.35	1311744.3	-	0.5
1158	756738.44	1311763.85	-	0.5
1159	756760.43	1311785.79	-	0.5
1160	756809.78	1311832.21	-	0.5
1161	756867.89	1311890.69	-	0.5
1162	756910.28	1311929.66	-	0.5
1163	756945.18	1311956.28	-	0.5
1164	756969.54	1311969.6	-	0.5
1165	756990.97	1311977.68	-	0.5
1166	757010.45	1311981.03	-	0.5
1167	757087.18	1311985	-	0.5
1168	757132.56	1311988.06	-	0.5
1169	757184.82	1311987.63	-	0.5
1170	757245.51	1311989.12	-	0.5

Государственный регистратор		ФГИС ЕГРН
полное наименование должности	подпись	инициалы, фамилия

М.П.

<b>Земельный участок</b>			
(вид объекта недвижимости)			
Лист № <u>    </u> Раздела <b>3.2</b>	Всего листов раздела <b>3.2</b> : <u>    </u>	Всего разделов: <u>    </u>	Всего листов выписки: <u>    </u>
<b>15.11.2021 № 99/2021/430753626</b>			
Кадастровый номер:		<b>02:17:000000:188(единое землепользование)</b>	

Сведения о характерных точках границы земельного участка				
Система координат				
Зона №				
Номер точки	Координаты		Описание закрепления на местности	Средняя квадратическая погрешность определения координат характерных точек границ земельного участка, м
	X	Y		
1	2	3	4	5
1171	757295.5	1311990.62	-	0.5
1172	757345.63	1311990.75	-	0.5
1173	757418.13	1311992.37	-	0.5
1174	757011.52	1311988.19	данные отсутствуют	данные отсутствуют
1175	756923.29	1311951.03	данные отсутствуют	данные отсутствуют
1176	756900.08	1311937.1	данные отсутствуют	данные отсутствуют
1177	756604.55	1311644.87	данные отсутствуют	данные отсутствуют
1178	756196.89	1311246.57	данные отсутствуют	данные отсутствуют
1179	756077.64	1311122.02	данные отсутствуют	данные отсутствуют
1180	761712.31	1304996.23	данные отсутствуют	0.5
1181	761677.98	1305134.68	данные отсутствуют	0.5
1182	761626.45	1305345.77	данные отсутствуют	0.5
1183	761559.34	1305620.19	данные отсутствуют	0.5
1184	761507.33	1305835.51	данные отсутствуют	0.5
1185	761456.65	1306039.96	данные отсутствуют	0.5

Государственный регистратор		ФГИС ЕГРН
полное наименование должности	подпись	инициалы, фамилия

М.П.

Раздел 3.2

Выписка из Единого государственного реестра недвижимости об объекте недвижимости  
Описание местоположения земельного участка

<b>Земельный участок</b>			
(вид объекта недвижимости)			
Лист № <u>    </u> Раздела <b>3.2</b>	Всего листов раздела <b>3.2</b> : <u>    </u>	Всего разделов: <u>    </u>	Всего листов выписки: <u>    </u>
<b>15.11.2021 № 99/2021/430753626</b>			
Кадастровый номер:		<b>02:17:000000:188(единое землепользование)</b>	

Сведения о характерных точках границы земельного участка				
Система координат				
Зона №				
Номер точки	Координаты		Описание закрепления на местности	Средняя квадратическая погрешность определения координат характерных точек границ земельного участка, м
	X	Y		
1	2	3	4	5
1186	761433.04	1306104.2	данные отсутствуют	0.3
1187	761441.09	1306108.48	данные отсутствуют	0.5
1188	761436.26	1306129.97	данные отсутствуют	0.5
1189	761421.59	1306127.22	данные отсутствуют	2.5
1190	761242.41	1306160.47	данные отсутствуют	2.5
1191	761179.6	1306046.86	данные отсутствуют	2.5
1192	761206.38	1305934.18	данные отсутствуют	2.5
1193	761155.58	1305933.26	данные отсутствуют	2.5
1194	761102.94	1305819.65	данные отсутствуют	2.5
1195	761120.49	1305718.97	данные отсутствуют	2.5
1196	761163.9	1305584.12	данные отсутствуют	2.5
1197	761278.43	1305501.92	данные отсутствуют	2.5
1198	761305.21	1305440.96	данные отсутствуют	2.5
1199	761406.81	1305401.25	данные отсутствуют	2.5
1200	761456.69	1305272.86	данные отсутствуют	2.5

Государственный регистратор		ФГИС ЕГРН
полное наименование должности	подпись	инициалы, фамилия

М.П.

Выписка из Единого государственного реестра недвижимости об объекте недвижимости  
Описание местоположения земельного участка

<b>Земельный участок</b>			
(вид объекта недвижимости)			
Лист №	Раздела <b>3.2</b>	Всего листов раздела <b>3.2</b> : ____	Всего разделов: ____
Всего листов выписки: ____			
<b>15.11.2021 № 99/2021/430753626</b>			
Кадастровый номер:		<b>02:17:000000:188(единое землепользование)</b>	

Сведения о характерных точках границы земельного участка				
Система координат				
Зона №				
Номер точки	Координаты		Описание закрепления на местности	Средняя квадратическая погрешность определения координат характерных точек границ земельного участка, м
	X	Y		
1	2	3	4	5
1201	761521.34	1305269.17	данные отсутствуют	2.5
1202	761587.84	1305220.21	данные отсутствуют	2.5
1203	761616.47	1305066.89	данные отсутствуют	2.5
1204	761389.33	1305984.99	данные отсутствуют	данные отсутствуют
1205	761388.89	1305987.2	данные отсутствуют	данные отсутствуют
1206	761386.69	1305986.76	данные отсутствуют	данные отсутствуют
1207	761387.13	1305984.55	данные отсутствуют	данные отсутствуют
1208	761543.49	1305261.03	данные отсутствуют	данные отсутствуют
1209	761543.05	1305263.24	данные отсутствуют	данные отсутствуют
1210	761540.85	1305262.8	данные отсутствуют	данные отсутствуют
1211	761541.29	1305260.59	данные отсутствуют	данные отсутствуют
1212	761427.87	1305803.93	данные отсутствуют	данные отсутствуют
1213	761427.43	1305806.14	данные отсутствуют	данные отсутствуют
1214	761425.23	1305805.7	данные отсутствуют	данные отсутствуют
1215	761425.66	1305803.49	данные отсутствуют	данные отсутствуют

Государственный регистратор		ФГИС ЕГРН
полное наименование должности	подпись	инициалы, фамилия

М.П.

Раздел 3.2

Выписка из Единого государственного реестра недвижимости об объекте недвижимости  
Описание местоположения земельного участка

<b>Земельный участок</b>			
(вид объекта недвижимости)			
Лист №	Раздела <b>3.2</b>	Всего листов раздела <b>3.2</b> : ____	Всего разделов: ____
Всего листов выписки: ____			
<b>15.11.2021 № 99/2021/430753626</b>			
Кадастровый номер:		<b>02:17:000000:188(единое землепользование)</b>	

Сведения о характерных точках границы земельного участка				
Система координат				
Зона №				
Номер точки	Координаты		Описание закрепления на местности	Средняя квадратическая погрешность определения координат характерных точек границ земельного участка, м
	X	Y		
1	2	3	4	5
1216	761504.96	1305441.97	данные отсутствуют	данные отсутствуют
1217	761504.53	1305444.18	данные отсутствуют	данные отсутствуют
1218	761502.32	1305443.74	данные отсутствуют	данные отсутствуют
1219	761502.76	1305441.53	данные отсутствуют	данные отсутствуют
1220	761466.39	1305623.04	данные отсутствуют	данные отсутствуют
1221	761465.95	1305625.25	данные отсутствуют	данные отсутствуют
1222	761463.75	1305624.81	данные отсутствуют	данные отсутствуют
1223	761464.19	1305622.6	данные отсутствуют	данные отсутствуют
1224	761321.19	1312058.52	данные отсутствуют	данные отсутствуют
1225	761344.64	1312080.84	данные отсутствуют	данные отсутствуют
1226	761364.57	1312091.8	данные отсутствуют	данные отсутствуют
1227	761377.04	1312096.4	данные отсутствуют	данные отсутствуют
1228	761355.22	1312098.82	данные отсутствуют	данные отсутствуют
1229	761177.71	1311874.1	данные отсутствуют	данные отсутствуют
1230	761168.22	1311960.88	данные отсутствуют	данные отсутствуют

Государственный регистратор		ФГИС ЕГРН
полное наименование должности	подпись	инициалы, фамилия

М.П.

<b>Земельный участок</b>			
(вид объекта недвижимости)			
Лист № <u>    </u> Раздела <b>3.2</b>	Всего листов раздела <b>3.2</b> : <u>    </u>	Всего разделов: <u>    </u>	Всего листов выписки: <u>    </u>
<b>15.11.2021 № 99/2021/430753626</b>			
Кадастровый номер:		<b>02:17:000000:188(единое землепользование)</b>	

Сведения о характерных точках границы земельного участка				
Система координат				
Зона №				
Номер точки	Координаты		Описание закрепления на местности	Средняя квадратическая погрешность определения координат характерных точек границ земельного участка, м
	X	Y		
1	2	3	4	5
1231	761171.96	1311976.41	данные отсутствуют	данные отсутствуют
1232	761195	1311991.09	данные отсутствуют	данные отсутствуют
1233	761241.39	1312003.63	данные отсутствуют	данные отсутствуют
1234	761223.82	1312012.41	данные отсутствуют	данные отсутствуют
1235	761223.82	1312034.01	данные отсутствуют	данные отсутствуют
1236	761306.62	1312086.22	данные отсутствуют	данные отсутствуют
1237	761288.62	1312100.62	данные отсутствуют	данные отсутствуют
1238	761168.02	1312061.01	данные отсутствуют	данные отсутствуют
1239	761168.83	1312095.07	данные отсутствуют	данные отсутствуют
1240	761168.91	1312172.82	данные отсутствуют	данные отсутствуют
1241	761169.76	1312220.2	данные отсутствуют	данные отсутствуют
1242	761170.59	1312265.76	данные отсутствуют	данные отсутствуют
1243	761172.11	1312349.27	данные отсутствуют	данные отсутствуют
1244	761173.17	1312407.32	данные отсутствуют	данные отсутствуют
1245	761171.97	1312472.04	данные отсутствуют	данные отсутствуют

Государственный регистратор		ФГИС ЕГРН
полное наименование должности	подпись	инициалы, фамилия

М.П.

Раздел 3.2

Выписка из Единого государственного реестра недвижимости об объекте недвижимости  
Описание местоположения земельного участка

<b>Земельный участок</b>			
(вид объекта недвижимости)			
Лист № <u>    </u> Раздела <b>3.2</b>	Всего листов раздела <b>3.2</b> : <u>    </u>	Всего разделов: <u>    </u>	Всего листов выписки: <u>    </u>
<b>15.11.2021 № 99/2021/430753626</b>			
Кадастровый номер:		<b>02:17:000000:188(единое землепользование)</b>	

Сведения о характерных точках границы земельного участка				
Система координат				
Зона №				
Номер точки	Координаты		Описание закрепления на местности	Средняя квадратическая погрешность определения координат характерных точек границ земельного участка, м
	X	Y		
1	2	3	4	5
1246	761715.8	1312536.98	данные отсутствуют	данные отсутствуют
1247	761754.21	1312589.18	данные отсутствуют	данные отсутствуют
1248	761172.95	1312532.61	данные отсутствуют	данные отсутствуют
1249	761173.96	1312573.72	данные отсутствуют	данные отсутствуют
1250	761175.94	1312614.53	данные отсутствуют	данные отсутствуют
1251	761175.94	1312654.48	данные отсутствуют	данные отсутствуют
1252	761176.08	1312676.76	данные отсутствуют	данные отсутствуют
1253	761166.87	1312675.56	данные отсутствуют	данные отсутствуют
1254	761094.37	1312662.82	данные отсутствуют	данные отсутствуют
1255	761066.53	1312656.91	данные отсутствуют	данные отсутствуют
1256	761027.41	1312648.17	данные отсутствуют	данные отсутствуют
1257	761000.4	1312604.63	данные отсутствуют	данные отсутствуют
1258	760969.54	1312579.28	данные отсутствуют	данные отсутствуют
1259	760959.07	1312521.41	данные отсутствуют	данные отсутствуют
1260	760910.57	1312459.13	данные отсутствуют	данные отсутствуют

Государственный регистратор		ФГИС ЕГРН
полное наименование должности	подпись	инициалы, фамилия

М.П.



Выписка из Единого государственного реестра недвижимости об объекте недвижимости  
Описание местоположения земельного участка

<b>Земельный участок</b>			
(вид объекта недвижимости)			
Лист №	Раздела <b>3.2</b>	Всего листов раздела <b>3.2</b> : ____	Всего разделов: ____
Всего листов выписки: ____			
<b>15.11.2021 № 99/2021/430753626</b>			
Кадастровый номер:		<b>02:17:000000:188(единое землепользование)</b>	

Сведения о характерных точках границы земельного участка				
Система координат				
Зона №				
Номер точки	Координаты		Описание закрепления на местности	Средняя квадратическая погрешность определения координат характерных точек границ земельного участка, м
	X	Y		
1	2	3	4	5
1261	760915.68	1312418.63	данные отсутствуют	данные отсутствуют
1262	760919.59	1312020.07	данные отсутствуют	данные отсутствуют
1263	760920.87	1311884.81	данные отсутствуют	данные отсутствуют
1264	760969.43	1311873.49	данные отсутствуют	данные отсутствуют
1265	761040.21	1311864.8	данные отсутствуют	данные отсутствуют
1266	761110.41	1311830.6	данные отсутствуют	данные отсутствуют
1267	761169.82	1311866.6	данные отсутствуют	данные отсутствуют
1268	761691.48	1307936.42	данные отсутствуют	данные отсутствуют
1269	761695.45	1307942.67	данные отсутствуют	данные отсутствуют
1270	761706.86	1307958.92	данные отсутствуют	данные отсутствуют
1271	761719.23	1307974.75	данные отсутствуют	данные отсутствуют
1272	761758.15	1308031.12	данные отсутствуют	данные отсутствуют
1273	761798.31	1308075.51	данные отсутствуют	данные отсутствуют
1274	761801.45	1308079.46	данные отсутствуют	данные отсутствуют
1275	761813.42	1308108.92	данные отсутствуют	данные отсутствуют

Государственный регистратор		ФГИС ЕГРН
полное наименование должности	подпись	инициалы, фамилия

М.П.

Раздел 3.2

Выписка из Единого государственного реестра недвижимости об объекте недвижимости  
Описание местоположения земельного участка

<b>Земельный участок</b>			
(вид объекта недвижимости)			
Лист №	Раздела <b>3.2</b>	Всего листов раздела <b>3.2</b> : ____	Всего разделов: ____
Всего листов выписки: ____			
<b>15.11.2021 № 99/2021/430753626</b>			
Кадастровый номер:		<b>02:17:000000:188(единое землепользование)</b>	

Сведения о характерных точках границы земельного участка				
Система координат				
Зона №				
Номер точки	Координаты		Описание закрепления на местности	Средняя квадратическая погрешность определения координат характерных точек границ земельного участка, м
	X	Y		
1	2	3	4	5
1276	761825.73	1308132.23	данные отсутствуют	данные отсутствуют
1277	761828.09	1308136.88	данные отсутствуют	данные отсутствуют
1278	761743.64	1308052.43	данные отсутствуют	данные отсутствуют
1279	761690.07	1307969.11	данные отсутствуют	данные отсутствуют
1280	761457.96	1308326.2	данные отсутствуют	данные отсутствуют
1281	761523.43	1308457.14	данные отсутствуют	данные отсутствуют
1282	761624.61	1308492.85	данные отсутствуют	данные отсутствуют
1283	761821.01	1308492.85	данные отсутствуют	данные отсутствуют
1284	761940.04	1308296.44	данные отсутствуют	данные отсутствуют
1285	761861	1308180.21	данные отсутствуют	данные отсутствуют
1286	761906.51	1308226.22	данные отсутствуют	данные отсутствуют
1287	761923.9	1308249.66	данные отсутствуют	данные отсутствуют
1288	761961.41	1308292.22	данные отсутствуют	данные отсутствуют
1289	761965.73	1308297.88	данные отсутствуют	данные отсутствуют
1290	761981.98	1308338.5	данные отсутствуют	данные отсутствуют

Государственный регистратор		ФГИС ЕГРН
полное наименование должности	подпись	инициалы, фамилия

М.П.

<b>Земельный участок</b>			
(вид объекта недвижимости)			
Лист №	Раздела <b>3.2</b>	Всего листов раздела <b>3.2</b> : ____	Всего разделов: ____
Всего листов выписки: ____			
<b>15.11.2021 № 99/2021/430753626</b>			
Кадастровый номер:		<b>02:17:000000:188(единое землепользование)</b>	

Сведения о характерных точках границы земельного участка				
Система координат				
Зона №				
Номер точки	Координаты		Описание закрепления на местности	Средняя квадратическая погрешность определения координат характерных точек границ земельного участка, м
	X	Y		
1	2	3	4	5
1291	761986.22	1308346.57	данные отсутствуют	данные отсутствуют
1292	761986.23	1308346.58	данные отсутствуют	данные отсутствуют
1293	762030.57	1308412.57	данные отсутствуют	данные отсутствуют
1294	762031.81	1308415.5	данные отсутствуют	данные отсутствуют
1295	762043.46	1308445.97	данные отсутствуют	данные отсутствуют
1296	762046.34	1308449.74	данные отсутствуют	данные отсутствуют
1297	762050.43	1308458.66	данные отсутствуют	данные отсутствуют
1298	762050.45	1308458.67	данные отсутствуют	данные отсутствуют
1299	762055.39	1308463.79	данные отсутствуют	данные отсутствуют
1300	762082.6	1308499.29	данные отсутствуют	данные отсутствуют
1301	762095.92	1308513.99	данные отсутствуют	данные отсутствуют
1302	762096.19	1308514.27	данные отсутствуют	данные отсутствуют
1303	762115.22	1308538.74	данные отсутствуют	данные отсутствуют
1304	762164.23	1308619.25	данные отсутствуют	данные отсутствуют
1305	762165.7	1308621.56	данные отсутствуют	данные отсутствуют

Государственный регистратор		ФГИС ЕГРН
полное наименование должности	подпись	инициалы, фамилия

М.П.

Раздел 3.2

Выписка из Единого государственного реестра недвижимости об объекте недвижимости  
Описание местоположения земельного участка

<b>Земельный участок</b>			
(вид объекта недвижимости)			
Лист №	Раздела <b>3.2</b>	Всего листов раздела <b>3.2</b> : ____	Всего разделов: ____
Всего листов выписки: ____			
<b>15.11.2021 № 99/2021/430753626</b>			
Кадастровый номер:		<b>02:17:000000:188(единое землепользование)</b>	

Сведения о характерных точках границы земельного участка				
Система координат				
Зона №				
Номер точки	Координаты		Описание закрепления на местности	Средняя квадратическая погрешность определения координат характерных точек границ земельного участка, м
	X	Y		
1	2	3	4	5
1306	762181.52	1308651.14	данные отсутствуют	данные отсутствуют
1307	762190.85	1308671.63	данные отсутствуют	данные отсутствуют
1308	762200.19	1308690.21	данные отсутствуют	данные отсутствуют
1309	762204.25	1308698.34	данные отсутствуют	данные отсутствуют
1310	762208.57	1308707.08	данные отсутствуют	данные отсутствуют
1311	762208.58	1308707.09	данные отсутствуют	данные отсутствуют
1312	762212.38	1308711.58	данные отсутствуют	данные отсутствуют
1313	762212.4	1308711.6	данные отсутствуют	данные отсутствуют
1314	762216.4	1308714.01	данные отсутствуют	данные отсутствуют
1315	762219.55	1308720.13	данные отсутствуют	данные отсутствуют
1316	762219.58	1308720.15	данные отсутствуют	данные отсутствуют
1317	762222.16	1308722.06	данные отсутствуют	данные отсутствуют
1318	762234.61	1308753.17	данные отсутствуют	данные отсутствуют
1319	762234.85	1308756.2	данные отсутствуют	данные отсутствуют
1320	762239.51	1308796.76	данные отсутствуют	данные отсутствуют

Государственный регистратор		ФГИС ЕГРН
полное наименование должности	подпись	инициалы, фамилия

М.П.

Выписка из Единого государственного реестра недвижимости об объекте недвижимости  
Описание местоположения земельного участка

<b>Земельный участок</b>			
(вид объекта недвижимости)			
Лист №	Раздела <b>3.2</b>	Всего листов раздела <b>3.2</b> : ____	Всего разделов: ____
Всего листов выписки: ____			
<b>15.11.2021 № 99/2021/430753626</b>			
Кадастровый номер:		<b>02:17:000000:188(единое землепользование)</b>	

Сведения о характерных точках границы земельного участка				
Система координат				
Зона №				
Номер точки	Координаты		Описание закрепления на местности	Средняя квадратическая погрешность определения координат характерных точек границ земельного участка, м
	X	Y		
1	2	3	4	5
1321	762240.46	1308807.03	данные отсутствуют	данные отсутствуют
1322	762240.46	1308824.67	данные отсутствуют	данные отсутствуют
1323	762241.93	1308874.63	данные отсутствуют	данные отсутствуют
1324	762242.68	1308893.46	данные отсутствуют	данные отсутствуют
1325	762241.25	1308934.33	данные отсутствуют	данные отсутствуют
1326	762244.78	1308967.85	данные отсутствуют	данные отсутствуют
1327	762243.91	1308976.52	данные отсутствуют	данные отсутствуют
1328	762241.32	1308985.32	данные отсутствуют	данные отсутствуют
1329	762239.59	1308990.35	данные отсутствуют	данные отсутствуют
1330	762237.95	1308997.17	данные отсутствуют	данные отсутствуют
1331	762235.45	1309003.3	данные отсутствуют	данные отсутствуют
1332	762235.44	1309003.31	данные отсутствуют	данные отсутствуют
1333	762234.15	1309008.25	данные отсутствуют	данные отсутствуют
1334	762232.76	1309022.34	данные отсутствуют	данные отсутствуют
1335	762230.95	1309044.99	данные отсутствуют	данные отсутствуют

Государственный регистратор		ФГИС ЕГРН
полное наименование должности	подпись	инициалы, фамилия

М.П.

Раздел 3.2

Выписка из Единого государственного реестра недвижимости об объекте недвижимости  
Описание местоположения земельного участка

<b>Земельный участок</b>			
(вид объекта недвижимости)			
Лист №	Раздела <b>3.2</b>	Всего листов раздела <b>3.2</b> : ____	Всего разделов: ____
Всего листов выписки: ____			
<b>15.11.2021 № 99/2021/430753626</b>			
Кадастровый номер:		<b>02:17:000000:188(единое землепользование)</b>	

Сведения о характерных точках границы земельного участка				
Система координат				
Зона №				
Номер точки	Координаты		Описание закрепления на местности	Средняя квадратическая погрешность определения координат характерных точек границ земельного участка, м
	X	Y		
1	2	3	4	5
1336	762229.22	1309053.71	данные отсутствуют	данные отсутствуют
1337	762229.22	1309053.74	данные отсутствуют	данные отсутствуют
1338	762230.17	1309060.82	данные отсутствуют	данные отсутствуют
1339	762230.26	1309076.47	данные отсутствуют	данные отсутствуют
1340	762232.33	1309111.03	данные отсутствуют	данные отсутствуют
1341	762231.69	1309132.07	данные отсутствуют	данные отсутствуют
1342	762229.56	1309144.29	данные отсутствуют	данные отсутствуют
1343	762206.35	1309256.64	данные отсутствуют	данные отсутствуют
1344	762188.85	1309331.44	данные отсутствуют	данные отсутствуют
1345	762187.87	1309337.95	данные отсутствуют	данные отсутствуют
1346	762185.4	1309350.63	данные отсутствуют	данные отсутствуют
1347	762182.72	1309373.19	данные отсутствуют	данные отсутствуют
1348	762180.99	1309389.62	данные отсутствуют	данные отсутствуют
1349	762181.01	1309396.58	данные отсутствуют	данные отсутствуют
1350	762174.74	1309410.43	данные отсутствуют	данные отсутствуют

Государственный регистратор		ФГИС ЕГРН
полное наименование должности	подпись	инициалы, фамилия

М.П.

<b>Земельный участок</b>			
(вид объекта недвижимости)			
Лист №	Раздела <b>3.2</b>	Всего листов раздела <b>3.2</b> : ____	Всего разделов: ____
Всего листов выписки: ____			
<b>15.11.2021 № 99/2021/430753626</b>			
Кадастровый номер:		<b>02:17:000000:188(единое землепользование)</b>	

Сведения о характерных точках границы земельного участка				
Система координат				
Зона №				
Номер точки	Координаты		Описание закрепления на местности	Средняя квадратическая погрешность определения координат характерных точек границ земельного участка, м
	X	Y		
1	2	3	4	5
1351	762174.54	1309410.58	данные отсутствуют	данные отсутствуют
1352	762001.6	1309423.27	данные отсутствуют	данные отсутствуют
1353	762055.67	1308928.57	данные отсутствуют	данные отсутствуют
1354	761821.34	1308509.97	данные отсутствуют	данные отсутствуют
1355	761631.07	1308515.98	данные отсутствуют	данные отсутствуют
1356	761496.88	1308467.91	данные отсутствуют	данные отсутствуют
1357	761442.8	1308325.71	данные отсутствуют	данные отсутствуют
1358	761427.57	1308322.12	данные отсутствуют	данные отсутствуют
1359	760543.99	1307800.79	данные отсутствуют	данные отсутствуют
1360	760532.13	1307804.71	данные отсутствуют	данные отсутствуют
1361	760510.87	1307811.11	данные отсутствуют	данные отсутствуют
1362	760510.86	1307811.12	данные отсутствуют	данные отсутствуют
1363	760495.48	1307817.84	данные отсутствуют	данные отсутствуют
1364	760422.39	1307796.52	данные отсутствуют	данные отсутствуют
1365	760291.46	1307796.52	данные отсутствуют	данные отсутствуют

Государственный регистратор		ФГИС ЕГРН
полное наименование должности	подпись	инициалы, фамилия

М.П.

Раздел 3.2

Выписка из Единого государственного реестра недвижимости об объекте недвижимости  
Описание местоположения земельного участка

<b>Земельный участок</b>			
(вид объекта недвижимости)			
Лист №	Раздела <b>3.2</b>	Всего листов раздела <b>3.2</b> : ____	Всего разделов: ____
Всего листов выписки: ____			
<b>15.11.2021 № 99/2021/430753626</b>			
Кадастровый номер:		<b>02:17:000000:188(единое землепользование)</b>	

Сведения о характерных точках границы земельного участка				
Система координат				
Зона №				
Номер точки	Координаты		Описание закрепления на местности	Средняя квадратическая погрешность определения координат характерных точек границ земельного участка, м
	X	Y		
1	2	3	4	5
1366	760202.18	1307778.66	данные отсутствуют	данные отсутствуют
1367	760208.14	1307558.46	данные отсутствуют	данные отсутствуют
1368	760190.28	1307504.89	данные отсутствуют	данные отсутствуют
1369	760112.91	1307457.28	данные отсутствуют	данные отсутствуют
1370	760148.62	1307528.7	данные отсутствуют	данные отсутствуют
1371	760136.72	1307576.31	данные отсутствуют	данные отсутствуют
1372	760095.05	1307594.16	данные отсутствуют	данные отсутствуют
1373	760101.01	1307737	данные отсутствуют	данные отсутствуют
1374	759916.51	1307737	данные отсутствуют	данные отсутствуют
1375	759862.94	1307659.63	данные отсутствуют	данные отсутствуют
1376	759761.77	1307617.97	данные отсутствуют	данные отсутствуют
1377	759702.25	1307701.29	данные отсутствуют	данные отсутствуют
1378	759773.67	1307796.52	данные отсутствуют	данные отсутствуют
1379	759761.77	1307856.04	данные отсутствуют	данные отсутствуют
1380	759458.23	1307891.74	данные отсутствуют	данные отсутствуют

Государственный регистратор		ФГИС ЕГРН
полное наименование должности	подпись	инициалы, фамилия

М.П.

Выписка из Единого государственного реестра недвижимости об объекте недвижимости  
Описание местоположения земельного участка

<b>Земельный участок</b>			
(вид объекта недвижимости)			
Лист №	Раздела <b>3.2</b>	Всего листов раздела <b>3.2</b> : ____	Всего разделов: ____
Всего листов выписки: ____			
<b>15.11.2021 № 99/2021/430753626</b>			
Кадастровый номер:		<b>02:17:000000:188(единое землепользование)</b>	

Сведения о характерных точках границы земельного участка				
Система координат				
Зона №				
Номер точки	Координаты		Описание закрепления на местности	Средняя квадратическая погрешность определения координат характерных точек границ земельного участка, м
	X	Y		
1	2	3	4	5
1381	759398.72	1308046.49	данные отсутствуют	данные отсутствуют
1382	759547.51	1308034.58	данные отсутствуют	данные отсутствуют
1383	759624.88	1308094.1	данные отсутствуют	данные отсутствуют
1384	759714.15	1308147.66	данные отсутствуют	данные отсутствуют
1385	759803.43	1308201.23	данные отсутствуют	данные отсутствуют
1386	759773.67	1308236.94	данные отсутствуют	данные отсутствуют
1387	759618.93	1308290.5	данные отсутствуют	данные отсутствуют
1388	759541.56	1308326.21	данные отсутствуют	данные отсутствуют
1389	759511.8	1308421.44	данные отсутствуют	данные отсутствуют
1390	759345.15	1308445.24	данные отсутствуют	данные отсутствуют
1391	759285.64	1308469.05	данные отсутствуют	данные отсутствуют
1392	759298.75	1308606.71	данные отсутствуют	данные отсутствуют
1393	759285.18	1308615.5	данные отсутствуют	данные отсутствуют
1394	759269.45	1308624.83	данные отсутствуют	данные отсутствуют
1395	759234.87	1308642.81	данные отсутствуют	данные отсутствуют

Государственный регистратор		ФГИС ЕГРН
полное наименование должности	подпись	инициалы, фамилия

М.П.

Раздел 3.2

Выписка из Единого государственного реестра недвижимости об объекте недвижимости  
Описание местоположения земельного участка

<b>Земельный участок</b>			
(вид объекта недвижимости)			
Лист №	Раздела <b>3.2</b>	Всего листов раздела <b>3.2</b> : ____	Всего разделов: ____
Всего листов выписки: ____			
<b>15.11.2021 № 99/2021/430753626</b>			
Кадастровый номер:		<b>02:17:000000:188(единое землепользование)</b>	

Сведения о характерных точках границы земельного участка				
Система координат				
Зона №				
Номер точки	Координаты		Описание закрепления на местности	Средняя квадратическая погрешность определения координат характерных точек границ земельного участка, м
	X	Y		
1	2	3	4	5
1396	759211.88	1308657.85	данные отсутствуют	данные отсутствуют
1397	759183.71	1308672.89	данные отсутствуют	данные отсутствуют
1398	759132.3	1308699.02	данные отсутствуют	данные отсутствуют
1399	759067.19	1308730.63	данные отсутствуют	данные отсутствуют
1400	759031.75	1308746.02	данные отсутствуют	данные отсутствуют
1401	759012.91	1308756.56	данные отсутствуют	данные отсутствуют
1402	758998.21	1308764.34	данные отсутствуют	данные отсутствуют
1403	758969.68	1308777.83	данные отсутствуют	данные отсутствуют
1404	758952.74	1308787.85	данные отсутствуют	данные отсутствуют
1405	758927.24	1308804.59	данные отсутствуют	данные отсутствуют
1406	758927.22	1308804.61	данные отсутствуют	данные отсутствуют
1407	758914.01	1308818.47	данные отсутствуют	данные отсутствуют
1408	758909.76	1308822.84	данные отсутствуют	данные отсутствуют
1409	758909.74	1308822.85	данные отсутствуют	данные отсутствуют
1410	758902.75	1308834.74	данные отсутствуют	данные отсутствуют

Государственный регистратор		ФГИС ЕГРН
полное наименование должности	подпись	инициалы, фамилия

М.П.

<b>Земельный участок</b>			
(вид объекта недвижимости)			
Лист №	Раздела <b>3.2</b>	Всего листов раздела <b>3.2</b> : ____	Всего разделов: ____
Всего листов выписки: ____			
<b>15.11.2021 № 99/2021/430753626</b>			
Кадастровый номер:		<b>02:17:000000:188(единое землепользование)</b>	

Сведения о характерных точках границы земельного участка				
Система координат				
Зона №				
Номер точки	Координаты		Описание закрепления на местности	Средняя квадратическая погрешность определения координат характерных точек границ земельного участка, м
	X	Y		
1	2	3	4	5
1411	758902.74	1308834.76	данные отсутствуют	данные отсутствуют
1412	758898.94	1308856.2	данные отсутствуют	данные отсутствуют
1413	758898.94	1308856.22	данные отсутствуют	данные отсутствуют
1414	758899.63	1308871.08	данные отсутствуют	данные отсутствуют
1415	758899.1	1308886.69	данные отсутствуют	данные отсутствуют
1416	758899.05	1308887.84	данные отсутствуют	данные отсутствуют
1417	758880.16	1308915.32	данные отсутствуют	данные отсутствуют
1418	758880	1308915.69	данные отсутствуют	данные отсутствуют
1419	758879.29	1308917.32	данные отсутствуют	данные отсутствуют
1420	758875.83	1308925.31	данные отсутствуют	данные отсутствуют
1421	758875.66	1308925.71	данные отсутствуют	данные отсутствуют
1422	758671.48	1308744.04	данные отсутствуют	данные отсутствуют
1423	758629.44	1308656.31	данные отсутствуют	данные отсутствуют
1424	758836.41	1308406.84	данные отсутствуют	данные отсутствуют
1425	759056.33	1308436.16	данные отсутствуют	данные отсутствуют

Государственный регистратор		ФГИС ЕГРН
полное наименование должности	подпись	инициалы, фамилия

М.П.

Раздел 3.2

Выписка из Единого государственного реестра недвижимости об объекте недвижимости  
Описание местоположения земельного участка

<b>Земельный участок</b>			
(вид объекта недвижимости)			
Лист №	Раздела <b>3.2</b>	Всего листов раздела <b>3.2</b> : ____	Всего разделов: ____
Всего листов выписки: ____			
<b>15.11.2021 № 99/2021/430753626</b>			
Кадастровый номер:		<b>02:17:000000:188(единое землепользование)</b>	

Сведения о характерных точках границы земельного участка				
Система координат				
Зона №				
Номер точки	Координаты		Описание закрепления на местности	Средняя квадратическая погрешность определения координат характерных точек границ земельного участка, м
	X	Y		
1	2	3	4	5
1426	759168.12	1308364.69	данные отсутствуют	данные отсутствуют
1427	759236.97	1308045.68	данные отсутствуют	данные отсутствуют
1428	759253.9	1307967.27	данные отсутствуют	данные отсутствуют
1429	759261.12	1307972.88	данные отсутствуют	данные отсутствуют
1430	759285.7	1307983.05	данные отсутствуют	данные отсутствуют
1431	759311.11	1308016.1	данные отсутствуют	данные отсутствуют
1432	759341.62	1308044.91	данные отсутствуют	данные отсутствуют
1433	759370.44	1308052.54	данные отсутствуют	данные отсутствуют
1434	759449.24	1307889.84	данные отсутствуют	данные отсутствуют
1435	759430.6	1307883.05	данные отсутствуют	данные отсутствуют
1436	759408.56	1307869.5	данные отсутствуют	данные отсутствуют
1437	759390.77	1307852.55	данные отсутствуют	данные отсутствуют
1438	759375.52	1307835.6	данные отсутствуют	данные отсутствуют
1439	759349.25	1307820.35	данные отсутствуют	данные отсутствуют
1440	759341.64	1307819.68	данные отсутствуют	данные отсутствуют

Государственный регистратор		ФГИС ЕГРН
полное наименование должности	подпись	инициалы, фамилия

М.П.

Выписка из Единого государственного реестра недвижимости об объекте недвижимости  
Описание местоположения земельного участка

<b>Земельный участок</b>			
(вид объекта недвижимости)			
Лист №	Раздела <b>3.2</b>	Всего листов раздела <b>3.2</b> : ____	Всего разделов: ____
Всего листов выписки: ____			
<b>15.11.2021 № 99/2021/430753626</b>			
Кадастровый номер:		<b>02:17:000000:188(единое землепользование)</b>	

Сведения о характерных точках границы земельного участка				
Система координат				
Зона №				
Номер точки	Координаты		Описание закрепления на местности	Средняя квадратическая погрешность определения координат характерных точек границ земельного участка, м
	X	Y		
1	2	3	4	5
1441	759341.58	1307819.67	данные отсутствуют	данные отсутствуют
1442	759707.13	1307615.53	данные отсутствуют	данные отсутствуют
1443	759791.21	1307373.24	данные отсутствуют	данные отсутствуют
1444	759791.24	1307373.1	данные отсутствуют	данные отсутствуют
1445	759908.44	1306893.34	данные отсутствуют	данные отсутствуют
1446	759908.5	1306893.09	данные отсутствуют	данные отсутствуют
1447	760003.8	1306779.47	данные отсутствуют	данные отсутствуют
1448	760188.89	1306748.31	данные отсутствуют	данные отсутствуют
1449	760155.91	1306427.61	данные отсутствуют	данные отсутствуют
1450	760304.35	1306295.66	данные отсутствуют	данные отсутствуют
1451	760192.56	1305995.11	данные отсутствуют	данные отсутствуют
1452	760265.21	1306081.04	данные отсутствуют	данные отсутствуют
1453	760340.94	1306117.98	данные отсутствуют	данные отсутствуют
1454	760475.79	1306097.66	данные отсутствуют	данные отсутствуют
1455	760863.72	1306177.09	данные отсутствуют	данные отсутствуют

Государственный регистратор		ФГИС ЕГРН
полное наименование должности	подпись	инициалы, фамилия

М.П.

Раздел 3.2

Выписка из Единого государственного реестра недвижимости об объекте недвижимости  
Описание местоположения земельного участка

<b>Земельный участок</b>			
(вид объекта недвижимости)			
Лист №	Раздела <b>3.2</b>	Всего листов раздела <b>3.2</b> : ____	Всего разделов: ____
Всего листов выписки: ____			
<b>15.11.2021 № 99/2021/430753626</b>			
Кадастровый номер:		<b>02:17:000000:188(единое землепользование)</b>	

Сведения о характерных точках границы земельного участка				
Система координат				
Зона №				
Номер точки	Координаты		Описание закрепления на местности	Средняя квадратическая погрешность определения координат характерных точек границ земельного участка, м
	X	Y		
1	2	3	4	5
1456	760942.04	1306252.17	данные отсутствуют	данные отсутствуют
1457	760594.99	1306808.55	данные отсутствуют	данные отсутствуют
1458	760719.97	1306862.12	данные отсутствуют	данные отсутствуют
1459	760743.78	1306975.2	данные отсутствуют	данные отсутствуют
1460	760809.25	1307123.99	данные отсутствуют	данные отсутствуют
1461	760737.83	1307445.37	данные отсутствуют	данные отсутствуют
1462	760499.76	1307766.76	данные отсутствуют	данные отсутствуют
1463	760886.61	1306237.19	данные отсутствуют	данные отсутствуют
1464	760565.22	1306796.64	данные отсутствуют	данные отсутствуют
1465	760368.82	1306725.22	данные отсутствуют	данные отсутствуют
1466	760279.54	1306808.54	данные отсутствуют	данные отсутствуют
1467	760214.08	1306766.88	данные отсутствуют	данные отсутствуют
1468	760190.27	1306469.3	данные отсутствуют	данные отсутствуют
1469	760327.16	1306332.42	данные отсутствуют	данные отсутствуют
1470	760255.74	1306100.3	данные отсутствуют	данные отсутствуют

Государственный регистратор		ФГИС ЕГРН
полное наименование должности	подпись	инициалы, фамилия

М.П.

<b>Земельный участок</b>			
(вид объекта недвижимости)			
Лист № <u>    </u> Раздела <b>3.2</b>	Всего листов раздела <b>3.2</b> : <u>    </u>	Всего разделов: <u>    </u>	Всего листов выписки: <u>    </u>
<b>15.11.2021 № 99/2021/430753626</b>			
Кадастровый номер:		<b>02:17:000000:188(единое землепользование)</b>	

Сведения о характерных точках границы земельного участка				
Система координат				
Зона №				
Номер точки	Координаты		Описание закрепления на местности	Средняя квадратическая погрешность определения координат характерных точек границ земельного участка, м
	X	Y		
1	2	3	4	5
1471	760982.14	1309608.16	данные отсутствуют	данные отсутствуют
1472	760982.14	1309628.04	данные отсутствуют	данные отсутствуют
1473	760638.85	1309778.88	данные отсутствуют	0.5
1474	760639.23	1309777.13	данные отсутствуют	0.5
1475	760640.91	1309772.84	данные отсутствуют	данные отсутствуют
1476	760646.68	1309743.28	данные отсутствуют	данные отсутствуют
1477	758685.68	1310284.59	данные отсутствуют	данные отсутствуют
1478	758671.66	1310291.01	данные отсутствуют	данные отсутствуют
1479	758622.71	1310303.47	данные отсутствуют	данные отсутствуют
1480	758536.09	1310285.42	данные отсутствуют	данные отсутствуют
1481	758496.54	1310329.37	данные отсутствуют	данные отсутствуют
1482	758478.4	1310341.19	данные отсутствуют	данные отсутствуют
1483	758474.89	1310353.42	данные отсутствуют	данные отсутствуют
1484	758435.1	1310397.63	данные отсутствуют	данные отсутствуют
1485	758432.61	1310446.25	данные отсутствуют	данные отсутствуют

Государственный регистратор		ФГИС ЕГРН
полное наименование должности	подпись	инициалы, фамилия

М.П.

Раздел 3.2

Выписка из Единого государственного реестра недвижимости об объекте недвижимости  
Описание местоположения земельного участка

<b>Земельный участок</b>			
(вид объекта недвижимости)			
Лист № <u>    </u> Раздела <b>3.2</b>	Всего листов раздела <b>3.2</b> : <u>    </u>	Всего разделов: <u>    </u>	Всего листов выписки: <u>    </u>
<b>15.11.2021 № 99/2021/430753626</b>			
Кадастровый номер:		<b>02:17:000000:188(единое землепользование)</b>	

Сведения о характерных точках границы земельного участка				
Система координат				
Зона №				
Номер точки	Координаты		Описание закрепления на местности	Средняя квадратическая погрешность определения координат характерных точек границ земельного участка, м
	X	Y		
1	2	3	4	5
1486	758446.32	1310549.72	данные отсутствуют	данные отсутствуют
1487	758483.73	1310678.13	данные отсутствуют	данные отсутствуют
1488	758334.12	1310900.04	данные отсутствуют	данные отсутствуют
1489	758207.81	1311093.18	данные отсутствуют	данные отсутствуют
1490	758159.53	1311110.97	данные отсутствуют	данные отсутствуют
1491	758155.57	1311108.64	данные отсутствуют	данные отсутствуют
1492	758132.12	1311076.85	данные отсутствуют	данные отсутствуют
1493	758105.92	1311067.27	данные отсутствуют	данные отсутствуют
1494	758014.53	1311017.65	данные отсутствуют	данные отсутствуют
1495	757998.53	1311016.13	данные отсутствуют	данные отсутствуют
1496	757974.05	1311001.71	данные отсутствуют	данные отсутствуют
1497	757885.12	1310996.63	данные отсутствуют	данные отсутствуют
1498	757778.4	1310884.83	данные отсутствуют	данные отсутствуют
1499	757788.56	1310793.36	данные отсутствуют	данные отсутствуют
1500	757999.93	1310559.34	данные отсутствуют	данные отсутствуют

Государственный регистратор		ФГИС ЕГРН
полное наименование должности	подпись	инициалы, фамилия

М.П.



Выписка из Единого государственного реестра недвижимости об объекте недвижимости  
Описание местоположения земельного участка

<b>Земельный участок</b>			
(вид объекта недвижимости)			
Лист № <u>    </u> Раздела <b>3.2</b>	Всего листов раздела <b>3.2</b> : <u>    </u>	Всего разделов: <u>    </u>	Всего листов выписки: <u>    </u>
<b>15.11.2021 № 99/2021/430753626</b>			
Кадастровый номер:		<b>02:17:000000:188(единое землепользование)</b>	

Сведения о характерных точках границы земельного участка				
Система координат				
Зона №				
Номер точки	Координаты		Описание закрепления на местности	Средняя квадратическая погрешность определения координат характерных точек границ земельного участка, м
	X	Y		
1	2	3	4	5
1501	758093.47	1310457.96	данные отсутствуют	данные отсутствуют
1502	758085.85	1310402.06	данные отсутствуют	данные отсутствуют
1503	757981.67	1310447.8	данные отсутствуют	данные отсутствуют
1504	757770.78	1310737.46	данные отсутствуют	данные отсутствуют
1505	757636.11	1311044.9	данные отсутствуют	данные отсутствуют
1506	757575.81	1311033.14	данные отсутствуют	данные отсутствуют
1507	757575.98	1311023.97	данные отсутствуют	данные отсутствуют
1508	757572.97	1311017.08	данные отсутствуют	данные отсутствуют
1509	757556.32	1311010.82	данные отсутствуют	данные отсутствуют
1510	757542.37	1311016.32	данные отсутствуют	данные отсутствуют
1511	757536.23	1311025.42	данные отсутствуют	данные отсутствуют
1512	757531.94	1311024.58	данные отсутствуют	данные отсутствуют
1513	757425.22	1310991.55	данные отсутствуют	данные отсутствуют
1514	757343.91	1311049.99	данные отсутствуют	данные отсутствуют
1515	757188.92	1310999.17	данные отсутствуют	данные отсутствуют

Государственный регистратор		ФГИС ЕГРН
полное наименование должности	подпись	инициалы, фамилия

М.П.

Раздел 3.2

Выписка из Единого государственного реестра недвижимости об объекте недвижимости  
Описание местоположения земельного участка

<b>Земельный участок</b>			
(вид объекта недвижимости)			
Лист № <u>    </u> Раздела <b>3.2</b>	Всего листов раздела <b>3.2</b> : <u>    </u>	Всего разделов: <u>    </u>	Всего листов выписки: <u>    </u>
<b>15.11.2021 № 99/2021/430753626</b>			
Кадастровый номер:		<b>02:17:000000:188(единое землепользование)</b>	

Сведения о характерных точках границы земельного участка				
Система координат				
Зона №				
Номер точки	Координаты		Описание закрепления на местности	Средняя квадратическая погрешность определения координат характерных точек границ земельного участка, м
	X	Y		
1	2	3	4	5
1516	757183.97	1310986.68	данные отсутствуют	данные отсутствуют
1517	757215.04	1310977.86	данные отсутствуют	данные отсутствуют
1518	757217.2	1310970.97	данные отсутствуют	данные отсутствуют
1519	757211.78	1310962.31	данные отсутствуют	данные отсутствуют
1520	757197.19	1310952.18	данные отсутствуют	данные отсутствуют
1521	757168.19	1310946.89	данные отсутствуют	данные отсутствуют
1522	757130.48	1310851.8	данные отсутствуют	данные отсутствуют
1523	757042.92	1310871.89	данные отсутствуют	данные отсутствуют
1524	756925.51	1310738.37	данные отсутствуют	данные отсутствуют
1525	756922.1	1310730.63	данные отсутствуют	данные отсутствуют
1526	756998.35	1310651.07	данные отсутствуют	данные отсутствуют
1527	756825.77	1310542.88	данные отсутствуют	данные отсутствуют
1528	756782.6	1310494.69	данные отсутствуют	данные отсутствуют
1529	756764.76	1310489.32	данные отсутствуют	данные отсутствуют
1530	756747.06	1310492.74	данные отсутствуют	данные отсутствуют

Государственный регистратор		ФГИС ЕГРН
полное наименование должности	подпись	инициалы, фамилия

М.П.

<b>Земельный участок</b>			
(вид объекта недвижимости)			
Лист №	Раздела <b>3.2</b>	Всего листов раздела <b>3.2</b> : ____	Всего разделов: ____
Всего листов выписки: ____			
<b>15.11.2021 № 99/2021/430753626</b>			
Кадастровый номер:		<b>02:17:000000:188(единое землепользование)</b>	

Сведения о характерных точках границы земельного участка				
Система координат				
Зона №				
Номер точки	Координаты		Описание закрепления на местности	Средняя квадратическая погрешность определения координат характерных точек границ земельного участка, м
	X	Y		
1	2	3	4	5
1531	756746.44	1310493.15	данные отсутствуют	данные отсутствуют
1532	756657.87	1310437.63	данные отсутствуют	данные отсутствуют
1533	756861.14	1310282.64	данные отсутствуют	данные отсутствуют
1534	756975.48	1310402.06	данные отсутствуют	данные отсутствуют
1535	757011.05	1310369.03	данные отсутствуют	данные отсутствуют
1536	756927.2	1310221.66	данные отсутствуют	данные отсутствуют
1537	757074.58	1310280.1	данные отсутствуют	данные отсутствуют
1538	757084.74	1310236.9	данные отсутствуют	данные отсутствуют
1539	756993.27	1310150.51	данные отсутствуют	данные отсутствуют
1540	757089.82	1310132.73	данные отсутствуют	данные отсутствуют
1541	757115.23	1310064.12	данные отсутствуют	данные отсутствуют
1542	756922.12	1310099.69	данные отсутствуют	данные отсутствуют
1543	756782.37	1309843.06	данные отсутствуют	данные отсутствуют
1544	756698.52	1309797.33	данные отсутствуют	данные отсутствуют
1545	756653.52	1309657.06	данные отсутствуют	данные отсутствуют

Государственный регистратор		ФГИС ЕГРН
полное наименование должности	подпись	инициалы, фамилия

М.П.

Раздел 3.2

Выписка из Единого государственного реестра недвижимости об объекте недвижимости  
Описание местоположения земельного участка

<b>Земельный участок</b>			
(вид объекта недвижимости)			
Лист №	Раздела <b>3.2</b>	Всего листов раздела <b>3.2</b> : ____	Всего разделов: ____
Всего листов выписки: ____			
<b>15.11.2021 № 99/2021/430753626</b>			
Кадастровый номер:		<b>02:17:000000:188(единое землепользование)</b>	

Сведения о характерных точках границы земельного участка				
Система координат				
Зона №				
Номер точки	Координаты		Описание закрепления на местности	Средняя квадратическая погрешность определения координат характерных точек границ земельного участка, м
	X	Y		
1	2	3	4	5
1546	756866.78	1309582.3	данные отсутствуют	данные отсутствуют
1547	757029.05	1309568.52	данные отсутствуют	данные отсутствуют
1548	757239.54	1309501.26	данные отсутствуют	данные отсутствуют
1549	757285.67	1309507.5	данные отсутствуют	данные отсутствуют
1550	757283.17	1309670.81	данные отсутствуют	данные отсутствуют
1551	757270.71	1309769.3	данные отсутствуют	данные отсутствуют
1552	757280.68	1309801.71	данные отсутствуют	данные отсутствуют
1553	757436.51	1309892.72	данные отсутствуют	данные отсутствуют
1554	757558.69	1309935.11	данные отсутствуют	данные отсутствуют
1555	757633.17	1309903.87	данные отсутствуют	данные отсутствуют
1556	757643.58	1309914.92	данные отсутствуют	данные отсутствуют
1557	757655.92	1309920.65	данные отсутствуют	данные отсутствуют
1558	757692.82	1309920.64	данные отсутствуют	данные отсутствуют
1559	757702.16	1309915.61	данные отсутствуют	данные отсутствуют
1560	757701.81	1309898.92	данные отсутствуют	данные отсутствуют

Государственный регистратор		ФГИС ЕГРН
полное наименование должности	подпись	инициалы, фамилия

М.П.

Выписка из Единого государственного реестра недвижимости об объекте недвижимости  
Описание местоположения земельного участка

<b>Земельный участок</b>			
(вид объекта недвижимости)			
Лист №	Раздела <b>3.2</b>	Всего листов раздела <b>3.2</b> : ____	Всего разделов: ____
Всего листов выписки: ____			
<b>15.11.2021 № 99/2021/430753626</b>			
Кадастровый номер:		<b>02:17:000000:188(единое землепользование)</b>	

Сведения о характерных точках границы земельного участка				
Система координат				
Зона №				
Номер точки	Координаты		Описание закрепления на местности	Средняя квадратическая погрешность определения координат характерных точек границ земельного участка, м
	X	Y		
1	2	3	4	5
1561	757676.93	1309879.64	данные отсутствуют	данные отсутствуют
1562	757687.83	1309852.64	данные отсутствуют	данные отсутствуют
1563	757678.7	1309840.49	данные отсутствуют	данные отсутствуют
1564	757542.15	1309845.11	данные отсутствуют	данные отсутствуют
1565	757533.9	1309841.82	данные отсутствуют	данные отсутствуют
1566	757415.32	1309725.67	данные отсутствуют	данные отсутствуют
1567	757399.09	1309690.22	данные отсутствуют	данные отсутствуют
1568	757397.66	1309662	данные отсутствуют	данные отсутствуют
1569	757417.78	1309628.94	данные отсутствуют	данные отсутствуют
1570	757415.74	1309615.71	данные отсутствуют	данные отсутствуют
1571	757401.62	1309606.04	данные отсутствуют	данные отсутствуют
1572	757378.86	1309609.53	данные отсутствуют	данные отсутствуют
1573	757369.86	1309603.69	данные отсутствуют	данные отсутствуют
1574	757337.54	1309505.89	данные отсутствуют	данные отсутствуют
1575	757329.22	1309501.98	данные отсутствуют	данные отсутствуют

Государственный регистратор		ФГИС ЕГРН
полное наименование должности	подпись	инициалы, фамилия

М.П.

Раздел 3.2

Выписка из Единого государственного реестра недвижимости об объекте недвижимости  
Описание местоположения земельного участка

<b>Земельный участок</b>			
(вид объекта недвижимости)			
Лист №	Раздела <b>3.2</b>	Всего листов раздела <b>3.2</b> : ____	Всего разделов: ____
Всего листов выписки: ____			
<b>15.11.2021 № 99/2021/430753626</b>			
Кадастровый номер:		<b>02:17:000000:188(единое землепользование)</b>	

Сведения о характерных точках границы земельного участка				
Система координат				
Зона №				
Номер точки	Координаты		Описание закрепления на местности	Средняя квадратическая погрешность определения координат характерных точек границ земельного участка, м
	X	Y		
1	2	3	4	5
1576	757325.55	1309503.23	данные отсутствуют	данные отсутствуют
1577	757323.07	1309496.28	данные отсутствуют	данные отсутствуют
1578	757376.67	1309450.15	данные отсутствуют	данные отсутствуют
1579	757448.98	1309478.82	данные отсутствуют	данные отсутствуют
1580	757556.2	1309490.04	данные отсутствуют	данные отсутствуют
1581	757628.5	1309482.56	данные отсутствуют	данные отсутствуют
1582	757731.19	1309445.62	данные отсутствуют	данные отсутствуют
1583	757801.79	1309420.23	данные отсутствуют	данные отсутствуют
1584	757758.16	1309275.61	данные отсутствуют	данные отсутствуют
1585	757810.52	1309259.41	данные отсутствуют	данные отсутствуют
1586	757857.89	1309299.3	данные отсутствуют	данные отсутствуют
1587	757906.51	1309316.75	данные отсутствуют	данные отсутствуют
1588	757953.89	1309402.78	данные отсутствуют	данные отсутствуют
1589	757977.57	1309356.65	данные отсутствуют	данные отсутствуют
1590	757951.39	1309268.13	данные отсутствуют	данные отсутствуют

Государственный регистратор		ФГИС ЕГРН
полное наименование должности	подпись	инициалы, фамилия

М.П.

<b>Земельный участок</b>			
(вид объекта недвижимости)			
Лист №	Раздела <b>3.2</b>	Всего листов раздела <b>3.2</b> : ____	Всего разделов: ____
Всего листов выписки: ____			
<b>15.11.2021 № 99/2021/430753626</b>			
Кадастровый номер:		<b>02:17:000000:188(единое землепользование)</b>	

Сведения о характерных точках границы земельного участка				
Система координат				
Зона №				
Номер точки	Координаты		Описание закрепления на местности	Средняя квадратическая погрешность определения координат характерных точек границ земельного участка, м
	X	Y		
1	2	3	4	5
1591	757896.54	1309198.32	данные отсутствуют	данные отсутствуют
1592	758006.25	1309064.93	данные отсутствуют	данные отсутствуют
1593	758142.13	1309169.65	данные отсутствуют	данные отсутствуют
1594	758154.6	1309056.2	данные отсутствуют	данные отсутствуют
1595	758058.61	1308980.15	данные отсутствуют	данные отсутствуют
1596	758155.85	1308906.6	данные отсутствуют	данные отсутствуют
1597	758245.61	1308815.59	данные отсутствуют	данные отсутствуют
1598	758325.1	1308811.86	данные отсутствуют	данные отсутствуют
1599	758392.72	1308846.76	данные отсутствуют	данные отсутствуют
1600	758430.12	1308927.79	данные отсутствуют	данные отсутствуют
1601	758349.08	1309035	данные отсутствуют	данные отсутствуют
1602	758260.34	1309233.8	данные отсутствуют	данные отсутствуют
1603	758215.69	1309346.67	данные отсутствуют	данные отсутствуют
1604	758196.99	1309486.3	данные отсутствуют	данные отсутствуют
1605	758138.39	1309506.25	данные отсутствуют	данные отсутствуют

Государственный регистратор		ФГИС ЕГРН
полное наименование должности	подпись	инициалы, фамилия

М.П.

Раздел 3.2

Выписка из Единого государственного реестра недвижимости об объекте недвижимости  
Описание местоположения земельного участка

<b>Земельный участок</b>			
(вид объекта недвижимости)			
Лист №	Раздела <b>3.2</b>	Всего листов раздела <b>3.2</b> : ____	Всего разделов: ____
Всего листов выписки: ____			
<b>15.11.2021 № 99/2021/430753626</b>			
Кадастровый номер:		<b>02:17:000000:188(единое землепользование)</b>	

Сведения о характерных точках границы земельного участка				
Система координат				
Зона №				
Номер точки	Координаты		Описание закрепления на местности	Средняя квадратическая погрешность определения координат характерных точек границ земельного участка, м
	X	Y		
1	2	3	4	5
1606	758124.68	1309593.52	данные отсутствуют	данные отсутствуют
1607	758236.88	1309638.4	данные отсутствуют	данные отсутствуют
1608	758481.23	1309841.61	данные отсутствуют	данные отсутствуют
1609	758452.56	1309911.42	данные отсутствуют	данные отсутствуют
1610	758517.39	1309960.04	данные отсутствуют	данные отсутствуют
1611	758568.5	1309942.59	данные отсутствуют	данные отсутствуют
1612	758674.47	1310021.13	данные отсутствуют	данные отсутствуют
1613	758804.12	1310104.66	данные отсутствуют	данные отсутствуют
1614	758772.95	1310209.38	данные отсутствуют	данные отсутствуют
1615	757221.81	1310895.96	данные отсутствуют	данные отсутствуют
1616	757219.61	1310896.44	данные отсутствуют	данные отсутствуют
1617	757220.1	1310898.64	данные отсутствуют	данные отсутствуют
1618	757222.29	1310898.16	данные отсутствуют	данные отсутствуют
1619	758417.1	1310638.39	данные отсутствуют	данные отсутствуют
1620	758414.9	1310638.87	данные отсутствуют	данные отсутствуют

Государственный регистратор		ФГИС ЕГРН
полное наименование должности	подпись	инициалы, фамилия

М.П.

Выписка из Единого государственного реестра недвижимости об объекте недвижимости  
Описание местоположения земельного участка

<b>Земельный участок</b>			
(вид объекта недвижимости)			
Лист №	Раздела <b>3.2</b>	Всего листов раздела <b>3.2</b> : ____	Всего разделов: ____
Всего листов выписки: ____			
<b>15.11.2021 № 99/2021/430753626</b>			
Кадастровый номер:		<b>02:17:000000:188(единое землепользование)</b>	

Сведения о характерных точках границы земельного участка				
Система координат				
Зона №				
Номер точки	Координаты		Описание закрепления на местности	Средняя квадратическая погрешность определения координат характерных точек границ земельного участка, м
	X	Y		
1	2	3	4	5
1621	758415.39	1310641.07	данные отсутствуют	данные отсутствуют
1622	758417.58	1310640.59	данные отсутствуют	данные отсутствуют
1623	757386.5	1310860.22	данные отсутствуют	данные отсутствуют
1624	757384.3	1310860.7	данные отсутствуют	данные отсутствуют
1625	757384.79	1310862.9	данные отсутствуют	данные отсутствуют
1626	757386.98	1310862.42	данные отсутствуют	данные отсутствуют
1627	758238.31	1310676.78	данные отсутствуют	данные отсутствуют
1628	758236.11	1310677.26	данные отсутствуют	данные отсутствуют
1629	758236.6	1310679.46	данные отсутствуют	данные отсутствуют
1630	758238.79	1310678.98	данные отсутствуют	данные отсутствуют
1631	757567.12	1310821.04	данные отсутствуют	данные отсутствуют
1632	757564.92	1310821.52	данные отсутствуют	данные отсутствуют
1633	757565.41	1310823.72	данные отсутствуют	данные отсутствуют
1634	757567.6	1310823.24	данные отсутствуют	данные отсутствуют
1635	758082.92	1310709.81	данные отсутствуют	данные отсутствуют

Государственный регистратор		ФГИС ЕГРН
полное наименование должности	подпись	инициалы, фамилия

М.П.

Раздел 3.2

Выписка из Единого государственного реестра недвижимости об объекте недвижимости  
Описание местоположения земельного участка

<b>Земельный участок</b>			
(вид объекта недвижимости)			
Лист №	Раздела <b>3.2</b>	Всего листов раздела <b>3.2</b> : ____	Всего разделов: ____
Всего листов выписки: ____			
<b>15.11.2021 № 99/2021/430753626</b>			
Кадастровый номер:		<b>02:17:000000:188(единое землепользование)</b>	

Сведения о характерных точках границы земельного участка				
Система координат				
Зона №				
Номер точки	Координаты		Описание закрепления на местности	Средняя квадратическая погрешность определения координат характерных точек границ земельного участка, м
	X	Y		
1	2	3	4	5
1636	758080.72	1310710.29	данные отсутствуют	данные отсутствуют
1637	758081.21	1310712.49	данные отсутствуют	данные отсутствуют
1638	758083.4	1310712.01	данные отсутствуют	данные отсутствуют
1639	757747.4	1310782.24	данные отсутствуют	данные отсутствуют
1640	757745.2	1310782.72	данные отсутствуют	данные отсутствуют
1641	757745.69	1310784.92	данные отсутствуют	данные отсутствуют
1642	757747.88	1310784.44	данные отсутствуют	данные отсутствуют
1643	757921.89	1310744.59	данные отсутствуют	данные отсутствуют
1644	757919.69	1310745.07	данные отсутствуют	данные отсутствуют
1645	757920.18	1310747.27	данные отсутствуют	данные отсутствуют
1646	757922.37	1310746.79	данные отсутствуют	данные отсутствуют
1647	760479.1	1305204.88	данные отсутствуют	2.5
1648	760441.07	1305183.77	данные отсутствуют	2.5
1649	760791.69	1305183.77	данные отсутствуют	2.5
1650	760794.32	1305215.15	данные отсутствуют	2.5

Государственный регистратор		ФГИС ЕГРН
полное наименование должности	подпись	инициалы, фамилия

М.П.

Выписка из Единого государственного реестра недвижимости об объекте недвижимости  
Описание местоположения земельного участка

<b>Земельный участок</b>			
<small>(вид объекта недвижимости)</small>			
Лист № <u>    </u> Раздела <b>3.2</b>	Всего листов раздела <b>3.2</b> : <u>    </u>	Всего разделов: <u>    </u>	Всего листов выписки: <u>    </u>
<b>15.11.2021 № 99/2021/430753626</b>			
Кадастровый номер:		<b>02:17:000000:188(единое землепользование)</b>	

Сведения о характерных точках границы земельного участка				
Система координат				
Зона №				
Номер точки	Координаты		Описание закрепления на местности	Средняя квадратическая погрешность определения координат характерных точек границ земельного участка, м
	X	Y		
1	2	3	4	5
1651	760812.92	1305319.97	данные отсутствуют	2.5
1652	760854.48	1305428.03	данные отсутствуют	2.5
1653	760838.78	1305598.9	данные отсутствуют	2.5
1654	760788.9	1305606.29	данные отсутствуют	2.5
1655	760740.88	1305583.2	данные отсутствуют	2.5
1656	760663.29	1305579.51	данные отсутствуют	2.5
1657	760596.94	1305483.24	данные отсутствуют	2.5
1658	760559.14	1305428.99	данные отсутствуют	2.5
1659	760514.59	1305367.07	данные отсутствуют	2.5
1660	760524.75	1305307.04	данные отсутствуют	2.5
1661	760524.75	1305262.7	данные отсутствуют	2.5
1662	754859.79	1310837.42	данные отсутствуют	данные отсутствуют
1663	754837.71	1310817.06	данные отсутствуют	данные отсутствуют
1664	754852.78	1310749.52	данные отсутствуют	данные отсутствуют
1665	754830.71	1310749.52	данные отсутствуют	данные отсутствуют

Государственный регистратор		ФГИС ЕГРН
полное наименование должности	подпись	инициалы, фамилия

М.П.

Раздел 3.2

Выписка из Единого государственного реестра недвижимости об объекте недвижимости  
Описание местоположения земельного участка

<b>Земельный участок</b>			
<small>(вид объекта недвижимости)</small>			
Лист № <u>    </u> Раздела <b>3.2</b>	Всего листов раздела <b>3.2</b> : <u>    </u>	Всего разделов: <u>    </u>	Всего листов выписки: <u>    </u>
<b>15.11.2021 № 99/2021/430753626</b>			
Кадастровый номер:		<b>02:17:000000:188(единое землепользование)</b>	

Сведения о характерных точках границы земельного участка				
Система координат				
Зона №				
Номер точки	Координаты		Описание закрепления на местности	Средняя квадратическая погрешность определения координат характерных точек границ земельного участка, м
	X	Y		
1	2	3	4	5
1666	754804.86	1310757.15	данные отсутствуют	данные отсутствуют
1667	754759.98	1310852.7	данные отсутствуют	данные отсутствуют
1668	754627.44	1310969.13	данные отсутствуют	данные отсутствуют
1669	754623.47	1310984.05	данные отсутствуют	данные отсутствуют
1670	754617.26	1311006.79	данные отсутствуют	данные отсутствуют
1671	754613.88	1311020.27	данные отсутствуют	данные отсутствуют
1672	754611.54	1311030.82	данные отсутствуют	данные отсутствуют
1673	754611.53	1311030.83	данные отсутствуют	данные отсутствуют
1674	754609.03	1311037.74	данные отсутствуют	данные отсутствуют
1675	754605.48	1311045.88	данные отсутствуют	данные отсутствуют
1676	754602.2	1311052.79	данные отсутствуют	данные отсутствуют
1677	754602.19	1311052.81	данные отсутствуют	данные отсутствуют
1678	754599.08	1311056.62	данные отсутствуют	данные отсутствуют
1679	754599.07	1311056.63	данные отсутствуют	данные отсутствуют
1680	754593.88	1311061.21	данные отсутствуют	данные отсутствуют

Государственный регистратор		ФГИС ЕГРН
полное наименование должности	подпись	инициалы, фамилия

М.П.

Выписка из Единого государственного реестра недвижимости об объекте недвижимости  
Описание местоположения земельного участка

<b>Земельный участок</b>			
(вид объекта недвижимости)			
Лист № <u>    </u> Раздела <b>3.2</b>	Всего листов раздела <b>3.2</b> : <u>    </u>	Всего разделов: <u>    </u>	Всего листов выписки: <u>    </u>
<b>15.11.2021 № 99/2021/430753626</b>			
Кадастровый номер:		<b>02:17:000000:188(единое землепользование)</b>	

Сведения о характерных точках границы земельного участка				
Система координат				
Зона №				
Номер точки	Координаты		Описание закрепления на местности	Средняя квадратическая погрешность определения координат характерных точек границ земельного участка, м
	X	Y		
1	2	3	4	5
1681	754593.87	1311061.22	данные отсутствуют	данные отсутствуют
1682	754593.85	1311061.22	данные отсутствуют	данные отсутствуют
1683	754585	1311064.9	данные отсутствуют	данные отсутствуют
1684	754568.9	1311070.28	данные отсутствуют	данные отсутствуют
1685	754560.83	1311072.64	данные отсутствуют	данные отсутствуют
1686	754560.81	1311072.64	данные отсутствуют	данные отсутствуют
1687	754545.17	1311074.54	данные отсутствуют	данные отсутствуют
1688	754483.4	1311080.19	данные отсутствуют	данные отсутствуют
1689	754471.97	1311082.49	данные отсутствуют	данные отсутствуют
1690	754464.87	1311085.94	данные отсутствуют	данные отсутствуют
1691	754459.92	1311092.81	данные отсутствуют	данные отсутствуют
1692	754458.29	1311097.46	данные отсутствуют	данные отсутствуют
1693	754457.99	1311100.72	данные отсутствуют	данные отсутствуют
1694	754461.36	1311103.31	данные отсутствуют	данные отсутствуют
1695	754461.48	1311103.42	данные отсутствуют	данные отсутствуют

Государственный регистратор		ФГИС ЕГРН
полное наименование должности	подпись	инициалы, фамилия

М.П.

Раздел 3.2

Выписка из Единого государственного реестра недвижимости об объекте недвижимости  
Описание местоположения земельного участка

<b>Земельный участок</b>			
(вид объекта недвижимости)			
Лист № <u>    </u> Раздела <b>3.2</b>	Всего листов раздела <b>3.2</b> : <u>    </u>	Всего разделов: <u>    </u>	Всего листов выписки: <u>    </u>
<b>15.11.2021 № 99/2021/430753626</b>			
Кадастровый номер:		<b>02:17:000000:188(единое землепользование)</b>	

Сведения о характерных точках границы земельного участка				
Система координат				
Зона №				
Номер точки	Координаты		Описание закрепления на местности	Средняя квадратическая погрешность определения координат характерных точек границ земельного участка, м
	X	Y		
1	2	3	4	5
1696	754469.62	1311113.76	данные отсутствуют	данные отсутствуют
1697	754469.69	1311113.89	данные отсутствуют	данные отсутствуют
1698	754476.29	1311127.92	данные отсутствуют	данные отсутствуют
1699	754476.33	1311128.02	данные отсутствуют	данные отсутствуют
1700	754515.12	1311238.83	данные отсутствуют	данные отсутствуют
1701	754585.61	1311415.74	данные отсутствуют	данные отсутствуют
1702	754656.91	1311565.42	данные отсутствуют	данные отсутствуют
1703	754762.68	1311776.74	данные отсутствуют	данные отсутствуют
1704	754762.72	1311776.85	данные отсутствуют	данные отсутствуют
1705	754777.55	1311829.12	данные отсутствуют	данные отсутствуют
1706	754777.57	1311829.28	данные отсутствуют	данные отсутствуют
1707	754778.47	1311865.36	данные отсутствуют	данные отсутствуют
1708	754712.48	1312838.29	данные отсутствуют	данные отсутствуют
1709	755021.73	1312814.06	данные отсутствуют	данные отсутствуют
1710	755034.08	1312581.89	данные отсутствуют	данные отсутствуют

Государственный регистратор		ФГИС ЕГРН
полное наименование должности	подпись	инициалы, фамилия

М.П.

<b>Земельный участок</b>			
(вид объекта недвижимости)			
Лист № <u>    </u> Раздела <b>3.2</b>	Всего листов раздела <b>3.2</b> : <u>    </u>	Всего разделов: <u>    </u>	Всего листов выписки: <u>    </u>
<b>15.11.2021 № 99/2021/430753626</b>			
Кадастровый номер:		<b>02:17:000000:188(единое землепользование)</b>	

Сведения о характерных точках границы земельного участка				
Система координат				
Зона №				
Номер точки	Координаты		Описание закрепления на местности	Средняя квадратическая погрешность определения координат характерных точек границ земельного участка, м
	X	Y		
1	2	3	4	5
1711	755056.31	1312449.74	данные отсутствуют	данные отсутствуют
1712	755048.9	1312376.88	данные отсутствуют	данные отсутствуют
1713	755071.13	1312161.98	данные отсутствуют	данные отсутствуют
1714	755083.48	1311913.74	данные отсутствуют	данные отсутствуют
1715	755118.06	1311651.94	данные отсутствуют	данные отсутствуют
1716	755076.07	1311646.99	данные отсутствуют	данные отсутствуют
1717	754995.8	1311723.55	данные отсутствуют	данные отсутствуют
1718	754978.51	1311717.38	данные отсутствуют	данные отсутствуют
1719	755056.31	1311633.39	данные отсутствуют	данные отсутствуют
1720	755030.38	1311550.66	данные отсутствуют	данные отсутствуют
1721	755004.44	1311540.78	данные отсутствуют	данные отсутствуют
1722	754938.99	1311587.71	данные отсутствуют	данные отсутствуют
1723	754916.76	1311538.3	данные отсутствуют	данные отсутствуют
1724	754853.77	1311558.06	данные отсутствуют	данные отсутствуют
1725	754837.71	1311535.84	данные отсутствуют	данные отсутствуют

Государственный регистратор		ФГИС ЕГРН
полное наименование должности	подпись	инициалы, фамилия

М.П.

Раздел 3.2

Выписка из Единого государственного реестра недвижимости об объекте недвижимости  
Описание местоположения земельного участка

<b>Земельный участок</b>			
(вид объекта недвижимости)			
Лист № <u>    </u> Раздела <b>3.2</b>	Всего листов раздела <b>3.2</b> : <u>    </u>	Всего разделов: <u>    </u>	Всего листов выписки: <u>    </u>
<b>15.11.2021 № 99/2021/430753626</b>			
Кадастровый номер:		<b>02:17:000000:188(единое землепользование)</b>	

Сведения о характерных точках границы земельного участка				
Система координат				
Зона №				
Номер точки	Координаты		Описание закрепления на местности	Средняя квадратическая погрешность определения координат характерных точек границ земельного участка, м
	X	Y		
1	2	3	4	5
1726	754961.22	1311487.66	данные отсутствуют	данные отсутствуют
1727	755067.43	1311486.43	данные отсутствуют	данные отсутствуют
1728	755147.7	1311443.22	данные отсутствуют	данные отсутствуют
1729	755269.98	1311296.24	данные отсутствуют	данные отсутствуют
1730	755289.48	1311273.54	данные отсутствуют	данные отсутствуют
1731	755345.3	1311208.56	данные отсутствуют	данные отсутствуют
1732	755231.68	1311127.06	данные отсутствуют	данные отсутствуют
1733	755043.96	1311007.25	данные отсутствуют	данные отсутствуют
1734	755021.49	1310986.53	данные отсутствуют	данные отсутствуют
1735	754807.81	1310848.59	данные отсутствуют	данные отсутствуют
1736	754834.43	1310818.7	данные отсутствуют	данные отсутствуют
1737	754697.66	1311057.53	данные отсутствуют	данные отсутствуют
1738	754702.95	1311194.65	данные отсутствуют	данные отсутствуют
1739	754588.76	1311219.32	данные отсутствуют	данные отсутствуют
1740	754591.02	1311197.44	данные отсутствуют	данные отсутствуют

Государственный регистратор		ФГИС ЕГРН
полное наименование должности	подпись	инициалы, фамилия

М.П.



Выписка из Единого государственного реестра недвижимости об объекте недвижимости  
Описание местоположения земельного участка

<b>Земельный участок</b>			
(вид объекта недвижимости)			
Лист №	Раздела <b>3.2</b>	Всего листов раздела <b>3.2</b> : ____	Всего разделов: ____
Всего листов выписки: ____			
<b>15.11.2021 № 99/2021/430753626</b>			
Кадастровый номер:		<b>02:17:000000:188(единое землепользование)</b>	

Сведения о характерных точках границы земельного участка				
Система координат				
Зона №				
Номер точки	Координаты		Описание закрепления на местности	Средняя квадратическая погрешность определения координат характерных точек границ земельного участка, м
	X	Y		
1	2	3	4	5
1741	754606.79	1311044.59	данные отсутствуют	данные отсутствуют
1742	755022.54	1310989.89	данные отсутствуют	данные отсутствуют
1743	755042.69	1311007.7	данные отсутствуют	данные отсутствуют
1744	755133.77	1311068.52	данные отсутствуют	данные отсутствуют
1745	755121.55	1311213.7	данные отсутствуют	данные отсутствуют
1746	755150.8	1311224.95	данные отсутствуют	данные отсутствуют
1747	755200.29	1311238.82	данные отсутствуют	данные отсутствуют
1748	755197.67	1311232.45	данные отсутствуют	данные отсутствуют
1749	755165.42	1311219.32	данные отсутствуют	данные отсутствуют
1750	755180.06	1311212.57	данные отсутствуют	данные отсутствуют
1751	755198.04	1311218.57	данные отсутствуют	данные отсутствуют
1752	755213.42	1311217.82	данные отсутствуют	данные отсутствуют
1753	755248.29	1311215.95	данные отсутствуют	данные отсутствуют
1754	755263.29	1311194.95	данные отсутствуют	данные отсутствуют
1755	755271.04	1311156.38	данные отсутствуют	данные отсутствуют

Государственный регистратор		ФГИС ЕГРН
полное наименование должности	подпись	инициалы, фамилия

М.П.

Раздел 3.2

Выписка из Единого государственного реестра недвижимости об объекте недвижимости  
Описание местоположения земельного участка

<b>Земельный участок</b>			
(вид объекта недвижимости)			
Лист №	Раздела <b>3.2</b>	Всего листов раздела <b>3.2</b> : ____	Всего разделов: ____
Всего листов выписки: ____			
<b>15.11.2021 № 99/2021/430753626</b>			
Кадастровый номер:		<b>02:17:000000:188(единое землепользование)</b>	

Сведения о характерных точках границы земельного участка				
Система координат				
Зона №				
Номер точки	Координаты		Описание закрепления на местности	Средняя квадратическая погрешность определения координат характерных точек границ земельного участка, м
	X	Y		
1	2	3	4	5
1756	755342.85	1311208.31	данные отсутствуют	данные отсутствуют
1757	755195.12	1311383.98	данные отсутствуют	данные отсутствуют
1758	755183.49	1311387.35	данные отсутствуют	данные отсутствуют
1759	755159.87	1311419.41	данные отсутствуют	данные отсутствуют
1760	755147.12	1311442.1	данные отсутствуют	данные отсутствуют
1761	755081.19	1311476.8	данные отсутствуют	данные отсутствуют
1762	754982.63	1311482.83	данные отсутствуют	данные отсутствуют
1763	754964.26	1311481.8	данные отсутствуют	данные отсутствуют
1764	754834.21	1311532.84	данные отсутствуют	данные отсутствуют
1765	754853.34	1311559.09	данные отсутствуют	данные отсутствуют
1766	754916.14	1311539.59	данные отсутствуют	данные отсутствуют
1767	754938.83	1311588.89	данные отсутствуют	данные отсутствуют
1768	755004.63	1311541.84	данные отсутствуют	данные отсутствуют
1769	755029.76	1311551.02	данные отсутствуют	данные отсутствуют
1770	755054.88	1311631.83	данные отсутствуют	данные отсутствуют

Государственный регистратор		ФГИС ЕГРН
полное наименование должности	подпись	инициалы, фамилия

М.П.

<b>Земельный участок</b>			
(вид объекта недвижимости)			
Лист №	Раздела <b>3.2</b>	Всего листов раздела <b>3.2</b> : ____	Всего разделов: ____
Всего листов выписки: ____			
<b>15.11.2021 № 99/2021/430753626</b>			
Кадастровый номер:		<b>02:17:000000:188(единое землепользование)</b>	

Сведения о характерных точках границы земельного участка				
Система координат				
Зона №				
Номер точки	Координаты		Описание закрепления на местности	Средняя квадратическая погрешность определения координат характерных точек границ земельного участка, м
	X	Y		
1	2	3	4	5
1771	754975.76	1311717.51	данные отсутствуют	данные отсутствуют
1772	754996.01	1311724.26	данные отсутствуют	данные отсутствуют
1773	755076.44	1311648.14	данные отсутствуют	данные отсутствуют
1774	755116.94	1311652.45	данные отсутствуют	данные отсутствуют
1775	755082.95	1311914.17	данные отсутствуют	данные отсутствуют
1776	755081.08	1311951.86	данные отсутствуют	данные отсутствуют
1777	755059.5	1311969.06	данные отсутствуют	данные отсутствуют
1778	755038.12	1311980.31	данные отсутствуют	данные отсутствуют
1779	754988.25	1311988.56	данные отсутствуют	данные отсутствуют
1780	754980.75	1312002.81	данные отсутствуют	данные отсутствуют
1781	754989	1312012.18	данные отсутствуют	данные отсутствуют
1782	755079.3	1311984.39	данные отсутствуют	данные отсутствуют
1783	755073.67	1312094.81	данные отсутствуют	данные отсутствуют
1784	755002.5	1312113.8	данные отсутствуют	данные отсутствуют
1785	754990.5	1312126.54	данные отсутствуют	данные отсутствуют

Государственный регистратор		ФГИС ЕГРН
полное наименование должности	подпись	инициалы, фамилия

М.П.

Раздел 3.2

Выписка из Единого государственного реестра недвижимости об объекте недвижимости  
Описание местоположения земельного участка

<b>Земельный участок</b>			
(вид объекта недвижимости)			
Лист №	Раздела <b>3.2</b>	Всего листов раздела <b>3.2</b> : ____	Всего разделов: ____
Всего листов выписки: ____			
<b>15.11.2021 № 99/2021/430753626</b>			
Кадастровый номер:		<b>02:17:000000:188(единое землепользование)</b>	

Сведения о характерных точках границы земельного участка				
Система координат				
Зона №				
Номер точки	Координаты		Описание закрепления на местности	Средняя квадратическая погрешность определения координат характерных точек границ земельного участка, м
	X	Y		
1	2	3	4	5
1786	754995.75	1312136.29	данные отсутствуют	данные отсутствуют
1787	755014.88	1312135.92	данные отсутствуют	данные отсутствуют
1788	755044.12	1312149.79	данные отсутствуют	данные отсутствуют
1789	755069.62	1312166.29	данные отсутствуют	данные отсутствуют
1790	755048.62	1312375.52	данные отсутствуют	данные отсутствуют
1791	755034.19	1312577.25	данные отсутствуют	данные отсутствуют
1792	755020.42	1312808.41	данные отсутствуют	данные отсутствуют
1793	754714.55	1312822.8	данные отсутствуют	данные отсутствуют
1794	754779.7	1311863.09	данные отсутствуют	данные отсутствуют
1795	754778.77	1311828.78	данные отсутствуют	данные отсутствуют
1796	754763.58	1311775.91	данные отсутствуют	данные отсутствуют
1797	754663.46	1311576.05	данные отсутствуют	данные отсутствуют
1798	754586.97	1311416.88	данные отсутствуют	данные отсутствуют
1799	754515.45	1311238.21	данные отсутствуют	данные отсутствуют
1800	754476.59	1311127.78	данные отсутствуют	данные отсутствуют

Государственный регистратор		ФГИС ЕГРН
полное наименование должности	подпись	инициалы, фамилия

М.П.

Выписка из Единого государственного реестра недвижимости об объекте недвижимости  
Описание местоположения земельного участка

<b>Земельный участок</b>			
(вид объекта недвижимости)			
Лист №	Раздела <b>3.2</b>	Всего листов раздела <b>3.2</b> : ____	Всего разделов: ____
Всего листов выписки: ____			
<b>15.11.2021 № 99/2021/430753626</b>			
Кадастровый номер:		<b>02:17:000000:188(единое землепользование)</b>	

Сведения о характерных точках границы земельного участка				
Система координат				
Зона №				
Номер точки	Координаты		Описание закрепления на местности	Средняя квадратическая погрешность определения координат характерных точек границ земельного участка, м
	X	Y		
1	2	3	4	5
1801	754470.03	1311113.54	данные отсутствуют	данные отсутствуют
1802	754460.09	1311100.41	данные отсутствуют	данные отсутствуют
1803	754463.46	1311089.61	данные отсутствуют	данные отсутствуют
1804	754471.46	1311083.33	данные отсутствуют	данные отсутствуют
1805	754484.61	1311081.1	данные отсутствуют	данные отсутствуют
1806	754556.95	1311075.34	данные отсутствуют	данные отсутствуют
1807	754600.82	1311059.59	данные отсутствуют	данные отсутствуют
1808	754584.21	1311221.81	данные отсутствуют	данные отсутствуют
1809	754630.44	1311212.95	данные отсутствуют	данные отсутствуют
1810	754705.51	1311195.37	данные отсутствуют	данные отсутствуют
1811	754700.94	1311058.46	данные отсутствуют	данные отсутствуют
1812	754738.62	1311048.9	данные отсутствуют	данные отсутствуют
1813	754738.62	1311024.9	данные отсутствуют	данные отсутствуют
1814	754759.24	1311021.15	данные отсутствуют	данные отсутствуют
1815	754763.93	1311004.47	данные отсутствуют	данные отсутствуют

Государственный регистратор		ФГИС ЕГРН
полное наименование должности	подпись	инициалы, фамилия

М.П.

Раздел 3.2

Выписка из Единого государственного реестра недвижимости об объекте недвижимости  
Описание местоположения земельного участка

<b>Земельный участок</b>			
(вид объекта недвижимости)			
Лист №	Раздела <b>3.2</b>	Всего листов раздела <b>3.2</b> : ____	Всего разделов: ____
Всего листов выписки: ____			
<b>15.11.2021 № 99/2021/430753626</b>			
Кадастровый номер:		<b>02:17:000000:188(единое землепользование)</b>	

Сведения о характерных точках границы земельного участка				
Система координат				
Зона №				
Номер точки	Координаты		Описание закрепления на местности	Средняя квадратическая погрешность определения координат характерных точек границ земельного участка, м
	X	Y		
1	2	3	4	5
1816	754751.37	1310976.16	данные отсутствуют	данные отсутствуют
1817	754728.12	1310949.54	данные отсутствуют	данные отсутствуют
1818	754729.25	1310918.79	данные отсутствуют	данные отсутствуют
1819	754762.62	1310889.17	данные отсутствуют	данные отсутствуют
1820	754782.87	1310855.8	данные отсутствуют	данные отсутствуют
1821	754803.56	1310847.41	данные отсутствуют	данные отсутствуют
1822	759217.93	1312043.83	-	0.5
1823	759226.26	1312046.25	-	0.5
1824	759232.04	1312042.52	-	0.5
1825	759238.38	1312040.15	-	0.5
1826	759246.91	1312041.65	-	0.5
1827	759310.54	1312043.11	данные отсутствуют	данные отсутствуют
1828	759312.58	1312043.33	данные отсутствуют	данные отсутствуют
1829	759437.72	1312074.1	данные отсутствуют	данные отсутствуют
1830	759476.77	1312089.18	данные отсутствуют	данные отсутствуют

Государственный регистратор		ФГИС ЕГРН
полное наименование должности	подпись	инициалы, фамилия

М.П.

<b>Земельный участок</b>			
(вид объекта недвижимости)			
Лист №	Раздела <b>3.2</b>	Всего листов раздела <b>3.2</b> : ____	Всего разделов: ____
Всего листов выписки: ____			
<b>15.11.2021 № 99/2021/430753626</b>			
Кадастровый номер:		<b>02:17:000000:188(единое землепользование)</b>	

Сведения о характерных точках границы земельного участка				
Система координат				
Зона №				
Номер точки	Координаты		Описание закрепления на местности	Средняя квадратическая погрешность определения координат характерных точек границ земельного участка, м
	X	Y		
1	2	3	4	5
1831	759477.1	1312089.31	данные отсутствуют	данные отсутствуют
1832	759509.1	1312101.69	данные отсутствуют	данные отсутствуют
1833	759535.54	1312113.55	данные отсутствуют	данные отсутствуют
1834	759572.25	1312129.4	данные отсутствуют	данные отсутствуют
1835	759739.54	1312211.07	данные отсутствуют	данные отсутствуют
1836	759871.44	1312267.86	данные отсутствуют	данные отсутствуют
1837	759986	1312321.09	данные отсутствуют	данные отсутствуют
1838	760092.45	1312375.92	данные отсутствуют	данные отсутствуют
1839	760152.92	1312403.54	данные отсутствуют	данные отсутствуют
1840	760142.2	1312417.44	данные отсутствуют	данные отсутствуют
1841	760144.49	1312418.85	данные отсутствуют	данные отсутствуют
1842	760129.5	1312432.69	данные отсутствуют	данные отсутствуют
1843	760137.57	1312475.38	данные отсутствуют	данные отсутствуют
1844	760120.27	1312481.15	данные отсутствуют	данные отсутствуют
1845	760068.35	1312476.54	данные отсутствуют	данные отсутствуют

Государственный регистратор		ФГИС ЕГРН
полное наименование должности	подпись	инициалы, фамилия

М.П.

Раздел 3.2

Выписка из Единого государственного реестра недвижимости об объекте недвижимости  
Описание местоположения земельного участка

<b>Земельный участок</b>			
(вид объекта недвижимости)			
Лист №	Раздела <b>3.2</b>	Всего листов раздела <b>3.2</b> : ____	Всего разделов: ____
Всего листов выписки: ____			
<b>15.11.2021 № 99/2021/430753626</b>			
Кадастровый номер:		<b>02:17:000000:188(единое землепользование)</b>	

Сведения о характерных точках границы земельного участка				
Система координат				
Зона №				
Номер точки	Координаты		Описание закрепления на местности	Средняя квадратическая погрешность определения координат характерных точек границ земельного участка, м
	X	Y		
1	2	3	4	5
1846	760031.43	1312485.76	данные отсутствуют	данные отсутствуют
1847	760030.28	1312501.9	данные отсутствуют	данные отсутствуют
1848	760084.5	1312503.06	данные отсутствуют	данные отсутствуют
1849	760139.88	1312513.46	данные отсутствуют	данные отсутствуют
1850	760159.49	1312524.99	данные отсутствуют	данные отсутствуют
1851	760146.8	1312593.06	данные отсутствуют	данные отсутствуют
1852	760137.57	1312639.2	данные отсутствуют	данные отсутствуют
1853	760104.11	1312665.74	данные отсутствуют	данные отсутствуют
1854	760063.73	1312698.03	данные отсутствуют	данные отсутствуют
1855	759961.05	1312744.19	данные отсутствуют	данные отсутствуют
1856	759918.36	1312741.89	данные отсутствуют	данные отсутствуют
1857	759884.91	1312722.27	данные отсутствуют	данные отсутствуют
1858	759857.22	1312698.03	данные отсутствуют	данные отсутствуют
1859	759845.68	1312666.9	данные отсутствуют	данные отсутствуют
1860	759826.06	1312659.97	данные отсутствуют	данные отсутствуют

Государственный регистратор		ФГИС ЕГРН
полное наименование должности	подпись	инициалы, фамилия

М.П.

Выписка из Единого государственного реестра недвижимости об объекте недвижимости  
Описание местоположения земельного участка

<b>Земельный участок</b>			
(вид объекта недвижимости)			
Лист №	Раздела <b>3.2</b>	Всего листов раздела <b>3.2</b> : ____	Всего разделов: ____
Всего листов выписки: ____			
<b>15.11.2021 № 99/2021/430753626</b>			
Кадастровый номер:		<b>02:17:000000:188(единое землепользование)</b>	

Сведения о характерных точках границы земельного участка				
Система координат				
Зона №				
Номер точки	Координаты		Описание закрепления на местности	Средняя квадратическая погрешность определения координат характерных точек границ земельного участка, м
	X	Y		
1	2	3	4	5
1861	759764.92	1312656.51	данные отсутствуют	данные отсутствуют
1862	759695.7	1312634.59	данные отсутствуют	данные отсутствуют
1863	759643.78	1312608.05	данные отсутствуют	данные отсутствуют
1864	759574.56	1312572.29	данные отсутствуют	данные отсутствуют
1865	759491.49	1312529.6	данные отсутствуют	данные отсутствуют
1866	759474.18	1312505.38	данные отсутствуют	данные отсутствуют
1867	759350.73	1312434.99	данные отсутствуют	данные отсутствуют
1868	759289.59	1312431.54	данные отсутствуют	данные отсутствуют
1869	759198.44	1312394.62	данные отсутствуют	данные отсутствуют
1870	759103.84	1312345.01	данные отсутствуют	данные отсутствуют
1871	759083.07	1312340.38	данные отсутствуют	данные отсутствуют
1872	759046.15	1312353.07	данные отсутствуют	данные отсутствуют
1873	759002.31	1312332.3	данные отсутствуют	данные отсутствуют
1874	758987.31	1312331.17	данные отсутствуют	данные отсутствуют
1875	758978.08	1312343.86	данные отсутствуют	данные отсутствуют

Государственный регистратор		ФГИС ЕГРН
полное наименование должности	подпись	инициалы, фамилия

М.П.

Раздел 3.2

Выписка из Единого государственного реестра недвижимости об объекте недвижимости  
Описание местоположения земельного участка

<b>Земельный участок</b>			
(вид объекта недвижимости)			
Лист №	Раздела <b>3.2</b>	Всего листов раздела <b>3.2</b> : ____	Всего разделов: ____
Всего листов выписки: ____			
<b>15.11.2021 № 99/2021/430753626</b>			
Кадастровый номер:		<b>02:17:000000:188(единое землепользование)</b>	

Сведения о характерных точках границы земельного участка				
Система координат				
Зона №				
Номер точки	Координаты		Описание закрепления на местности	Средняя квадратическая погрешность определения координат характерных точек границ земельного участка, м
	X	Y		
1	2	3	4	5
1876	758993.08	1312366.93	данные отсутствуют	данные отсутствуют
1877	759016.15	1312402.7	данные отсутствуют	данные отсутствуют
1878	759066.92	1312437.3	данные отсутствуют	данные отсутствуют
1879	759088.84	1312444.22	данные отсутствуют	данные отсутствуют
1880	759117.68	1312428.08	данные отсутствуют	данные отсутствуют
1881	759137.3	1312418.85	данные отсутствуют	данные отсутствуют
1882	759149.99	1312433.86	данные отсутствуют	данные отсутствуют
1883	759151.14	1312455.76	данные отсутствуют	данные отсутствуют
1884	759158.06	1312484.61	данные отсутствуют	данные отсутствуют
1885	759019.61	1312625.36	данные отсутствуют	данные отсутствуют
1886	758968.85	1312665.74	данные отсутствуют	данные отсутствуют
1887	758935.39	1312716.51	данные отсутствуют	данные отсутствуют
1888	758858.1	1312717.66	данные отсутствуют	данные отсутствуют
1889	758830.4	1312704.98	данные отсутствуют	данные отсутствуют
1890	758801.56	1312658.82	данные отсутствуют	данные отсутствуют

Государственный регистратор		ФГИС ЕГРН
полное наименование должности	подпись	инициалы, фамилия

М.П.

<b>Земельный участок</b>			
(вид объекта недвижимости)			
Лист №	Раздела <b>3.2</b>	Всего листов раздела <b>3.2</b> : ____	Всего разделов: ____
Всего листов выписки: ____			
<b>15.11.2021 № 99/2021/430753626</b>			
Кадастровый номер:		<b>02:17:000000:188(единое землепользование)</b>	

Сведения о характерных точках границы земельного участка				
Система координат				
Зона №				
Номер точки	Координаты		Описание закрепления на местности	Средняя квадратическая погрешность определения координат характерных точек границ земельного участка, м
	X	Y		
1	2	3	4	5
1891	758785.41	1312649.58	данные отсутствуют	данные отсутствуют
1892	758755.41	1312636.9	данные отсутствуют	данные отсутствуют
1893	758742.72	1312633.44	данные отсутствуют	данные отсутствуют
1894	758738.11	1312643.82	данные отсутствуют	данные отсутствуют
1895	758742.72	1312692.27	данные отсутствуют	данные отсутствуют
1896	758736.95	1312738.43	данные отсутствуют	данные отсутствуют
1897	758740.41	1312759.2	данные отсутствуют	данные отсутствуют
1898	758771.57	1312806.5	данные отсутствуют	данные отсутствуют
1899	758787.72	1312808.82	данные отсутствуют	данные отсутствуют
1900	758841.94	1312776.5	данные отсутствуют	данные отсутствуют
1901	758856.94	1312775.34	данные отсутствуют	данные отсутствуют
1902	758973.47	1312930.74	данные отсутствуют	данные отсутствуют
1903	758994.24	1312829.57	данные отсутствуют	данные отсутствуют
1904	759092.3	1312707.28	данные отсутствуют	данные отсутствуют
1905	759128.06	1312703.81	данные отсутствуют	данные отсутствуют

Государственный регистратор		ФГИС ЕГРН
полное наименование должности	подпись	инициалы, фамилия

М.П.

Раздел 3.2

Выписка из Единого государственного реестра недвижимости об объекте недвижимости  
Описание местоположения земельного участка

<b>Земельный участок</b>			
(вид объекта недвижимости)			
Лист №	Раздела <b>3.2</b>	Всего листов раздела <b>3.2</b> : ____	Всего разделов: ____
Всего листов выписки: ____			
<b>15.11.2021 № 99/2021/430753626</b>			
Кадастровый номер:		<b>02:17:000000:188(единое землепользование)</b>	

Сведения о характерных точках границы земельного участка				
Система координат				
Зона №				
Номер точки	Координаты		Описание закрепления на местности	Средняя квадратическая погрешность определения координат характерных точек границ земельного участка, м
	X	Y		
1	2	3	4	5
1906	759146.53	1312686.51	данные отсутствуют	данные отсутствуют
1907	759189.22	1312634.59	данные отсутствуют	данные отсутствуют
1908	759254.97	1312656.51	данные отсутствуют	данные отсутствуют
1909	759339.2	1312618.43	данные отсутствуют	данные отсутствуют
1910	759380.73	1312589.6	данные отсутствуют	данные отсутствуют
1911	759410.72	1312582.67	данные отсутствуют	данные отсутствуют
1912	759476.49	1312593.06	данные отсутствуют	данные отсутствуют
1913	759538.79	1312620.75	данные отсутствуют	данные отсутствуют
1914	759590.71	1312669.22	данные отсутствуют	данные отсутствуют
1915	759618.4	1312706.11	данные отсутствуют	данные отсутствуют
1916	759661.09	1312726.9	данные отсутствуют	данные отсутствуют
1917	759711.85	1312740.74	данные отсутствуют	данные отсутствуют
1918	759754.54	1312764.69	данные отсутствуют	данные отсутствуют
1919	759782.22	1312791.5	данные отсутствуют	данные отсутствуют
1920	759785.68	1312814.58	данные отсутствуют	данные отсутствуют

Государственный регистратор		ФГИС ЕГРН
полное наименование должности	подпись	инициалы, фамилия

М.П.

Выписка из Единого государственного реестра недвижимости об объекте недвижимости  
Описание местоположения земельного участка

<b>Земельный участок</b>			
(вид объекта недвижимости)			
Лист № <u>    </u> Раздела <b>3.2</b>	Всего листов раздела <b>3.2</b> : <u>    </u>	Всего разделов: <u>    </u>	Всего листов выписки: <u>    </u>
<b>15.11.2021 № 99/2021/430753626</b>			
Кадастровый номер:		<b>02:17:000000:188(единое землепользование)</b>	

Сведения о характерных точках границы земельного участка				
Система координат				
Зона №				
Номер точки	Координаты		Описание закрепления на местности	Средняя квадратическая погрешность определения координат характерных точек границ земельного участка, м
	X	Y		
1	2	3	4	5
1921	759752.23	1312836.5	данные отсутствуют	данные отсутствуют
1922	759659.93	1312897.63	данные отсутствуют	данные отсутствуют
1923	759629.93	1312887.26	данные отсутствуют	данные отсутствуют
1924	759559.56	1312904.58	данные отсутствуют	данные отсутствуют
1925	759483.41	1312934.56	данные отсутствуют	данные отсутствуют
1926	759443.03	1312955.31	данные отсутствуют	данные отсутствуют
1927	759377.27	1312989.94	данные отсутствуют	данные отсутствуют
1928	759363.42	1312989.94	данные отсутствуют	данные отсутствуют
1929	759308.04	1312942.64	данные отсутствуют	данные отсутствуют
1930	759286.13	1312934.56	данные отсутствуют	данные отсутствуют
1931	759264.2	1312940.34	данные отсутствуют	данные отсутствуют
1932	759261.89	1312966.86	данные отсутствуют	данные отсутствуют
1933	759274.59	1312989.94	данные отсутствуют	данные отсутствуют
1934	759309.2	1313023.39	данные отсутствуют	данные отсутствуют
1935	759346.12	1313053.39	данные отсутствуют	данные отсутствуют

Государственный регистратор		ФГИС ЕГРН
полное наименование должности	подпись	инициалы, фамилия

М.П.

Раздел 3.2

Выписка из Единого государственного реестра недвижимости об объекте недвижимости  
Описание местоположения земельного участка

<b>Земельный участок</b>			
(вид объекта недвижимости)			
Лист № <u>    </u> Раздела <b>3.2</b>	Всего листов раздела <b>3.2</b> : <u>    </u>	Всего разделов: <u>    </u>	Всего листов выписки: <u>    </u>
<b>15.11.2021 № 99/2021/430753626</b>			
Кадастровый номер:		<b>02:17:000000:188(единое землепользование)</b>	

Сведения о характерных точках границы земельного участка				
Система координат				
Зона №				
Номер точки	Координаты		Описание закрепления на местности	Средняя квадратическая погрешность определения координат характерных точек границ земельного участка, м
	X	Y		
1	2	3	4	5
1936	759377.27	1313051.09	данные отсутствуют	данные отсутствуют
1937	759400.34	1313034.94	данные отсутствуют	данные отсутствуют
1938	759432.65	1313015.31	данные отсутствуют	данные отсутствуют
1939	759460.34	1313013.01	данные отсутствуют	данные отсутствуют
1940	759488.03	1313011.86	данные отсутствуют	данные отсутствуют
1941	759500.71	1312994.56	данные отсутствуют	данные отсутствуют
1942	759522.64	1312971.47	данные отсутствуют	данные отсутствуют
1943	759539.94	1312955.31	данные отсутствуют	данные отсутствуют
1944	759565.33	1312941.47	данные отсутствуют	данные отсутствуют
1945	759579.17	1312939.17	данные отсутствуют	данные отсутствуют
1946	759616.09	1312987.63	данные отсутствуют	данные отсутствуют
1947	759646.08	1313014.18	данные отсутствуют	данные отсутствуют
1948	759668.01	1312996.86	данные отсутствуют	данные отсутствуют
1949	759687.62	1312994.56	данные отсутствуют	данные отсутствуют
1950	759701.47	1313004.93	данные отсутствуют	данные отсутствуют

Государственный регистратор		ФГИС ЕГРН
полное наименование должности	подпись	инициалы, фамилия

М.П.

<b>Земельный участок</b>			
(вид объекта недвижимости)			
Лист № ____ Раздела <b>3.2</b>	Всего листов раздела <b>3.2</b> : ____	Всего разделов: ____	Всего листов выписки: ____
<b>15.11.2021 № 99/2021/430753626</b>			
Кадастровый номер:		<b>02:17:000000:188(единое землепользование)</b>	

Сведения о характерных точках границы земельного участка				
Система координат				
Зона №				
Номер точки	Координаты		Описание закрепления на местности	Средняя квадратическая погрешность определения координат характерных точек границ земельного участка, м
	X	Y		
1	2	3	4	5
1951	759703.78	1313026.86	данные отсутствуют	данные отсутствуют
1952	759711.85	1313025.71	данные отсутствуют	данные отсутствуют
1953	759766.07	1312987.63	данные отсутствуют	данные отсутствуют
1954	759817.99	1312973.79	данные отсутствуют	данные отсутствуют
1955	759883.76	1312966.86	данные отсутствуют	данные отсутствуют
1956	759964.51	1312931.1	данные отсутствуют	данные отсутствуют
1957	760001.43	1312906.86	данные отсутствуют	данные отсутствуют
1958	760053.35	1312863.02	данные отсутствуют	данные отсутствуют
1959	760081.04	1312830.74	данные отсутствуют	данные отсутствуют
1960	760111.03	1312798.42	данные отсутствуют	данные отсутствуют
1961	760151.42	1312793.79	данные отсутствуют	данные отсутствуют
1962	760184.88	1312804.19	данные отсутствуют	данные отсутствуют
1963	760246.94	1312824.19	данные отсутствуют	данные отсутствуют
1964	760207.84	1312876.67	данные отсутствуют	данные отсутствуют
1965	760150.85	1312938.69	данные отсутствуют	данные отсутствуют

Государственный регистратор		ФГИС ЕГРН
полное наименование должности	подпись	инициалы, фамилия

М.П.

Раздел 3.2

Выписка из Единого государственного реестра недвижимости об объекте недвижимости  
Описание местоположения земельного участка

<b>Земельный участок</b>			
(вид объекта недвижимости)			
Лист № ____ Раздела <b>3.2</b>	Всего листов раздела <b>3.2</b> : ____	Всего разделов: ____	Всего листов выписки: ____
<b>15.11.2021 № 99/2021/430753626</b>			
Кадастровый номер:		<b>02:17:000000:188(единое землепользование)</b>	

Сведения о характерных точках границы земельного участка				
Система координат				
Зона №				
Номер точки	Координаты		Описание закрепления на местности	Средняя квадратическая погрешность определения координат характерных точек границ земельного участка, м
	X	Y		
1	2	3	4	5
1966	760068.73	1313014.11	данные отсутствуют	данные отсутствуют
1967	759988.27	1313045.97	данные отсутствуют	данные отсутствуют
1968	759966.48	1313072.78	данные отсутствуют	данные отсутствуют
1969	759956.42	1313091.22	данные отсутствуют	данные отсутствуют
1970	759911.17	1313144.85	данные отсутствуют	данные отсутствуют
1971	759864.24	1313200.16	данные отсутствуют	данные отсутствуют
1972	759756.97	1313345.98	данные отсутствуют	данные отсутствуют
1973	759648.02	1313463.31	данные отсутствуют	данные отсутствуют
1974	759433.47	1313696.3	данные отсутствуют	данные отсутствуют
1975	759360.55	1313775.9	данные отсутствуют	данные отсутствуют
1976	759324.1	1313783.46	данные отсутствуют	данные отсутствуют
1977	759300.63	1313798.54	данные отсутствуют	данные отсутствуют
1978	759246.99	1313857.2	данные отсутствуют	данные отсутствуют
1979	759210.11	1313919.22	данные отсутствуют	данные отсутствуют
1980	759184.98	1313977.89	данные отсутствуют	данные отсутствуют

Государственный регистратор		ФГИС ЕГРН
полное наименование должности	подпись	инициалы, фамилия

М.П.



Выписка из Единого государственного реестра недвижимости об объекте недвижимости  
Описание местоположения земельного участка

<b>Земельный участок</b>			
(вид объекта недвижимости)			
Лист № <u>    </u> Раздела <b>3.2</b>	Всего листов раздела <b>3.2</b> : <u>    </u>	Всего разделов: <u>    </u>	Всего листов выписки: <u>    </u>
<b>15.11.2021 № 99/2021/430753626</b>			
Кадастровый номер:		<b>02:17:000000:188(единое землепользование)</b>	

Сведения о характерных точках границы земельного участка				
Система координат				
Зона №				
Номер точки	Координаты		Описание закрепления на местности	Средняя квадратическая погрешность определения координат характерных точек границ земельного участка, м
	X	Y		
1	2	3	4	5
1981	759158.15	1314068.4	данные отсутствуют	данные отсутствуют
1982	759139.72	1314145.5	данные отсутствуют	данные отсутствуют
1983	759111.22	1314219.25	данные отсутствуют	данные отсутствуют
1984	759097.82	1314286.3	данные отсутствуют	данные отсутствуют
1985	759059.26	1314371.78	данные отсутствуют	данные отсутствуют
1986	759044.18	1314413.68	данные отсутствуют	данные отсутствуют
1987	759020.71	1314485.74	данные отсутствуют	данные отсутствуют
1988	759020.71	1314514.26	данные отсутствуют	данные отсутствуют
1989	759020.71	1314571.23	данные отсутствуют	данные отсутствуют
1990	759000.6	1314644.98	данные отсутствуют	данные отсутствуют
1991	758967.07	1314701.97	данные отсутствуют	данные отсутствуют
1992	758958.7	1314752.26	данные отсутствуют	данные отсутствуют
1993	758948.64	1314797.5	данные отсутствуют	данные отсутствуют
1994	758945.29	1314866.24	данные отсутствуют	данные отсутствуют
1995	758943.6	1314941.66	данные отсутствуют	данные отсутствуют

Государственный регистратор		ФГИС ЕГРН
полное наименование должности	подпись	инициалы, фамилия

М.П.

Раздел 3.2

Выписка из Единого государственного реестра недвижимости об объекте недвижимости  
Описание местоположения земельного участка

<b>Земельный участок</b>			
(вид объекта недвижимости)			
Лист № <u>    </u> Раздела <b>3.2</b>	Всего листов раздела <b>3.2</b> : <u>    </u>	Всего разделов: <u>    </u>	Всего листов выписки: <u>    </u>
<b>15.11.2021 № 99/2021/430753626</b>			
Кадастровый номер:		<b>02:17:000000:188(единое землепользование)</b>	

Сведения о характерных точках границы земельного участка				
Система координат				
Зона №				
Номер точки	Координаты		Описание закрепления на местности	Средняя квадратическая погрешность определения координат характерных точек границ земельного участка, м
	X	Y		
1	2	3	4	5
1996	758945.29	1314980.21	данные отсутствуют	данные отсутствуют
1997	758941.93	1315022.11	данные отсутствуют	данные отсутствуют
1998	758925.17	1315053.95	данные отсутствуют	данные отсутствуют
1999	758888.29	1315121.01	данные отсутствуют	данные отсутствуют
2000	758871.53	1315188.05	данные отсутствуют	данные отсутствуют
2001	758868.18	1315238.34	данные отсутствуют	данные отсутствуют
2002	758858.13	1315307.06	данные отсутствуют	данные отсутствуют
2003	758856.45	1315325.49	данные отсутствуют	данные отсутствуют
2004	758841.36	1315412.66	данные отсутствуют	данные отсутствуют
2005	758831.31	1315483.06	данные отсутствуют	данные отсутствуют
2006	758837.96	1315523.52	данные отсутствуют	данные отсутствуют
2007	758815.15	1315512.91	данные отсутствуют	данные отсутствуют
2008	758787.3	1315498.81	данные отсутствуют	данные отсутствуют
2009	758773.31	1315489.91	данные отсутствуют	данные отсутствуют
2010	758768.37	1315486.8	данные отсутствуют	данные отсутствуют

Государственный регистратор		ФГИС ЕГРН
полное наименование должности	подпись	инициалы, фамилия

М.П.

<b>Земельный участок</b>			
(вид объекта недвижимости)			
Лист №	Раздела <b>3.2</b>	Всего листов раздела <b>3.2</b> : ____	Всего разделов: ____
Всего листов выписки: ____			
<b>15.11.2021 № 99/2021/430753626</b>			
Кадастровый номер:		<b>02:17:000000:188(единое землепользование)</b>	

Сведения о характерных точках границы земельного участка				
Система координат				
Зона №				
Номер точки	Координаты		Описание закрепления на местности	Средняя квадратическая погрешность определения координат характерных точек границ земельного участка, м
	X	Y		
1	2	3	4	5
2011	758758.69	1315482.39	данные отсутствуют	данные отсутствуют
2012	758758.67	1315482.38	данные отсутствуют	данные отсутствуют
2013	758746.92	1315480.05	данные отсутствуют	данные отсутствуют
2014	758746.9	1315480.05	данные отсутствуют	данные отсутствуют
2015	758724.83	1315479.91	данные отсутствуют	данные отсутствуют
2016	758651.43	1315490.47	данные отсутствуют	данные отсутствуют
2017	758634.01	1315494.42	данные отсутствуют	данные отсутствуют
2018	758633.99	1315494.43	данные отсутствуют	данные отсутствуют
2019	758627.13	1315497.87	данные отсутствуют	данные отсутствуют
2020	758627.09	1315497.9	данные отсутствуют	данные отсутствуют
2021	758619.71	1315510.04	данные отсутствуют	данные отсутствуют
2022	758619.36	1315510.32	данные отсутствуют	данные отсутствуют
2023	758618.22	1315510.53	данные отсутствуют	данные отсутствуют
2024	758610.21	1315474.5	данные отсутствуют	данные отсутствуют
2025	758475.92	1315139.63	данные отсутствуют	данные отсутствуют

Государственный регистратор		ФГИС ЕГРН
полное наименование должности	подпись	инициалы, фамилия

М.П.

Раздел 3.2

Выписка из Единого государственного реестра недвижимости об объекте недвижимости  
Описание местоположения земельного участка

<b>Земельный участок</b>			
(вид объекта недвижимости)			
Лист №	Раздела <b>3.2</b>	Всего листов раздела <b>3.2</b> : ____	Всего разделов: ____
Всего листов выписки: ____			
<b>15.11.2021 № 99/2021/430753626</b>			
Кадастровый номер:		<b>02:17:000000:188(единое землепользование)</b>	

Сведения о характерных точках границы земельного участка				
Система координат				
Зона №				
Номер точки	Координаты		Описание закрепления на местности	Средняя квадратическая погрешность определения координат характерных точек границ земельного участка, м
	X	Y		
1	2	3	4	5
2026	758467.03	1315110.5	данные отсутствуют	данные отсутствуют
2027	758462.04	1315081.41	данные отсутствуют	данные отсутствуют
2028	758461.12	1315052.11	данные отсутствуют	данные отсутствуют
2029	758463.7	1314996.34	данные отсутствуют	данные отсутствуют
2030	758480.62	1314789.39	данные отсутствуют	данные отсутствуют
2031	758509.19	1314563.57	данные отсутствуют	данные отсутствуют
2032	758508.56	1314529.15	данные отсутствуют	данные отсутствуют
2033	758475.39	1314360.45	данные отсутствуют	данные отсутствуют
2034	758470.7	1314303.76	данные отсутствуют	данные отсутствуют
2035	758454.36	1314054.03	данные отсутствуют	данные отсутствуют
2036	758447.89	1313956.34	данные отсутствуют	данные отсутствуют
2037	758439.62	1313839.25	данные отсутствуют	данные отсутствуют
2038	758426.85	1313662.86	данные отсутствуют	данные отсутствуют
2039	758425.51	1313592.82	данные отсутствуют	данные отсутствуют
2040	758421.02	1313557.57	данные отсутствуют	данные отсутствуют

Государственный регистратор		ФГИС ЕГРН
полное наименование должности	подпись	инициалы, фамилия

М.П.

Выписка из Единого государственного реестра недвижимости об объекте недвижимости  
Описание местоположения земельного участка

<b>Земельный участок</b>			
(вид объекта недвижимости)			
Лист №	Раздела <b>3.2</b>	Всего листов раздела <b>3.2</b> : ____	Всего разделов: ____
Всего листов выписки: ____			
<b>15.11.2021 № 99/2021/430753626</b>			
Кадастровый номер:		<b>02:17:000000:188(единое землепользование)</b>	

Сведения о характерных точках границы земельного участка				
Система координат				
Зона №				
Номер точки	Координаты		Описание закрепления на местности	Средняя квадратическая погрешность определения координат характерных точек границ земельного участка, м
	X	Y		
1	2	3	4	5
2041	758402.77	1313459.36	данные отсутствуют	данные отсутствуют
2042	758380.83	1313358.59	данные отсутствуют	данные отсутствуют
2043	758349.84	1313213.65	данные отсутствуют	данные отсутствуют
2044	758324.84	1313087.15	данные отсутствуют	данные отсутствуют
2045	758317.06	1313017.07	данные отсутствуют	данные отсутствуют
2046	758318.54	1312969.3	данные отсутствуют	данные отсутствуют
2047	758322.64	1312948.75	данные отсутствуют	данные отсутствуют
2048	758329.13	1312931.6	данные отсутствуют	данные отсутствуют
2049	758348.37	1312899.5	данные отсутствуют	данные отсутствуют
2050	758394.46	1312854.08	данные отсутствуют	данные отсутствуют
2051	758461.11	1312788.88	данные отсутствуют	данные отсутствуют
2052	759070.32	1312221.78	данные отсутствуют	данные отсутствуют
2053	759183.09	1312100.77	данные отсутствуют	данные отсутствуют
2054	759224.43	1312054.86	данные отсутствуют	данные отсутствуют
2055	759230.54	1312054.86	данные отсутствуют	данные отсутствуют

Государственный регистратор		ФГИС ЕГРН
полное наименование должности	подпись	инициалы, фамилия

М.П.

Раздел 3.2

Выписка из Единого государственного реестра недвижимости об объекте недвижимости  
Описание местоположения земельного участка

<b>Земельный участок</b>			
(вид объекта недвижимости)			
Лист №	Раздела <b>3.2</b>	Всего листов раздела <b>3.2</b> : ____	Всего разделов: ____
Всего листов выписки: ____			
<b>15.11.2021 № 99/2021/430753626</b>			
Кадастровый номер:		<b>02:17:000000:188(единое землепользование)</b>	

Сведения о характерных точках границы земельного участка				
Система координат				
Зона №				
Номер точки	Координаты		Описание закрепления на местности	Средняя квадратическая погрешность определения координат характерных точек границ земельного участка, м
	X	Y		
1	2	3	4	5
2056	759215.88	1312046.01	данные отсутствуют	данные отсутствуют
2057	758174.17	1312834.14	данные отсутствуют	данные отсутствуют
2058	758162.19	1312854.13	данные отсутствуют	данные отсутствуют
2059	758171.04	1312900.16	данные отсутствуют	данные отсутствуют
2060	758167.5	1312923.18	данные отсутствуют	данные отсутствуют
2061	758133.86	1312944.43	данные отсутствуют	данные отсутствуют
2062	758077.2	1312965.67	данные отсутствуют	данные отсутствуют
2063	758024.09	1312978.07	данные отсутствуют	данные отсутствуют
2064	758001.06	1313001.08	данные отсутствуют	данные отсутствуют
2065	757992.21	1313038.26	данные отсутствуют	данные отсутствуют
2066	757981.59	1313057.74	данные отсутствуют	данные отсутствуют
2067	757921.4	1313006.39	данные отсутствуют	данные отсутствуют
2068	757602.7	1312666.45	данные отсутствуют	данные отсутствуют
2069	757600.93	1312639.9	данные отсутствуют	данные отсутствуют
2070	757634.57	1312598.29	данные отсутствуют	данные отсутствуют

Государственный регистратор		ФГИС ЕГРН
полное наименование должности	подпись	инициалы, фамилия

М.П.

<b>Земельный участок</b>			
(вид объекта недвижимости)			
Лист №	Раздела <b>3.2</b>	Всего листов раздела <b>3.2</b> : ____	Всего разделов: ____
Всего листов выписки: ____			
<b>15.11.2021 № 99/2021/430753626</b>			
Кадастровый номер:		<b>02:17:000000:188(единое землепользование)</b>	

Сведения о характерных точках границы земельного участка				
Система координат				
Зона №				
Номер точки	Координаты		Описание закрепления на местности	Средняя квадратическая погрешность определения координат характерных точек границ земельного участка, м
	X	Y		
1	2	3	4	5
2071	757688.57	1312582.35	данные отсутствуют	данные отсутствуют
2072	757716.01	1312571.72	данные отсутствуют	данные отсутствуют
2073	757737.26	1312554.9	данные отсутствуют	данные отсутствуют
2074	757732.84	1312532.78	данные отсутствуют	данные отсутствуют
2075	757676.79	1312552.34	данные отсутствуют	данные отсутствуют
2076	757623.94	1312570.84	данные отсутствуют	данные отсутствуют
2077	757579.68	1312600.05	данные отсутствуют	данные отсутствуют
2078	757544.27	1312654.94	данные отсутствуют	данные отсутствуют
2079	757498.24	1312706.29	данные отсутствуют	данные отсутствуют
2080	757460.29	1312735.56	данные отсутствуют	данные отсутствуют
2081	757436.26	1312754.09	данные отсутствуют	данные отсутствуют
2082	757396.43	1312780.64	данные отсутствуют	данные отсутствуют
2083	757370.76	1312793.04	данные отсутствуют	данные отсутствуют
2084	757331.81	1312774.45	данные отсутствуют	данные отсутствуют
2085	757313.22	1312742.58	данные отсутствуют	данные отсутствуют

Государственный регистратор		ФГИС ЕГРН
полное наименование должности	подпись	инициалы, фамилия

М.П.

Раздел 3.2

Выписка из Единого государственного реестра недвижимости об объекте недвижимости  
Описание местоположения земельного участка

<b>Земельный участок</b>			
(вид объекта недвижимости)			
Лист №	Раздела <b>3.2</b>	Всего листов раздела <b>3.2</b> : ____	Всего разделов: ____
Всего листов выписки: ____			
<b>15.11.2021 № 99/2021/430753626</b>			
Кадастровый номер:		<b>02:17:000000:188(единое землепользование)</b>	

Сведения о характерных точках границы земельного участка				
Система координат				
Зона №				
Номер точки	Координаты		Описание закрепления на местности	Средняя квадратическая погрешность определения координат характерных точек границ земельного участка, м
	X	Y		
1	2	3	4	5
2086	757293.74	1312728.42	данные отсутствуют	данные отсутствуют
2087	757265.75	1312722.34	данные отсутствуют	данные отсутствуют
2088	757253.01	1312719.57	данные отсутствуют	данные отсутствуют
2089	757243.29	1312717.72	данные отсутствуют	данные отсутствуют
2090	757215.84	1312712.48	данные отсутствуют	данные отсутствуют
2091	757182.2	1312707.17	данные отсутствуют	данные отсутствуют
2092	757147.67	1312699.2	данные отсутствуют	данные отсутствуют
2093	757123.77	1312710.72	данные отсутствуют	данные отсутствуют
2094	757084.82	1312700.97	данные отсутствуют	данные отсутствуют
2095	757088.36	1312681.5	данные отсутствуют	данные отсутствуют
2096	757123.77	1312673.53	данные отсутствуют	данные отсутствуют
2097	757156.52	1312662.91	данные отсутствуют	данные отсутствуют
2098	757176	1312656.71	данные отсутствуют	данные отсутствуют
2099	757186.62	1312635.47	данные отсутствуют	данные отсутствуют
2100	757206.09	1312612.45	данные отсутствуют	данные отсутствуют

Государственный регистратор		ФГИС ЕГРН
полное наименование должности	подпись	инициалы, фамилия

М.П.

Выписка из Единого государственного реестра недвижимости об объекте недвижимости  
Описание местоположения земельного участка

<b>Земельный участок</b>			
(вид объекта недвижимости)			
Лист №	Раздела <b>3.2</b>	Всего листов раздела <b>3.2</b> : ____	Всего разделов: ____
Всего листов выписки: ____			
<b>15.11.2021 № 99/2021/430753626</b>			
Кадастровый номер:		<b>02:17:000000:188(единое землепользование)</b>	

Сведения о характерных точках границы земельного участка				
Система координат				
Зона №				
Номер точки	Координаты		Описание закрепления на местности	Средняя квадратическая погрешность определения координат характерных точек границ земельного участка, м
	X	Y		
1	2	3	4	5
2101	757223.81	1312606.26	данные отсутствуют	данные отсутствуют
2102	757257.44	1312618.65	данные отсутствуют	данные отсутствуют
2103	757286.66	1312622.18	данные отсутствуют	данные отсутствуют
2104	757311.45	1312606.26	данные отсутствуют	данные отсутствуют
2105	757345.97	1312590.32	данные отсутствуют	данные отсутствуют
2106	757355.71	1312572.61	данные отсутствуют	данные отсутствуют
2107	757331.81	1312561.99	данные отсутствуют	данные отсутствуют
2108	757293.74	1312565.53	данные отсутствуют	данные отсутствуют
2109	757272.5	1312559.33	данные отсутствуют	данные отсутствуют
2110	757253.9	1312547.83	данные отсутствуют	данные отсутствуют
2111	757256.55	1312518.61	данные отсутствуют	данные отсутствуют
2112	757281.35	1312490.29	данные отсутствуют	данные отсутствуют
2113	757316.76	1312463.72	данные отсутствуют	данные отсутствуют
2114	757316.76	1312447.79	данные отсутствуют	данные отсутствуют
2115	757283.12	1312456.65	данные отсутствуют	данные отсутствуют

Государственный регистратор		ФГИС ЕГРН
полное наименование должности	подпись	инициалы, фамилия

М.П.

Раздел 3.2

Выписка из Единого государственного реестра недвижимости об объекте недвижимости  
Описание местоположения земельного участка

<b>Земельный участок</b>			
(вид объекта недвижимости)			
Лист №	Раздела <b>3.2</b>	Всего листов раздела <b>3.2</b> : ____	Всего разделов: ____
Всего листов выписки: ____			
<b>15.11.2021 № 99/2021/430753626</b>			
Кадастровый номер:		<b>02:17:000000:188(единое землепользование)</b>	

Сведения о характерных точках границы земельного участка				
Система координат				
Зона №				
Номер точки	Координаты		Описание закрепления на местности	Средняя квадратическая погрешность определения координат характерных точек границ земельного участка, м
	X	Y		
1	2	3	4	5
2116	757247.7	1312482.32	данные отсутствуют	данные отсутствуют
2117	757227.76	1312497.01	данные отсутствуют	данные отсутствуют
2118	757186.52	1312527.59	данные отсутствуют	данные отсутствуют
2119	757150.33	1312554.9	данные отсутствуют	данные отсутствуют
2120	757129.08	1312551.36	данные отсутствуют	данные отсутствуют
2121	757075.97	1312533.66	данные отсутствуют	данные отсутствуют
2122	757037.02	1312533.66	данные отсутствуют	данные отсутствуют
2123	757011.34	1312534.54	данные отсутствуют	данные отсутствуют
2124	756991.87	1312530.12	данные отсутствуют	данные отсутствуют
2125	756978.58	1312512.41	данные отсутствуют	данные отсутствуют
2126	756959.99	1312501.79	данные отсутствуют	данные отсутствуют
2127	756934.33	1312510.65	данные отсутствуют	данные отсутствуют
2128	756898.92	1312536.32	данные отсутствуют	данные отсутствуют
2129	756847.57	1312548.71	данные отсутствуют	данные отсутствуют
2130	756798.88	1312544.29	данные отсутствуют	данные отсутствуют

Государственный регистратор		ФГИС ЕГРН
полное наименование должности	подпись	инициалы, фамилия

М.П.

<b>Земельный участок</b>			
(вид объекта недвижимости)			
Лист № <u>    </u> Раздела <b>3.2</b>	Всего листов раздела <b>3.2</b> : <u>    </u>	Всего разделов: <u>    </u>	Всего листов выписки: <u>    </u>
<b>15.11.2021 № 99/2021/430753626</b>			
Кадастровый номер:		<b>02:17:000000:188(единое землепользование)</b>	

Сведения о характерных точках границы земельного участка				
Система координат				
Зона №				
Номер точки	Координаты		Описание закрепления на местности	Средняя квадратическая погрешность определения координат характерных точек границ земельного участка, м
	X	Y		
1	2	3	4	5
2131	756768.78	1312523.93	данные отсутствуют	данные отсутствуют
2132	756752.85	1312477.89	данные отсутствуют	данные отсутствуют
2133	756761.7	1312424.77	данные отсутствуют	данные отсутствуют
2134	756794.46	1312403.53	данные отсутствуют	данные отсутствуют
2135	756829.86	1312379.62	данные отсутствуют	данные отсутствуют
2136	756852.88	1312379.62	данные отсутствуют	данные отсутствуют
2137	756875.9	1312357.49	данные отсутствуют	данные отсутствуют
2138	756902.46	1312340.67	данные отсутствуют	данные отсутствуют
2139	756934.33	1312324.74	данные отсутствуют	данные отсутствуют
2140	756961.77	1312301.72	данные отсутствуют	данные отсутствуют
2141	756962.65	1312281.36	данные отсутствуют	данные отсутствуют
2142	756965.31	1312265.43	данные отсутствуют	данные отсутствуют
2143	756978.58	1312252.15	данные отсутствуют	данные отсутствуют
2144	756998.07	1312239.76	данные отсутствуют	данные отсутствуют
2145	757013.11	1312215.85	данные отсутствуют	данные отсутствуют

Государственный регистратор		ФГИС ЕГРН
полное наименование должности	подпись	инициалы, фамилия

М.П.

Раздел 3.2

Выписка из Единого государственного реестра недвижимости об объекте недвижимости  
Описание местоположения земельного участка

<b>Земельный участок</b>			
(вид объекта недвижимости)			
Лист № <u>    </u> Раздела <b>3.2</b>	Всего листов раздела <b>3.2</b> : <u>    </u>	Всего разделов: <u>    </u>	Всего листов выписки: <u>    </u>
<b>15.11.2021 № 99/2021/430753626</b>			
Кадастровый номер:		<b>02:17:000000:188(единое землепользование)</b>	

Сведения о характерных точках границы земельного участка				
Система координат				
Зона №				
Номер точки	Координаты		Описание закрепления на местности	Средняя квадратическая погрешность определения координат характерных точек границ земельного участка, м
	X	Y		
1	2	3	4	5
2146	757006.03	1312198.15	данные отсутствуют	данные отсутствуют
2147	756982.13	1312184.87	данные отсутствуют	данные отсутствуют
2148	756947.61	1312179.55	данные отсутствуют	данные отсутствуют
2149	756923.7	1312180.44	данные отсутствуют	данные отсутствуют
2150	756882.98	1312201.69	данные отсутствуют	данные отсутствуют
2151	756852.88	1312221.16	данные отсутствуют	данные отсутствуют
2152	756839.21	1312229.74	данные отсутствуют	данные отсутствуют
2153	756807.73	1312249.49	данные отсутствуют	данные отсутствуют
2154	756767.9	1312270.74	данные отсутствуют	данные отсутствуют
2155	756729.83	1312284.9	данные отсутствуют	данные отсутствуют
2156	756708.59	1312290.22	данные отсутствуют	данные отсутствуют
2157	756660.78	1312293.76	данные отсутствуют	данные отсутствуют
2158	756628.91	1312285.79	данные отсутствуют	данные отсутствуют
2159	756575.79	1312258.34	данные отсутствуют	данные отсутствуют
2160	756514.71	1312214.08	данные отсутствуют	данные отсутствуют

Государственный регистратор		ФГИС ЕГРН
полное наименование должности	подпись	инициалы, фамилия

М.П.

Выписка из Единого государственного реестра недвижимости об объекте недвижимости  
Описание местоположения земельного участка

<b>Земельный участок</b>			
(вид объекта недвижимости)			
Лист №	Раздела <b>3.2</b>	Всего листов раздела <b>3.2</b> : ____	Всего разделов: ____
Всего листов выписки: ____			
<b>15.11.2021 № 99/2021/430753626</b>			
Кадастровый номер:		<b>02:17:000000:188(единое землепользование)</b>	

Сведения о характерных точках границы земельного участка				
Система координат				
Зона №				
Номер точки	Координаты		Описание закрепления на местности	Средняя квадратическая погрешность определения координат характерных точек границ земельного участка, м
	X	Y		
1	2	3	4	5
2161	756467.79	1312169.82	данные отсутствуют	данные отсутствуют
2162	756416.44	1312129.98	данные отсутствуют	данные отсутствуют
2163	756338.54	1312050.3	данные отсутствуют	данные отсутствуют
2164	756340.31	1312025.52	данные отсутствуют	данные отсутствуют
2165	756339.43	1312001.62	данные отсутствуют	данные отсутствуют
2166	756358.02	1311990.99	данные отсутствуют	данные отсутствуют
2167	756382.81	1311982.14	данные отсутствуют	данные отсутствуют
2168	756384.58	1311967.09	данные отсутствуют	данные отсутствуют
2169	756369.52	1311939.65	данные отсутствуют	данные отсутствуют
2170	756375.73	1311913.98	данные отсутствуют	данные отсутствуют
2171	756388.12	1311898.93	данные отсутствуют	данные отсутствуют
2172	756381.92	1311889.19	данные отсутствуют	данные отсутствуют
2173	756358.02	1311900.69	данные отсутствуют	данные отсутствуют
2174	756343.85	1311920.17	данные отсутствуют	данные отсутствуют
2175	756308.44	1311938.76	данные отсутствуют	данные отсутствуют

Государственный регистратор		ФГИС ЕГРН
полное наименование должности	подпись	инициалы, фамилия

М.П.

Выписка из Единого государственного реестра недвижимости об объекте недвижимости  
Описание местоположения земельного участка

<b>Земельный участок</b>			
(вид объекта недвижимости)			
Лист №	Раздела <b>3.2</b>	Всего листов раздела <b>3.2</b> : ____	Всего разделов: ____
Всего листов выписки: ____			
<b>15.11.2021 № 99/2021/430753626</b>			
Кадастровый номер:		<b>02:17:000000:188(единое землепользование)</b>	

Сведения о характерных точках границы земельного участка				
Система координат				
Зона №				
Номер точки	Координаты		Описание закрепления на местности	Средняя квадратическая погрешность определения координат характерных точек границ земельного участка, м
	X	Y		
1	2	3	4	5
2176	756287.2	1311931.68	данные отсутствуют	данные отсутствуют
2177	756275.68	1311934.33	данные отсутствуют	данные отсутствуют
2178	756264.18	1311946.73	данные отсутствуют	данные отсутствуют
2179	756249.13	1311952.04	данные отсутствуют	данные отсутствуют
2180	756219.03	1311942.3	данные отсутствуют	данные отсутствуют
2181	756194.25	1311918.4	данные отсутствуют	данные отсутствуют
2182	756196.9	1311884.76	данные отсутствуют	данные отсутствуют
2183	756216.37	1311843.16	данные отсутствуют	данные отсутствуют
2184	756234.08	1311828.99	данные отсутствуют	данные отсутствуют
2185	756260.64	1311783.84	данные отсутствуют	данные отсутствуют
2186	756281.89	1311759.05	данные отсутствуют	данные отсутствуют
2187	756278.35	1311744.89	данные отсутствуют	данные отсутствуют
2188	756261.52	1311747.55	данные отсутствуют	данные отсутствуют
2189	756224.34	1311761.71	данные отсутствуют	данные отсутствуют
2190	756214.6	1311777.64	данные отсутствуют	данные отсутствуют

Государственный регистратор		ФГИС ЕГРН
полное наименование должности	подпись	инициалы, фамилия

М.П.

<b>Земельный участок</b>			
(вид объекта недвижимости)			
Лист № <u>    </u> Раздела <b>3.2</b>	Всего листов раздела <b>3.2</b> : <u>    </u>	Всего разделов: <u>    </u>	Всего листов выписки: <u>    </u>
<b>15.11.2021 № 99/2021/430753626</b>			
Кадастровый номер:		<b>02:17:000000:188(единое землепользование)</b>	

Сведения о характерных точках границы земельного участка				
Система координат				
Зона №				
Номер точки	Координаты		Описание закрепления на местности	Средняя квадратическая погрешность определения координат характерных точек границ земельного участка, м
	X	Y		
1	2	3	4	5
2191	756196.9	1311793.58	данные отсутствуют	данные отсутствуют
2192	756141.13	1311787.38	данные отсутствуют	данные отсутствуют
2193	756074.73	1311751.97	данные отсутствуют	данные отсутствуют
2194	756036.37	1311722.49	данные отсутствуют	данные отсутствуют
2195	756001.99	1311733.15	данные отсутствуют	данные отсутствуют
2196	755904.44	1311763.39	данные отсутствуют	данные отсутствуют
2197	755913.19	1311793.9	данные отсутствуют	данные отсутствуют
2198	755930.27	1311823.16	данные отсутствуют	данные отсутствуют
2199	755986.64	1311900.39	данные отсутствуют	данные отсутствуют
2200	756000.24	1311948.35	данные отсутствуют	данные отсутствуют
2201	756026.89	1311984.69	данные отсутствуют	данные отсутствуют
2202	756064.54	1311993.2	данные отсутствуют	данные отсутствуют
2203	756089.2	1312003.05	данные отсутствуют	данные отсутствуют
2204	756089.74	1312003.57	данные отсутствуют	данные отсутствуют
2205	756100.81	1312046.49	данные отсутствуют	данные отсутствуют

Государственный регистратор		ФГИС ЕГРН
полное наименование должности	подпись	инициалы, фамилия

М.П.

Раздел 3.2

Выписка из Единого государственного реестра недвижимости об объекте недвижимости  
Описание местоположения земельного участка

<b>Земельный участок</b>			
(вид объекта недвижимости)			
Лист № <u>    </u> Раздела <b>3.2</b>	Всего листов раздела <b>3.2</b> : <u>    </u>	Всего разделов: <u>    </u>	Всего листов выписки: <u>    </u>
<b>15.11.2021 № 99/2021/430753626</b>			
Кадастровый номер:		<b>02:17:000000:188(единое землепользование)</b>	

Сведения о характерных точках границы земельного участка				
Система координат				
Зона №				
Номер точки	Координаты		Описание закрепления на местности	Средняя квадратическая погрешность определения координат характерных точек границ земельного участка, м
	X	Y		
1	2	3	4	5
2206	756128.88	1312089.22	данные отсутствуют	данные отсутствуют
2207	756148.45	1312112.44	данные отсутствуют	данные отсутствуют
2208	756179.08	1312145.54	данные отсутствуют	данные отсутствуют
2209	756203.61	1312171.28	данные отсутствуют	данные отсутствуют
2210	756258.65	1312230	данные отсутствуют	данные отсутствуют
2211	756301.39	1312249.55	данные отсутствуют	данные отсутствуют
2212	756374.97	1312282.64	данные отсутствуют	данные отсутствуют
2213	756418.09	1312317.12	данные отсутствуют	данные отсутствуют
2214	756462.23	1312362.46	данные отсутствуют	данные отсутствуют
2215	756485.33	1312375.83	данные отсутствуют	данные отсутствуют
2216	756548.99	1312396.67	данные отсутствуют	данные отсутствуют
2217	756587.5	1312448.51	данные отсутствуют	данные отсутствуют
2218	756629.08	1312504.76	данные отсутствуют	данные отсутствуют
2219	756702.51	1312551.27	данные отсутствуют	данные отсутствуют
2220	756768.77	1312632.17	данные отсутствуют	данные отсутствуют

Государственный регистратор		ФГИС ЕГРН
полное наименование должности	подпись	инициалы, фамилия

М.П.



Выписка из Единого государственного реестра недвижимости об объекте недвижимости  
Описание местоположения земельного участка

<b>Земельный участок</b>			
(вид объекта недвижимости)			
Лист №	Раздела <b>3.2</b>	Всего листов раздела <b>3.2</b> : ____	Всего разделов: ____
Всего листов выписки: ____			
<b>15.11.2021 № 99/2021/430753626</b>			
Кадастровый номер:		<b>02:17:000000:188(единое землепользование)</b>	

Сведения о характерных точках границы земельного участка				
Система координат				
Зона №				
Номер точки	Координаты		Описание закрепления на местности	Средняя квадратическая погрешность определения координат характерных точек границ земельного участка, м
	X	Y		
1	2	3	4	5
2221	756824.88	1312649.25	данные отсутствуют	данные отсутствуют
2222	756898.54	1312678.7	данные отсутствуют	данные отсутствуют
2223	756945.33	1312715.59	данные отсутствуют	данные отсутствуют
2224	757018.83	1312757.26	данные отсутствуют	данные отсутствуют
2225	757075.15	1312789.08	данные отсутствуют	данные отсутствуют
2226	757165.79	1312818.47	данные отсутствуют	данные отсутствуют
2227	757195.44	1312852.84	данные отсутствуют	данные отсутствуют
2228	757266.21	1312865.03	данные отсутствуют	данные отсутствуют
2229	757313.26	1312902.04	данные отсутствуют	данные отсутствуют
2230	757465.31	1313046.71	данные отсутствуют	данные отсутствуют
2231	757529.01	1313088.36	данные отсутствуют	данные отсутствуют
2232	757570.82	1313130.15	данные отсутствуют	данные отсутствуют
2233	757619.82	1313169.35	данные отсутствуют	данные отсутствуют
2234	757687.34	1313308.2	данные отсутствуют	данные отсутствуют
2235	758068.92	1313277.52	данные отсутствуют	данные отсутствуют

Государственный регистратор		ФГИС ЕГРН
полное наименование должности	подпись	инициалы, фамилия

М.П.

Раздел 3.2

Выписка из Единого государственного реестра недвижимости об объекте недвижимости  
Описание местоположения земельного участка

<b>Земельный участок</b>			
(вид объекта недвижимости)			
Лист №	Раздела <b>3.2</b>	Всего листов раздела <b>3.2</b> : ____	Всего разделов: ____
Всего листов выписки: ____			
<b>15.11.2021 № 99/2021/430753626</b>			
Кадастровый номер:		<b>02:17:000000:188(единое землепользование)</b>	

Сведения о характерных точках границы земельного участка				
Система координат				
Зона №				
Номер точки	Координаты		Описание закрепления на местности	Средняя квадратическая погрешность определения координат характерных точек границ земельного участка, м
	X	Y		
1	2	3	4	5
2236	758077.18	1313092.1	данные отсутствуют	данные отсутствуют
2237	758080.76	1313009.86	данные отсутствуют	данные отсутствуют
2238	758085.63	1312963.98	данные отсутствуют	данные отсутствуют
2239	758125.24	1312958.29	данные отсутствуют	данные отсутствуют
2240	758125.29	1312958.19	данные отсутствуют	данные отсутствуют
2241	758303.95	1312930.77	данные отсутствуют	данные отсутствуют
2242	758246.09	1312889.82	данные отсутствуют	данные отсутствуют
2243	758073.35	1313174.16	данные отсутствуют	данные отсутствуют
2244	758070.09	1313250.66	данные отсутствуют	данные отсутствуют
2245	758030.04	1313213.56	данные отсутствуют	данные отсутствуют
2246	757973.23	1313222	данные отсутствуют	данные отсутствуют
2247	757919.05	1313212.81	данные отсутствуют	данные отсутствуют
2248	757890.55	1313218.06	данные отсутствуют	данные отсутствуют
2249	757854	1313229.5	данные отсутствуют	данные отсутствуют
2250	757802.81	1313229.31	данные отсутствуют	данные отсутствуют

Государственный регистратор		ФГИС ЕГРН
полное наименование должности	подпись	инициалы, фамилия

М.П.

<b>Земельный участок</b>			
(вид объекта недвижимости)			
Лист № <u>    </u> Раздела <b>3.2</b>	Всего листов раздела <b>3.2</b> : <u>    </u>	Всего разделов: <u>    </u>	Всего листов выписки: <u>    </u>
<b>15.11.2021 № 99/2021/430753626</b>			
Кадастровый номер:		<b>02:17:000000:188(единое землепользование)</b>	

Сведения о характерных точках границы земельного участка				
Система координат				
Зона №				
Номер точки	Координаты		Описание закрепления на местности	Средняя квадратическая погрешность определения координат характерных точек границ земельного участка, м
	X	Y		
1	2	3	4	5
2251	757801.31	1313185.06	данные отсутствуют	данные отсутствуют
2252	757830.75	1313168	данные отсутствуют	данные отсутствуют
2253	757855.5	1313182.25	данные отсутствуют	данные отсутствуют
2254	757875.74	1313182.25	данные отсутствуют	данные отсутствуют
2255	757931.99	1313185.25	данные отсутствуют	данные отсутствуют
2256	757970.23	1313204	данные отсутствуют	данные отсутствуют
2257	758001.82	1313198.56	данные отсутствуют	данные отсутствуют
2258	758059.19	1313183.19	данные отсутствуют	данные отсутствуют
2259	75847.59	1312764.88	данные отсутствуют	данные отсутствуют
2260	755844.82	1312728.82	данные отсутствуют	данные отсутствуют
2261	755858.7	1312694.13	данные отсутствуют	данные отсутствуют
2262	755872.57	1312662.22	данные отсутствуют	данные отсутствуют
2263	755885.05	1312612.27	данные отсутствуют	данные отсутствуют
2264	755918.35	1312581.74	данные отсутствуют	данные отсутствуют
2265	755940.54	1312558.18	данные отсутствуют	данные отсутствуют

Государственный регистратор		ФГИС ЕГРН
полное наименование должности	подпись	инициалы, фамилия

М.П.

Раздел 3.2

Выписка из Единого государственного реестра недвижимости об объекте недвижимости  
Описание местоположения земельного участка

<b>Земельный участок</b>			
(вид объекта недвижимости)			
Лист № <u>    </u> Раздела <b>3.2</b>	Всего листов раздела <b>3.2</b> : <u>    </u>	Всего разделов: <u>    </u>	Всего листов выписки: <u>    </u>
<b>15.11.2021 № 99/2021/430753626</b>			
Кадастровый номер:		<b>02:17:000000:188(единое землепользование)</b>	

Сведения о характерных точках границы земельного участка				
Система координат				
Зона №				
Номер точки	Координаты		Описание закрепления на местности	Средняя квадратическая погрешность определения координат характерных точек границ земельного участка, м
	X	Y		
1	2	3	4	5
2266	755946.09	1312520.72	данные отсутствуют	данные отсутствуют
2267	755962.74	1312512.38	данные отсутствуют	данные отсутствуют
2268	755983.55	1312499.9	данные отсутствуют	данные отсутствуют
2269	755987.71	1312431.94	данные отсутствуют	данные отсутствуют
2270	755982.16	1312362.58	данные отсутствуют	данные отсутствуют
2271	755972.45	1312341.76	данные отсутствуют	данные отсутствуют
2272	755971.06	1312293.2	данные отсутствуют	данные отсутствуют
2273	755962.74	1312234.94	данные отсутствуют	данные отсутствуют
2274	755957.19	1312209.97	данные отсутствуют	данные отсутствуют
2275	755928.06	1312176.67	данные отсутствуют	данные отсутствуют
2276	755914.19	1312165.58	данные отсутствуют	данные отсутствуют
2277	755914.19	1312035.17	данные отсутствуют	данные отсутствуют
2278	755871.18	1312008.82	данные отсутствуют	данные отсутствуют
2279	755865.63	1311988	данные отсутствуют	данные отсутствуют
2280	755872.57	1311960.26	данные отсутствуют	данные отсутствуют

Государственный регистратор		ФГИС ЕГРН
полное наименование должности	подпись	инициалы, фамилия

М.П.

Выписка из Единого государственного реестра недвижимости об объекте недвижимости  
Описание местоположения земельного участка

<b>Земельный участок</b>			
(вид объекта недвижимости)			
Лист №	Раздела <b>3.2</b>	Всего листов раздела <b>3.2</b> : ____	Всего разделов: ____
Всего листов выписки: ____			
<b>15.11.2021 № 99/2021/430753626</b>			
Кадастровый номер:		<b>02:17:000000:188(единое землепользование)</b>	

Сведения о характерных точках границы земельного участка				
Система координат				
Зона №				
Номер точки	Координаты		Описание закрепления на местности	Средняя квадратическая погрешность определения координат характерных точек границ земельного участка, м
	X	Y		
1	2	3	4	5
2281	755883.66	1311868.7	данные отсутствуют	данные отсутствуют
2282	755846.2	1311843.73	данные отсутствуют	данные отсутствуют
2283	755799.04	1311814.59	данные отсутствуют	данные отсутствуют
2284	755781.01	1311824.3	данные отсутствуют	данные отсутствуют
2285	755762.08	1311897.98	данные отсутствуют	данные отсутствуют
2286	755760.84	1311902.8	данные отсутствуют	данные отсутствуют
2287	755750.79	1311941.9	данные отсутствуют	данные отсутствуют
2288	755742.16	1311975.52	данные отсутствуют	данные отсутствуют
2289	755718.58	1312067.07	данные отсутствуют	данные отсутствуют
2290	755701.93	1312162.8	данные отсутствуют	данные отсутствуют
2291	755706.09	1312205.81	данные отсутствуют	данные отсутствуют
2292	755731.07	1312280.72	данные отсутствуют	данные отсутствуют
2293	755757.42	1312384.75	данные отсутствуют	данные отсутствуют
2294	755756.03	1312430.54	данные отсутствуют	данные отсутствуют
2295	755778.23	1312572.05	данные отсутствуют	данные отсутствуют

Государственный регистратор		ФГИС ЕГРН
полное наименование должности	подпись	инициалы, фамилия

М.П.

Раздел 3.2

Выписка из Единого государственного реестра недвижимости об объекте недвижимости  
Описание местоположения земельного участка

<b>Земельный участок</b>			
(вид объекта недвижимости)			
Лист №	Раздела <b>3.2</b>	Всего листов раздела <b>3.2</b> : ____	Всего разделов: ____
Всего листов выписки: ____			
<b>15.11.2021 № 99/2021/430753626</b>			
Кадастровый номер:		<b>02:17:000000:188(единое землепользование)</b>	

Сведения о характерных точках границы земельного участка				
Система координат				
Зона №				
Номер точки	Координаты		Описание закрепления на местности	Средняя квадратическая погрешность определения координат характерных точек границ земельного участка, м
	X	Y		
1	2	3	4	5
2296	755768.52	1312648.35	данные отсутствуют	данные отсутствуют
2297	755764.36	1312762.1	данные отсутствуют	данные отсутствуют
2298	755760.99	1312781.67	данные отсутствуют	данные отсутствуют
2299	755852.37	1312771.03	данные отсутствуют	данные отсутствуют
2300	755900.66	1312026.94	данные отсутствуют	данные отсутствуют
2301	755913.94	1312063.68	данные отсутствуют	данные отсутствуют
2302	755913.57	1312166.03	данные отсутствуют	данные отсутствуют
2303	755963.38	1312242.38	данные отсутствуют	данные отсутствуют
2304	755972.42	1312341.76	данные отсутствуют	данные отсутствуют
2305	755984.09	1312388.46	данные отсутствуют	данные отсутствуют
2306	755967.46	1312451.1	данные отсутствуют	данные отсутствуют
2307	755979.58	1312454	данные отсутствуют	данные отсутствуют
2308	755985.64	1312452.83	данные отсутствуют	данные отсутствуют
2309	755985.35	1312466.69	данные отсутствуют	данные отсутствуют
2310	755982.51	1312485.49	данные отсутствуют	данные отсутствуют

Государственный регистратор		ФГИС ЕГРН
полное наименование должности	подпись	инициалы, фамилия

М.П.

<b>Земельный участок</b>			
(вид объекта недвижимости)			
Лист № <u>    </u> Раздела <b>3.2</b>	Всего листов раздела <b>3.2</b> : <u>    </u>	Всего разделов: <u>    </u>	Всего листов выписки: <u>    </u>
<b>15.11.2021 № 99/2021/430753626</b>			
Кадастровый номер:		<b>02:17:000000:188(единое землепользование)</b>	

Сведения о характерных точках границы земельного участка				
Система координат				
Зона №				
Номер точки	Координаты		Описание закрепления на местности	Средняя квадратическая погрешность определения координат характерных точек границ земельного участка, м
	X	Y		
1	2	3	4	5
2311	755944.94	1312519.82	данные отсутствуют	данные отсутствуют
2312	755932.49	1312558.99	данные отсутствуют	данные отсутствуют
2313	755911.64	1312575.76	данные отсутствуют	данные отсутствуют
2314	755892.99	1312596.27	данные отсутствуют	данные отсутствуют
2315	755878.61	1312619.94	данные отсутствуют	данные отсутствуют
2316	755875.65	1312635.17	данные отсутствуют	данные отсутствуют
2317	755842.59	1312706.74	данные отсутствуют	данные отсутствуют
2318	755835.68	1312718.56	данные отсутствуют	данные отсутствуют
2319	755842.75	1312747.9	данные отсутствуют	данные отсутствуют
2320	755832.31	1312759.39	данные отсутствуют	данные отсутствуют
2321	755796.19	1312768.93	данные отсутствуют	данные отсутствуют
2322	755776.39	1312761.84	данные отсутствуют	данные отсутствуют
2323	755776.36	1312724.7	данные отсутствуют	данные отсутствуют
2324	755792.67	1312698.42	данные отсутствуют	данные отсутствуют
2325	755790.06	1312678.18	данные отсутствуют	данные отсутствуют

Государственный регистратор		ФГИС ЕГРН
полное наименование должности	подпись	инициалы, фамилия

М.П.

Раздел 3.2

Выписка из Единого государственного реестра недвижимости об объекте недвижимости  
Описание местоположения земельного участка

<b>Земельный участок</b>			
(вид объекта недвижимости)			
Лист № <u>    </u> Раздела <b>3.2</b>	Всего листов раздела <b>3.2</b> : <u>    </u>	Всего разделов: <u>    </u>	Всего листов выписки: <u>    </u>
<b>15.11.2021 № 99/2021/430753626</b>			
Кадастровый номер:		<b>02:17:000000:188(единое землепользование)</b>	

Сведения о характерных точках границы земельного участка				
Система координат				
Зона №				
Номер точки	Координаты		Описание закрепления на местности	Средняя квадратическая погрешность определения координат характерных точек границ земельного участка, м
	X	Y		
1	2	3	4	5
2326	755773.23	1312614.45	данные отсутствуют	данные отсутствуют
2327	755779.01	1312571.79	данные отсутствуют	данные отсутствуют
2328	755778.35	1312486.1	данные отсутствуют	данные отсутствуют
2329	755765.81	1312397.17	данные отсутствуют	данные отсутствуют
2330	755793.24	1312397.06	данные отсутствуют	данные отсутствуют
2331	755797.93	1312302.06	данные отсутствуют	данные отсутствуют
2332	755807.3	1312298.82	данные отсутствуют	данные отсутствуют
2333	755806.17	1312278	данные отсутствуют	данные отсутствуют
2334	755793.1	1312261.31	данные отсутствуют	данные отсутствуют
2335	755753.18	1312258.72	данные отсутствуют	данные отсутствуют
2336	755742.47	1312016.32	данные отсутствуют	данные отсутствуют
2337	755782.4	1312018.69	данные отсутствуют	данные отсутствуют
2338	755839.32	1312020.45	данные отсутствуют	данные отсутствуют
2339	755561.28	1310591.39	данные отсутствуют	данные отсутствуют
2340	755574.56	1310622.38	данные отсутствуют	данные отсутствуют

Государственный регистратор		ФГИС ЕГРН
полное наименование должности	подпись	инициалы, фамилия

М.П.

Выписка из Единого государственного реестра недвижимости об объекте недвижимости  
Описание местоположения земельного участка

<b>Земельный участок</b>			
(вид объекта недвижимости)			
Лист №	Раздела <b>3.2</b>	Всего листов раздела <b>3.2</b> : ____	Всего разделов: ____
Всего листов выписки: ____			
<b>15.11.2021 № 99/2021/430753626</b>			
Кадастровый номер:		<b>02:17:000000:188(единое землепользование)</b>	

Сведения о характерных точках границы земельного участка				
Система координат				
Зона №				
Номер точки	Координаты		Описание закрепления на местности	Средняя квадратическая погрешность определения координат характерных точек границ земельного участка, м
	X	Y		
1	2	3	4	5
2341	755566.59	1310641.85	данные отсутствуют	данные отсутствуют
2342	755552.43	1310667.53	данные отсутствуют	данные отсутствуют
2343	755561.28	1310696.74	данные отсутствуют	данные отсутствуют
2344	755577.22	1310700.28	данные отсутствуют	данные отсутствуют
2345	755617.05	1310694.09	данные отсутствуют	данные отсутствуют
2346	755644.5	1310693.2	данные отсутствуют	данные отсутствуют
2347	755665.74	1310706.48	данные отсутствуют	данные отсутствуют
2348	755657.77	1310726.84	данные отсутствуют	данные отсутствуют
2349	755616.16	1310749.85	данные отсутствуют	данные отсутствуют
2350	755611.74	1310783.49	данные отсутствуют	данные отсутствуют
2351	755594.04	1310785.27	данные отсутствуют	данные отсутствуют
2352	755552.43	1310790.58	данные отсутствуют	данные отсутствуют
2353	755501.08	1310796.78	данные отсутствуют	данные отсутствуют
2354	755452.4	1310809.17	данные отсутствуют	данные отсутствуют
2355	755407.25	1310838.38	данные отсутствуют	данные отсутствуют

Государственный регистратор		ФГИС ЕГРН
полное наименование должности	подпись	инициалы, фамилия

М.П.

Раздел 3.2

Выписка из Единого государственного реестра недвижимости об объекте недвижимости  
Описание местоположения земельного участка

<b>Земельный участок</b>			
(вид объекта недвижимости)			
Лист №	Раздела <b>3.2</b>	Всего листов раздела <b>3.2</b> : ____	Всего разделов: ____
Всего листов выписки: ____			
<b>15.11.2021 № 99/2021/430753626</b>			
Кадастровый номер:		<b>02:17:000000:188(единое землепользование)</b>	

Сведения о характерных точках границы земельного участка				
Система координат				
Зона №				
Номер точки	Координаты		Описание закрепления на местности	Средняя квадратическая погрешность определения координат характерных точек границ земельного участка, м
	X	Y		
1	2	3	4	5
2356	755393.97	1310899.47	данные отсутствуют	данные отсутствуют
2357	755408.13	1310927.8	данные отсутствуют	данные отсутствуют
2358	755435.58	1310969.4	данные отсутствуют	данные отсутствуют
2359	755456.82	1311034.92	данные отсутствуют	данные отсутствуют
2360	755460.36	1311077.41	данные отсутствуют	данные отсутствуют
2361	755474.52	1311100.42	данные отсутствуют	данные отсутствуют
2362	755494	1311112.81	данные отсутствуют	данные отсутствуют
2363	755533.84	1311119.02	данные отсутствуют	данные отсутствуют
2364	755543.58	1311146.46	данные отсутствуют	данные отсутствуют
2365	755568.37	1311159.74	данные отсутствуют	данные отсутствуют
2366	755594.93	1311148.23	данные отсутствуют	данные отсутствуют
2367	755646.27	1311129.64	данные отсутствуют	данные отсутствуют
2368	755652.47	1311152.66	данные отсутствуют	данные отсутствуют
2369	755619.71	1311173.02	данные отсутствуют	данные отсутствуют
2370	755595.81	1311214.63	данные отсутствуют	данные отсутствуют

Государственный регистратор		ФГИС ЕГРН
полное наименование должности	подпись	инициалы, фамилия

М.П.

<b>Земельный участок</b>			
(вид объекта недвижимости)			
Лист №	Раздела <b>3.2</b>	Всего листов раздела <b>3.2</b> : ____	Всего разделов: ____
Всего листов выписки: ____			
<b>15.11.2021 № 99/2021/430753626</b>			
Кадастровый номер:		<b>02:17:000000:188(единое землепользование)</b>	

Сведения о характерных точках границы земельного участка				
Система координат				
Зона №				
Номер точки	Координаты		Описание закрепления на местности	Средняя квадратическая погрешность определения координат характерных точек границ земельного участка, м
	X	Y		
1	2	3	4	5
2371	755613.51	1311259.77	данные отсутствуют	данные отсутствуют
2372	755656.01	1311339.45	данные отсутствуют	2.5
2373	755798.53	1311535.09	данные отсутствуют	2.5
2374	755838.37	1311557.21	данные отсутствуют	2.5
2375	755852.53	1311539.51	данные отсутствуют	данные отсутствуют
2376	755848.1	1311509.41	данные отсутствуют	данные отсутствуют
2377	755849.87	1311484.62	данные отсутствуют	данные отсутствуют
2378	755857.85	1311463.37	данные отсутствуют	данные отсутствуют
2379	755878.2	1311441.24	данные отсутствуют	данные отсутствуют
2380	755912.73	1311424.42	данные отсутствуют	данные отсутствуют
2381	755945.48	1311415.57	данные отсутствуют	данные отсутствуют
2382	755972.93	1311400.52	данные отсутствуют	данные отсутствуют
2383	756018.08	1311457.18	данные отсутствуют	данные отсутствуют
2384	756062.34	1311466.03	данные отсутствуют	данные отсутствуют
2385	756099.52	1311477.54	данные отсутствуют	данные отсутствуют

Государственный регистратор		ФГИС ЕГРН
полное наименование должности	подпись	инициалы, фамилия

М.П.

Раздел 3.2

Выписка из Единого государственного реестра недвижимости об объекте недвижимости  
Описание местоположения земельного участка

<b>Земельный участок</b>			
(вид объекта недвижимости)			
Лист №	Раздела <b>3.2</b>	Всего листов раздела <b>3.2</b> : ____	Всего разделов: ____
Всего листов выписки: ____			
<b>15.11.2021 № 99/2021/430753626</b>			
Кадастровый номер:		<b>02:17:000000:188(единое землепользование)</b>	

Сведения о характерных точках границы земельного участка				
Система координат				
Зона №				
Номер точки	Координаты		Описание закрепления на местности	Средняя квадратическая погрешность определения координат характерных точек границ земельного участка, м
	X	Y		
1	2	3	4	5
2386	756098.64	1311495.24	данные отсутствуют	данные отсутствуют
2387	756079.16	1311501.44	данные отсутствуют	данные отсутствуют
2388	756005.68	1311498.78	данные отсутствуют	данные отсутствуют
2389	755951.69	1311501.44	данные отсутствуют	данные отсутствуют
2390	755907.42	1311540.39	данные отсутствуют	данные отсутствуют
2391	755896.79	1311579.34	данные отсутствуют	данные отсутствуют
2392	755919.81	1311622.72	данные отсутствуют	данные отсутствуют
2393	755979.12	1311678.49	данные отсутствуют	данные отсутствуют
2394	756962.46	1312285.85	данные отсутствуют	данные отсутствуют
2395	756967.23	1312284.74	данные отсутствуют	данные отсутствуют
2396	756973.26	1312280.95	данные отсутствуют	данные отсутствуют
2397	756980.85	1312269.21	данные отсутствуют	данные отсутствуют
2398	756980.87	1312269.19	данные отсутствуют	данные отсутствуют
2399	756992.96	1312258.14	данные отсутствуют	данные отсутствуют
2400	757010.24	1312235.33	данные отсутствуют	данные отсутствуют

Государственный регистратор		ФГИС ЕГРН
полное наименование должности	подпись	инициалы, фамилия

М.П.

Выписка из Единого государственного реестра недвижимости об объекте недвижимости  
Описание местоположения земельного участка

<b>Земельный участок</b>			
(вид объекта недвижимости)			
Лист №	Раздела <b>3.2</b>	Всего листов раздела <b>3.2</b> : ____	Всего разделов: ____
Всего листов выписки: ____			
<b>15.11.2021 № 99/2021/430753626</b>			
Кадастровый номер:		<b>02:17:000000:188(единое землепользование)</b>	

Сведения о характерных точках границы земельного участка				
Система координат				
Зона №				
Номер точки	Координаты		Описание закрепления на местности	Средняя квадратическая погрешность определения координат характерных точек границ земельного участка, м
	X	Y		
1	2	3	4	5
2401	757019.22	1312221.5	данные отсутствуют	данные отсутствуют
2402	757019.24	1312221.48	данные отсутствуют	данные отсутствуют
2403	757023.54	1312218.05	данные отсутствуют	данные отсутствуют
2404	757023.54	1312215.5	данные отсутствуют	данные отсутствуют
2405	757023.55	1312215.46	данные отсутствуют	данные отсутствуют
2406	757023.56	1312215.44	данные отсутствуют	данные отсутствуют
2407	757029.13	1312209.41	данные отсутствуют	данные отсутствуют
2408	757029.26	1312207.92	данные отсутствуют	данные отсутствуют
2409	757018.95	1312196.54	данные отсутствуют	данные отсутствуют
2410	757018.94	1312196.53	данные отсутствуют	данные отсутствуют
2411	757013.08	1312187.37	данные отсутствуют	данные отсутствуют
2412	757009.63	1312183.58	данные отсутствуют	данные отсутствуют
2413	757003.75	1312178.4	данные отсутствуют	данные отсутствуют
2414	756996.5	1312172.88	данные отсутствуют	данные отсутствуют
2415	756987.52	1312168.04	данные отсутствуют	данные отсутствуют

Государственный регистратор		ФГИС ЕГРН
полное наименование должности	подпись	инициалы, фамилия

М.П.

Раздел 3.2

Выписка из Единого государственного реестра недвижимости об объекте недвижимости  
Описание местоположения земельного участка

<b>Земельный участок</b>			
(вид объекта недвижимости)			
Лист №	Раздела <b>3.2</b>	Всего листов раздела <b>3.2</b> : ____	Всего разделов: ____
Всего листов выписки: ____			
<b>15.11.2021 № 99/2021/430753626</b>			
Кадастровый номер:		<b>02:17:000000:188(единое землепользование)</b>	

Сведения о характерных точках границы земельного участка				
Система координат				
Зона №				
Номер точки	Координаты		Описание закрепления на местности	Средняя квадратическая погрешность определения координат характерных точек границ земельного участка, м
	X	Y		
1	2	3	4	5
2416	756976.12	1312163.37	данные отсутствуют	данные отсутствуют
2417	756976.07	1312163.34	данные отсутствуют	данные отсутствуют
2418	756976.06	1312163.29	данные отсутствуют	данные отсутствуют
2419	756976.06	1312163.27	данные отсутствуют	данные отсутствуют
2420	757008.41	1312017.59	данные отсутствуют	данные отсутствуют
2421	756927.93	1311997.47	данные отсутствуют	данные отсутствуют
2422	756906.15	1311950.27	данные отсутствуют	данные отсутствуют
2423	756356.25	1311412.92	данные отсутствуют	данные отсутствуют
2424	756098.64	1311162.39	данные отсутствуют	данные отсутствуют
2425	755983.55	1311030.49	данные отсутствуют	данные отсутствуют
2426	755885.29	1310885.31	данные отсутствуют	данные отсутствуют
2427	755771.98	1310750.74	данные отсутствуют	данные отсутствуют
2428	755607.76	1311227.17	данные отсутствуют	данные отсутствуют
2429	755608.2	1311229.38	данные отсутствуют	данные отсутствуют
2430	755605.99	1311229.82	данные отсутствуют	данные отсутствуют

Государственный регистратор		ФГИС ЕГРН
полное наименование должности	подпись	инициалы, фамилия

М.П.

Выписка из Единого государственного реестра недвижимости об объекте недвижимости  
Описание местоположения земельного участка

<b>Земельный участок</b>			
<small>(вид объекта недвижимости)</small>			
Лист № <u>    </u> Раздела <b>3.2</b>	Всего листов раздела <b>3.2</b> : <u>    </u>	Всего разделов: <u>    </u>	Всего листов выписки: <u>    </u>
<b>15.11.2021 № 99/2021/430753626</b>			
Кадастровый номер:		<b>02:17:000000:188(единое землепользование)</b>	

Сведения о характерных точках границы земельного участка				
Система координат				
Зона №				
Номер точки	Координаты		Описание закрепления на местности	Средняя квадратическая погрешность определения координат характерных точек границ земельного участка, м
	X	Y		
1	2	3	4	5
2431	755605.55	1311227.61	данные отсутствуют	данные отсутствуют
2432	755736.19	1311202.94	данные отсутствуют	данные отсутствуют
2433	755736.63	1311205.15	данные отсутствуют	данные отсутствуют
2434	755734.42	1311205.59	данные отсутствуют	данные отсутствуют
2435	755733.98	1311203.38	данные отсутствуют	данные отсутствуют
2436	755899.48	1311172.21	данные отсутствуют	данные отсутствуют
2437	755899.92	1311174.41	данные отсутствуют	данные отсутствуют
2438	755897.71	1311174.85	данные отсутствуют	данные отсутствуют
2439	755897.27	1311172.64	данные отсутствуют	данные отсутствуют
2440	756066.52	1311140.77	данные отсутствуют	данные отсутствуют
2441	756066.96	1311142.97	данные отсутствуют	данные отсутствуют
2442	756064.76	1311143.41	данные отсутствуют	данные отсутствуют
2443	756064.32	1311141.2	данные отсутствуют	данные отсутствуют
2444	757012.33	1312000.77	данные отсутствуют	данные отсутствуют
2445	757012.67	1312000.87	данные отсутствуют	данные отсутствуют

Государственный регистратор		ФГИС ЕГРН
полное наименование должности	подпись	инициалы, фамилия

М.П.

Раздел 3.2

Выписка из Единого государственного реестра недвижимости об объекте недвижимости  
Описание местоположения земельного участка

<b>Земельный участок</b>			
<small>(вид объекта недвижимости)</small>			
Лист № <u>    </u> Раздела <b>3.2</b>	Всего листов раздела <b>3.2</b> : <u>    </u>	Всего разделов: <u>    </u>	Всего листов выписки: <u>    </u>
<b>15.11.2021 № 99/2021/430753626</b>			
Кадастровый номер:		<b>02:17:000000:188(единое землепользование)</b>	

Сведения о характерных точках границы земельного участка				
Система координат				
Зона №				
Номер точки	Координаты		Описание закрепления на местности	Средняя квадратическая погрешность определения координат характерных точек границ земельного участка, м
	X	Y		
1	2	3	4	5
2446	757290.03	1312004.86	данные отсутствуют	данные отсутствуют
2447	757599.32	1312012.83	данные отсутствуют	данные отсутствуют
2448	757892.64	1312018.82	данные отсутствуют	данные отсутствуют
2449	758190.96	1312025.81	данные отсутствуют	данные отсутствуют
2450	758196.95	1312044.77	данные отсутствуют	данные отсутствуют
2451	758538.16	1312062.73	данные отсутствуют	данные отсутствуют
2452	758903.32	1312071.7	данные отсутствуют	данные отсутствуют
2453	758513.94	1312454.12	данные отсутствуют	данные отсутствуют
2454	758535.17	1312479.76	данные отсутствуют	данные отсутствуют
2455	758961.18	1312079.69	данные отсутствуют	данные отсутствуют
2456	759168.7	1312082.67	данные отсутствуют	данные отсутствуют
2457	759100.86	1312159.5	данные отсутствуют	данные отсутствуют
2458	759052.97	1312192.42	данные отсутствуют	данные отсутствуют
2459	758781.6	1312440.85	данные отсутствуют	данные отсутствуют
2460	758440.39	1312760.11	данные отсутствуют	данные отсутствуют

Государственный регистратор		ФГИС ЕГРН
полное наименование должности	подпись	инициалы, фамилия

М.П.



Выписка из Единого государственного реестра недвижимости об объекте недвижимости  
Описание местоположения земельного участка

<b>Земельный участок</b>			
(вид объекта недвижимости)			
Лист №	Раздела <b>3.2</b>	Всего листов раздела <b>3.2</b> : ____	Всего разделов: ____
Всего листов выписки: ____			
<b>15.11.2021 № 99/2021/430753626</b>			
Кадастровый номер:		<b>02:17:000000:188(единое землепользование)</b>	

Сведения о характерных точках границы земельного участка				
Система координат				
Зона №				
Номер точки	Координаты		Описание закрепления на местности	Средняя квадратическая погрешность определения координат характерных точек границ земельного участка, м
	X	Y		
1	2	3	4	5
2461	758378.53	1312813.99	данные отсутствуют	данные отсутствуют
2462	758285.93	1312916.19	данные отсутствуют	данные отсутствуют
2463	758246.69	1312889.02	данные отсутствуют	данные отсутствуют
2464	758102.74	1312777.57	данные отсутствуют	данные отсутствуют
2465	757926.28	1312628.98	данные отсутствуют	данные отсутствуют
2466	757800.91	1312508.25	данные отсутствуют	данные отсутствуют
2467	757675.53	1312396.81	данные отсутствуют	данные отсутствуют
2468	757494.44	1312243.58	данные отсутствуют	данные отсутствуют
2469	757396.92	1312155.35	данные отсутствуют	данные отсутствуют
2470	757341.2	1312122.84	данные отсутствуют	данные отсутствуют
2471	757248.33	1312076.41	данные отсутствуют	данные отсутствуют
2472	757146.18	1312048.55	данные отсутствуют	данные отсутствуют
2473	757020.8	1312020.69	данные отсутствуют	данные отсутствуют
2474	757008.58	1312017.63	данные отсутствуют	данные отсутствуют
2475	755779.84	1310749.85	данные отсутствуют	данные отсутствуют

Государственный регистратор		ФГИС ЕГРН
полное наименование должности	подпись	инициалы, фамилия

М.П.

Раздел 3.2

Выписка из Единого государственного реестра недвижимости об объекте недвижимости  
Описание местоположения земельного участка

<b>Земельный участок</b>			
(вид объекта недвижимости)			
Лист №	Раздела <b>3.2</b>	Всего листов раздела <b>3.2</b> : ____	Всего разделов: ____
Всего листов выписки: ____			
<b>15.11.2021 № 99/2021/430753626</b>			
Кадастровый номер:		<b>02:17:000000:188(единое землепользование)</b>	

Сведения о характерных точках границы земельного участка				
Система координат				
Зона №				
Номер точки	Координаты		Описание закрепления на местности	Средняя квадратическая погрешность определения координат характерных точек границ земельного участка, м
	X	Y		
1	2	3	4	5
2476	755892.3	1310876.38	данные отсутствуют	данные отсутствуют
2477	755986.28	1311026.61	данные отсутствуют	данные отсутствуют
2478	756165.43	1311213.72	данные отсутствуют	данные отсутствуют
2479	756165.59	1311213.88	данные отсутствуют	данные отсутствуют
2480	756299.86	1311347.18	данные отсутствуют	данные отсутствуют
2481	756344.8	1311391.79	данные отсутствуют	данные отсутствуют
2482	756667.35	1311708.55	данные отсутствуют	данные отсутствуют
2483	756900.08	1311937.11	данные отсутствуют	данные отсутствуют
2484	756560.55	1311612.49	данные отсутствуют	данные отсутствуют
2485	756535.37	1311587.95	данные отсутствуют	данные отсутствуют
2486	756114.64	1311177.95	данные отсутствуют	данные отсутствуют
2487	756100.14	1311163.82	данные отсутствуют	данные отсутствуют
2488	755983.65	1311030.32	данные отсутствуют	данные отсутствуют
2489	755964.24	1311001.95	данные отсутствуют	данные отсутствуют
2490	755858.37	1310853.34	данные отсутствуют	данные отсутствуют

Государственный регистратор		ФГИС ЕГРН
полное наименование должности	подпись	инициалы, фамилия

М.П.

<b>Земельный участок</b>			
(вид объекта недвижимости)			
Лист №	Раздела <b>3.2</b>	Всего листов раздела <b>3.2</b> : ____	Всего разделов: ____
Всего листов выписки: ____			
<b>15.11.2021 № 99/2021/430753626</b>			
Кадастровый номер:		<b>02:17:000000:188(единое землепользование)</b>	

Сведения о характерных точках границы земельного участка				
Система координат				
Зона №				
Номер точки	Координаты		Описание закрепления на местности	Средняя квадратическая погрешность определения координат характерных точек границ земельного участка, м
	X	Y		
1	2	3	4	5
2491	755772.12	1310750.74	данные отсутствуют	данные отсутствуют
2492	755561.33	1310591.35	данные отсутствуют	данные отсутствуют
2493	755553.74	1310569.45	данные отсутствуют	данные отсутствуют
2494	754502.36	1302524.88	данные отсутствуют	данные отсутствуют
2495	754988	1302574.22	данные отсутствуют	данные отсутствуют
2496	754988.05	1302574.21	данные отсутствуют	данные отсутствуют
2497	755838.67	1302078.86	данные отсутствуют	данные отсутствуют
2498	755922.97	1302340.83	данные отсутствуют	данные отсутствуют
2499	755823.47	1302324.59	данные отсутствуют	данные отсутствуют
2500	755583.84	1302348.96	данные отсутствуют	данные отсутствуют
2501	755457.93	1302318.5	данные отсутствуют	данные отсутствуют
2502	755449.81	1302342.87	данные отсутствуют	данные отсутствуют
2503	755581.81	1302395.66	данные отсутствуют	данные отсутствуют
2504	755689.44	1302371.3	данные отсутствуют	данные отсутствуют
2505	755776.76	1302377.39	данные отсутствуют	данные отсутствуют

Государственный регистратор		ФГИС ЕГРН
полное наименование должности	подпись	инициалы, фамилия

М.П.

Раздел 3.2

Выписка из Единого государственного реестра недвижимости об объекте недвижимости  
Описание местоположения земельного участка

<b>Земельный участок</b>			
(вид объекта недвижимости)			
Лист №	Раздела <b>3.2</b>	Всего листов раздела <b>3.2</b> : ____	Всего разделов: ____
Всего листов выписки: ____			
<b>15.11.2021 № 99/2021/430753626</b>			
Кадастровый номер:		<b>02:17:000000:188(единое землепользование)</b>	

Сведения о характерных точках границы земельного участка				
Система координат				
Зона №				
Номер точки	Координаты		Описание закрепления на местности	Средняя квадратическая погрешность определения координат характерных точек границ земельного участка, м
	X	Y		
1	2	3	4	5
2506	755840.43	1302406.32	данные отсутствуют	данные отсутствуют
2507	755935.16	1302438.31	данные отсутствуют	данные отсутствуют
2508	755987.45	1302453.79	данные отсутствуют	данные отсутствуют
2509	756189	1302513.45	данные отсутствуют	данные отсутствуют
2510	756369.8	1302490.91	данные отсутствуют	данные отсутствуют
2511	756400.2	1302391.6	данные отсутствуют	данные отсутствуют
2512	756580.71	1302360.91	данные отсутствуют	данные отсутствуют
2513	756481.41	1302603.01	данные отсутствуют	данные отсутствуют
2514	756867.85	1302622.97	данные отсутствуют	данные отсутствуют
2515	757021.38	1302679.88	данные отсутствуют	данные отсутствуют
2516	757155.48	1302860.49	данные отсутствуют	данные отсутствуют
2517	757196.25	1302860.71	данные отсутствуют	данные отсутствуют
2518	757411.51	1302797.75	данные отсутствуют	данные отсутствуют
2519	757464.31	1302856.64	данные отсутствуют	данные отсутствуют
2520	757397.3	1302980.52	данные отсутствуют	данные отсутствуют

Государственный регистратор		ФГИС ЕГРН
полное наименование должности	подпись	инициалы, фамилия

М.П.

Выписка из Единого государственного реестра недвижимости об объекте недвижимости  
Описание местоположения земельного участка

<b>Земельный участок</b>			
(вид объекта недвижимости)			
Лист №	Раздела <b>3.2</b>	Всего листов раздела <b>3.2</b> : ____	Всего разделов: ____
Всего листов выписки: ____			
<b>15.11.2021 № 99/2021/430753626</b>			
Кадастровый номер:		<b>02:17:000000:188(единое землепользование)</b>	

Сведения о характерных точках границы земельного участка				
Система координат				
Зона №				
Номер точки	Координаты		Описание закрепления на местности	Средняя квадратическая погрешность определения координат характерных точек границ земельного участка, м
	X	Y		
1	2	3	4	5
2521	757249.05	1303149.07	данные отсутствуют	данные отсутствуют
2522	757151.58	1303240.46	данные отсутствуют	данные отсутствуют
2523	756948.5	1303323.72	данные отсутствуют	данные отсутствуют
2524	756639.2	1303365.35	данные отсутствуют	данные отсутствуют
2525	756465.13	1303381.24	данные отсутствуют	данные отсутствуют
2526	756175.73	1303407.03	данные отсутствуют	данные отсутствуют
2527	755661.12	1303310.42	данные отсутствуют	данные отсутствуют
2528	755460.27	1303233.85	данные отсутствуют	данные отсутствуют
2529	755253.02	1303155.23	данные отсутствуют	данные отсутствуют
2530	754826.37	1302872.89	данные отсутствуют	данные отсутствуют
2531	755675.58	1311404.72	данные отсутствуют	2.5
2532	755656.42	1311455.81	данные отсутствуют	2.5
2533	755696.34	1311490.94	данные отсутствуют	2.5
2534	755705.92	1311522.87	данные отсутствуют	2.5
2535	755763.4	1311572.37	данные отсутствуют	2.5

Государственный регистратор		ФГИС ЕГРН
полное наименование должности	подпись	инициалы, фамилия

М.П.

Раздел 3.2

Выписка из Единого государственного реестра недвижимости об объекте недвижимости  
Описание местоположения земельного участка

<b>Земельный участок</b>			
(вид объекта недвижимости)			
Лист №	Раздела <b>3.2</b>	Всего листов раздела <b>3.2</b> : ____	Всего разделов: ____
Всего листов выписки: ____			
<b>15.11.2021 № 99/2021/430753626</b>			
Кадастровый номер:		<b>02:17:000000:188(единое землепользование)</b>	

Сведения о характерных точках границы земельного участка				
Система координат				
Зона №				
Номер точки	Координаты		Описание закрепления на местности	Средняя квадратическая погрешность определения координат характерных точек границ земельного участка, м
	X	Y		
1	2	3	4	5
2536	755737.27	1311451	данные отсутствуют	2.5
2537	758988.75	1315959.71	данные отсутствуют	данные отсутствуют
2538	759002.65	1316027.62	данные отсутствуют	данные отсутствуют
2539	759075.09	1316053.95	данные отсутствуют	данные отсутствуют
2540	759123.72	1316075.41	данные отсутствуют	данные отсутствуют
2541	759148.04	1316104.02	данные отсутствуют	данные отсутствуют
2542	759153.76	1316126.9	данные отсутствуют	данные отсутствуют
2543	759139.46	1316176.96	данные отсутствуют	данные отсутствуют
2544	759116.57	1316235.6	данные отсутствуют	данные отсутствуют
2545	759079.38	1316272.78	данные отсутствуют	данные отсутствуют
2546	759060.79	1316317.14	данные отсутствуют	данные отсутствуют
2547	759052.21	1316454.43	данные отсутствуют	данные отсутствуют
2548	759073.66	1316535.97	данные отсутствуют	данные отсутствуют
2549	759109.42	1316557.42	данные отсутствуют	данные отсутствуют
2550	759170.92	1316553.14	данные отсутствуют	данные отсутствуют

Государственный регистратор		ФГИС ЕГРН
полное наименование должности	подпись	инициалы, фамилия

М.П.

<b>Земельный участок</b>			
(вид объекта недвижимости)			
Лист №	Раздела <b>3.2</b>	Всего листов раздела <b>3.2</b> : ____	Всего разделов: ____
Всего листов выписки: ____			
<b>15.11.2021 № 99/2021/430753626</b>			
Кадастровый номер:		<b>02:17:000000:188(единое землепользование)</b>	

Сведения о характерных точках границы земельного участка				
Система координат				
Зона №				
Номер точки	Координаты		Описание закрепления на местности	Средняя квадратическая погрешность определения координат характерных точек границ земельного участка, м
	X	Y		
1	2	3	4	5
2551	759256.74	1316537.39	данные отсутствуют	данные отсутствуют
2552	759298.22	1316504.5	данные отсутствуют	данные отсутствуют
2553	759349.71	1316467.31	данные отсутствуют	данные отсутствуют
2554	759416.95	1316438.7	данные отсутствуют	данные отсутствуют
2555	759448.41	1316394.37	данные отсутствуют	данные отсутствуют
2556	759465.58	1316367.18	данные отсутствуют	данные отсутствуют
2557	759508.49	1316357.18	данные отсутствуют	данные отсутствуют
2558	759552.83	1316348.59	данные отсутствуют	данные отсутствуют
2559	759577.14	1316287.09	данные отсутствуют	данные отсутствуют
2560	759577.14	1316202.7	данные отсутствуют	данные отсутствуют
2561	759585.72	1316126.9	данные отсутствуют	данные отсутствуют
2562	759591.44	1316079.7	данные отсутствуют	данные отсутствуют
2563	759578.57	1316036.78	данные отсутствуют	данные отсутствуют
2564	759559.98	1315993.87	данные отсутствуют	данные отсутствуют
2565	759547.1	1315948.11	данные отсутствуют	данные отсутствуют

Государственный регистратор		ФГИС ЕГРН
полное наименование должности	подпись	инициалы, фамилия

М.П.

Раздел 3.2

Выписка из Единого государственного реестра недвижимости об объекте недвижимости  
Описание местоположения земельного участка

<b>Земельный участок</b>			
(вид объекта недвижимости)			
Лист №	Раздела <b>3.2</b>	Всего листов раздела <b>3.2</b> : ____	Всего разделов: ____
Всего листов выписки: ____			
<b>15.11.2021 № 99/2021/430753626</b>			
Кадастровый номер:		<b>02:17:000000:188(единое землепользование)</b>	

Сведения о характерных точках границы земельного участка				
Система координат				
Зона №				
Номер точки	Координаты		Описание закрепления на местности	Средняя квадратическая погрешность определения координат характерных точек границ земельного участка, м
	X	Y		
1	2	3	4	5
2566	759557.12	1315885.17	данные отсутствуют	данные отсутствуют
2567	759559.98	1315855.14	данные отсутствуют	данные отсутствуют
2568	759552.83	1315809.38	данные отсутствуют	данные отсутствуют
2569	759552.83	1315767.89	данные отсутствуют	данные отсутствуют
2570	759561.41	1315734.99	данные отсутствуют	данные отсутствуют
2571	759558.55	1315709.25	данные отсутствуют	данные отсутствуют
2572	759534.23	1315694.94	данные отсутствуют	данные отсутствуют
2573	759514.21	1315646.3	данные отсутствуют	данные отсутствуют
2574	759509.31	1315630.3	данные отсутствуют	данные отсутствуют
2575	759518.55	1315612.66	данные отсутствуют	данные отсутствуют
2576	759534.5	1315607.62	данные отсутствуют	данные отсутствуют
2577	759545.42	1315621.06	данные отсутствуют	данные отсутствуют
2578	759558.03	1315646.26	данные отсутствуют	данные отсутствуют
2579	759568.95	1315638.7	данные отсутствуют	данные отсутствуют
2580	759601.46	1315591.95	данные отсутствуют	данные отсутствуют

Государственный регистратор		ФГИС ЕГРН
полное наименование должности	подпись	инициалы, фамилия

М.П.

Выписка из Единого государственного реестра недвижимости об объекте недвижимости  
Описание местоположения земельного участка

<b>Земельный участок</b>			
(вид объекта недвижимости)			
Лист №	Раздела <b>3.2</b>	Всего листов раздела <b>3.2</b> : ____	Всего разделов: ____
Всего листов выписки: ____			
<b>15.11.2021 № 99/2021/430753626</b>			
Кадастровый номер:		<b>02:17:000000:188(единое землепользование)</b>	

Сведения о характерных точках границы земельного участка				
Система координат				
Зона №				
Номер точки	Координаты		Описание закрепления на местности	Средняя квадратическая погрешность определения координат характерных точек границ земельного участка, м
	X	Y		
1	2	3	4	5
2581	759638.64	1315549.06	данные отсутствуют	данные отсутствуют
2582	759640.07	1315507.57	данные отсутствуют	данные отсутствуют
2583	759625.77	1315468.94	данные отсутствуют	данные отсутствуют
2584	759608.61	1315423.18	данные отсутствуют	данные отсутствуют
2585	759625.77	1315424.61	данные отсутствуют	данные отсутствуют
2586	759638.64	1315456.08	данные отсутствуют	данные отсутствуют
2587	759651.52	1315481.82	данные отсутствуют	данные отсутствуют
2588	759670.11	1315477.54	данные отсутствуют	данные отсутствуют
2589	759678.69	1315447.5	данные отсутствуют	данные отсутствуют
2590	759660.1	1315411.74	данные отсутствуют	данные отсутствуют
2591	759667.25	1315390.29	данные отсутствуют	данные отсутствуют
2592	759691.56	1315361.68	данные отсутствуют	данные отсутствуют
2593	759697.29	1315341.65	данные отсутствуют	данные отсутствуют
2594	759681.55	1315308.75	данные отсутствуют	данные отсутствуют
2595	759651.52	1315271.57	данные отсутствуют	данные отсутствуют

Государственный регистратор		ФГИС ЕГРН
полное наименование должности	подпись	инициалы, фамилия

М.П.

Раздел 3.2

Выписка из Единого государственного реестра недвижимости об объекте недвижимости  
Описание местоположения земельного участка

<b>Земельный участок</b>			
(вид объекта недвижимости)			
Лист №	Раздела <b>3.2</b>	Всего листов раздела <b>3.2</b> : ____	Всего разделов: ____
Всего листов выписки: ____			
<b>15.11.2021 № 99/2021/430753626</b>			
Кадастровый номер:		<b>02:17:000000:188(единое землепользование)</b>	

Сведения о характерных точках границы земельного участка				
Система координат				
Зона №				
Номер точки	Координаты		Описание закрепления на местности	Средняя квадратическая погрешность определения координат характерных точек границ земельного участка, м
	X	Y		
1	2	3	4	5
2596	759620.05	1315234.38	данные отсутствуют	данные отсутствуют
2597	759634.35	1315227.23	данные отсутствуют	данные отсутствуют
2598	759672.97	1315262.99	данные отсутствуют	данные отсутствуют
2599	759715.88	1315315.9	данные отсутствуют	данные отсутствуют
2600	759737.33	1315363.12	данные отсутствуют	данные отсутствуют
2601	759726.59	1315382.35	данные отсутствуют	данные отсутствуют
2602	759755.17	1315382.45	данные отсутствуют	данные отсутствуют
2603	759784.67	1315378.27	данные отсутствуют	данные отсутствуют
2604	759780.24	1315361.68	данные отсутствуют	данные отсутствуют
2605	759770.23	1315287.3	данные отсутствуют	данные отсутствуют
2606	759795.98	1315197.18	данные отсутствуют	данные отсутствуют
2607	759844.61	1315065.62	данные отсутствуют	данные отсутствуют
2608	759863.2	1315034.13	данные отсутствуют	данные отсутствуют
2609	759884.66	1315004.1	данные отсутствуют	данные отсутствуют
2610	759940.44	1314849.62	данные отсутствуют	данные отсутствуют

Государственный регистратор		ФГИС ЕГРН
полное наименование должности	подпись	инициалы, фамилия

М.П.

<b>Земельный участок</b>			
(вид объекта недвижимости)			
Лист №	Раздела <b>3.2</b>	Всего листов раздела <b>3.2</b> : ____	Всего разделов: ____
Всего листов выписки: ____			
<b>15.11.2021 № 99/2021/430753626</b>			
Кадастровый номер:		<b>02:17:000000:188(единое землепользование)</b>	

Сведения о характерных точках границы земельного участка				
Система координат				
Зона №				
Номер точки	Координаты		Описание закрепления на местности	Средняя квадратическая погрешность определения координат характерных точек границ земельного участка, м
	X	Y		
1	2	3	4	5
2611	760007.66	1314660.82	данные отсутствуют	данные отсутствуют
2612	759894.67	1314576.43	данные отсутствуют	данные отсутствуют
2613	759836.03	1314549.26	данные отсутствуют	данные отсутствуют
2614	759791.69	1314503.49	данные отсутствуют	данные отсутствуют
2615	759700.15	1314469.17	данные отсутствуют	данные отсутствуют
2616	759642.93	1314494.91	данные отсутствуют	данные отсутствуют
2617	759601.46	1314462.02	данные отсутствуют	данные отсутствуют
2618	759581.43	1314394.78	данные отсутствуют	данные отсутствуют
2619	759554.26	1314346.14	данные отсутствуют	данные отсутствуют
2620	759462.72	1314294.66	данные отсутствуют	данные отсутствуют
2621	759439.83	1314271.78	данные отсутствуют	данные отсутствуют
2622	759335.41	1314244.59	данные отсутствуют	данные отсутствуют
2623	759321.11	1314204.54	данные отсутствуют	данные отсутствуют
2624	759263.89	1314120.16	данные отсутствуют	данные отсутствуют
2625	759272.48	1314097.28	данные отсутствуют	данные отсутствуют

Государственный регистратор		ФГИС ЕГРН
полное наименование должности	подпись	инициалы, фамилия

М.П.

Раздел 3.2

Выписка из Единого государственного реестра недвижимости об объекте недвижимости  
Описание местоположения земельного участка

<b>Земельный участок</b>			
(вид объекта недвижимости)			
Лист №	Раздела <b>3.2</b>	Всего листов раздела <b>3.2</b> : ____	Всего разделов: ____
Всего листов выписки: ____			
<b>15.11.2021 № 99/2021/430753626</b>			
Кадастровый номер:		<b>02:17:000000:188(единое землепользование)</b>	

Сведения о характерных точках границы земельного участка				
Система координат				
Зона №				
Номер точки	Координаты		Описание закрепления на местности	Средняя квадратическая погрешность определения координат характерных точек границ земельного участка, м
	X	Y		
1	2	3	4	5
2626	759261.35	1314066.13	данные отсутствуют	данные отсутствуют
2627	759261.46	1314066.7	данные отсутствуют	данные отсутствуют
2628	759263.32	1314079.76	данные отсутствуют	данные отсутствуют
2629	759264.09	1314090.87	данные отсутствуют	данные отсутствуют
2630	759262.99	1314146.1	данные отсутствуют	данные отсутствуют
2631	759260.72	1314193.44	данные отсутствуют	данные отсутствуют
2632	759258.97	1314213.39	данные отсутствуют	данные отсутствуют
2633	759255.58	1314234.5	данные отсутствуют	данные отсутствуют
2634	759249.83	1314259.49	данные отсутствуют	данные отсутствуют
2635	759231.54	1314324.58	данные отсутствуют	данные отсутствуют
2636	759231.53	1314324.59	данные отсутствуют	данные отсутствуют
2637	759227.06	1314335.57	данные отсутствуют	данные отсутствуют
2638	759217.59	1314374.54	данные отсутствуют	данные отсутствуют
2639	759211.24	1314396.93	данные отсутствуют	данные отсутствуют
2640	759193.52	1314461.84	данные отсутствуют	данные отсутствуют

Государственный регистратор		ФГИС ЕГРН
полное наименование должности	подпись	инициалы, фамилия

М.П.

Выписка из Единого государственного реестра недвижимости об объекте недвижимости  
Описание местоположения земельного участка

<b>Земельный участок</b>			
(вид объекта недвижимости)			
Лист №	Раздела <b>3.2</b>	Всего листов раздела <b>3.2</b> : ____	Всего разделов: ____
Всего листов выписки: ____			
<b>15.11.2021 № 99/2021/430753626</b>			
Кадастровый номер:		<b>02:17:000000:188(единое землепользование)</b>	

Сведения о характерных точках границы земельного участка				
Система координат				
Зона №				
Номер точки	Координаты		Описание закрепления на местности	Средняя квадратическая погрешность определения координат характерных точек границ земельного участка, м
	X	Y		
1	2	3	4	5
2641	759191.62	1314471.18	данные отсутствуют	данные отсутствуют
2642	759190.23	1314480.16	данные отсутствуют	данные отсутствуют
2643	759189.63	1314486.28	данные отсутствуют	данные отсутствуют
2644	759189.89	1314504.26	данные отсутствуют	данные отсутствуют
2645	759190.15	1314509.88	данные отсутствуют	данные отсутствуют
2646	759189.85	1314513.26	данные отсутствуют	данные отсутствуют
2647	759188.16	1314519.15	данные отсутствуют	данные отсутствуют
2648	759184.96	1314530.82	данные отсутствуют	данные отсутствуют
2649	759184.95	1314530.84	данные отсутствуют	данные отсутствуют
2650	759181.06	1314537.75	данные отсутствуют	данные отсутствуют
2651	759178.21	1314544.23	данные отсутствуют	данные отсутствуют
2652	759175.97	1314550.54	данные отсутствуют	данные отсутствуют
2653	759174.16	1314558.47	данные отсутствуют	данные отсутствуют
2654	759173.55	1314566.08	данные отсутствуют	данные отсутствуют
2655	759172.17	1314572.91	данные отсутствуют	данные отсутствуют

Государственный регистратор		ФГИС ЕГРН
полное наименование должности	подпись	инициалы, фамилия

М.П.

Раздел 3.2

Выписка из Единого государственного реестра недвижимости об объекте недвижимости  
Описание местоположения земельного участка

<b>Земельный участок</b>			
(вид объекта недвижимости)			
Лист №	Раздела <b>3.2</b>	Всего листов раздела <b>3.2</b> : ____	Всего разделов: ____
Всего листов выписки: ____			
<b>15.11.2021 № 99/2021/430753626</b>			
Кадастровый номер:		<b>02:17:000000:188(единое землепользование)</b>	

Сведения о характерных точках границы земельного участка				
Система координат				
Зона №				
Номер точки	Координаты		Описание закрепления на местности	Средняя квадратическая погрешность определения координат характерных точек границ земельного участка, м
	X	Y		
1	2	3	4	5
2656	759172.16	1314572.93	данные отсутствуют	данные отсутствуют
2657	759165.33	1314587.96	данные отсутствуют	данные отсутствуют
2658	759163.74	1314593.75	данные отсутствуют	данные отсутствуют
2659	759163.73	1314593.76	данные отсутствуют	данные отсутствуют
2660	759161.15	1314600.67	данные отсутствуют	данные отсутствуют
2661	759156.96	1314613.97	данные отсутствуют	данные отсутствуют
2662	759150.39	1314639.12	данные отсутствуют	данные отсутствуют
2663	759138.11	1314674.75	данные отсутствуют	данные отсутствуют
2664	759134.05	1314686.07	данные отсутствуют	данные отсутствуют
2665	759132.06	1314692.8	данные отсутствуют	данные отсутствуют
2666	759125.23	1314718.3	данные отсутствуют	данные отсутствуют
2667	759121.95	1314732.82	данные отсутствуют	данные отсутствуют
2668	759119.96	1314740.77	данные отсутствуют	данные отсутствуют
2669	759100.63	1314803.63	данные отсутствуют	данные отсутствуют
2670	759092.99	1314829.3	данные отсутствуют	данные отсутствуют

Государственный регистратор		ФГИС ЕГРН
полное наименование должности	подпись	инициалы, фамилия

М.П.

<b>Земельный участок</b>			
(вид объекта недвижимости)			
Лист №	Раздела <b>3.2</b>	Всего листов раздела <b>3.2</b> : ____	Всего разделов: ____
Всего листов выписки: ____			
<b>15.11.2021 № 99/2021/430753626</b>			
Кадастровый номер:		<b>02:17:000000:188(единое землепользование)</b>	

Сведения о характерных точках границы земельного участка				
Система координат				
Зона №				
Номер точки	Координаты		Описание закрепления на местности	Средняя квадратическая погрешность определения координат характерных точек границ земельного участка, м
	X	Y		
1	2	3	4	5
2671	759086.25	1314847.97	данные отсутствуют	данные отсутствуют
2672	759081.11	1314868.44	данные отсутствуют	данные отсутствуют
2673	759076.66	1314888.06	данные отсутствуют	данные отсутствуют
2674	759073.67	1314901.29	данные отсутствуют	данные отсутствуют
2675	759069.44	1314924.19	данные отсутствуют	данные отсутствуют
2676	759059.15	1314989.79	данные отсутствуют	данные отсутствуют
2677	759057.11	1315013.14	данные отсутствуют	данные отсутствуют
2678	759058.2	1315035.06	данные отсутствуют	данные отсутствуют
2679	759060.03	1315055.18	данные отсутствуют	данные отсутствуют
2680	759070.3	1315086.82	данные отсутствуют	данные отсутствуют
2681	759076.12	1315118.08	данные отсутствуют	данные отсутствуют
2682	759083.61	1315146.99	данные отсутствуют	данные отсутствуют
2683	759087.46	1315168.52	данные отсутствуют	данные отсутствуют
2684	759089.84	1315184.17	данные отсутствуют	данные отсутствуют
2685	759091.22	1315199.21	данные отсутствуют	данные отсутствуют

Государственный регистратор		ФГИС ЕГРН
полное наименование должности	подпись	инициалы, фамилия

М.П.

Раздел 3.2

Выписка из Единого государственного реестра недвижимости об объекте недвижимости  
Описание местоположения земельного участка

<b>Земельный участок</b>			
(вид объекта недвижимости)			
Лист №	Раздела <b>3.2</b>	Всего листов раздела <b>3.2</b> : ____	Всего разделов: ____
Всего листов выписки: ____			
<b>15.11.2021 № 99/2021/430753626</b>			
Кадастровый номер:		<b>02:17:000000:188(единое землепользование)</b>	

Сведения о характерных точках границы земельного участка				
Система координат				
Зона №				
Номер точки	Координаты		Описание закрепления на местности	Средняя квадратическая погрешность определения координат характерных точек границ земельного участка, м
	X	Y		
1	2	3	4	5
2686	759091.12	1315215.36	данные отсутствуют	данные отсутствуют
2687	759086	1315288.14	данные отсутствуют	данные отсутствуют
2688	759087.59	1315315.38	данные отсутствуют	данные отсутствуют
2689	759087.46	1315341.17	данные отсутствуют	данные отсутствуют
2690	759087.76	1315368.1	данные отсутствуют	данные отсутствуют
2691	759090.75	1315392.34	данные отсутствуют	данные отсутствуют
2692	759096.58	1315432.67	данные отсутствуют	данные отсутствуют
2693	759098.91	1315449.35	данные отсутствуют	данные отсутствуют
2694	759098.74	1315463.89	данные отсутствуют	данные отсутствуют
2695	759098.31	1315479.7	данные отсутствуют	данные отсутствуют
2696	759095.51	1315513.02	данные отсутствуют	данные отсутствуют
2697	759097.33	1315541.54	данные отсутствуют	данные отсутствуют
2698	759096.97	1315590.54	данные отсутствуют	данные отсутствуют
2699	759095.2	1315603.15	данные отсутствуют	данные отсутствуют
2700	759090.02	1315626.05	данные отсутствуют	данные отсутствуют

Государственный регистратор		ФГИС ЕГРН
полное наименование должности	подпись	инициалы, фамилия

М.П.



Выписка из Единого государственного реестра недвижимости об объекте недвижимости  
Описание местоположения земельного участка

<b>Земельный участок</b>			
(вид объекта недвижимости)			
Лист № <u>    </u> Раздела <b>3.2</b>	Всего листов раздела <b>3.2</b> : <u>    </u>	Всего разделов: <u>    </u>	Всего листов выписки: <u>    </u>
<b>15.11.2021 № 99/2021/430753626</b>			
Кадастровый номер:		<b>02:17:000000:188(единое землепользование)</b>	

Сведения о характерных точках границы земельного участка				
Система координат				
Зона №				
Номер точки	Координаты		Описание закрепления на местности	Средняя квадратическая погрешность определения координат характерных точек границ земельного участка, м
	X	Y		
1	2	3	4	5
2701	759076.12	1315684.2	данные отсутствуют	данные отсутствуют
2702	759066.5	1315720.02	данные отсутствуют	данные отсутствуют
2703	759054.91	1315759.17	данные отсутствуют	данные отсутствуют
2704	759037.97	1315814.21	данные отсутствуют	данные отсутствуют
2705	759033.83	1315828.84	данные отсутствуют	данные отсутствуют
2706	759033.82	1315828.85	данные отсутствуют	данные отсутствуют
2707	759019.5	1315869.1	данные отсутствуют	данные отсутствуют
2708	758998.12	1315956.47	данные отсутствуют	данные отсутствуют
2709	758998.11	1315956.49	данные отсутствуют	данные отсутствуют
2710	758998.09	1315956.52	данные отсутствуют	данные отсутствуют
2711	758996.37	1315957.94	данные отсутствуют	данные отсутствуют
2712	758996.36	1315957.95	данные отсутствуют	данные отсутствуют
2713	758996.33	1315957.96	данные отсутствуют	данные отсутствуют
2714	755443.63	1310520.25	данные отсутствуют	данные отсутствуют
2715	755314.76	1310494.47	данные отсутствуют	данные отсутствуют

Государственный регистратор		ФГИС ЕГРН
полное наименование должности	подпись	инициалы, фамилия

М.П.

Раздел 3.2

Выписка из Единого государственного реестра недвижимости об объекте недвижимости  
Описание местоположения земельного участка

<b>Земельный участок</b>			
(вид объекта недвижимости)			
Лист № <u>    </u> Раздела <b>3.2</b>	Всего листов раздела <b>3.2</b> : <u>    </u>	Всего разделов: <u>    </u>	Всего листов выписки: <u>    </u>
<b>15.11.2021 № 99/2021/430753626</b>			
Кадастровый номер:		<b>02:17:000000:188(единое землепользование)</b>	

Сведения о характерных точках границы земельного участка				
Система координат				
Зона №				
Номер точки	Координаты		Описание закрепления на местности	Средняя квадратическая погрешность определения координат характерных точек границ земельного участка, м
	X	Y		
1	2	3	4	5
2716	755301.48	1310488.54	данные отсутствуют	данные отсутствуют
2717	755259.45	1310474.01	данные отсутствуют	данные отсутствуют
2718	755209.37	1310448.72	данные отсутствуют	данные отсутствуют
2719	755200.18	1310443.32	данные отсутствуют	данные отсутствуют
2720	755183.55	1310435.9	данные отсутствуют	данные отсутствуют
2721	755115.61	1310396.07	данные отсутствуют	данные отсутствуют
2722	755110.13	1310375.24	данные отсутствуют	данные отсутствуют
2723	755105.04	1310369.12	данные отсутствуют	данные отсутствуют
2724	755094.24	1310347.82	данные отсутствуют	данные отсутствуют
2725	755085.87	1310305.96	данные отсутствуют	данные отсутствуют
2726	755081.36	1310289.83	данные отсутствуют	данные отсутствуют
2727	755075.3	1310280.99	данные отсутствуют	данные отсутствуют
2728	754987.89	1310374.77	данные отсутствуют	данные отсутствуют
2729	754983.02	1310384.51	данные отсутствуют	данные отсутствуют
2730	755038.53	1310334	данные отсутствуют	данные отсутствуют

Государственный регистратор		ФГИС ЕГРН
полное наименование должности	подпись	инициалы, фамилия

М.П.

<b>Земельный участок</b>			
(вид объекта недвижимости)			
Лист №	Раздела <b>3.2</b>	Всего листов раздела <b>3.2</b> : ____	Всего разделов: ____
Всего листов выписки: ____			
<b>15.11.2021 № 99/2021/430753626</b>			
Кадастровый номер:		<b>02:17:000000:188(единое землепользование)</b>	

Сведения о характерных точках границы земельного участка				
Система координат				
Зона №				
Номер точки	Координаты		Описание закрепления на местности	Средняя квадратическая погрешность определения координат характерных точек границ земельного участка, м
	X	Y		
1	2	3	4	5
2731	755121.36	1310421.62	данные отсутствуют	данные отсутствуют
2732	755153.88	1310460.66	данные отсутствуют	данные отсутствуют
2733	755169.51	1310469.1	данные отсутствуют	данные отсутствуют
2734	755006.86	1310765.62	данные отсутствуют	данные отсутствуют
2735	754946.46	1310692.49	данные отсутствуют	данные отсутствуют
2736	754971.91	1310601.37	данные отсутствуют	данные отсутствуют
2737	754916.5	1310517.65	данные отсутствуют	данные отсутствуют
2738	754910.21	1310530.24	данные отсутствуют	данные отсутствуют
2739	754868.41	1310620.29	данные отсутствуют	данные отсутствуют
2740	754868.38	1310622.22	данные отсутствуют	данные отсутствуют
2741	754868.38	1310622.25	данные отсутствуют	данные отсутствуют
2742	754857.19	1310659.71	данные отсутствуют	данные отсутствуют
2743	754863.38	1310668.4	данные отсутствуют	данные отсутствуют
2744	754863.39	1310668.41	данные отсутствуют	данные отсутствуют
2745	754866.15	1310675.51	данные отсутствуют	данные отсутствуют

Государственный регистратор		ФГИС ЕГРН
полное наименование должности	подпись	инициалы, фамилия

М.П.

Раздел 3.2

Выписка из Единого государственного реестра недвижимости об объекте недвижимости  
Описание местоположения земельного участка

<b>Земельный участок</b>			
(вид объекта недвижимости)			
Лист №	Раздела <b>3.2</b>	Всего листов раздела <b>3.2</b> : ____	Всего разделов: ____
Всего листов выписки: ____			
<b>15.11.2021 № 99/2021/430753626</b>			
Кадастровый номер:		<b>02:17:000000:188(единое землепользование)</b>	

Сведения о характерных точках границы земельного участка				
Система координат				
Зона №				
Номер точки	Координаты		Описание закрепления на местности	Средняя квадратическая погрешность определения координат характерных точек границ земельного участка, м
	X	Y		
1	2	3	4	5
2746	754866.16	1310675.53	данные отсутствуют	данные отсутствуют
2747	754868.24	1310699.91	данные отсутствуют	данные отсутствуют
2748	754868.24	1310699.94	данные отсутствуют	данные отсутствуют
2749	754866.51	1310709.78	данные отсутствуют	данные отсутствуют
2750	754866.86	1310723.58	данные отсутствуют	данные отсутствуют
2751	754869.09	1310730.3	данные отсутствуют	данные отсутствуют
2752	754875.73	1310741	данные отсутствуют	данные отсутствуют
2753	754899.31	1310751.18	данные отсутствуют	данные отсутствуют
2754	754899.33	1310751.19	данные отсутствуют	данные отсутствуют
2755	754902.37	1310754.01	данные отсутствуют	данные отсутствуют
2756	754902.38	1310754.03	данные отсутствуют	данные отсутствуют
2757	754932.52	1310795.32	данные отсутствуют	данные отсутствуют
2758	754971.74	1310837.85	данные отсутствуют	данные отсутствуют
2759	755011.78	1310867.16	данные отсутствуют	данные отсутствуют
2760	755073.3	1310908.85	данные отсутствуют	данные отсутствуют

Государственный регистратор		ФГИС ЕГРН
полное наименование должности	подпись	инициалы, фамилия

М.П.

Выписка из Единого государственного реестра недвижимости об объекте недвижимости  
Описание местоположения земельного участка

<b>Земельный участок</b>			
(вид объекта недвижимости)			
Лист №	Раздела <b>3.2</b>	Всего листов раздела <b>3.2</b> : ____	Всего разделов: ____
Всего листов выписки: ____			
<b>15.11.2021 № 99/2021/430753626</b>			
Кадастровый номер:		<b>02:17:000000:188(единое землепользование)</b>	

Сведения о характерных точках границы земельного участка				
Система координат				
Зона №				
Номер точки	Координаты		Описание закрепления на местности	Средняя квадратическая погрешность определения координат характерных точек границ земельного участка, м
	X	Y		
1	2	3	4	5
2761	755081.32	1310912.63	данные отсутствуют	данные отсутствуют
2762	755138.53	1310918.68	данные отсутствуют	данные отсутствуют
2763	755138.55	1310918.69	данные отсутствуют	данные отсутствуют
2764	755141.22	1310919.79	данные отсутствуют	данные отсутствуют
2765	755141.24	1310919.79	данные отсутствуют	данные отсутствуют
2766	755187.07	1310954.08	данные отсутствуют	данные отсутствуют
2767	755262.04	1310979.43	данные отсутствуют	данные отсутствуют
2768	755262.06	1310979.44	данные отсутствуют	данные отсутствуют
2769	755303.75	1311007.64	данные отсутствуют	данные отсутствуют
2770	755303.77	1311007.65	данные отсутствуют	данные отсутствуют
2771	755350.38	1311064.07	данные отсутствуют	данные отсутствуют
2772	755377.34	1311103.29	данные отсутствуют	данные отсутствуют
2773	755425.15	1311135.18	данные отсутствуют	данные отсутствуют
2774	755425.16	1311135.19	данные отсутствуют	данные отсутствуют
2775	755469.31	1311179.32	данные отсутствуют	данные отсутствуют

Государственный регистратор		ФГИС ЕГРН
полное наименование должности	подпись	инициалы, фамилия

М.П.

Раздел 3.2

Выписка из Единого государственного реестра недвижимости об объекте недвижимости  
Описание местоположения земельного участка

<b>Земельный участок</b>			
(вид объекта недвижимости)			
Лист №	Раздела <b>3.2</b>	Всего листов раздела <b>3.2</b> : ____	Всего разделов: ____
Всего листов выписки: ____			
<b>15.11.2021 № 99/2021/430753626</b>			
Кадастровый номер:		<b>02:17:000000:188(единое землепользование)</b>	

Сведения о характерных точках границы земельного участка				
Система координат				
Зона №				
Номер точки	Координаты		Описание закрепления на местности	Средняя квадратическая погрешность определения координат характерных точек границ земельного участка, м
	X	Y		
1	2	3	4	5
2776	755495.39	1311198.41	данные отсутствуют	данные отсутствуют
2777	755495.42	1311198.44	данные отсутствуют	данные отсутствуют
2778	755501.22	1311211.24	данные отсутствуют	данные отсутствуют
2779	755501.23	1311211.28	данные отсутствуют	данные отсутствуют
2780	755503.68	1311260.3	данные отсутствуют	данные отсутствуют
2781	755517.15	1311288.48	данные отсутствуют	данные отсутствуют
2782	755525.19	1311299.8	данные отсутствуют	данные отсутствуют
2783	755647.52	1311323.53	данные отсутствуют	данные отсутствуют
2784	755625.08	1311281.46	данные отсутствуют	данные отсутствуют
2785	755405.18	1310519.82	данные отсутствуют	данные отсутствуют
2786	755429.85	1310530.62	данные отсутствуют	данные отсутствуют
2787	755424.66	1310609.3	данные отсутствуют	данные отсутствуют
2788	755388.83	1310668.45	данные отсутствуют	данные отсутствуют
2789	755321.19	1310721.79	данные отсутствуют	данные отсутствуют
2790	755274.48	1310821.41	данные отсутствуют	данные отсутствуют

Государственный регистратор		ФГИС ЕГРН
полное наименование должности	подпись	инициалы, фамилия

М.П.

<b>Земельный участок</b>			
(вид объекта недвижимости)			
Лист № <u>    </u> Раздела <b>3.2</b>	Всего листов раздела <b>3.2</b> : <u>    </u>	Всего разделов: <u>    </u>	Всего листов выписки: <u>    </u>
<b>15.11.2021 № 99/2021/430753626</b>			
Кадастровый номер:		<b>02:17:000000:188(единое землепользование)</b>	

Сведения о характерных точках границы земельного участка				
Система координат				
Зона №				
Номер точки	Координаты		Описание закрепления на местности	Средняя квадратическая погрешность определения координат характерных точек границ земельного участка, м
	X	Y		
1	2	3	4	5
2791	755265.5	1310833.92	данные отсутствуют	данные отсутствуют
2792	755173.75	1310835.58	данные отсутствуют	данные отсутствуют
2793	755137.6	1310841.09	данные отсутствуют	данные отсутствуют
2794	755091.93	1310822.18	данные отсутствуют	данные отсутствуют
2795	755242.22	1310482.48	данные отсутствуют	данные отсутствуют
2796	755318.07	1310503.15	данные отсутствуют	данные отсутствуют
2797	760264.5	1313862.94	данные отсутствуют	данные отсутствуют
2798	760165.34	1313871.2	данные отсутствуют	данные отсутствуют
2799	760108.67	1313871.89	данные отсутствуют	данные отсутствуют
2800	760084.95	1313873.19	данные отсутствуют	данные отсутствуют
2801	760054.22	1313877.77	данные отсутствуют	данные отсутствуют
2802	760005.31	1313886.5	данные отсутствуют	данные отсутствуют
2803	759971.03	1313890.74	данные отсутствуют	данные отсутствуют
2804	759900.54	1313896.53	данные отсутствуют	данные отсутствуют
2805	759890.21	1313898.17	данные отсутствуют	данные отсутствуют

Государственный регистратор		ФГИС ЕГРН
полное наименование должности	подпись	инициалы, фамилия

М.П.

Раздел 3.2

Выписка из Единого государственного реестра недвижимости об объекте недвижимости  
Описание местоположения земельного участка

<b>Земельный участок</b>			
(вид объекта недвижимости)			
Лист № <u>    </u> Раздела <b>3.2</b>	Всего листов раздела <b>3.2</b> : <u>    </u>	Всего разделов: <u>    </u>	Всего листов выписки: <u>    </u>
<b>15.11.2021 № 99/2021/430753626</b>			
Кадастровый номер:		<b>02:17:000000:188(единое землепользование)</b>	

Сведения о характерных точках границы земельного участка				
Система координат				
Зона №				
Номер точки	Координаты		Описание закрепления на местности	Средняя квадратическая погрешность определения координат характерных точек границ земельного участка, м
	X	Y		
1	2	3	4	5
2806	759813.72	1313907.77	данные отсутствуют	данные отсутствуют
2807	759758.92	1313917.62	данные отсутствуют	данные отсутствуют
2808	759706.63	1313926.09	данные отсутствуют	данные отсутствуют
2809	759674.64	1313933.52	данные отсутствуют	данные отсутствуют
2810	759674.62	1313933.52	данные отсутствуют	данные отсутствуют
2811	759664	1313933.61	данные отсутствуют	данные отсутствуют
2812	759616.63	1313938.62	данные отсутствуют	данные отсутствуют
2813	759575.3	1313942.87	данные отсутствуют	данные отсутствуют
2814	759568.52	1313942.6	данные отсутствуют	данные отсутствуют
2815	759525.1	1313943.9	данные отсутствуют	данные отсутствуют
2816	759511.66	1313945.07	данные отсутствуют	данные отсутствуют
2817	759504.05	1313945.54	данные отсутствуют	данные отсутствуют
2818	759455	1313952.54	данные отсутствуют	данные отсутствуют
2819	759440.65	1313954.01	данные отсутствуют	данные отсутствуют
2820	759415.84	1313953.11	данные отсутствуют	данные отсутствуют

Государственный регистратор		ФГИС ЕГРН
полное наименование должности	подпись	инициалы, фамилия

М.П.

Выписка из Единого государственного реестра недвижимости об объекте недвижимости  
Описание местоположения земельного участка

<b>Земельный участок</b>			
(вид объекта недвижимости)			
Лист №	Раздела <b>3.2</b>	Всего листов раздела <b>3.2</b> : ____	Всего разделов: ____
Всего листов выписки: ____			
<b>15.11.2021 № 99/2021/430753626</b>			
Кадастровый номер:		<b>02:17:000000:188(единое землепользование)</b>	

Сведения о характерных точках границы земельного участка				
Система координат				
Зона №				
Номер точки	Координаты		Описание закрепления на местности	Средняя квадратическая погрешность определения координат характерных точек границ земельного участка, м
	X	Y		
1	2	3	4	5
2821	759386.53	1313954.1	данные отсутствуют	данные отсутствуют
2822	759356.28	1313953.66	данные отсутствуют	данные отсутствуют
2823	759356.26	1313953.66	данные отсутствуют	данные отсутствуют
2824	759336.72	1313949.95	данные отсутствуют	данные отсутствуют
2825	759329.43	1313948.48	данные отсутствуют	данные отсутствуют
2826	759288.76	1313944.76	данные отсутствуют	данные отсутствуют
2827	759238.85	1313934.09	данные отсутствуют	данные отсутствуют
2828	759235.81	1313934.98	данные отсутствуют	данные отсутствуют
2829	759232.51	1313936.37	данные отсутствуют	данные отсутствуют
2830	759229.37	1313939.03	данные отсутствуют	данные отсутствуют
2831	759227.6	1313941.27	данные отсутствуют	данные отсутствуют
2832	759225.93	1313944.27	данные отсутствуют	данные отсутствуют
2833	759225.42	1313948.54	данные отсутствуют	данные отсутствуют
2834	759225.41	1313952.53	данные отсутствуют	данные отсутствуют
2835	759225.85	1313954.91	данные отсутствуют	данные отсутствуют

Государственный регистратор		ФГИС ЕГРН
полное наименование должности	подпись	инициалы, фамилия

М.П.

Раздел 3.2

Выписка из Единого государственного реестра недвижимости об объекте недвижимости  
Описание местоположения земельного участка

<b>Земельный участок</b>			
(вид объекта недвижимости)			
Лист №	Раздела <b>3.2</b>	Всего листов раздела <b>3.2</b> : ____	Всего разделов: ____
Всего листов выписки: ____			
<b>15.11.2021 № 99/2021/430753626</b>			
Кадастровый номер:		<b>02:17:000000:188(единое землепользование)</b>	

Сведения о характерных точках границы земельного участка				
Система координат				
Зона №				
Номер точки	Координаты		Описание закрепления на местности	Средняя квадратическая погрешность определения координат характерных точек границ земельного участка, м
	X	Y		
1	2	3	4	5
2836	759238.15	1313947.09	данные отсутствуют	данные отсутствуют
2837	759285.35	1314008.59	данные отсутствуют	данные отсутствуют
2838	759335.41	1314061.52	данные отсутствуют	данные отсутствуют
2839	759425.53	1314170.22	данные отсутствуют	данные отсутствуют
2840	759489.89	1314216	данные отсутствуют	данные отсутствуют
2841	759542.81	1314243.17	данные отсутствуют	данные отсутствуют
2842	759602.89	1314268.91	данные отсутствуют	данные отсутствуют
2843	759926.13	1314397.63	данные отсутствуют	данные отсутствуют
2844	759931.86	1314393.34	данные отсутствуют	данные отсутствуют
2845	759989.07	1314426.26	данные отсутствуют	данные отсутствуют
2846	760054.86	1314454.86	данные отсутствуют	данные отсутствуют
2847	760094.91	1314364.75	данные отсутствуют	данные отсутствуют
2848	760099.2	1314316.11	данные отсутствуют	данные отсутствуют
2849	760150.69	1314195.97	данные отсутствуют	данные отсутствуют
2850	760192.17	1314057.23	данные отсутствуют	данные отсутствуют

Государственный регистратор		ФГИС ЕГРН
полное наименование должности	подпись	инициалы, фамилия

М.П.

<b>Земельный участок</b>			
(вид объекта недвижимости)			
Лист №	Раздела <b>3.2</b>	Всего листов раздела <b>3.2</b> : ____	Всего разделов: ____
Всего листов выписки: ____			
<b>15.11.2021 № 99/2021/430753626</b>			
Кадастровый номер:		<b>02:17:000000:188(единое землепользование)</b>	

Сведения о характерных точках границы земельного участка				
Система координат				
Зона №				
Номер точки	Координаты		Описание закрепления на местности	Средняя квадратическая погрешность определения координат характерных точек границ земельного участка, м
	X	Y		
1	2	3	4	5
3320	760015.09	1310590.58	данные отсутствуют	2.5
3321	760067.13	1310738.69	данные отсутствуют	2.5
3322	760031.11	1310768.69	данные отсутствуют	2.5
3323	759965.44	1310735.04	данные отсутствуют	2.5
3324	759930.49	1310760.02	данные отсутствуют	2.5
3325	759873.33	1310821.97	данные отсутствуют	2.5
3326	759826.18	1310804.46	данные отсутствуют	2.5
3327	759891.61	1310633.47	данные отсутствуют	2.5
3328	759959.93	1310616.62	данные отсутствуют	2.5
3329	759786.61	1310760.34	данные отсутствуют	2.5
3330	759691.31	1310621.1	данные отсутствуют	2.5
3331	759615.67	1310538.18	данные отсутствуют	2.5
3332	759619.48	1310511.01	данные отсутствуют	2.5
3333	759746.37	1310575.7	данные отсутствуют	2.5
3334	759295.73	1309818.59	данные отсутствуют	2.5

Государственный регистратор		ФГИС ЕГРН
полное наименование должности	подпись	инициалы, фамилия

М.П.

Раздел 3.2

Выписка из Единого государственного реестра недвижимости об объекте недвижимости  
Описание местоположения земельного участка


<b>Земельный участок</b>			
(вид объекта недвижимости)			
Лист №	Раздела <b>3.2</b>	Всего листов раздела <b>3.2</b> : ____	Всего разделов: ____
Всего листов выписки: ____			
<b>15.11.2021 № 99/2021/430753626</b>			
Кадастровый номер:		<b>02:17:000000:188(единое землепользование)</b>	

Сведения о характерных точках границы земельного участка				
Система координат				
Зона №				
Номер точки	Координаты		Описание закрепления на местности	Средняя квадратическая погрешность определения координат характерных точек границ земельного участка, м
	X	Y		
1	2	3	4	5
3335	759148.85	1310052.4	данные отсутствуют	2.5
3336	759070.16	1309912.7	данные отсутствуют	2.5
3337	759122.06	1309864.06	данные отсутствуют	2.5
3338	759146.23	1309783.41	данные отсутствуют	2.5
3339	759246.29	1309797.36	данные отсутствуют	2.5

Государственный регистратор		ФГИС ЕГРН
полное наименование должности	подпись	инициалы, фамилия


М.П.

Выписка из Единого государственного реестра недвижимости об объекте недвижимости  
Сведения о частях земельного участка

<b>Земельный участок</b>			
(вид объекта недвижимости)			
Лист № ____ Раздела <b>4</b>	Всего листов раздела <b>4</b> : ____	Всего разделов: ____	Всего листов выписки: ____
<b>15.11.2021 № 99/2021/430753626</b>			
Кадастровый номер:		<b>02:17:000000:188(единое землепользование)</b>	
План (чертеж, схема) части земельного участка		Учетный номер части: <b>02:17:000000:188/1</b>	
			
Масштаб 1: данные отсутствуют	Условные обозначения:		
Государственный регистратор		ФГИС ЕГРН	
полное наименование должности	подпись	инициалы, фамилия	

М.П.

Выписка из Единого государственного реестра недвижимости об объекте недвижимости  
Сведения о частях земельного участка

<b>Земельный участок</b>			
(вид объекта недвижимости)			
Лист № ____ Раздела <b>4</b>	Всего листов раздела <b>4</b> : ____	Всего разделов: ____	Всего листов выписки: ____
<b>15.11.2021 № 99/2021/430753626</b>			
Кадастровый номер:		<b>02:17:000000:188(единое землепользование)</b>	
План (чертеж, схема) части земельного участка		Учетный номер части: <b>02:17:000000:188/2</b>	
			
Масштаб 1: данные отсутствуют	Условные обозначения:		
Государственный регистратор		ФГИС ЕГРН	
полное наименование должности	подпись	инициалы, фамилия	

М.П.

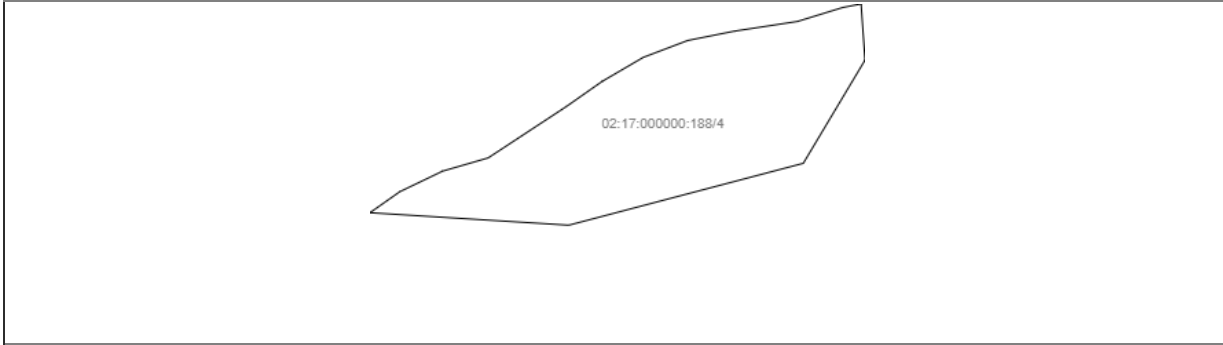
<b>Земельный участок</b>			
(вид объекта недвижимости)			
Лист № __ Раздела <b>4</b>	Всего листов раздела <b>4</b> : __	Всего разделов: __	Всего листов выписки: __
<b>15.11.2021 № 99/2021/430753626</b>			
Кадастровый номер:		<b>02:17:000000:188(единое землепользование)</b>	

План (чертеж, схема) части земельного участка	Учетный номер части: <b>02:17:000000:188/3</b>
	
Масштаб 1: данные отсутствуют	Условные обозначения:

Государственный регистратор		ФГИС ЕГРН
полное наименование должности	подпись	инициалы, фамилия

М.П.

<b>Земельный участок</b>			
(вид объекта недвижимости)			
Лист № __ Раздела <b>4</b>	Всего листов раздела <b>4</b> : __	Всего разделов: __	Всего листов выписки: __
<b>15.11.2021 № 99/2021/430753626</b>			
Кадастровый номер:		<b>02:17:000000:188(единое землепользование)</b>	

План (чертеж, схема) части земельного участка	Учетный номер части: <b>02:17:000000:188/4</b>
	
Масштаб 1: данные отсутствуют	Условные обозначения:


Государственный регистратор		ФГИС ЕГРН
полное наименование должности	подпись	инициалы, фамилия

М.П.



Выписка из Единого государственного реестра недвижимости об объекте недвижимости  
Сведения о частях земельного участка

<b>Земельный участок</b>			
<small>(вид объекта недвижимости)</small>			
Лист № __ Раздела <b>4</b>	Всего листов раздела <b>4</b> : __	Всего разделов: __	Всего листов выписки: __
<b>15.11.2021 № 99/2021/430753626</b>			
Кадастровый номер:		<b>02:17:000000:188(единое землепользование)</b>	

План (чертеж, схема) части земельного участка	Учетный номер части: <b>02:17:000000:188/5</b>
	
Масштаб 1: данные отсутствуют	Условные обозначения:

Государственный регистратор		ФГИС ЕГРН
полное наименование должности	подпись	инициалы, фамилия

М.П.

Раздел 4.1

Выписка из Единого государственного реестра недвижимости об объекте недвижимости  
Сведения о частях земельного участка

<b>Земельный участок</b>			
<small>(вид объекта недвижимости)</small>			
Лист № __ Раздела <b>4.1</b>	Всего листов раздела <b>4.1</b> : __	Всего разделов: __	Всего листов выписки: __
<b>15.11.2021 № 99/2021/430753626</b>			
Кадастровый номер:		<b>02:17:000000:188(единое землепользование)</b>	

Учетный номер части	Площадь (м <sup>2</sup> )	Содержание ограничения в использовании или ограничения права на объект недвижимости или обременения объекта недвижимости
1	2	3
1	384775	Ограничения прав на земельный участок, предусмотренные статьями 56, 56.1 Земельного кодекса Российской Федерации, Постановление Правительства Российской Федерации "О порядке установления охранных зон объектов электросетевого хозяйства и особых условий использования земельных участков, расположенных в границах таких зон" № 160 от 24.02.2009, срок действия: 06.04.2015
2	29513	Ограничения прав на земельный участок, предусмотренные статьями 56, 56.1 Земельного кодекса Российской Федерации, Постановление Правительства РФ "Об утверждении правил охраны газораспределительных сетей" № 878 от 20.11.2000, срок действия: 14.07.2015
3	180465	Ограничения прав на земельный участок, предусмотренные статьями 56, 56.1 Земельного кодекса Российской Федерации, Постановление Правительства РФ "О порядке установления охранных зон объектов электросетевого хозяйства и особых условий использования земельных участков, расположенных в границах таких зон" № 160 от 24.02.2009, срок действия: 01.08.2015
4	6237	Ограничения прав на земельный участок, предусмотренные статьями 56, 56.1 Земельного кодекса Российской Федерации, Приказ «Об утверждении отчетных материалов по определению границ водоохранных зон, прибрежных защитных полос и береговых линий по бассейну р. Быстрый Танып Республики Башкортостан» № 809п от 16.11.2020, срок действия: 26.08.2021
5	135480	Ограничения прав на земельный участок, предусмотренные статьями 56, 56.1 Земельного кодекса Российской Федерации, Приказ «Об утверждении отчетных материалов по определению границ водоохранных зон, прибрежных защитных полос и береговых линий по бассейну р. Быстрый Танып Республики Башкортостан» № 809п от 16.11.2020, срок действия: 04.10.2021

Государственный регистратор		ФГИС ЕГРН
полное наименование должности	подпись	инициалы, фамилия

М.П.

Земельный участок				
(вид объекта недвижимости)				
Лист № ____ Раздела <b>4.2</b>		Всего листов раздела <b>4.2</b> : ____		Всего разделов: ____
15.11.2021 № 99/2021/430753626				
Кадастровый номер:			02:17:000000:188(единое землепользование)	
Сведения о характерных точках границы части (частей) земельного участка				
Учетный номер части: 1				
Система координат: МСК-05				
Зона №				
Номер точки	Координаты, м		Описание закрепления на местности	Средняя квадратическая погрешность определения координат характерных точек границы части земельного участка, м
	X	Y		
1	2	3	4	5
41	760567.44	1309816.27	данные отсутствуют	данные отсутствуют
98	759960.91	1311042.96	данные отсутствуют	данные отсутствуют
99	759961.02	1311043.15	данные отсутствуют	данные отсутствуют
100	759970.27	1311057.23	данные отсутствуют	данные отсутствуют
129	760992.33	1307903.77	данные отсутствуют	данные отсутствуют
470	757427.84	1311808.89	данные отсутствуют	данные отсутствуют
1251	761175.94	1312654.48	данные отсутствуют	данные отсутствуют
1278	761743.64	1308052.43	данные отсутствуют	данные отсутствуют
1279	761690.07	1307969.11	данные отсутствуют	данные отсутствуют
1344	762188.85	1309331.44	данные отсутствуют	данные отсутствуют
1345	762187.87	1309337.95	данные отсутствуют	данные отсутствуют
1346	762185.4	1309350.63	данные отсутствуют	данные отсутствуют
1347	762182.72	1309373.19	данные отсутствуют	данные отсутствуют
1349	762181.01	1309396.58	данные отсутствуют	данные отсутствуют
1350	762174.74	1309410.43	данные отсутствуют	данные отсутствуют
1351	762174.54	1309410.58	данные отсутствуют	данные отсутствуют
Государственный регистратор			ФГИС ЕГРН	
полное наименование должности			подпись	
			инициалы, фамилия	

М.П.

Раздел 4.2

Выписка из Единого государственного реестра недвижимости об объекте недвижимости  
Сведения о частях земельного участка

Земельный участок				
(вид объекта недвижимости)				
Лист № ____ Раздела <b>4.2</b>		Всего листов раздела <b>4.2</b> : ____		Всего разделов: ____
15.11.2021 № 99/2021/430753626				
Кадастровый номер:			02:17:000000:188(единое землепользование)	
Номер точки	Координаты, м		Описание закрепления на местности	Средняя квадратическая погрешность определения координат характерных точек границы части земельного участка, м
	X	Y		
1	2	3	4	5
1687	754545.17	1311074.54	данные отсутствуют	данные отсутствуют
1689	754471.97	1311082.49	данные отсутствуют	данные отсутствуют
1690	754464.87	1311085.94	данные отсутствуют	данные отсутствуют
1691	754459.92	1311092.81	данные отсутствуют	данные отсутствуют
1692	754458.29	1311097.46	данные отсутствуют	данные отсутствуют
1693	754457.99	1311100.72	данные отсутствуют	данные отсутствуют
1694	754461.36	1311103.31	данные отсутствуют	данные отсутствуют
1695	754461.48	1311103.42	данные отсутствуют	данные отсутствуют
1696	754469.62	1311113.76	данные отсутствуют	данные отсутствуют
1697	754469.69	1311113.89	данные отсутствуют	данные отсутствуют
1705	754777.55	1311829.12	данные отсутствуют	данные отсутствуют
1706	754777.57	1311829.28	данные отсутствуют	данные отсутствуют
1707	754778.47	1311865.36	данные отсутствуют	данные отсутствуют
1708	754712.48	1312838.29	данные отсутствуют	данные отсутствуют
1838	760092.45	1312375.92	данные отсутствуют	данные отсутствуют
1839	760152.92	1312403.54	данные отсутствуют	данные отсутствуют
2002	758858.13	1315307.06	данные отсутствуют	данные отсутствуют
Государственный регистратор			ФГИС ЕГРН	
полное наименование должности			подпись	
			инициалы, фамилия	

М.П.

Земельный участок				
(вид объекта недвижимости)				
Лист № ____ Раздела <b>4.2</b>		Всего листов раздела <b>4.2</b> : ____		Всего разделов: ____
15.11.2021 № 99/2021/430753626				
Кадастровый номер:			02:17:000000:188(единое землепользование)	
Номер точки	Координаты, м		Описание закрепления на местности	Средняя квадратическая погрешность определения координат характерных точек границы части земельного участка, м
	X	Y		
1	2	3	4	5
2003	758856.45	1315325.49	данные отсутствуют	данные отсутствуют
2052	759070.32	1312221.78	данные отсутствуют	данные отсутствуют
2053	759183.09	1312100.77	данные отсутствуют	данные отсутствуют
2420	757008.41	1312017.59	данные отсутствуют	данные отсутствуют
2455	758961.18	1312079.69	данные отсутствуют	данные отсутствуют
2472	757146.18	1312048.55	данные отсутствуют	данные отсутствуют
2473	757020.8	1312020.69	данные отсутствуют	данные отсутствуют
2474	757008.58	1312017.63	данные отсутствуют	данные отсутствуют
2781	755517.15	1311288.48	данные отсутствуют	данные отсутствуют
2782	755525.19	1311299.8	данные отсутствуют	данные отсутствуют
2851	760605.86	1309781.44	данные отсутствуют	данные отсутствуют
2851	760605.86	1309781.44	данные отсутствуют	данные отсутствуют
2852	760510.86	1309990.3	данные отсутствуют	данные отсутствуют
2853	760404.75	1310232.4	данные отсутствуют	данные отсутствуют
2854	760047.64	1311037.12	данные отсутствуют	данные отсутствуют
2855	759972.55	1311059.76	данные отсутствуют	данные отсутствуют
2856	759959.66	1311041.19	данные отсутствуют	данные отсутствуют
Государственный регистратор			ФГИС ЕГРН	
полное наименование должности			подпись	
			инициалы, фамилия	

М.П.

Раздел 4.2

Выписка из Единого государственного реестра недвижимости об объекте недвижимости  
Сведения о частях земельного участка

Земельный участок				
(вид объекта недвижимости)				
Лист № ____ Раздела <b>4.2</b>		Всего листов раздела <b>4.2</b> : ____		Всего разделов: ____
15.11.2021 № 99/2021/430753626				
Кадастровый номер:			02:17:000000:188(единое землепользование)	
Номер точки	Координаты, м		Описание закрепления на местности	Средняя квадратическая погрешность определения координат характерных точек границы части земельного участка, м
	X	Y		
1	2	3	4	5
2857	760031.98	1311019.38	данные отсутствуют	данные отсутствуют
2858	760385.08	1310223.72	данные отсутствуют	данные отсутствуют
2859	760491.24	1309981.53	данные отсутствуют	данные отсутствуют
2860	760566.19	1309816.75	данные отсутствуют	данные отсутствуют
2861	760566.9	1309815.18	данные отсутствуют	данные отсутствуют
2862	760593.85	1309755.92	данные отсутствуют	данные отсутствуют
2863	756163.4	1311225.47	данные отсутствуют	данные отсутствуют
2863	756163.4	1311225.47	данные отсутствуют	данные отсутствуют
2864	756156.16	1311226.18	данные отсутствуют	данные отсутствуют
2865	755991.43	1311242.76	данные отсутствуют	данные отсутствуют
2866	756160.72	1311231.97	данные отсутствуют	данные отсутствуют
2867	756573.31	1311625.03	данные отсутствуют	данные отсутствуют
2868	756906.12	1311950.3	данные отсутствуют	данные отсутствуют
2869	756924.52	1311990.09	данные отсутствуют	данные отсутствуют
2870	756771.92	1311843.93	данные отсутствуют	данные отсутствуют
2871	756152.7	1311254.02	данные отсутствуют	данные отсутствуют
2872	755744.52	1311280.04	данные отсутствуют	данные отсутствуют
Государственный регистратор			ФГИС ЕГРН	
полное наименование должности			подпись	
			инициалы, фамилия	

М.П.

Земельный участок				
(вид объекта недвижимости)				
Лист № ____ Раздела <b>4.2</b>		Всего листов раздела <b>4.2</b> : ____		Всего разделов: ____
15.11.2021 № 99/2021/430753626				
Кадастровый номер:			02:17:000000:188(единое землепользование)	
Номер точки	Координаты, м		Описание закрепления на местности	Средняя квадратическая погрешность определения координат характерных точек границы части земельного участка, м
	X	Y		
1	2	3	4	5
2873	755541.31	1311302.93	данные отсутствуют	данные отсутствуют
2874	755508.5	1311270.39	данные отсутствуют	данные отсутствуют
2875	755579.45	1311262.09	данные отсутствуют	данные отсутствуют
2876	755729.9	1311244.48	данные отсутствуют	данные отсутствуют
2877	755970.56	1311223.25	данные отсутствуют	данные отсутствуют
2878	756143.22	1311206.19	данные отсутствуют	данные отсутствуют
2879	756182.73	1311223.76	данные отсутствуют	данные отсутствуют
2879	756182.73	1311223.76	данные отсутствуют	данные отсутствуют
2880	756175.7	1311224.3	данные отсутствуют	данные отсутствуют
2881	756156.66	1311204.55	данные отсутствуют	данные отсутствуют
2882	756162.91	1311203.98	данные отсутствуют	данные отсутствуют
2883	756156.65	1311204.56	данные отсутствуют	данные отсутствуют
2883	756156.65	1311204.56	данные отсутствуют	данные отсутствуют
2884	756175.6	1311224.38	данные отсутствуют	данные отсутствуют
2885	756163.58	1311225.39	данные отсутствуют	данные отсутствуют
2886	756144.22	1311206.2	данные отсутствуют	данные отсутствуют
2887	756154.11	1311204.78	данные отсутствуют	данные отсутствуют
Государственный регистратор			ФГИС ЕГРН	
полное наименование должности			подпись	
			инициалы, фамилия	

М.П.

Раздел 4.2

Выписка из Единого государственного реестра недвижимости об объекте недвижимости  
Сведения о частях земельного участка

Земельный участок				
(вид объекта недвижимости)				
Лист № ____ Раздела <b>4.2</b>		Всего листов раздела <b>4.2</b> : ____		Всего разделов: ____
15.11.2021 № 99/2021/430753626				
Кадастровый номер:			02:17:000000:188(единое землепользование)	
Номер точки	Координаты, м		Описание закрепления на местности	Средняя квадратическая погрешность определения координат характерных точек границы части земельного участка, м
	X	Y		
1	2	3	4	5
2888	756933.75	1311998.92	данные отсутствуют	данные отсутствуют
2888	756933.75	1311998.92	данные отсутствуют	данные отсутствуют
2889	757004.61	1312034.71	данные отсутствуют	данные отсутствуют
2890	756981.28	1312031.51	данные отсутствуют	данные отсутствуют
2891	756951.18	1312015.62	данные отсутствуют	данные отсутствуют
2892	756273.5	1311193.89	данные отсутствуют	данные отсутствуют
2892	756273.5	1311193.89	данные отсутствуют	данные отсутствуют
2893	756560.14	1311489.32	данные отсутствуют	данные отсутствуют
2894	756741.24	1311665.18	данные отсутствуют	данные отсутствуют
2895	756862.92	1311711.7	данные отсутствуют	данные отсутствуют
2896	757241.42	1311850.86	данные отсутствуют	данные отсутствуют
2897	757383.22	1311808.89	данные отсутствуют	данные отсутствуют
2898	757449.07	1311811.81	данные отсутствуют	данные отсутствуют
2899	757240.69	1311873.49	данные отсутствуют	данные отсутствуют
2900	756855.37	1311731.83	данные отсутствуют	данные отсутствуют
2901	756729.44	1311683.68	данные отсутствуют	данные отсутствуют
2902	756544.94	1311504.53	данные отсутствуют	данные отсутствуют
Государственный регистратор			ФГИС ЕГРН	
полное наименование должности			подпись	
			инициалы, фамилия	

М.П.

Выписка из Единого государственного реестра недвижимости об объекте недвижимости  
Сведения о частях земельного участка

Земельный участок				
(вид объекта недвижимости)				
Лист № ____ Раздела <b>4.2</b>		Всего листов раздела <b>4.2</b> : ____		Всего разделов: ____
15.11.2021 № 99/2021/430753626				
Кадастровый номер:			02:17:000000:188(единое землепользование)	
Номер точки	Координаты, м		Описание закрепления на местности	Средняя квадратическая погрешность определения координат характерных точек границы части земельного участка, м
	X	Y		
1	2	3	4	5
2903	756265.22	1311216.24	данные отсутствуют	данные отсутствуют
2904	756205.28	1311221.7	данные отсутствуют	данные отсутствуют
2905	756185.05	1311201.96	данные отсутствуют	данные отсутствуют
2906	754532.7	1311127.6	данные отсутствуют	данные отсутствуют
2906	754532.7	1311127.6	данные отсутствуют	данные отсутствуют
2907	754518.18	1311146.62	данные отсутствуют	данные отсутствуют
2908	754711.35	1311402.92	данные отсутствуют	данные отсутствуют
2909	754927.44	1311362.16	данные отсутствуют	данные отсутствуют
2910	755201.78	1311306.27	данные отсутствуют	данные отсутствуют
2911	755268.08	1311298.52	данные отсутствуют	данные отсутствуют
2912	755235.79	1311337.34	данные отсутствуют	данные отсутствуют
2913	755218.52	1311339.28	данные отсутствуют	данные отсутствуют
2914	754892.07	1311425.19	данные отсутствуют	данные отсутствуют
2915	754666.38	1311480.85	данные отсутствуют	данные отсутствуют
2916	754568.01	1311371.56	данные отсутствуют	данные отсутствуют
2917	754544.96	1311313.74	данные отсутствуют	данные отсутствуют
2918	754673.74	1311456.9	данные отсутствуют	данные отсутствуют
Государственный регистратор			ФГИС ЕГРН	
полное наименование должности			подпись	
			инициалы, фамилия	

М.П.

Раздел 4.2

Выписка из Единого государственного реестра недвижимости об объекте недвижимости  
Сведения о частях земельного участка

Земельный участок				
(вид объекта недвижимости)				
Лист № ____ Раздела <b>4.2</b>		Всего листов раздела <b>4.2</b> : ____		Всего разделов: ____
15.11.2021 № 99/2021/430753626				
Кадастровый номер:			02:17:000000:188(единое землепользование)	
Номер точки	Координаты, м		Описание закрепления на местности	Средняя квадратическая погрешность определения координат характерных точек границы части земельного участка, м
	X	Y		
1	2	3	4	5
2919	754886.76	1311404.35	данные отсутствуют	данные отсутствуют
2920	755088.1	1311351.37	данные отсутствуют	данные отсутствуют
2921	754931.58	1311383.26	данные отсутствуют	данные отсутствуют
2922	754702.22	1311426.52	данные отсутствуют	данные отсутствуют
2923	754495.95	1311152.85	данные отсутствуют	данные отсутствуют
2924	754470.43	1311115.47	данные отсутствуют	данные отсутствуют
2925	754466.96	1311110.38	данные отсутствуют	данные отсутствуют
2926	754464.46	1311106.72	данные отсутствуют	данные отсутствуют
2927	754464.22	1311106.9	данные отсутствуют	данные отсутствуют
2928	754473.7	1311082.14	данные отсутствуют	данные отсутствуют
2929	754505.17	1311128.23	данные отсутствуют	данные отсутствуют
2930	754514.11	1311116.53	данные отсутствуют	данные отсутствуют
2931	754532.43	1311075.71	данные отсутствуют	данные отсутствуют
2932	754557.17	1311073.08	данные отсутствуют	данные отсутствуют
2933	754594.35	1311434.09	данные отсутствуют	данные отсутствуют
2933	754594.35	1311434.09	данные отсутствуют	данные отсутствуют
2934	754701.21	1311571.04	данные отсутствуют	данные отсутствуют
Государственный регистратор			ФГИС ЕГРН	
полное наименование должности			подпись	
			инициалы, фамилия	

М.П.

Земельный участок				
(вид объекта недвижимости)				
Лист № ____ Раздела <b>4.2</b>		Всего листов раздела <b>4.2</b> : ____		Всего разделов: ____
15.11.2021 № 99/2021/430753626				
Кадастровый номер:			02:17:000000:188(единое землепользование)	
Номер точки	Координаты, м		Описание закрепления на местности	Средняя квадратическая погрешность определения координат характерных точек границы части земельного участка, м
	X	Y		
1	2	3	4	5
2935	754801.84	1311706.08	данные отсутствуют	данные отсутствуют
2936	754751.08	1312424.05	данные отсутствуют	данные отсутствуют
2937	754717.88	1312837.87	данные отсутствуют	данные отсутствуют
2938	754772.78	1311812.3	данные отсутствуют	данные отсутствуют
2939	754779.83	1311712.52	данные отсутствуют	данные отсутствуют
2940	754684.07	1311584.03	данные отсутствуют	данные отсутствуют
2941	754637.11	1311523.84	данные отсутствуют	данные отсутствуют
2942	759305.51	1312046.36	данные отсутствуют	данные отсутствуют
2942	759305.51	1312046.36	данные отсутствуют	данные отсутствуют
2943	760060	1312359.21	данные отсутствуют	данные отсутствуют
2944	760142.71	1312416.78	данные отсутствуют	данные отсутствуют
2945	759298.25	1312066.62	данные отсутствуют	данные отсутствуют
2946	759297.17	1312066.29	данные отсутствуют	данные отсутствуют
2947	759199.47	1312116.8	данные отсутствуют	данные отсутствуют
2948	759187.92	1312109.45	данные отсутствуют	данные отсутствуют
2949	759038	1312267.23	данные отсутствуют	данные отсутствуют
2950	758426.05	1312935.44	данные отсутствуют	данные отсутствуют
Государственный регистратор			ФГИС ЕГРН	
полное наименование должности			подпись	
			инициалы, фамилия	

М.П.

Раздел 4.2

Выписка из Единого государственного реестра недвижимости об объекте недвижимости  
Сведения о частях земельного участка

Земельный участок				
(вид объекта недвижимости)				
Лист № ____ Раздела <b>4.2</b>		Всего листов раздела <b>4.2</b> : ____		Всего разделов: ____
15.11.2021 № 99/2021/430753626				
Кадастровый номер:			02:17:000000:188(единое землепользование)	
Номер точки	Координаты, м		Описание закрепления на местности	Средняя квадратическая погрешность определения координат характерных точек границы части земельного участка, м
	X	Y		
1	2	3	4	5
2951	758466.85	1313173.67	данные отсутствуют	данные отсутствуют
2952	758498.64	1313341.65	данные отсутствуют	данные отсутствуют
2953	758543.46	1313585.8	данные отсутствуют	данные отсутствуют
2954	758655.85	1314211.27	данные отсутствуют	данные отсутствуют
2955	758858.4	1315305.21	данные отсутствуют	данные отсутствуют
2956	758848.65	1315370.58	данные отсутствуют	данные отсутствуют
2957	758634.7	1314215.13	данные отсутствуют	данные отсутствуют
2958	758522.32	1313589.65	данные отсутствуют	данные отсутствуют
2959	758477.51	1313345.59	данные отсутствуют	данные отсутствуют
2960	758448.74	1313193.59	данные отсутствуют	данные отсутствуют
2961	758358.38	1313253.63	данные отсутствуют	данные отсутствуют
2962	758353.56	1313231.02	данные отсутствуют	данные отсутствуют
2963	758444.51	1313170.59	данные отсутствуют	данные отсутствуют
2964	758403.08	1312928.69	данные отсутствуют	данные отсутствуют
2965	758935.67	1312347.12	данные отсутствуют	данные отсутствуют
2966	759194.47	1312088.13	данные отсутствуют	данные отсутствуют
2967	759200.58	1312092.02	данные отсутствуют	данные отсутствуют
Государственный регистратор			ФГИС ЕГРН	
полное наименование должности			подпись	
			инициалы, фамилия	

М.П.

Земельный участок				
(вид объекта недвижимости)				
Лист № ____ Раздела <b>4.2</b>		Всего листов раздела <b>4.2</b> : ____		Всего разделов: ____
15.11.2021 № 99/2021/430753626				
Кадастровый номер:			02:17:000000:188(единое землепользование)	
Номер точки	Координаты, м		Описание закрепления на местности	Средняя квадратическая погрешность определения координат характерных точек границы части земельного участка, м
	X	Y		
1	2	3	4	5
2968	759295.06	1312043.18	данные отсутствуют	данные отсутствуют
2969	759355.94	1311222.89	данные отсутствуют	данные отсутствуют
2969	759355.94	1311222.89	данные отсутствуют	данные отсутствуют
2970	759360.05	1311244.11	данные отсутствуют	данные отсутствуют
2971	758309.53	1311557.15	данные отсутствуют	данные отсутствуют
2972	757537.29	1311785.71	данные отсутствуют	данные отсутствуют
2973	757525.51	1311766.78	данные отсутствуют	данные отсутствуют
2974	758303.41	1311536.54	данные отсутствуют	данные отсутствуют
2975	757009.46	1312013.68	данные отсутствуют	данные отсутствуют
2975	757009.46	1312013.68	данные отсутствуют	данные отсутствуют
2976	757177.65	1312036.73	данные отсутствуют	данные отсутствуют
2977	757348.42	1312040.42	данные отсутствуют	данные отсутствуют
2978	757797.27	1312053	данные отсутствуют	данные отсутствуют
2979	758013.45	1312055.75	данные отсутствуют	данные отсутствуют
2980	758294.95	1312063.62	данные отсутствуют	данные отсутствуют
2981	758819.32	1312075.8	данные отсутствуют	данные отсутствуют
2982	758897.1	1312077.81	данные отсутствуют	данные отсутствуют
Государственный регистратор			ФГИС ЕГРН	
полное наименование должности			подпись	
			инициалы, фамилия	

М.П.

Земельный участок				
(вид объекта недвижимости)				
Лист № ____ Раздела <b>4.2</b>		Всего листов раздела <b>4.2</b> : ____		Всего разделов: ____
15.11.2021 № 99/2021/430753626				
Кадастровый номер:			02:17:000000:188(единое землепользование)	
Номер точки	Координаты, м		Описание закрепления на местности	Средняя квадратическая погрешность определения координат характерных точек границы части земельного участка, м
	X	Y		
1	2	3	4	5
2983	758875.76	1312098.76	данные отсутствуют	данные отсутствуют
2984	758818.78	1312097.29	данные отсутствуют	данные отсутствуют
2985	758529.49	1312090.22	данные отсутствуют	данные отсутствуют
2986	758294.41	1312085.11	данные отсутствуют	данные отсутствуют
2987	758013.01	1312077.25	данные отсутствуют	данные отсутствуют
2988	757796.82	1312074.5	данные отсутствуют	данные отсутствуют
2989	757347.87	1312061.92	данные отсутствуют	данные отсутствуют
2990	757182.04	1312058.33	данные отсутствуют	данные отсутствуют
2991	762089.66	1308611.66	данные отсутствуют	данные отсутствуют
2991	762089.66	1308611.66	данные отсутствуют	данные отсутствуют
2992	762238.6	1308859.11	данные отсутствуют	данные отсутствуют
2993	762225.2	1309010.9	данные отсутствуют	данные отсутствуют
2994	762198.07	1309286.51	данные отсутствуют	данные отсутствуют
2995	762197.11	1309296.18	данные отсутствуют	данные отсутствуют
2996	762181	1309389.62	данные отсутствуют	данные отсутствуют
2997	762163.94	1309411.36	данные отсутствуют	данные отсутствуют
2998	762176.67	1309284.38	данные отсутствуют	данные отсутствуют
Государственный регистратор			ФГИС ЕГРН	
полное наименование должности			подпись	
			инициалы, фамилия	

М.П.

Земельный участок				
(вид объекта недвижимости)				
Лист № ____ Раздела <b>4.2</b>		Всего листов раздела <b>4.2</b> : ____		Всего разделов: ____
15.11.2021 № 99/2021/430753626				
Кадастровый номер:			02:17:000000:188(единое землепользование)	
Номер точки	Координаты, м		Описание закрепления на местности	Средняя квадратическая погрешность определения координат характерных точек границы части земельного участка, м
	X	Y		
1	2	3	4	5
2999	762203.79	1309008.9	данные отсутствуют	данные отсутствуют
3000	762216.57	1308864.2	данные отсутствуют	данные отсутствуют
3001	762071.24	1308622.76	данные отсутствуют	данные отсутствуют
3002	761907.24	1308350.57	данные отсутствуют	данные отсутствуют
3003	761919.82	1308329.81	данные отсутствуют	данные отсутствуют
3004	761730.02	1308019.34	данные отсутствуют	данные отсутствуют
3004	761730.02	1308019.34	данные отсутствуют	данные отсутствуют
3005	761761.08	1308069.87	данные отсутствуют	данные отсутствуют
3006	761682.79	1307980.31	данные отсутствуют	данные отсутствуют
3007	761673.04	1307963.36	данные отсутствуют	данные отсутствуют
3008	761686.52	1307943.66	данные отсутствуют	данные отсутствуют
3009	760916.22	1312362.86	данные отсутствуют	данные отсутствуют
3009	760916.22	1312362.86	данные отсутствуют	данные отсутствуют
3010	760984	1312432.83	данные отсутствуют	данные отсутствуют
3011	761175.94	1312629.98	данные отсутствуют	данные отсутствуют
3012	761175.98	1312660.86	данные отсутствуют	данные отсутствуют
3013	760968.57	1312447.81	данные отсутствуют	данные отсутствуют
Государственный регистратор			ФГИС ЕГРН	
полное наименование должности			подпись	
			инициалы, фамилия	

М.П.

Раздел 4.2

Выписка из Единого государственного реестра недвижимости об объекте недвижимости  
Сведения о частях земельного участка

Земельный участок				
(вид объекта недвижимости)				
Лист № ____ Раздела <b>4.2</b>		Всего листов раздела <b>4.2</b> : ____		Всего разделов: ____
15.11.2021 № 99/2021/430753626				
Кадастровый номер:			02:17:000000:188(единое землепользование)	
Номер точки	Координаты, м		Описание закрепления на местности	Средняя квадратическая погрешность определения координат характерных точек границы части земельного участка, м
	X	Y		
1	2	3	4	5
3014	760915.93	1312393.45	данные отсутствуют	данные отсутствуют
3015	760981.16	1307902.11	данные отсутствуют	данные отсутствуют
3015	760981.16	1307902.11	данные отсутствуют	данные отсутствуют
3016	761002.19	1307906.59	данные отсутствуют	данные отсутствуют
3017	760998.16	1307924.86	данные отсутствуют	данные отсутствуют
3018	760977.06	1307920.69	данные отсутствуют	данные отсутствуют
3019	758981.14	1312079.97	данные отсутствуют	данные отсутствуют
3019	758981.14	1312079.97	данные отсутствуют	данные отсутствуют
3020	759063.02	1312082.09	данные отсутствуют	данные отсутствуют
3021	759167.13	1312084.44	данные отсутствуют	данные отсутствуют
3022	759148.51	1312105.53	данные отсутствуют	данные отсутствуют
3023	759062.5	1312103.58	данные отсутствуют	данные отсутствуют
3024	758939.13	1312100.39	данные отсутствуют	данные отсутствуют
Государственный регистратор			ФГИС ЕГРН	
полное наименование должности			подпись	
			инициалы, фамилия	

М.П.



Выписка из Единого государственного реестра недвижимости об объекте недвижимости  
Сведения о частях земельного участка

Земельный участок				
(вид объекта недвижимости)				
Лист № ____ Раздела <b>4.2</b>		Всего листов раздела <b>4.2</b> : ____		Всего разделов: ____
15.11.2021 № 99/2021/430753626				
Кадастровый номер:			02:17:000000:188(единое землепользование)	
Сведения о характерных точках границы части (частей) земельного участка				
Учетный номер части: 2				
Система координат: МСК-05				
Зона №				
Номер точки	Координаты, м		Описание закрепления на местности	Средняя квадратическая погрешность определения координат характерных точек границы части земельного участка, м
	X	Y		
1	2	3	4	5
3025	758522.94	1312731.33	данные отсутствуют	данные отсутствуют
3025	758522.94	1312731.33	данные отсутствуют	данные отсутствуют
3026	758568.93	1312758.46	данные отсутствуют	данные отсутствуют
3027	758602.51	1312780.23	данные отсутствуют	данные отсутствуют
3028	758651.98	1312811.09	данные отсутствуют	данные отсутствуют
3029	758968.67	1313026.64	данные отсутствуют	данные отсутствуют
3030	759150.62	1313149.57	данные отсутствуют	данные отсутствуют
3031	759332.38	1313266.59	данные отсутствуют	данные отсутствуют
3032	759685.71	1313422.73	данные отсутствуют	данные отсутствуют
3033	759681.38	1313427.38	данные отсутствуют	данные отсутствуют
3034	759329.53	1313271.88	данные отсутствуют	данные отсутствуют
3035	759147.26	1313154.66	данные отсутствуют	данные отсутствуют
3036	758965.22	1313031.72	данные отсутствуют	данные отсутствуют
3037	758648.8	1312816.18	данные отсутствуют	данные отсутствуют
3038	758599.25	1312785.27	данные отсутствуют	данные отсутствуют
3039	758566.23	1312763.83	данные отсутствуют	данные отсутствуют
Государственный регистратор			ФГИС ЕГРН	
полное наименование должности			подпись	
			инициалы, фамилия	

М.П.

Раздел 4.2

Выписка из Единого государственного реестра недвижимости об объекте недвижимости  
Сведения о частях земельного участка

Земельный участок				
(вид объекта недвижимости)				
Лист № ____ Раздела <b>4.2</b>		Всего листов раздела <b>4.2</b> : ____		Всего разделов: ____
15.11.2021 № 99/2021/430753626				
Кадастровый номер:			02:17:000000:188(единое землепользование)	
Номер точки	Координаты, м		Описание закрепления на местности	Средняя квадратическая погрешность определения координат характерных точек границы части земельного участка, м
	X	Y		
1	2	3	4	5
3040	758518.35	1312735.59	данные отсутствуют	данные отсутствуют
3041	757602	1312334.59	данные отсутствуют	данные отсутствуют
3041	757602	1312334.59	данные отсутствуют	данные отсутствуют
3042	758489.42	1312714.23	данные отсутствуют	данные отсутствуют
3043	758484.63	1312718.71	данные отсутствуют	данные отсутствуют
3044	757617.61	1312347.8	данные отсутствуют	данные отсутствуют
3045	755544.78	1311029.84	данные отсутствуют	данные отсутствуют
3045	755544.78	1311029.84	данные отсутствуют	данные отсутствуют
3046	755576.99	1311039.04	данные отсутствуют	данные отсутствуют
3047	755605.48	1311041.33	данные отсутствуют	данные отсутствуют
3048	755621.74	1311041.32	данные отсутствуют	данные отсутствуют
3049	755690.07	1311059.19	данные отсутствуют	данные отсутствуют
3050	755734.71	1311096.71	данные отсутствуют	данные отсутствуют
3051	755858.42	1311214.77	данные отсутствуют	данные отсутствуют
3052	756567.87	1311791.03	данные отсутствуют	данные отсутствуют
3053	756945.34	1312053.67	данные отсутствуют	данные отсутствуют
3054	756995.62	1312075.18	данные отсутствуют	данные отсутствуют
Государственный регистратор			ФГИС ЕГРН	
полное наименование должности			подпись	
			инициалы, фамилия	

М.П.

Земельный участок				
(вид объекта недвижимости)				
Лист № ____ Раздела <b>4.2</b>		Всего листов раздела <b>4.2</b> : ____		Всего разделов: ____
15.11.2021 № 99/2021/430753626				
Кадастровый номер:			02:17:000000:188(единое землепользование)	
Номер точки	Координаты, м		Описание закрепления на местности	Средняя квадратическая погрешность определения координат характерных точек границы части земельного участка, м
	X	Y		
1	2	3	4	5
3055	756994.29	1312081.15	данные отсутствуют	данные отсутствуют
3056	756942.41	1312058.95	данные отсутствуют	данные отсутствуют
3057	756564.26	1311795.83	данные отсутствуют	данные отсутствуют
3058	755854.45	1311219.28	данные отсутствуют	данные отсутствуют
3059	755730.72	1311101.18	данные отсутствуют	данные отсутствуют
3060	755687.24	1311064.65	данные отсутствуют	данные отсутствуют
3061	755620.97	1311047.32	данные отсутствуют	данные отсутствуют
3062	755605.24	1311047.33	данные отсутствуют	данные отсутствуют
3063	755575.92	1311044.98	данные отсутствуют	данные отсутствуют
3064	755542.83	1311035.52	данные отсутствуют	данные отсутствуют
3065	755505.67	1311020.59	данные отсутствуют	данные отсутствуют
3066	755329.57	1311038.88	данные отсутствуют	данные отсутствуют
3067	755325.04	1311033.39	данные отсутствуют	данные отсутствуют
3068	755306.52	1311014.47	данные отсутствуют	данные отсутствуют
3069	754655.04	1310944.89	данные отсутствуют	данные отсутствуют
3069	754655.04	1310944.89	данные отсутствуют	данные отсутствуют
3070	754653.73	1311041.76	данные отсутствуют	данные отсутствуют
Государственный регистратор			ФГИС ЕГРН	
полное наименование должности			подпись	
			инициалы, фамилия	

М.П.

Раздел 4.2

Выписка из Единого государственного реестра недвижимости об объекте недвижимости  
Сведения о частях земельного участка

Земельный участок				
(вид объекта недвижимости)				
Лист № ____ Раздела <b>4.2</b>		Всего листов раздела <b>4.2</b> : ____		Всего разделов: ____
15.11.2021 № 99/2021/430753626				
Кадастровый номер:			02:17:000000:188(единое землепользование)	
Номер точки	Координаты, м		Описание закрепления на местности	Средняя квадратическая погрешность определения координат характерных точек границы части земельного участка, м
	X	Y		
1	2	3	4	5
3071	755029.78	1311076.73	данные отсутствуют	данные отсутствуют
3072	755030.73	1311076.38	данные отсутствуют	данные отсутствуют
3073	755062.12	1311060.81	данные отсутствуют	данные отсутствуют
3074	755118.65	1311054.92	данные отсутствуют	данные отсутствуют
3075	755126.55	1311059.96	данные отсутствуют	данные отсутствуют
3076	755064.28	1311066.43	данные отсутствуют	данные отсутствуют
3077	755032.75	1311081.86	данные отсутствуют	данные отсутствуют
3078	755029.78	1311082.68	данные отсутствуют	данные отсутствуют
3079	754647.66	1311047.22	данные отсутствуют	данные отсутствуют
3080	754648.96	1310950.22	данные отсутствуют	данные отсутствуют
Государственный регистратор			ФГИС ЕГРН	
полное наименование должности			подпись	
			инициалы, фамилия	

М.П.

Выписка из Единого государственного реестра недвижимости об объекте недвижимости  
Сведения о частях земельного участка

Земельный участок				
(вид объекта недвижимости)				
Лист № ____ Раздела <b>4.2</b>		Всего листов раздела <b>4.2</b> : ____		Всего разделов: ____
15.11.2021 № 99/2021/430753626				
Кадастровый номер:			02:17:000000:188(единое землепользование)	
Сведения о характерных точках границы части (частей) земельного участка				
Учетный номер части: 3				
Система координат: МСК-05				
Зона №				
Номер точки	Координаты, м		Описание закрепления на местности	Средняя квадратическая погрешность определения координат характерных точек границы части земельного участка, м
	X	Y		
1	2	3	4	5
129	760992.33	1307903.77	данные отсутствуют	данные отсутствуют
130	760979.55	1307901.87	данные отсутствуют	данные отсутствуют
131	760979.53	1307901.87	данные отсутствуют	данные отсутствуют
159	760482.89	1309581.2	данные отсутствуют	данные отсутствуют
160	760482.15	1309583.32	данные отсутствуют	данные отсутствуют
161	760480.02	1309582.58	данные отсутствуют	данные отсутствуют
162	760480.79	1309580.45	данные отсутствуют	данные отсутствуют
162	760480.79	1309580.45	данные отсутствуют	данные отсутствуют
329	756105.69	1311123.88	данные отсутствуют	данные отсутствуют
383	756804.4	1310973.61	данные отсутствуют	данные отсутствуют
384	756806.82	1310996.61	данные отсутствуют	данные отсутствуют
385	756827.4	1310996.61	данные отсутствуют	данные отсутствуют
598	756227.57	1311107.67	данные отсутствуют	данные отсутствуют
599	756219.44	1311109.42	данные отсутствуют	данные отсутствуют
599	756219.44	1311109.42	данные отсутствуют	данные отсутствуют
600	756221.22	1311117.66	данные отсутствуют	данные отсутствуют
Государственный регистратор			ФГИС ЕГРН	
полное наименование должности			подпись	
			инициалы, фамилия	

М.П.

Раздел 4.2

Выписка из Единого государственного реестра недвижимости об объекте недвижимости  
Сведения о частях земельного участка

Земельный участок				
(вид объекта недвижимости)				
Лист № ____ Раздела <b>4.2</b>		Всего листов раздела <b>4.2</b> : ____		Всего разделов: ____
15.11.2021 № 99/2021/430753626				
Кадастровый номер:			02:17:000000:188(единое землепользование)	
Номер точки	Координаты, м		Описание закрепления на местности	Средняя квадратическая погрешность определения координат характерных точек границы части земельного участка, м
	X	Y		
1	2	3	4	5
601	756229.34	1311115.91	данные отсутствуют	данные отсутствуют
603	756376.67	1311078.67	данные отсутствуют	данные отсутствуют
603	756376.67	1311078.67	данные отсутствуют	данные отсутствуют
604	756377.16	1311080.87	данные отсутствуют	данные отсутствуют
605	756379.36	1311080.39	данные отсутствуют	данные отсутствуют
606	756756.16	1310996.7	данные отсутствуют	данные отсутствуют
607	756753.96	1310997.18	данные отсутствуют	данные отсутствуют
607	756753.96	1310997.18	данные отсутствуют	данные отсутствуют
608	756754.44	1310999.38	данные отсутствуют	данные отсутствуют
609	756756.64	1310998.9	данные отсутствуют	данные отсутствуют
610	756566.31	1311037.72	данные отсутствуют	данные отсутствуют
611	756564.11	1311038.2	данные отсутствуют	данные отсутствуют
611	756564.11	1311038.2	данные отсутствуют	данные отсутствуют
612	756564.6	1311040.4	данные отсутствуют	данные отсутствуют
613	756566.8	1311039.91	данные отсутствуют	данные отсутствуют
1204	761389.33	1305984.99	данные отсутствуют	данные отсутствуют
1206	761386.69	1305986.76	данные отсутствуют	данные отсутствуют
Государственный регистратор			ФГИС ЕГРН	
полное наименование должности			подпись	
			инициалы, фамилия	

М.П.

Земельный участок				
(вид объекта недвижимости)				
Лист № ____ Раздела <b>4.2</b>		Всего листов раздела <b>4.2</b> : ____		Всего разделов: ____
15.11.2021 № 99/2021/430753626				
Кадастровый номер:			02:17:000000:188(единое землепользование)	
Номер точки	Координаты, м		Описание закрепления на местности	Средняя квадратическая погрешность определения координат характерных точек границы части земельного участка, м
	X	Y		
1	2	3	4	5
1207	761387.13	1305984.55	данные отсутствуют	данные отсутствуют
1207	761387.13	1305984.55	данные отсутствуют	данные отсутствуют
1208	761543.49	1305261.03	данные отсутствуют	данные отсутствуют
1209	761543.05	1305263.24	данные отсутствуют	данные отсутствуют
1210	761540.85	1305262.8	данные отсутствуют	данные отсутствуют
1211	761541.29	1305260.59	данные отсутствуют	данные отсутствуют
1212	761427.87	1305803.93	данные отсутствуют	данные отсутствуют
1213	761427.43	1305806.14	данные отсутствуют	данные отсутствуют
1214	761425.23	1305805.7	данные отсутствуют	данные отсутствуют
1215	761425.66	1305803.49	данные отсутствуют	данные отсутствуют
1215	761425.66	1305803.49	данные отсутствуют	данные отсутствуют
1216	761504.96	1305441.97	данные отсутствуют	данные отсутствуют
1217	761504.53	1305444.18	данные отсутствуют	данные отсутствуют
1218	761502.32	1305443.74	данные отсутствуют	данные отсутствуют
1219	761502.76	1305441.53	данные отсутствуют	данные отсутствуют
1219	761502.76	1305441.53	данные отсутствуют	данные отсутствуют
Государственный регистратор			ФГИС ЕГРН	
полное наименование должности			подпись	
			инициалы, фамилия	

М.П.

Раздел 4.2

Выписка из Единого государственного реестра недвижимости об объекте недвижимости  
Сведения о частях земельного участка

Земельный участок				
(вид объекта недвижимости)				
Лист № ____ Раздела <b>4.2</b>		Всего листов раздела <b>4.2</b> : ____		Всего разделов: ____
15.11.2021 № 99/2021/430753626				
Кадастровый номер:			02:17:000000:188(единое землепользование)	
Номер точки	Координаты, м		Описание закрепления на местности	Средняя квадратическая погрешность определения координат характерных точек границы части земельного участка, м
	X	Y		
1	2	3	4	5
1220	761466.39	1305623.04	данные отсутствуют	данные отсутствуют
1221	761465.95	1305625.25	данные отсутствуют	данные отсутствуют
1222	761463.75	1305624.81	данные отсутствуют	данные отсутствуют
1223	761464.19	1305622.6	данные отсутствуют	данные отсутствуют
1223	761464.19	1305622.6	данные отсутствуют	данные отсутствуют
1729	755269.98	1311296.24	данные отсутствуют	данные отсутствуют
1730	755289.48	1311273.54	данные отсутствуют	данные отсутствуют
2428	755607.76	1311227.17	данные отсутствуют	данные отсутствуют
2430	755605.99	1311229.82	данные отсутствуют	данные отсутствуют
2431	755605.55	1311227.61	данные отсутствуют	данные отсутствуют
2431	755605.55	1311227.61	данные отсутствуют	данные отсутствуют
2432	755736.19	1311202.94	данные отсутствуют	данные отсутствуют
2433	755736.63	1311205.15	данные отсутствуют	данные отсутствуют
2434	755734.42	1311205.59	данные отсутствуют	данные отсутствуют
2435	755733.98	1311203.38	данные отсутствуют	данные отсутствуют
2435	755733.98	1311203.38	данные отсутствуют	данные отсутствуют
2436	755899.48	1311172.21	данные отсутствуют	данные отсутствуют
Государственный регистратор			ФГИС ЕГРН	
полное наименование должности			подпись	
			инициалы, фамилия	

М.П.

Земельный участок				
(вид объекта недвижимости)				
Лист № ____ Раздела <b>4.2</b>		Всего листов раздела <b>4.2</b> : ____		Всего разделов: ____
15.11.2021 № 99/2021/430753626				
Кадастровый номер:			02:17:000000:188(единое землепользование)	
Номер точки	Координаты, м		Описание закрепления на местности	Средняя квадратическая погрешность определения координат характерных точек границы части земельного участка, м
	X	Y		
1	2	3	4	5
2437	755899.92	1311174.41	данные отсутствуют	данные отсутствуют
2438	755897.71	1311174.85	данные отсутствуют	данные отсутствуют
2439	755897.27	1311172.64	данные отсутствуют	данные отсутствуют
2439	755897.27	1311172.64	данные отсутствуют	данные отсутствуют
2440	756066.52	1311140.77	данные отсутствуют	данные отсутствуют
2441	756066.96	1311142.97	данные отсутствуют	данные отсутствуют
2442	756064.76	1311143.41	данные отсутствуют	данные отсутствуют
2443	756064.32	1311141.2	данные отсутствуют	данные отсутствуют
2443	756064.32	1311141.2	данные отсутствуют	данные отсутствуют
2780	755503.68	1311260.3	данные отсутствуют	данные отсутствуют
3081	754560.7	1311281.99	данные отсутствуют	данные отсутствуют
3081	754560.7	1311281.99	данные отсутствуют	данные отсутствуют
3082	754673.86	1311385.79	данные отсутствуют	данные отсутствуют
3083	755292.43	1311270.11	данные отсутствуют	данные отсутствуют
3084	755257.51	1311311.23	данные отсутствуют	данные отсутствуют
3085	754671.7	1311420.77	данные отсутствуют	данные отсутствуют
3086	754657.12	1311416.58	данные отсутствуют	данные отсутствуют
Государственный регистратор			ФГИС ЕГРН	
полное наименование должности			подпись	
			инициалы, фамилия	

М.П.

Земельный участок				
(вид объекта недвижимости)				
Лист № ____ Раздела <b>4.2</b>		Всего листов раздела <b>4.2</b> : ____		Всего разделов: ____
15.11.2021 № 99/2021/430753626				
Кадастровый номер:			02:17:000000:188(единое землепользование)	
Номер точки	Координаты, м		Описание закрепления на местности	Средняя квадратическая погрешность определения координат характерных точек границы части земельного участка, м
	X	Y		
1	2	3	4	5
3087	754544.94	1311313.67	данные отсутствуют	данные отсутствуют
3088	754515.54	1311239.89	данные отсутствуют	данные отсутствуют
3089	755175.1	1311308.42	данные отсутствуют	данные отсутствуют
3089	755175.1	1311308.42	данные отсутствуют	данные отсутствуют
3090	755175.53	1311310.63	данные отсутствуют	данные отсутствуют
3091	755177.74	1311310.19	данные отсутствуют	данные отсутствуют
3092	755177.3	1311307.99	данные отсутствуют	данные отсутствуют
3093	754548.9	1311292.96	данные отсутствуют	данные отсутствуют
3093	754548.9	1311292.96	данные отсутствуют	данные отсутствуют
3094	754547.39	1311294.62	данные отсутствуют	данные отсутствуют
3095	754549.07	1311296.13	данные отсутствуют	данные отсутствуют
3096	754550.57	1311294.46	данные отсутствуют	данные отсутствуют
3097	754815.33	1311375.95	данные отсутствуют	данные отсутствуют
3097	754815.33	1311375.95	данные отсутствуют	данные отсутствуют
3098	754815.77	1311378.16	данные отсутствуют	данные отсутствуют
3099	754817.97	1311377.72	данные отсутствуют	данные отсутствуют
3100	754817.53	1311375.51	данные отсутствуют	данные отсутствуют
Государственный регистратор			ФГИС ЕГРН	
полное наименование должности			подпись	
			инициалы, фамилия	

М.П.

Земельный участок				
(вид объекта недвижимости)				
Лист № ____ Раздела <b>4.2</b>		Всего листов раздела <b>4.2</b> : ____		Всего разделов: ____
15.11.2021 № 99/2021/430753626				
Кадастровый номер:			02:17:000000:188(единое землепользование)	
Номер точки	Координаты, м		Описание закрепления на местности	Средняя квадратическая погрешность определения координат характерных точек границы части земельного участка, м
	X	Y		
1	2	3	4	5
3101	754992.61	1311342.66	данные отсутствуют	данные отсутствуют
3101	754992.61	1311342.66	данные отсутствуют	данные отсутствуют
3102	754993.05	1311344.87	данные отсутствуют	данные отсутствуют
3103	754995.26	1311344.43	данные отсутствуют	данные отсутствуют
3104	754994.82	1311342.23	данные отсутствуют	данные отсутствуют
3105	754665.29	1311399.56	данные отсутствуют	данные отсутствуют
3105	754665.29	1311399.56	данные отсутствуют	данные отсутствуют
3106	754663.28	1311407.39	данные отсутствуют	данные отсутствуют
3107	754671.51	1311409.5	данные отсутствуют	данные отсутствуют
3108	754673.51	1311401.68	данные отсутствуют	данные отсутствуют
3109	761520.63	1305446.34	данные отсутствуют	данные отсутствуют
3109	761520.63	1305446.34	данные отсутствуют	данные отсутствуют
3110	761373.54	1306136.14	данные отсутствуют	данные отсутствуют
3111	761337.35	1306142.85	данные отсутствуют	данные отсутствуют
3112	761487.37	1305439.27	данные отсутствуют	данные отсутствуют
3113	761523.76	1305267.39	данные отсутствуют	данные отсутствуют
3114	761564.94	1305237.07	данные отсутствуют	данные отсутствуют
Государственный регистратор			ФГИС ЕГРН	
полное наименование должности			подпись	
			инициалы, фамилия	

М.П.

Раздел 4.2

Выписка из Единого государственного реестра недвижимости об объекте недвижимости  
Сведения о частях земельного участка

Земельный участок				
(вид объекта недвижимости)				
Лист № ____ Раздела <b>4.2</b>		Всего листов раздела <b>4.2</b> : ____		Всего разделов: ____
15.11.2021 № 99/2021/430753626				
Кадастровый номер:			02:17:000000:188(единое землепользование)	
Номер точки	Координаты, м		Описание закрепления на местности	Средняя квадратическая погрешность определения координат характерных точек границы части земельного участка, м
	X	Y		
1	2	3	4	5
3115	761388.9	1305987.2	данные отсутствуют	данные отсутствуют
3116	760962.68	1307896.88	данные отсутствуют	данные отсутствуют
3116	760962.68	1307896.88	данные отсутствуют	данные отсутствуют
3117	760995.77	1307904.75	данные отсутствуют	данные отсутствуют
3118	760991.78	1307923.6	данные отсутствуют	данные отсутствуют
3119	760958.41	1307917.01	данные отсутствуют	данные отсутствуют
3120	760484.24	1309523.03	данные отсутствуют	данные отсутствуют
3120	760484.24	1309523.03	данные отсутствуют	данные отсутствуют
3121	760504.82	1309566.75	данные отсутствуют	данные отсутствуют
3122	760479.57	1309637.98	данные отсутствуют	данные отсутствуют
3123	760458.59	1309595.41	данные отсутствуют	данные отсутствуют
3124	760371.99	1309939.25	данные отсутствуют	данные отсутствуют
3124	760371.99	1309939.25	данные отсутствуют	данные отсутствуют
3125	760317.87	1310093.28	данные отсутствуют	данные отсутствуют
3126	760265.7	1310249.71	данные отсутствуют	данные отсутствуют
3127	760253.12	1310260.95	данные отсутствуют	данные отсутствуют
3128	759692.74	1310382.01	данные отсутствуют	данные отсутствуют
Государственный регистратор			ФГИС ЕГРН	
полное наименование должности			подпись	
			инициалы, фамилия	

М.П.

Земельный участок				
(вид объекта недвижимости)				
Лист № ____ Раздела <b>4.2</b>		Всего листов раздела <b>4.2</b> : ____		Всего разделов: ____
15.11.2021 № 99/2021/430753626				
Кадастровый номер:			02:17:000000:188(единое землепользование)	
Номер точки	Координаты, м		Описание закрепления на местности	Средняя квадратическая погрешность определения координат характерных точек границы части земельного участка, м
	X	Y		
1	2	3	4	5
3129	759632.58	1310360.21	данные отсутствуют	данные отсутствуют
3130	760236.52	1310229.73	данные отсутствуют	данные отсутствуют
3131	760285.66	1310082.39	данные отсутствуют	данные отсутствуют
3132	760339.93	1309927.92	данные отсутствуют	данные отсутствуют
3133	760350.65	1309898.13	данные отсутствуют	данные отсутствуют
3134	760392.45	1309882.34	данные отсутствуют	данные отсутствуют
3135	758464.44	1310611.92	данные отсутствуют	данные отсутствуют
3135	758464.44	1310611.92	данные отсутствуют	данные отсутствуют
3136	758473.97	1310644.65	данные отсутствуют	данные отсутствуют
3137	757790.47	1310791.24	данные отсутствуют	данные отсутствуют
3138	757829.42	1310748.12	данные отсутствуют	данные отсутствуют
3139	757742.74	1310801.48	данные отсутствуют	данные отсутствуют
3139	757742.74	1310801.48	данные отсутствуют	данные отсутствуют
3140	757569.29	1310838.68	данные отсутствуют	данные отсутствуют
3141	757224.53	1310914.28	данные отсутствуют	данные отсутствуют
3142	757160.71	1310928.03	данные отсутствуют	данные отсутствуют
3143	757148	1310895.99	данные отсутствуют	данные отсутствуют
Государственный регистратор			ФГИС ЕГРН	
полное наименование должности			подпись	
			инициалы, фамилия	

М.П.

Земельный участок				
(вид объекта недвижимости)				
Лист № ____ Раздела <b>4.2</b>		Всего листов раздела <b>4.2</b> : ____		Всего разделов: ____
15.11.2021 № 99/2021/430753626				
Кадастровый номер:			02:17:000000:188(единое землепользование)	
Номер точки	Координаты, м		Описание закрепления на местности	Средняя квадратическая погрешность определения координат характерных точек границы части земельного участка, м
	X	Y		
1	2	3	4	5
3144	757217.31	1310881.05	данные отсутствуют	данные отсутствуют
3145	757562.04	1310805.47	данные отсутствуют	данные отсутствуют
3146	757759.55	1310763.11	данные отсутствуют	данные отсутствуют
3147	756416.18	1311053.69	данные отсутствуют	данные отсутствуют
3147	756416.18	1311053.69	данные отсутствуют	данные отсутствуют
3148	756408.22	1311090.18	данные отсутствуют	данные отсутствуют
3149	756227.64	1311129.09	данные отсутствуют	данные отсутствуют
3150	756129.64	1311147.49	данные отсутствуют	данные отсутствуют
3151	756100.46	1311118.37	данные отсутствуют	данные отсутствуют
3152	756220.75	1311095.8	данные отсутствуют	данные отсутствуют
3153	756378.88	1311078.19	данные отсутствуют	данные отсутствуют
3154	756080.27	1311122.16	данные отсутствуют	данные отсутствуют
3154	756080.27	1311122.16	данные отсутствуют	данные отсутствуют
3155	756093.13	1311135.59	данные отсутствуют	данные отсутствуют
3156	756109.2	1311151.32	данные отсутствуют	данные отсутствуют
3157	756106.22	1311151.88	данные отсутствуют	данные отсутствуют
3158	756078.15	1311122.56	данные отсутствуют	данные отсутствуют
Государственный регистратор			ФГИС ЕГРН	
полное наименование должности			подпись	
			инициалы, фамилия	

М.П.

Земельный участок				
(вид объекта недвижимости)				
Лист № ____ Раздела <b>4.2</b>		Всего листов раздела <b>4.2</b> : ____		Всего разделов: ____
15.11.2021 № 99/2021/430753626				
Кадастровый номер:			02:17:000000:188(единое землепользование)	
Номер точки	Координаты, м		Описание закрепления на местности	Средняя квадратическая погрешность определения координат характерных точек границы части земельного участка, м
	X	Y		
1	2	3	4	5
3159	756104.64	1311151.91	данные отсутствуют	данные отсутствуют
3159	756104.64	1311151.91	данные отсутствуют	данные отсутствуют
3160	756092.04	1311154.54	данные отсутствуют	данные отсутствуют
3161	756066.1	1311124.82	данные отсутствуют	данные отсутствуют
3162	756077.76	1311122.68	данные отсутствуют	данные отсутствуют
3163	756803.23	1310970.28	данные отсутствуют	данные отсутствуют
3163	756803.23	1310970.28	данные отсутствуют	данные отсутствуют
3164	756829.1	1310999.48	данные отсутствуют	данные отсутствуют
3165	756467.43	1311077.42	данные отсутствуют	данные отсутствуют
3166	756477.92	1311040.38	данные отсутствуют	данные отсутствуют
3167	756091.82	1311154.58	данные отсутствуют	данные отсутствуют
3167	756091.82	1311154.58	данные отсутствуют	данные отсутствуют
3168	755738.42	1311220.91	данные отсутствуют	данные отсутствуют
3169	755611.06	1311242.45	данные отсутствуют	данные отсутствуют
3170	755505.36	1311263.83	данные отсутствуют	данные отсутствуют
3171	755502.15	1311229.79	данные отсутствуют	данные отсутствуют
3172	755604.59	1311209.07	данные отсутствуют	данные отсутствуют
Государственный регистратор			ФГИС ЕГРН	
полное наименование должности			подпись	
			инициалы, фамилия	

М.П.

Раздел 4.2

Выписка из Единого государственного реестра недвижимости об объекте недвижимости  
Сведения о частях земельного участка

Земельный участок				
(вид объекта недвижимости)				
Лист № ____ Раздела <b>4.2</b>		Всего листов раздела <b>4.2</b> : ____		Всего разделов: ____
15.11.2021 № 99/2021/430753626				
Кадастровый номер:			02:17:000000:188(единое землепользование)	
Номер точки	Координаты, м		Описание закрепления на местности	Средняя квадратическая погрешность определения координат характерных точек границы части земельного участка, м
	X	Y		
1	2	3	4	5
3173	755732.29	1311187.46	данные отсутствуют	данные отсутствуют
3174	756065.89	1311124.86	данные отсутствуют	данные отсутствуют
3175	755608.21	1311229.38	данные отсутствуют	данные отсутствуют
Государственный регистратор			ФГИС ЕГРН	
полное наименование должности			подпись	
			инициалы, фамилия	

М.П.



Выписка из Единого государственного реестра недвижимости об объекте недвижимости  
Сведения о частях земельного участка

Земельный участок				
(вид объекта недвижимости)				
Лист № ____ Раздела <b>4.2</b>		Всего листов раздела <b>4.2</b> : ____		Всего разделов: ____
15.11.2021 № 99/2021/430753626				
Кадастровый номер:			02:17:000000:188(единое землепользование)	
Сведения о характерных точках границы части (частей) земельного участка				
Учетный номер части: 4				
Система координат: МСК-05				
Зона №				
Номер точки	Координаты, м		Описание закрепления на местности	Средняя квадратическая погрешность определения координат характерных точек границы части земельного участка, м
	X	Y		
1	2	3	4	5
2547	759052.21	1316454.43	данные отсутствуют	данные отсутствуют
2548	759073.66	1316535.97	данные отсутствуют	данные отсутствуют
2549	759109.42	1316557.42	данные отсутствуют	данные отсутствуют
3176	759128.89	1316556.07	данные отсутствуют	данные отсутствуют
3176	759128.89	1316556.07	данные отсутствуют	данные отсутствуют
3177	759056.53	1316385.29	данные отсутствуют	данные отсутствуют
3178	759063.8	1316395.64	данные отсутствуют	данные отсутствуют
3179	759070.94	1316410.53	данные отсутствуют	данные отсутствуют
3180	759075.53	1316426.39	данные отсутствуют	данные отсутствуют
3181	759093.34	1316453.57	данные отсутствуют	данные отсутствуют
3182	759102.08	1316466.06	данные отсутствуют	данные отсутствуют
3183	759110.39	1316480.33	данные отсутствуют	данные отсутствуют
3184	759116.24	1316495.78	данные отсутствуют	данные отсутствуют
3185	759119.47	1316511.97	данные отсутствуют	данные отсутствуют
3186	759122.85	1316533.98	данные отсутствуют	данные отсутствуют
3187	759127.7	1316549.76	данные отсутствуют	данные отсутствуют

Государственный регистратор		ФГИС ЕГРН
полное наименование должности	подпись	инициалы, фамилия

М.П.

Раздел 4.2

Выписка из Единого государственного реестра недвижимости об объекте недвижимости  
Сведения о частях земельного участка

Земельный участок				
(вид объекта недвижимости)				
Лист № ____ Раздела <b>4.2</b>		Всего листов раздела <b>4.2</b> : ____		Всего разделов: ____
15.11.2021 № 99/2021/430753626				
Кадастровый номер:			02:17:000000:188(единое землепользование)	
Сведения о характерных точках границы части (частей) земельного участка				
Учетный номер части: 5				
Система координат: МСК-05				
Зона №				
Номер точки	Координаты, м		Описание закрепления на местности	Средняя квадратическая погрешность определения координат характерных точек границы части земельного участка, м
	X	Y		
1	2	3	4	5
712	762216.3	1305225.77	данные отсутствуют	данные отсутствуют
713	762215.75	1305240.21	данные отсутствуют	данные отсутствуют
714	762216.29	1305242.49	данные отсутствуют	данные отсутствуют
716	762237.02	1305253.46	данные отсутствуют	данные отсутствуют
717	762263.29	1305274.89	данные отсутствуют	данные отсутствуют
718	762263.3	1305274.91	данные отсутствуют	данные отсутствуют
719	762270.73	1305284.94	данные отсутствуют	данные отсутствуют
720	762270.74	1305284.95	данные отсутствуют	данные отсутствуют
721	762291.32	1305323.16	данные отсутствуют	данные отсутствуют
722	762318.8	1305368.27	данные отсутствуют	данные отсутствуют
723	762349.05	1305404.22	данные отсутствуют	данные отсутствуют
724	762349.06	1305404.24	данные отсутствуют	данные отсутствуют
725	762349.07	1305404.25	данные отсутствуют	данные отсутствуют
726	762357.19	1305427.76	данные отсутствуют	данные отсутствуют
727	762391.59	1305507.09	данные отсутствуют	данные отсутствуют
728	762391.6	1305507.12	данные отсутствуют	данные отсутствуют

Государственный регистратор		ФГИС ЕГРН
полное наименование должности	подпись	инициалы, фамилия

М.П.

Земельный участок				
(вид объекта недвижимости)				
Лист № ____ Раздела <b>4.2</b>		Всего листов раздела <b>4.2</b> : ____		Всего разделов: ____
15.11.2021 № 99/2021/430753626				
Кадастровый номер:			02:17:000000:188(единое землепользование)	
Номер точки	Координаты, м		Описание закрепления на местности	Средняя квадратическая погрешность определения координат характерных точек границы части земельного участка, м
	X	Y		
1	2	3	4	5
729	762393.28	1305521.46	данные отсутствуют	данные отсутствуют
730	762399.88	1305550.82	данные отсутствуют	данные отсутствуют
731	762410.26	1305581.26	данные отсутствуют	данные отсутствуют
739	762486.16	1305801.87	данные отсутствуют	данные отсутствуют
833	762286.05	1307061.47	данные отсутствуют	данные отсутствуют
834	762286.04	1307061.49	данные отсутствуют	данные отсутствуют
835	762279.33	1307064.85	данные отсутствуют	данные отсутствуют
836	762275.13	1307072.62	данные отсутствуют	данные отсутствуют
837	762275.1	1307072.65	данные отсутствуют	данные отсутствуют
838	762269.62	1307076.85	данные отсутствуют	данные отсутствуют
839	762269.58	1307076.87	данные отсутствуют	данные отсутствуют
840	762265.62	1307077.48	данные отсутствуют	данные отсутствуют
900	762099.07	1307528.49	данные отсутствуют	данные отсутствуют
901	762099.06	1307528.5	данные отсутствуют	данные отсутствуют
902	762099.05	1307528.52	данные отсутствуют	данные отсутствуют
903	762095.95	1307531.8	данные отсутствуют	данные отсутствуют
904	762095.93	1307531.82	данные отсутствуют	данные отсутствуют
Государственный регистратор			ФГИС ЕГРН	
полное наименование должности			подпись	
			инициалы, фамилия	

М.П.

Раздел 4.2

Выписка из Единого государственного реестра недвижимости об объекте недвижимости  
Сведения о частях земельного участка

Земельный участок				
(вид объекта недвижимости)				
Лист № ____ Раздела <b>4.2</b>		Всего листов раздела <b>4.2</b> : ____		Всего разделов: ____
15.11.2021 № 99/2021/430753626				
Кадастровый номер:			02:17:000000:188(единое землепользование)	
Номер точки	Координаты, м		Описание закрепления на местности	Средняя квадратическая погрешность определения координат характерных точек границы части земельного участка, м
	X	Y		
1	2	3	4	5
910	762090.27	1307560.33	данные отсутствуют	данные отсутствуют
911	762090.28	1307560.34	данные отсутствуют	данные отсутствуют
912	762093.02	1307569.19	данные отсутствуют	данные отсутствуют
913	762093.02	1307569.22	данные отсутствуют	данные отсутствуют
914	762093.02	1307569.24	данные отсутствуют	данные отсутствуют
915	762091.13	1307578.91	данные отсутствуют	данные отсутствуют
917	762096.36	1307596.52	данные отсутствуют	данные отсутствуют
928	762116.99	1307631.49	данные отсутствуют	данные отсутствуют
929	762119.45	1307631.45	данные отсутствуют	данные отсутствуют
932	762128.69	1307630.6	данные отсутствуют	данные отсутствуют
961	762186.42	1307730.8	данные отсутствуют	данные отсутствуют
962	762197.78	1307686.1	данные отсутствуют	данные отсутствуют
963	762198.02	1307685.9	данные отсутствуют	данные отсутствуют
964	762200.26	1307685.49	данные отсутствуют	данные отсутствуют
965	762269.12	1307678.26	данные отсутствуют	данные отсутствуют
966	762269.34	1307678.46	данные отсутствуют	данные отсутствуют
967	762282.37	1307723.25	данные отсутствуют	данные отсутствуют
Государственный регистратор			ФГИС ЕГРН	
полное наименование должности			подпись	
			инициалы, фамилия	

М.П.

Земельный участок				
(вид объекта недвижимости)				
Лист № ____ Раздела <b>4.2</b>		Всего листов раздела <b>4.2</b> : ____		Всего разделов: ____
15.11.2021 № 99/2021/430753626				
Кадастровый номер:			02:17:000000:188(единое землепользование)	
Номер точки	Координаты, м		Описание закрепления на местности	Средняя квадратическая погрешность определения координат характерных точек границы части земельного участка, м
	X	Y		
1	2	3	4	5
968	762283.09	1307723.09	данные отсутствуют	данные отсутствуют
969	762306.21	1307721.33	данные отсутствуют	данные отсутствуют
970	762307.13	1307711.42	данные отсутствуют	данные отсутствуют
971	762313.97	1307618.53	данные отсутствуют	данные отсутствуют
1092	762427.78	1305511.09	данные отсутствуют	данные отсутствуют
1093	762427.94	1305510.83	данные отсутствуют	данные отсутствуют
1096	762392.38	1305410.24	данные отсутствуют	данные отсутствуют
1097	762392.11	1305410.1	данные отсутствуют	данные отсутствуют
1324	762242.68	1308893.46	данные отсутствуют	данные отсутствуют
3188	762342.05	1307595.74	данные отсутствуют	данные отсутствуют
3188	762342.05	1307595.74	данные отсутствуют	данные отсутствуют
3189	762174.7	1307735.1	данные отсутствуют	данные отсутствуют
3190	762174.48	1307730.47	данные отсутствуют	данные отсутствуют
3191	762167.47	1307725.79	данные отсутствуют	данные отсутствуют
3192	762162.22	1307722.64	данные отсутствуют	данные отсутствуют
3193	762159.12	1307710.89	данные отсутствуют	данные отсутствуют
3194	762161.97	1307703.48	данные отсутствуют	данные отсутствуют
Государственный регистратор			ФГИС ЕГРН	
полное наименование должности			подпись	
			инициалы, фамилия	

М.П.

Раздел 4.2

Выписка из Единого государственного реестра недвижимости об объекте недвижимости  
Сведения о частях земельного участка

Земельный участок				
(вид объекта недвижимости)				
Лист № ____ Раздела <b>4.2</b>		Всего листов раздела <b>4.2</b> : ____		Всего разделов: ____
15.11.2021 № 99/2021/430753626				
Кадастровый номер:			02:17:000000:188(единое землепользование)	
Номер точки	Координаты, м		Описание закрепления на местности	Средняя квадратическая погрешность определения координат характерных точек границы части земельного участка, м
	X	Y		
1	2	3	4	5
3195	762161.93	1307697.08	данные отсутствуют	данные отсутствуют
3196	762159.8	1307687.15	данные отсутствуют	данные отсутствуют
3197	762152.65	1307675.98	данные отсутствуют	данные отсутствуют
3198	762151.32	1307664.34	данные отсутствуют	данные отсутствуют
3199	762149	1307649.52	данные отсутствуют	данные отсутствуют
3200	762146.93	1307638.25	данные отсутствуют	данные отсутствуют
3201	762142.73	1307631.45	данные отсутствуют	данные отсутствуют
3202	762131.09	1307625.94	данные отсутствуют	данные отсутствуют
3203	762121.82	1307627.52	данные отсутствуют	данные отсутствуют
3204	762116.75	1307627.09	данные отсутствуют	данные отсутствуют
3205	762118.94	1307624.54	данные отсутствуют	данные отсутствуют
3206	762120.43	1307620.06	данные отсутствуют	данные отсутствуют
3207	762119.27	1307615.56	данные отсутствуют	данные отсутствуют
3208	762115.44	1307609.33	данные отсутствуют	данные отсутствуют
3209	762106.55	1307601.67	данные отсутствуют	данные отсутствуют
3210	762103.46	1307601.19	данные отсутствуют	данные отсутствуют
3211	762096.15	1307596.21	данные отсутствуют	данные отсутствуют
Государственный регистратор			ФГИС ЕГРН	
полное наименование должности			подпись	
			инициалы, фамилия	

М.П.

Земельный участок				
(вид объекта недвижимости)				
Лист № ____ Раздела <b>4.2</b>		Всего листов раздела <b>4.2</b> : ____		Всего разделов: ____
15.11.2021 № 99/2021/430753626				
Кадастровый номер:			02:17:000000:188(единое землепользование)	
Номер точки	Координаты, м		Описание закрепления на местности	Средняя квадратическая погрешность определения координат характерных точек границы части земельного участка, м
	X	Y		
1	2	3	4	5
3212	762094.43	1307593.11	данные отсутствуют	данные отсутствуют
3213	762092.29	1307587.08	данные отсутствуют	данные отсутствуют
3214	762097.9	1307578.96	данные отсутствуют	данные отсутствуют
3215	762102.03	1307573.77	данные отсутствуют	данные отсутствуют
3216	762104.5	1307568.61	данные отсутствуют	данные отсутствуют
3217	762107.98	1307562.64	данные отсутствуют	данные отсутствуют
3218	762106.09	1307555.7	данные отсутствуют	данные отсутствуют
3219	762102.41	1307553.81	данные отсутствуют	данные отсутствуют
3220	762097.07	1307553.77	данные отсутствуют	данные отсутствуют
3221	762092.06	1307555.75	данные отсутствуют	данные отсутствуют
3222	762090.25	1307554.11	данные отсутствуют	данные отсутствуют
3223	762087.31	1307551.37	данные отсутствуют	данные отсутствуют
3224	762085.87	1307548.31	данные отсутствуют	данные отсутствуют
3225	762086.45	1307543.08	данные отсутствуют	данные отсутствуют
3226	762091.8	1307534.51	данные отсутствуют	данные отсутствуют
3227	762093.88	1307532.85	данные отсутствуют	данные отсутствуют
3228	762098.31	1307529.31	данные отсутствуют	данные отсутствуют
Государственный регистратор			ФГИС ЕГРН	
полное наименование должности			подпись	
			инициалы, фамилия	

М.П.

Раздел 4.2

Выписка из Единого государственного реестра недвижимости об объекте недвижимости  
Сведения о частях земельного участка

Земельный участок				
(вид объекта недвижимости)				
Лист № ____ Раздела <b>4.2</b>		Всего листов раздела <b>4.2</b> : ____		Всего разделов: ____
15.11.2021 № 99/2021/430753626				
Кадастровый номер:			02:17:000000:188(единое землепользование)	
Номер точки	Координаты, м		Описание закрепления на местности	Средняя квадратическая погрешность определения координат характерных точек границы части земельного участка, м
	X	Y		
1	2	3	4	5
3229	762098.54	1307529.12	данные отсутствуют	данные отсутствуют
3230	762098.66	1307528.94	данные отсутствуют	данные отсутствуют
3231	762099.22	1307528.04	данные отсутствуют	данные отсутствуют
3232	762101.06	1307525.15	данные отсутствуют	данные отсутствуют
3233	762100.58	1307519.19	данные отсутствуют	данные отсутствуют
3234	762099.04	1307510.18	данные отсутствуют	данные отсутствуют
3235	762100.56	1307505.26	данные отсутствуют	данные отсутствуют
3236	762103.62	1307502.96	данные отсутствуют	данные отсутствуют
3237	762121.21	1307493.6	данные отсутствуют	данные отсутствуют
3238	762136.4	1307486.64	данные отсутствуют	данные отсутствуют
3239	762143.51	1307480.61	данные отсутствуют	данные отсутствуют
3240	762147.68	1307474.04	данные отсутствуют	данные отсутствуют
3241	762151.45	1307471.53	данные отсутствуют	данные отсутствуют
3242	762164.29	1307463.6	данные отсутствуют	данные отсутствуют
3243	762170.28	1307457.34	данные отсутствуют	данные отсутствуют
3244	762175.25	1307449.5	данные отсутствуют	данные отсутствуют
3245	762175.03	1307440.97	данные отсутствуют	данные отсутствуют
Государственный регистратор			ФГИС ЕГРН	
полное наименование должности			подпись	
			инициалы, фамилия	

М.П.

Земельный участок				
(вид объекта недвижимости)				
Лист № ____ Раздела <b>4.2</b>		Всего листов раздела <b>4.2</b> : ____		Всего разделов: ____
15.11.2021 № 99/2021/430753626				
Кадастровый номер:			02:17:000000:188(единое землепользование)	
Номер точки	Координаты, м		Описание закрепления на местности	Средняя квадратическая погрешность определения координат характерных точек границы части земельного участка, м
	X	Y		
1	2	3	4	5
3246	762167.22	1307425.78	данные отсутствуют	данные отсутствуют
3247	762162.28	1307413.68	данные отсутствуют	данные отсутствуют
3248	762162.13	1307411.57	данные отсутствуют	данные отсутствуют
3249	762165.4	1307407.5	данные отсутствуют	данные отсутствуют
3250	762168.54	1307399.19	данные отсутствуют	данные отсутствуют
3251	762167.71	1307389.81	данные отсутствуют	данные отсутствуют
3252	762162.69	1307378.12	данные отсутствуют	данные отсутствуют
3253	762157.9	1307373.26	данные отсутствуют	данные отсутствуют
3254	762152.02	1307370.64	данные отсутствуют	данные отсутствуют
3255	762150.56	1307365.91	данные отсутствуют	данные отсутствуют
3256	762147.27	1307359.1	данные отсутствуют	данные отсутствуют
3257	762147.08	1307355.48	данные отсутствуют	данные отсутствуют
3258	762151.79	1307340.65	данные отсутствуют	данные отсутствуют
3259	762161.62	1307316.03	данные отсутствуют	данные отсутствуют
3260	762161.91	1307304.49	данные отсутствуют	данные отсутствуют
3261	762154.92	1307288.89	данные отсутствуют	данные отсутствуют
3262	762147	1307273.81	данные отсутствуют	данные отсутствуют
Государственный регистратор			ФГИС ЕГРН	
полное наименование должности			подпись	
			инициалы, фамилия	

М.П.

Земельный участок				
(вид объекта недвижимости)				
Лист № ____ Раздела <b>4.2</b>		Всего листов раздела <b>4.2</b> : ____		Всего разделов: ____
15.11.2021 № 99/2021/430753626				
Кадастровый номер:			02:17:000000:188(единое землепользование)	
Номер точки	Координаты, м		Описание закрепления на местности	Средняя квадратическая погрешность определения координат характерных точек границы части земельного участка, м
	X	Y		
1	2	3	4	5
3263	762286.14	1307061.39	данные отсутствуют	данные отсутствуют
3264	762300.04	1307076.34	данные отсутствуют	данные отсутствуют
3265	762318.25	1307103.91	данные отсутствуют	данные отсутствуют
3266	762331.67	1307134.09	данные отсутствуют	данные отсутствуют
3267	762338.56	1307158.17	данные отсутствуют	данные отсутствуют
3268	762344.02	1307190.74	данные отсутствуют	данные отсутствуют
3269	762344.43	1307222.71	данные отсутствуют	данные отсутствуют
3270	762355.4	1307253.87	данные отсутствуют	данные отсутствуют
3271	762361.09	1307286.4	данные отсутствуют	данные отсутствуют
3272	762361.85	1307309.51	данные отсутствуют	данные отсутствуют
3273	762361.96	1307342.22	данные отсутствуют	данные отсутствуют
3274	762366.93	1307372.18	данные отсутствуют	данные отсутствуют
3275	762369.9	1307395.98	данные отсутствуют	данные отсутствуют
3276	762374.65	1307428.67	данные отсутствуют	данные отсутствуют
3277	762374.93	1307460.87	данные отсутствуют	данные отсутствуют
3278	762370.33	1307493.58	данные отсутствуют	данные отсутствуют
3279	762360.42	1307525.09	данные отсутствуют	данные отсутствуют
Государственный регистратор			ФГИС ЕГРН	
полное наименование должности			подпись	
			инициалы, фамилия	

М.П.

Земельный участок				
(вид объекта недвижимости)				
Лист № ____ Раздела <b>4.2</b>		Всего листов раздела <b>4.2</b> : ____		Всего разделов: ____
15.11.2021 № 99/2021/430753626				
Кадастровый номер:			02:17:000000:188(единое землепользование)	
Номер точки	Координаты, м		Описание закрепления на местности	Средняя квадратическая погрешность определения координат характерных точек границы части земельного участка, м
	X	Y		
1	2	3	4	5
3280	762345.45	1307554.54	данные отсутствуют	данные отсутствуют
3281	762337.68	1307578.14	данные отсутствуют	данные отсутствуют
3282	762128.95	1307630.36	данные отсутствуют	данные отсутствуют
3282	762128.95	1307630.36	данные отсутствуют	данные отсутствуют
3283	762127.82	1307630.55	данные отсутствуют	данные отсутствуют
3284	762119.64	1307631.41	данные отсутствуют	данные отсутствуют
3284	762119.64	1307631.41	данные отсутствуют	данные отсутствуют
3285	762116.8	1307631.32	данные отсутствуют	данные отсутствуют
3286	762091.27	1307582.29	данные отсутствуют	данные отсутствуют
3286	762091.27	1307582.29	данные отсутствуют	данные отсутствуют
3287	762089.14	1307558.1	данные отсутствуют	данные отсутствуют
3288	762091.81	1307559.86	данные отсутствуют	данные отсутствуют
3289	762094.84	1307559.24	данные отсутствуют	данные отсутствуют
3290	762098.32	1307557.6	данные отсутствуют	данные отсутствуют
3291	762103.26	1307558.68	данные отсутствуют	данные отсутствуют
3292	762103.9	1307562.49	данные отсутствуют	данные отсутствуют
3293	762100.97	1307566.74	данные отсутствуют	данные отсутствуют
Государственный регистратор			ФГИС ЕГРН	
полное наименование должности			подпись	
			инициалы, фамилия	

М.П.

Раздел 4.2

Выписка из Единого государственного реестра недвижимости об объекте недвижимости  
Сведения о частях земельного участка

Земельный участок				
(вид объекта недвижимости)				
Лист № ____ Раздела <b>4.2</b>		Всего листов раздела <b>4.2</b> : ____		Всего разделов: ____
15.11.2021 № 99/2021/430753626				
Кадастровый номер:			02:17:000000:188(единое землепользование)	
Номер точки	Координаты, м		Описание закрепления на местности	Средняя квадратическая погрешность определения координат характерных точек границы части земельного участка, м
	X	Y		
1	2	3	4	5
3294	762098.53	1307571.83	данные отсутствуют	данные отсутствуют
3295	762094.66	1307576.62	данные отсутствуют	данные отсутствуют
3296	762492.64	1305839.97	данные отсутствуют	данные отсутствуют
3296	762492.64	1305839.97	данные отсутствуют	данные отсутствуют
3297	762476.42	1305743.4	данные отсутствуют	данные отсутствуют
3298	762477.45	1305745.59	данные отсутствуют	данные отсутствуют
3299	762486.09	1305772.29	данные отсутствуют	данные отсутствуют
3300	762491	1305796.87	данные отсутствуют	данные отсутствуют
3301	762493.29	1305818.95	данные отсутствуют	данные отсутствуют
3302	762432.85	1305618.8	данные отсутствуют	данные отсутствуют
3302	762432.85	1305618.8	данные отсутствуют	данные отсутствуют
3303	762237	1305253.45	данные отсутствуют	данные отсутствуют
3304	762215.91	1305220.97	данные отсутствуют	данные отсутствуют
3305	762226.97	1305219.78	данные отсутствуют	данные отсутствуют
3306	762259.95	1305221.71	данные отсутствуют	данные отсутствуют
3307	762282.94	1305226.94	данные отсутствуют	данные отсутствуют
3308	762430.5	1305388.02	данные отсутствуют	данные отсутствуют
Государственный регистратор			ФГИС ЕГРН	
полное наименование должности			подпись	
			инициалы, фамилия	

М.П.

<b>Земельный участок</b>			
(вид объекта недвижимости)			
Лист № ____ Раздела <b>4.2</b>	Всего листов раздела <b>4.2</b> : ____	Всего разделов: ____	Всего листов выписки: ____
<b>15.11.2021 № 99/2021/430753626</b>			
Кадастровый номер:		<b>02:17:000000:188(единое землепользование)</b>	

Номер точки	Координаты, м		Описание закрепления на местности	Средняя квадратическая погрешность определения координат характерных точек границы части земельного участка, м
	X	Y		
1	2	3	4	5
3309	762432.6	1305398.98	данные отсутствуют	данные отсутствуют
3310	762433.4	1305432	данные отсутствуют	данные отсутствуют
3311	762429.16	1305462.9	данные отсутствуют	данные отсутствуют
3312	762427.01	1305482.9	данные отсутствуют	данные отсутствуют
3313	762431.59	1305508.87	данные отсутствуют	данные отсутствуют
3314	762433.99	1305530.76	данные отсутствуют	данные отсутствуют
3315	762435.18	1305551.37	данные отсутствуют	данные отсутствуют
3316	762433.16	1305576.11	данные отсутствуют	данные отсутствуют
3317	762429.87	1305603.33	данные отсутствуют	данные отсутствуют
3318	762242.59	1308891.11	данные отсутствуют	данные отсутствуют
3318	762242.59	1308891.11	данные отсутствуют	данные отсутствуют
3319	762242.49	1308898.99	данные отсутствуют	данные отсутствуют

Государственный регистратор		ФГИС ЕГРН
полное наименование должности	подпись	инициалы, фамилия

М.П.

## Выписка из Единого государственного реестра недвижимости об объекте недвижимости

## Сведения о характеристиках объекта недвижимости

На основании запроса от 14.11.2021 г., поступившего на рассмотрение 15.11.2021 г., сообщаем, что согласно записям Единого государственного реестра недвижимости:

<b>Земельный участок</b>		
(вид объекта недвижимости)		
Лист № ____ Раздела <b>1</b>	Всего листов раздела <b>1</b> : ____	Всего разделов: ____
Всего листов выписки: ____		
<b>15.11.2021 № 99/2021/430784242</b>		
Кадастровый номер:	<b>02:17:000000:215(единое землепользование)</b>	
Номер кадастрового квартала:	02:17:000000	
Дата присвоения кадастрового номера:	29.02.2008	
Ранее присвоенный государственный учетный номер:	данные отсутствуют	
Адрес:	установлено относительно ориентира, расположенного в границах участка. Почтовый адрес ориентира: Республика Башкортостан, р-н. Бураевский, с/с. Бураевский	
Площадь:	40823320 кв. м	
Кадастровая стоимость, руб.:	120428794	
Кадастровые номера расположенных в пределах земельного участка объектов недвижимости:	02:00:000000:1732, 02:13:000000:996, 02:00:000000:798, 02:17:000000:1142, 02:17:000000:1230, 02:17:000000:1180, 02:17:040601:151, 02:17:000000:1187, 02:17:040601:152, 02:00:000000:1739, 02:17:040601:153, 02:17:040802:83, 02:17:040801:51, 02:17:040201:775, 02:17:040201:850, 02:17:040201:856, 02:00:000000:859	
Кадастровые номера объектов недвижимости, из которых образован объект недвижимости:	02:17:000000:213	
Кадастровые номера образованных объектов недвижимости:	02:17:040601:112, 02:17:040601:113, 02:17:000000:1017, 02:17:040601:146, 02:17:040802:77, 02:17:040602:39, 02:17:040602:35, 02:17:040802:92, 02:17:040602:45, 02:17:040802:94, 02:17:040802:101, 02:17:040602:159, 02:17:040601:274, 02:17:040602:160, 02:17:040601:111, 02:17:040802:82, 02:17:040601:131, 02:17:040602:41, 02:17:040802:100, 02:17:040802:97, 02:17:040601:271, 02:17:040801:50, 02:17:040602:32, 02:17:120701:67, 02:17:040601:140, 02:17:040601:150, 02:17:000000:1533, 02:17:040601:130, 02:17:040601:134, 02:17:000000:245, 02:17:040601:145, 02:17:040602:38, 02:17:040602:36, 02:17:040602:47, 02:17:040602:43, 02:17:040602:158, 02:17:040601:115, 02:17:040602:34, 02:17:040802:95, 02:17:040801:69, 02:17:040601:144, 02:17:040602:37, 02:17:040801:70, 02:17:040802:91, 02:17:040601:132, 02:17:040601:110, 02:17:040602:33, 02:17:040601:114, 02:17:040601:148, 02:17:040602:40, 02:17:040802:214, 02:17:040601:268, 02:17:040602:162	
Сведения о включении объекта недвижимости в состав предприятия как имущественного комплекса:		
Государственный регистратор		ФГИС ЕГРН
полное наименование должности	подпись	инициалы, фамилия

М.П.



Выписка из Единого государственного реестра недвижимости об объекте недвижимости  
Сведения о характеристиках объекта недвижимости

<b>Земельный участок</b>		
(вид объекта недвижимости)		
Лист № ____ Раздела <b>1</b>	Всего листов раздела <b>1</b> : ____	Всего разделов: ____
<b>15.11.2021 № 99/2021/430784242</b>		
Кадастровый номер:		<b>02:17:000000:215(единое землепользование)</b>
Категория земель:	Земли сельскохозяйственного назначения	
Виды разрешенного использования:	Для возделывания сельскохозяйственных культур	
Сведения о кадастровом инженере:	Гарифулин Марат Ринатович №02-16-1401	
Сведения о лесах, водных объектах и об иных природных объектах, расположенных в пределах земельного участка:	данные отсутствуют	
Сведения о том, что земельный участок полностью или частично расположен в границах зоны с особыми условиями использования территории или территории объекта культурного наследия	данные отсутствуют	
Сведения о том, что земельный участок расположен в границах особой экономической зоны, территории опережающего социально-экономического развития, зоны территориального развития в Российской Федерации, игровой зоны:	данные отсутствуют	
Сведения о том, что земельный участок расположен в границах особо охраняемой природной территории, охотничьих угодий, лесничеств, лесопарков:	данные отсутствуют	
Сведения о результатах проведения государственного земельного надзора:	данные отсутствуют	
Сведения о расположении земельного участка в границах территории, в отношении которой утвержден проект межевания территории:	данные отсутствуют	
Государственный регистратор		ФГИС ЕГРН
полное наименование должности	подпись	инициалы, фамилия

М.П.

Выписка из Единого государственного реестра недвижимости об объекте недвижимости  
Сведения о характеристиках объекта недвижимости

<b>Земельный участок</b>		
(вид объекта недвижимости)		
Лист № ____ Раздела <b>1</b>	Всего листов раздела <b>1</b> : ____	Всего разделов: ____
<b>15.11.2021 № 99/2021/430784242</b>		
Кадастровый номер:		<b>02:17:000000:215(единое землепользование)</b>
Условный номер земельного участка:	данные отсутствуют	
Сведения о принятии акта и (или) заключении договора, предусматривающих предоставление в соответствии с земельным законодательством исполнительным органом государственной власти или органом местного самоуправления находящегося в государственной или муниципальной собственности земельного участка для строительства наемного дома социального использования или наемного дома коммерческого использования:	данные отсутствуют	
Сведения о том, что земельный участок или земельные участки образованы на основании решения об изъятии земельного участка и (или) расположенного на нем объекта недвижимости для государственных или муниципальных нужд:	данные отсутствуют	
Сведения о том, что земельный участок образован из земель или земельного участка, государственная собственность на которые не разграничена:	данные отсутствуют	
Сведения о наличии земельного спора о местоположении границ земельных участков:	данные отсутствуют	
Статус записи об объекте недвижимости:	Сведения об объекте недвижимости имеют статус "актуальные, ранее учтенные"	
Особые отметки:	Граница земельного участка не установлена в соответствии с требованиями земельного законодательства. Посредством данного земельного участка обеспечен доступ к земельному участку (земельным участкам) с кадастровым номером (кадастровыми номерами) 02:17:000000:1017, 02:17:000000:1108, 02:17:000000:1338, 02:17:000000:1533, 02:17:000000:1563, 02:17:040601:138, 02:17:040601:139, 02:17:040601:141, 02:17:040601:146, 02:17:040601:150, 02:17:040601:268, 02:17:040601:271, 02:17:040601:273, 02:17:040601:274, 02:17:040602:159, 02:17:040602:160, 02:17:040602:162, 02:17:040602:41, 02:17:040602:42, 02:17:040602:43, 02:17:040602:44, 02:17:040602:45, 02:17:040602:46, 02:17:040602:47, 02:17:040801:70, 02:17:040802:100, 02:17:040802:101, 02:17:040802:103, 02:17:040802:214, 02:17:040802:91, 02:17:040802:92, 02:17:040802:94, 02:17:040802:95, 02:17:040802:97, 02:17:040902:148, 02:17:120701:69. Из объекта недвижимости образованы объекты недвижимости с кадастровыми номерами: 02:17:040601:145, 02:17:040601:148, 02:17:040802:97, 02:17:040602:38, 02:17:040602:35, сведения о которых носят временный характер. Сведения о видах разрешенного использования имеют статус «Актуальные незасвидетельствованные». Право (ограничение права, обременение объекта недвижимости) зарегистрировано на данный объект недвижимости с видами разрешенного использования	

	отсутствует. Сведения необходимые для заполнения раздела 2 отсутствуют. Список кадастровых номеров (площадей) обособленных (условных) участков, входящих в единое землепользование: 02:17:040601:67 (27397342 кв.м) ,02:17:120701:20 (1361800 кв.м) ,02:17:040602:28 (4541146 кв.м) ,02:17:040903:9 (5817 кв.м) ,02:17:040801:21 (631736 кв.м) ,02:17:040802:10 (2088084 кв.м) ,02:17:040902:8 (16930 кв.м) ,02:17:040902:7 (16440 кв.м) .
Получатель выписки:	Рачкова Елена Сергеевна

Государственный регистратор		ФГИС ЕГРН
полное наименование должности	подпись	инициалы, фамилия

М.П.

Выписка из Единого государственного реестра недвижимости об объекте недвижимости  
Сведения о зарегистрированных правах

Раздел 2

Государственный регистратор		ФГИС ЕГРН
полное наименование должности	подпись	инициалы, фамилия

М.П.

Выписка из Единого государственного реестра недвижимости об объекте недвижимости  
**Описание местоположения земельного участка**

<b>Земельный участок</b>			
<small>(вид объекта недвижимости)</small>			
Лист № ____ Раздела <b>3</b>	Всего листов раздела <b>3</b> : ____	Всего разделов: ____	Всего листов выписки: ____
<b>15.11.2021 № 99/2021/430784242</b>			
Кадастровый номер:		<b>02:17:000000:215(единое землепользование)</b>	
План (чертеж, схема) земельного участка			
Масштаб 1: данные отсутствуют	Условные обозначения:		
Государственный регистратор		ФГИС ЕГРН	
полное наименование должности	подпись	инициалы, фамилия	

М.П.

Выписка из Единого государственного реестра недвижимости об объекте недвижимости  
**Описание местоположения земельного участка**

<b>Земельный участок</b>			
<small>(вид объекта недвижимости)</small>			
Лист № ____ Раздела <b>3</b>	Всего листов раздела <b>3</b> : ____	Всего разделов: ____	Всего листов выписки: ____
<b>15.11.2021 № 99/2021/430784242</b>			
Кадастровый номер:		<b>02:17:000000:215(единое землепользование)</b>	
План (чертеж, схема) земельного участка			
Масштаб 1: данные отсутствуют	Условные обозначения:		
Государственный регистратор		ФГИС ЕГРН	
полное наименование должности	подпись	инициалы, фамилия	

М.П.

<b>Земельный участок</b>			
(вид объекта недвижимости)			
Лист № ____ Раздела <u>3</u>	Всего листов раздела <u>3</u> : ____	Всего разделов: ____	Всего листов выписки: ____
<b>15.11.2021 № 99/2021/430784242</b>			
Кадастровый номер:		<b>02:17:000000:215(единое землепользование)</b>	
План (чертеж, схема) земельного участка			
Масштаб 1: данные отсутствуют	Условные обозначения:		
Государственный регистратор		ФГИС ЕГРН	
полное наименование должности	подпись	инициалы, фамилия	

М.П.

<b>Земельный участок</b>			
(вид объекта недвижимости)			
Лист № ____ Раздела <u>3</u>	Всего листов раздела <u>3</u> : ____	Всего разделов: ____	Всего листов выписки: ____
<b>15.11.2021 № 99/2021/430784242</b>			
Кадастровый номер:		<b>02:17:000000:215(единое землепользование)</b>	
План (чертеж, схема) земельного участка			
Масштаб 1: данные отсутствуют	Условные обозначения:		
Государственный регистратор		ФГИС ЕГРН	
полное наименование должности	подпись	инициалы, фамилия	

М.П.

Выписка из Единого государственного реестра недвижимости об объекте недвижимости  
Описание местоположения земельного участка

<b>Земельный участок</b>			
<small>(вид объекта недвижимости)</small>			
Лист № ____ Раздела <u>3</u>	Всего листов раздела <u>3</u> : ____	Всего разделов: ____	Всего листов выписки: ____
<b>15.11.2021 № 99/2021/430784242</b>			
Кадастровый номер:		<b>02:17:000000:215(единое землепользование)</b>	
План (чертеж, схема) земельного участка			
Масштаб 1: данные отсутствуют	Условные обозначения:		
Государственный регистратор		ФГИС ЕГРН	
полное наименование должности	подпись	инициалы, фамилия	

М.П.

Выписка из Единого государственного реестра недвижимости об объекте недвижимости  
Описание местоположения земельного участка

<b>Земельный участок</b>			
<small>(вид объекта недвижимости)</small>			
Лист № ____ Раздела <u>3</u>	Всего листов раздела <u>3</u> : ____	Всего разделов: ____	Всего листов выписки: ____
<b>15.11.2021 № 99/2021/430784242</b>			
Кадастровый номер:		<b>02:17:000000:215(единое землепользование)</b>	
План (чертеж, схема) земельного участка			
Масштаб 1: данные отсутствуют	Условные обозначения:		
Государственный регистратор		ФГИС ЕГРН	
полное наименование должности	подпись	инициалы, фамилия	

М.П.

<b>Земельный участок</b>			
(вид объекта недвижимости)			
Лист № ____ Раздела <u>3</u>	Всего листов раздела <u>3</u> : ____	Всего разделов: ____	Всего листов выписки: ____
<b>15.11.2021 № 99/2021/430784242</b>			
Кадастровый номер:		<b>02:17:000000:215(единое землепользование)</b>	
План (чертеж, схема) земельного участка			
Масштаб 1: данные отсутствуют	Условные обозначения:		
Государственный регистратор		ФГИС ЕГРН	
полное наименование должности		подпись	
		инициалы, фамилия	

М.П.

<b>Земельный участок</b>			
(вид объекта недвижимости)			
Лист № ____ Раздела <u>3</u>	Всего листов раздела <u>3</u> : ____	Всего разделов: ____	Всего листов выписки: ____
<b>15.11.2021 № 99/2021/430784242</b>			
Кадастровый номер:		<b>02:17:000000:215(единое землепользование)</b>	
План (чертеж, схема) земельного участка			
Масштаб 1: данные отсутствуют	Условные обозначения:		
Государственный регистратор		ФГИС ЕГРН	
полное наименование должности		подпись	
		инициалы, фамилия	

М.П.

<b>Земельный участок</b>			
(вид объекта недвижимости)			
Лист № _____	Раздела <u>3</u>	Всего листов раздела <u>3</u> : _____	Всего разделов: _____
15.11.2021 № 99/2021/430784242			
Кадастровый номер:		02:17:000000:215(единое землепользование)	

План (чертеж, схема) земельного участка			
Масштаб 1: данные отсутствуют	Условные обозначения:		

Государственный регистратор		ФГИС ЕГРН
полное наименование должности	подпись	инициалы, фамилия

М.П.

Раздел 3.1

<b>Земельный участок</b>			
(вид объекта недвижимости)			
Лист № _____	Раздела <u>3.1</u>	Всего листов раздела <u>3.1</u> : _____	Всего разделов: _____
15.11.2021 № 99/2021/430784242			
Кадастровый номер:		02:17:000000:215(единое землепользование)	

Описание местоположения границ земельного участка							
Номер п/п	Номер точки		Дирекционный угол	Горизонтальное проложение, м	Описание закрепления на местности	Кадастровые номера смежных участков	Сведения об адресах правообладателей смежных земельных участков
	начальная	конечная					
1	2	3	4	5	6	7	8
1	1	2	данные отсутствуют	данные отсутствуют	данные отсутствуют	данные отсутствуют	данные отсутствуют
2	1	2	данные отсутствуют	данные отсутствуют	-	данные отсутствуют	данные отсутствуют
3	1	2	данные отсутствуют	данные отсутствуют	данные отсутствуют	данные отсутствуют	данные отсутствуют
4	1	2	данные отсутствуют	данные отсутствуют	данные отсутствуют	данные отсутствуют	данные отсутствуют
5	2	3	данные отсутствуют	данные отсутствуют	данные отсутствуют	данные отсутствуют	данные отсутствуют
6	2	3	данные отсутствуют	данные отсутствуют	-	данные отсутствуют	данные отсутствуют
7	2	3	данные отсутствуют	данные отсутствуют	данные отсутствуют	данные отсутствуют	данные отсутствуют
8	2	3	данные отсутствуют	данные отсутствуют	данные отсутствуют	данные отсутствуют	данные отсутствуют
9	3	4	данные отсутствуют	данные отсутствуют	данные отсутствуют	данные отсутствуют	данные отсутствуют
10	3	4	данные отсутствуют	данные отсутствуют	-	данные отсутствуют	данные отсутствуют
11	3	4	данные отсутствуют	данные отсутствуют	данные отсутствуют	данные отсутствуют	данные отсутствуют
12	3	4	данные отсутствуют	данные отсутствуют	данные отсутствуют	данные отсутствуют	данные отсутствуют
13	4	5	данные отсутствуют	данные отсутствуют	данные отсутствуют	данные отсутствуют	данные отсутствуют
14	4	5	данные отсутствуют	данные отсутствуют	-	данные отсутствуют	данные отсутствуют

			отсутствуют	отсутствуют			
15	4	5	данные отсутствуют	данные отсутствуют	данные отсутствуют	данные отсутствуют	данные отсутствуют

Государственный регистратор		ФГИС ЕГРН
полное наименование должности	подпись	инициалы, фамилия

М.П.

Раздел 3.1

Выписка из Единого государственного реестра недвижимости об объекте недвижимости  
Описание местоположения земельного участка

<b>Земельный участок</b>			
(вид объекта недвижимости)			
Лист №	Раздела <b>3.1</b>	Всего листов раздела <b>3.1</b> : ____	Всего разделов: ____
15.11.2021 № 99/2021/430784242		Всего листов выписки: ____	
Кадастровый номер:		<b>02:17:000000:215(единое землепользование)</b>	

Описание местоположения границ земельного участка							
Номер п/п	Номер точки		Дирекционный угол	Горизонтальное проложение, м	Описание закрепления на местности	Кадастровые номера смежных участков	Сведения об адресах правообладателей смежных земельных участков
	начальная	конечная					
1	2	3	4	5	6	7	8
16	4	5	данные отсутствуют	данные отсутствуют	данные отсутствуют	данные отсутствуют	данные отсутствуют
17	5	6	данные отсутствуют	данные отсутствуют	данные отсутствуют	данные отсутствуют	данные отсутствуют
18	5	6	данные отсутствуют	данные отсутствуют	-	данные отсутствуют	данные отсутствуют
19	5	6	данные отсутствуют	данные отсутствуют	данные отсутствуют	данные отсутствуют	данные отсутствуют
20	5	6	данные отсутствуют	данные отсутствуют	данные отсутствуют	данные отсутствуют	данные отсутствуют
21	6	7	данные отсутствуют	данные отсутствуют	данные отсутствуют	данные отсутствуют	данные отсутствуют
22	6	7	данные отсутствуют	данные отсутствуют	-	данные отсутствуют	данные отсутствуют
23	6	1	данные отсутствуют	данные отсутствуют	данные отсутствуют	данные отсутствуют	данные отсутствуют
24	6	7	данные отсутствуют	данные отсутствуют	данные отсутствуют	данные отсутствуют	данные отсутствуют
25	7	1	данные отсутствуют	данные отсутствуют	данные отсутствуют	данные отсутствуют	данные отсутствуют
26	7	8	данные отсутствуют	данные отсутствуют	-	данные отсутствуют	данные отсутствуют
27	7	8	данные отсутствуют	данные отсутствуют	данные отсутствуют	данные отсутствуют	данные отсутствуют
28	8	9	данные отсутствуют	данные отсутствуют	-	данные отсутствуют	данные отсутствуют



29	8	9	данные отсутствуют	данные отсутствуют	данные отсутствуют	данные отсутствуют	данные отсутствуют
30	9	10	данные отсутствуют	данные отсутствуют	-	данные отсутствуют	данные отсутствуют

Государственный регистратор		ФГИС ЕГРН
полное наименование должности	подпись	инициалы, фамилия

М.П.

Раздел 3.1

Выписка из Единого государственного реестра недвижимости об объекте недвижимости  
Описание местоположения земельного участка

<b>Земельный участок</b>			
(вид объекта недвижимости)			
Лист №	Раздела <b>3.1</b>	Всего листов раздела <b>3.1</b> : ____	Всего разделов: ____
Всего листов выписки: ____			
<b>15.11.2021 № 99/2021/430784242</b>			
Кадастровый номер:		<b>02:17:000000:215(единое землепользование)</b>	

Описание местоположения границ земельного участка							
Номер п/п	Номер точки		Дирекционный угол	Горизонтальное проложение, м	Описание закрепления на местности	Кадастровые номера смежных участков	Сведения об адресах правообладателей смежных земельных участков
	начальная	конечная					
1	2	3	4	5	6	7	8
31	9	10	данные отсутствуют	данные отсутствуют	данные отсутствуют	данные отсутствуют	данные отсутствуют
32	10	11	данные отсутствуют	данные отсутствуют	-	данные отсутствуют	данные отсутствуют
33	10	11	данные отсутствуют	данные отсутствуют	данные отсутствуют	данные отсутствуют	данные отсутствуют
34	11	1	данные отсутствуют	данные отсутствуют	-	данные отсутствуют	данные отсутствуют
35	11	12	данные отсутствуют	данные отсутствуют	данные отсутствуют	данные отсутствуют	данные отсутствуют
36	12	13	данные отсутствуют	данные отсутствуют	данные отсутствуют	данные отсутствуют	данные отсутствуют
37	13	14	данные отсутствуют	данные отсутствуют	данные отсутствуют	данные отсутствуют	данные отсутствуют
38	14	1	данные отсутствуют	данные отсутствуют	данные отсутствуют	данные отсутствуют	данные отсутствуют

Государственный регистратор		ФГИС ЕГРН
полное наименование должности	подпись	инициалы, фамилия

М.П.

<b>Земельный участок</b>			
(вид объекта недвижимости)			
Лист №	Раздела <b>3.2</b>	Всего листов раздела <b>3.2</b> : ____	Всего разделов: ____
Всего листов выписки: ____			
<b>15.11.2021 № 99/2021/430784242</b>			
Кадастровый номер:		<b>02:17:000000:215(единое землепользование)</b>	

Сведения о характерных точках границы земельного участка				
Система координат				
Зона №				
Номер точки	Координаты		Описание закрепления на местности	Средняя квадратическая погрешность определения координат характерных точек границ земельного участка, м
	X	Y		
1	2	3	4	5
1	788717.06	1320471.35	данные отсутствуют	данные отсутствуют
2	788704.37	1320468.21	данные отсутствуют	данные отсутствуют
3	788707.38	1320452.13	данные отсутствуют	данные отсутствуют
4	788837.53	1320402.04	данные отсутствуют	данные отсутствуют
5	788851.44	1320414.17	данные отсутствуют	данные отсутствуют
6	788739.22	1320445.78	данные отсутствуют	данные отсутствуют
7	788869.49	1320448.48	данные отсутствуют	данные отсутствуют
8	788866.6	1320457.71	данные отсутствуют	данные отсутствуют
9	788700.82	1320462	данные отсутствуют	данные отсутствуют
10	788773.15	1320431.95	данные отсутствуют	данные отсутствуют
11	788850.57	1320462.48	данные отсутствуют	данные отсутствуют
12	788814.24	1320459.56	данные отсутствуют	данные отсутствуют
13	788816.1	1320397.69	данные отсутствуют	данные отсутствуют
14	788781.41	1320456.92	данные отсутствуют	данные отсутствуют
15	788643.85	1320305.8	данные отсутствуют	данные отсутствуют

Государственный регистратор		ФГИС ЕГРН
полное наименование должности	подпись	инициалы, фамилия

М.П.

Раздел 3.2

Выписка из Единого государственного реестра недвижимости об объекте недвижимости  
Описание местоположения земельного участка

<b>Земельный участок</b>			
(вид объекта недвижимости)			
Лист №	Раздела <b>3.2</b>	Всего листов раздела <b>3.2</b> : ____	Всего разделов: ____
Всего листов выписки: ____			
<b>15.11.2021 № 99/2021/430784242</b>			
Кадастровый номер:		<b>02:17:000000:215(единое землепользование)</b>	

Сведения о характерных точках границы земельного участка				
Система координат				
Зона №				
Номер точки	Координаты		Описание закрепления на местности	Средняя квадратическая погрешность определения координат характерных точек границ земельного участка, м
	X	Y		
1	2	3	4	5
16	788623.6	1320298.19	данные отсутствуют	данные отсутствуют
17	788624.99	1320276.69	данные отсутствуют	данные отсутствуют
18	788632.11	1320264.86	данные отсутствуют	данные отсутствуют
19	788671.02	1320225.17	данные отсутствуют	данные отсутствуют
20	788678.66	1320219.7	данные отсутствуют	данные отсутствуют
21	788684.38	1320221.77	данные отсутствуют	данные отсутствуют
22	788686.27	1320229.18	данные отсутствуют	данные отсутствуют
23	788677.24	1320248.07	данные отсутствуют	данные отсутствуют
24	788678.44	1320255.84	данные отсутствуют	данные отсутствуют
25	788700.32	1320272.7	данные отсутствуют	данные отсутствуют
26	788661.58	1320304.25	данные отсутствуют	данные отсутствуют
27	789279.14	1322195.48	данные отсутствуют	данные отсутствуют
28	789253.98	1322194.07	данные отсутствуют	данные отсутствуют
29	789227.49	1322183.03	данные отсутствуют	данные отсутствуют
30	789189.01	1322177.66	данные отсутствуют	данные отсутствуют

Государственный регистратор		ФГИС ЕГРН
полное наименование должности	подпись	инициалы, фамилия

М.П.

Выписка из Единого государственного реестра недвижимости об объекте недвижимости  
Описание местоположения земельного участка

<b>Земельный участок</b>			
(вид объекта недвижимости)			
Лист №	Раздела <b>3.2</b>	Всего листов раздела <b>3.2</b> : ____	Всего разделов: ____
Всего листов выписки: ____			
<b>15.11.2021 № 99/2021/430784242</b>			
Кадастровый номер:		<b>02:17:000000:215(единое землепользование)</b>	

Сведения о характерных точках границы земельного участка				
Система координат				
Зона №				
Номер точки	Координаты		Описание закрепления на местности	Средняя квадратическая погрешность определения координат характерных точек границ земельного участка, м
	X	Y		
1	2	3	4	5
31	789267.63	1322166.61	данные отсутствуют	данные отсутствуют
32	789341.36	1322192.96	данные отсутствуют	данные отсутствуют
33	789377.33	1322237.38	данные отсутствуют	данные отсутствуют
34	789351.4	1322218.52	данные отсутствуют	данные отсутствуют
35	789309.13	1322211.14	данные отсутствуют	данные отсутствуют
36	789304.86	1320221.77	данные отсутствуют	данные отсутствуют
37	789301.77	1320220.91	данные отсутствуют	данные отсутствуют
38	789261.65	1320173	данные отсутствуют	данные отсутствуют
39	789247.77	1320159.47	данные отсутствуют	данные отсутствуют
40	789258.35	1320158.01	данные отсутствуют	данные отсутствуют
41	789200.3	1320077.2	данные отсутствуют	данные отсутствуют
42	789160.47	1320070.37	данные отсутствуют	данные отсутствуют
43	789137.71	1320054.44	данные отсутствуют	данные отсутствуют
44	789112.67	1320010.05	данные отсутствуют	данные отсутствуют
45	789089.91	1319954.29	данные отсутствуют	данные отсутствуют

Государственный регистратор		ФГИС ЕГРН
полное наименование должности	подпись	инициалы, фамилия

М.П.

Раздел 3.2

Выписка из Единого государственного реестра недвижимости об объекте недвижимости  
Описание местоположения земельного участка

<b>Земельный участок</b>			
(вид объекта недвижимости)			
Лист №	Раздела <b>3.2</b>	Всего листов раздела <b>3.2</b> : ____	Всего разделов: ____
Всего листов выписки: ____			
<b>15.11.2021 № 99/2021/430784242</b>			
Кадастровый номер:		<b>02:17:000000:215(единое землепользование)</b>	

Сведения о характерных точках границы земельного участка				
Система координат				
Зона №				
Номер точки	Координаты		Описание закрепления на местности	Средняя квадратическая погрешность определения координат характерных точек границ земельного участка, м
	X	Y		
1	2	3	4	5
46	789096.83	1319935.86	данные отсутствуют	данные отсутствуют
47	789198.14	1319130.15	данные отсутствуют	данные отсутствуют
48	788324.55	1318934.3	данные отсутствуют	данные отсутствуют
49	788330.29	1318920.08	данные отсутствуют	данные отсутствуют
50	789193.2	1319148.24	данные отсутствуют	данные отсутствуют
51	788355.81	1318875.07	данные отсутствуют	данные отсутствуют
52	788389.53	1318830.78	данные отсутствуют	данные отсутствуют
53	789187.45	1319164.71	данные отсутствуют	данные отсутствуют
54	788423.69	1318782.85	данные отсутствуют	данные отсутствуют
55	788426.52	1318741.48	данные отсутствуют	данные отсутствуют
56	789180.04	1319182.82	данные отсутствуют	данные отсутствуют
57	788401.19	1318664.02	данные отсутствуют	данные отсутствуют
58	788387.8	1318634.32	данные отсутствуют	данные отсутствуют
59	789174.27	1319198.47	данные отсутствуют	данные отсутствуют
60	788358.45	1318584.38	данные отсутствуют	данные отсутствуют

Государственный регистратор		ФГИС ЕГРН
полное наименование должности	подпись	инициалы, фамилия

М.П.

<b>Земельный участок</b>			
(вид объекта недвижимости)			
Лист №	Раздела <b>3.2</b>	Всего листов раздела <b>3.2</b> : ____	Всего разделов: ____
Всего листов выписки: ____			
<b>15.11.2021 № 99/2021/430784242</b>			
Кадастровый номер:		<b>02:17:000000:215(единое землепользование)</b>	

Сведения о характерных точках границы земельного участка				
Система координат				
Зона №				
Номер точки	Координаты		Описание закрепления на местности	Средняя квадратическая погрешность определения координат характерных точек границ земельного участка, м
	X	Y		
1	2	3	4	5
61	788338.32	1318555.95	данные отсутствуют	данные отсутствуют
62	789174.26	1319198.49	данные отсутствуют	данные отсутствуют
63	788312.07	1318529.16	данные отсутствуют	данные отсутствуют
64	788293.67	1318524.78	данные отсутствуют	данные отсутствуют
65	789171.79	1319221.54	данные отсутствуют	данные отсутствуют
66	788271.61	1318524.97	данные отсутствуют	данные отсутствуют
67	788237.38	1318530.61	данные отсутствуют	данные отсутствуют
68	789171.79	1319221.56	данные отсутствуют	данные отсутствуют
69	788243.21	1318523.74	данные отсутствуют	данные отсутствуют
70	788274.13	1318509.47	данные отсутствуют	данные отсутствуют
71	789173.44	1319239.68	данные отсутствуют	данные отсутствуют
72	788300.48	1318512.87	данные отсутствуют	данные отсутствуют
73	788317.1	1318518.4	данные отсутствуют	данные отсутствуют
74	789173.44	1319256.14	данные отсутствуют	данные отсутствуют
75	788335.2	1318527.45	данные отсутствуют	данные отсутствуют

Государственный регистратор		ФГИС ЕГРН
полное наименование должности	подпись	инициалы, фамилия

М.П.

Раздел 3.2

Выписка из Единого государственного реестра недвижимости об объекте недвижимости  
Описание местоположения земельного участка

<b>Земельный участок</b>			
(вид объекта недвижимости)			
Лист №	Раздела <b>3.2</b>	Всего листов раздела <b>3.2</b> : ____	Всего разделов: ____
Всего листов выписки: ____			
<b>15.11.2021 № 99/2021/430784242</b>			
Кадастровый номер:		<b>02:17:000000:215(единое землепользование)</b>	

Сведения о характерных точках границы земельного участка				
Система координат				
Зона №				
Номер точки	Координаты		Описание закрепления на местности	Средняя квадратическая погрешность определения координат характерных точек границ земельного участка, м
	X	Y		
1	2	3	4	5
76	788349.18	1318540.62	данные отсутствуют	данные отсутствуют
77	789173.45	1319256.17	данные отсутствуют	данные отсутствуют
78	788358.23	1318555.43	данные отсутствуют	данные отсутствуют
79	788358.24	1318555.44	данные отсутствуют	данные отсутствуют
80	789180.04	1319273.48	данные отсутствуют	данные отсутствуют
81	788370.59	1318569.44	данные отсутствуют	данные отсутствуют
82	788382.12	1318583.44	данные отсутствуют	данные отсутствуют
83	789180.05	1319273.5	данные отсутствуют	данные отсутствуют
84	788391.99	1318596.58	данные отсутствуют	данные отсутствуют
85	788398.57	1318616.35	данные отсутствуют	данные отсутствуют
86	789192.04	1319288.15	данные отсутствуют	данные отсутствуют
87	788405.15	1318636.93	данные отсутствуют	данные отсутствуют
88	788411.74	1318655.87	данные отсутствуют	данные отсутствуют
89	789194.36	1319298.38	данные отсутствуют	данные отсутствуют
90	788411.76	1318655.89	данные отсутствуют	данные отсутствуют

Государственный регистратор		ФГИС ЕГРН
полное наименование должности	подпись	инициалы, фамилия

М.П.

Выписка из Единого государственного реестра недвижимости об объекте недвижимости  
Описание местоположения земельного участка

<b>Земельный участок</b>			
(вид объекта недвижимости)			
Лист №	Раздела <b>3.2</b>	Всего листов раздела <b>3.2</b> : ____	Всего разделов: ____
Всего листов выписки: ____			
<b>15.11.2021 № 99/2021/430784242</b>			
Кадастровый номер:		<b>02:17:000000:215(единое землепользование)</b>	

Сведения о характерных точках границы земельного участка				
Система координат				
Зона №				
Номер точки	Координаты		Описание закрепления на местности	Средняя квадратическая погрешность определения координат характерных точек границ земельного участка, м
	X	Y		
1	2	3	4	5
91	788426.57	1318676.48	данные отсутствуют	данные отсутствуют
92	789307.01	1319396.51	данные отсутствуют	данные отсутствуют
93	788434.81	1318691.28	данные отсутствуют	данные отсутствуют
94	788438.91	1318708.55	данные отсутствуют	данные отсутствуют
95	789381.28	1319386.88	данные отсутствуют	данные отсутствуют
96	788438.91	1318725.84	данные отсутствуют	данные отсутствуют
97	788438.91	1318748.06	данные отсутствуют	данные отсутствуют
98	789484.09	1319312.77	данные отсутствуют	данные отсутствуют
99	788437.27	1318767	данные отсутствуют	данные отсутствуют
100	788433.97	1318785.93	данные отсутствуют	данные отсутствуют
101	789520.22	1319287.36	данные отсутствуют	данные отсутствуют
102	788429.86	1318802.39	данные отсутствуют	данные отсутствуют
103	788422.46	1318818.01	данные отсутствуют	данные отсутствуют
104	789468.9	1319334.88	данные отсутствуют	данные отсутствуют
105	788410.14	1318831.18	данные отсутствуют	данные отсутствуют

Государственный регистратор		ФГИС ЕГРН
полное наименование должности	подпись	инициалы, фамилия

М.П.

Раздел 3.2

Выписка из Единого государственного реестра недвижимости об объекте недвижимости  
Описание местоположения земельного участка

<b>Земельный участок</b>			
(вид объекта недвижимости)			
Лист №	Раздела <b>3.2</b>	Всего листов раздела <b>3.2</b> : ____	Всего разделов: ____
Всего листов выписки: ____			
<b>15.11.2021 № 99/2021/430784242</b>			
Кадастровый номер:		<b>02:17:000000:215(единое землепользование)</b>	

Сведения о характерных точках границы земельного участка				
Система координат				
Зона №				
Номер точки	Координаты		Описание закрепления на местности	Средняя квадратическая погрешность определения координат характерных точек границ земельного участка, м
	X	Y		
1	2	3	4	5
106	788400.23	1318844.37	данные отсутствуют	данные отсутствуют
107	789428.53	1319368.05	данные отсутствуют	данные отсутствуют
108	788389.53	1318858.37	данные отсутствуют	данные отсутствуют
109	788389.52	1318858.38	данные отсутствуют	данные отсутствуют
110	789390.08	1319397.39	данные отсутствуют	данные отсутствуют
111	788387.29	1318862.83	данные отсутствуют	данные отсутствуют
112	788369.35	1318882.08	данные отсутствуют	данные отсутствуют
113	789351.71	1319414.35	данные отсутствуют	данные отсутствуют
114	788368.57	1318895.72	данные отсутствуют	данные отсутствуют
115	788364.81	1318904.49	данные отсутствуют	данные отсутствуют
116	789315.71	1319415.07	данные отсутствуют	данные отсутствуют
117	788364.8	1318904.51	данные отсутствуют	данные отсутствуют
118	788359.04	1318926.73	данные отсутствуют	данные отсутствуют
119	789300.41	1319408.88	данные отсутствуют	данные отсутствуют
120	788359.04	1318926.75	данные отсутствуют	данные отсутствуют

Государственный регистратор		ФГИС ЕГРН
полное наименование должности	подпись	инициалы, фамилия

М.П.

<b>Земельный участок</b>			
(вид объекта недвижимости)			
Лист №	Раздела <b>3.2</b>	Всего листов раздела <b>3.2</b> : ____	Всего разделов: ____
Всего листов выписки: ____			
<b>15.11.2021 № 99/2021/430784242</b>			
Кадастровый номер:		<b>02:17:000000:215(единое землепользование)</b>	

Сведения о характерных точках границы земельного участка				
Система координат				
Зона №				
Номер точки	Координаты		Описание закрепления на местности	Средняя квадратическая погрешность определения координат характерных точек границ земельного участка, м
	X	Y		
1	2	3	4	5
121	788358.22	1318947.35	данные отсутствуют	данные отсутствуют
122	789261.04	1319385.55	данные отсутствуют	данные отсутствуют
123	788359.86	1318964.65	данные отсутствуют	данные отсутствуют
124	788359.87	1318964.68	данные отсутствуют	данные отсутствуют
125	789225.77	1319358.39	данные отсутствуют	данные отсутствуют
126	788359.88	1318964.7	данные отсутствуют	данные отсутствуют
127	788373.88	1318981.98	данные отсутствуют	данные отсутствуют
128	789209.47	1319339.62	данные отсутствуют	данные отсутствуют
129	788373.9	1318981.99	данные отсутствуют	данные отсутствуют
130	788387.89	1318992.69	данные отсутствуют	данные отсутствуют
131	789167.18	1319282.39	данные отсутствуют	данные отсутствуют
132	788403.54	1319006.69	данные отсутствуют	данные отсутствуют
133	788403.56	1319006.7	данные отсутствуют	данные отсутствуют
134	789149.14	1319243.76	данные отсутствуют	данные отсутствуют
135	788418.38	1319014.94	данные отсутствуют	данные отсутствуют

Государственный регистратор		ФГИС ЕГРН
полное наименование должности	подпись	инициалы, фамилия

М.П.

Раздел 3.2

Выписка из Единого государственного реестра недвижимости об объекте недвижимости  
Описание местоположения земельного участка

<b>Земельный участок</b>			
(вид объекта недвижимости)			
Лист №	Раздела <b>3.2</b>	Всего листов раздела <b>3.2</b> : ____	Всего разделов: ____
Всего листов выписки: ____			
<b>15.11.2021 № 99/2021/430784242</b>			
Кадастровый номер:		<b>02:17:000000:215(единое землепользование)</b>	

Сведения о характерных точках границы земельного участка				
Система координат				
Зона №				
Номер точки	Координаты		Описание закрепления на местности	Средняя квадратическая погрешность определения координат характерных точек границ земельного участка, м
	X	Y		
1	2	3	4	5
136	788435.67	1319022.35	данные отсутствуют	данные отсутствуют
137	789151.33	1319222.62	данные отсутствуют	данные отсутствуют
138	788435.68	1319022.36	данные отсутствуют	данные отсутствуют
139	788452.99	1319028.12	данные отсутствуют	данные отсутствуют
140	789160.44	1319182.34	данные отсутствуют	данные отсутствуют
141	788469.45	1319032.25	данные отсутствуют	данные отсутствуют
142	788486.76	1319037.19	данные отсутствуют	данные отсутствуют
143	789179.48	1319136.23	данные отсутствуют	данные отсутствуют
144	788500.35	1319039.23	данные отсутствуют	данные отсутствуют
145	788525.86	1319045.39	данные отсутствуют	данные отсутствуют
146	789182.32	1319059.32	данные отсутствуют	данные отсутствуют
147	788541.09	1319049.54	данные отсутствуют	данные отсутствуют
148	788551.04	1319054.51	данные отсутствуют	данные отсутствуют
149	789165.54	1318990.98	данные отсутствуют	данные отсутствуют
150	788572.3	1319069.01	данные отсутствуют	данные отсутствуют

Государственный регистратор		ФГИС ЕГРН
полное наименование должности	подпись	инициалы, фамилия

М.П.

Выписка из Единого государственного реестра недвижимости об объекте недвижимости  
Описание местоположения земельного участка

<b>Земельный участок</b>			
(вид объекта недвижимости)			
Лист №	Раздела <b>3.2</b>	Всего листов раздела <b>3.2</b> : ____	Всего разделов: ____
Всего листов выписки: ____			
<b>15.11.2021 № 99/2021/430784242</b>			
Кадастровый номер:		<b>02:17:000000:215(единое землепользование)</b>	

Сведения о характерных точках границы земельного участка				
Система координат				
Зона №				
Номер точки	Координаты		Описание закрепления на местности	Средняя квадратическая погрешность определения координат характерных точек границ земельного участка, м
	X	Y		
1	2	3	4	5
151	788581.37	1319084.89	данные отсутствуют	данные отсутствуют
152	789141.04	1318938.67	данные отсутствуют	данные отсутствуют
153	788584.67	1319106.28	данные отсутствуют	данные отсутствуют
154	788584.67	1319124.38	данные отсутствуют	данные отсутствуют
155	789095.29	1318881.08	данные отсутствуют	данные отсутствуют
156	788584.67	1319144.98	данные отсутствуют	данные отсутствуют
157	788584.67	1319161.44	данные отсутствуют	данные отсутствуют
158	789061.02	1318859.03	данные отсутствуют	данные отсутствуют
159	788584.68	1319161.47	данные отсутствуют	данные отсутствуют
160	788591.27	1319177.12	данные отсутствуют	данные отсутствуют
161	789021.38	1318833.88	данные отсутствуют	данные отсутствуют
162	788591.27	1319177.14	данные отсутствуют	данные отсутствуют
163	788591.29	1319177.16	данные отсутствуют	данные отсутствуют
164	788977.37	1318820.39	данные отсутствуют	данные отсутствуют
165	788605.28	1319190.33	данные отсутствуют	данные отсутствуют

Государственный регистратор		ФГИС ЕГРН
полное наименование должности	подпись	инициалы, фамилия

М.П.

Раздел 3.2

Выписка из Единого государственного реестра недвижимости об объекте недвижимости  
Описание местоположения земельного участка

<b>Земельный участок</b>			
(вид объекта недвижимости)			
Лист №	Раздела <b>3.2</b>	Всего листов раздела <b>3.2</b> : ____	Всего разделов: ____
Всего листов выписки: ____			
<b>15.11.2021 № 99/2021/430784242</b>			
Кадастровый номер:		<b>02:17:000000:215(единое землепользование)</b>	

Сведения о характерных точках границы земельного участка				
Система координат				
Зона №				
Номер точки	Координаты		Описание закрепления на местности	Средняя квадратическая погрешность определения координат характерных точек границ земельного участка, м
	X	Y		
1	2	3	4	5
166	788605.3	1319190.34	данные отсутствуют	данные отсутствуют
167	789126.53	1318870.84	данные отсутствуют	данные отсутствуют
168	788931.35	1318821.49	данные отсутствуют	данные отсутствуют
169	788622.18	1319198.77	данные отсутствуют	данные отсутствуют
170	788630.29	1319212.42	данные отсутствуют	данные отсутствуют
171	788905.66	1318833.7	данные отсутствуют	данные отсутствуют
172	788702.31	1319217.04	данные отсутствуют	данные отсутствуют
173	788747.79	1319157.25	данные отсутствуют	данные отсутствуют
174	789140.52	1318884.83	данные отсутствуют	данные отсутствуют
175	788884.88	1318849.19	данные отсутствуют	данные отсутствуют
176	788831.51	1319028	данные отсутствуют	данные отсутствуют
177	788845.84	1318906.11	данные отсутствуют	данные отсутствуют
178	788855.27	1318889.46	данные отсутствуют	данные отсутствуют
179	788878.33	1318827.22	данные отсутствуют	данные отсутствуют
180	788881.63	1318823.71	данные отсутствуют	данные отсутствуют

Государственный регистратор		ФГИС ЕГРН
полное наименование должности	подпись	инициалы, фамилия

М.П.

<b>Земельный участок</b>			
(вид объекта недвижимости)			
Лист №	Раздела <b>3.2</b>	Всего листов раздела <b>3.2</b> : ____	Всего разделов: ____
Всего листов выписки: ____			
<b>15.11.2021 № 99/2021/430784242</b>			
Кадастровый номер:		<b>02:17:000000:215(единое землепользование)</b>	

Сведения о характерных точках границы земельного участка				
Система координат				
Зона №				
Номер точки	Координаты		Описание закрепления на местности	Средняя квадратическая погрешность определения координат характерных точек границ земельного участка, м
	X	Y		
1	2	3	4	5
181	789142.82	1318887.78	данные отсутствуют	данные отсутствуют
182	788845.06	1318925.55	данные отсутствуют	данные отсутствуют
183	788907.27	1318810.23	данные отсутствуют	данные отсутствуют
184	788919.09	1318809.1	данные отсутствуют	данные отсутствуют
185	788841.78	1318952.34	данные отсутствуют	данные отсутствуют
186	788938.02	1318808.27	данные отсутствуют	данные отсутствуют
187	788956.96	1318808.27	данные отсутствуют	данные отсутствуют
188	789179.83	1318965.49	данные отсутствуют	данные отсутствуют
189	788838.22	1319005.37	данные отсутствуют	данные отсутствуют
190	788974.26	1318809.1	данные отсутствуют	данные отсутствуют
191	788991.54	1318807.45	данные отсутствуют	данные отсутствуют
192	788836.95	1319039.28	данные отсутствуют	данные отсутствуют
193	789011.28	1318812.39	данные отсутствуют	данные отсутствуют
194	789027.75	1318818.15	данные отсутствуют	данные отсутствуют
195	789181.68	1318972.9	данные отсутствуют	данные отсутствуют

Государственный регистратор		ФГИС ЕГРН
полное наименование должности	подпись	инициалы, фамилия

М.П.

Раздел 3.2

Выписка из Единого государственного реестра недвижимости об объекте недвижимости  
Описание местоположения земельного участка

<b>Земельный участок</b>			
(вид объекта недвижимости)			
Лист №	Раздела <b>3.2</b>	Всего листов раздела <b>3.2</b> : ____	Всего разделов: ____
Всего листов выписки: ____			
<b>15.11.2021 № 99/2021/430784242</b>			
Кадастровый номер:		<b>02:17:000000:215(единое землепользование)</b>	

Сведения о характерных точках границы земельного участка				
Система координат				
Зона №				
Номер точки	Координаты		Описание закрепления на местности	Средняя квадратическая погрешность определения координат характерных точек границ земельного участка, м
	X	Y		
1	2	3	4	5
196	788834.3	1319066.06	данные отсутствуют	данные отсутствуют
197	789047.51	1318823.9	данные отсутствуют	данные отсутствуют
198	789063.15	1318831.31	данные отсутствуют	данные отсутствуют
199	788807.66	1319095.13	данные отсутствуют	данные отсутствуют
200	789079.62	1318839.55	данные отсутствуют	данные отсутствуют
201	789094.43	1318847.78	данные отсутствуют	данные отсутствуют
202	789186.62	1318991.83	данные отсутствуют	данные отсутствуют
203	788779.09	1319132.58	данные отсутствуют	данные отсутствуют
204	789111.74	1318861.78	данные отсутствуют	данные отсутствуют
205	789111.75	1318861.79	данные отсутствуют	данные отсутствуют
206	788753.47	1319173.41	данные отсутствуют	данные отсутствуют
207	789191.56	1319009.94	данные отсутствуют	данные отсутствуют
208	788728.88	1319205.66	данные отсутствуют	данные отсутствуют
209	788693.97	1319227.54	данные отсутствуют	данные отсутствуют
210	789194.85	1319030.52	данные отсутствуют	данные отсутствуют

Государственный регистратор		ФГИС ЕГРН
полное наименование должности	подпись	инициалы, фамилия

М.П.



Выписка из Единого государственного реестра недвижимости об объекте недвижимости  
Описание местоположения земельного участка

<b>Земельный участок</b>			
(вид объекта недвижимости)			
Лист №	Раздела <b>3.2</b>	Всего листов раздела <b>3.2</b> : ____	Всего разделов: ____
Всего листов выписки: ____			
<b>15.11.2021 № 99/2021/430784242</b>			
Кадастровый номер:		<b>02:17:000000:215(единое землепользование)</b>	

Сведения о характерных точках границы земельного участка				
Система координат				
Зона №				
Номер точки	Координаты		Описание закрепления на местности	Средняя квадратическая погрешность определения координат характерных точек границ земельного участка, м
	X	Y		
1	2	3	4	5
211	788656.06	1319235.38	данные отсутствуют	данные отсутствуют
212	788609.22	1319221.52	данные отсутствуют	данные отсутствуют
213	789196.5	1319051.93	данные отсутствуют	данные отсутствуют
214	788587.72	1319197.1	данные отсутствуют	данные отсутствуют
215	788573.97	1319168.3	данные отсутствуют	данные отсутствуют
216	789198.97	1319070.86	данные отсутствуют	данные отсутствуют
217	788568.67	1319095.59	данные отсутствуют	данные отсутствуют
218	788550.09	1319072.99	данные отсутствуют	данные отсутствуют
219	789198.14	1319091.46	данные отсутствуют	данные отсутствуют
220	788429.25	1319038.54	данные отсутствуют	данные отсутствуют
221	788371.12	1319013.58	данные отсутствуют	данные отсутствуют
222	789198.97	1319109.57	данные отсутствуют	данные отсутствуют
223	788337.12	1318982.78	данные отсутствуют	данные отсутствуют
224	788325.83	1318963.09	данные отсутствуют	данные отсутствуют
225	790560.61	1319986.34	данные отсутствуют	данные отсутствуют

Государственный регистратор		ФГИС ЕГРН
полное наименование должности	подпись	инициалы, фамилия

М.П.

Раздел 3.2

Выписка из Единого государственного реестра недвижимости об объекте недвижимости  
Описание местоположения земельного участка

<b>Земельный участок</b>			
(вид объекта недвижимости)			
Лист №	Раздела <b>3.2</b>	Всего листов раздела <b>3.2</b> : ____	Всего разделов: ____
Всего листов выписки: ____			
<b>15.11.2021 № 99/2021/430784242</b>			
Кадастровый номер:		<b>02:17:000000:215(единое землепользование)</b>	

Сведения о характерных точках границы земельного участка				
Система координат				
Зона №				
Номер точки	Координаты		Описание закрепления на местности	Средняя квадратическая погрешность определения координат характерных точек границ земельного участка, м
	X	Y		
1	2	3	4	5
226	790508.36	1319913.82	данные отсутствуют	данные отсутствуют
227	790456.78	1319841.43	данные отсутствуют	данные отсутствуют
228	790429.12	1319799.74	данные отсутствуют	данные отсутствуют
229	790388.96	1319743.68	данные отсутствуют	данные отсутствуют
230	790344.42	1319699.09	данные отсутствуют	данные отсутствуют
231	790291.76	1319636.05	данные отсутствуют	данные отсутствуют
232	790238.28	1319576.81	данные отсутствуют	данные отсутствуют
233	790185.28	1319495.74	данные отсутствуют	данные отсутствуют
234	790145.96	1319464.3	данные отсутствуют	данные отсутствуют
235	790111.8	1319447.21	данные отсутствуют	данные отсутствуют
236	790065.3	1319434.19	данные отсутствуют	данные отсутствуют
237	789979.23	1319436.09	данные отсутствуют	данные отсутствуют
238	789892.6	1319441.25	данные отсутствуют	данные отсутствуют
239	789823.86	1319439.35	данные отсутствуют	данные отсутствуют
240	789800.65	1319432.8	данные отсутствуют	данные отсутствуют

Государственный регистратор		ФГИС ЕГРН
полное наименование должности	подпись	инициалы, фамилия

М.П.

<b>Земельный участок</b>			
(вид объекта недвижимости)			
Лист №	Раздела <b>3.2</b>	Всего листов раздела <b>3.2</b> : ____	Всего разделов: ____
Всего листов выписки: ____			
<b>15.11.2021 № 99/2021/430784242</b>			
Кадастровый номер:		<b>02:17:000000:215(единое землепользование)</b>	

Сведения о характерных точках границы земельного участка				
Система координат				
Зона №				
Номер точки	Координаты		Описание закрепления на местности	Средняя квадратическая погрешность определения координат характерных точек границ земельного участка, м
	X	Y		
1	2	3	4	5
241	789849.73	1319434.77	данные отсутствуют	данные отсутствуют
242	789954.97	1319427.57	данные отсутствуют	данные отсутствуют
243	789993.17	1319420.42	данные отсутствуют	данные отсутствуют
244	790095.88	1319429.97	данные отсутствуют	данные отсутствуют
245	790184.24	1319472.98	данные отсутствуют	данные отсутствуют
246	790212.87	1319499.22	данные отсутствуют	данные отсутствуют
247	790290.61	1319588.32	данные отсутствуют	данные отсутствуют
248	790294.99	1319597.1	данные отсутствуют	данные отсутствуют
249	790295	1319597.11	данные отсутствуют	данные отсутствуют
250	790304.88	1319610.27	данные отсутствуют	данные отсутствуют
251	790304.89	1319610.29	данные отсутствуют	данные отсутствуют
252	790318.07	1319621.83	данные отсутствуют	данные отсутствуют
253	790323.5	1319626.65	данные отсутствуют	данные отсутствуют
254	790423	1319745.67	данные отсутствуют	данные отсутствуют
255	790426.74	1319751.9	данные отсутствуют	данные отсутствуют

Государственный регистратор		ФГИС ЕГРН
полное наименование должности	подпись	инициалы, фамилия

М.П.

Раздел 3.2

Выписка из Единого государственного реестра недвижимости об объекте недвижимости  
Описание местоположения земельного участка

<b>Земельный участок</b>			
(вид объекта недвижимости)			
Лист №	Раздела <b>3.2</b>	Всего листов раздела <b>3.2</b> : ____	Всего разделов: ____
Всего листов выписки: ____			
<b>15.11.2021 № 99/2021/430784242</b>			
Кадастровый номер:		<b>02:17:000000:215(единое землепользование)</b>	

Сведения о характерных точках границы земельного участка				
Система координат				
Зона №				
Номер точки	Координаты		Описание закрепления на местности	Средняя квадратическая погрешность определения координат характерных точек границ земельного участка, м
	X	Y		
1	2	3	4	5
256	790434.98	1319767.54	данные отсутствуют	данные отсутствуют
257	790434.99	1319767.55	данные отсутствуют	данные отсутствуют
258	790446.52	1319784.02	данные отсутствуют	данные отсутствуют
259	790456.4	1319798.02	данные отсутствуют	данные отсутствуют
260	790466.28	1319811.21	данные отсутствуют	данные отсутствуют
261	790519.8	1319871.17	данные отсутствуют	данные отсутствуют
262	790557.15	1319919.97	данные отсутствуют	данные отсутствуют
263	790609.69	1320029.89	данные отсутствуют	данные отсутствуют
264	790659.9	1320161.38	данные отсутствуют	данные отсутствуют
265	790683.83	1320233.15	данные отсутствуют	данные отсутствуют
266	790714.95	1320288.21	данные отсутствуют	данные отсутствуют
267	790776.96	1320364.67	данные отсутствуют	данные отсутствуют
268	790791.6	1320388.68	данные отсутствуют	данные отсутствуют
269	790858.36	1320551.1	данные отсутствуют	данные отсутствуют
270	790898.98	1320661.07	данные отсутствуют	данные отсутствуют

Государственный регистратор		ФГИС ЕГРН
полное наименование должности	подпись	инициалы, фамилия

М.П.

Выписка из Единого государственного реестра недвижимости об объекте недвижимости  
Описание местоположения земельного участка

<b>Земельный участок</b>			
(вид объекта недвижимости)			
Лист №	Раздела <b>3.2</b>	Всего листов раздела <b>3.2</b> : ____	Всего разделов: ____
Всего листов выписки: ____			
<b>15.11.2021 № 99/2021/430784242</b>			
Кадастровый номер:		<b>02:17:000000:215(единое землепользование)</b>	

Сведения о характерных точках границы земельного участка				
Система координат				
Зона №				
Номер точки	Координаты		Описание закрепления на местности	Средняя квадратическая погрешность определения координат характерных точек границ земельного участка, м
	X	Y		
1	2	3	4	5
271	790942.01	1320866.59	данные отсутствуют	данные отсутствуют
272	790930.07	1320942.99	данные отсутствуют	данные отсутствуют
273	790889.46	1321029.01	данные отсутствуют	данные отсутствуют
274	790876.31	1321048.73	данные отсутствуют	данные отсутствуют
275	790854.14	1321069.32	данные отсутствуют	данные отсутствуют
276	790854.12	1321069.35	данные отсутствуют	данные отсутствуют
277	790829.83	1321118.47	данные отсутствуют	данные отсутствуют
278	790817.7	1321136.66	данные отсутствуют	данные отсутствуют
279	790789	1321232.32	данные отсутствуют	данные отсутствуют
280	790777.84	1321275.37	данные отсутствуют	данные отсутствуют
281	790773.98	1321289.76	данные отсутствуют	данные отсутствуют
282	790771.36	1321297.88	данные отсутствуют	данные отсутствуют
283	790734.32	1321340.61	данные отсутствуют	данные отсутствуют
284	790759.41	1321277.84	данные отсутствуют	данные отсутствуют
285	790783.41	1321200.57	данные отсутствуют	данные отсутствуют

Государственный регистратор		ФГИС ЕГРН
полное наименование должности	подпись	инициалы, фамилия

М.П.

Раздел 3.2

Выписка из Единого государственного реестра недвижимости об объекте недвижимости  
Описание местоположения земельного участка

<b>Земельный участок</b>			
(вид объекта недвижимости)			
Лист №	Раздела <b>3.2</b>	Всего листов раздела <b>3.2</b> : ____	Всего разделов: ____
Всего листов выписки: ____			
<b>15.11.2021 № 99/2021/430784242</b>			
Кадастровый номер:		<b>02:17:000000:215(единое землепользование)</b>	

Сведения о характерных точках границы земельного участка				
Система координат				
Зона №				
Номер точки	Координаты		Описание закрепления на местности	Средняя квадратическая погрешность определения координат характерных точек границ земельного участка, м
	X	Y		
1	2	3	4	5
286	790796.97	1321137.67	данные отсутствуют	данные отсутствуют
287	790808.26	1321110.55	данные отсутствуют	данные отсутствуют
288	790819.2	1321084.53	данные отсутствуют	данные отсутствуют
289	790838.45	1321061.76	данные отсутствуют	данные отсутствуют
290	790871.8	1321023.26	данные отсутствуют	данные отсутствуют
291	790902.03	1320992.08	данные отсутствуют	данные отсутствуют
292	790922.09	1320958.46	данные отсутствуют	данные отсутствуют
293	790934.56	1320908.84	данные отсутствуют	данные отсутствуют
294	790930.23	1320854.62	данные отсутствуют	данные отсутствуют
295	790920.94	1320815.85	данные отсутствуют	данные отсутствуют
296	790899.31	1320749.69	данные отсутствуют	данные отсутствуют
297	790872.55	1320666.32	данные отсутствуют	данные отсутствуют
298	790850.99	1320589.18	данные отсутствуют	данные отсутствуют
299	790826.46	1320527.37	данные отсутствуют	данные отсутствуют
300	790785.79	1320436.55	данные отсутствуют	данные отсутствуют

Государственный регистратор		ФГИС ЕГРН
полное наименование должности	подпись	инициалы, фамилия

М.П.

<b>Земельный участок</b>			
(вид объекта недвижимости)			
Лист №	Раздела <b>3.2</b>	Всего листов раздела <b>3.2</b> : ____	Всего разделов: ____
Всего листов выписки: ____			
<b>15.11.2021 № 99/2021/430784242</b>			
Кадастровый номер:		<b>02:17:000000:215(единое землепользование)</b>	

Сведения о характерных точках границы земельного участка				
Система координат				
Зона №				
Номер точки	Координаты		Описание закрепления на местности	Средняя квадратическая погрешность определения координат характерных точек границ земельного участка, м
	X	Y		
1	2	3	4	5
301	790744.44	1320373.37	данные отсутствуют	данные отсутствуют
302	790712.78	1320329.72	данные отсутствуют	данные отсутствуют
303	790673.2	1320276.85	данные отсутствуют	данные отсутствуют
304	790645	1320219.64	данные отсутствуют	данные отсутствуют
305	790636.6	1320186.57	данные отсутствуют	данные отсутствуют
306	790621.01	1320113.64	данные отсутствуют	данные отсутствуют
307	790598.85	1320054.13	данные отсутствуют	данные отсутствуют
308	789660.67	1319224.15	данные отсутствуют	данные отсутствуют
309	789680.72	1319225.83	данные отсутствуют	данные отсутствуют
310	789691.43	1319233.16	данные отсутствуют	данные отсутствуют
311	789694.37	1319235.61	данные отсутствуют	данные отсутствуют
312	789710.68	1319288.59	данные отсутствуют	данные отсутствуют
313	789708.29	1319314.9	данные отсутствуют	данные отсутствуют
314	789713.08	1319369.94	данные отсутствуют	данные отсутствуют
315	789721.03	1319398.29	данные отсутствуют	данные отсутствуют

Государственный регистратор		ФГИС ЕГРН
полное наименование должности	подпись	инициалы, фамилия

М.П.

Раздел 3.2

Выписка из Единого государственного реестра недвижимости об объекте недвижимости  
Описание местоположения земельного участка

<b>Земельный участок</b>			
(вид объекта недвижимости)			
Лист №	Раздела <b>3.2</b>	Всего листов раздела <b>3.2</b> : ____	Всего разделов: ____
Всего листов выписки: ____			
<b>15.11.2021 № 99/2021/430784242</b>			
Кадастровый номер:		<b>02:17:000000:215(единое землепользование)</b>	

Сведения о характерных точках границы земельного участка				
Система координат				
Зона №				
Номер точки	Координаты		Описание закрепления на местности	Средняя квадратическая погрешность определения координат характерных точек границ земельного участка, м
	X	Y		
1	2	3	4	5
316	789705.93	1319388.1	данные отсутствуют	данные отсутствуют
317	789687.76	1319351.23	данные отсутствуют	данные отсутствуют
318	789684.78	1319324.39	данные отсутствуют	данные отсутствуют
319	789684.77	1319294.15	данные отсутствуют	данные отсутствуют
320	789688.55	1319263.35	данные отсутствуют	данные отсутствуют
321	789681.35	1319235.56	данные отсутствуют	данные отсутствуют
322	789634.59	1319221.97	данные отсутствуют	данные отсутствуют
323	789642.27	1319222.61	данные отсутствуют	данные отсутствуют
324	789626.8	1319226.11	данные отсутствуют	данные отсутствуют
325	789030.27	1320265.11	данные отсутствуют	данные отсутствуют
326	789021.88	1320255.46	данные отсутствуют	данные отсутствуют
327	789022.29	1320242.21	данные отсутствуют	данные отсутствуют
328	789029.26	1320233.25	данные отсутствуют	данные отсутствуют
329	789046.55	1320241.27	данные отсутствуют	данные отсутствуют
330	789045.21	1320262.08	данные отсутствуют	данные отсутствуют

Государственный регистратор		ФГИС ЕГРН
полное наименование должности	подпись	инициалы, фамилия

М.П.

Выписка из Единого государственного реестра недвижимости об объекте недвижимости  
Описание местоположения земельного участка

<b>Земельный участок</b>			
(вид объекта недвижимости)			
Лист №	Раздела <b>3.2</b>	Всего листов раздела <b>3.2</b> : ____	Всего разделов: ____
Всего листов выписки: ____			
<b>15.11.2021 № 99/2021/430784242</b>			
Кадастровый номер:		<b>02:17:000000:215(единое землепользование)</b>	

Сведения о характерных точках границы земельного участка				
Система координат				
Зона №				
Номер точки	Координаты		Описание закрепления на местности	Средняя квадратическая погрешность определения координат характерных точек границ земельного участка, м
	X	Y		
1	2	3	4	5
331	789013.42	1320196.07	данные отсутствуют	данные отсутствуют
332	788991.96	1320195.84	данные отсутствуют	данные отсутствуют
333	788983.76	1320185.94	данные отсутствуют	данные отсутствуют
334	788983.78	1320179.1	данные отсутствуют	данные отсутствуют
335	788999.28	1320156.93	данные отсутствуют	данные отсутствуют
336	789016.18	1320112.2	данные отсутствуют	данные отсутствуют
337	789025.46	1320112.78	данные отсутствуют	данные отсутствуют
338	789036.56	1320122.45	данные отсутствуют	данные отсутствуют
339	789049.67	1320166.52	данные отсутствуют	данные отсутствуют
340	789035.1	1320187.05	данные отсутствуют	данные отсутствуют
341	789055.96	1322145.15	данные отсутствуют	данные отсутствуют
342	789166.39	1322179.49	данные отсутствуют	данные отсутствуют
343	789124.87	1322182.88	данные отсутствуют	данные отсутствуют
344	789094.95	1322177.63	данные отсутствуют	данные отсутствуют
345	789017.76	1319810.32	данные отсутствуют	данные отсутствуют

Государственный регистратор		ФГИС ЕГРН
полное наименование должности	подпись	инициалы, фамилия

М.П.

Раздел 3.2

Выписка из Единого государственного реестра недвижимости об объекте недвижимости  
Описание местоположения земельного участка

<b>Земельный участок</b>			
(вид объекта недвижимости)			
Лист №	Раздела <b>3.2</b>	Всего листов раздела <b>3.2</b> : ____	Всего разделов: ____
Всего листов выписки: ____			
<b>15.11.2021 № 99/2021/430784242</b>			
Кадастровый номер:		<b>02:17:000000:215(единое землепользование)</b>	

Сведения о характерных точках границы земельного участка				
Система координат				
Зона №				
Номер точки	Координаты		Описание закрепления на местности	Средняя квадратическая погрешность определения координат характерных точек границ земельного участка, м
	X	Y		
1	2	3	4	5
346	788988.7	1319815.14	данные отсутствуют	данные отсутствуют
347	788937.67	1319792.11	данные отсутствуют	данные отсутствуют
348	788906.64	1319757.76	данные отсутствуют	данные отсутствуют
349	788869.03	1319684.58	данные отсутствуют	данные отсутствуют
350	788859.98	1319660.06	данные отсутствуют	данные отсутствуют
351	788863.72	1319633.5	данные отсутствуют	данные отсутствуют
352	788832.14	1319603.54	данные отсутствуют	данные отсутствуют
353	788808.74	1319582.3	данные отсутствуют	данные отсутствуют
354	788814.26	1319582.01	данные отсутствуют	данные отсутствуют
355	788869.75	1319592.58	данные отсутствуют	данные отсутствуют
356	788926.34	1319673.51	данные отсутствуют	данные отсутствуют
357	788961.15	1319724.35	данные отсутствуют	данные отсутствуют
358	789013.96	1319802.8	данные отсутствуют	данные отсутствуют
359	788728.84	1324064.36	данные отсутствуют	данные отсутствуют
360	788729.98	1324064.04	данные отсутствуют	данные отсутствуют

Государственный регистратор		ФГИС ЕГРН
полное наименование должности	подпись	инициалы, фамилия

М.П.

<b>Земельный участок</b>			
(вид объекта недвижимости)			
Лист №	Раздела <b>3.2</b>	Всего листов раздела <b>3.2</b> : ____	Всего разделов: ____
Всего листов выписки: ____			
<b>15.11.2021 № 99/2021/430784242</b>			
Кадастровый номер:		<b>02:17:000000:215(единое землепользование)</b>	

Сведения о характерных точках границы земельного участка				
Система координат				
Зона №				
Номер точки	Координаты		Описание закрепления на местности	Средняя квадратическая погрешность определения координат характерных точек границ земельного участка, м
	X	Y		
1	2	3	4	5
361	788733.22	1324064.35	данные отсутствуют	данные отсутствуют
362	788744.92	1324062.73	данные отсутствуют	данные отсутствуют
363	788749.44	1324062.92	данные отсутствуют	данные отсутствуют
364	788753.17	1324061.83	данные отсутствуют	данные отсутствуют
365	788755.84	1324062.62	данные отсутствуют	данные отсутствуют
366	788759.8	1324061.56	данные отсутствуют	данные отсутствуют
367	788767.04	1324061.71	данные отсутствуют	данные отсутствуют
368	788776.7	1324060.7	данные отсутствуют	данные отсутствуют
369	788779.1	1324061.1	данные отсутствуют	данные отсутствуют
370	788785.63	1324059.63	данные отсутствуют	данные отсутствуют
371	788790.24	1324060.1	данные отсутствуют	данные отсутствуют
372	788801.84	1324058.94	данные отсутствуют	данные отсутствуют
373	788813.42	1324059.62	данные отсутствуют	данные отсутствуют
374	788821.21	1324057.57	данные отсутствуют	данные отсутствуют
375	788834.83	1324055.81	данные отсутствуют	данные отсутствуют

Государственный регистратор		ФГИС ЕГРН
полное наименование должности	подпись	инициалы, фамилия

М.П.

Раздел 3.2

Выписка из Единого государственного реестра недвижимости об объекте недвижимости  
Описание местоположения земельного участка

<b>Земельный участок</b>			
(вид объекта недвижимости)			
Лист №	Раздела <b>3.2</b>	Всего листов раздела <b>3.2</b> : ____	Всего разделов: ____
Всего листов выписки: ____			
<b>15.11.2021 № 99/2021/430784242</b>			
Кадастровый номер:		<b>02:17:000000:215(единое землепользование)</b>	

Сведения о характерных точках границы земельного участка				
Система координат				
Зона №				
Номер точки	Координаты		Описание закрепления на местности	Средняя квадратическая погрешность определения координат характерных точек границ земельного участка, м
	X	Y		
1	2	3	4	5
376	788836.11	1324055	данные отсутствуют	данные отсутствуют
377	788839.27	1324055.19	данные отсутствуют	данные отсутствуют
378	788844.42	1324053.2	данные отсутствуют	данные отсутствуют
379	788869.12	1324049.39	данные отсутствуют	данные отсутствуют
380	788893.61	1324039.49	данные отсутствуют	данные отсутствуют
381	788898	1324035.63	данные отсутствуют	данные отсутствуют
382	788904.47	1324023.99	данные отсутствуют	данные отсутствуют
383	788908.84	1324014.29	данные отсутствуют	данные отсутствуют
384	788906.51	1323995.6	данные отсутствуют	данные отсутствуют
385	788905.23	1323991.81	данные отсутствуют	данные отсутствуют
386	788905.63	1323989.1	данные отсутствуют	данные отсутствуют
387	788902.17	1323976.77	данные отсутствуют	данные отсутствуют
388	788881.74	1323952.35	данные отсутствуют	данные отсутствуют
389	788870.3	1323937.37	данные отсутствуют	данные отсутствуют
390	788867.14	1323935.39	данные отсутствуют	данные отсутствуют

Государственный регистратор		ФГИС ЕГРН
полное наименование должности	подпись	инициалы, фамилия

М.П.

Выписка из Единого государственного реестра недвижимости об объекте недвижимости  
Описание местоположения земельного участка

<b>Земельный участок</b>			
(вид объекта недвижимости)			
Лист №	Раздела <b>3.2</b>	Всего листов раздела <b>3.2</b> : ____	Всего разделов: ____
Всего листов выписки: ____			
<b>15.11.2021 № 99/2021/430784242</b>			
Кадастровый номер:		<b>02:17:000000:215(единое землепользование)</b>	

Сведения о характерных точках границы земельного участка				
Система координат				
Зона №				
Номер точки	Координаты		Описание закрепления на местности	Средняя квадратическая погрешность определения координат характерных точек границ земельного участка, м
	X	Y		
1	2	3	4	5
391	788858.19	1323926.14	данные отсутствуют	данные отсутствуют
392	788848.93	1323918.75	данные отсутствуют	данные отсутствуют
393	788840.55	1323910.91	данные отсутствуют	данные отсутствуют
394	788835.48	1323904.98	данные отсутствуют	данные отсутствуют
395	788800.51	1323872.03	данные отсутствуют	данные отсутствуют
396	788795.97	1323868.83	данные отсутствуют	данные отсутствуют
397	788786.8	1323859.87	данные отсутствуют	данные отсутствуют
398	788764.57	1323841.47	данные отсутствуют	данные отсутствуют
399	788761.26	1323835.93	данные отсутствуют	данные отсутствуют
400	788761.53	1323832.74	данные отсутствуют	данные отсутствуют
401	788758.11	1323829.42	данные отсутствуют	данные отсутствуют
402	788754.84	1323822.21	данные отсутствуют	данные отсутствуют
403	788749.82	1323814.59	данные отсутствуют	данные отсутствуют
404	788746.76	1323808.03	данные отсутствуют	данные отсутствуют
405	788729.26	1323779.64	данные отсутствуют	данные отсутствуют

Государственный регистратор		ФГИС ЕГРН
полное наименование должности	подпись	инициалы, фамилия

М.П.

Раздел 3.2

Выписка из Единого государственного реестра недвижимости об объекте недвижимости  
Описание местоположения земельного участка

<b>Земельный участок</b>			
(вид объекта недвижимости)			
Лист №	Раздела <b>3.2</b>	Всего листов раздела <b>3.2</b> : ____	Всего разделов: ____
Всего листов выписки: ____			
<b>15.11.2021 № 99/2021/430784242</b>			
Кадастровый номер:		<b>02:17:000000:215(единое землепользование)</b>	

Сведения о характерных точках границы земельного участка				
Система координат				
Зона №				
Номер точки	Координаты		Описание закрепления на местности	Средняя квадратическая погрешность определения координат характерных точек границ земельного участка, м
	X	Y		
1	2	3	4	5
406	788719.86	1323762.12	данные отсутствуют	данные отсутствуют
407	788715.87	1323751.72	данные отсутствуют	данные отсутствуют
408	788708.74	1323737.5	данные отсутствуют	данные отсутствуют
409	788698.81	1323708.49	данные отсутствуют	данные отсутствуют
410	788697.38	1323701.15	данные отсутствуют	данные отсутствуют
411	788695.96	1323698	данные отсутствуют	данные отсутствуют
412	788691.37	1323680.59	данные отсутствуют	данные отсутствуют
413	788685.5	1323666.35	данные отсутствуют	данные отсутствуют
414	788680.9	1323657.4	данные отсутствуют	данные отсутствуют
415	788678.19	1323649.52	данные отсутствуют	данные отсутствуют
416	788675.02	1323643.78	данные отсутствуют	данные отсутствуют
417	788672.34	1323640.73	данные отсутствуют	данные отсутствуют
418	788660.75	1323631.63	данные отсутствуют	данные отсутствуют
419	788657.58	1323630.82	данные отсутствуют	данные отсутствуют
420	788639.49	1323630.21	данные отсутствуют	данные отсутствуют

Государственный регистратор		ФГИС ЕГРН
полное наименование должности	подпись	инициалы, фамилия

М.П.

<b>Земельный участок</b>			
(вид объекта недвижимости)			
Лист №	Раздела <b>3.2</b>	Всего листов раздела <b>3.2</b> : ____	Всего разделов: ____
Всего листов выписки: ____			
<b>15.11.2021 № 99/2021/430784242</b>			
Кадастровый номер:		<b>02:17:000000:215(единое землепользование)</b>	

Сведения о характерных точках границы земельного участка				
Система координат				
Зона №				
Номер точки	Координаты		Описание закрепления на местности	Средняя квадратическая погрешность определения координат характерных точек границ земельного участка, м
	X	Y		
1	2	3	4	5
421	788636.23	1323630.8	данные отсутствуют	данные отсутствуют
422	788625.83	1323635.01	данные отсутствуют	данные отсутствуют
423	788618.48	1323640.09	данные отсутствуют	данные отсутствуют
424	788603.29	1323659.29	данные отсутствуют	данные отсутствуют
425	788594.49	1323678.33	данные отсутствуют	данные отсутствуют
426	788605.65	1323636.22	данные отсутствуют	данные отсутствуют
427	788658.08	1323615.26	данные отсутствуют	данные отсутствуют
428	788700.12	1323646.22	данные отсутствуют	данные отсутствуют
429	788702.43	1323649.3	данные отсутствуют	данные отсутствуют
430	788707.36	1323668.23	данные отсутствуют	данные отсутствуют
431	788707.37	1323668.25	данные отсутствуют	данные отсутствуют
432	788715.6	1323683.9	данные отсутствуют	данные отсутствуют
433	788723.84	1323700.36	данные отсутствуют	данные отсутствуют
434	788732.07	1323716.01	данные отсутствуют	данные отсутствуют
435	788736.79	1323724.5	данные отсутствуют	данные отсутствуют

Государственный регистратор		ФГИС ЕГРН
полное наименование должности	подпись	инициалы, фамилия

М.П.

Раздел 3.2

Выписка из Единого государственного реестра недвижимости об объекте недвижимости  
Описание местоположения земельного участка

<b>Земельный участок</b>			
(вид объекта недвижимости)			
Лист №	Раздела <b>3.2</b>	Всего листов раздела <b>3.2</b> : ____	Всего разделов: ____
Всего листов выписки: ____			
<b>15.11.2021 № 99/2021/430784242</b>			
Кадастровый номер:		<b>02:17:000000:215(единое землепользование)</b>	

Сведения о характерных точках границы земельного участка				
Система координат				
Зона №				
Номер точки	Координаты		Описание закрепления на местности	Средняя квадратическая погрешность определения координат характерных точек границ земельного участка, м
	X	Y		
1	2	3	4	5
436	788748.87	1323754.91	данные отсутствуют	данные отсутствуют
437	788759.78	1323770.66	данные отсутствуют	данные отсутствуют
438	788765.01	1323782.7	данные отсутствуют	данные отсутствуют
439	788771.6	1323800.01	данные отсутствуют	данные отсутствуют
440	788779.83	1323816.48	данные отсутствуют	данные отсутствуют
441	788789.72	1323832.13	данные отсутствуют	данные отсутствуют
442	788801.25	1323847.79	данные отсутствуют	данные отсутствуют
443	788814.43	1323863.44	данные отсутствуют	данные отсутствуют
444	788824.31	1323877.43	данные отсутствуют	данные отсутствуют
445	788824.32	1323877.44	данные отсутствуют	данные отсутствуют
446	788837.5	1323890.6	данные отсутствуют	данные отсутствуют
447	788850.66	1323904.6	данные отсутствуют	данные отсутствуют
448	788897.61	1323958.12	данные отсутствуют	данные отсутствуют
449	788918.18	1323978.72	данные отсутствуют	данные отсутствуют
450	788918.94	1323979.8	данные отсутствуют	данные отсутствуют

Государственный регистратор		ФГИС ЕГРН
полное наименование должности	подпись	инициалы, фамилия

М.П.



Выписка из Единого государственного реестра недвижимости об объекте недвижимости  
Описание местоположения земельного участка

<b>Земельный участок</b>			
(вид объекта недвижимости)			
Лист №	Раздела <b>3.2</b>	Всего листов раздела <b>3.2</b> : ____	Всего разделов: ____
Всего листов выписки: ____			
<b>15.11.2021 № 99/2021/430784242</b>			
Кадастровый номер:		<b>02:17:000000:215(единое землепользование)</b>	

Сведения о характерных точках границы земельного участка				
Система координат				
Зона №				
Номер точки	Координаты		Описание закрепления на местности	Средняя квадратическая погрешность определения координат характерных точек границ земельного участка, м
	X	Y		
1	2	3	4	5
451	788927.44	1324011.67	данные отсутствуют	данные отсутствуют
452	788923.94	1324023.89	данные отсутствуют	данные отсутствуют
453	788907.49	1324039.51	данные отсутствуют	данные отсутствуют
454	788907.47	1324039.54	данные отсутствуют	данные отсутствуют
455	788897.14	1324060.21	данные отсутствуют	данные отсутствуют
456	788896.8	1324060.45	данные отсутствуют	данные отсутствуют
457	788854.69	1324065.71	данные отсутствуют	данные отсутствуют
458	788754.46	1324065.71	данные отсутствуют	данные отсутствуют
459	788635.25	1324043.64	данные отсутствуют	данные отсутствуют
460	788643.98	1324050.58	данные отсутствуют	данные отсутствуют
461	788646.64	1324052.35	данные отсутствуют	данные отсутствуют
462	788655.57	1324055.89	данные отсутствуют	данные отсутствуют
463	788659.45	1324056.54	данные отсутствуют	данные отсутствуют
464	788670.59	1324060.88	данные отсутствуют	данные отсутствуют
465	788675.08	1324061.34	данные отсутствуют	данные отсутствуют

Государственный регистратор		ФГИС ЕГРН
полное наименование должности	подпись	инициалы, фамилия

М.П.

Раздел 3.2

Выписка из Единого государственного реестра недвижимости об объекте недвижимости  
Описание местоположения земельного участка

<b>Земельный участок</b>			
(вид объекта недвижимости)			
Лист №	Раздела <b>3.2</b>	Всего листов раздела <b>3.2</b> : ____	Всего разделов: ____
Всего листов выписки: ____			
<b>15.11.2021 № 99/2021/430784242</b>			
Кадастровый номер:		<b>02:17:000000:215(единое землепользование)</b>	

Сведения о характерных точках границы земельного участка				
Система координат				
Зона №				
Номер точки	Координаты		Описание закрепления на местности	Средняя квадратическая погрешность определения координат характерных точек границ земельного участка, м
	X	Y		
1	2	3	4	5
466	788675.74	1324061.58	данные отсутствуют	данные отсутствуют
467	788654.31	1324060.45	данные отсутствуют	данные отсутствуют
468	788752.26	1323538.39	данные отсутствуют	данные отсутствуют
469	788742.86	1323538.84	данные отсутствуют	данные отсутствуют
470	788730.88	1323537.12	данные отсутствуют	данные отсутствуют
471	788682.03	1323511.62	данные отсутствуют	данные отсутствуют
472	788593.87	1323481.69	данные отсутствуют	данные отсутствуют
473	788579.02	1323475.44	данные отсутствуют	данные отсутствуют
474	788579.01	1323475.43	данные отсутствуют	данные отсутствуют
475	788571.28	1323474.02	данные отсутствуют	данные отсутствуют
476	788549.86	1323466.75	данные отсутствуют	данные отсутствуют
477	788539.67	1323469.67	данные отсутствуют	данные отсутствуют
478	788526.29	1323469.67	данные отсутствуют	данные отсутствуют
479	788508.17	1323470.49	данные отсутствуют	данные отсутствуют
480	788508.15	1323470.49	данные отсутствуют	данные отсутствуют

Государственный регистратор		ФГИС ЕГРН
полное наименование должности	подпись	инициалы, фамилия

М.П.

<b>Земельный участок</b>			
(вид объекта недвижимости)			
Лист №	Раздела <b>3.2</b>	Всего листов раздела <b>3.2</b> : ____	Всего разделов: ____
Всего листов выписки: ____			
<b>15.11.2021 № 99/2021/430784242</b>			
Кадастровый номер:		<b>02:17:000000:215(единое землепользование)</b>	

Сведения о характерных точках границы земельного участка				
Система координат				
Зона №				
Номер точки	Координаты		Описание закрепления на местности	Средняя квадратическая погрешность определения координат характерных точек границ земельного участка, м
	X	Y		
1	2	3	4	5
481	788491.68	1323473.78	данные отсутствуют	данные отсутствуют
482	788491.66	1323473.79	данные отсутствуют	данные отсутствуют
483	788476.84	1323482.03	данные отсутствуют	данные отсутствуют
484	788476.8	1323482.07	данные отсутствуют	данные отсутствуют
485	788476.79	1323482.08	данные отсутствуют	данные отсутствуют
486	788471.85	1323498.55	данные отсутствуют	данные отсутствуют
487	788471.85	1323498.58	данные отсутствуют	данные отсутствуют
488	788472.67	1323515.05	данные отсутствуют	данные отсутствуют
489	788474.32	1323532.35	данные отсутствуют	данные отсутствуют
490	788474.33	1323532.37	данные отсутствуют	данные отсутствуют
491	788480.1	1323548.02	данные отсутствуют	данные отсутствуют
492	788480.11	1323548.03	данные отсутствуют	данные отсутствуют
493	788489.98	1323562.84	данные отсутствуют	данные отсутствуют
494	788496.83	1323585.68	данные отсутствуют	данные отсутствуют
495	788496.83	1323634.25	данные отсутствуют	данные отсутствуют

Государственный регистратор		ФГИС ЕГРН
полное наименование должности	подпись	инициалы, фамилия

М.П.

Раздел 3.2

Выписка из Единого государственного реестра недвижимости об объекте недвижимости  
Описание местоположения земельного участка

<b>Земельный участок</b>			
(вид объекта недвижимости)			
Лист №	Раздела <b>3.2</b>	Всего листов раздела <b>3.2</b> : ____	Всего разделов: ____
Всего листов выписки: ____			
<b>15.11.2021 № 99/2021/430784242</b>			
Кадастровый номер:		<b>02:17:000000:215(единое землепользование)</b>	

Сведения о характерных точках границы земельного участка				
Система координат				
Зона №				
Номер точки	Координаты		Описание закрепления на местности	Средняя квадратическая погрешность определения координат характерных точек границ земельного участка, м
	X	Y		
1	2	3	4	5
496	788489.97	1323652.53	данные отсутствуют	данные отсутствуют
497	788483.39	1323671.47	данные отсутствуют	данные отсутствуют
498	788477.63	1323687.12	данные отсутствуют	данные отсутствуют
499	788477.62	1323687.14	данные отсутствуют	данные отсутствуют
500	788474.38	1323707.73	данные отсутствуют	данные отсутствуют
501	788474.32	1323725.86	данные отсутствуют	данные отсутствуют
502	788474.34	1323725.91	данные отсутствуют	данные отсутствуют
503	788484.21	1323740.72	данные отсутствуют	данные отсутствуют
504	788492.45	1323755.55	данные отсутствуют	данные отсутствуют
505	788492.46	1323755.56	данные отсутствуют	данные отсутствуют
506	788503.16	1323768.73	данные отсутствуют	данные отсутствуют
507	788503.19	1323768.75	данные отсутствуют	данные отсутствуют
508	788503.21	1323768.76	данные отсутствуют	данные отсутствуют
509	788521.39	1323772.87	данные отсутствуют	данные отсутствуют
510	788521.41	1323772.87	данные отсутствуют	данные отсутствуют

Государственный регистратор		ФГИС ЕГРН
полное наименование должности	подпись	инициалы, фамилия

М.П.

Выписка из Единого государственного реестра недвижимости об объекте недвижимости  
Описание местоположения земельного участка

<b>Земельный участок</b>			
(вид объекта недвижимости)			
Лист №	Раздела <b>3.2</b>	Всего листов раздела <b>3.2</b> : ____	Всего разделов: ____
Всего листов выписки: ____			
<b>15.11.2021 № 99/2021/430784242</b>			
Кадастровый номер:		<b>02:17:000000:215(единое землепользование)</b>	

Сведения о характерных точках границы земельного участка				
Система координат				
Зона №				
Номер точки	Координаты		Описание закрепления на местности	Средняя квадратическая погрешность определения координат характерных точек границ земельного участка, м
	X	Y		
1	2	3	4	5
511	788521.44	1323772.86	данные отсутствуют	данные отсутствуют
512	788536.86	1323767.16	данные отсутствуют	данные отсутствуют
513	788568.36	1323765.7	данные отсутствуют	данные отсутствуют
514	788568.55	1323767.38	данные отсутствуют	данные отсутствуют
515	788567	1323772.48	данные отсутствуют	данные отсутствуют
516	788567.29	1323774.97	данные отсутствуют	данные отсутствуют
517	788566.44	1323778.31	данные отсутствуют	данные отсутствуют
518	788567.17	1323780.85	данные отсутствуют	данные отсутствуют
519	788566.83	1323783.36	данные отсутствуют	данные отсутствуют
520	788562.55	1323790.57	данные отсутствуют	данные отсутствуют
521	788557.99	1323796.32	данные отсутствуют	данные отсутствуют
522	788552.31	1323799.32	данные отсутствуют	данные отсутствуют
523	788538.57	1323804.75	данные отсутствуют	данные отсутствуют
524	788527.57	1323805.5	данные отсутствуют	данные отсутствуют
525	788517.29	1323804.65	данные отсутствуют	данные отсутствуют

Государственный регистратор		ФГИС ЕГРН
полное наименование должности	подпись	инициалы, фамилия

М.П.

Раздел 3.2

Выписка из Единого государственного реестра недвижимости об объекте недвижимости  
Описание местоположения земельного участка

<b>Земельный участок</b>			
(вид объекта недвижимости)			
Лист №	Раздела <b>3.2</b>	Всего листов раздела <b>3.2</b> : ____	Всего разделов: ____
Всего листов выписки: ____			
<b>15.11.2021 № 99/2021/430784242</b>			
Кадастровый номер:		<b>02:17:000000:215(единое землепользование)</b>	

Сведения о характерных точках границы земельного участка				
Система координат				
Зона №				
Номер точки	Координаты		Описание закрепления на местности	Средняя квадратическая погрешность определения координат характерных точек границ земельного участка, м
	X	Y		
1	2	3	4	5
526	788512.05	1323802.87	данные отсутствуют	данные отсутствуют
527	788494.51	1323794.64	данные отсутствуют	данные отсутствуют
528	788481.01	1323783.44	данные отсутствуют	данные отсутствуют
529	788472.15	1323773.03	данные отсутствуют	данные отсутствуют
530	788468.69	1323764.7	данные отсутствуют	данные отсутствуют
531	788463.11	1323745.21	данные отсутствуют	данные отсутствуют
532	788460.59	1323730.46	данные отсутствуют	данные отсутствуют
533	788461.08	1323729.16	данные отсутствуют	данные отсутствуют
534	788459.95	1323726.58	данные отсутствуют	данные отсутствуют
535	788460	1323723.36	данные отсутствуют	данные отсутствуют
536	788458.45	1323716.15	данные отсутствуют	данные отсутствуют
537	788457.68	1323705.81	данные отсутствуют	данные отсутствуют
538	788460.94	1323687.76	данные отсутствуют	данные отсутствуют
539	788462.38	1323685.14	данные отсутствуют	данные отсутствуют
540	788465.26	1323673.4	данные отсутствуют	данные отсутствуют

Государственный регистратор		ФГИС ЕГРН
полное наименование должности	подпись	инициалы, фамилия

М.П.

<b>Земельный участок</b>			
(вид объекта недвижимости)			
Лист №	Раздела <b>3.2</b>	Всего листов раздела <b>3.2</b> : ____	Всего разделов: ____
Всего листов выписки: ____			
<b>15.11.2021 № 99/2021/430784242</b>			
Кадастровый номер:		<b>02:17:000000:215(единое землепользование)</b>	

Сведения о характерных точках границы земельного участка				
Система координат				
Зона №				
Номер точки	Координаты		Описание закрепления на местности	Средняя квадратическая погрешность определения координат характерных точек границ земельного участка, м
	X	Y		
1	2	3	4	5
541	788467.32	1323668.93	данные отсутствуют	данные отсутствуют
542	788469.24	1323661.8	данные отсутствуют	данные отсутствуют
543	788471.37	1323658	данные отсутствуют	данные отсутствуют
544	788477.82	1323641.12	данные отсутствуют	данные отсутствуют
545	788482.47	1323626.91	данные отсутствуют	данные отсутствуют
546	788483.06	1323624.3	данные отсутствуют	данные отсутствуют
547	788482.67	1323610.09	данные отсутствуют	данные отсутствуют
548	788481.83	1323602.37	данные отсутствуют	данные отсутствуют
549	788478.64	1323591.93	данные отсутствуют	данные отсутствуют
550	788476.43	1323580.33	данные отсутствуют	данные отсутствуют
551	788473.07	1323568.79	данные отсутствуют	данные отсутствуют
552	788471.34	1323565.49	данные отсутствуют	данные отсутствуют
553	788471.49	1323562.19	данные отсутствуют	данные отсутствуют
554	788467.92	1323555.11	данные отсутствуют	данные отсутствуют
555	788464.32	1323536.38	данные отсутствуют	данные отсутствуют

Государственный регистратор		ФГИС ЕГРН
полное наименование должности	подпись	инициалы, фамилия

М.П.

Раздел 3.2

Выписка из Единого государственного реестра недвижимости об объекте недвижимости  
Описание местоположения земельного участка

<b>Земельный участок</b>			
(вид объекта недвижимости)			
Лист №	Раздела <b>3.2</b>	Всего листов раздела <b>3.2</b> : ____	Всего разделов: ____
Всего листов выписки: ____			
<b>15.11.2021 № 99/2021/430784242</b>			
Кадастровый номер:		<b>02:17:000000:215(единое землепользование)</b>	

Сведения о характерных точках границы земельного участка				
Система координат				
Зона №				
Номер точки	Координаты		Описание закрепления на местности	Средняя квадратическая погрешность определения координат характерных точек границ земельного участка, м
	X	Y		
1	2	3	4	5
556	788462.15	1323529.98	данные отсутствуют	данные отсутствуют
557	788461.37	1323522.17	данные отсутствуют	данные отсутствуют
558	788462.18	1323518.99	данные отсутствуют	данные отсутствуют
559	788461.86	1323515.03	данные отсутствуют	данные отсутствуют
560	788462.87	1323507.29	данные отсутствуют	данные отсутствуют
561	788462.37	1323502.66	данные отсутствуют	данные отсутствуют
562	788463.01	1323497.63	данные отсутствуют	данные отсутствуют
563	788475.29	1323480.14	данные отсутствуют	данные отсутствуют
564	788494.53	1323463.83	данные отсутствуют	данные отсутствуют
565	788498.38	1323461.77	данные отсутствуют	данные отсутствуют
566	788523.1	1323458.84	данные отсутствуют	данные отсутствуют
567	788544.4	1323458.09	данные отсутствуют	данные отсутствуют
568	788552.89	1323459.89	данные отсутствуют	данные отсутствуют
569	788572.99	1323462.59	данные отсутствуют	данные отсутствуют
570	788620.18	1323479.24	данные отсутствуют	данные отсутствуют

Государственный регистратор		ФГИС ЕГРН
полное наименование должности	подпись	инициалы, фамилия

М.П.

Выписка из Единого государственного реестра недвижимости об объекте недвижимости  
Описание местоположения земельного участка

<b>Земельный участок</b>			
(вид объекта недвижимости)			
Лист №	Раздела <b>3.2</b>	Всего листов раздела <b>3.2:</b> ____	Всего разделов: ____
Всего листов выписки: ____			
<b>15.11.2021 № 99/2021/430784242</b>			
Кадастровый номер:		<b>02:17:000000:215(единое землепользование)</b>	

Сведения о характерных точках границы земельного участка				
Система координат				
Зона №				
Номер точки	Координаты		Описание закрепления на местности	Средняя квадратическая погрешность определения координат характерных точек границ земельного участка, м
	X	Y		
1	2	3	4	5
571	788648.56	1323491.7	данные отсутствуют	данные отсутствуют
572	788663.41	1323500.03	данные отсутствуют	данные отсутствуют
573	788702.17	1323517.08	данные отсутствуют	данные отсутствуют
574	788717.03	1323519.98	данные отсутствуют	данные отсутствуют
575	788720.36	1323519.64	данные отсутствуют	данные отсутствуют
576	788722.26	1323521.65	данные отсутствуют	данные отсутствуют
577	788723.67	1323521.11	данные отсутствуют	данные отсутствуют
578	788729.27	1323521.65	данные отсутствуют	данные отсутствуют
579	788745.49	1323525.14	данные отсутствуют	данные отсутствуют
580	788755.38	1323523.32	данные отсутствуют	данные отсутствуют
581	788759.14	1323523.5	данные отсутствуют	данные отсутствуют
582	788775.23	1323521.47	данные отсутствуют	данные отсутствуют
583	788781.72	1323519.49	данные отсутствуют	данные отсутствуют
584	788797.9	1323504.71	данные отсутствуют	данные отсутствуют
585	788819.96	1323486.64	данные отсутствуют	данные отсутствуют

Государственный регистратор		ФГИС ЕГРН
полное наименование должности	подпись	инициалы, фамилия

М.П.

Раздел 3.2

Выписка из Единого государственного реестра недвижимости об объекте недвижимости  
Описание местоположения земельного участка

<b>Земельный участок</b>			
(вид объекта недвижимости)			
Лист №	Раздела <b>3.2</b>	Всего листов раздела <b>3.2:</b> ____	Всего разделов: ____
Всего листов выписки: ____			
<b>15.11.2021 № 99/2021/430784242</b>			
Кадастровый номер:		<b>02:17:000000:215(единое землепользование)</b>	

Сведения о характерных точках границы земельного участка				
Система координат				
Зона №				
Номер точки	Координаты		Описание закрепления на местности	Средняя квадратическая погрешность определения координат характерных точек границ земельного участка, м
	X	Y		
1	2	3	4	5
586	788822.62	1323483.38	данные отсутствуют	данные отсутствуют
587	788825.31	1323474.88	данные отсутствуют	данные отсутствуют
588	788825.36	1323471.86	данные отсутствуют	данные отсутствуют
589	788827.23	1323469.21	данные отсутствуют	данные отсутствуют
590	788828.13	1323465.27	данные отсутствуют	данные отсутствуют
591	788833.39	1323454.82	данные отсутствуют	данные отсутствуют
592	788834.25	1323451.45	данные отсутствуют	данные отсутствуют
593	788840.65	1323440.7	данные отсутствуют	данные отсутствуют
594	788842.62	1323434.89	данные отсутствуют	данные отсутствуют
595	788844.96	1323430.9	данные отсутствуют	данные отсутствуют
596	788845.89	1323421.24	данные отсутствуют	данные отсутствуют
597	788844.41	1323398.67	данные отсутствуют	данные отсутствуют
598	788840.2	1323384.48	данные отсутствуют	данные отсутствуют
599	788836.77	1323377.89	данные отсутствуют	данные отсутствуют
600	788804.49	1323345.99	данные отсутствуют	данные отсутствуют

Государственный регистратор		ФГИС ЕГРН
полное наименование должности	подпись	инициалы, фамилия

М.П.

<b>Земельный участок</b>			
(вид объекта недвижимости)			
Лист №	Раздела <b>3.2</b>	Всего листов раздела <b>3.2</b> : ____	Всего разделов: ____
Всего листов выписки: ____			
<b>15.11.2021 № 99/2021/430784242</b>			
Кадастровый номер:		<b>02:17:000000:215(единое землепользование)</b>	

Сведения о характерных точках границы земельного участка				
Система координат				
Зона №				
Номер точки	Координаты		Описание закрепления на местности	Средняя квадратическая погрешность определения координат характерных точек границ земельного участка, м
	X	Y		
1	2	3	4	5
601	788770.11	1323327.51	данные отсутствуют	данные отсутствуют
602	788757.13	1323321.87	данные отсутствуют	данные отсутствуют
603	788747.44	1323316.59	данные отсутствуют	данные отсутствуют
604	788742.94	1323315.23	данные отсутствуют	данные отсутствуют
605	788738.43	1323312	данные отсутствуют	данные отсутствуют
606	788719.49	1323289.42	данные отсутствуют	данные отсутствуют
607	788715.63	1323277.67	данные отсутствуют	данные отсутствуют
608	788714.11	1323275.01	данные отсутствуют	данные отсутствуют
609	788713.8	1323271.87	данные отсутствуют	данные отсутствуют
610	788711.54	1323268.57	данные отсутствуют	данные отсутствуют
611	788709.51	1323261.19	данные отсутствуют	данные отсутствуют
612	788709.76	1323257.05	данные отсутствуют	данные отсутствуют
613	788708.67	1323252.5	данные отсутствуют	данные отсутствуют
614	788709.29	1323249.81	данные отсутствуют	данные отсутствуют
615	788707.05	1323236.92	данные отсутствуют	данные отсутствуют

Государственный регистратор		ФГИС ЕГРН
полное наименование должности	подпись	инициалы, фамилия

М.П.

Раздел 3.2

Выписка из Единого государственного реестра недвижимости об объекте недвижимости  
Описание местоположения земельного участка

<b>Земельный участок</b>			
(вид объекта недвижимости)			
Лист №	Раздела <b>3.2</b>	Всего листов раздела <b>3.2</b> : ____	Всего разделов: ____
Всего листов выписки: ____			
<b>15.11.2021 № 99/2021/430784242</b>			
Кадастровый номер:		<b>02:17:000000:215(единое землепользование)</b>	

Сведения о характерных точках границы земельного участка				
Система координат				
Зона №				
Номер точки	Координаты		Описание закрепления на местности	Средняя квадратическая погрешность определения координат характерных точек границ земельного участка, м
	X	Y		
1	2	3	4	5
616	788708.28	1323227.74	данные отсутствуют	данные отсутствуют
617	788710.01	1323222.09	данные отсутствуют	данные отсутствуют
618	788710.29	1323216.78	данные отсутствуют	данные отсутствуют
619	788711.85	1323212.5	данные отсутствуют	данные отсутствуют
620	788711.7	1323209.93	данные отсутствуют	данные отсутствуют
621	788714.2	1323198.97	данные отсутствуют	данные отсутствуют
622	788715.47	1323196.75	данные отсутствуют	данные отсутствуют
623	788738.63	1323167.92	данные отсутствуют	данные отсутствуют
624	788750.07	1323157.43	данные отсутствуют	данные отсутствуют
625	788775.29	1323137.17	данные отсутствуют	данные отсутствуют
626	788795.93	1323123.01	данные отсутствуют	данные отсутствуют
627	788798.62	1323121.96	данные отсутствуют	данные отсутствуют
628	788802.52	1323118.78	данные отсутствуют	данные отсутствуют
629	788804.71	1323117.49	данные отсутствуют	данные отсутствуют
630	788797.98	1323125.49	данные отсутствуют	данные отсутствуют

Государственный регистратор		ФГИС ЕГРН
полное наименование должности	подпись	инициалы, фамилия

М.П.

Выписка из Единого государственного реестра недвижимости об объекте недвижимости  
Описание местоположения земельного участка

<b>Земельный участок</b>			
(вид объекта недвижимости)			
Лист №	Раздела <b>3.2</b>	Всего листов раздела <b>3.2</b> : ____	Всего разделов: ____
Всего листов выписки: ____			
<b>15.11.2021 № 99/2021/430784242</b>			
Кадастровый номер:		<b>02:17:000000:215(единое землепользование)</b>	

Сведения о характерных точках границы земельного участка				
Система координат				
Зона №				
Номер точки	Координаты		Описание закрепления на местности	Средняя квадратическая погрешность определения координат характерных точек границ земельного участка, м
	X	Y		
1	2	3	4	5
631	788784.8	1323136.19	данные отсутствуют	данные отсутствуют
632	788771.64	1323146.07	данные отсутствуют	данные отсутствуют
633	788771.62	1323146.08	данные отсутствуют	данные отсутствуют
634	788760.09	1323159.26	данные отсутствуют	данные отсутствуют
635	788749.37	1323173.26	данные отсутствуют	данные отсутствуют
636	788739.49	1323189.75	данные отсутствуют	данные отсутствуют
637	788732.08	1323207.03	данные отсутствуют	данные отсутствуют
638	788732.07	1323207.04	данные отсутствуют	данные отсутствуют
639	788725.48	1323225.99	данные отсутствуют	данные отсутствуют
640	788725.48	1323226.02	данные отсутствуют	данные отсутствуют
641	788726.31	1323244.13	данные отсутствуют	данные отсутствуют
642	788726.31	1323260.61	данные отсутствуют	данные отсутствуют
643	788726.32	1323260.64	данные отсутствуют	данные отсутствуют
644	788732.9	1323277.1	данные отсутствуют	данные отсутствуют
645	788732.9	1323277.12	данные отсутствуют	данные отсутствуют

Государственный регистратор		ФГИС ЕГРН
полное наименование должности	подпись	инициалы, фамилия

М.П.

Раздел 3.2

Выписка из Единого государственного реестра недвижимости об объекте недвижимости  
Описание местоположения земельного участка

<b>Земельный участок</b>			
(вид объекта недвижимости)			
Лист №	Раздела <b>3.2</b>	Всего листов раздела <b>3.2</b> : ____	Всего разделов: ____
Всего листов выписки: ____			
<b>15.11.2021 № 99/2021/430784242</b>			
Кадастровый номер:		<b>02:17:000000:215(единое землепользование)</b>	

Сведения о характерных точках границы земельного участка				
Система координат				
Зона №				
Номер точки	Координаты		Описание закрепления на местности	Средняя квадратическая погрешность определения координат характерных точек границ земельного участка, м
	X	Y		
1	2	3	4	5
646	788732.93	1323277.14	данные отсутствуют	данные отсутствуют
647	788736.09	1323279.37	данные отсутствуют	данные отсутствуют
648	788737.09	1323285.3	данные отсутствуют	данные отсутствуют
649	788805.67	1323338.05	данные отсутствуют	данные отсутствуют
650	788847.77	1323388.06	данные отсутствуют	данные отсутствуют
651	788847.77	1323419.58	данные отсутствуют	данные отсутствуют
652	788844.6	1323449.69	данные отсутствуют	данные отсутствуют
653	788836.65	1323464.78	данные отсутствуют	данные отсутствуют
654	788829.24	1323479.58	данные отсутствуют	данные отсутствуют
655	788818.55	1323492.76	данные отсутствуют	данные отсутствуют
656	788803.72	1323510.88	данные отсутствуют	данные отсутствуют
657	788801.65	1323513.68	данные отсутствуют	данные отсутствуют
658	788681.23	1319580.83	данные отсутствуют	данные отсутствуют
659	788614.71	1319623.97	данные отсутствуют	данные отсутствуют
660	788628.73	1319603.97	данные отсутствуют	данные отсутствуют

Государственный регистратор		ФГИС ЕГРН
полное наименование должности	подпись	инициалы, фамилия

М.П.

<b>Земельный участок</b>			
(вид объекта недвижимости)			
Лист №	Раздела <b>3.2</b>	Всего листов раздела <b>3.2</b> : ____	Всего разделов: ____
Всего листов выписки: ____			
<b>15.11.2021 № 99/2021/430784242</b>			
Кадастровый номер:		<b>02:17:000000:215(единое землепользование)</b>	

Сведения о характерных точках границы земельного участка				
Система координат				
Зона №				
Номер точки	Координаты		Описание закрепления на местности	Средняя квадратическая погрешность определения координат характерных точек границ земельного участка, м
	X	Y		
1	2	3	4	5
661	788643.49	1319582.38	данные отсутствуют	данные отсутствуют
662	788557.9	1323965.76	данные отсутствуют	данные отсутствуют
663	788560.08	1323969	данные отсутствуют	данные отсутствуют
664	788576.62	1323990.45	данные отсутствуют	данные отсутствуют
665	788579.33	1323994.28	данные отсутствуют	данные отсутствуют
666	788564.75	1323981.42	данные отсутствуют	данные отсутствуют
667	788543.83	1319600.64	данные отсутствуют	данные отсутствуют
668	788524.97	1319587.36	данные отсутствуют	данные отсутствуют
669	788519.27	1319586.05	данные отсутствуют	данные отсутствуют
670	788535.15	1319585.48	данные отсутствуют	данные отсутствуют
671	788506.13	1323865.67	данные отсутствуют	данные отсутствуют
672	788480.31	1323828.38	данные отсутствуют	данные отсутствуют
673	788419.49	1323747.29	данные отсутствуют	данные отсутствуют
674	788431.94	1323758.2	данные отсутствуют	данные отсутствуют
675	788442.57	1323770.07	данные отсутствуют	данные отсутствуют

Государственный регистратор		ФГИС ЕГРН
полное наименование должности	подпись	инициалы, фамилия

М.П.

Раздел 3.2

Выписка из Единого государственного реестра недвижимости об объекте недвижимости  
Описание местоположения земельного участка

<b>Земельный участок</b>			
(вид объекта недвижимости)			
Лист №	Раздела <b>3.2</b>	Всего листов раздела <b>3.2</b> : ____	Всего разделов: ____
Всего листов выписки: ____			
<b>15.11.2021 № 99/2021/430784242</b>			
Кадастровый номер:		<b>02:17:000000:215(единое землепользование)</b>	

Сведения о характерных точках границы земельного участка				
Система координат				
Зона №				
Номер точки	Координаты		Описание закрепления на местности	Средняя квадратическая погрешность определения координат характерных точек границ земельного участка, м
	X	Y		
1	2	3	4	5
676	788463.04	1323800.85	данные отсутствуют	данные отсутствуют
677	788479.26	1323820.88	данные отсутствуют	данные отсутствуют
678	788489.92	1323837.19	данные отсутствуют	данные отсутствуют
679	788495.05	1323846.91	данные отсутствуют	данные отсутствуют
680	788497.65	1323850.14	данные отсутствуют	данные отсутствуют
681	787100.05	1318779.45	данные отсутствуют	данные отсутствуют
682	787118.16	1318783.56	данные отсутствуют	данные отсутствуют
683	787136.29	1318786.86	данные отсутствуют	данные отсутствуют
684	787152.76	1318789.34	данные отсутствуют	данные отсутствуют
685	787170.06	1318791.8	данные отсутствуют	данные отсутствуют
686	787189	1318792.62	данные отсутствуют	данные отсутствуют
687	787210.42	1318793.45	данные отсутствуют	данные отсутствуют
688	787231.02	1318791.8	данные отсутствуют	данные отсутствуют
689	787249.13	1318788.51	данные отсутствуют	данные отсутствуют
690	787249.15	1318788.5	данные отсутствуют	данные отсутствуют

Государственный регистратор		ФГИС ЕГРН
полное наименование должности	подпись	инициалы, фамилия

М.П.



Выписка из Единого государственного реестра недвижимости об объекте недвижимости  
Описание местоположения земельного участка

<b>Земельный участок</b>			
(вид объекта недвижимости)			
Лист №	Раздела <b>3.2</b>	Всего листов раздела <b>3.2</b> : ____	Всего разделов: ____
Всего листов выписки: ____			
<b>15.11.2021 № 99/2021/430784242</b>			
Кадастровый номер:		<b>02:17:000000:215(единое землепользование)</b>	

Сведения о характерных точках границы земельного участка				
Система координат				
Зона №				
Номер точки	Координаты		Описание закрепления на местности	Средняя квадратическая погрешность определения координат характерных точек границ земельного участка, м
	X	Y		
1	2	3	4	5
691	787265.63	1318780.26	данные отсутствуют	данные отсутствуют
692	787281.27	1318771.2	данные отсутствуют	данные отсутствуют
693	787295.79	1318765.92	данные отсутствуют	данные отсутствуют
694	787324.66	1318760.67	данные отсутствуют	данные отсутствуют
695	787393.69	1318731.6	данные отсутствуют	данные отсутствуют
696	787422.98	1318711.1	данные отсутствуют	данные отсутствуют
697	787438.51	1318711.1	данные отсутствуют	данные отсутствуют
698	787451.48	1318710.58	данные отсутствуют	данные отсутствуют
699	787475.18	1318715.33	данные отсутствуют	данные отсутствуют
700	787529.82	1318718.91	данные отсутствуют	данные отсутствуют
701	787568.06	1318702.53	данные отсутствуют	данные отсутствуют
702	787600.62	1318675.36	данные отсутствуют	данные отсутствуют
703	787662.42	1318672.37	данные отсутствуют	данные отсутствуют
704	787662.44	1318672.38	данные отсутствуют	данные отсутствуют
705	787679.74	1318683.09	данные отсутствуют	данные отсутствуют

Государственный регистратор		ФГИС ЕГРН
полное наименование должности	подпись	инициалы, фамилия

М.П.

Раздел 3.2

Выписка из Единого государственного реестра недвижимости об объекте недвижимости  
Описание местоположения земельного участка

<b>Земельный участок</b>			
(вид объекта недвижимости)			
Лист №	Раздела <b>3.2</b>	Всего листов раздела <b>3.2</b> : ____	Всего разделов: ____
Всего листов выписки: ____			
<b>15.11.2021 № 99/2021/430784242</b>			
Кадастровый номер:		<b>02:17:000000:215(единое землепользование)</b>	

Сведения о характерных точках границы земельного участка				
Система координат				
Зона №				
Номер точки	Координаты		Описание закрепления на местности	Средняя квадратическая погрешность определения координат характерных точек границ земельного участка, м
	X	Y		
1	2	3	4	5
706	787697.04	1318691.33	данные отсутствуют	данные отсутствуют
707	787719.27	1318700.38	данные отсутствуют	данные отсутствуют
708	787719.28	1318700.39	данные отсутствуют	данные отсутствуют
709	787737.4	1318705.34	данные отсутствуют	данные отсутствуют
710	787742.1	1318706.24	данные отсутствуют	данные отсутствуют
711	787745.67	1318707.9	данные отсутствуют	данные отсутствуют
712	787754.01	1318708.53	данные отсутствуют	данные отсутствуют
713	787758.81	1318709.45	данные отсутствуют	данные отсутствуют
714	787777.76	1318712.75	данные отсутствуют	данные отсутствуют
715	787797.53	1318716.04	данные отсутствуют	данные отсутствуют
716	787814	1318716.04	данные отсутствуют	данные отсутствуют
717	787832.12	1318715.21	данные отсутствуют	данные отсутствуют
718	787838.63	1318714.89	данные отсутствуют	данные отсутствуют
719	787841.35	1318715.09	данные отсутствуют	данные отсутствуют
720	787846.16	1318714.51	данные отсутствуют	данные отсутствуют

Государственный регистратор		ФГИС ЕГРН
полное наименование должности	подпись	инициалы, фамилия

М.П.

<b>Земельный участок</b>			
(вид объекта недвижимости)			
Лист №	Раздела <b>3.2</b>	Всего листов раздела <b>3.2</b> : ____	Всего разделов: ____
Всего листов выписки: ____			
<b>15.11.2021 № 99/2021/430784242</b>			
Кадастровый номер:		<b>02:17:000000:215(единое землепользование)</b>	

Сведения о характерных точках границы земельного участка				
Система координат				
Зона №				
Номер точки	Координаты		Описание закрепления на местности	Средняя квадратическая погрешность определения координат характерных точек границ земельного участка, м
	X	Y		
1	2	3	4	5
721	787848.59	1318714.39	данные отсутствуют	данные отсутствуют
722	787865.06	1318713.56	данные отсутствуют	данные отсутствуют
723	787883.99	1318711.91	данные отсутствуют	данные отсутствуют
724	787900.46	1318712.75	данные отсутствуют	данные отсутствуют
725	787919.39	1318711.91	данные отсутствуют	данные отсутствуют
726	787936.67	1318717.68	данные отсутствуют	данные отсутствуют
727	787953.12	1318725.09	данные отсутствуют	данные отсутствуют
728	787972.06	1318733.33	данные отсутствуют	данные отсутствуют
729	787989.35	1318745.67	данные отсутствуют	данные отсутствуют
730	788003.33	1318755.54	данные отсутствуют	данные отсутствуют
731	788018.99	1318770.36	данные отсутствуют	данные отсутствуют
732	788032.16	1318780.25	данные отсутствуют	данные отсутствуют
733	788047.79	1318796.7	данные отсутствуют	данные отсутствуют
734	788047.8	1318796.71	данные отсутствуют	данные отсутствуют
735	788062.62	1318810.7	данные отсутствуют	данные отсутствуют

Государственный регистратор		ФГИС ЕГРН
полное наименование должности	подпись	инициалы, фамилия

М.П.

Раздел 3.2

Выписка из Единого государственного реестра недвижимости об объекте недвижимости  
Описание местоположения земельного участка

<b>Земельный участок</b>			
(вид объекта недвижимости)			
Лист №	Раздела <b>3.2</b>	Всего листов раздела <b>3.2</b> : ____	Всего разделов: ____
Всего листов выписки: ____			
<b>15.11.2021 № 99/2021/430784242</b>			
Кадастровый номер:		<b>02:17:000000:215(единое землепользование)</b>	

Сведения о характерных точках границы земельного участка				
Система координат				
Зона №				
Номер точки	Координаты		Описание закрепления на местности	Средняя квадратическая погрешность определения координат характерных точек границ земельного участка, м
	X	Y		
1	2	3	4	5
736	788075.79	1318824.7	данные отсутствуют	данные отсутствуют
737	788091.43	1318842	данные отсутствуют	данные отсутствуют
738	788091.44	1318842.01	данные отсутствуют	данные отсутствуют
739	788110.39	1318856.82	данные отсутствуют	данные отсутствуют
740	788126.86	1318869.18	данные отсутствуют	данные отсутствуют
741	788141.7	1318878.24	данные отсутствуют	данные отсутствуют
742	788163.12	1318888.96	данные отсутствуют	данные отсутствуют
743	788178.76	1318895.54	данные отсутствуют	данные отсутствуют
744	788178.77	1318895.55	данные отсутствуют	данные отсутствуют
745	788196.06	1318899.67	данные отсутствуют	данные отсутствуют
746	788215	1318902.95	данные отсутствуют	данные отсутствуют
747	788215.02	1318902.95	данные отсутствуют	данные отсутствуют
748	788215.05	1318902.95	данные отсутствуют	данные отсутствуют
749	788231.52	1318898.03	данные отсутствуют	данные отсутствуют
750	788231.54	1318898.02	данные отсутствуют	данные отсутствуют

Государственный регистратор		ФГИС ЕГРН
полное наименование должности	подпись	инициалы, фамилия

М.П.

Выписка из Единого государственного реестра недвижимости об объекте недвижимости  
Описание местоположения земельного участка

<b>Земельный участок</b>			
(вид объекта недвижимости)			
Лист №	Раздела <b>3.2</b>	Всего листов раздела <b>3.2</b> : ____	Всего разделов: ____
Всего листов выписки: ____			
<b>15.11.2021 № 99/2021/430784242</b>			
Кадастровый номер:		<b>02:17:000000:215(единое землепользование)</b>	

Сведения о характерных точках границы земельного участка				
Система координат				
Зона №				
Номер точки	Координаты		Описание закрепления на местности	Средняя квадратическая погрешность определения координат характерных точек границ земельного участка, м
	X	Y		
1	2	3	4	5
751	788231.55	1318898.01	данные отсутствуют	данные отсутствуют
752	788234.06	1318895.94	данные отсутствуют	данные отсутствуют
753	788248.04	1318896.67	данные отсутствуют	данные отсутствуют
754	788262.46	1318879.76	данные отсутствуют	данные отсутствуют
755	788267.22	1318836.54	данные отсутствуют	данные отсутствуют
756	788231.32	1318752.8	данные отсутствуют	данные отсутствуют
757	788231.06	1318747.85	данные отсутствуют	данные отсутствуют
758	787081.94	1318776.99	данные отсутствуют	данные отсутствуют
759	786798.45	1323670.83	данные отсутствуют	данные отсутствуют
760	786637.1	1323707.18	данные отсутствуют	данные отсутствуют
761	786537.02	1323885.07	данные отсутствуют	данные отсутствуют
762	786690.22	1323891.46	данные отсутствуют	данные отсутствуют
763	786683.25	1323969.57	данные отсутствуют	данные отсутствуют
764	788192	1325152.24	данные отсутствуют	данные отсутствуют
765	783720.79	1320079.36	данные отсутствуют	данные отсутствуют

Государственный регистратор		ФГИС ЕГРН
полное наименование должности	подпись	инициалы, фамилия

М.П.

Раздел 3.2

Выписка из Единого государственного реестра недвижимости об объекте недвижимости  
Описание местоположения земельного участка

<b>Земельный участок</b>			
(вид объекта недвижимости)			
Лист №	Раздела <b>3.2</b>	Всего листов раздела <b>3.2</b> : ____	Всего разделов: ____
Всего листов выписки: ____			
<b>15.11.2021 № 99/2021/430784242</b>			
Кадастровый номер:		<b>02:17:000000:215(единое землепользование)</b>	

Сведения о характерных точках границы земельного участка				
Система координат				
Зона №				
Номер точки	Координаты		Описание закрепления на местности	Средняя квадратическая погрешность определения координат характерных точек границ земельного участка, м
	X	Y		
1	2	3	4	5
766	786832.07	1317883.95	данные отсутствуют	данные отсутствуют
767	786779.28	1320484.24	данные отсутствуют	данные отсутствуют
768	787735.32	1323187.86	данные отсутствуют	данные отсутствуют
769	787707.6	1323168.24	данные отсутствуют	данные отсутствуют
770	786783.19	1320486.1	данные отсутствуют	данные отсутствуют
771	787703.57	1323164.72	данные отсутствуют	данные отсутствуют
772	787695.78	1323161.46	данные отсутствуют	данные отсутствуют
773	786471.69	1317326.18	данные отсутствуют	данные отсутствуют
774	786807.55	1320514.62	данные отсутствуют	данные отсутствуют
775	787690.01	1323160.27	данные отсутствуют	данные отсутствуют
776	787675.81	1323155.54	данные отсутствуют	данные отсутствуют
777	786813.96	1320518.7	данные отсутствуют	данные отсутствуют
778	787669.97	1323154.92	данные отсутствуют	данные отсутствуют
779	787668.01	1323153.42	данные отсутствуют	данные отсутствуют
780	787217.45	1324547.06	данные отсутствуют	данные отсутствуют

Государственный регистратор		ФГИС ЕГРН
полное наименование должности	подпись	инициалы, фамилия

М.П.

<b>Земельный участок</b>			
(вид объекта недвижимости)			
Лист №	Раздела <b>3.2</b>	Всего листов раздела <b>3.2</b> : ____	Всего разделов: ____
Всего листов выписки: ____			
<b>15.11.2021 № 99/2021/430784242</b>			
Кадастровый номер:		<b>02:17:000000:215(единое землепользование)</b>	

Сведения о характерных точках границы земельного участка				
Система координат				
Зона №				
Номер точки	Координаты		Описание закрепления на местности	Средняя квадратическая погрешность определения координат характерных точек границ земельного участка, м
	X	Y		
1	2	3	4	5
781	786612.87	1317523.42	данные отсутствуют	данные отсутствуют
782	786824.56	1320521.97	данные отсутствуют	данные отсутствуют
783	787664.27	1323153.34	данные отсутствуют	данные отсутствуют
784	787656.36	1323151.12	данные отсутствуют	данные отсутствуют
785	786829.68	1320521.58	данные отсутствуют	данные отсутствуют
786	787646.77	1323150.23	данные отсутствуют	данные отсутствуют
787	787634.42	1323151.06	данные отсутствуют	данные отсутствуют
788	786869.64	1324239.29	данные отсутствуют	данные отсутствуют
789	786844.95	1320514.79	данные отсутствуют	данные отсутствуют
790	787606.68	1323166.37	данные отсутствуют	данные отсутствуют
791	787600.88	1323172.98	данные отсутствуют	данные отсутствуют
792	786852.28	1320509.26	данные отсутствуют	данные отсутствуют
793	787599.28	1323176.73	данные отсутствуют	данные отсутствуют
794	787587.85	1323195.55	данные отсутствуют	данные отсутствуют
795	786681.64	1323976.67	данные отсутствуют	данные отсутствуют

Государственный регистратор		ФГИС ЕГРН
полное наименование должности	подпись	инициалы, фамилия

М.П.

Раздел 3.2

Выписка из Единого государственного реестра недвижимости об объекте недвижимости  
Описание местоположения земельного участка

<b>Земельный участок</b>			
(вид объекта недвижимости)			
Лист №	Раздела <b>3.2</b>	Всего листов раздела <b>3.2</b> : ____	Всего разделов: ____
Всего листов выписки: ____			
<b>15.11.2021 № 99/2021/430784242</b>			
Кадастровый номер:		<b>02:17:000000:215(единое землепользование)</b>	

Сведения о характерных точках границы земельного участка				
Система координат				
Зона №				
Номер точки	Координаты		Описание закрепления на местности	Средняя квадратическая погрешность определения координат характерных точек границ земельного участка, м
	X	Y		
1	2	3	4	5
796	787848.62	1324736.32	данные отсутствуют	данные отсутствуют
797	786744.08	1317720.08	данные отсутствуют	данные отсутствуют
798	786900.43	1320426.96	данные отсутствуют	данные отсутствуют
799	787576.62	1323212.27	данные отсутствуют	данные отсутствуют
800	787566.4	1323225.93	данные отсутствуют	данные отсутствуют
801	786907.36	1320412.93	данные отсутствуют	данные отсутствуют
802	787535.43	1323252.32	данные отсутствуют	данные отсутствуют
803	787525.83	1323259.66	данные отсутствуют	данные отсутствуют
804	785325.25	1318188.61	данные отсутствуют	данные отсутствуют
805	786909.39	1320398.62	данные отсутствуют	данные отсутствуют
806	787494.84	1323276.61	данные отсутствуют	данные отсутствуют
807	787488.17	1323279.46	данные отсутствуют	данные отсутствуют
808	786908	1320388.44	данные отсутствуют	данные отсутствуют
809	787459.31	1323285.75	данные отсутствуют	данные отсутствуют
810	787436.61	1323285.39	данные отсутствуют	данные отсутствуют

Государственный регистратор		ФГИС ЕГРН
полное наименование должности	подпись	инициалы, фамилия

М.П.

Выписка из Единого государственного реестра недвижимости об объекте недвижимости  
Описание местоположения земельного участка

<b>Земельный участок</b>			
(вид объекта недвижимости)			
Лист №	Раздела <b>3.2</b>	Всего листов раздела <b>3.2</b> : ____	Всего разделов: ____
Всего листов выписки: ____			
<b>15.11.2021 № 99/2021/430784242</b>			
Кадастровый номер:		<b>02:17:000000:215(единое землепользование)</b>	

Сведения о характерных точках границы земельного участка				
Система координат				
Зона №				
Номер точки	Координаты		Описание закрепления на местности	Средняя квадратическая погрешность определения координат характерных точек границ земельного участка, м
	X	Y		
1	2	3	4	5
811	786681.72	1323980.05	данные отсутствуют	данные отсутствуют
812	785850.11	1317601.98	данные отсутствуют	данные отсутствуют
813	786910.67	1320365.09	данные отсутствуют	данные отсутствуют
814	787430.1	1323284.78	данные отсутствуют	данные отсутствуют
815	787410.07	1323273.09	данные отсутствуют	данные отсутствуют
816	786913.52	1320363.42	данные отсутствуют	данные отсутствуют
817	787402.92	1323267.37	данные отсутствуют	данные отсутствуют
818	787376.36	1323242.18	данные отсутствуют	данные отсутствуют
819	787469.44	1324653.34	данные отсутствуют	данные отсутствуют
820	786934.81	1320359.39	данные отсутствуют	данные отсутствуют
821	787371.28	1323236.26	данные отсутствуют	данные отсутствуют
822	787338.95	1323207.1	данные отсутствуют	данные отсутствуют
823	786937.52	1320357.54	данные отсутствуют	данные отсутствуют
824	787330.36	1323198.27	данные отсутствуют	данные отсутствуют
825	787316.15	1323188.71	данные отсутствуют	данные отсутствуют

Государственный регистратор		ФГИС ЕГРН
полное наименование должности	подпись	инициалы, фамилия

М.П.

Раздел 3.2

Выписка из Единого государственного реестра недвижимости об объекте недвижимости  
Описание местоположения земельного участка

<b>Земельный участок</b>			
(вид объекта недвижимости)			
Лист №	Раздела <b>3.2</b>	Всего листов раздела <b>3.2</b> : ____	Всего разделов: ____
Всего листов выписки: ____			
<b>15.11.2021 № 99/2021/430784242</b>			
Кадастровый номер:		<b>02:17:000000:215(единое землепользование)</b>	

Сведения о характерных точках границы земельного участка				
Система координат				
Зона №				
Номер точки	Координаты		Описание закрепления на местности	Средняя квадратическая погрешность определения координат характерных точек границ земельного участка, м
	X	Y		
1	2	3	4	5
826	786692.74	1323890	данные отсутствуют	данные отсутствуют
827	786710.21	1323922.46	данные отсутствуют	данные отсутствуют
828	786833.28	1324207.73	данные отсутствуют	данные отсутствуют
829	786633.91	1317447.81	данные отсутствуют	данные отсутствуют
830	786941.97	1320345.9	данные отсутствуют	данные отсутствуют
831	787303.27	1323178.86	данные отсутствуют	данные отсутствуют
832	787299.43	1323176.9	данные отсутствуют	данные отсутствуют
833	786928.96	1320323.88	данные отсутствуют	данные отсутствуют
834	787278.78	1323171.15	данные отсутствуют	данные отсутствуют
835	787273.45	1323168.83	данные отсутствуют	данные отсутствуют
836	783638.94	1321712.07	данные отсутствуют	данные отсутствуют
837	786928.48	1320318.86	данные отсутствуют	данные отсутствуют
838	787266.57	1323167.41	данные отсутствуют	данные отсутствуют
839	787254.68	1323167.61	данные отсутствуют	данные отсутствуют
840	786931.34	1320307.19	данные отсутствуют	данные отсутствуют

Государственный регистратор		ФГИС ЕГРН
полное наименование должности	подпись	инициалы, фамилия

М.П.

<b>Земельный участок</b>			
(вид объекта недвижимости)			
Лист №	Раздела <b>3.2</b>	Всего листов раздела <b>3.2</b> : ____	Всего разделов: ____
Всего листов выписки: ____			
<b>15.11.2021 № 99/2021/430784242</b>			
Кадастровый номер:		<b>02:17:000000:215(единое землепользование)</b>	

Сведения о характерных точках границы земельного участка				
Система координат				
Зона №				
Номер точки	Координаты		Описание закрепления на местности	Средняя квадратическая погрешность определения координат характерных точек границ земельного участка, м
	X	Y		
1	2	3	4	5
841	787250.87	1323166.91	данные отсутствуют	данные отсутствуют
842	787247.75	1323167.65	данные отсутствуют	данные отсутствуют
843	786691.62	1323947.76	данные отсутствуют	данные отсутствуют
844	786470.97	1317342.38	данные отсутствуют	данные отсутствуют
845	786934.8	1320306.3	данные отсутствуют	данные отсутствуют
846	787243.86	1323167.15	данные отсутствуют	данные отсутствуют
847	787217.88	1323172.74	данные отсутствуют	данные отсутствуют
848	786985.49	1320310.61	данные отсутствуют	данные отсутствуют
849	787213.53	1323175.14	данные отсутствуют	данные отсутствуют
850	787191.47	1323193.01	данные отсутствуют	данные отсутствуют
851	786683.37	1323961.45	данные отсутствуют	данные отсутствуют
852	786993.04	1320309.69	данные отсутствуют	данные отсутствуют
853	787185.56	1323199.42	данные отсутствуют	данные отсутствуют
854	787167.44	1323222.05	данные отсутствуют	данные отсутствуют
855	787005.88	1320311.62	данные отсутствуют	данные отсутствуют

Государственный регистратор		ФГИС ЕГРН
полное наименование должности	подпись	инициалы, фамилия

М.П.

Раздел 3.2

Выписка из Единого государственного реестра недвижимости об объекте недвижимости  
Описание местоположения земельного участка

<b>Земельный участок</b>			
(вид объекта недвижимости)			
Лист №	Раздела <b>3.2</b>	Всего листов раздела <b>3.2</b> : ____	Всего разделов: ____
Всего листов выписки: ____			
<b>15.11.2021 № 99/2021/430784242</b>			
Кадастровый номер:		<b>02:17:000000:215(единое землепользование)</b>	

Сведения о характерных точках границы земельного участка				
Система координат				
Зона №				
Номер точки	Координаты		Описание закрепления на местности	Средняя квадратическая погрешность определения координат характерных точек границ земельного участка, м
	X	Y		
1	2	3	4	5
856	787157.79	1323237.6	данные отсутствуют	данные отсутствуют
857	787156.43	1323241.48	данные отсутствуют	данные отсутствуют
858	786703.18	1323887.02	данные отсутствуют	данные отсутствуют
859	786719.02	1323899.92	данные отсутствуют	данные отсутствуют
860	786498.71	1317305.49	данные отсутствуют	данные отсутствуют
861	787050.97	1320310.31	данные отсутствуют	данные отсутствуют
862	787157.66	1323264.62	данные отсутствуют	данные отсутствуют
863	787158.82	1323268.53	данные отсутствуют	данные отсутствуют
864	787065.13	1320311.13	данные отсутствуют	данные отсутствуют
865	787158.53	1323273.1	данные отсутствуют	данные отсутствуют
866	787160.18	1323281.62	данные отсутствуют	данные отсутствуют
867	786702.24	1324072.59	данные отсутствуют	данные отсутствуют
868	787072.81	1320309.71	данные отсутствуют	данные отсутствуют
869	787162.61	1323319.04	данные отсутствуют	данные отсутствуют
870	787160.86	1323330.66	данные отсутствуют	данные отсутствуют

Государственный регистратор		ФГИС ЕГРН
полное наименование должности	подпись	инициалы, фамилия

М.П.

Выписка из Единого государственного реестра недвижимости об объекте недвижимости  
Описание местоположения земельного участка

<b>Земельный участок</b>			
(вид объекта недвижимости)			
Лист №	Раздела <b>3.2</b>	Всего листов раздела <b>3.2</b> : ____	Всего разделов: ____
Всего листов выписки: ____			
<b>15.11.2021 № 99/2021/430784242</b>			
Кадастровый номер:		<b>02:17:000000:215(единое землепользование)</b>	

Сведения о характерных точках границы земельного участка				
Система координат				
Зона №				
Номер точки	Координаты		Описание закрепления на местности	Средняя квадратическая погрешность определения координат характерных точек границ земельного участка, м
	X	Y		
1	2	3	4	5
871	787086.02	1320310.59	данные отсутствуют	данные отсутствуют
872	787159.26	1323336	данные отсутствуют	данные отсутствуют
873	787159.39	1323339.66	данные отсутствуют	данные отсутствуют
874	786716.16	1323890.32	данные отсутствуют	данные отсутствуют
875	786624.35	1324026.75	данные отсутствуют	данные отсутствуют
876	787090.42	1320308.61	данные отсутствуют	данные отсутствуют
877	787155.94	1323351.46	данные отсутствуют	данные отсутствуют
878	787154.56	1323361	данные отсутствуют	данные отсутствуют
879	787098.59	1320311.18	данные отсутствуют	данные отсутствуют
880	787152.78	1323365.72	данные отсутствуют	данные отсутствуют
881	787151.62	1323385.58	данные отсутствуют	данные отсутствуют
882	786718.36	1323893.44	данные отсутствуют	данные отсутствуют
883	787103.79	1320311.21	данные отсутствуют	данные отсутствуют
884	787148.12	1323408.35	данные отсутствуют	данные отсутствуют
885	787146.63	1323412.21	данные отсутствуют	данные отсутствуют

Государственный регистратор		ФГИС ЕГРН
полное наименование должности	подпись	инициалы, фамилия

М.П.

Раздел 3.2

Выписка из Единого государственного реестра недвижимости об объекте недвижимости  
Описание местоположения земельного участка

<b>Земельный участок</b>			
(вид объекта недвижимости)			
Лист №	Раздела <b>3.2</b>	Всего листов раздела <b>3.2</b> : ____	Всего разделов: ____
Всего листов выписки: ____			
<b>15.11.2021 № 99/2021/430784242</b>			
Кадастровый номер:		<b>02:17:000000:215(единое землепользование)</b>	

Сведения о характерных точках границы земельного участка				
Система координат				
Зона №				
Номер точки	Координаты		Описание закрепления на местности	Средняя квадратическая погрешность определения координат характерных точек границ земельного участка, м
	X	Y		
1	2	3	4	5
886	787114.01	1320309.71	данные отсутствуют	данные отсутствуют
887	787146.64	1323415.33	данные отсутствуют	данные отсутствуют
888	787144.06	1323426.99	данные отсутствуют	данные отсутствуют
889	786537.65	1323859.74	данные отсутствуют	данные отсутствуют
890	786606.77	1323896.63	данные отсутствуют	данные отсутствуют
891	786665.76	1323909.81	данные отсутствуют	данные отсутствуют
892	787029.94	1324382.06	данные отсутствуют	данные отсутствуют
893	786937.5	1317859.72	данные отсутствуют	данные отсутствуют
894	787143.65	1320310.02	данные отсутствуют	данные отсутствуют
895	787140.06	1323438.68	данные отсутствуют	данные отсутствуют
896	787139.61	1323442.67	данные отсутствуют	данные отсутствуют
897	787182.26	1320305.89	данные отсутствуют	данные отсутствуют
898	787137.67	1323445.86	данные отсутствуют	данные отсутствуют
899	787137.01	1323450.35	данные отсутствуют	данные отсутствуют
900	785943.74	1317533.92	данные отсутствуют	данные отсутствуют

Государственный регистратор		ФГИС ЕГРН
полное наименование должности	подпись	инициалы, фамилия

М.П.

<b>Земельный участок</b>			
(вид объекта недвижимости)			
Лист №	Раздела <b>3.2</b>	Всего листов раздела <b>3.2</b> : ____	Всего разделов: ____
Всего листов выписки: ____			
<b>15.11.2021 № 99/2021/430784242</b>			
Кадастровый номер:		<b>02:17:000000:215(единое землепользование)</b>	

Сведения о характерных точках границы земельного участка				
Система координат				
Зона №				
Номер точки	Координаты		Описание закрепления на местности	Средняя квадратическая погрешность определения координат характерных точек границ земельного участка, м
	X	Y		
1	2	3	4	5
901	787197.74	1320306.19	данные отсутствуют	данные отсутствуют
902	787135.16	1323453.64	данные отсутствуют	данные отсутствуют
903	787131.35	1323464.63	данные отсутствуют	данные отсутствуют
904	787241.69	1320301.62	данные отсутствуют	данные отсутствуют
905	787118.47	1323486.02	данные отсутствуют	данные отсутствуют
906	787108.5	1323496.23	данные отсутствуют	данные отсутствуют
907	786689.57	1323890.8	данные отсутствуют	данные отсутствуют
908	786471.69	1317299.17	данные отсутствуют	данные отсутствуют
909	787249.12	1320299.35	данные отсутствуют	данные отсутствуют
910	787107.02	1323506.06	данные отсутствуют	данные отсутствуют
911	787109.09	1323519.11	данные отсутствуют	данные отсутствуют
912	787262.08	1320298.17	данные отсутствуют	данные отсутствуют
913	787111.19	1323520.94	данные отсутствуют	данные отсутствуют
914	787121.6	1323523.44	данные отсутствуют	данные отсутствуют
915	787160.87	1324495.25	данные отсутствуют	данные отсутствуют

Государственный регистратор		ФГИС ЕГРН
полное наименование должности	подпись	инициалы, фамилия

М.П.

Раздел 3.2

Выписка из Единого государственного реестра недвижимости об объекте недвижимости  
Описание местоположения земельного участка

<b>Земельный участок</b>			
(вид объекта недвижимости)			
Лист №	Раздела <b>3.2</b>	Всего листов раздела <b>3.2</b> : ____	Всего разделов: ____
Всего листов выписки: ____			
<b>15.11.2021 № 99/2021/430784242</b>			
Кадастровый номер:		<b>02:17:000000:215(единое землепользование)</b>	

Сведения о характерных точках границы земельного участка				
Система координат				
Зона №				
Номер точки	Координаты		Описание закрепления на местности	Средняя квадратическая погрешность определения координат характерных точек границ земельного участка, м
	X	Y		
1	2	3	4	5
916	787271.08	1320299.65	данные отсутствуют	данные отсутствуют
917	787128.08	1323523.58	данные отсутствуют	данные отсутствуют
918	787142.29	1323522.24	данные отсутствуют	данные отсутствуют
919	787282.78	1320308.49	данные отсутствуют	данные отсутствуют
920	787166.2	1323510.49	данные отсутствуют	данные отсутствуют
921	787188.24	1323502.13	данные отсутствуют	данные отсутствуют
922	786614.13	1323903.58	данные отсутствуют	данные отсутствуют
923	786648.23	1323913.03	данные отсутствуют	данные отсутствуют
924	786475.77	1317309.66	данные отсутствуют	данные отсутствуют
925	787286.23	1320313.85	данные отсутствуют	данные отсутствуют
926	787194.12	1323503.09	данные отсутствуют	данные отсутствуют
927	787199.06	1323505.04	данные отсутствуют	данные отсутствуют
928	787287.02	1320334.41	данные отсутствуют	данные отсутствуют
929	787202.4	1323507.43	данные отсутствуют	данные отсутствуют
930	787202.92	1323508.6	данные отсутствуют	данные отсутствуют

Государственный регистратор		ФГИС ЕГРН
полное наименование должности	подпись	инициалы, фамилия

М.П.



Выписка из Единого государственного реестра недвижимости об объекте недвижимости  
Описание местоположения земельного участка

<b>Земельный участок</b>			
(вид объекта недвижимости)			
Лист №	Раздела <b>3.2</b>	Всего листов раздела <b>3.2</b> : ____	Всего разделов: ____
Всего листов выписки: ____			
<b>15.11.2021 № 99/2021/430784242</b>			
Кадастровый номер:		<b>02:17:000000:215(единое землепользование)</b>	

Сведения о характерных точках границы земельного участка				
Система координат				
Зона №				
Номер точки	Координаты		Описание закрепления на местности	Средняя квадратическая погрешность определения координат характерных точек границ земельного участка, м
	X	Y		
1	2	3	4	5
931	786975.23	1324331.36	данные отсутствуют	данные отсутствуют
932	787285.93	1320341	данные отсутствуют	данные отсутствуют
933	787203.02	1323517.56	данные отсутствуют	данные отсутствуют
934	787197.56	1323533.96	данные отсутствуют	данные отсутствуют
935	787283.22	1320347.38	данные отсутствуют	данные отсутствуют
936	787186.27	1323544.82	данные отсутствуют	данные отсутствуют
937	787181.73	1323548.02	данные отсутствуют	данные отсутствуют
938	786622.49	1323907.26	данные отсутствуют	данные отсутствуют
939	786926.54	1324289.12	данные отсутствуют	данные отсутствуют
940	787272.4	1320362.62	данные отсутствуют	данные отсутствуют
941	787177.04	1323553.13	данные отсутствуют	данные отсутствуют
942	787170.61	1323568.13	данные отсутствуют	данные отсутствуют
943	787250.5	1320374.16	данные отсутствуют	данные отсутствуют
944	787171.29	1323570	данные отсутствуют	данные отсутствуют
945	787176.17	1323575.57	данные отсутствуют	данные отсутствуют

Государственный регистратор		ФГИС ЕГРН
полное наименование должности	подпись	инициалы, фамилия

М.П.

Раздел 3.2

Выписка из Единого государственного реестра недвижимости об объекте недвижимости  
Описание местоположения земельного участка

<b>Земельный участок</b>			
(вид объекта недвижимости)			
Лист №	Раздела <b>3.2</b>	Всего листов раздела <b>3.2</b> : ____	Всего разделов: ____
Всего листов выписки: ____			
<b>15.11.2021 № 99/2021/430784242</b>			
Кадастровый номер:		<b>02:17:000000:215(единое землепользование)</b>	

Сведения о характерных точках границы земельного участка				
Система координат				
Зона №				
Номер точки	Координаты		Описание закрепления на местности	Средняя квадратическая погрешность определения координат характерных точек границ земельного участка, м
	X	Y		
1	2	3	4	5
946	786640.48	1323912.73	данные отсутствуют	данные отсутствуют
947	787220.45	1320381.87	данные отсутствуют	данные отсутствуют
948	787192.07	1323601.95	данные отсутствуют	данные отсутствуют
949	787220.72	1323599.83	данные отсутствуют	данные отсутствуют
950	787221.14	1320384.56	данные отсутствуют	данные отсутствуют
951	787241.05	1323599.83	данные отсутствуют	данные отсутствуют
952	787287	1323606.01	данные отсутствуют	данные отсутствуют
953	786536.94	1323852.65	данные отсутствуют	данные отсутствуют
954	786567.43	1323847.91	данные отсутствуют	данные отсутствуют
955	787128.57	1324468.75	данные отсутствуют	данные отсутствуют
956	786461.35	1317303.71	данные отсутствуют	данные отсутствуют
957	787219.85	1320385.87	данные отсутствуют	данные отсутствуют
958	787326.44	1323613.44	данные отсутствуют	данные отсутствуют
959	787365.77	1323625.44	данные отсутствуют	данные отсутствуют
960	787214.71	1320414.41	данные отсутствуют	данные отсутствуют

Государственный регистратор		ФГИС ЕГРН
полное наименование должности	подпись	инициалы, фамилия

М.П.

<b>Земельный участок</b>			
(вид объекта недвижимости)			
Лист №	Раздела <b>3.2</b>	Всего листов раздела <b>3.2</b> : ____	Всего разделов: ____
Всего листов выписки: ____			
<b>15.11.2021 № 99/2021/430784242</b>			
Кадастровый номер:		<b>02:17:000000:215(единое землепользование)</b>	

Сведения о характерных точках границы земельного участка				
Система координат				
Зона №				
Номер точки	Координаты		Описание закрепления на местности	Средняя квадратическая погрешность определения координат характерных точек границ земельного участка, м
	X	Y		
1	2	3	4	5
961	787435.52	1323646.92	данные отсутствуют	данные отсутствуют
962	787499.97	1323672.3	данные отсутствуют	данные отсутствуют
963	787115.8	1324455.85	данные отсутствуют	данные отсутствуют
964	787217.11	1320423.11	данные отсутствуют	данные отсутствуют
965	787540.02	1323687.24	данные отсутствуют	данные отсутствуют
966	787493.28	1323675.22	данные отсутствуют	данные отсутствуют
967	787219.67	1320456.66	данные отсутствуют	данные отсутствуют
968	787276.85	1323617.15	данные отсутствуют	данные отсутствуют
969	787175.21	1323605.36	данные отсутствуют	данные отсутствуют
970	786570.63	1323850.65	данные отсутствуют	данные отсутствуют
971	785963.24	1317521.66	данные отсутствуют	данные отсутствуют
972	787216.72	1320476.15	данные отсутствуют	данные отсутствуют
973	787174.99	1323605.57	данные отсутствуют	данные отсутствуют
974	787154.99	1323683.95	данные отсутствуют	данные отсутствуют
975	787213.27	1320482.44	данные отсутствуют	данные отсутствуют

Государственный регистратор		ФГИС ЕГРН
полное наименование должности	подпись	инициалы, фамилия

М.П.

Раздел 3.2

Выписка из Единого государственного реестра недвижимости об объекте недвижимости  
Описание местоположения земельного участка

<b>Земельный участок</b>			
(вид объекта недвижимости)			
Лист №	Раздела <b>3.2</b>	Всего листов раздела <b>3.2</b> : ____	Всего разделов: ____
Всего листов выписки: ____			
<b>15.11.2021 № 99/2021/430784242</b>			
Кадастровый номер:		<b>02:17:000000:215(единое землепользование)</b>	

Сведения о характерных точках границы земельного участка				
Система координат				
Зона №				
Номер точки	Координаты		Описание закрепления на местности	Средняя квадратическая погрешность определения координат характерных точек границ земельного участка, м
	X	Y		
1	2	3	4	5
976	787217.63	1323753.17	данные отсутствуют	данные отсутствуют
977	787342.59	1323777.73	данные отсутствуют	данные отсутствуют
978	786590.41	1323877.31	данные отсутствуют	данные отсутствуют
979	787199.16	1320490.37	данные отсутствуют	данные отсутствуют
980	787540.96	1323762.11	данные отсутствуют	данные отсутствуют
981	787598.74	1323795.46	данные отсутствуют	данные отсутствуют
982	787188.91	1320490.85	данные отсутствуют	данные отсутствуют
983	787638.24	1323876.47	данные отсутствуют	данные отсутствуют
984	787615.26	1323843.7	данные отсутствуют	данные отсутствуют
985	786538.32	1323850.09	данные отсутствуют	данные отсутствуют
986	786557.61	1323842.4	данные отсутствуют	данные отсутствуют
987	786125.32	1317450.74	данные отсутствуют	данные отсутствуют
988	787181.18	1320489.67	данные отсутствуют	данные отсутствуют
989	787594.28	1323819.42	данные отсутствуют	данные отсутствуют
990	787569.05	1323802.91	данные отсутствуют	данные отсутствуют

Государственный регистратор		ФГИС ЕГРН
полное наименование должности	подпись	инициалы, фамилия

М.П.

Выписка из Единого государственного реестра недвижимости об объекте недвижимости  
Описание местоположения земельного участка

<b>Земельный участок</b>			
(вид объекта недвижимости)			
Лист №	Раздела <b>3.2</b>	Всего листов раздела <b>3.2</b> : ____	Всего разделов: ____
Всего листов выписки: ____			
<b>15.11.2021 № 99/2021/430784242</b>			
Кадастровый номер:		<b>02:17:000000:215(единое землепользование)</b>	

Сведения о характерных точках границы земельного участка				
Система координат				
Зона №				
Номер точки	Координаты		Описание закрепления на местности	Средняя квадратическая погрешность определения координат характерных точек границ земельного участка, м
	X	Y		
1	2	3	4	5
991	787160.4	1320480.78	данные отсутствуют	данные отсутствуют
992	787536.98	1323797.96	данные отсутствуют	данные отсутствуют
993	787507.01	1323804	данные отсутствуют	данные отсутствуют
994	787127.93	1324464.27	данные отсутствуют	данные отсутствуют
995	787158.43	1320478.3	данные отсутствуют	данные отсутствуют
996	787466.46	1323820.74	данные отсутствуют	данные отсутствуют
997	787430.85	1323828.28	данные отсутствуют	данные отсутствуют
998	787153.3	1320450.12	данные отсутствуют	данные отсутствуют
999	787379.77	1323833.85	данные отсутствуют	данные отсутствуют
1000	787335.45	1323830.31	данные отсутствуют	данные отсутствуют
1001	786545.35	1323843.6	данные отсутствуют	данные отсутствуют
1002	787121.62	1324455.26	данные отсутствуют	данные отсутствуют
1003	787156.27	1320419.35	данные отсутствуют	данные отсутствуют
1004	787286.18	1323814.99	данные отсутствуют	данные отсутствуют
1005	787242.09	1323790.06	данные отсутствуют	данные отсутствуют

Государственный регистратор		ФГИС ЕГРН
полное наименование должности	подпись	инициалы, фамилия

М.П.

Раздел 3.2

Выписка из Единого государственного реестра недвижимости об объекте недвижимости  
Описание местоположения земельного участка

<b>Земельный участок</b>			
(вид объекта недвижимости)			
Лист №	Раздела <b>3.2</b>	Всего листов раздела <b>3.2</b> : ____	Всего разделов: ____
Всего листов выписки: ____			
<b>15.11.2021 № 99/2021/430784242</b>			
Кадастровый номер:		<b>02:17:000000:215(единое землепользование)</b>	

Сведения о характерных точках границы земельного участка				
Система координат				
Зона №				
Номер точки	Координаты		Описание закрепления на местности	Средняя квадратическая погрешность определения координат характерных точек границ земельного участка, м
	X	Y		
1	2	3	4	5
1006	787153.7	1320398.64	данные отсутствуют	данные отсутствуют
1007	787206.72	1323760.36	данные отсутствуют	данные отсутствуют
1008	787177.37	1323729.94	данные отсутствуют	данные отсутствуют
1009	786547.95	1323842.34	данные отсутствуют	данные отсутствуют
1010	787151.2	1320395.26	данные отсутствуют	данные отсутствуют
1011	787165.46	1323759.13	данные отсутствуют	данные отсутствуют
1012	787150.2	1323801.57	данные отсутствуют	данные отсутствуют
1013	787133.55	1320387.95	данные отсутствуют	данные отсутствуют
1014	787142.56	1323815.21	данные отсутствуют	данные отсутствуют
1015	787139.73	1323818.37	данные отсутствуют	данные отсутствуют
1016	786633.92	1323705.08	данные отсутствуют	данные отсутствуют
1017	786505.93	1323751.79	данные отсутствуют	данные отсутствуют
1018	786469	1323875.33	данные отсутствуют	данные отсутствуют
1019	786536.16	1323886.64	данные отсутствуют	данные отсутствуют
1020	787359.45	1324672.8	данные отсутствуют	данные отсутствуют

Государственный регистратор		ФГИС ЕГРН
полное наименование должности	подпись	инициалы, фамилия

М.П.

<b>Земельный участок</b>			
(вид объекта недвижимости)			
Лист №	Раздела <b>3.2</b>	Всего листов раздела <b>3.2</b> : ____	Всего разделов: ____
Всего листов выписки: ____			
<b>15.11.2021 № 99/2021/430784242</b>			
Кадастровый номер:		<b>02:17:000000:215(единое землепользование)</b>	

Сведения о характерных точках границы земельного участка				
Система координат				
Зона №				
Номер точки	Координаты		Описание закрепления на местности	Средняя квадратическая погрешность определения координат характерных точек границ земельного участка, м
	X	Y		
1	2	3	4	5
1021	786838.2	1317880.89	данные отсутствуют	данные отсутствуют
1022	787108.73	1320383.27	данные отсутствуют	данные отсутствуют
1023	787136.35	1323820.67	данные отсутствуют	данные отсутствуют
1024	787128.59	1323823.31	данные отсутствуют	данные отсутствуют
1025	787105.3	1320383.65	данные отсутствуют	данные отсутствуют
1026	787122.85	1323823.83	данные отсутствуют	данные отсутствуют
1027	787116.34	1323819.07	данные отсутствуют	данные отсутствуют
1028	785583.45	1317887.36	данные отсутствуют	данные отсутствуют
1029	787099.88	1320387.18	данные отсутствуют	данные отсутствуют
1030	787114.8	1323815.92	данные отсутствуют	данные отсутствуют
1031	787110.29	1323785.47	данные отсутствуют	данные отсутствуют
1032	787087.9	1320398.9	данные отсутствуют	данные отсутствуют
1033	787110.61	1323780.89	данные отсутствуют	данные отсутствуют
1034	787109.17	1323768.63	данные отсутствуют	данные отсутствуют
1035	788188.41	1325153.56	данные отсутствуют	данные отсутствуют

Государственный регистратор		ФГИС ЕГРН
полное наименование должности	подпись	инициалы, фамилия

М.П.

Раздел 3.2

Выписка из Единого государственного реестра недвижимости об объекте недвижимости  
Описание местоположения земельного участка

<b>Земельный участок</b>			
(вид объекта недвижимости)			
Лист №	Раздела <b>3.2</b>	Всего листов раздела <b>3.2</b> : ____	Всего разделов: ____
Всего листов выписки: ____			
<b>15.11.2021 № 99/2021/430784242</b>			
Кадастровый номер:		<b>02:17:000000:215(единое землепользование)</b>	

Сведения о характерных точках границы земельного участка				
Система координат				
Зона №				
Номер точки	Координаты		Описание закрепления на местности	Средняя квадратическая погрешность определения координат характерных точек границ земельного участка, м
	X	Y		
1	2	3	4	5
1036	785780.38	1317659.81	данные отсутствуют	данные отсутствуют
1037	787080.99	1320370.87	данные отсутствуют	данные отсутствуют
1038	787109.5	1323763.99	данные отсутствуют	данные отсутствуют
1039	787108.61	1323759.53	данные отсутствуют	данные отсутствуют
1040	787068.19	1320354.88	данные отсутствуют	данные отсутствуют
1041	787108.25	1323750.41	данные отсутствуют	данные отсутствуют
1042	787103.53	1323726.51	данные отсутствуют	данные отсутствуют
1043	787683.93	1324898.86	данные отсутствуют	данные отсутствуют
1044	786954.08	1320457.5	данные отсутствуют	данные отсутствуют
1045	787101.19	1323719.94	данные отсутствуют	данные отсутствуют
1046	787094.37	1323709.07	данные отсутствуют	данные отсутствуют
1047	786935.62	1320598.79	данные отсутствуют	данные отсутствуют
1048	787092.6	1323707.59	данные отсутствуют	данные отсутствуют
1049	787077.72	1323704.84	данные отсутствуют	данные отсутствуют
1050	786478.04	1323883.72	данные отсутствуют	данные отсутствуют

Государственный регистратор		ФГИС ЕГРН
полное наименование должности	подпись	инициалы, фамилия

М.П.

Выписка из Единого государственного реестра недвижимости об объекте недвижимости  
Описание местоположения земельного участка

<b>Земельный участок</b>			
(вид объекта недвижимости)			
Лист №	Раздела <b>3.2</b>	Всего листов раздела <b>3.2</b> : ____	Всего разделов: ____
Всего листов выписки: ____			
<b>15.11.2021 № 99/2021/430784242</b>			
Кадастровый номер:		<b>02:17:000000:215(единое землепользование)</b>	

Сведения о характерных точках границы земельного участка				
Система координат				
Зона №				
Номер точки	Координаты		Описание закрепления на местности	Средняя квадратическая погрешность определения координат характерных точек границ земельного участка, м
	X	Y		
1	2	3	4	5
1051	786528.59	1323891.58	данные отсутствуют	данные отсутствуют
1052	786598.03	1317527.31	данные отсутствуют	данные отсутствуют
1053	786949.57	1320680.92	данные отсутствуют	данные отсутствуют
1054	787074.39	1323706.29	данные отсутствуют	данные отсутствуют
1055	787062.77	1323709.14	данные отсутствуют	данные отсутствуют
1056	786973.57	1320681.48	данные отсутствуют	данные отсутствуют
1057	787043.35	1323723.33	данные отсутствуют	данные отсутствуют
1058	787037.62	1323726.77	данные отсутствуют	данные отсутствуют
1059	787278.55	1324601.08	данные отсутствуют	данные отсутствуют
1060	787014.27	1320671.73	данные отсутствуют	данные отсутствуют
1061	787030.52	1323729.83	данные отсутствуют	данные отсутствуют
1062	787024.68	1323730.66	данные отсутствуют	данные отсутствуют
1063	787004.5	1320715.22	данные отсутствуют	данные отсутствуют
1064	787013.56	1323730.48	данные отсутствуют	данные отсутствуют
1065	786993.5	1323728.96	данные отсутствуют	данные отсутствуют

Государственный регистратор		ФГИС ЕГРН
полное наименование должности	подпись	инициалы, фамилия

М.П.

Раздел 3.2

Выписка из Единого государственного реестра недвижимости об объекте недвижимости  
Описание местоположения земельного участка

<b>Земельный участок</b>			
(вид объекта недвижимости)			
Лист №	Раздела <b>3.2</b>	Всего листов раздела <b>3.2</b> : ____	Всего разделов: ____
Всего листов выписки: ____			
<b>15.11.2021 № 99/2021/430784242</b>			
Кадастровый номер:		<b>02:17:000000:215(единое землепользование)</b>	

Сведения о характерных точках границы земельного участка				
Система координат				
Зона №				
Номер точки	Координаты		Описание закрепления на местности	Средняя квадратическая погрешность определения координат характерных точек границ земельного участка, м
	X	Y		
1	2	3	4	5
1066	786497.52	1323891.38	данные отсутствуют	данные отсутствуют
1067	785359.37	1318148.66	данные отсутствуют	данные отсутствуют
1068	787008.49	1320723.1	данные отсутствуют	данные отсутствуют
1069	786987.71	1323729.09	данные отсутствуют	данные отсутствуют
1070	787005.97	1320733.5	данные отсутствуют	данные отсутствуют
1071	786523.42	1323892.38	данные отсутствуют	данные отсутствуют
1072	787012.51	1320757.8	данные отсутствуют	данные отсутствуют
1073	787020.32	1320773.21	данные отсутствуют	данные отсутствуют
1074	786490.42	1323767.91	данные отсутствуют	данные отсутствуют
1075	786460.99	1323843.72	данные отсутствуют	данные отсутствуют
1076	787609.96	1324858.55	данные отсутствуют	данные отсутствуют
1077	785723.79	1317723.52	данные отсутствуют	данные отсутствуют
1078	787026.78	1320782.22	данные отсутствуют	данные отсутствуют
1079	787028.02	1320788.77	данные отсутствуют	данные отсутствуют
1080	787423.25	1324729.21	данные отсутствуют	данные отсутствуют

Государственный регистратор		ФГИС ЕГРН
полное наименование должности	подпись	инициалы, фамилия

М.П.

<b>Земельный участок</b>			
(вид объекта недвижимости)			
Лист №	Раздела <b>3.2</b>	Всего листов раздела <b>3.2</b> : ____	Всего разделов: ____
Всего листов выписки: ____			
<b>15.11.2021 № 99/2021/430784242</b>			
Кадастровый номер:		<b>02:17:000000:215(единое землепользование)</b>	

Сведения о характерных точках границы земельного участка				
Система координат				
Зона №				
Номер точки	Координаты		Описание закрепления на местности	Средняя квадратическая погрешность определения координат характерных точек границ земельного участка, м
	X	Y		
1	2	3	4	5
1081	787024.86	1320823.37	данные отсутствуют	данные отсутствуют
1082	787013.6	1320859.56	данные отсутствуют	данные отсутствуют
1083	786463.49	1323855.87	данные отсутствуют	данные отсутствуют
1084	785590.62	1317878.69	данные отсутствуют	данные отсутствуют
1085	787013.76	1320878.94	данные отсутствуют	данные отсутствуют
1086	787012.47	1320886.75	данные отсутствуют	данные отсутствуют
1087	786464.14	1323869.35	данные отсутствуют	данные отсутствуют
1088	787014.83	1320891.8	данные отсутствуют	данные отсутствуют
1089	787027.8	1320904.64	данные отсутствуют	данные отсутствуют
1090	786473	1323803.52	данные отсутствуют	данные отсутствуют
1091	786461.17	1323841	данные отсутствуют	данные отсутствуют
1092	785678.11	1317775.86	данные отсутствуют	данные отсутствуют
1093	787056.15	1320920.02	данные отсутствуют	данные отсутствуют
1094	787071.66	1320932.92	данные отсутствуют	данные отсутствуют
1095	787552.14	1324827.38	данные отсутствуют	данные отсутствуют

Государственный регистратор		ФГИС ЕГРН
полное наименование должности	подпись	инициалы, фамилия

М.П.

Раздел 3.2

Выписка из Единого государственного реестра недвижимости об объекте недвижимости  
Описание местоположения земельного участка

<b>Земельный участок</b>			
(вид объекта недвижимости)			
Лист №	Раздела <b>3.2</b>	Всего листов раздела <b>3.2</b> : ____	Всего разделов: ____
Всего листов выписки: ____			
<b>15.11.2021 № 99/2021/430784242</b>			
Кадастровый номер:		<b>02:17:000000:215(единое землепользование)</b>	

Сведения о характерных точках границы земельного участка				
Система координат				
Зона №				
Номер точки	Координаты		Описание закрепления на местности	Средняя квадратическая погрешность определения координат характерных точек границ земельного участка, м
	X	Y		
1	2	3	4	5
1096	787074.26	1320938.06	данные отсутствуют	данные отсутствуют
1097	787074.56	1320972.7	данные отсутствуют	данные отсутствуют
1098	786469.78	1323813.29	данные отсутствуют	данные отсутствуют
1099	787485.82	1324786.44	данные отсутствуют	данные отсутствуют
1100	787087.88	1321000.08	данные отсутствуют	данные отсутствуют
1101	787123.06	1321037.28	данные отсутствуют	данные отсутствуют
1102	786469.07	1323817.71	данные отсутствуют	данные отсутствуют
1103	787163.04	1321064.12	данные отсутствуют	данные отсутствуют
1104	787205.57	1321089.77	данные отсутствуют	данные отсутствуют
1105	786604.91	1323701.4	данные отсутствуют	данные отсутствуют
1106	786576.33	1323733.42	данные отсутствуют	данные отсутствуют
1107	786533.74	1323740.18	данные отсутствуют	данные отсутствуют
1108	787911.85	1325010.26	данные отсутствуют	данные отсутствуют
1109	786667.7	1317632.36	данные отсутствуют	данные отсутствуют
1110	787245.27	1321116.02	данные отсутствуют	данные отсутствуют

Государственный регистратор		ФГИС ЕГРН
полное наименование должности	подпись	инициалы, фамилия

М.П.

Выписка из Единого государственного реестра недвижимости об объекте недвижимости  
Описание местоположения земельного участка

<b>Земельный участок</b>			
(вид объекта недвижимости)			
Лист №	Раздела <b>3.2</b>	Всего листов раздела <b>3.2</b> : ____	Всего разделов: ____
Всего листов выписки: ____			
<b>15.11.2021 № 99/2021/430784242</b>			
Кадастровый номер:		<b>02:17:000000:215(единое землепользование)</b>	

Сведения о характерных точках границы земельного участка				
Система координат				
Зона №				
Номер точки	Координаты		Описание закрепления на местности	Средняя квадратическая погрешность определения координат характерных точек границ земельного участка, м
	X	Y		
1	2	3	4	5
1111	787318.85	1321136.33	данные отсутствуют	данные отсутствуют
1112	785392.74	1318109.01	данные отсутствуют	данные отсутствуют
1113	787353.36	1321143.2	данные отсутствуют	данные отсутствуют
1114	787385.58	1321152.39	данные отсутствуют	данные отсутствуют
1115	786513.69	1323745.34	данные отсутствуют	данные отсутствуют
1116	785510.06	1317970.99	данные отсутствуют	данные отсутствуют
1117	787399.86	1321155.71	данные отсутствуют	данные отсутствуют
1118	787480.34	1321175.52	данные отсутствуют	данные отсутствуют
1119	788182.66	1325150.15	данные отсутствуют	данные отсутствуют
1120	787570.65	1321187.27	данные отсутствуют	данные отсутствуют
1121	787628.95	1321199.95	данные отсутствуют	данные отсутствуют
1122	786572.61	1323733.16	данные отсутствуют	данные отсутствуют
1123	786538.21	1323740.05	данные отсутствуют	данные отсутствуют
1124	785558.25	1317917.87	данные отсутствуют	данные отсутствуют
1125	787694.52	1321221.61	данные отсутствуют	данные отсутствуют

Государственный регистратор		ФГИС ЕГРН
полное наименование должности	подпись	инициалы, фамилия

М.П.

Раздел 3.2

Выписка из Единого государственного реестра недвижимости об объекте недвижимости  
Описание местоположения земельного участка

<b>Земельный участок</b>			
(вид объекта недвижимости)			
Лист №	Раздела <b>3.2</b>	Всего листов раздела <b>3.2</b> : ____	Всего разделов: ____
Всего листов выписки: ____			
<b>15.11.2021 № 99/2021/430784242</b>			
Кадастровый номер:		<b>02:17:000000:215(единое землепользование)</b>	

Сведения о характерных точках границы земельного участка				
Система координат				
Зона №				
Номер точки	Координаты		Описание закрепления на местности	Средняя квадратическая погрешность определения координат характерных точек границ земельного участка, м
	X	Y		
1	2	3	4	5
1126	787686.39	1321230.46	данные отсутствуют	данные отсутствуют
1127	787845.4	1324979.51	данные отсутствуют	данные отсутствуют
1128	787672.43	1321239.47	данные отсутствуют	данные отсутствуют
1129	787644.8	1321240.06	данные отсутствуют	данные отсутствуют
1130	786559.69	1323736.01	данные отсутствуют	данные отсутствуют
1131	787769.36	1324945.59	данные отсутствуют	данные отсутствуют
1132	787571.51	1321235.12	данные отсутствуют	данные отсутствуют
1133	787519.38	1321230.67	данные отсутствуют	данные отсутствуют
1134	786544.09	1323738.24	данные отсутствуют	данные отсутствуют
1135	787466.89	1321229.53	данные отсутствуют	данные отсутствуют
1136	787404.95	1321230.84	данные отсутствуют	данные отсутствуют
1137	786589.34	1323702.63	данные отсутствуют	данные отсутствуют
1138	786583.84	1323724.62	данные отсутствуют	данные отсутствуют
1139	788143.07	1325124.56	данные отсутствуют	данные отсутствуют
1140	785483.92	1318001.17	данные отсутствуют	данные отсутствуют

Государственный регистратор		ФГИС ЕГРН
полное наименование должности	подпись	инициалы, фамилия

М.П.

<b>Земельный участок</b>			
(вид объекта недвижимости)			
Лист №	Раздела <b>3.2</b>	Всего листов раздела <b>3.2</b> : ____	Всего разделов: ____
Всего листов выписки: ____			
<b>15.11.2021 № 99/2021/430784242</b>			
Кадастровый номер:		<b>02:17:000000:215(единое землепользование)</b>	

Сведения о характерных точках границы земельного участка				
Система координат				
Зона №				
Номер точки	Координаты		Описание закрепления на местности	Средняя квадратическая погрешность определения координат характерных точек границ земельного участка, м
	X	Y		
1	2	3	4	5
1141	787319.44	1321232.58	данные отсутствуют	данные отсутствуют
1142	787264.47	1321225.6	данные отсутствуют	данные отсутствуют
1143	787960.75	1325033.36	данные отсутствуют	данные отсутствуют
1144	787201.07	1321220.75	данные отсутствуют	данные отсутствуют
1145	787101.17	1321198.94	данные отсутствуют	данные отсутствуют
1146	786583.74	1323729.2	данные отсутствуют	данные отсутствуют
1147	785413.32	1318084.8	данные отсутствуют	данные отсутствуют
1148	787030.51	1321167.09	данные отсутствуют	данные отсутствуют
1149	786956.19	1321123.13	данные отсутствуют	данные отсутствуют
1150	786582.2	1323731.52	данные отсутствуют	данные отсутствуют
1151	786876.35	1321045.04	данные отсутствуют	данные отсутствуют
1152	786833.6	1320971.31	данные отсутствуют	данные отсутствуют
1153	786582.3	1323703.98	данные отсутствуют	данные отсутствуют
1154	786582.79	1323716.21	данные отсутствуют	данные отсутствуют
1155	785463.76	1318025.44	данные отсутствуют	данные отсутствуют

Государственный регистратор		ФГИС ЕГРН
полное наименование должности	подпись	инициалы, фамилия

М.П.

Раздел 3.2

Выписка из Единого государственного реестра недвижимости об объекте недвижимости  
Описание местоположения земельного участка

<b>Земельный участок</b>			
(вид объекта недвижимости)			
Лист №	Раздела <b>3.2</b>	Всего листов раздела <b>3.2</b> : ____	Всего разделов: ____
Всего листов выписки: ____			
<b>15.11.2021 № 99/2021/430784242</b>			
Кадастровый номер:		<b>02:17:000000:215(единое землепользование)</b>	

Сведения о характерных точках границы земельного участка				
Система координат				
Зона №				
Номер точки	Координаты		Описание закрепления на местности	Средняя квадратическая погрешность определения координат характерных точек границ земельного участка, м
	X	Y		
1	2	3	4	5
1156	786821.82	1320895.84	данные отсутствуют	данные отсутствуют
1157	786845.96	1320862.6	данные отсутствуют	данные отсутствуют
1158	788076.61	1325093.8	данные отсутствуют	данные отсутствуют
1159	786860.29	1320845.92	данные отсутствуют	данные отсутствуют
1160	786876.73	1320810.08	данные отсутствуют	данные отсутствуют
1161	786580.94	1323704.68	данные отсутствуют	данные отсутствуют
1162	788019.2	1325065.34	данные отсутствуют	данные отсутствуют
1163	786864.64	1320777.67	данные отсутствуют	данные отсутствуют
1164	786861.76	1320764.27	данные отсутствуют	данные отсутствуют
1165	786580.15	1323707.08	данные отсутствуют	данные отсутствуют
1166	786874.09	1320758.97	данные отсутствуют	данные отсутствуют
1167	786880.32	1320760.67	данные отсутствуют	данные отсутствуют
1168	786810.45	1323689.7	данные отсутствуют	данные отсутствуют
1169	786690.94	1323787.94	данные отсутствуют	данные отсутствуют
1170	786622.27	1323793.84	данные отсутствуют	данные отсутствуют

Государственный регистратор		ФГИС ЕГРН
полное наименование должности	подпись	инициалы, фамилия

М.П.



Выписка из Единого государственного реестра недвижимости об объекте недвижимости  
Описание местоположения земельного участка

<b>Земельный участок</b>			
(вид объекта недвижимости)			
Лист №	Раздела <b>3.2</b>	Всего листов раздела <b>3.2</b> : ____	Всего разделов: ____
Всего листов выписки: ____			
<b>15.11.2021 № 99/2021/430784242</b>			
Кадастровый номер:		<b>02:17:000000:215(единое землепользование)</b>	

Сведения о характерных точках границы земельного участка				
Система координат				
Зона №				
Номер точки	Координаты		Описание закрепления на местности	Средняя квадратическая погрешность определения координат характерных точек границ земельного участка, м
	X	Y		
1	2	3	4	5
1171	786627.47	1323742.02	данные отсутствуют	данные отсутствуют
1172	787859.5	1324733.3	данные отсутствуют	данные отсутствуют
1173	788200.46	1325154.34	данные отсутствуют	данные отсутствуют
1174	786838.17	1317880.9	данные отсутствуют	данные отсутствуют
1175	786900.86	1320779.43	данные отсутствуют	данные отсутствуют
1176	786923.5	1320793.96	данные отсутствуют	данные отсутствуют
1177	785219.52	1318313.33	данные отсутствуют	данные отсутствуют
1178	786936.74	1320793.26	данные отсутствуют	данные отсутствуют
1179	786942.03	1320788.21	данные отсутствуют	данные отсутствуют
1180	788467.66	1325123.01	данные отсутствуют	данные отсутствуют
1181	786626.5	1317467.57	данные отсутствуют	данные отсутствуют
1182	786947.27	1320778.74	данные отсутствуют	данные отсутствуют
1183	786947.51	1320764.13	данные отсутствуют	данные отсутствуют
1184	788295.98	1325194.35	данные отсутствуют	данные отсутствуют
1185	786944.68	1320753.5	данные отсутствуют	данные отсутствуют

Государственный регистратор		ФГИС ЕГРН
полное наименование должности	подпись	инициалы, фамилия

М.П.

Раздел 3.2

Выписка из Единого государственного реестра недвижимости об объекте недвижимости  
Описание местоположения земельного участка

<b>Земельный участок</b>			
(вид объекта недвижимости)			
Лист №	Раздела <b>3.2</b>	Всего листов раздела <b>3.2</b> : ____	Всего разделов: ____
Всего листов выписки: ____			
<b>15.11.2021 № 99/2021/430784242</b>			
Кадастровый номер:		<b>02:17:000000:215(единое землепользование)</b>	

Сведения о характерных точках границы земельного участка				
Система координат				
Зона №				
Номер точки	Координаты		Описание закрепления на местности	Средняя квадратическая погрешность определения координат характерных точек границ земельного участка, м
	X	Y		
1	2	3	4	5
1186	786930.99	1320735.59	данные отсутствуют	данные отсутствуют
1187	786639.13	1323735.44	данные отсутствуют	данные отсутствуют
1188	786644.77	1323720.17	данные отсутствуют	данные отсутствуют
1189	786614.96	1317508.76	данные отсутствуют	данные отсутствуют
1190	786902.54	1320710.29	данные отсутствуют	данные отсутствуют
1191	786890.08	1320696.64	данные отсутствуют	данные отсутствуют
1192	783718.73	1320076.58	данные отсутствуют	данные отсутствуют
1193	786891.75	1320681.71	данные отсутствуют	данные отсутствуют
1194	786908.96	1320660.97	данные отсутствуют	данные отсутствуют
1195	786640.36	1323734.3	данные отсутствуют	данные отсутствуют
1196	784885.63	1318708.03	данные отсутствуют	данные отсутствуют
1197	786909.8	1320634.17	данные отсутствуют	данные отсутствуют
1198	786894.8	1320611.68	данные отсутствуют	данные отсутствуют
1199	786642.7	1323729.07	данные отсутствуют	данные отсутствуют
1200	786890.65	1320608.75	данные отсутствуют	данные отсутствуют

Государственный регистратор		ФГИС ЕГРН
полное наименование должности	подпись	инициалы, фамилия

М.П.

<b>Земельный участок</b>			
(вид объекта недвижимости)			
Лист №	Раздела <b>3.2</b>	Всего листов раздела <b>3.2</b> : ____	Всего разделов: ____
Всего листов выписки: ____			
<b>15.11.2021 № 99/2021/430784242</b>			
Кадастровый номер:		<b>02:17:000000:215(единое землепользование)</b>	

Сведения о характерных точках границы земельного участка				
Система координат				
Зона №				
Номер точки	Координаты		Описание закрепления на местности	Средняя квадратическая погрешность определения координат характерных точек границ земельного участка, м
	X	Y		
1	2	3	4	5
1201	786880.04	1320605.75	данные отсутствуют	данные отсутствуют
1202	786619.02	1323789.45	данные отсутствуют	данные отсутствуют
1203	786608.82	1323760.2	данные отсутствуют	данные отсутствуют
1204	788270.81	1325184.7	данные отсутствуют	данные отсутствуют
1205	785316.18	1318199.2	данные отсутствуют	данные отсутствуют
1206	786854.55	1320611.12	данные отсутствуют	данные отсутствуют
1207	786829.29	1320624.68	данные отсутствуют	данные отсутствуют
1208	788201.84	1325156.7	данные отсутствуют	данные отсутствуют
1209	786824.4	1320629.14	данные отсутствуют	данные отсутствуют
1210	786812.88	1320645.99	данные отсутствуют	данные отсутствуют
1211	786614.4	1323754.28	данные отсутствуют	данные отсутствуют
1212	785264.07	1318261.09	данные отсутствуют	данные отсутствуют
1213	786800.95	1320663.91	данные отсутствуют	данные отсутствуют
1214	786795.21	1320675.95	данные отсутствуют	данные отсутствуют
1215	786618.4	1323748.49	данные отсутствуют	данные отсутствуют

Государственный регистратор		ФГИС ЕГРН
полное наименование должности	подпись	инициалы, фамилия

М.П.

Раздел 3.2

Выписка из Единого государственного реестра недвижимости об объекте недвижимости  
Описание местоположения земельного участка

<b>Земельный участок</b>			
(вид объекта недвижимости)			
Лист №	Раздела <b>3.2</b>	Всего листов раздела <b>3.2</b> : ____	Всего разделов: ____
Всего листов выписки: ____			
<b>15.11.2021 № 99/2021/430784242</b>			
Кадастровый номер:		<b>02:17:000000:215(единое землепользование)</b>	

Сведения о характерных точках границы земельного участка				
Система координат				
Зона №				
Номер точки	Координаты		Описание закрепления на местности	Средняя квадратическая погрешность определения координат характерных точек границ земельного участка, м
	X	Y		
1	2	3	4	5
1216	786789.01	1320683.63	данные отсутствуют	данные отсутствуют
1217	786767.86	1320690.06	данные отсутствуют	данные отсутствуют
1218	786611.32	1323783.46	данные отсутствуют	данные отсутствуют
1219	786607.17	1323764.1	данные отсутствуют	данные отсутствуют
1220	785300.53	1318217.78	данные отсутствуют	данные отсутствуют
1221	786749.82	1320697.88	данные отсутствуют	данные отсутствуют
1222	786715.7	1320688.03	данные отсутствуют	данные отсутствуют
1223	788212.22	1325156.84	данные отсутствуют	данные отсутствуют
1224	786675.97	1320692.33	данные отсутствуют	данные отсутствуют
1225	786634.44	1320717.13	данные отсутствуют	данные отсутствуют
1226	786608.15	1323780.19	данные отсутствуют	данные отсутствуют
1227	788208.37	1325156.02	данные отсутствуют	данные отсутствуют
1228	786628.61	1320735.37	данные отсутствуют	данные отсутствуют
1229	786654.33	1320776.35	данные отсутствуют	данные отсутствуют
1230	786607.39	1323778.3	данные отсутствуют	данные отсутствуют

Государственный регистратор		ФГИС ЕГРН
полное наименование должности	подпись	инициалы, фамилия

М.П.

Выписка из Единого государственного реестра недвижимости об объекте недвижимости  
Описание местоположения земельного участка

<b>Земельный участок</b>			
(вид объекта недвижимости)			
Лист №	Раздела <b>3.2</b>	Всего листов раздела <b>3.2</b> : ____	Всего разделов: ____
Всего листов выписки: ____			
<b>15.11.2021 № 99/2021/430784242</b>			
Кадастровый номер:		<b>02:17:000000:215(единое землепользование)</b>	

Сведения о характерных точках границы земельного участка				
Система координат				
Зона №				
Номер точки	Координаты		Описание закрепления на местности	Средняя квадратическая погрешность определения координат характерных точек границ земельного участка, м
	X	Y		
1	2	3	4	5
1231	786686.36	1320789.53	данные отсутствуют	данные отсутствуют
1232	786714.4	1320779.82	данные отсутствуют	данные отсутствуют
1233	786691.62	1323792.47	данные отсутствуют	данные отсутствуют
1234	786683.71	1323844.87	данные отсутствуют	данные отсутствуют
1235	786643.7	1323815.71	данные отсутствуют	данные отсутствуют
1236	788364.36	1325194.51	данные отсутствуют	данные отсутствуют
1237	786759.71	1317743.92	данные отсутствуют	данные отсутствуют
1238	786748.87	1320741.46	данные отсутствуют	данные отсутствуют
1239	786762.16	1320787.89	данные отсутствуют	данные отсутствуют
1240	784890.81	1318701.92	данные отсутствуют	данные отсутствуют
1241	786762.75	1320816.3	данные отсутствуют	данные отсутствуют
1242	786769.09	1320892.49	данные отсутствуют	данные отсутствуют
1243	786635.18	1323806.12	данные отсутствуют	данные отсутствуют
1244	785096.77	1318458	данные отсутствуют	данные отсутствуют
1245	786768.48	1320916.26	данные отсутствуют	данные отсутствуют

Государственный регистратор		ФГИС ЕГРН
полное наименование должности	подпись	инициалы, фамилия

М.П.

Выписка из Единого государственного реестра недвижимости об объекте недвижимости  
Описание местоположения земельного участка

<b>Земельный участок</b>			
(вид объекта недвижимости)			
Лист №	Раздела <b>3.2</b>	Всего листов раздела <b>3.2</b> : ____	Всего разделов: ____
Всего листов выписки: ____			
<b>15.11.2021 № 99/2021/430784242</b>			
Кадастровый номер:		<b>02:17:000000:215(единое землепользование)</b>	

Сведения о характерных точках границы земельного участка				
Система координат				
Зона №				
Номер точки	Координаты		Описание закрепления на местности	Средняя квадратическая погрешность определения координат характерных точек границ земельного участка, м
	X	Y		
1	2	3	4	5
1246	786760.73	1320931.31	данные отсутствуют	данные отсутствуют
1247	788463.06	1325131.8	данные отсутствуют	данные отсутствуют
1248	786730.87	1320965.57	данные отсутствуют	данные отсутствуют
1249	786705.67	1321013.44	данные отсутствуют	данные отсутствуют
1250	786677.29	1323845.64	данные отсутствуют	данные отсутствуют
1251	786646.76	1323817.84	данные отсутствуют	данные отсутствуют
1252	785156.08	1318387.78	данные отсутствуют	данные отсутствуют
1253	786693.35	1321049.21	данные отсутствуют	данные отсутствуют
1254	786693.64	1321076.03	данные отсутствуют	данные отсутствуют
1255	788340.92	1325198.13	данные отсутствуют	данные отсутствуют
1256	786691.95	1321083.51	данные отсутствуют	данные отсутствуют
1257	786690.07	1321118.11	данные отсутствуют	данные отсутствуют
1258	786674.83	1323845.22	данные отсутствуют	данные отсутствуют
1259	788320.01	1325199.11	данные отсутствуют	данные отсутствуют
1260	786686.42	1321123.96	данные отсутствуют	данные отсутствуют

Государственный регистратор		ФГИС ЕГРН
полное наименование должности	подпись	инициалы, фамилия

М.П.

<b>Земельный участок</b>			
(вид объекта недвижимости)			
Лист №	Раздела <b>3.2</b>	Всего листов раздела <b>3.2</b> : ____	Всего разделов: ____
Всего листов выписки: ____			
<b>15.11.2021 № 99/2021/430784242</b>			
Кадастровый номер:		<b>02:17:000000:215(единое землепользование)</b>	

Сведения о характерных точках границы земельного участка				
Система координат				
Зона №				
Номер точки	Координаты		Описание закрепления на местности	Средняя квадратическая погрешность определения координат характерных точек границ земельного участка, м
	X	Y		
1	2	3	4	5
1261	786662.24	1321143.59	данные отсутствуют	данные отсутствуют
1262	786657.23	1323828.74	данные отсутствуют	данные отсутствуют
1263	786660.85	1321147.59	данные отсутствуют	данные отсутствуют
1264	786661.29	1321158.32	данные отсутствуют	данные отсутствуют
1265	786693.74	1323796.95	данные отсутствуют	данные отсутствуют
1266	786697.22	1323835.8	данные отсутствуют	данные отсутствуют
1267	788456.55	1325147.83	данные отсутствуют	данные отсутствуют
1268	785022.21	1318546.32	данные отсутствуют	данные отсутствуют
1269	786664.84	1321164.18	данные отсутствуют	данные отсутствуют
1270	786677.05	1321176.21	данные отсутствуют	данные отсутствуют
1271	788402.21	1325182.32	данные отсутствуют	данные отсутствуют
1272	786684.25	1321179.83	данные отсутствуют	данные отсутствуют
1273	786712.69	1321185.51	данные отсутствуют	данные отсутствуют
1274	786689.52	1323843.95	данные отсутствуют	данные отсутствуют
1275	784893.58	1318698.66	данные отсутствуют	данные отсутствуют

Государственный регистратор		ФГИС ЕГРН
полное наименование должности	подпись	инициалы, фамилия

М.П.

Раздел 3.2

Выписка из Единого государственного реестра недвижимости об объекте недвижимости  
Описание местоположения земельного участка

<b>Земельный участок</b>			
(вид объекта недвижимости)			
Лист №	Раздела <b>3.2</b>	Всего листов раздела <b>3.2</b> : ____	Всего разделов: ____
Всего листов выписки: ____			
<b>15.11.2021 № 99/2021/430784242</b>			
Кадастровый номер:		<b>02:17:000000:215(единое землепользование)</b>	

Сведения о характерных точках границы земельного участка				
Система координат				
Зона №				
Номер точки	Координаты		Описание закрепления на местности	Средняя квадратическая погрешность определения координат характерных точек границ земельного участка, м
	X	Y		
1	2	3	4	5
1276	786729.16	1321194.48	данные отсутствуют	данные отсутствуют
1277	786735.43	1321199.89	данные отсутствуют	данные отсутствуют
1278	786686.43	1323843.86	данные отсутствуют	данные отсутствуют
1279	786752.63	1321222.65	данные отсутствуют	данные отсутствуют
1280	786756.32	1321229.91	данные отсутствуют	данные отсутствуют
1281	786695.65	1323804.04	данные отсутствуют	данные отсутствуют
1282	786700.05	1323831.36	данные отсутствуют	данные отсутствуют
1283	784969.59	1318609.22	данные отсутствуют	данные отсутствуют
1284	786757.93	1321256.72	данные отсутствуют	данные отсутствуют
1285	786750.39	1321289.84	данные отсутствуют	данные отсутствуют
1286	788449.83	1325154.32	данные отсутствуют	данные отсутствуют
1287	786746.17	1321300.21	данные отсутствуют	данные отсутствуют
1288	786715.97	1321335.9	данные отсутствуют	данные отсутствуют
1289	786697.27	1323806.73	данные отсутствуют	данные отсутствуют
1290	788425.18	1325169.55	данные отсутствуют	данные отсутствуют

Государственный регистратор		ФГИС ЕГРН
полное наименование должности	подпись	инициалы, фамилия

М.П.

Выписка из Единого государственного реестра недвижимости об объекте недвижимости  
Описание местоположения земельного участка

<b>Земельный участок</b>			
(вид объекта недвижимости)			
Лист №	Раздела <b>3.2</b>	Всего листов раздела <b>3.2</b> : ____	Всего разделов: ____
Всего листов выписки: ____			
<b>15.11.2021 № 99/2021/430784242</b>			
Кадастровый номер:		<b>02:17:000000:215(единое землепользование)</b>	

Сведения о характерных точках границы земельного участка				
Система координат				
Зона №				
Номер точки	Координаты		Описание закрепления на местности	Средняя квадратическая погрешность определения координат характерных точек границ земельного участка, м
	X	Y		
1	2	3	4	5
1291	786661.05	1321391.29	данные отсутствуют	данные отсутствуют
1292	786640.77	1321423.89	данные отсутствуют	данные отсутствуют
1293	786700.63	1323821.45	данные отсутствуют	данные отсутствуют
1294	786632.1	1321461.21	данные отсутствуют	данные отсутствуют
1295	786633.55	1321480.74	данные отсутствуют	данные отсутствуют
1296	786813.8	1323702.71	данные отсутствуют	данные отсутствуют
1297	786747.79	1323743.48	данные отсутствуют	данные отсутствуют
1298	786697.96	1323746.54	данные отсутствуют	данные отсутствуют
1299	786685.83	1323771.06	данные отсутствуют	данные отсутствуют
1300	788497.32	1325118.39	данные отсутствуют	данные отсутствуют
1301	786805.27	1317763.92	данные отсутствуют	данные отсутствуют
1302	786636.54	1321494.25	данные отсутствуют	данные отсутствуют
1303	786649.43	1321518.37	данные отсутствуют	данные отсутствуют
1304	784342.15	1319352.67	данные отсутствуют	данные отсутствуют
1305	786687.93	1321580.72	данные отсутствуют	данные отсутствуют

Государственный регистратор		ФГИС ЕГРН
полное наименование должности	подпись	инициалы, фамилия

М.П.

Раздел 3.2

Выписка из Единого государственного реестра недвижимости об объекте недвижимости  
Описание местоположения земельного участка

<b>Земельный участок</b>			
(вид объекта недвижимости)			
Лист №	Раздела <b>3.2</b>	Всего листов раздела <b>3.2</b> : ____	Всего разделов: ____
Всего листов выписки: ____			
<b>15.11.2021 № 99/2021/430784242</b>			
Кадастровый номер:		<b>02:17:000000:215(единое землепользование)</b>	

Сведения о характерных точках границы земельного участка				
Система координат				
Зона №				
Номер точки	Координаты		Описание закрепления на местности	Средняя квадратическая погрешность определения координат характерных точек границ земельного участка, м
	X	Y		
1	2	3	4	5
1306	786688.92	1321585.13	данные отсутствуют	данные отсутствуют
1307	787869.92	1324733.05	данные отсутствуют	данные отсутствуют
1308	784881.42	1318713.01	данные отсутствуют	данные отсутствуют
1309	786686.69	1321596.89	данные отсутствуют	данные отсутствуют
1310	786679.94	1321599.95	данные отсутствуют	данные отсутствуют
1311	788515.51	1325093.64	данные отсутствуют	данные отсутствуют
1312	786674.23	1321598.53	данные отсутствуют	данные отсутствуют
1313	786651.85	1321574.67	данные отсутствуют	данные отсутствуют
1314	786688.16	1323750.32	данные отсутствуют	данные отсутствуют
1315	786686.3	1323758.87	данные отсутствуют	данные отсутствуют
1316	786619.09	1317486.51	данные отсутствуют	данные отсутствуют
1317	786632.34	1321576.06	данные отсутствуют	данные отсутствуют
1318	786605.24	1321590.8	данные отсутствуют	данные отсутствуют
1319	788481.61	1325117.43	данные отсутствуют	данные отсутствуют
1320	786579.05	1321611.01	данные отсутствуют	данные отсутствуют

Государственный регистратор		ФГИС ЕГРН
полное наименование должности	подпись	инициалы, фамилия

М.П.

<b>Земельный участок</b>			
(вид объекта недвижимости)			
Лист №	Раздела <b>3.2</b>	Всего листов раздела <b>3.2</b> : ____	Всего разделов: ____
Всего листов выписки: ____			
<b>15.11.2021 № 99/2021/430784242</b>			
Кадастровый номер:		<b>02:17:000000:215(единое землепользование)</b>	

Сведения о характерных точках границы земельного участка				
Система координат				
Зона №				
Номер точки	Координаты		Описание закрепления на местности	Средняя квадратическая погрешность определения координат характерных точек границ земельного участка, м
	X	Y		
1	2	3	4	5
1321	786553.15	1321636.03	данные отсутствуют	данные отсутствуют
1322	786686.55	1323751.82	данные отсутствуют	данные отсутствуют
1323	783746.61	1320048.8	данные отсутствуют	данные отсутствуют
1324	786529.35	1321649.66	данные отсутствуют	данные отсутствуют
1325	786501.07	1321649.03	данные отсутствуют	данные отсутствуют
1326	786685.71	1323754.39	данные отсутствуют	данные отсутствуют
1327	786482.9	1321625.89	данные отсутствуют	данные отсутствуют
1328	786461.77	1321611.34	данные отсутствуют	данные отсутствуют
1329	786741.23	1323745.74	данные отсутствуют	данные отсутствуют
1330	786712.2	1323748.06	данные отсутствуют	данные отсутствуют
1331	788523.77	1325110.95	данные отсутствуют	данные отсутствуют
1332	784781.53	1318831.63	данные отсутствуют	данные отсутствуют
1333	786447.18	1321606.03	данные отсутствуют	данные отсутствуют
1334	786412.76	1321596.77	данные отсутствуют	данные отсутствуют
1335	788507.96	1325124.3	данные отсутствуют	данные отсутствуют

Государственный регистратор		ФГИС ЕГРН
полное наименование должности	подпись	инициалы, фамилия

М.П.

Раздел 3.2

Выписка из Единого государственного реестра недвижимости об объекте недвижимости  
Описание местоположения земельного участка

<b>Земельный участок</b>			
(вид объекта недвижимости)			
Лист №	Раздела <b>3.2</b>	Всего листов раздела <b>3.2</b> : ____	Всего разделов: ____
Всего листов выписки: ____			
<b>15.11.2021 № 99/2021/430784242</b>			
Кадастровый номер:		<b>02:17:000000:215(единое землепользование)</b>	

Сведения о характерных точках границы земельного участка				
Система координат				
Зона №				
Номер точки	Координаты		Описание закрепления на местности	Средняя квадратическая погрешность определения координат характерных точек границ земельного участка, м
	X	Y		
1	2	3	4	5
1336	786416.26	1321571.95	данные отсутствуют	данные отсутствуют
1337	786338.91	1321501.3	данные отсутствуют	данные отсутствуют
1338	786708.47	1323747.31	данные отсутствуют	данные отсутствуют
1339	784392.2	1319293.23	данные отсутствуют	данные отсутствуют
1340	786346.59	1321448.42	данные отсутствуют	данные отсутствуют
1341	786326.14	1321432.98	данные отсутствуют	данные отсутствуют
1342	786706.31	1323747.89	данные отсутствуют	данные отсутствуют
1343	786279.35	1321432.52	данные отсутствуют	данные отсутствуют
1344	786242.02	1321354.28	данные отсутствуют	данные отсутствуют
1345	786737.42	1323745.81	данные отсутствуют	данные отсутствуют
1346	786722.57	1323748.07	данные отсутствуют	данные отсутствуют
1347	784683.83	1318946.91	данные отсутствуют	данные отсутствуют
1348	786205.69	1321360.02	данные отсутствуют	данные отсутствуют
1349	786195.81	1321378.81	данные отсутствуют	данные отсутствуют
1350	788535.53	1325129.87	данные отсутствуют	данные отсутствуют

Государственный регистратор		ФГИС ЕГРН
полное наименование должности	подпись	инициалы, фамилия

М.П.

Выписка из Единого государственного реестра недвижимости об объекте недвижимости  
Описание местоположения земельного участка

<b>Земельный участок</b>			
(вид объекта недвижимости)			
Лист №	Раздела <b>3.2</b>	Всего листов раздела <b>3.2</b> : ____	Всего разделов: ____
Всего листов выписки: ____			
<b>15.11.2021 № 99/2021/430784242</b>			
Кадастровый номер:		<b>02:17:000000:215(единое землепользование)</b>	

Сведения о характерных точках границы земельного участка				
Система координат				
Зона №				
Номер точки	Координаты		Описание закрепления на местности	Средняя квадратическая погрешность определения координат характерных точек границ земельного участка, м
	X	Y		
1	2	3	4	5
1351	786197.13	1321384.23	данные отсутствуют	данные отсутствуют
1352	786184.97	1321357.78	данные отсутствуют	данные отсутствуют
1353	786731.07	1323747.58	данные отсутствуют	данные отсутствуют
1354	788517.23	1325140.25	данные отсутствуют	данные отсутствуют
1355	786099.12	1321415.02	данные отсутствуют	данные отсутствуют
1356	786173.88	1321497.29	данные отсутствуют	данные отсутствуют
1357	786726.46	1323747.22	данные отсутствуют	данные отсутствуют
1358	786182.11	1321523.76	данные отсутствуют	данные отсутствуют
1359	786093.4	1321526.63	данные отсутствуют	данные отсутствуют
1360	786816.84	1323725.23	данные отсутствуют	данные отсутствуют
1361	786770.77	1323759.64	данные отсутствуют	данные отсутствуют
1362	786765.8	1323734.54	данные отсутствуют	данные отсутствуют
1363	788332.36	1325079.63	данные отсутствуют	данные отсутствуют
1364	786619.08	1317486.52	данные отсутствуют	данные отсутствуют
1365	786056.19	1321477.98	данные отсутствуют	данные отсутствуют

Государственный регистратор		ФГИС ЕГРН
полное наименование должности	подпись	инициалы, фамилия

М.П.

Раздел 3.2

Выписка из Единого государственного реестра недвижимости об объекте недвижимости  
Описание местоположения земельного участка

<b>Земельный участок</b>			
(вид объекта недвижимости)			
Лист №	Раздела <b>3.2</b>	Всего листов раздела <b>3.2</b> : ____	Всего разделов: ____
Всего листов выписки: ____			
<b>15.11.2021 № 99/2021/430784242</b>			
Кадастровый номер:		<b>02:17:000000:215(единое землепользование)</b>	

Сведения о характерных точках границы земельного участка				
Система координат				
Зона №				
Номер точки	Координаты		Описание закрепления на местности	Средняя квадратическая погрешность определения координат характерных точек границ земельного участка, м
	X	Y		
1	2	3	4	5
1366	786044.75	1321412.16	данные отсутствуют	данные отсутствуют
1367	783793.27	1320003.33	данные отсутствуют	данные отсутствуют
1368	786081.95	1321400.71	данные отсутствуют	данные отсутствуют
1369	786182.11	1321340.61	данные отсутствуют	данные отсутствуют
1370	786763.91	1323734.66	данные отсутствуют	данные отсутствуют
1371	784137.71	1319593.3	данные отсутствуют	данные отсутствуют
1372	786087.67	1321226.14	данные отсутствуют	данные отсутствуют
1373	785828.68	1320879.15	данные отсутствуют	данные отсутствуют
1374	787873.83	1324733.62	данные отсутствуют	данные отсутствуют
1375	785024.53	1321554.53	данные отсутствуют	данные отсутствуют
1376	785252.04	1321941.58	данные отсутствуют	данные отсутствуют
1377	786768.94	1323745.37	данные отсутствуют	данные отсутствуют
1378	786767.05	1323735.48	данные отсутствуют	данные отсутствуют
1379	784229.12	1319488.26	данные отсутствуют	данные отсутствуют
1380	784923.65	1322156.21	данные отсутствуют	данные отсутствуют

Государственный регистратор		ФГИС ЕГРН
полное наименование должности	подпись	инициалы, фамилия

М.П.

<b>Земельный участок</b>			
(вид объекта недвижимости)			
Лист №	Раздела <b>3.2</b>	Всего листов раздела <b>3.2</b> : ____	Всего разделов: ____
Всего листов выписки: ____			
<b>15.11.2021 № 99/2021/430784242</b>			
Кадастровый номер:		<b>02:17:000000:215(единое землепользование)</b>	

Сведения о характерных точках границы земельного участка				
Система координат				
Зона №				
Номер точки	Координаты		Описание закрепления на местности	Средняя квадратическая погрешность определения координат характерных точек границ земельного участка, м
	X	Y		
1	2	3	4	5
1381	785375.1	1322244.93	данные отсутствуют	данные отсутствуют
1382	788448.32	1325048	данные отсутствуют	данные отсутствуют
1383	785289.24	1322702.81	данные отсутствуют	данные отсутствуют
1384	785337.89	1322685.64	данные отсутствуют	данные отсутствуют
1385	786767.96	1323742.11	данные отсутствуют	данные отсутствуют
1386	788508.42	1325078.05	данные отсутствуют	данные отсутствуют
1387	785380.82	1322677.05	данные отсутствуют	данные отсутствуют
1388	785495.29	1322691.36	данные отсутствуют	данные отсутствуют
1389	786767.96	1323738.19	данные отсутствуют	данные отсутствуют
1390	785658.41	1322705.67	данные отсутствуют	данные отсутствуют
1391	785793.27	1322765.05	данные отсутствуют	данные отсутствуют
1392	786818.62	1323732.89	данные отсутствуют	данные отсутствуют
1393	786789.11	1323786	данные отсутствуют	данные отсутствуют
1394	787976.57	1324643.51	данные отсутствуют	данные отсутствуют
1395	784130.55	1319601.82	данные отсутствуют	данные отсутствуют

Государственный регистратор		ФГИС ЕГРН
полное наименование должности	подпись	инициалы, фамилия

М.П.

Раздел 3.2

Выписка из Единого государственного реестра недвижимости об объекте недвижимости  
Описание местоположения земельного участка

<b>Земельный участок</b>			
(вид объекта недвижимости)			
Лист №	Раздела <b>3.2</b>	Всего листов раздела <b>3.2</b> : ____	Всего разделов: ____
Всего листов выписки: ____			
<b>15.11.2021 № 99/2021/430784242</b>			
Кадастровый номер:		<b>02:17:000000:215(единое землепользование)</b>	

Сведения о характерных точках границы земельного участка				
Система координат				
Зона №				
Номер точки	Координаты		Описание закрепления на местности	Средняя квадратическая погрешность определения координат характерных точек границ земельного участка, м
	X	Y		
1	2	3	4	5
1396	785847.64	1322352.96	данные отсутствуют	данные отсутствуют
1397	785961.4	1322400.89	данные отсутствуют	данные отсутствуют
1398	788131.49	1324905.41	данные отсутствуют	данные отсутствуют
1399	786120.94	1322443.82	данные отсутствуют	данные отсутствуют
1400	786120.23	1322364.41	данные отсутствуют	данные отсутствуют
1401	786777.35	1323784.27	данные отсутствуют	данные отсутствуют
1402	783849.78	1319937.54	данные отсутствуют	данные отсутствуют
1403	786134.53	1322302.16	данные отсутствуют	данные отсутствуют
1404	786113.07	1322204.86	данные отсутствуют	данные отсутствуют
1405	786775.78	1323783.4	данные отсутствуют	данные отсутствуют
1406	786117.36	1322111.86	данные отсутствуют	данные отсутствуют
1407	786096.62	1322031.73	данные отсутствуют	данные отсутствуют
1408	786818.76	1323754.34	данные отсутствуют	данные отсутствуют
1409	786808.49	1323777.37	данные отсутствуют	данные отсутствуют
1410	783916.13	1319857.55	данные отсутствуют	данные отсутствуют

Государственный регистратор		ФГИС ЕГРН
полное наименование должности	подпись	инициалы, фамилия

М.П.



Выписка из Единого государственного реестра недвижимости об объекте недвижимости  
Описание местоположения земельного участка

<b>Земельный участок</b>			
(вид объекта недвижимости)			
Лист №	Раздела <b>3.2</b>	Всего листов раздела <b>3.2</b> : ____	Всего разделов: ____
Всего листов выписки: ____			
<b>15.11.2021 № 99/2021/430784242</b>			
Кадастровый номер:		<b>02:17:000000:215(единое землепользование)</b>	

Сведения о характерных точках границы земельного участка				
Система координат				
Зона №				
Номер точки	Координаты		Описание закрепления на местности	Средняя квадратическая погрешность определения координат характерных точек границ земельного участка, м
	X	Y		
1	2	3	4	5
1411	786052.26	1321954.46	данные отсутствуют	данные отсутствуют
1412	786064.78	1321861.45	данные отсутствуют	данные отсутствуют
1413	787979.41	1324644.02	данные отсутствуют	данные отсутствуют
1414	786215.38	1321890.07	данные отсутствуют	данные отсутствуют
1415	786235.41	1321852.15	данные отсутствуют	данные отсутствуют
1416	786817.71	1323759.56	данные отсутствуют	данные отсутствуют
1417	788040.26	1324798.9	данные отсутствуют	данные отсутствуют
1418	786256.87	1321782.04	данные отсутствуют	данные отсутствуют
1419	786306.24	1321694.04	данные отсутствуют	данные отсутствуют
1420	786811.95	1323772.45	данные отсутствуют	данные отсутствуют
1421	786337	1321640.38	данные отсутствуют	данные отсутствуют
1422	786336.29	1321613.19	данные отсутствуют	данные отсутствуют
1423	787081.92	1318776.98	данные отсутствуют	данные отсутствуют
1424	787065.45	1318771.21	данные отсутствуют	данные отсутствуют
1425	786828.48	1318132.18	данные отсутствуют	данные отсутствуют

Государственный регистратор		ФГИС ЕГРН
полное наименование должности	подпись	инициалы, фамилия

М.П.

Раздел 3.2

Выписка из Единого государственного реестра недвижимости об объекте недвижимости  
Описание местоположения земельного участка

<b>Земельный участок</b>			
(вид объекта недвижимости)			
Лист №	Раздела <b>3.2</b>	Всего листов раздела <b>3.2</b> : ____	Всего разделов: ____
Всего листов выписки: ____			
<b>15.11.2021 № 99/2021/430784242</b>			
Кадастровый номер:		<b>02:17:000000:215(единое землепользование)</b>	

Сведения о характерных точках границы земельного участка				
Система координат				
Зона №				
Номер точки	Координаты		Описание закрепления на местности	Средняя квадратическая погрешность определения координат характерных точек границ земельного участка, м
	X	Y		
1	2	3	4	5
1426	786880.9	1323639.46	данные отсутствуют	данные отсутствуют
1427	786772.75	1323632.79	данные отсутствуют	данные отсутствуют
1428	787696.45	1324714.82	данные отсутствуют	данные отсутствуют
1429	783720.14	1321729.3	данные отсутствуют	данные отсутствуют
1430	786857.14	1317878.41	данные отсутствуют	данные отсутствуют
1431	786320.55	1321573.13	данные отсутствуют	данные отсутствуют
1432	786314.11	1321548.8	данные отсутствуют	данные отсутствуют
1433	783717.92	1320081.47	данные отсутствуют	данные отсутствуют
1434	786305.24	1321538.77	данные отсутствуют	данные отсутствуют
1435	786375.59	1321602.8	данные отсутствуют	данные отсутствуют
1436	787781.85	1324698.96	данные отсутствуют	данные отсутствуют
1437	786634.87	1317349.56	данные отсутствуют	данные отсутствуют
1438	786397.9	1321612.28	данные отсутствуют	данные отсутствуют
1439	786397.96	1321624.11	данные отсутствуют	данные отсутствуют
1440	787809.8	1324777.4	данные отсутствуют	данные отсутствуют

Государственный регистратор		ФГИС ЕГРН
полное наименование должности	подпись	инициалы, фамилия

М.П.

<b>Земельный участок</b>			
(вид объекта недвижимости)			
Лист №	Раздела <b>3.2</b>	Всего листов раздела <b>3.2</b> : ____	Всего разделов: ____
Всего листов выписки: ____			
<b>15.11.2021 № 99/2021/430784242</b>			
Кадастровый номер:		<b>02:17:000000:215(единое землепользование)</b>	

Сведения о характерных точках границы земельного участка				
Система координат				
Зона №				
Номер точки	Координаты		Описание закрепления на местности	Средняя квадратическая погрешность определения координат характерных точек границ земельного участка, м
	X	Y		
1	2	3	4	5
1441	786389.97	1321700.04	данные отсутствуют	данные отсутствуют
1442	786377.88	1321749.26	данные отсутствуют	данные отсутствуют
1443	786773.14	1323637.83	данные отсутствуют	данные отсутствуют
1444	787469.82	1324655.12	данные отсутствуют	данные отсутствуют
1445	786678.51	1317640.32	данные отсутствуют	данные отсутствуют
1446	786374.03	1321761.46	данные отсутствуют	данные отсутствуют
1447	786343.35	1321828.94	данные отсутствуют	данные отсутствуют
1448	783421.88	1320362.78	данные отсутствуют	данные отсутствуют
1449	786319.19	1321903.49	данные отсутствуют	данные отсутствуют
1450	786299.04	1321931.28	данные отсутствуют	данные отсутствуют
1451	786774.17	1323640.57	данные отсутствуют	данные отсутствуют
1452	783603.65	1320187.3	данные отсутствуют	данные отсутствуют
1453	786294.9	1321933.16	данные отсутствуют	данные отсутствуют
1454	786258.91	1321942.19	данные отсутствуют	данные отсутствуют
1455	786783.28	1323650.9	данные отсутствуют	данные отсутствуют

Государственный регистратор		ФГИС ЕГРН
полное наименование должности	подпись	инициалы, фамилия

М.П.

Раздел 3.2

Выписка из Единого государственного реестра недвижимости об объекте недвижимости  
Описание местоположения земельного участка

<b>Земельный участок</b>			
(вид объекта недвижимости)			
Лист №	Раздела <b>3.2</b>	Всего листов раздела <b>3.2</b> : ____	Всего разделов: ____
Всего листов выписки: ____			
<b>15.11.2021 № 99/2021/430784242</b>			
Кадастровый номер:		<b>02:17:000000:215(единое землепользование)</b>	

Сведения о характерных точках границы земельного участка				
Система координат				
Зона №				
Номер точки	Координаты		Описание закрепления на местности	Средняя квадратическая погрешность определения координат характерных точек границ земельного участка, м
	X	Y		
1	2	3	4	5
1456	786225.9	1321938.34	данные отсутствуют	данные отсутствуют
1457	786219.6	1321941.69	данные отсутствуют	данные отсутствуют
1458	786855.11	1323630.88	данные отсутствуют	данные отсутствуют
1459	786790.4	1323619.03	данные отсутствуют	данные отсутствуют
1460	787811.56	1324777.76	данные отсутствуют	данные отсутствуют
1461	786492.96	1317282.8	данные отсутствуют	данные отсутствуют
1462	786217.06	1321947.29	данные отсутствуют	данные отсутствуют
1463	786192.3	1321923.66	данные отсутствуют	данные отсутствуют
1464	787845.2	1324738.09	данные отсутствуют	данные отсутствуют
1465	786153.53	1321925.94	данные отсутствуют	данные отсутствуют
1466	786113.72	1321961.1	данные отсутствуют	данные отсутствуют
1467	786774.33	1323629.08	данные отсутствуют	данные отсутствуют
1468	783718.22	1320081.46	данные отсутствуют	данные отсутствуют
1469	786116.59	1321996.16	данные отсутствуют	данные отсутствуют
1470	786137.49	1322008.39	данные отсутствуют	данные отсутствуют

Государственный регистратор		ФГИС ЕГРН
полное наименование должности	подпись	инициалы, фамилия

М.П.

Выписка из Единого государственного реестра недвижимости об объекте недвижимости  
Описание местоположения земельного участка

<b>Земельный участок</b>			
(вид объекта недвижимости)			
Лист №	Раздела <b>3.2</b>	Всего листов раздела <b>3.2</b> : ____	Всего разделов: ____
Всего листов выписки: ____			
<b>15.11.2021 № 99/2021/430784242</b>			
Кадастровый номер:		<b>02:17:000000:215(единое землепользование)</b>	

Сведения о характерных точках границы земельного участка				
Система координат				
Зона №				
Номер точки	Координаты		Описание закрепления на местности	Средняя квадратическая погрешность определения координат характерных точек границ земельного участка, м
	X	Y		
1	2	3	4	5
1471	786772.98	1323630.83	данные отсутствуют	данные отсутствуют
1472	786192.22	1322003.46	данные отсутствуют	данные отсутствуют
1473	786142.26	1322127.16	данные отсутствуют	данные отсутствуют
1474	786844.06	1323622.63	данные отсутствуют	данные отсутствуют
1475	786798.3	1323615.47	данные отсутствуют	данные отсутствуют
1476	783720.82	1320079.66	данные отсутствуют	данные отсутствуют
1477	786132.3	1322148.03	данные отсутствуют	данные отсутствуют
1478	786134.24	1322155.56	данные отсутствуют	данные отсутствуют
1479	787820.05	1324770.98	данные отсутствуют	данные отсутствуют
1480	786133.12	1322163.06	данные отсутствуют	данные отсутствуют
1481	786150.6	1322198.69	данные отсутствуют	данные отсутствуют
1482	786828.65	1323613.27	данные отсутствуют	данные отсутствуют
1483	787831.12	1324760.71	данные отсутствуют	данные отсутствуют
1484	786162.07	1322218.3	данные отсутствуют	данные отсутствуют
1485	786186.22	1322254.04	данные отсутствуют	данные отсутствуют

Государственный регистратор		ФГИС ЕГРН
полное наименование должности	подпись	инициалы, фамилия

М.П.

Раздел 3.2

Выписка из Единого государственного реестра недвижимости об объекте недвижимости  
Описание местоположения земельного участка

<b>Земельный участок</b>			
(вид объекта недвижимости)			
Лист №	Раздела <b>3.2</b>	Всего листов раздела <b>3.2</b> : ____	Всего разделов: ____
Всего листов выписки: ____			
<b>15.11.2021 № 99/2021/430784242</b>			
Кадастровый номер:		<b>02:17:000000:215(единое землепользование)</b>	

Сведения о характерных точках границы земельного участка				
Система координат				
Зона №				
Номер точки	Координаты		Описание закрепления на местности	Средняя квадратическая погрешность определения координат характерных точек границ земельного участка, м
	X	Y		
1	2	3	4	5
1486	786815.04	1323610.7	данные отсутствуют	данные отсутствуют
1487	786226.5	1322303.32	данные отсутствуют	данные отсутствуют
1488	786262.28	1322342.28	данные отсутствуют	данные отсутствуют
1489	786801.28	1318041.49	данные отсутствуют	данные отсутствуют
1490	786945.06	1323694.19	данные отсутствуют	данные отсутствуют
1491	786894.57	1323645.75	данные отсутствуют	данные отсутствуют
1492	787799.38	1324767.77	данные отсутствуют	данные отсутствуют
1493	786731.09	1317705.63	данные отсутствуют	данные отсутствуют
1494	786276.77	1322355.19	данные отсутствуют	данные отсутствуют
1495	786303.49	1322340.94	данные отсутствуют	данные отсутствуют
1496	783606.13	1320186.19	данные отсутствуют	данные отсутствуют
1497	786310.48	1322315.21	данные отсутствуют	данные отсутствуют
1498	786319.64	1322297.31	данные отсутствуют	данные отсутствуют
1499	786890.1	1323644.31	данные отсутствуют	данные отсутствуют
1500	783697.63	1320098	данные отсутствуют	данные отсутствуют

Государственный регистратор		ФГИС ЕГРН
полное наименование должности	подпись	инициалы, фамилия

М.П.

<b>Земельный участок</b>			
(вид объекта недвижимости)			
Лист №	Раздела <b>3.2</b>	Всего листов раздела <b>3.2</b> : ____	Всего разделов: ____
Всего листов выписки: ____			
<b>15.11.2021 № 99/2021/430784242</b>			
Кадастровый номер:		<b>02:17:000000:215(единое землепользование)</b>	

Сведения о характерных точках границы земельного участка				
Система координат				
Зона №				
Номер точки	Координаты		Описание закрепления на местности	Средняя квадратическая погрешность определения координат характерных точек границ земельного участка, м
	X	Y		
1	2	3	4	5
1501	786326.06	1322291.4	данные отсутствуют	данные отсутствуют
1502	786341.15	1322281.14	данные отсутствуют	данные отсутствуют
1503	787794.71	1324709.75	данные отсутствуют	данные отсутствуют
1504	786351.65	1322276.6	данные отсутствуют	данные отсутствуют
1505	786412.94	1322269.49	данные отсутствуют	данные отсутствуют
1506	786937.23	1323682.56	данные отсутствуют	данные отсутствуют
1507	786914.68	1323657.36	данные отсутствуют	данные отсутствуют
1508	783715.5	1320080.05	данные отсутствуют	данные отсутствуют
1509	786435.03	1322248.16	данные отсутствуют	данные отсутствуют
1510	786444.38	1322229.03	данные отсутствуют	данные отсутствуют
1511	787802.56	1324772.33	данные отсутствуют	данные отсутствуют
1512	786457.64	1322221.44	данные отсутствуют	данные отсутствуют
1513	786462.19	1322222.27	данные отсутствуют	данные отсутствуют
1514	786929.3	1323673.02	данные отсутствуют	данные отсутствуют
1515	787806.4	1324774.44	данные отсутствуют	данные отсутствуют

Государственный регистратор		ФГИС ЕГРН
полное наименование должности	подпись	инициалы, фамилия

М.П.

Раздел 3.2

Выписка из Единого государственного реестра недвижимости об объекте недвижимости  
Описание местоположения земельного участка

<b>Земельный участок</b>			
(вид объекта недвижимости)			
Лист №	Раздела <b>3.2</b>	Всего листов раздела <b>3.2</b> : ____	Всего разделов: ____
Всего листов выписки: ____			
<b>15.11.2021 № 99/2021/430784242</b>			
Кадастровый номер:		<b>02:17:000000:215(единое землепользование)</b>	

Сведения о характерных точках границы земельного участка				
Система координат				
Зона №				
Номер точки	Координаты		Описание закрепления на местности	Средняя квадратическая погрешность определения координат характерных точек границ земельного участка, м
	X	Y		
1	2	3	4	5
1516	786472.26	1322227.96	данные отсутствуют	данные отсутствуют
1517	786478.63	1322233.23	данные отсутствуют	данные отсутствуют
1518	786917.9	1323661.76	данные отсутствуют	данные отсутствуют
1519	786490.85	1322249.43	данные отсутствуют	данные отсутствуют
1520	786517.41	1322265.92	данные отсутствуют	данные отсутствуют
1521	786766.78	1317959.79	данные отсутствуют	данные отсутствуют
1522	786976.04	1323728.05	данные отсутствуют	данные отсутствуют
1523	787796	1324712.17	данные отсутствуют	данные отсутствуют
1524	783639.97	1320153.36	данные отсутствуют	данные отсутствуют
1525	786577.18	1322265.98	данные отсутствуют	данные отсутствуют
1526	786582.7	1322269.14	данные отсутствуют	данные отсутствуют
1527	787795.53	1324741.91	данные отсутствуют	данные отсутствуют
1528	786605.98	1322304.73	данные отсутствуют	данные отсутствуют
1529	786634	1322357.14	данные отсутствуют	данные отсутствуют
1530	786960.55	1323719.27	данные отсутствуют	данные отсутствуют

Государственный регистратор		ФГИС ЕГРН
полное наименование должности	подпись	инициалы, фамилия

М.П.

Выписка из Единого государственного реестра недвижимости об объекте недвижимости  
Описание местоположения земельного участка

<b>Земельный участок</b>			
(вид объекта недвижимости)			
Лист №	Раздела <b>3.2</b>	Всего листов раздела <b>3.2</b> : ____	Всего разделов: ____
Всего листов выписки: ____			
<b>15.11.2021 № 99/2021/430784242</b>			
Кадастровый номер:		<b>02:17:000000:215(единое землепользование)</b>	

Сведения о характерных точках границы земельного участка				
Система координат				
Зона №				
Номер точки	Координаты		Описание закрепления на местности	Средняя квадратическая погрешность определения координат характерных точек границ земельного участка, м
	X	Y		
1	2	3	4	5
1531	783609.82	1320182.86	данные отсутствуют	данные отсутствуют
1532	786661.35	1322432.22	данные отсутствуют	данные отсутствуют
1533	786687.65	1322487.09	данные отсутствуют	данные отсутствуют
1534	786958.87	1323717.4	данные отсутствуют	данные отсутствуют
1535	786724.65	1322572.34	данные отсутствуют	данные отсутствуют
1536	786758.05	1322627.36	данные отсутствуют	данные отсутствуют
1537	786768.58	1317897.92	данные отсутствуют	данные отсутствуют
1538	786980.71	1323728.47	данные отсутствуют	данные отсутствуют
1539	783611.07	1320179.76	данные отсутствуют	данные отсутствуют
1540	786780.2	1322672.25	данные отсутствуют	данные отсутствуют
1541	786793.1	1322723.25	данные отсутствуют	данные отсутствуют
1542	787796.52	1324716.77	данные отсутствуют	данные отсутствуют
1543	786803.13	1322790.07	данные отсутствуют	данные отсутствуют
1544	786822.03	1322869.35	данные отсутствуют	данные отсутствуют
1545	786768.74	1317897.66	данные отсутствуют	данные отсутствуют

Государственный регистратор		ФГИС ЕГРН
полное наименование должности	подпись	инициалы, фамилия

М.П.

Выписка из Единого государственного реестра недвижимости об объекте недвижимости  
Описание местоположения земельного участка

<b>Земельный участок</b>			
(вид объекта недвижимости)			
Лист №	Раздела <b>3.2</b>	Всего листов раздела <b>3.2</b> : ____	Всего разделов: ____
Всего листов выписки: ____			
<b>15.11.2021 № 99/2021/430784242</b>			
Кадастровый номер:		<b>02:17:000000:215(единое землепользование)</b>	

Сведения о характерных точках границы земельного участка				
Система координат				
Зона №				
Номер точки	Координаты		Описание закрепления на местности	Средняя квадратическая погрешность определения координат характерных точек границ земельного участка, м
	X	Y		
1	2	3	4	5
1546	787796.18	1324738.04	данные отсутствуют	данные отсутствуют
1547	786829.79	1322893.12	данные отсутствуют	данные отсутствуют
1548	786839.77	1322914.29	данные отсутствуют	данные отсутствуют
1549	786985.21	1323729.83	данные отсутствуют	данные отсутствуют
1550	786850.3	1322924.65	данные отсутствуют	данные отсутствуют
1551	786851.94	1322924.28	данные отсутствуют	данные отсутствуют
1552	787048.17	1318766.28	данные отсутствуют	данные отсутствуют
1553	786983.09	1318623.66	данные отсутствуют	данные отсутствуют
1554	786896.04	1318535.57	данные отсутствуют	данные отсутствуют
1555	786819.43	1318202.77	данные отсутствуют	данные отсутствуют
1556	787770.9	1324698.68	данные отсутствуют	данные отсутствуют
1557	786878.09	1317873.98	данные отсутствуют	данные отсутствуют
1558	786896.55	1322951.63	данные отсутствуют	данные отсутствуют
1559	786927.91	1322963.55	данные отсутствуют	данные отсутствуют
1560	783463.8	1320320.46	данные отсутствуют	данные отсутствуют

Государственный регистратор		ФГИС ЕГРН
полное наименование должности	подпись	инициалы, фамилия

М.П.

<b>Земельный участок</b>			
(вид объекта недвижимости)			
Лист №	Раздела <b>3.2</b>	Всего листов раздела <b>3.2</b> : ____	Всего разделов: ____
Всего листов выписки: ____			
<b>15.11.2021 № 99/2021/430784242</b>			
Кадастровый номер:		<b>02:17:000000:215(единое землепользование)</b>	

Сведения о характерных точках границы земельного участка				
Система координат				
Зона №				
Номер точки	Координаты		Описание закрепления на местности	Средняя квадратическая погрешность определения координат характерных точек границ земельного участка, м
	X	Y		
1	2	3	4	5
1561	786978.46	1322976.43	данные отсутствуют	данные отсутствуют
1562	787034	1322981.28	данные отсутствуют	данные отсутствуют
1563	787701.09	1324716.76	данные отсутствуют	данные отсутствуют
1564	783579.88	1320210.82	данные отсутствуют	данные отсутствуют
1565	787060.82	1322980.96	данные отсутствуют	данные отсутствуют
1566	787077.55	1322979.07	данные отсутствуют	данные отсутствуют
1567	787776.52	1324743.78	данные отсутствуют	данные отсутствуют
1568	787120.71	1322968.06	данные отсутствуют	данные отсутствуют
1569	787138.49	1322965.24	данные отсутствуют	данные отсутствуют
1570	786506.09	1318391.37	данные отсутствуют	данные отсутствуют
1571	786685.21	1318298.88	данные отсутствуют	данные отсутствуют
1572	786641.33	1317356.49	данные отсутствуют	данные отсутствуют
1573	787180.29	1322943.88	данные отсутствуют	данные отсутствуют
1574	787185.3	1322939.81	данные отсутствуют	данные отсутствуют
1575	787773.4	1324697.9	данные отсутствуют	данные отсутствуют

Государственный регистратор		ФГИС ЕГРН
полное наименование должности	подпись	инициалы, фамилия

М.П.

Раздел 3.2

Выписка из Единого государственного реестра недвижимости об объекте недвижимости  
Описание местоположения земельного участка

<b>Земельный участок</b>			
(вид объекта недвижимости)			
Лист №	Раздела <b>3.2</b>	Всего листов раздела <b>3.2</b> : ____	Всего разделов: ____
Всего листов выписки: ____			
<b>15.11.2021 № 99/2021/430784242</b>			
Кадастровый номер:		<b>02:17:000000:215(единое землепользование)</b>	

Сведения о характерных точках границы земельного участка				
Система координат				
Зона №				
Номер точки	Координаты		Описание закрепления на местности	Средняя квадратическая погрешность определения координат характерных точек границ земельного участка, м
	X	Y		
1	2	3	4	5
1576	787201.07	1322915.84	данные отсутствуют	данные отсутствуют
1577	787204.04	1322891.73	данные отсутствуют	данные отсутствуют
1578	786559.99	1318389.62	данные отсутствуют	данные отсутствуют
1579	783421.87	1320362.48	данные отсутствуют	данные отсутствуют
1580	787209.17	1322876.99	данные отсутствуют	данные отсутствуют
1581	787212.97	1322872.33	данные отсутствуют	данные отсутствуют
1582	786623.44	1318329.78	данные отсутствуют	данные отсутствуют
1583	787217.76	1322869.71	данные отсутствуют	данные отсутствуют
1584	787231.4	1322866.46	данные отсутствуют	данные отсутствуют
1585	786997.91	1318612.95	данные отсутствуют	данные отсутствуют
1586	787051.39	1318560.6	данные отсутствуют	данные отсутствуют
1587	787777.47	1324740	данные отсутствуют	данные отсутствуют
1588	783570.67	1320220.1	данные отсутствуют	данные отсутствуют
1589	787236.8	1322866.74	данные отсутствуют	данные отсутствуют
1590	787265.32	1322878.57	данные отсутствуют	данные отсутствуют

Государственный регистратор		ФГИС ЕГРН
полное наименование должности	подпись	инициалы, фамилия

М.П.

Выписка из Единого государственного реестра недвижимости об объекте недвижимости  
Описание местоположения земельного участка

<b>Земельный участок</b>			
(вид объекта недвижимости)			
Лист №	Раздела <b>3.2</b>	Всего листов раздела <b>3.2</b> : ____	Всего разделов: ____
Всего листов выписки: ____			
<b>15.11.2021 № 99/2021/430784242</b>			
Кадастровый номер:		<b>02:17:000000:215(единое землепользование)</b>	

Сведения о характерных точках границы земельного участка				
Система координат				
Зона №				
Номер точки	Координаты		Описание закрепления на местности	Средняя квадратическая погрешность определения координат характерных точек границ земельного участка, м
	X	Y		
1	2	3	4	5
1591	787768.35	1324701.82	данные отсутствуют	данные отсутствуют
1592	787299.85	1322900.43	данные отсутствуют	данные отсутствуют
1593	787334.29	1322908.43	данные отсутствуют	данные отсутствуют
1594	787035.62	1318531.92	данные отсутствуют	данные отсутствуют
1595	783535.84	1320255.09	данные отсутствуют	данные отсутствуют
1596	787351.94	1322900.67	данные отсутствуют	данные отсутствуют
1597	787362.83	1322885.97	данные отсутствуют	данные отсутствуют
1598	786968.65	1318530.13	данные отсутствуют	данные отсутствуют
1599	787381.9	1322865.16	данные отсутствуют	данные отсутствуют
1600	787386.6	1322862.53	данные отсутствуют	данные отсутствуют
1601	787013.56	1318603.06	данные отсутствуют	данные отсутствуют
1602	787051.39	1318562.76	данные отсутствуют	данные отсутствуют
1603	783568.43	1320222.5	данные отсутствуют	данные отсутствуют
1604	787398.14	1322860.95	данные отсутствуют	данные отсутствуют
1605	787411.75	1322866.56	данные отсутствуют	данные отсутствуют

Государственный регистратор		ФГИС ЕГРН
полное наименование должности	подпись	инициалы, фамилия

М.П.

Раздел 3.2

Выписка из Единого государственного реестра недвижимости об объекте недвижимости  
Описание местоположения земельного участка

<b>Земельный участок</b>			
(вид объекта недвижимости)			
Лист №	Раздела <b>3.2</b>	Всего листов раздела <b>3.2</b> : ____	Всего разделов: ____
Всего листов выписки: ____			
<b>15.11.2021 № 99/2021/430784242</b>			
Кадастровый номер:		<b>02:17:000000:215(единое землепользование)</b>	

Сведения о характерных точках границы земельного участка				
Система координат				
Зона №				
Номер точки	Координаты		Описание закрепления на местности	Средняя квадратическая погрешность определения координат характерных точек границ земельного участка, м
	X	Y		
1	2	3	4	5
1606	787768.63	1324723.02	данные отсутствуют	данные отсутствуют
1607	787417.15	1322871.05	данные отсутствуют	данные отсутствуют
1608	787417.92	1322876.84	данные отсутствуют	данные отсутствуют
1609	787031.66	1318590.71	данные отсутствуют	данные отсутствуют
1610	787765.27	1324708.32	данные отсутствуют	данные отсутствуют
1611	787413.83	1322900.43	данные отсутствуют	данные отсутствуют
1612	787419.1	1322905.31	данные отсутствуют	данные отсутствуют
1613	787043.18	1318578.38	данные отсутствуют	данные отсутствуют
1614	787435.87	1322912.78	данные отсутствуют	данные отсутствуют
1615	787438.89	1322916.84	данные отсутствуют	данные отсутствуют
1616	787027.61	1318760.51	данные отсутствуют	данные отсутствуют
1617	786944.7	1318680.42	данные отсутствуют	данные отсутствуют
1618	786974	1318637.68	данные отсутствуют	данные отсутствуют
1619	787759.28	1324751.63	данные отсутствуют	данные отсутствуют
1620	786651.2	1317371.28	данные отсутствуют	данные отсутствуют

Государственный регистратор		ФГИС ЕГРН
полное наименование должности	подпись	инициалы, фамилия

М.П.

<b>Земельный участок</b>			
(вид объекта недвижимости)			
Лист №	Раздела <b>3.2</b>	Всего листов раздела <b>3.2</b> : ____	Всего разделов: ____
Всего листов выписки: ____			
<b>15.11.2021 № 99/2021/430784242</b>			
Кадастровый номер:		<b>02:17:000000:215(единое землепользование)</b>	

Сведения о характерных точках границы земельного участка				
Система координат				
Зона №				
Номер точки	Координаты		Описание закрепления на местности	Средняя квадратическая погрешность определения координат характерных точек границ земельного участка, м
	X	Y		
1	2	3	4	5
1621	787437.33	1322920.41	данные отсутствуют	данные отсутствуют
1622	787408.43	1322920.03	данные отсутствуют	данные отсутствуют
1623	783446.11	1320337.36	данные отсутствуют	данные отсутствуют
1624	787403.94	1322922.98	данные отсутствуют	данные отсутствуют
1625	787406.37	1322934.84	данные отсутствуют	данные отсутствуют
1626	786983.06	1318623.68	данные отсутствуют	данные отсутствуют
1627	783464.26	1320321.74	данные отсутствуют	данные отсутствуют
1628	787413.42	1322946.96	данные отсутствуют	данные отсутствуют
1629	787423.35	1322972.69	данные отсутствуют	данные отсутствуют
1630	787707.64	1324722.24	данные отсутствуют	данные отсутствуют
1631	787428.15	1322977.1	данные отсутствуют	данные отсутствуют
1632	787447.44	1322984.46	данные отсутствуют	данные отсутствуют
1633	786964.39	1318671.26	данные отсутствуют	данные отсутствуют
1634	786974	1318637.7	данные отсутствуют	данные отсутствуют
1635	783464.28	1320321.44	данные отсутствуют	данные отсутствуют

Государственный регистратор		ФГИС ЕГРН
полное наименование должности	подпись	инициалы, фамилия

М.П.

Раздел 3.2

Выписка из Единого государственного реестра недвижимости об объекте недвижимости  
Описание местоположения земельного участка

<b>Земельный участок</b>			
(вид объекта недвижимости)			
Лист №	Раздела <b>3.2</b>	Всего листов раздела <b>3.2</b> : ____	Всего разделов: ____
Всего листов выписки: ____			
<b>15.11.2021 № 99/2021/430784242</b>			
Кадастровый номер:		<b>02:17:000000:215(единое землепользование)</b>	

Сведения о характерных точках границы земельного участка				
Система координат				
Зона №				
Номер точки	Координаты		Описание закрепления на местности	Средняя квадратическая погрешность определения координат характерных точек границ земельного участка, м
	X	Y		
1	2	3	4	5
1636	787458.32	1323000.81	данные отсутствуют	данные отсутствуют
1637	787462.65	1323004.76	данные отсутствуют	данные отсутствуют
1638	787762.51	1324750.82	данные отсутствуют	данные отсутствуют
1639	787480.23	1323010.7	данные отсутствуют	данные отсутствуют
1640	787486.51	1323011.22	данные отсутствуют	данные отсутствуют
1641	786966.58	1318656.66	данные отсутствуют	данные отсутствуют
1642	787771.63	1324750.48	данные отсутствуют	данные отсутствуют
1643	787523.77	1322999.38	данные отсутствуют	данные отсутствуют
1644	787535.6	1322993.14	данные отсутствуют	данные отсутствуют
1645	786966.59	1318656.64	данные отсутствуют	данные отсутствуют
1646	787576.26	1322977.56	данные отсутствуют	данные отсутствуют
1647	787607.67	1322959.76	данные отсутствуют	данные отсутствуют
1648	787027.6	1318760.5	данные отсутствуют	данные отсутствуют
1649	787003.07	1318753.44	данные отсутствуют	данные отсутствуют
1650	787717.27	1324728.14	данные отсутствуют	данные отсутствуют

Государственный регистратор		ФГИС ЕГРН
полное наименование должности	подпись	инициалы, фамилия

М.П.



Выписка из Единого государственного реестра недвижимости об объекте недвижимости  
Описание местоположения земельного участка

<b>Земельный участок</b>			
(вид объекта недвижимости)			
Лист №	Раздела <b>3.2</b>	Всего листов раздела <b>3.2</b> : ____	Всего разделов: ____
Всего листов выписки: ____			
<b>15.11.2021 № 99/2021/430784242</b>			
Кадастровый номер:		<b>02:17:000000:215(единое землепользование)</b>	

Сведения о характерных точках границы земельного участка				
Система координат				
Зона №				
Номер точки	Координаты		Описание закрепления на местности	Средняя квадратическая погрешность определения координат характерных точек границ земельного участка, м
	X	Y		
1	2	3	4	5
1651	783461.52	1320324.69	данные отсутствуют	данные отсутствуют
1652	787629.58	1322945.16	данные отсутствуют	данные отсутствуют
1653	787652.21	1322923.17	данные отсутствуют	данные отсутствуют
1654	787750.89	1324751.54	данные отсутствуют	данные отсутствуют
1655	787680.15	1322890.15	данные отсутствуют	данные отсутствуют
1656	787690.15	1322875.65	данные отсутствуют	данные отсутствуют
1657	786954.03	1318740.72	данные отсутствуют	данные отсутствуют
1658	783460.11	1320323.66	данные отсутствуют	данные отсутствуют
1659	787699.48	1322853.03	данные отсутствуют	данные отсутствуют
1660	787698.28	1322842.58	данные отсутствуют	данные отсутствуют
1661	786939.3	1318715.15	данные отсутствуют	данные отсутствуют
1662	787693.3	1322824.87	данные отсутствуют	данные отсутствуют
1663	787681.84	1322806.75	данные отсутствуют	данные отсутствуют
1664	787016.77	1318756.39	данные отсутствуют	данные отсутствуют
1665	787721.81	1324732.07	данные отсутствуют	данные отсутствуют

Государственный регистратор		ФГИС ЕГРН
полное наименование должности	подпись	инициалы, фамилия

М.П.

Раздел 3.2

Выписка из Единого государственного реестра недвижимости об объекте недвижимости  
Описание местоположения земельного участка

<b>Земельный участок</b>			
(вид объекта недвижимости)			
Лист №	Раздела <b>3.2</b>	Всего листов раздела <b>3.2</b> : ____	Всего разделов: ____
Всего листов выписки: ____			
<b>15.11.2021 № 99/2021/430784242</b>			
Кадастровый номер:		<b>02:17:000000:215(единое землепользование)</b>	

Сведения о характерных точках границы земельного участка				
Система координат				
Зона №				
Номер точки	Координаты		Описание закрепления на местности	Средняя квадратическая погрешность определения координат характерных точек границ земельного участка, м
	X	Y		
1	2	3	4	5
1666	783461.23	1320324.77	данные отсутствуют	данные отсутствуют
1667	787671.3	1322795.03	данные отсутствуют	данные отсутствуют
1668	787649.15	1322785.98	данные отсутствуют	данные отсутствуют
1669	787602.72	1322777.76	данные отсутствуют	данные отсутствуют
1670	787575.83	1322762.1	данные отсутствуют	данные отсутствуют
1671	787748.38	1324750.72	данные отсутствуют	данные отсутствуют
1672	788267.69	1318791.05	данные отсутствуют	данные отсутствуют
1673	787563.96	1322761.15	данные отсутствуют	данные отсутствуют
1674	787547.7	1322763.46	данные отсутствуют	данные отсутствуют
1675	788283.73	1318818.94	данные отсутствуют	данные отсутствуют
1676	787541.62	1322761.94	данные отсутствуют	данные отсутствуют
1677	787529.93	1322755.68	данные отсутствуют	данные отсутствуют
1678	787472.07	1324657.87	данные отсутствуют	данные отсутствуют
1679	787579.47	1324737.3	данные отсутствуют	данные отсутствуют
1680	787676.35	1324741.95	данные отсутствуют	данные отсутствуют

Государственный регистратор		ФГИС ЕГРН
полное наименование должности	подпись	инициалы, фамилия

М.П.

<b>Земельный участок</b>			
(вид объекта недвижимости)			
Лист №	Раздела <b>3.2</b>	Всего листов раздела <b>3.2</b> : ____	Всего разделов: ____
Всего листов выписки: ____			
<b>15.11.2021 № 99/2021/430784242</b>			
Кадастровый номер:		<b>02:17:000000:215(единое землепользование)</b>	

Сведения о характерных точках границы земельного участка				
Система координат				
Зона №				
Номер точки	Координаты		Описание закрепления на местности	Средняя квадратическая погрешность определения координат характерных точек границ земельного участка, м
	X	Y		
1	2	3	4	5
1681	787689.33	1324715.03	данные отсутствуют	данные отсутствуют
1682	783412.87	1320371.79	данные отсутствуют	данные отсутствуют
1683	786858.74	1317878.17	данные отсутствуют	данные отсутствуют
1684	788285.37	1318857.21	данные отсутствуют	данные отсутствуют
1685	787518.89	1322727.72	данные отсутствуют	данные отсутствуют
1686	787513.39	1322722.98	данные отсутствуют	данные отсутствуют
1687	788274.34	1318888.19	данные отсутствуют	данные отсутствуют
1688	787498.25	1322718.46	данные отсутствуют	данные отсутствуют
1689	787485.02	1322721.72	данные отсутствуют	данные отсутствуют
1690	786533.59	1317265.86	данные отсутствуют	данные отсутствуют
1691	788244.46	1318926.1	данные отсутствуют	данные отсутствуют
1692	787459.36	1322740.57	данные отсутствуют	данные отсутствуют
1693	787433.79	1322742.86	данные отсутствуют	данные отсутствуют
1694	788217.76	1318931.93	данные отсутствуют	данные отсутствуют
1695	787407.09	1322736.92	данные отсутствуют	данные отсутствуют

Государственный регистратор		ФГИС ЕГРН
полное наименование должности	подпись	инициалы, фамилия

М.П.

Раздел 3.2

Выписка из Единого государственного реестра недвижимости об объекте недвижимости  
Описание местоположения земельного участка

<b>Земельный участок</b>			
(вид объекта недвижимости)			
Лист №	Раздела <b>3.2</b>	Всего листов раздела <b>3.2</b> : ____	Всего разделов: ____
Всего листов выписки: ____			
<b>15.11.2021 № 99/2021/430784242</b>			
Кадастровый номер:		<b>02:17:000000:215(единое землепользование)</b>	

Сведения о характерных точках границы земельного участка				
Система координат				
Зона №				
Номер точки	Координаты		Описание закрепления на местности	Средняя квадратическая погрешность определения координат характерных точек границ земельного участка, м
	X	Y		
1	2	3	4	5
1696	787398.33	1322736.58	данные отсутствуют	данные отсутствуют
1697	783811.8	1321781.68	данные отсутствуют	данные отсутствуют
1698	786627.16	1317346.3	данные отсутствуют	данные отсутствуют
1699	788136.56	1318900.58	данные отсутствуют	данные отсутствуют
1700	787366.91	1322752.84	данные отсутствуют	данные отсутствуют
1701	787341.8	1322762.47	данные отсутствуют	данные отсутствуют
1702	788077.61	1318868.51	данные отсутствуют	данные отсутствуют
1703	787317.67	1322763.6	данные отсутствуют	данные отсутствуют
1704	787298.38	1322746.72	данные отсутствуют	данные отсутствуют
1705	783978.21	1320973.12	данные отсутствуют	данные отсутствуют
1706	788025.94	1318813.47	данные отсутствуют	данные отсутствуют
1707	787292.13	1322743.73	данные отсутствуют	данные отсутствуют
1708	787283.42	1322742.47	данные отсутствуют	данные отсутствуют
1709	787977.83	1318769.36	данные отсутствуют	данные отсутствуют
1710	787274.39	1322748.38	данные отсутствуют	данные отсутствуют

Государственный регистратор		ФГИС ЕГРН
полное наименование должности	подпись	инициалы, фамилия

М.П.

Выписка из Единого государственного реестра недвижимости об объекте недвижимости  
Описание местоположения земельного участка

<b>Земельный участок</b>			
(вид объекта недвижимости)			
Лист №	Раздела <b>3.2</b>	Всего листов раздела <b>3.2</b> : ____	Всего разделов: ____
Всего листов выписки: ____			
<b>15.11.2021 № 99/2021/430784242</b>			
Кадастровый номер:		<b>02:17:000000:215(единое землепользование)</b>	

Сведения о характерных точках границы земельного участка				
Система координат				
Зона №				
Номер точки	Координаты		Описание закрепления на местности	Средняя квадратическая погрешность определения координат характерных точек границ земельного участка, м
	X	Y		
1	2	3	4	5
1711	787265.15	1322767.79	данные отсутствуют	данные отсутствуют
1712	787675.45	1324732.29	данные отсутствуют	данные отсутствуют
1713	787683.07	1324716.27	данные отсутствуют	данные отсутствуют
1714	783421.37	1320363.34	данные отсутствуют	данные отсутствуют
1715	787935	1318739.47	данные отсутствуют	данные отсутствуют
1716	787259.79	1322771.52	данные отсутствуют	данные отсутствуют
1717	787247.55	1322772.18	данные отсутствуют	данные отсутствуют
1718	787895.63	1318738.01	данные отсутствуют	данные отсутствуют
1719	787233.94	1322761.99	данные отсутствуют	данные отсутствуют
1720	787227.53	1322753.15	данные отсутствуют	данные отсутствуют
1721	783419.98	1320364.59	данные отсутствуют	данные отсутствуют
1722	787849.34	1318750.04	данные отсутствуют	данные отсутствуют
1723	787215.21	1322700.43	данные отсутствуют	данные отсутствуют
1724	787198.3	1322669.26	данные отсутствуют	данные отсутствуют
1725	787813.98	1318750.41	данные отсутствуют	данные отсутствуют

Государственный регистратор		ФГИС ЕГРН
полное наименование должности	подпись	инициалы, фамилия

М.П.

Раздел 3.2

Выписка из Единого государственного реестра недвижимости об объекте недвижимости  
Описание местоположения земельного участка

<b>Земельный участок</b>			
(вид объекта недвижимости)			
Лист №	Раздела <b>3.2</b>	Всего листов раздела <b>3.2</b> : ____	Всего разделов: ____
Всего листов выписки: ____			
<b>15.11.2021 № 99/2021/430784242</b>			
Кадастровый номер:		<b>02:17:000000:215(единое землепользование)</b>	

Сведения о характерных точках границы земельного участка				
Система координат				
Зона №				
Номер точки	Координаты		Описание закрепления на местности	Средняя квадратическая погрешность определения координат характерных точек границ земельного участка, м
	X	Y		
1	2	3	4	5
1726	787195.46	1322646.86	данные отсутствуют	данные отсутствуют
1727	787196.86	1322627.44	данные отсутствуют	данные отсутствуют
1728	787675.87	1324726.4	данные отсутствуют	данные отсутствуют
1729	783420.27	1320364.51	данные отсутствуют	данные отсутствуют
1730	787776.08	1318742.39	данные отсутствуют	данные отсутствуют
1731	787194.84	1322597.28	данные отсутствуют	данные отсутствуют
1732	787203.28	1322575.48	данные отсутствуют	данные отсутствуют
1733	787738.17	1318724.52	данные отсутствуют	данные отсутствуют
1734	787205.37	1322561.96	данные отсутствуют	данные отсутствуют
1735	787203.18	1322542.18	данные отсутствуют	данные отсутствуют
1736	787678.29	1324721.8	данные отсутствуют	данные отсутствуют
1737	787715.38	1318714.02	данные отсутствуют	данные отсутствуют
1738	787198.14	1322530.47	данные отсутствуют	данные отсутствуют
1739	787189.26	1322521.48	данные отсутствуют	данные отсутствуют
1740	787681.1	1318701.01	данные отсутствуют	данные отсутствуют

Государственный регистратор		ФГИС ЕГРН
полное наименование должности	подпись	инициалы, фамилия

М.П.

<b>Земельный участок</b>			
(вид объекта недвижимости)			
Лист №	Раздела <b>3.2</b>	Всего листов раздела <b>3.2</b> : ____	Всего разделов: ____
Всего листов выписки: ____			
<b>15.11.2021 № 99/2021/430784242</b>			
Кадастровый номер:		<b>02:17:000000:215(единое землепользование)</b>	

Сведения о характерных точках границы земельного участка				
Система координат				
Зона №				
Номер точки	Координаты		Описание закрепления на местности	Средняя квадратическая погрешность определения координат характерных точек границ земельного участка, м
	X	Y		
1	2	3	4	5
1741	787166.91	1322521.69	данные отсутствуют	данные отсутствуют
1742	787155.03	1322531.91	данные отсутствуют	данные отсутствуют
1743	787586.66	1324736.14	данные отсутствуют	данные отсутствуют
1744	787673.18	1324752.52	данные отсутствуют	данные отсутствуют
1745	783669.29	1320697.65	данные отсутствуют	данные отсутствуют
1746	786725.21	1317692.69	данные отсутствуют	данные отсутствуют
1747	787655.08	1318686.14	данные отсутствуют	данные отсутствуют
1748	787139.57	1322558.58	данные отсутствуют	данные отсутствуют
1749	787135.61	1322560.45	данные отсутствуют	данные отсутствуют
1750	787631.83	1318684.28	данные отсутствуют	данные отсутствуют
1751	787123.33	1322559.22	данные отсутствуют	данные отсутствуют
1752	787111.54	1322545.25	данные отсутствуют	данные отсутствуют
1753	783438.43	1320437.57	данные отсутствуют	данные отсутствуют
1754	787605.35	1318695.43	данные отсутствуют	данные отсутствуют
1755	787111.01	1322541.08	данные отсутствуют	данные отсутствуют

Государственный регистратор		ФГИС ЕГРН
полное наименование должности	подпись	инициалы, фамилия

М.П.

Раздел 3.2

Выписка из Единого государственного реестра недвижимости об объекте недвижимости  
Описание местоположения земельного участка

<b>Земельный участок</b>			
(вид объекта недвижимости)			
Лист №	Раздела <b>3.2</b>	Всего листов раздела <b>3.2</b> : ____	Всего разделов: ____
Всего листов выписки: ____			
<b>15.11.2021 № 99/2021/430784242</b>			
Кадастровый номер:		<b>02:17:000000:215(единое землепользование)</b>	

Сведения о характерных точках границы земельного участка				
Система координат				
Зона №				
Номер точки	Координаты		Описание закрепления на местности	Средняя квадратическая погрешность определения координат характерных точек границ земельного участка, м
	X	Y		
1	2	3	4	5
1756	787114.35	1322533.23	данные отсутствуют	данные отсутствуют
1757	787594.19	1318706.59	данные отсутствуют	данные отсутствуют
1758	787114.44	1322529.07	данные отсутствуют	данные отсутствуют
1759	787106.58	1322512.15	данные отсутствуют	данные отсутствуют
1760	787675.26	1324751.65	данные отсутствуют	данные отсутствуют
1761	783442.26	1320395.26	данные отсутствуют	данные отсутствуют
1762	787576.06	1318742.38	данные отсутствуют	данные отсутствуют
1763	787110.95	1322498.88	данные отсутствуют	данные отсутствуют
1764	787113.24	1322494.58	данные отсутствуют	данные отсутствуют
1765	787546.79	1318763.76	данные отсутствуют	данные отсутствуют
1766	787153.57	1322454.65	данные отсутствуют	данные отсутствуют
1767	787184.92	1322448.11	данные отсутствуют	данные отсутствуют
1768	787676.2	1324749.02	данные отсутствуют	данные отсутствуют
1769	787517.62	1318767.24	данные отсутствуют	данные отсутствуют
1770	787214.72	1322432.08	данные отсутствуют	данные отсутствуют

Государственный регистратор		ФГИС ЕГРН
полное наименование должности	подпись	инициалы, фамилия

М.П.

Выписка из Единого государственного реестра недвижимости об объекте недвижимости  
Описание местоположения земельного участка

<b>Земельный участок</b>			
(вид объекта недвижимости)			
Лист №	Раздела <b>3.2</b>	Всего листов раздела <b>3.2</b> : ____	Всего разделов: ____
Всего листов выписки: ____			
<b>15.11.2021 № 99/2021/430784242</b>			
Кадастровый номер:		<b>02:17:000000:215(единое землепользование)</b>	

Сведения о характерных точках границы земельного участка				
Система координат				
Зона №				
Номер точки	Координаты		Описание закрепления на местности	Средняя квадратическая погрешность определения координат характерных точек границ земельного участка, м
	X	Y		
1	2	3	4	5
1771	787234.24	1322426.36	данные отсутствуют	данные отсутствуют
1772	787492.28	1318759.11	данные отсутствуют	данные отсутствуют
1773	787253.4	1322424.28	данные отсутствуют	данные отсутствуют
1774	787269.79	1322424.83	данные отсутствуют	данные отсутствуют
1775	787614.27	1324734.52	данные отсутствуют	данные отсутствуют
1776	787669.34	1324752.81	данные отсутствуют	данные отсутствуют
1777	783429.92	1320458.14	данные отсутствуют	данные отсутствуют
1778	787478.11	1318745.4	данные отсутствуют	данные отсутствуют
1779	787274.31	1322426.36	данные отсутствуют	данные отсутствуют
1780	787286.43	1322440.79	данные отсутствуют	данные отсутствуют
1781	787453.72	1318744.23	данные отсутствуют	данные отсутствуют
1782	787287.95	1322446.71	данные отсутствуют	данные отсутствуют
1783	787282.75	1322470.6	данные отсутствуют	данные отсутствуют
1784	783477.54	1320655.97	данные отсутствуют	данные отсутствуют
1785	787422.34	1318753.53	данные отсутствуют	данные отсутствуют

Государственный регистратор		ФГИС ЕГРН
полное наименование должности	подпись	инициалы, фамилия

М.П.

Раздел 3.2

Выписка из Единого государственного реестра недвижимости об объекте недвижимости  
Описание местоположения земельного участка

<b>Земельный участок</b>			
(вид объекта недвижимости)			
Лист №	Раздела <b>3.2</b>	Всего листов раздела <b>3.2</b> : ____	Всего разделов: ____
Всего листов выписки: ____			
<b>15.11.2021 № 99/2021/430784242</b>			
Кадастровый номер:		<b>02:17:000000:215(единое землепользование)</b>	

Сведения о характерных точках границы земельного участка				
Система координат				
Зона №				
Номер точки	Координаты		Описание закрепления на местности	Средняя квадратическая погрешность определения координат характерных точек границ земельного участка, м
	X	Y		
1	2	3	4	5
1786	787284.55	1322476.93	данные отсутствуют	данные отсутствуют
1787	787292.19	1322479.89	данные отсутствуют	данные отсутствуют
1788	787362.39	1318781.88	данные отсутствуют	данные отсутствуют
1789	787310.12	1322477.96	данные отсутствуют	данные отсутствуют
1790	787311.73	1322480.03	данные отсутствуют	данные отсутствуют
1791	787636.94	1324742.16	данные отсутствуют	данные отсутствуют
1792	783444.24	1320572.72	данные отсутствуют	данные отсутствуют
1793	787312.54	1318791.41	данные отсутствуют	данные отсутствуют
1794	787316.35	1322478.38	данные отсутствуют	данные отсутствуют
1795	787320.52	1322480.91	данные отсутствуют	данные отсутствуют
1796	787273.03	1318797.69	данные отсутствуют	данные отсутствуют
1797	787327.96	1322496.16	данные отсутствуют	данные отсутствуют
1798	787334.47	1322505.15	данные отсутствуют	данные отсутствуют
1799	787657.05	1324752.59	данные отсутствуют	данные отсутствуют
1800	787237.88	1318799.08	данные отсутствуют	данные отсутствуют

Государственный регистратор		ФГИС ЕГРН
полное наименование должности	подпись	инициалы, фамилия

М.П.

<b>Земельный участок</b>			
(вид объекта недвижимости)			
Лист №	Раздела <b>3.2</b>	Всего листов раздела <b>3.2</b> : ____	Всего разделов: ____
Всего листов выписки: ____			
<b>15.11.2021 № 99/2021/430784242</b>			
Кадастровый номер:		<b>02:17:000000:215(единое землепользование)</b>	

Сведения о характерных точках границы земельного участка				
Система координат				
Зона №				
Номер точки	Координаты		Описание закрепления на местности	Средняя квадратическая погрешность определения координат характерных точек границ земельного участка, м
	X	Y		
1	2	3	4	5
1801	787339.91	1322508.59	данные отсутствуют	данные отсутствуют
1802	787356.55	1322507.91	данные отсутствуют	данные отсутствуют
1803	787228.59	1318881.34	данные отсутствуют	данные отсутствуют
1804	787360.9	1322509.72	данные отсутствуют	данные отсутствуют
1805	787372.82	1322519.95	данные отсутствуют	данные отсутствуют
1806	787485.03	1324668.3	данные отсутствуют	данные отсутствуют
1807	787468.72	1324700.66	данные отсутствуют	данные отсутствуют
1808	787533.57	1324725.71	данные отсутствуют	данные отсутствуют
1809	784074.25	1321414.66	данные отсутствуют	данные отсутствуют
1810	786731.08	1317705.62	данные отсутствуют	данные отсутствуют
1811	787217.43	1318941.77	данные отсутствуют	данные отсутствуют
1812	787383.09	1322538.26	данные отсутствуют	данные отсутствуют
1813	787386.24	1322540.52	данные отсутствуют	данные отсутствуют
1814	787204.88	1319010.55	данные отсутствуют	данные отсутствуют
1815	787466.96	1322537.82	данные отсутствуют	данные отсутствуют

Государственный регистратор		ФГИС ЕГРН
полное наименование должности	подпись	инициалы, фамилия

М.П.

Раздел 3.2

Выписка из Единого государственного реестра недвижимости об объекте недвижимости  
Описание местоположения земельного участка

<b>Земельный участок</b>			
(вид объекта недвижимости)			
Лист №	Раздела <b>3.2</b>	Всего листов раздела <b>3.2</b> : ____	Всего разделов: ____
Всего листов выписки: ____			
<b>15.11.2021 № 99/2021/430784242</b>			
Кадастровый номер:		<b>02:17:000000:215(единое землепользование)</b>	

Сведения о характерных точках границы земельного участка				
Система координат				
Зона №				
Номер точки	Координаты		Описание закрепления на местности	Средняя квадратическая погрешность определения координат характерных точек границ земельного участка, м
	X	Y		
1	2	3	4	5
1816	787472.91	1322534.79	данные отсутствуют	данные отсутствуют
1817	784003.27	1320998.18	данные отсутствуют	данные отсутствуют
1818	787202.55	1319047.74	данные отсутствуют	данные отсутствуют
1819	787484.42	1322524.25	данные отсутствуют	данные отсутствуют
1820	787483.6	1322516.92	данные отсутствуют	данные отсутствуют
1821	787210.92	1319084.46	данные отсутствуют	данные отсутствуют
1822	787477.4	1322508.44	данные отсутствуют	данные отсутствуют
1823	787468.23	1322501.19	данные отсутствуют	данные отсутствуют
1824	787563.28	1324734.21	данные отсутствуют	данные отсутствуют
1825	786537.54	1317272.44	данные отсутствуют	данные отсутствуют
1826	787241.6	1319114.2	данные отсутствуют	данные отсутствуют
1827	787432.67	1322479.55	данные отсутствуют	данные отсутствуют
1828	787430.31	1322446.55	данные отсутствуют	данные отсутствуют
1829	787275.53	1319123.49	данные отсутствуют	данные отсутствуют
1830	787417.18	1322426.17	данные отсутствуют	данные отсутствуют

Государственный регистратор		ФГИС ЕГРН
полное наименование должности	подпись	инициалы, фамилия

М.П.

Выписка из Единого государственного реестра недвижимости об объекте недвижимости  
Описание местоположения земельного участка

<b>Земельный участок</b>			
(вид объекта недвижимости)			
Лист №	Раздела <b>3.2</b>	Всего листов раздела <b>3.2</b> : ____	Всего разделов: ____
Всего листов выписки: ____			
<b>15.11.2021 № 99/2021/430784242</b>			
Кадастровый номер:		<b>02:17:000000:215(единое землепользование)</b>	

Сведения о характерных точках границы земельного участка				
Система координат				
Зона №				
Номер точки	Координаты		Описание закрепления на местности	Средняя квадратическая погрешность определения координат характерных точек границ земельного участка, м
	X	Y		
1	2	3	4	5
1831	787413.18	1322423.22	данные отсутствуют	данные отсутствуют
1832	783801.33	1321690.02	данные отсутствуют	данные отсутствуют
1833	787333.62	1319141.15	данные отсутствуют	данные отсутствуют
1834	787390.61	1322417.27	данные отсутствуют	данные отсутствуют
1835	787387.91	1322413.98	данные отсутствуют	данные отсутствуют
1836	787386.96	1319156.26	данные отсутствуют	данные отсутствуют
1837	787384.82	1322401.97	данные отсутствуют	данные отсутствуют
1838	787382.05	1322397.48	данные отсутствуют	данные отсутствуют
1839	787479.93	1324704.26	данные отсутствуют	данные отсутствуют
1840	787508.48	1324714.46	данные отсутствуют	данные отсутствуют
1841	784003.35	1320998.48	данные отсутствуют	данные отсутствуют
1842	787425.07	1319170.44	данные отсутствуют	данные отсутствуют
1843	787348.81	1322382.66	данные отсутствуют	данные отсутствуют
1844	787344.34	1322378.35	данные отсутствуют	данные отсутствуют
1845	787474.77	1319213.14	данные отсутствуют	данные отсутствуют

Государственный регистратор		ФГИС ЕГРН
полное наименование должности	подпись	инициалы, фамилия

М.П.

Раздел 3.2

Выписка из Единого государственного реестра недвижимости об объекте недвижимости  
Описание местоположения земельного участка

<b>Земельный участок</b>			
(вид объекта недвижимости)			
Лист №	Раздела <b>3.2</b>	Всего листов раздела <b>3.2</b> : ____	Всего разделов: ____
Всего листов выписки: ____			
<b>15.11.2021 № 99/2021/430784242</b>			
Кадастровый номер:		<b>02:17:000000:215(единое землепользование)</b>	

Сведения о характерных точках границы земельного участка				
Система координат				
Зона №				
Номер точки	Координаты		Описание закрепления на местности	Средняя квадратическая погрешность определения координат характерных точек границ земельного участка, м
	X	Y		
1	2	3	4	5
1846	787336.18	1322340.56	данные отсутствуют	данные отсутствуют
1847	787333.28	1322333.06	данные отсутствуют	данные отсутствуют
1848	783936.34	1321192.14	данные отсутствуют	данные отсутствуют
1849	787485.68	1319305.74	данные отсутствуют	данные отсутствуют
1850	787324.97	1322321.34	данные отсутствуют	данные отсутствуют
1851	787304.39	1322307.55	данные отсутствуют	данные отсутствуют
1852	787491.75	1319346.71	данные отсутствуют	данные отсутствуют
1853	787277.64	1322301.3	данные отсутствуют	данные отсутствуют
1854	787211.68	1322291.32	данные отсутствуют	данные отсутствуют
1855	787494.81	1324707.5	данные отсутствуют	данные отсутствуют
1856	783918.39	1321204.36	данные отсутствуют	данные отсутствуют
1857	787506.93	1319366.44	данные отсутствуют	данные отсутствуют
1858	787207.49	1322288.53	данные отсутствуют	данные отсутствуют
1859	787200.13	1322276.62	данные отсутствуют	данные отсутствуют
1860	787524.38	1319398.31	данные отсутствуют	данные отсутствуют

Государственный регистратор		ФГИС ЕГРН
полное наименование должности	подпись	инициалы, фамилия

М.П.

<b>Земельный участок</b>			
(вид объекта недвижимости)			
Лист №	Раздела <b>3.2</b>	Всего листов раздела <b>3.2</b> : ____	Всего разделов: ____
Всего листов выписки: ____			
<b>15.11.2021 № 99/2021/430784242</b>			
Кадастровый номер:		<b>02:17:000000:215(единое землепользование)</b>	

Сведения о характерных точках границы земельного участка				
Система координат				
Зона №				
Номер точки	Координаты		Описание закрепления на местности	Средняя квадратическая погрешность определения координат характерных точек границ земельного участка, м
	X	Y		
1	2	3	4	5
1861	787198.87	1322266.11	данные отсутствуют	данные отсутствуют
1862	787201.29	1322262.17	данные отсутствуют	данные отсутствуют
1863	787500.7	1324709.92	данные отсутствуют	данные отсутствуют
1864	787530.45	1319427.9	данные отсутствуют	данные отсутствуют
1865	787223.53	1322246.56	данные отсутствуют	данные отсутствуют
1866	787251.98	1322220.14	данные отсутствуют	данные отсутствуют
1867	787531.21	1319457.49	данные отсутствуют	данные отсутствуют
1868	787255.2	1322188.5	данные отсутствуют	данные отсутствуют
1869	787254.34	1322173.57	данные отсутствуют	данные отсутствуют
1870	787485.88	1324670.07	данные отсутствуют	данные отсутствуют
1871	787468.86	1324685.65	данные отсутствуют	данные отсутствуют
1872	783793.47	1321619.3	данные отсутствуют	данные отсутствуют
1873	786552.68	1317300.9	данные отсутствуют	данные отсутствуют
1874	787518.31	1319493.91	данные отсутствуют	данные отсутствуют
1875	787255.99	1322145.16	данные отсутствуют	данные отсутствуют

Государственный регистратор		ФГИС ЕГРН
полное наименование должности	подпись	инициалы, фамилия

М.П.

Раздел 3.2

Выписка из Единого государственного реестра недвижимости об объекте недвижимости  
Описание местоположения земельного участка

<b>Земельный участок</b>			
(вид объекта недвижимости)			
Лист №	Раздела <b>3.2</b>	Всего листов раздела <b>3.2</b> : ____	Всего разделов: ____
Всего листов выписки: ____			
<b>15.11.2021 № 99/2021/430784242</b>			
Кадастровый номер:		<b>02:17:000000:215(единое землепользование)</b>	

Сведения о характерных точках границы земельного участка				
Система координат				
Зона №				
Номер точки	Координаты		Описание закрепления на местности	Средняя квадратическая погрешность определения координат характерных точек границ земельного участка, м
	X	Y		
1	2	3	4	5
1876	787260.92	1322101.89	данные отсутствуют	данные отсутствуют
1877	787525.9	1319525.02	данные отсутствуют	данные отсутствуют
1878	787286.2	1322080.71	данные отсутствуют	данные отсутствуют
1879	787295.25	1322074.95	данные отсутствуют	данные отсутствуют
1880	784024.93	1321465.21	данные отсутствуют	данные отсутствуют
1881	787530.45	1319560.68	данные отсутствуют	данные отсутствуют
1882	787322.3	1322069.21	данные отсутствуют	данные отсутствуют
1883	787328.43	1322069.79	данные отсутствуют	данные отсутствуют
1884	787555.49	1319611.51	данные отсутствуют	данные отсутствуют
1885	787342.9	1322076.88	данные отсутствуют	данные отсутствуют
1886	787354.29	1322085.78	данные отсутствуют	данные отсутствуют
1887	787467.36	1324687.5	данные отсутствуют	данные отсутствуют
1888	784042.76	1321447.22	данные отсутствуют	данные отсутствуют
1889	787583.56	1319663.11	данные отсутствуют	данные отсутствуют
1890	787362.3	1322124.39	данные отсутствуют	данные отсутствуют

Государственный регистратор		ФГИС ЕГРН
полное наименование должности	подпись	инициалы, фамилия

М.П.



Выписка из Единого государственного реестра недвижимости об объекте недвижимости  
Описание местоположения земельного участка

<b>Земельный участок</b>			
(вид объекта недвижимости)			
Лист №	Раздела <b>3.2</b>	Всего листов раздела <b>3.2</b> : ____	Всего разделов: ____
Всего листов выписки: ____			
<b>15.11.2021 № 99/2021/430784242</b>			
Кадастровый номер:		<b>02:17:000000:215(единое землепользование)</b>	

Сведения о характерных точках границы земельного участка				
Система координат				
Зона №				
Номер точки	Координаты		Описание закрепления на местности	Средняя квадратическая погрешность определения координат характерных точек границ земельного участка, м
	X	Y		
1	2	3	4	5
1891	787371.72	1322137.08	данные отсутствуют	данные отсутствуют
1892	787637.44	1319737.47	данные отсутствуют	данные отсутствуют
1893	787417.59	1322136.08	данные отсутствуют	данные отсутствуют
1894	787440.11	1322146.94	данные отсутствуют	данные отсутствуют
1895	787467.18	1324697.2	данные отсутствуют	данные отсутствуют
1896	787665.51	1319774.65	данные отсутствуют	данные отсутствуют
1897	787474.41	1322158.68	данные отсутствуют	данные отсутствуют
1898	787487.85	1322157.95	данные отсутствуют	данные отсутствуют
1899	787681.44	1319820.18	данные отсутствуют	данные отсутствуют
1900	787498.63	1322155.84	данные отсутствуют	данные отсутствуют
1901	787505.93	1322151.26	данные отсутствуют	данные отсутствуют
1902	787486.21	1324674.55	данные отсутствуют	данные отсутствуют
1903	787470.9	1324684.52	данные отсутствуют	данные отсутствуют
1904	784004.74	1321484.23	данные отсутствуют	данные отсутствуют
1905	787702.12	1319853.81	данные отсутствуют	данные отсутствуют

Государственный регистратор		ФГИС ЕГРН
полное наименование должности	подпись	инициалы, фамилия

М.П.

Раздел 3.2

Выписка из Единого государственного реестра недвижимости об объекте недвижимости  
Описание местоположения земельного участка

<b>Земельный участок</b>			
(вид объекта недвижимости)			
Лист №	Раздела <b>3.2</b>	Всего листов раздела <b>3.2</b> : ____	Всего разделов: ____
Всего листов выписки: ____			
<b>15.11.2021 № 99/2021/430784242</b>			
Кадастровый номер:		<b>02:17:000000:215(единое землепользование)</b>	

Сведения о характерных точках границы земельного участка				
Система координат				
Зона №				
Номер точки	Координаты		Описание закрепления на местности	Средняя квадратическая погрешность определения координат характерных точек границ земельного участка, м
	X	Y		
1	2	3	4	5
1906	787525.59	1322127.72	данные отсутствуют	данные отсутствуют
1907	787544.68	1322122.29	данные отсутствуют	данные отсутствуют
1908	787720.68	1319900.86	данные отсутствуют	данные отсутствуют
1909	787550.86	1322118.58	данные отсутствуют	данные отсутствуют
1910	787554.09	1322111.24	данные отсутствуют	данные отсутствуют
1911	783795.88	1321501.28	данные отсутствуют	данные отсутствуют
1912	787737.37	1319909.97	данные отсутствуют	данные отсутствуют
1913	787551.3	1322072.07	данные отсутствуют	данные отсутствуют
1914	787553.61	1322064.57	данные отсутствуют	данные отсутствуют
1915	787764.68	1319908.45	данные отсутствуют	данные отсутствуют
1916	787559.9	1322054.6	данные отсутствуют	данные отсутствуют
1917	787577.51	1322044.9	данные отсутствуют	данные отсутствуют
1918	787485.59	1324680.45	данные отсутствуют	данные отсутствуют
1919	783882.58	1321291.49	данные отсутствуют	данные отсутствуют
1920	787793.52	1319911.49	данные отсутствуют	данные отсутствуют

Государственный регистратор		ФГИС ЕГРН
полное наименование должности	подпись	инициалы, фамилия

М.П.

<b>Земельный участок</b>			
(вид объекта недвижимости)			
Лист №	Раздела <b>3.2</b>	Всего листов раздела <b>3.2</b> : ____	Всего разделов: ____
Всего листов выписки: ____			
<b>15.11.2021 № 99/2021/430784242</b>			
Кадастровый номер:		<b>02:17:000000:215(единое землепользование)</b>	

Сведения о характерных точках границы земельного участка				
Система координат				
Зона №				
Номер точки	Координаты		Описание закрепления на местности	Средняя квадратическая погрешность определения координат характерных точек границ земельного участка, м
	X	Y		
1	2	3	4	5
1921	787581.92	1322045.16	данные отсутствуют	данные отсутствуют
1922	787599.53	1322056.47	данные отсутствуют	данные отсутствуют
1923	787820.07	1319915.28	данные отсутствуют	данные отсутствуют
1924	787611.99	1322060.58	данные отсутствуют	данные отсутствуют
1925	787616.22	1322058.69	данные отсутствуют	данные отсутствуют
1926	787484.45	1324682.49	данные отсутствуют	данные отсутствуют
1927	787858.77	1319931.21	данные отсутствуют	данные отсутствуют
1928	787622.21	1322048.03	данные отсутствуют	данные отсутствуют
1929	787628.52	1322042.83	данные отсутствуют	данные отсутствуют
1930	787909.6	1319925.14	данные отсутствуют	данные отсутствуют
1931	787632.8	1322043.02	данные отсутствуют	данные отсутствуют
1932	787644.27	1322048.43	данные отсутствуют	данные отсутствуют
1933	786870.5	1318522.85	данные отсутствуют	данные отсутствуют
1934	786923.11	1324006.94	данные отсутствуют	данные отсутствуют
1935	787263.72	1324512.35	данные отсутствуют	данные отсутствуют

Государственный регистратор		ФГИС ЕГРН
полное наименование должности	подпись	инициалы, фамилия

М.П.

Раздел 3.2

Выписка из Единого государственного реестра недвижимости об объекте недвижимости  
Описание местоположения земельного участка

<b>Земельный участок</b>			
(вид объекта недвижимости)			
Лист №	Раздела <b>3.2</b>	Всего листов раздела <b>3.2</b> : ____	Всего разделов: ____
Всего листов выписки: ____			
<b>15.11.2021 № 99/2021/430784242</b>			
Кадастровый номер:		<b>02:17:000000:215(единое землепользование)</b>	

Сведения о характерных точках границы земельного участка				
Система координат				
Зона №				
Номер точки	Координаты		Описание закрепления на местности	Средняя квадратическая погрешность определения координат характерных точек границ земельного участка, м
	X	Y		
1	2	3	4	5
1936	787418.13	1324623.64	данные отсутствуют	данные отсутствуют
1937	787468.22	1324580.21	данные отсутствуют	данные отсутствуют
1938	784652.36	1322610.72	данные отсутствуют	данные отсутствуют
1939	783696.46	1321817.17	данные отсутствуют	данные отсутствуют
1940	786945.2	1317853.72	данные отсутствуют	данные отсутствуют
1941	787932.37	1319916.79	данные отсутствуют	данные отсутствуют
1942	787653.51	1322061.72	данные отсутствуют	данные отсутствуют
1943	787651.9	1322075.01	данные отсутствуют	данные отсутствуют
1944	787955.13	1319888.72	данные отсутствуют	данные отсутствуют
1945	787652.96	1322084.09	данные отсутствуют	данные отсутствуют
1946	787655.38	1322089.8	данные отсутствуют	данные отсутствуют
1947	786485.62	1317345.3	данные отсутствуют	данные отсутствуют
1948	787986.24	1319884.93	данные отсутствуют	данные отсутствуют
1949	787660.77	1322095.06	данные отсутствуют	данные отсутствуют
1950	787667.12	1322097.55	данные отсутствуют	данные отсутствуют

Государственный регистратор		ФГИС ЕГРН
полное наименование должности	подпись	инициалы, фамилия

М.П.

Выписка из Единого государственного реестра недвижимости об объекте недвижимости  
Описание местоположения земельного участка

<b>Земельный участок</b>			
(вид объекта недвижимости)			
Лист №	Раздела <b>3.2</b>	Всего листов раздела <b>3.2</b> : ____	Всего разделов: ____
Всего листов выписки: ____			
<b>15.11.2021 № 99/2021/430784242</b>			
Кадастровый номер:		<b>02:17:000000:215(единое землепользование)</b>	

Сведения о характерных точках границы земельного участка				
Система координат				
Зона №				
Номер точки	Координаты		Описание закрепления на местности	Средняя квадратическая погрешность определения координат характерных точек границ земельного участка, м
	X	Y		
1	2	3	4	5
1951	788015.84	1319922.11	данные отсутствуют	данные отсутствуют
1952	787691.14	1322093.07	данные отсутствуют	данные отсутствуют
1953	787697.37	1322095.73	данные отсутствуют	данные отсутствуют
1954	783419.46	1322619.77	данные отсутствуют	данные отсутствуют
1955	786647.33	1317615.14	данные отсутствуют	данные отсутствуют
1956	788022.66	1319972.95	данные отсутствуют	данные отсутствуют
1957	787699.15	1322102.03	данные отсутствуют	данные отсутствуют
1958	787693.89	1322116.79	данные отсутствуют	данные отсутствуют
1959	788057.57	1319982.04	данные отсутствуют	данные отсутствуют
1960	787694.45	1322131.56	данные отсутствуют	данные отсутствуют
1961	787699.78	1322134.94	данные отсутствуют	данные отсутствуют
1962	783294.99	1322586.31	данные отсутствуют	данные отсутствуют
1963	788107.43	1320015.43	данные отсутствуют	данные отсутствуют
1964	787719.52	1322137.29	данные отсутствуют	данные отсутствуют
1965	787737.41	1322147.98	данные отсутствуют	данные отсутствуют

Государственный регистратор		ФГИС ЕГРН
полное наименование должности	подпись	инициалы, фамилия

М.П.

Раздел 3.2

Выписка из Единого государственного реестра недвижимости об объекте недвижимости  
Описание местоположения земельного участка

<b>Земельный участок</b>			
(вид объекта недвижимости)			
Лист №	Раздела <b>3.2</b>	Всего листов раздела <b>3.2</b> : ____	Всего разделов: ____
Всего листов выписки: ____			
<b>15.11.2021 № 99/2021/430784242</b>			
Кадастровый номер:		<b>02:17:000000:215(единое землепользование)</b>	

Сведения о характерных точках границы земельного участка				
Система координат				
Зона №				
Номер точки	Координаты		Описание закрепления на местности	Средняя квадратическая погрешность определения координат характерных точек границ земельного участка, м
	X	Y		
1	2	3	4	5
1966	788143.08	1320049.58	данные отсутствуют	данные отсутствуют
1967	787759.7	1322181.01	данные отсутствуют	данные отсутствуют
1968	787768.51	1322200.48	данные отсутствуют	данные отсутствуют
1969	787470.82	1324595.13	данные отсутствуют	данные отсутствуют
1970	787877.63	1324733	данные отсутствуют	данные отсутствуют
1971	786479.15	1317348.42	данные отсутствуют	данные отсутствуют
1972	788168.12	1320060.96	данные отсутствуют	данные отсутствуют
1973	787807.29	1322267.7	данные отсутствуют	данные отсутствуют
1974	787821.25	1322301.82	данные отсутствуют	данные отсутствуют
1975	788225.03	1320065.51	данные отсутствуют	данные отсутствуют
1976	787824.9	1322315.48	данные отсутствуют	данные отсутствуют
1977	787828.6	1322340.8	данные отсутствуют	данные отсутствуют
1978	783629.54	1321752.01	данные отсутствуют	данные отсутствуют
1979	788269.04	1320059.45	данные отсутствуют	данные отсутствуют
1980	787822.48	1322375.19	данные отсутствуют	данные отсутствуют

Государственный регистратор		ФГИС ЕГРН
полное наименование должности	подпись	инициалы, фамилия

М.П.

<b>Земельный участок</b>			
(вид объекта недвижимости)			
Лист №	Раздела <b>3.2</b>	Всего листов раздела <b>3.2</b> : ____	Всего разделов: ____
Всего листов выписки: ____			
<b>15.11.2021 № 99/2021/430784242</b>			
Кадастровый номер:		<b>02:17:000000:215(единое землепользование)</b>	

Сведения о характерных точках границы земельного участка				
Система координат				
Зона №				
Номер точки	Координаты		Описание закрепления на местности	Средняя квадратическая погрешность определения координат характерных точек границ земельного участка, м
	X	Y		
1	2	3	4	5
1981	787807.54	1322419.98	данные отсутствуют	данные отсутствуют
1982	788309.25	1320055.65	данные отсутствуют	данные отсутствуют
1983	787802.92	1322443.89	данные отсутствуют	данные отсутствуют
1984	787806.39	1322472.02	данные отсутствуют	данные отсутствуют
1985	787470.63	1324602.73	данные отсутствуют	данные отсутствуют
1986	786478.88	1317348.4	данные отсутствуют	данные отсутствуют
1987	788334.28	1320058.69	данные отсутствуют	данные отсутствуют
1988	787811.42	1322485.92	данные отсутствуют	данные отсутствуют
1989	787815.28	1322490.96	данные отсутствуют	данные отсутствуют
1990	788352.39	1320065.11	данные отсутствуют	данные отсутствуют
1991	787829.55	1322492.5	данные отсутствуют	данные отсутствуют
1992	787834.48	1322488.83	данные отсутствуют	данные отсутствуют
1993	787471.48	1324609.99	данные отсутствуют	данные отсутствуют
1994	788372.98	1320071.58	данные отсутствуют	данные отсутствуют
1995	787841.59	1322479.59	данные отсутствуют	данные отсутствуют

Государственный регистратор		ФГИС ЕГРН
полное наименование должности	подпись	инициалы, фамилия

М.П.

Раздел 3.2

Выписка из Единого государственного реестра недвижимости об объекте недвижимости  
Описание местоположения земельного участка

<b>Земельный участок</b>			
(вид объекта недвижимости)			
Лист №	Раздела <b>3.2</b>	Всего листов раздела <b>3.2</b> : ____	Всего разделов: ____
Всего листов выписки: ____			
<b>15.11.2021 № 99/2021/430784242</b>			
Кадастровый номер:		<b>02:17:000000:215(единое землепользование)</b>	

Сведения о характерных точках границы земельного участка				
Система координат				
Зона №				
Номер точки	Координаты		Описание закрепления на местности	Средняя квадратическая погрешность определения координат характерных точек границ земельного участка, м
	X	Y		
1	2	3	4	5
1996	787853.32	1322454.12	данные отсутствуют	данные отсутствуют
1997	788413.2	1320083.73	данные отсутствуют	данные отсутствуют
1998	787866.47	1322409.19	данные отсутствуют	данные отсутствуют
1999	787873.02	1322379.57	данные отсутствуют	данные отсутствуют
2000	787423.64	1324606.1	данные отсутствуют	данные отсутствуют
2001	787449.51	1324575.78	данные отсутствуют	данные отсутствуют
2002	783389.09	1322480.56	данные отсутствуют	данные отсутствуют
2003	786870.68	1317756.64	данные отсутствуют	данные отсутствуют
2004	788436.72	1320080.69	данные отсутствуют	данные отсутствуют
2005	787889.78	1322357.28	данные отсутствуют	данные отсутствуют
2006	787913.46	1322343.46	данные отсутствуют	данные отсутствуют
2007	788443.55	1320067.03	данные отсутствуют	данные отсутствуют
2008	787917.84	1322337.85	данные отсутствуют	данные отсутствуют
2009	787923.71	1322272	данные отсутствуют	данные отсутствуют
2010	783765.74	1321889.18	данные отсутствуют	данные отсутствуют

Государственный регистратор		ФГИС ЕГРН
полное наименование должности	подпись	инициалы, фамилия

М.П.

Выписка из Единого государственного реестра недвижимости об объекте недвижимости  
Описание местоположения земельного участка

<b>Земельный участок</b>			
(вид объекта недвижимости)			
Лист №	Раздела <b>3.2</b>	Всего листов раздела <b>3.2</b> : ____	Всего разделов: ____
Всего листов выписки: ____			
<b>15.11.2021 № 99/2021/430784242</b>			
Кадастровый номер:		<b>02:17:000000:215(единое землепользование)</b>	

Сведения о характерных точках границы земельного участка				
Система координат				
Зона №				
Номер точки	Координаты		Описание закрепления на местности	Средняя квадратическая погрешность определения координат характерных точек границ земельного участка, м
	X	Y		
1	2	3	4	5
2011	788438.24	1320045.79	данные отсутствуют	данные отсутствуют
2012	787929.8	1322236.2	данные отсутствуют	данные отсутствуют
2013	788100.34	1322156.65	данные отсутствуют	данные отсутствуют
2014	788416.99	1320013.16	данные отсутствуют	данные отсутствуют
2015	788222.95	1322096.78	данные отсутствуют	данные отсутствуют
2016	788274.65	1322071.16	данные отсутствуют	данные отсутствуют
2017	787455.92	1324575.01	данные отсутствуют	данные отсутствуют
2018	783765.68	1321888.88	данные отсутствуют	данные отсутствуют
2019	788379.05	1319962.32	данные отсутствуют	данные отсутствуют
2020	788279.55	1322086.14	данные отсутствуют	данные отсутствуют
2021	788287.51	1322106.62	данные отсутствуют	данные отсутствуют
2022	788340.36	1319925.14	данные отсутствуют	данные отсутствуют
2023	788306.86	1322122.55	данные отсутствуют	данные отсутствуют
2024	788323.93	1322137.35	данные отсутствуют	данные отсутствуют
2025	787459.74	1324575.93	данные отсутствуют	данные отсутствуют

Государственный регистратор		ФГИС ЕГРН
полное наименование должности	подпись	инициалы, фамилия

М.П.

Раздел 3.2

Выписка из Единого государственного реестра недвижимости об объекте недвижимости  
Описание местоположения земельного участка

<b>Земельный участок</b>			
(вид объекта недвижимости)			
Лист №	Раздела <b>3.2</b>	Всего листов раздела <b>3.2</b> : ____	Всего разделов: ____
Всего листов выписки: ____			
<b>15.11.2021 № 99/2021/430784242</b>			
Кадастровый номер:		<b>02:17:000000:215(единое землепользование)</b>	

Сведения о характерных точках границы земельного участка				
Система координат				
Зона №				
Номер точки	Координаты		Описание закрепления на местности	Средняя квадратическая погрешность определения координат характерных точек границ земельного участка, м
	X	Y		
1	2	3	4	5
2026	788301.54	1319893.1	данные отсутствуют	данные отсутствуют
2027	788339.87	1322151	данные отсутствуют	данные отсутствуют
2028	788353.53	1322172.63	данные отсутствуют	данные отсутствуют
2029	788248.33	1319866.93	данные отсутствуют	данные отсутствуют
2030	788361.49	1322219.3	данные отсутствуют	данные отсутствуют
2031	788384.26	1322234.09	данные отсутствуют	данные отсутствуют
2032	787427.35	1324596.97	данные отсутствуют	данные отсутствуют
2033	787437.85	1324579.65	данные отсутствуют	данные отсутствуют
2034	783663.04	1322175.62	данные отсутствуют	данные отсутствуют
2035	788236.89	1319855.39	данные отсутствуют	данные отсутствуют
2036	788413.84	1322239.78	данные отсутствуют	данные отсутствуют
2037	788434.34	1322260.27	данные отсутствуют	данные отсутствуют
2038	788264.41	1319840.99	данные отсутствуют	данные отсутствуют
2039	788452.54	1322269.37	данные отсутствуют	данные отсутствуют
2040	788458.23	1322287.59	данные отсутствуют	данные отсутствуют

Государственный регистратор		ФГИС ЕГРН
полное наименование должности	подпись	инициалы, фамилия

М.П.

<b>Земельный участок</b>			
(вид объекта недвижимости)			
Лист №	Раздела <b>3.2</b>	Всего листов раздела <b>3.2</b> : ____	Всего разделов: ____
Всего листов выписки: ____			
<b>15.11.2021 № 99/2021/430784242</b>			
Кадастровый номер:		<b>02:17:000000:215(единое землепользование)</b>	

Сведения о характерных точках границы земельного участка				
Система координат				
Зона №				
Номер точки	Координаты		Описание закрепления на местности	Средняя квадратическая погрешность определения координат характерных точек границ земельного участка, м
	X	Y		
1	2	3	4	5
2041	783407.2	1322459.71	данные отсутствуют	данные отсутствуют
2042	788287.37	1319792.87	данные отсутствуют	данные отсутствуют
2043	788403.6	1322312.62	данные отсутствуют	данные отсутствуют
2044	788392.23	1322336.52	данные отсутствуют	данные отсутствуют
2045	788303.69	1319752.05	данные отсутствуют	данные отсутствуют
2046	788392.23	1322350.18	данные отсутствуют	данные отсутствуют
2047	788403.6	1322357.01	данные отсутствуют	данные отсутствуют
2048	787431.56	1324590.65	данные отсутствуют	данные отсутствуют
2049	783458.28	1322401.02	данные отсутствуют	данные отсутствуют
2050	788331.11	1319690.99	данные отсутствуют	данные отсутствуют
2051	788429.77	1322364.98	данные отсутствуют	данные отсутствуют
2052	788442.3	1322372.94	данные отсутствуют	данные отсутствуют
2053	788376.86	1319591.13	данные отсутствуют	данные отсутствуют
2054	788441.16	1322405.96	данные отсутствуют	данные отсутствуют
2055	788465.06	1322446.92	данные отсутствуют	данные отсутствуют

Государственный регистратор		ФГИС ЕГРН
полное наименование должности	подпись	инициалы, фамилия

М.П.

Раздел 3.2

Выписка из Единого государственного реестра недвижимости об объекте недвижимости  
Описание местоположения земельного участка

<b>Земельный участок</b>			
(вид объекта недвижимости)			
Лист №	Раздела <b>3.2</b>	Всего листов раздела <b>3.2</b> : ____	Всего разделов: ____
Всего листов выписки: ____			
<b>15.11.2021 № 99/2021/430784242</b>			
Кадастровый номер:		<b>02:17:000000:215(единое землепользование)</b>	

Сведения о характерных точках границы земельного участка				
Система координат				
Зона №				
Номер точки	Координаты		Описание закрепления на местности	Средняя квадратическая погрешность определения координат характерных точек границ земельного участка, м
	X	Y		
1	2	3	4	5
2056	787433.37	1324586.11	данные отсутствуют	данные отсутствуют
2057	788460.06	1319588.16	данные отсутствуют	данные отсутствуют
2058	788495.79	1322453.75	данные отсутствуют	данные отсутствуют
2059	788516.27	1322441.23	данные отсутствуют	данные отсутствуют
2060	788452.24	1319604.4	данные отсутствуют	данные отсутствуют
2061	788532.14	1322418.13	данные отсутствуют	данные отсутствуют
2062	788535.63	1322403.67	данные отсутствуют	данные отсутствуют
2063	787277.44	1324531.08	данные отсутствуют	данные отсутствуют
2064	787355.11	1324610.58	данные отсутствуют	данные отсутствуют
2065	787413.98	1324630.15	данные отсутствуют	данные отсутствуют
2066	783350.42	1322609.17	данные отсутствуют	данные отсутствуют
2067	786968.17	1317834.32	данные отсутствуют	данные отсутствуют
2068	788347.86	1319757.3	данные отсутствуют	данные отсутствуют
2069	788535.63	1322366.11	данные отсутствуют	данные отсутствуют
2070	788518.55	1322337.66	данные отсутствуют	данные отсутствуют

Государственный регистратор		ФГИС ЕГРН
полное наименование должности	подпись	инициалы, фамилия

М.П.

Выписка из Единого государственного реестра недвижимости об объекте недвижимости  
Описание местоположения земельного участка

<b>Земельный участок</b>			
(вид объекта недвижимости)			
Лист №	Раздела <b>3.2</b>	Всего листов раздела <b>3.2</b> : ____	Всего разделов: ____
Всего листов выписки: ____			
<b>15.11.2021 № 99/2021/430784242</b>			
Кадастровый номер:		<b>02:17:000000:215(единое землепользование)</b>	

Сведения о характерных точках границы земельного участка				
Система координат				
Зона №				
Номер точки	Координаты		Описание закрепления на местности	Средняя квадратическая погрешность определения координат характерных точек границ земельного участка, м
	X	Y		
1	2	3	4	5
2071	788454.71	1319799.81	данные отсутствуют	данные отсутствуют
2072	788516.27	1322301.24	данные отсутствуют	данные отсутствуют
2073	788516.27	1322263.69	данные отсутствуют	данные отсутствуют
2074	783295.66	1322586.69	данные отсутствуют	данные отсутствуют
2075	788506.57	1319795.71	данные отсутствуют	данные отсутствуют
2076	788521.96	1322224.99	данные отсутствуют	данные отсутствуют
2077	788547.01	1322213.61	данные отсутствуют	данные отсутствуют
2078	788523.23	1319778.21	данные отсутствуют	данные отсутствуют
2079	788567.49	1322220.43	данные отсутствуют	данные отсутствуют
2080	788574.33	1322237.51	данные отсутствуют	данные отсутствуют
2081	787415.2	1324629.43	данные отсутствуют	данные отсутствуют
2082	786495.72	1317330.05	данные отсутствуют	данные отсутствуют
2083	788620.38	1319785.17	данные отсутствуют	данные отсутствуют
2084	788575.46	1322275.06	данные отсутствуют	данные отсутствуют
2085	788593.67	1322296.69	данные отсутствуют	данные отсутствуют

Государственный регистратор		ФГИС ЕГРН
полное наименование должности	подпись	инициалы, фамилия

М.П.

Раздел 3.2

Выписка из Единого государственного реестра недвижимости об объекте недвижимости  
Описание местоположения земельного участка

<b>Земельный участок</b>			
(вид объекта недвижимости)			
Лист №	Раздела <b>3.2</b>	Всего листов раздела <b>3.2</b> : ____	Всего разделов: ____
Всего листов выписки: ____			
<b>15.11.2021 № 99/2021/430784242</b>			
Кадастровый номер:		<b>02:17:000000:215(единое землепользование)</b>	

Сведения о характерных точках границы земельного участка				
Система координат				
Зона №				
Номер точки	Координаты		Описание закрепления на местности	Средняя квадратическая погрешность определения координат характерных точек границ земельного участка, м
	X	Y		
1	2	3	4	5
2086	788688.63	1319757.89	данные отсутствуют	данные отсутствуют
2087	788599.36	1322330.83	данные отсутствуют	данные отсутствуют
2088	788580.01	1322382.05	данные отсутствуют	данные отсутствуют
2089	783408.31	1322623.85	данные отсутствуют	данные отсутствуют
2090	788703.68	1319723.02	данные отсутствуют	данные отсутствуют
2091	788552.69	1322437.82	данные отсутствуют	данные отсутствуют
2092	788539.04	1322478.79	данные отсутствуют	данные отсутствуют
2093	788737.53	1319670.16	данные отсутствуют	данные отсутствуют
2094	788523.1	1322552.77	данные отсутствуют	данные отсутствуют
2095	788524.24	1322602.85	данные отсутствуют	данные отсутствуют
2096	787392.6	1324631.89	данные отсутствуют	данные отсутствуют
2097	787410.01	1324630	данные отсутствуют	данные отсутствуют
2098	783315.22	1322598.91	данные отсутствуют	данные отсутствуют
2099	788768.83	1319685.46	данные отсутствуют	данные отсутствуют
2100	788547.01	1322618.78	данные отсутствуют	данные отсутствуют

Государственный регистратор		ФГИС ЕГРН
полное наименование должности	подпись	инициалы, фамилия

М.П.

<b>Земельный участок</b>			
(вид объекта недвижимости)			
Лист №	Раздела <b>3.2</b>	Всего листов раздела <b>3.2</b> : ____	Всего разделов: ____
Всего листов выписки: ____			
<b>15.11.2021 № 99/2021/430784242</b>			
Кадастровый номер:		<b>02:17:000000:215(единое землепользование)</b>	

Сведения о характерных точках границы земельного участка				
Система координат				
Зона №				
Номер точки	Координаты		Описание закрепления на местности	Средняя квадратическая погрешность определения координат характерных точек границ земельного участка, м
	X	Y		
1	2	3	4	5
2101	788564.07	1322613.09	данные отсутствуют	данные отсутствуют
2102	788814.47	1319727.7	данные отсутствуют	данные отсутствуют
2103	788574.33	1322596.02	данные отсутствуют	данные отсутствуют
2104	788615.29	1322497	данные отсутствуют	данные отсутствуют
2105	783350.4	1322609.17	данные отсутствуют	данные отсутствуют
2106	788864.9	1319796.78	данные отсутствуют	данные отсутствуют
2107	788641.47	1322442.37	данные отсутствуют	данные отсутствуют
2108	788675.62	1322409.36	данные отсутствуют	данные отсутствуют
2109	788904.39	1319848.93	данные отсутствуют	данные отсутствуют
2110	788700.65	1322369.53	данные отсутствуют	данные отсутствуют
2111	788701.79	1322280.76	данные отсутствуют	данные отсутствуют
2112	787393.22	1324631.31	данные отсутствуют	данные отсутствуют
2113	783331.11	1322606.23	данные отсутствуют	данные отсутствуют
2114	788914.17	1319867.82	данные отсутствуют	данные отсутствуют
2115	788684.72	1322215.88	данные отсутствуют	данные отсутствуют

Государственный регистратор		ФГИС ЕГРН
полное наименование должности	подпись	инициалы, фамилия

М.П.

Раздел 3.2

Выписка из Единого государственного реестра недвижимости об объекте недвижимости  
Описание местоположения земельного участка

<b>Земельный участок</b>			
(вид объекта недвижимости)			
Лист №	Раздела <b>3.2</b>	Всего листов раздела <b>3.2</b> : ____	Всего разделов: ____
Всего листов выписки: ____			
<b>15.11.2021 № 99/2021/430784242</b>			
Кадастровый номер:		<b>02:17:000000:215(единое землепользование)</b>	

Сведения о характерных точках границы земельного участка				
Система координат				
Зона №				
Номер точки	Координаты		Описание закрепления на местности	Средняя квадратическая погрешность определения координат характерных точек границ земельного участка, м
	X	Y		
1	2	3	4	5
2116	788661.95	1322211.33	данные отсутствуют	данные отсутствуют
2117	788924.37	1319869.62	данные отсутствуют	данные отсутствуют
2118	788634.65	1322229.54	данные отсутствуют	данные отсутствуют
2119	788615.29	1322218.16	данные отсутствуют	данные отсутствуют
2120	787397.72	1324631.86	данные отсутствуют	данные отсутствуют
2121	788938.78	1319888.91	данные отсутствуют	данные отсутствуют
2122	788583.43	1322171.5	данные отсутствуют	данные отсутствуют
2123	788557.25	1322094.1	данные отсутствуют	данные отсутствуют
2124	788975.85	1319869.01	данные отсутствуют	данные отсутствуют
2125	788532.21	1322033.78	данные отсутствуют	данные отсутствуют
2126	788510.58	1321989.39	данные отсутствуют	данные отсутствуют
2127	787284.06	1324537.45	данные отсутствуют	данные отсутствуют
2128	787326.53	1324588.12	данные отсутствуют	данные отсутствуют
2129	783400.5	1322626.28	данные отсутствуют	данные отсутствуют
2130	786651.2	1317389.37	данные отсутствуют	данные отсутствуют

Государственный регистратор		ФГИС ЕГРН
полное наименование должности	подпись	инициалы, фамилия

М.П.



Выписка из Единого государственного реестра недвижимости об объекте недвижимости  
Описание местоположения земельного участка

<b>Земельный участок</b>			
(вид объекта недвижимости)			
Лист №	Раздела <b>3.2</b>	Всего листов раздела <b>3.2</b> : ____	Всего разделов: ____
Всего листов выписки: ____			
<b>15.11.2021 № 99/2021/430784242</b>			
Кадастровый номер:		<b>02:17:000000:215(единое землепользование)</b>	

Сведения о характерных точках границы земельного участка				
Система координат				
Зона №				
Номер точки	Координаты		Описание закрепления на местности	Средняя квадратическая погрешность определения координат характерных точек границ земельного участка, м
	X	Y		
1	2	3	4	5
2131	789032.25	1319839.03	данные отсутствуют	данные отсутствуют
2132	788468.47	1321980.28	данные отсутствуют	данные отсутствуют
2133	788452.54	1321982.57	данные отсутствуют	данные отсутствуют
2134	789034.13	1319842.75	данные отсутствуют	данные отсутствуют
2135	788446.85	1322011.02	данные отсутствуют	данные отсутствуют
2136	788446.85	1322050.85	данные отсутствуют	данные отсутствуют
2137	783364.37	1322613.82	данные отсутствуют	данные отсутствуют
2138	788997.72	1319864.37	данные отсутствуют	данные отсутствуют
2139	788435.47	1322062.23	данные отсутствуют	данные отсутствуют
2140	788419.53	1322061.09	данные отсутствуют	данные отсутствуют
2141	788986.33	1319884.86	данные отсутствуют	данные отсутствуют
2142	788402.46	1322050.85	данные отсутствуют	данные отсутствуют
2143	788380.84	1322050.85	данные отсутствуют	данные отсутствуют
2144	787336.34	1324596.88	данные отсутствуют	данные отсутствуют
2145	783364.35	1322613.81	данные отсутствуют	данные отсутствуют

Государственный регистратор		ФГИС ЕГРН
полное наименование должности	подпись	инициалы, фамилия

М.П.

Раздел 3.2

Выписка из Единого государственного реестра недвижимости об объекте недвижимости  
Описание местоположения земельного участка

<b>Земельный участок</b>			
(вид объекта недвижимости)			
Лист №	Раздела <b>3.2</b>	Всего листов раздела <b>3.2</b> : ____	Всего разделов: ____
Всего листов выписки: ____			
<b>15.11.2021 № 99/2021/430784242</b>			
Кадастровый номер:		<b>02:17:000000:215(единое землепользование)</b>	

Сведения о характерных точках границы земельного участка				
Система координат				
Зона №				
Номер точки	Координаты		Описание закрепления на местности	Средняя квадратическая погрешность определения координат характерных точек границ земельного участка, м
	X	Y		
1	2	3	4	5
2146	788984.06	1319903.07	данные отсутствуют	данные отсутствуют
2147	788356.94	1322064.51	данные отсутствуют	данные отсутствуют
2148	788339.87	1322053.13	данные отсутствуют	данные отсутствуют
2149	789005.68	1319928.1	данные отсутствуют	данные отсутствуют
2150	788316.03	1322049.67	данные отсутствуют	данные отсутствуют
2151	788429.53	1321993.72	данные отсутствуют	данные отсутствуют
2152	787351.27	1324607.17	данные отсутствуют	данные отсутствуют
2153	789052.35	1319978.18	данные отсутствуют	данные отсутствуют
2154	788599.84	1321784.68	данные отсутствуют	данные отсутствуют
2155	788693.79	1321669.5	данные отсутствуют	данные отсутствуют
2156	789088.77	1320030.53	данные отсутствуют	данные отсутствуют
2157	788853.08	1321628.68	данные отсутствуют	данные отсутствуют
2158	788910.85	1321613.37	данные отсутствуют	данные отсутствуют
2159	787295.53	1324551.13	данные отсутствуют	данные отсутствуют
2160	787316.32	1324577.61	данные отсутствуют	данные отсутствуют

Государственный регистратор		ФГИС ЕГРН
полное наименование должности	подпись	инициалы, фамилия

М.П.

<b>Земельный участок</b>			
(вид объекта недвижимости)			
Лист №	Раздела <b>3.2</b>	Всего листов раздела <b>3.2</b> : ____	Всего разделов: ____
Всего листов выписки: ____			
<b>15.11.2021 № 99/2021/430784242</b>			
Кадастровый номер:		<b>02:17:000000:215(единое землепользование)</b>	

Сведения о характерных точках границы земельного участка				
Система координат				
Зона №				
Номер точки	Координаты		Описание закрепления на местности	Средняя квадратическая погрешность определения координат характерных точек границ земельного участка, м
	X	Y		
1	2	3	4	5
2161	783364.38	1322613.84	данные отсутствуют	данные отсутствуют
2162	789136.57	1320118.17	данные отсутствуют	данные отсутствуют
2163	788996.5	1321587.33	данные отсутствуют	данные отсутствуют
2164	789097.97	1321556.56	данные отсутствуют	данные отсутствуют
2165	789151.36	1320175.08	данные отсутствуют	данные отсутствуют
2166	789156.93	1321540.84	данные отсутствуют	данные отсутствуют
2167	789272.56	1321428.32	данные отсутствуют	данные отсутствуют
2168	783385.88	1322625.3	данные отсутствуют	данные отсутствуют
2169	789157.05	1320239.95	данные отсутствуют	данные отсутствуют
2170	789291.28	1321412.87	данные отсутствуют	данные отсутствуют
2171	789277.59	1321495.56	данные отсутствуют	данные отсутствуют
2172	789155.92	1320262.72	данные отсутствуют	данные отсутствуют
2173	789274.61	1321537.04	данные отсутствуют	данные отсутствуют
2174	789278.4	1321582.86	данные отсутствуют	данные отсутствуют
2175	787298.28	1324555.6	данные отсутствуют	данные отсутствуют

Государственный регистратор		ФГИС ЕГРН
полное наименование должности	подпись	инициалы, фамилия

М.П.

Раздел 3.2

Выписка из Единого государственного реестра недвижимости об объекте недвижимости  
Описание местоположения земельного участка

<b>Земельный участок</b>			
(вид объекта недвижимости)			
Лист №	Раздела <b>3.2</b>	Всего листов раздела <b>3.2</b> : ____	Всего разделов: ____
Всего листов выписки: ____			
<b>15.11.2021 № 99/2021/430784242</b>			
Кадастровый номер:		<b>02:17:000000:215(единое землепользование)</b>	

Сведения о характерных точках границы земельного участка				
Система координат				
Зона №				
Номер точки	Координаты		Описание закрепления на местности	Средняя квадратическая погрешность определения координат характерных точек границ земельного участка, м
	X	Y		
1	2	3	4	5
2176	783372.93	1322622.38	данные отсутствуют	данные отсутствуют
2177	789172.42	1320302.76	данные отсутствуют	данные отсутствуют
2178	789287.35	1321625.97	данные отсутствуют	данные отсутствуют
2179	789339.67	1321657.14	данные отсутствуют	данные отсутствуют
2180	789194.69	1320327.95	данные отсутствуют	данные отсутствуют
2181	789397.96	1321689	данные отсутствуют	данные отсутствуют
2182	789551.62	1321771.29	данные отсутствуют	данные отсутствуют
2183	787304.19	1324562.02	данные отсутствуют	данные отсутствуют
2184	789202.43	1320332.09	данные отсутствуют	данные отсутствуют
2185	789600.69	1321729.54	данные отсутствуют	данные отсутствуют
2186	789679.05	1321704.87	данные отсутствуют	данные отсутствуют
2187	789228.33	1320328.39	данные отсутствуют	данные отсутствуют
2188	789711.52	1321690.77	данные отсутствуют	данные отсутствуют
2189	789735.85	1321688.47	данные отсутствуют	данные отсутствуют
2190	786926.76	1324009.2	данные отсутствуют	данные отсутствуют

Государственный регистратор		ФГИС ЕГРН
полное наименование должности	подпись	инициалы, фамилия

М.П.

Выписка из Единого государственного реестра недвижимости об объекте недвижимости  
Описание местоположения земельного участка

<b>Земельный участок</b>			
(вид объекта недвижимости)			
Лист №	Раздела <b>3.2</b>	Всего листов раздела <b>3.2</b> : ____	Всего разделов: ____
Всего листов выписки: ____			
<b>15.11.2021 № 99/2021/430784242</b>			
Кадастровый номер:		<b>02:17:000000:215(единое землепользование)</b>	

Сведения о характерных точках границы земельного участка				
Система координат				
Зона №				
Номер точки	Координаты		Описание закрепления на местности	Средняя квадратическая погрешность определения координат характерных точек границ земельного участка, м
	X	Y		
1	2	3	4	5
2191	787011.67	1324025.88	данные отсутствуют	данные отсутствуют
2192	787003.83	1324108.94	данные отсутствуют	данные отсутствуют
2193	787255.22	1324502.84	данные отсутствуют	данные отсутствуют
2194	783625.35	1322438.21	данные отсутствуют	данные отсутствуют
2195	786959.2	1317843.85	данные отсутствуют	данные отсутствуют
2196	789256.98	1320335.17	данные отсутствуют	данные отсутствуют
2197	789768.52	1321694.56	данные отсутствуют	данные отсутствуют
2198	789795.57	1321700.8	данные отсутствуют	данные отсутствуют
2199	789270.85	1320346.86	данные отсутствуют	данные отсутствуют
2200	789814	1321715.71	данные отсутствуют	данные отсутствуют
2201	789826.2	1321732.66	данные отсутствуют	данные отсутствуют
2202	783417.92	1322565.57	данные отсутствуют	данные отсутствуют
2203	789276.56	1320375.39	данные отсутствуют	данные отсутствуют
2204	789832.84	1321761.53	данные отсутствуют	данные отсутствуют
2205	789831.69	1321791.62	данные отсутствуют	данные отсутствуют

Государственный регистратор		ФГИС ЕГРН
полное наименование должности	подпись	инициалы, фамилия

М.П.

Раздел 3.2

Выписка из Единого государственного реестра недвижимости об объекте недвижимости  
Описание местоположения земельного участка

<b>Земельный участок</b>			
(вид объекта недвижимости)			
Лист №	Раздела <b>3.2</b>	Всего листов раздела <b>3.2</b> : ____	Всего разделов: ____
Всего листов выписки: ____			
<b>15.11.2021 № 99/2021/430784242</b>			
Кадастровый номер:		<b>02:17:000000:215(единое землепользование)</b>	

Сведения о характерных точках границы земельного участка				
Система координат				
Зона №				
Номер точки	Координаты		Описание закрепления на местности	Средняя квадратическая погрешность определения координат характерных точек границ земельного участка, м
	X	Y		
1	2	3	4	5
2206	789296.29	1320390.66	данные отсутствуют	данные отсутствуют
2207	789824.64	1321857.51	данные отсутствуют	данные отсутствуют
2208	789799.98	1321955.12	данные отсутствуют	данные отсутствуют
2209	784625.03	1322555.95	данные отсутствуют	данные отсутствуют
2210	786649.57	1317618.34	данные отсутствуют	данные отсутствуют
2211	789323.23	1320401.57	данные отсутствуют	данные отсутствуют
2212	789792.66	1322006.9	данные отсутствуют	данные отсутствуют
2213	789797	1322023.44	данные отсутствуют	данные отсутствуют
2214	789333.47	1320379.94	данные отсутствуют	данные отсутствуют
2215	789807.02	1322038.35	данные отсутствуют	данные отсутствуют
2216	789819.57	1322041.68	данные отсутствуют	данные отсутствуют
2217	783880.24	1322462.7	данные отсутствуют	данные отсутствуют
2218	789323.23	1320351.49	данные отсутствуют	данные отсутствуют
2219	789816.36	1322044.53	данные отсутствуют	данные отсутствуют
2220	789780.22	1322044.53	данные отсутствуют	данные отсутствуют

Государственный регистратор		ФГИС ЕГРН
полное наименование должности	подпись	инициалы, фамилия

М.П.

<b>Земельный участок</b>			
(вид объекта недвижимости)			
Лист №	Раздела <b>3.2</b>	Всего листов раздела <b>3.2</b> : ____	Всего разделов: ____
Всего листов выписки: ____			
<b>15.11.2021 № 99/2021/430784242</b>			
Кадастровый номер:		<b>02:17:000000:215(единое землепользование)</b>	

Сведения о характерных точках границы земельного участка				
Система координат				
Зона №				
Номер точки	Координаты		Описание закрепления на местности	Средняя квадратическая погрешность определения координат характерных точек границ земельного участка, м
	X	Y		
1	2	3	4	5
2221	789288.44	1320320.06	данные отсутствуют	данные отсутствуют
2222	789770.62	1322036.06	данные отсутствуют	данные отсутствуют
2223	789762.39	1322015.51	данные отсутствуют	данные отсутствуют
2224	786901.61	1324207.52	данные отсутствуют	данные отсутствуют
2225	787223.12	1324529.23	данные отсутствуют	данные отсутствуют
2226	783418.05	1322565.3	данные отсутствуют	данные отсутствуют
2227	789269.73	1320290.03	данные отсутствуют	данные отсутствуют
2228	789757.45	1321994.94	данные отсутствуют	данные отсутствуют
2229	789762.38	1321976.04	данные отсутствуют	данные отсутствуют
2230	789235.59	1320296.86	данные отсутствуют	данные отсутствуют
2231	789769.4	1321964.36	данные отсутствуют	данные отсутствуют
2232	789785.18	1321947.33	данные отсутствуют	данные отсутствуют
2233	783591.88	1322488.09	данные отсутствуют	данные отсутствуют
2234	789203.72	1320268.4	данные отсутствуют	данные отсутствуют
2235	789792.66	1321909.89	данные отсутствуют	данные отсутствуют

Государственный регистратор		ФГИС ЕГРН
полное наименование должности	подпись	инициалы, фамилия

М.П.

Раздел 3.2

Выписка из Единого государственного реестра недвижимости об объекте недвижимости  
Описание местоположения земельного участка

<b>Земельный участок</b>			
(вид объекта недвижимости)			
Лист №	Раздела <b>3.2</b>	Всего листов раздела <b>3.2</b> : ____	Всего разделов: ____
Всего листов выписки: ____			
<b>15.11.2021 № 99/2021/430784242</b>			
Кадастровый номер:		<b>02:17:000000:215(единое землепользование)</b>	

Сведения о характерных точках границы земельного участка				
Система координат				
Зона №				
Номер точки	Координаты		Описание закрепления на местности	Средняя квадратическая погрешность определения координат характерных точек границ земельного участка, м
	X	Y		
1	2	3	4	5
2236	789805.21	1321859.1	данные отсутствуют	данные отсутствуют
2237	789197.41	1320238.98	данные отсутствуют	данные отсутствуют
2238	789810.97	1321843.45	данные отсутствуют	данные отсутствуют
2239	789810.98	1321843.42	данные отсутствуют	данные отсутствуют
2240	786901.53	1324207.82	данные отсутствуют	данные отсутствуют
2241	783607.03	1322570.14	данные отсутствуют	данные отсутствуют
2242	789192.06	1320236.69	данные отсутствуют	данные отсутствуют
2243	789810.98	1321826.14	данные отсутствуют	данные отсутствуют
2244	789810.15	1321806.38	данные отсутствуют	данные отсутствуют
2245	789191.88	1320236.43	данные отсутствуют	данные отсутствуют
2246	789810.15	1321789.09	данные отсутствуют	данные отсутствуют
2247	789810.98	1321766.03	данные отсутствуют	данные отсутствуют
2248	787222.86	1324529.15	данные отсутствуют	данные отсутствуют
2249	789191.22	1320200.05	данные отсутствуют	данные отсутствуют
2250	789810.97	1321766	данные отсутствуют	данные отсутствуют

Государственный регистратор		ФГИС ЕГРН
полное наименование должности	подпись	инициалы, фамилия

М.П.

Выписка из Единого государственного реестра недвижимости об объекте недвижимости  
Описание местоположения земельного участка

<b>Земельный участок</b>			
(вид объекта недвижимости)			
Лист №	Раздела <b>3.2</b>	Всего листов раздела <b>3.2</b> : ____	Всего разделов: ____
Всего листов выписки: ____			
<b>15.11.2021 № 99/2021/430784242</b>			
Кадастровый номер:		<b>02:17:000000:215(единое землепользование)</b>	

Сведения о характерных точках границы земельного участка				
Система координат				
Зона №				
Номер точки	Координаты		Описание закрепления на местности	Средняя квадратическая погрешность определения координат характерных точек границ земельного участка, м
	X	Y		
1	2	3	4	5
2251	789806.61	1321755.1	данные отсутствуют	данные отсутствуют
2252	789191.49	1320199.78	данные отсутствуют	данные отсутствуют
2253	789806.17	1321741.18	данные отсутствуют	данные отсутствуют
2254	789784.86	1321722.62	данные отсутствуют	данные отсутствуют
2255	787007.8	1324028	данные отсутствуют	данные отсутствуют
2256	787000.02	1324064.75	данные отсутствуют	данные отсутствуют
2257	783967.13	1322456.22	данные отсутствуют	данные отсутствуют
2258	783625.42	1322437.55	данные отсутствуют	данные отсутствуют
2259	789191.2	1320197.84	данные отсутствуют	данные отсутствуют
2260	789772.77	1321721.87	данные отсутствуют	данные отсутствуют
2261	789761.51	1321717.36	данные отсутствуют	данные отсутствуют
2262	789191.49	1320197.48	данные отсутствуют	данные отсутствуют
2263	789761.48	1321717.35	данные отсутствуют	данные отсутствуют
2264	789745	1321717.35	данные отсутствуют	данные отсутствуют
2265	783892.79	1322352.91	данные отсутствуют	данные отсутствуют

Государственный регистратор		ФГИС ЕГРН
полное наименование должности	подпись	инициалы, фамилия

М.П.

Раздел 3.2

Выписка из Единого государственного реестра недвижимости об объекте недвижимости  
Описание местоположения земельного участка

<b>Земельный участок</b>			
(вид объекта недвижимости)			
Лист №	Раздела <b>3.2</b>	Всего листов раздела <b>3.2</b> : ____	Всего разделов: ____
Всего листов выписки: ____			
<b>15.11.2021 № 99/2021/430784242</b>			
Кадастровый номер:		<b>02:17:000000:215(единое землепользование)</b>	

Сведения о характерных точках границы земельного участка				
Система координат				
Зона №				
Номер точки	Координаты		Описание закрепления на местности	Средняя квадратическая погрешность определения координат характерных точек границ земельного участка, м
	X	Y		
1	2	3	4	5
2266	789192.2	1320236.42	данные отсутствуют	данные отсутствуют
2267	789723.59	1321719	данные отсутствуют	данные отсутствуют
2268	789707.11	1321721.48	данные отсутствуют	данные отсутствуют
2269	789244.48	1320260.07	данные отсутствуют	данные отсутствуют
2270	789689	1321724.76	данные отсутствуют	данные отсутствуют
2271	789672.53	1321728.89	данные отсутствуют	данные отсутствуют
2272	787022.01	1324082.89	данные отсутствуют	данные отсутствуют
2273	783725.71	1322350.4	данные отсутствуют	данные отсутствуют
2274	789283.82	1320289.25	данные отсутствуют	данные отсутствуют
2275	789671.19	1321729.19	данные отсутствуют	данные отсутствуют
2276	789660.76	1321730.54	данные отсутствуют	данные отсутствуют
2277	789301.82	1320324.29	данные отсутствуют	данные отсутствуют
2278	789602.57	1321741.15	данные отсутствуют	данные отсутствуют
2279	789557.57	1321773.02	данные отсутствуют	данные отсутствуют
2280	787026.26	1324087.34	данные отсутствуют	данные отсутствуют

Государственный регистратор		ФГИС ЕГРН
полное наименование должности	подпись	инициалы, фамилия

М.П.

<b>Земельный участок</b>			
(вид объекта недвижимости)			
Лист №	Раздела <b>3.2</b>	Всего листов раздела <b>3.2</b> : ____	Всего разделов: ____
Всего листов выписки: ____			
<b>15.11.2021 № 99/2021/430784242</b>			
Кадастровый номер:		<b>02:17:000000:215(единое землепользование)</b>	

Сведения о характерных точках границы земельного участка				
Система координат				
Зона №				
Номер точки	Координаты		Описание закрепления на местности	Средняя квадратическая погрешность определения координат характерных точек границ земельного участка, м
	X	Y		
1	2	3	4	5
2281	789348.67	1320352.11	данные отсутствуют	данные отсутствуют
2282	789541.72	1321839.09	данные отсутствуют	данные отсутствуют
2283	789544.39	1321923.57	данные отсутствуют	данные отсутствуют
2284	789378.63	1320320.13	данные отсутствуют	данные отсутствуют
2285	789544.57	1321923.82	данные отсутствуют	данные отсутствуют
2286	789586.68	1321942.26	данные отсутствуют	данные отсутствуют
2287	786995.36	1324031.58	данные отсутствуют	данные отсутствуют
2288	786991.73	1324056.34	данные отсутствуют	данные отсутствуют
2289	783967.58	1322354.75	данные отсутствуют	данные отсутствуют
2290	789426.71	1320394.11	данные отсутствуют	данные отсутствуют
2291	789610.33	1321984.27	данные отсутствуют	данные отсутствуют
2292	789608.61	1322011.9	данные отсутствуют	данные отсутствуют
2293	789489.23	1320690.99	данные отсутствуют	данные отсутствуют
2294	789604.94	1322022.89	данные отсутствуют	данные отсутствуют
2295	789591.8	1322035.23	данные отсутствуют	данные отсутствуют

Государственный регистратор		ФГИС ЕГРН
полное наименование должности	подпись	инициалы, фамилия

М.П.

Раздел 3.2

Выписка из Единого государственного реестра недвижимости об объекте недвижимости  
Описание местоположения земельного участка

<b>Земельный участок</b>			
(вид объекта недвижимости)			
Лист №	Раздела <b>3.2</b>	Всего листов раздела <b>3.2</b> : ____	Всего разделов: ____
Всего листов выписки: ____			
<b>15.11.2021 № 99/2021/430784242</b>			
Кадастровый номер:		<b>02:17:000000:215(единое землепользование)</b>	

Сведения о характерных точках границы земельного участка				
Система координат				
Зона №				
Номер точки	Координаты		Описание закрепления на местности	Средняя квадратическая погрешность определения координат характерных точек границ земельного участка, м
	X	Y		
1	2	3	4	5
2296	783967.29	1322455.97	данные отсутствуют	данные отсутствуют
2297	789524.95	1320899.76	данные отсутствуют	данные отсутствуют
2298	789576.99	1322044.27	данные отсутствуют	данные отсутствуют
2299	789558.07	1322049.21	данные отсутствуют	данные отсутствуют
2300	789550.23	1321051.86	данные отсутствуют	данные отсутствуют
2301	789540.77	1322050.85	данные отсутствуют	данные отсутствуют
2302	789523.49	1322054.15	данные отсутствуют	данные отсутствуют
2303	786992.76	1324033.67	данные отсутствуют	данные отсутствуют
2304	783967.84	1322354.91	данные отсутствуют	данные отсутствуют
2305	789439.11	1321080.06	данные отсутствуют	данные отсутствуют
2306	789521.04	1322054.15	данные отсутствуют	данные отсутствуют
2307	789367.05	1322026.97	данные отсутствуют	данные отсутствуют
2308	789335.47	1321104.33	данные отсутствуют	данные отсутствуют
2309	789276.85	1322019.45	данные отсутствуют	данные отсутствуют
2310	789227.13	1322012.35	данные отсутствуют	данные отсутствуют

Государственный регистратор		ФГИС ЕГРН
полное наименование должности	подпись	инициалы, фамилия

М.П.

Выписка из Единого государственного реестра недвижимости об объекте недвижимости  
Описание местоположения земельного участка

<b>Земельный участок</b>			
(вид объекта недвижимости)			
Лист №	Раздела <b>3.2</b>	Всего листов раздела <b>3.2</b> : ____	Всего разделов: ____
Всего листов выписки: ____			
<b>15.11.2021 № 99/2021/430784242</b>			
Кадастровый номер:		<b>02:17:000000:215(единое землепользование)</b>	

Сведения о характерных точках границы земельного участка				
Система координат				
Зона №				
Номер точки	Координаты		Описание закрепления на местности	Средняя квадратическая погрешность определения координат характерных точек границ земельного участка, м
	X	Y		
1	2	3	4	5
2311	786987.79	1324042.24	данные отсутствуют	данные отсутствуют
2312	789225.25	1321011.87	данные отсутствуют	данные отсутствуют
2313	789220.51	1322008.86	данные отсутствуют	данные отсутствуют
2314	789200.75	1321998.99	данные отсутствуют	данные отсутствуют
2315	789178.62	1320967.68	данные отсутствуют	данные отсутствуют
2316	789161.23	1321970.16	данные отсутствуют	данные отсутствуют
2317	789161.2	1321970.15	данные отсутствуют	данные отсутствуют
2318	786934.16	1324021.2	данные отсутствуют	данные отсутствуют
2319	786970.96	1323969.91	данные отсутствуют	данные отсутствуют
2320	787009.73	1324012.38	данные отсутствуют	данные отсутствуют
2321	784062.45	1322506.06	данные отсутствуют	данные отсутствуют
2322	786649.58	1317618.36	данные отсутствуют	данные отсутствуют
2323	789117.66	1320912.79	данные отсутствуют	данные отсутствуют
2324	789144.73	1321966.87	данные отсутствуют	данные отсутствуют
2325	789144.71	1321966.87	данные отсутствуют	данные отсутствуют

Государственный регистратор		ФГИС ЕГРН
полное наименование должности	подпись	инициалы, фамилия

М.П.

Раздел 3.2

Выписка из Единого государственного реестра недвижимости об объекте недвижимости  
Описание местоположения земельного участка

<b>Земельный участок</b>			
(вид объекта недвижимости)			
Лист №	Раздела <b>3.2</b>	Всего листов раздела <b>3.2</b> : ____	Всего разделов: ____
Всего листов выписки: ____			
<b>15.11.2021 № 99/2021/430784242</b>			
Кадастровый номер:		<b>02:17:000000:215(единое землепользование)</b>	

Сведения о характерных точках границы земельного участка				
Система координат				
Зона №				
Номер точки	Координаты		Описание закрепления на местности	Средняя квадратическая погрешность определения координат характерных точек границ земельного участка, м
	X	Y		
1	2	3	4	5
2326	789019.79	1320814.93	данные отсутствуют	данные отсутствуют
2327	789137.02	1321966.53	данные отсутствуют	данные отсутствуют
2328	789130.48	1321962.74	данные отсутствуют	данные отсутствуют
2329	783875.11	1322524.57	данные отсутствуют	данные отсутствуют
2330	788937.96	1320734.38	данные отсутствуют	данные отсутствуют
2331	789111.17	1321961.86	данные отсутствуют	данные отсутствуют
2332	789108.5	1321961.09	данные отсутствуют	данные отсутствуют
2333	788793.8	1320759.16	данные отсутствуют	данные отсутствуют
2334	789108.47	1321961.09	данные отсутствуют	данные отсутствуют
2335	789104.96	1321961.57	данные отсутствуют	данные отсутствуют
2336	787012.86	1324024.04	данные отсутствуют	данные отсутствуют
2337	783879.47	1322468.41	данные отсутствуют	данные отсутствуют
2338	788611.73	1320799.62	данные отсутствуют	данные отсутствуют
2339	789074.81	1321960.19	данные отсутствуют	данные отсутствуют
2340	789058.74	1321974	данные отсутствуют	данные отсутствуют

Государственный регистратор		ФГИС ЕГРН
полное наименование должности	подпись	инициалы, фамилия

М.П.

<b>Земельный участок</b>			
(вид объекта недвижимости)			
Лист №	Раздела <b>3.2</b>	Всего листов раздела <b>3.2</b> : ____	Всего разделов: ____
Всего листов выписки: ____			
<b>15.11.2021 № 99/2021/430784242</b>			
Кадастровый номер:		<b>02:17:000000:215(единое землепользование)</b>	

Сведения о характерных точках границы земельного участка				
Система координат				
Зона №				
Номер точки	Координаты		Описание закрепления на местности	Средняя квадратическая погрешность определения координат характерных точек границ земельного участка, м
	X	Y		
1	2	3	4	5
2341	788497.83	1320833.52	данные отсутствуют	данные отсутствуют
2342	789055.73	1321975.1	данные отсутствуют	данные отсутствуют
2343	789040.9	1321982.51	данные отсутствуют	данные отсутствуют
2344	784585.4	1322517.46	данные отсутствуют	данные отсутствуют
2345	788447.89	1320753.82	данные отсутствуют	данные отсутствуют
2346	789040.88	1321982.54	данные отсутствуют	данные отсутствуют
2347	789030.18	1321998.19	данные отсутствуют	данные отсутствуют
2348	788396.67	1320666.75	данные отсутствуют	данные отсутствуют
2349	789030.17	1321998.2	данные отсутствуют	данные отсутствуют
2350	789030.16	1321998.21	данные отсутствуют	данные отсутствуют
2351	786979.97	1323970.94	данные отсутствуют	данные отсутствуют
2352	787007.84	1324007.83	данные отсутствуют	данные отсутствуют
2353	783895.62	1322523.84	данные отсутствуют	данные отсутствуют
2354	788369.35	1320615.54	данные отсутствуют	данные отсутствуют
2355	789030.01	1321998.67	данные отсутствуют	данные отсутствуют

Государственный регистратор		ФГИС ЕГРН
полное наименование должности	подпись	инициалы, фамилия

М.П.

Раздел 3.2

Выписка из Единого государственного реестра недвижимости об объекте недвижимости  
Описание местоположения земельного участка

<b>Земельный участок</b>			
(вид объекта недвижимости)			
Лист №	Раздела <b>3.2</b>	Всего листов раздела <b>3.2</b> : ____	Всего разделов: ____
Всего листов выписки: ____			
<b>15.11.2021 № 99/2021/430784242</b>			
Кадастровый номер:		<b>02:17:000000:215(единое землепользование)</b>	

Сведения о характерных точках границы земельного участка				
Система координат				
Зона №				
Номер точки	Координаты		Описание закрепления на местности	Средняя квадратическая погрешность определения координат характерных точек границ земельного участка, м
	X	Y		
1	2	3	4	5
2356	789019.28	1322007.89	данные отсутствуют	данные отсутствуют
2357	788304.48	1320552.38	данные отсутствуют	данные отсутствуют
2358	789008.79	1322084.67	данные отсутствуют	данные отсутствуют
2359	789015.34	1322094.25	данные отсутствуют	данные отсутствуют
2360	784032.33	1322518.91	данные отсутствуют	данные отсутствуют
2361	788282.53	1320527.69	данные отсутствуют	данные отсутствуют
2362	789015.34	1322095.41	данные отсутствуют	данные отсутствуют
2363	789015.35	1322095.45	данные отсутствуют	данные отсутствуют
2364	788254.98	1320513.11	данные отсутствуют	данные отсутствуют
2365	789015.36	1322095.47	данные отсутствуют	данные отсутствуют
2366	789019.08	1322099.72	данные отсутствуют	данные отсутствуют
2367	786984.79	1323974.24	данные отсутствуют	данные отсутствуют
2368	784031.73	1322519.76	данные отсутствуют	данные отсутствуют
2369	788220.83	1320521.64	данные отсутствуют	данные отсутствуют
2370	789042.43	1322133.89	данные отсутствуют	данные отсутствуют

Государственный регистратор		ФГИС ЕГРН
полное наименование должности	подпись	инициалы, фамилия

М.П.



Выписка из Единого государственного реестра недвижимости об объекте недвижимости  
Описание местоположения земельного участка

<b>Земельный участок</b>			
(вид объекта недвижимости)			
Лист №	Раздела <b>3.2</b>	Всего листов раздела <b>3.2</b> : ____	Всего разделов: ____
Всего листов выписки: ____			
<b>15.11.2021 № 99/2021/430784242</b>			
Кадастровый номер:		<b>02:17:000000:215(единое землепользование)</b>	

Сведения о характерных точках границы земельного участка				
Система координат				
Зона №				
Номер точки	Координаты		Описание закрепления на местности	Средняя квадратическая погрешность определения координат характерных точек границ земельного участка, м
	X	Y		
1	2	3	4	5
2371	789022.86	1322117.59	данные отсутствуют	данные отсутствуют
2372	788162.79	1320550.67	данные отсутствуют	данные отсутствуют
2373	789011.26	1322099.73	данные отсутствуют	данные отсутствуют
2374	789001.74	1322074.08	данные отсутствуют	данные отсутствуют
2375	786994.31	1323985.17	данные отсутствуют	данные отсутствуют
2376	788120.11	1320576.27	данные отсутствуют	данные отсутствуют
2377	789007.48	1322014.69	данные отсутствуют	данные отсутствуют
2378	789022.37	1321980.52	данные отсутствуют	данные отсутствуют
2379	788091.08	1320576.27	данные отсутствуют	данные отсутствуют
2380	789035.06	1321964.45	данные отсутствуют	данные отсутствуют
2381	789065.03	1321951.02	данные отсутствуют	данные отсутствуют
2382	786939.77	1324022.72	данные отсутствуют	данные отсутствуют
2383	786956.89	1323989.93	данные отсутствуют	данные отсутствуют
2384	784524.53	1322480.32	данные отсутствуют	данные отсутствуют
2385	784089.91	1322499.81	данные отсутствуют	данные отсутствуют

Государственный регистратор		ФГИС ЕГРН
полное наименование должности	подпись	инициалы, фамилия

М.П.

Раздел 3.2

Выписка из Единого государственного реестра недвижимости об объекте недвижимости  
Описание местоположения земельного участка

<b>Земельный участок</b>			
(вид объекта недвижимости)			
Лист №	Раздела <b>3.2</b>	Всего листов раздела <b>3.2</b> : ____	Всего разделов: ____
Всего листов выписки: ____			
<b>15.11.2021 № 99/2021/430784242</b>			
Кадастровый номер:		<b>02:17:000000:215(единое землепользование)</b>	

Сведения о характерных точках границы земельного участка				
Система координат				
Зона №				
Номер точки	Координаты		Описание закрепления на местности	Средняя квадратическая погрешность определения координат характерных точек границ земельного участка, м
	X	Y		
1	2	3	4	5
2386	788077.43	1320562.61	данные отсутствуют	данные отсутствуют
2387	789146.49	1321950.36	данные отсутствуют	данные отсутствуют
2388	789162.04	1321941.08	данные отсутствуют	данные отсутствуют
2389	788085.96	1320521.64	данные отсутствуют	данные отсутствуют
2390	789157.04	1321912.3	данные отсутствуют	данные отсутствуют
2391	789161.35	1321880.98	данные отсутствуют	данные отсутствуют
2392	784472.4	1322451.26	данные отсутствуют	данные отсутствуют
2393	788080.84	1320499.45	данные отсутствуют	данные отсутствуют
2394	789181.1	1321843.22	данные отсутствуют	данные отсутствуют
2395	789183.52	1321825.62	данные отсутствуют	данные отсутствуют
2396	788053.52	1320504.57	данные отсутствуют	данные отсутствуют
2397	789174.19	1321804.01	данные отсутствуют	данные отсутствуют
2398	789155.37	1321782.62	данные отсутствуют	данные отсутствуют
2399	786958.54	1323978.7	данные отсутствуют	данные отсутствуют
2400	784437.7	1322447.17	данные отсутствуют	данные отсутствуют

Государственный регистратор		ФГИС ЕГРН
полное наименование должности	подпись	инициалы, фамилия

М.П.

<b>Земельный участок</b>			
(вид объекта недвижимости)			
Лист №	Раздела <b>3.2</b>	Всего листов раздела <b>3.2</b> : ____	Всего разделов: ____
Всего листов выписки: ____			
<b>15.11.2021 № 99/2021/430784242</b>			
Кадастровый номер:		<b>02:17:000000:215(единое землепользование)</b>	

Сведения о характерных точках границы земельного участка				
Система координат				
Зона №				
Номер точки	Координаты		Описание закрепления на местности	Средняя квадратическая погрешность определения координат характерных точек границ земельного участка, м
	X	Y		
1	2	3	4	5
2401	788012.56	1320601.88	данные отсутствуют	данные отсутствуют
2402	789137.65	1321770.56	данные отсутствуют	данные отсутствуют
2403	789116.07	1321765.81	данные отсутствуют	данные отсутствуют
2404	787891.87	1320416.18	данные отсутствуют	данные отсутствуют
2405	789073.04	1321772.95	данные отсутствуют	данные отсутствуют
2406	789026.81	1321797.3	данные отсутствуют	данные отсутствуют
2407	786966.3	1323971.47	данные отсутствуют	данные отсутствуют
2408	787908.08	1320397.95	данные отсутствуют	данные отсутствуют
2409	788987.51	1321834.73	данные отсутствуют	данные отсутствуют
2410	788972.83	1321855.33	данные отсутствуют	данные отсутствуют
2411	787933.12	1320354.7	данные отсутствуют	данные отсутствуют
2412	788964.01	1321876.69	данные отсутствуют	данные отсутствуют
2413	788957.28	1321916.06	данные отсутствуют	данные отсутствуют
2414	786946.33	1324023.31	данные отсутствуют	данные отсутствуют
2415	786954.85	1323998.21	данные отсутствуют	данные отсутствуют

Государственный регистратор		ФГИС ЕГРН
полное наименование должности	подпись	инициалы, фамилия

М.П.

Раздел 3.2

Выписка из Единого государственного реестра недвижимости об объекте недвижимости  
Описание местоположения земельного участка

<b>Земельный участок</b>			
(вид объекта недвижимости)			
Лист №	Раздела <b>3.2</b>	Всего листов раздела <b>3.2</b> : ____	Всего разделов: ____
Всего листов выписки: ____			
<b>15.11.2021 № 99/2021/430784242</b>			
Кадастровый номер:		<b>02:17:000000:215(единое землепользование)</b>	

Сведения о характерных точках границы земельного участка				
Система координат				
Зона №				
Номер точки	Координаты		Описание закрепления на местности	Средняя квадратическая погрешность определения координат характерных точек границ земельного участка, м
	X	Y		
1	2	3	4	5
2416	784499	1322461.98	данные отсутствуют	данные отсутствуют
2417	787967.27	1320295.51	данные отсутствуют	данные отсутствуют
2418	788961.61	1322109.13	данные отсутствуют	данные отсутствуют
2419	788933.33	1322152.76	данные отсутствуют	данные отсутствуют
2420	787963.76	1320265.99	данные отсутствуют	данные отсутствуют
2421	788885.29	1322199.04	данные отсутствуют	данные отсутствуют
2422	788867.61	1322229.31	данные отсутствуют	данные отсутствуют
2423	784514.53	1322478.86	данные отсутствуют	данные отсутствуют
2424	787886.37	1320176.08	данные отсутствуют	данные отсутствуют
2425	788875.05	1322268.38	данные отсутствуют	данные отсутствуют
2426	788898.05	1322314.36	данные отсутствуют	данные отсутствуют
2427	787853.36	1320149.89	данные отсутствуют	данные отсутствуют
2428	788923.11	1322387.21	данные отсутствуют	данные отсутствуют
2429	788953.46	1322392.53	данные отсутствуют	данные отсутствуют
2430	786949.55	1324021.45	данные отсутствуют	данные отсутствуют

Государственный регистратор		ФГИС ЕГРН
полное наименование должности	подпись	инициалы, фамилия

М.П.

Выписка из Единого государственного реестра недвижимости об объекте недвижимости  
Описание местоположения земельного участка

<b>Земельный участок</b>			
(вид объекта недвижимости)			
Лист №	Раздела <b>3.2</b>	Всего листов раздела <b>3.2</b> : ____	Всего разделов: ____
Всего листов выписки: ____			
<b>15.11.2021 № 99/2021/430784242</b>			
Кадастровый номер:		<b>02:17:000000:215(единое землепользование)</b>	

Сведения о характерных точках границы земельного участка				
Система координат				
Зона №				
Номер точки	Координаты		Описание закрепления на местности	Средняя квадратическая погрешность определения координат характерных точек границ земельного участка, м
	X	Y		
1	2	3	4	5
2431	784505.89	1322471.74	данные отсутствуют	данные отсутствуют
2432	787815.79	1320140.79	данные отсутствуют	данные отсутствуют
2433	788969.38	1322409.97	данные отсутствуют	данные отсутствуют
2434	788979.77	1322434.57	данные отсутствуют	данные отсутствуют
2435	787803.28	1320168.11	данные отсутствуют	данные отсутствуют
2436	788991.03	1322441.72	данные отсутствуют	данные отсутствуют
2437	789005.32	1322440.74	данные отсутствуют	данные отсутствуют
2438	786953.37	1324016.24	данные отсутствуют	данные отсутствуют
2439	787797.59	1320197.7	данные отсутствуют	данные отсутствуют
2440	789030.49	1322428.09	данные отсутствуют	данные отсутствуют
2441	789058.06	1322439.06	данные отсутствуют	данные отсутствуют
2442	787820.35	1320234.12	данные отсутствуют	данные отсутствуют
2443	789080.53	1322400.36	данные отсутствуют	данные отсутствуют
2444	789111.41	1322369.49	данные отсутствуют	данные отсутствуют
2445	786838.4	1318518.54	данные отсутствуют	данные отсутствуют

Государственный регистратор		ФГИС ЕГРН
полное наименование должности	подпись	инициалы, фамилия

М.П.

Раздел 3.2

Выписка из Единого государственного реестра недвижимости об объекте недвижимости  
Описание местоположения земельного участка

<b>Земельный участок</b>			
(вид объекта недвижимости)			
Лист №	Раздела <b>3.2</b>	Всего листов раздела <b>3.2</b> : ____	Всего разделов: ____
Всего листов выписки: ____			
<b>15.11.2021 № 99/2021/430784242</b>			
Кадастровый номер:		<b>02:17:000000:215(единое землепользование)</b>	

Сведения о характерных точках границы земельного участка				
Система координат				
Зона №				
Номер точки	Координаты		Описание закрепления на местности	Средняя квадратическая погрешность определения координат характерных точек границ земельного участка, м
	X	Y		
1	2	3	4	5
2446	786720.73	1323976.88	данные отсутствуют	данные отсутствуют
2447	786793.76	1324014.42	данные отсутствуют	данные отсутствуют
2448	786880.49	1324008.18	данные отсутствуют	данные отсутствуют
2449	787886.74	1324733.62	данные отсутствуют	данные отсутствуют
2450	784592.18	1322831.5	данные отсутствуют	данные отсутствуют
2451	786979.19	1317803.5	данные отсутствуют	данные отсутствуют
2452	787848.86	1320257.63	данные отсутствуют	данные отсутствуют
2453	789210.32	1322322.86	данные отсутствуют	данные отсутствуют
2454	789305.18	1322308.52	данные отсутствуют	данные отсутствуют
2455	787841.61	1320309.44	данные отсутствуют	данные отсутствуют
2456	789356.35	1322306.13	данные отсутствуют	данные отсутствуют
2457	789400.43	1322289.37	данные отсутствуют	данные отсутствуют
2458	786647.9	1317407.47	данные отсутствуют	данные отсутствуют
2459	787851.45	1320356.6	данные отсутствуют	данные отсутствуют
2460	789407.12	1322276.79	данные отсутствуют	данные отсутствуют

Государственный регистратор		ФГИС ЕГРН
полное наименование должности	подпись	инициалы, фамилия

М.П.

<b>Земельный участок</b>			
(вид объекта недвижимости)			
Лист №	Раздела <b>3.2</b>	Всего листов раздела <b>3.2</b> : ____	Всего разделов: ____
Всего листов выписки: ____			
<b>15.11.2021 № 99/2021/430784242</b>			
Кадастровый номер:		<b>02:17:000000:215(единое землепользование)</b>	

Сведения о характерных точках границы земельного участка				
Система координат				
Зона №				
Номер точки	Координаты		Описание закрепления на местности	Средняя квадратическая погрешность определения координат характерных точек границ земельного участка, м
	X	Y		
1	2	3	4	5
2461	789397.26	1322254.79	данные отсутствуют	данные отсутствуют
2462	787822.42	1320313.58	данные отсутствуют	данные отсутствуют
2463	789443.18	1322281.58	данные отсутствуют	данные отсутствуют
2464	789442.72	1322283.13	данные отсутствуют	данные отсутствуют
2465	787928.04	1324647.52	данные отсутствуют	данные отсутствуют
2466	786603.51	1317585.95	данные отсутствуют	данные отсутствуют
2467	787800.03	1320282.9	данные отсутствуют	данные отсутствуют
2468	789432.86	1322297.08	данные отсутствуют	данные отсутствуют
2469	789416.41	1322307.78	данные отсутствуют	данные отсутствуют
2470	787776.04	1320245.37	данные отсутствуют	данные отсутствуют
2471	789399.13	1322314.36	данные отсутствуют	данные отсутствуют
2472	789382.67	1322317.65	данные отсутствуют	данные отсутствуют
2473	785535	1323414.91	данные отсутствуют	данные отсутствуют
2474	787762.56	1320228.88	данные отсутствуют	данные отсутствуют
2475	789365.42	1322320.95	данные отсутствуют	данные отсутствуют

Государственный регистратор		ФГИС ЕГРН
полное наименование должности	подпись	инициалы, фамилия

М.П.

Раздел 3.2

Выписка из Единого государственного реестра недвижимости об объекте недвижимости  
Описание местоположения земельного участка

<b>Земельный участок</b>			
(вид объекта недвижимости)			
Лист №	Раздела <b>3.2</b>	Всего листов раздела <b>3.2</b> : ____	Всего разделов: ____
Всего листов выписки: ____			
<b>15.11.2021 № 99/2021/430784242</b>			
Кадастровый номер:		<b>02:17:000000:215(единое землепользование)</b>	

Сведения о характерных точках границы земельного участка				
Система координат				
Зона №				
Номер точки	Координаты		Описание закрепления на местности	Средняя квадратическая погрешность определения координат характерных точек границ земельного участка, м
	X	Y		
1	2	3	4	5
2476	789356.07	1322321.73	данные отсутствуют	данные отсутствуют
2477	787687.4	1320117.83	данные отсутствуют	данные отсутствуют
2478	789352.06	1322321.58	данные отсутствуют	данные отсутствуют
2479	789340.85	1322322.6	данные отсутствуют	данные отсутствуют
2480	786885.56	1324010.12	данные отсутствуют	данные отсутствуют
2481	786918.44	1324005.64	данные отсутствуют	данные отсутствуют
2482	784658.23	1322660.05	данные отсутствуют	данные отсутствуют
2483	787596.93	1319991.81	данные отсутствуют	данные отсутствуют
2484	789328.33	1322322.6	данные отсутствуют	данные отсутствуют
2485	789311.04	1322324.25	данные отсутствуют	данные отсутствуют
2486	787514.13	1319886.4	данные отсутствуют	данные отсутствуют
2487	789292.93	1322325.06	данные отсутствуют	данные отсутствуют
2488	789275.64	1322325.06	данные отсутствуют	данные отсутствуют
2489	784643.78	1322723.36	данные отсутствуют	данные отсутствуют
2490	787510.48	1319879.88	данные отсутствуют	данные отсутствуют

Государственный регистратор		ФГИС ЕГРН
полное наименование должности	подпись	инициалы, фамилия

М.П.

Выписка из Единого государственного реестра недвижимости об объекте недвижимости  
Описание местоположения земельного участка

<b>Земельный участок</b>			
(вид объекта недвижимости)			
Лист №	Раздела <b>3.2</b>	Всего листов раздела <b>3.2</b> : ____	Всего разделов: ____
Всего листов выписки: ____			
<b>15.11.2021 № 99/2021/430784242</b>			
Кадастровый номер:		<b>02:17:000000:215(единое землепользование)</b>	

Сведения о характерных точках границы земельного участка				
Система координат				
Зона №				
Номер точки	Координаты		Описание закрепления на местности	Средняя квадратическая погрешность определения координат характерных точек границ земельного участка, м
	X	Y		
1	2	3	4	5
2491	789257.52	1322325.89	данные отсутствуют	данные отсутствуют
2492	789257.5	1322325.89	данные отсутствуют	данные отсутствуют
2493	787503.2	1319871.97	данные отсутствуют	данные отсутствуют
2494	789245.59	1322329	данные отсутствуют	данные отсутствуют
2495	789233.19	1322329.55	данные отсутствуют	данные отсутствуют
2496	786890.08	1324009.83	данные отсутствуют	данные отсутствуют
2497	784653.93	1322693.12	данные отсутствуют	данные отсутствуют
2498	787451.7	1319802.45	данные отсутствуют	данные отсутствуют
2499	789181.09	1322359.31	данные отсутствуют	данные отсутствуют
2500	789171.86	1322362.12	данные отсутствуют	данные отсутствуют
2501	787427.13	1319767.74	данные отсутствуют	данные отсутствуют
2502	789153.74	1322367.89	данные отсутствуют	данные отсутствуют
2503	789137.29	1322374.48	данные отсутствуют	данные отсутствуют
2504	786902.99	1324007.27	данные отсутствуют	данные отсутствуют
2505	787411.26	1319742.32	данные отсутствуют	данные отсутствуют

Государственный регистратор		ФГИС ЕГРН
полное наименование должности	подпись	инициалы, фамилия

М.П.

Раздел 3.2

Выписка из Единого государственного реестра недвижимости об объекте недвижимости  
Описание местоположения земельного участка

<b>Земельный участок</b>			
(вид объекта недвижимости)			
Лист №	Раздела <b>3.2</b>	Всего листов раздела <b>3.2</b> : ____	Всего разделов: ____
Всего листов выписки: ____			
<b>15.11.2021 № 99/2021/430784242</b>			
Кадастровый номер:		<b>02:17:000000:215(единое землепользование)</b>	

Сведения о характерных точках границы земельного участка				
Система координат				
Зона №				
Номер точки	Координаты		Описание закрепления на местности	Средняя квадратическая погрешность определения координат характерных точек границ земельного участка, м
	X	Y		
1	2	3	4	5
2506	789137.28	1322374.49	данные отсутствуют	данные отсутствуют
2507	789122.42	1322384.38	данные отсутствуют	данные отсутствуют
2508	787402.45	1319734.34	данные отсутствуют	данные отсутствуют
2509	789109.24	1322395.9	данные отсутствуют	данные отсутствуют
2510	789096.07	1322407.43	данные отсутствуют	данные отсутствуют
2511	786813.08	1323997.47	данные отсутствуют	данные отсутствуют
2512	786866.34	1323995.51	данные отсутствуют	данные отсутствуют
2513	785058.35	1323151.4	данные отсутствуют	данные отсутствуют
2514	784595.85	1322849.22	данные отсутствуют	данные отсутствуют
2515	787285.5	1319648.88	данные отсутствуют	данные отсутствуют
2516	789096.06	1322407.45	данные отсутствуют	данные отсутствуют
2517	789085.35	1322421.45	данные отсутствуют	данные отсутствуют
2518	787276.32	1319645.41	данные отсутствуют	данные отсутствуют
2519	789085.34	1322421.46	данные отсутствуют	данные отсутствуют
2520	789085.33	1322421.47	данные отсутствуют	данные отсутствуют

Государственный регистратор		ФГИС ЕГРН
полное наименование должности	подпись	инициалы, фамилия

М.П.

<b>Земельный участок</b>			
(вид объекта недвижимости)			
Лист №	Раздела <b>3.2</b>	Всего листов раздела <b>3.2</b> : ____	Всего разделов: ____
Всего листов выписки: ____			
<b>15.11.2021 № 99/2021/430784242</b>			
Кадастровый номер:		<b>02:17:000000:215(единое землепользование)</b>	

Сведения о характерных точках границы земельного участка				
Система координат				
Зона №				
Номер точки	Координаты		Описание закрепления на местности	Средняя квадратическая погрешность определения координат характерных точек границ земельного участка, м
	X	Y		
1	2	3	4	5
2521	784692.19	1322947.55	данные отсутствуют	данные отсутствуют
2522	787268.33	1319638.32	данные отсутствуют	данные отсутствуют
2523	789079.57	1322440.4	данные отсутствуют	данные отсутствуют
2524	789079.57	1322440.42	данные отсутствуют	данные отсутствуют
2525	787182.51	1319589.63	данные отсутствуют	данные отсутствуют
2526	789077.92	1322461.02	данные отсутствуют	данные отсутствуют
2527	789077.93	1322461.05	данные отсутствуют	данные отсутствуют
2528	786871.36	1324003.34	данные отсутствуют	данные отсутствуют
2529	784602.75	1322882.43	данные отсутствуют	2,5
2530	787088.5	1319525.74	данные отсутствуют	данные отсутствуют
2531	789084.52	1322476.71	данные отсутствуют	данные отсутствуют
2532	789084.55	1322476.74	данные отсутствуют	данные отсутствуют
2533	787064	1319524.14	данные отсутствуют	данные отсутствуют
2534	789098.55	1322487.45	данные отсутствуют	данные отсутствуют
2535	789103.96	1322491.51	данные отсутствуют	данные отсутствуют

Государственный регистратор		ФГИС ЕГРН
полное наименование должности	подпись	инициалы, фамилия

М.П.

Раздел 3.2

Выписка из Единого государственного реестра недвижимости об объекте недвижимости  
Описание местоположения земельного участка

<b>Земельный участок</b>			
(вид объекта недвижимости)			
Лист №	Раздела <b>3.2</b>	Всего листов раздела <b>3.2</b> : ____	Всего разделов: ____
Всего листов выписки: ____			
<b>15.11.2021 № 99/2021/430784242</b>			
Кадастровый номер:		<b>02:17:000000:215(единое землепользование)</b>	

Сведения о характерных точках границы земельного участка				
Система координат				
Зона №				
Номер точки	Координаты		Описание закрепления на местности	Средняя квадратическая погрешность определения координат характерных точек границ земельного участка, м
	X	Y		
1	2	3	4	5
2536	786873.26	1324005.15	данные отсутствуют	данные отсутствуют
2537	787052.03	1319520.64	данные отсутствуют	данные отсутствуют
2538	789109.06	1322498.93	данные отсутствуют	данные отсутствуют
2539	789153.87	1322556.91	данные отсутствуют	данные отсутствуют
2540	787050.02	1319518.13	данные отсутствуют	данные отсутствуют
2541	789158.15	1322584.04	данные отсутствуют	данные отсутствуют
2542	789156.15	1322599.34	данные отсутствуют	данные отсутствуют
2543	786828.08	1323987.99	данные отсутствуют	данные отсутствуют
2544	786861.51	1323990.59	данные отсутствуют	данные отсутствуют
2545	784727.28	1322967.12	данные отсутствуют	данные отсутствуют
2546	787051.36	1319509.61	данные отсутствуют	данные отсутствуют
2547	789151.22	1322616.63	данные отсутствуют	данные отсутствуют
2548	789142.16	1322633.9	данные отсутствуют	данные отсутствуют
2549	787067.87	1319504.3	данные отсутствуют	данные отсутствуют
2550	789131.47	1322647.89	данные отсутствуют	данные отсутствуют

Государственный регистратор		ФГИС ЕГРН
полное наименование должности	подпись	инициалы, фамилия

М.П.

Выписка из Единого государственного реестра недвижимости об объекте недвижимости  
Описание местоположения земельного участка

<b>Земельный участок</b>			
(вид объекта недвижимости)			
Лист №	Раздела <b>3.2</b>	Всего листов раздела <b>3.2</b> : ____	Всего разделов: ____
Всего листов выписки: ____			
<b>15.11.2021 № 99/2021/430784242</b>			
Кадастровый номер:		<b>02:17:000000:215(единое землепользование)</b>	

Сведения о характерных точках границы земельного участка				
Система координат				
Зона №				
Номер точки	Координаты		Описание закрепления на местности	Средняя квадратическая погрешность определения координат характерных точек границ земельного участка, м
	X	Y		
1	2	3	4	5
2551	789118.3	1322663.53	данные отсутствуют	данные отсутствуют
2552	784992.01	1323113.66	данные отсутствуют	данные отсутствуют
2553	787120.24	1319494.37	данные отсутствуют	данные отсутствуют
2554	789105.13	1322673.4	данные отсутствуют	данные отсутствуют
2555	789091.95	1322684.94	данные отсутствуют	данные отсутствуют
2556	787130.65	1319484.53	данные отсутствуют	данные отсутствуют
2557	789091.94	1322684.95	данные отсутствуют	данные отсутствуют
2558	789078.76	1322700.6	данные отсутствуют	данные отсутствуют
2559	786835.04	1323986.68	данные отсутствуют	данные отсутствуют
2560	784853.74	1323038.34	данные отсутствуют	данные отсутствуют
2561	787138.45	1319469.05	данные отсутствуют	данные отсутствуют
2562	789078.75	1322700.62	данные отсутствуют	данные отсутствуют
2563	789068.87	1322719.54	данные отсутствуют	данные отсутствуют
2564	787143.45	1319463.56	данные отсутствуют	данные отсутствуют
2565	789068.86	1322719.56	данные отсутствуют	данные отсутствуют

Государственный регистратор		ФГИС ЕГРН
полное наименование должности	подпись	инициалы, фамилия

М.П.

Раздел 3.2

Выписка из Единого государственного реестра недвижимости об объекте недвижимости  
Описание местоположения земельного участка

<b>Земельный участок</b>			
(вид объекта недвижимости)			
Лист №	Раздела <b>3.2</b>	Всего листов раздела <b>3.2</b> : ____	Всего разделов: ____
Всего листов выписки: ____			
<b>15.11.2021 № 99/2021/430784242</b>			
Кадастровый номер:		<b>02:17:000000:215(единое землепользование)</b>	

Сведения о характерных точках границы земельного участка				
Система координат				
Зона №				
Номер точки	Координаты		Описание закрепления на местности	Средняя квадратическая погрешность определения координат характерных точек границ земельного участка, м
	X	Y		
1	2	3	4	5
2566	789068.68	1322720.47	данные отсутствуют	данные отсутствуют
2567	786849.98	1323985.74	данные отсутствуют	данные отсутствуют
2568	787182.27	1319442.05	данные отсутствуют	данные отсутствуют
2569	789056.22	1322730.88	данные отсутствуют	данные отсутствуют
2570	789050.95	1322786.42	данные отсутствуют	данные отсутствуют
2571	787191.29	1319435.63	данные отсутствуют	данные отсутствуют
2572	789051.03	1322786.81	данные отсутствуют	данные отсутствуют
2573	789049.92	1322795.34	данные отсутствуют	данные отсутствуют
2574	786726.5	1323971.8	данные отсутствуют	данные отсутствуют
2575	786748.11	1324012.93	данные отсутствуют	данные отсутствуют
2576	786780.23	1324020.32	данные отсутствуют	данные отсутствуют
2577	787970.17	1324643.67	данные отсутствуют	данные отсутствуют
2578	786935.92	1317740.34	данные отсутствуют	данные отсутствуют
2579	787208.24	1319427.15	данные отсутствуют	данные отсутствуют
2580	789050.75	1322811.82	данные отсутствуют	данные отсутствуют

Государственный регистратор		ФГИС ЕГРН
полное наименование должности	подпись	инициалы, фамилия

М.П.

<b>Земельный участок</b>			
(вид объекта недвижимости)			
Лист №	Раздела <b>3.2</b>	Всего листов раздела <b>3.2</b> : ____	Всего разделов: ____
Всего листов выписки: ____			
<b>15.11.2021 № 99/2021/430784242</b>			
Кадастровый номер:		<b>02:17:000000:215(единое землепользование)</b>	

Сведения о характерных точках границы земельного участка				
Система координат				
Зона №				
Номер точки	Координаты		Описание закрепления на местности	Средняя квадратическая погрешность определения координат характерных точек границ земельного участка, м
	X	Y		
1	2	3	4	5
2581	789053.22	1322831.59	данные отсутствуют	данные отсутствуют
2582	787219.7	1319419.09	данные отсутствуют	данные отсутствуют
2583	789053.24	1322831.63	данные отсутствуют	данные отсутствуют
2584	789063.12	1322846.45	данные отсутствуют	данные отсутствуют
2585	785467.39	1323377.47	данные отсутствуют	данные отсутствуют
2586	787231.3	1319413.98	данные отсутствуют	данные отсутствуют
2587	789063.13	1322846.47	данные отсутствуют	данные отсутствуют
2588	789063.51	1322846.77	данные отсутствуют	данные отсутствуют
2589	787274.97	1319389.14	данные отсутствуют	данные отсутствуют
2590	789066.91	1322863.12	данные отсутствуют	данные отсутствуют
2591	789119.58	1322902.64	данные отсутствуют	данные отсутствуют
2592	786784.63	1324018.83	данные отсутствуют	данные отсутствуют
2593	785195.09	1323228.42	данные отсутствуют	данные отсутствуют
2594	787275.7	1319384.04	данные отсутствуют	данные отсутствуют
2595	789130.84	1322952.16	данные отсутствуют	данные отсутствуют

Государственный регистратор		ФГИС ЕГРН
полное наименование должности	подпись	инициалы, фамилия

М.П.

Раздел 3.2

Выписка из Единого государственного реестра недвижимости об объекте недвижимости  
Описание местоположения земельного участка

<b>Земельный участок</b>			
(вид объекта недвижимости)			
Лист №	Раздела <b>3.2</b>	Всего листов раздела <b>3.2</b> : ____	Всего разделов: ____
Всего листов выписки: ____			
<b>15.11.2021 № 99/2021/430784242</b>			
Кадастровый номер:		<b>02:17:000000:215(единое землепользование)</b>	

Сведения о характерных точках границы земельного участка				
Система координат				
Зона №				
Номер точки	Координаты		Описание закрепления на местности	Средняя квадратическая погрешность определения координат характерных точек границ земельного участка, м
	X	Y		
1	2	3	4	5
2596	789124.87	1322964.1	данные отсутствуют	данные отсутствуют
2597	787258.99	1319343.11	данные отсутствуют	данные отсутствуют
2598	789107.62	1322973.94	данные отсутствуют	данные отсутствуют
2599	789089.54	1322977.24	данные отсутствуют	данные отсутствуют
2600	787932.6	1324646.13	данные отсутствуют	данные отсутствуют
2601	787255.84	1319331.41	данные отсутствуют	данные отсутствуют
2602	789072.31	1322973.95	данные отсутствуют	данные отсутствуют
2603	789058.3	1322962.44	данные отсутствуют	данные отсутствуют
2604	787247.62	1319312.2	данные отсутствуют	данные отсутствуют
2605	789044.31	1322949.26	данные отсутствуют	данные отсутствуют
2606	789028.66	1322936.91	данные отсутствуют	данные отсутствуют
2607	786748.76	1324014.42	данные отсутствуют	данные отсутствуют
2608	786760.05	1324020.75	данные отсутствуют	данные отсутствуют
2609	785126.57	1323190.32	данные отсутствуют	данные отсутствуют
2610	787233.44	1319271.01	данные отсутствуют	данные отсутствуют

Государственный регистратор		ФГИС ЕГРН
полное наименование должности	подпись	инициалы, фамилия

М.П.



Выписка из Единого государственного реестра недвижимости об объекте недвижимости  
Описание местоположения земельного участка

<b>Земельный участок</b>			
(вид объекта недвижимости)			
Лист №	Раздела <b>3.2</b>	Всего листов раздела <b>3.2</b> : ____	Всего разделов: ____
Всего листов выписки: ____			
<b>15.11.2021 № 99/2021/430784242</b>			
Кадастровый номер:		<b>02:17:000000:215(единое землепользование)</b>	

Сведения о характерных точках границы земельного участка				
Система координат				
Зона №				
Номер точки	Координаты		Описание закрепления на местности	Средняя квадратическая погрешность определения координат характерных точек границ земельного участка, м
	X	Y		
1	2	3	4	5
2611	789028.64	1322936.9	данные отсутствуют	данные отсутствуют
2612	789012.17	1322928.67	данные отсутствуют	данные отсутствуют
2613	787228.92	1319261.69	данные отсутствуют	данные отсутствуют
2614	788994.89	1322917.97	данные отсутствуют	данные отсутствуют
2615	788994.86	1322917.96	данные отсутствуют	данные отсутствуют
2616	786586.07	1323994.82	данные отсутствуют	данные отсутствуют
2617	787226.57	1319251.46	данные отсутствуют	данные отсутствуют
2618	788975.92	1322913.01	данные отсутствуют	данные отсутствуют
2619	788975.9	1322913.01	данные отсутствуют	данные отсутствуют
2620	787217.7	1319229.83	данные отсутствуют	данные отсутствуют
2621	788958.61	1322913.83	данные отсутствуют	данные отсутствуют
2622	788958.59	1322913.83	данные отсутствуют	данные отсутствуют
2623	786754.88	1324021	данные отсутствуют	данные отсутствуют
2624	786560.57	1323979.37	данные отсутствуют	данные отсутствуют
2625	787214.63	1319228.39	данные отсутствуют	данные отсутствуют

Государственный регистратор		ФГИС ЕГРН
полное наименование должности	подпись	инициалы, фамилия

М.П.

Раздел 3.2

Выписка из Единого государственного реестра недвижимости об объекте недвижимости  
Описание местоположения земельного участка

<b>Земельный участок</b>			
(вид объекта недвижимости)			
Лист №	Раздела <b>3.2</b>	Всего листов раздела <b>3.2</b> : ____	Всего разделов: ____
Всего листов выписки: ____			
<b>15.11.2021 № 99/2021/430784242</b>			
Кадастровый номер:		<b>02:17:000000:215(единое землепользование)</b>	

Сведения о характерных точках границы земельного участка				
Система координат				
Зона №				
Номер точки	Координаты		Описание закрепления на местности	Средняя квадратическая погрешность определения координат характерных точек границ земельного участка, м
	X	Y		
1	2	3	4	5
2626	788940.46	1322917.13	данные отсутствуют	данные отсутствуют
2627	788920.7	1322922.89	данные отсутствуют	данные отсутствуют
2628	787211.83	1319229.29	данные отсутствуют	данные отсутствуют
2629	788920.69	1322922.9	данные отсутствуют	данные отсутствуют
2630	788905.87	1322930.32	данные отсутствуют	данные отсутствуют
2631	786756.16	1324021.39	данные отсутствуют	данные отсутствуют
2632	787178.6	1319248.11	данные отсутствуют	данные отсутствуют
2633	788905.85	1322930.34	данные отсутствуют	данные отсутствуют
2634	788898.49	1322937.7	данные отсутствуют	данные отсутствуют
2635	787155.05	1319258.8	данные отсутствуют	данные отсутствуют
2636	788892.71	1322939.15	данные отсутствуют	данные отсутствуют
2637	788858.33	1322978.9	данные отсутствуют	данные отсутствуют
2638	786728.39	1323971.03	данные отсутствуют	данные отсутствуют
2639	786747.68	1323998.81	данные отсутствуют	данные отсутствуют
2640	787936.46	1324646.74	данные отсутствуют	данные отсутствуют

Государственный регистратор		ФГИС ЕГРН
полное наименование должности	подпись	инициалы, фамилия

М.П.

<b>Земельный участок</b>			
(вид объекта недвижимости)			
Лист №	Раздела <b>3.2</b>	Всего листов раздела <b>3.2</b> : ____	Всего разделов: ____
Всего листов выписки: ____			
<b>15.11.2021 № 99/2021/430784242</b>			
Кадастровый номер:		<b>02:17:000000:215(единое землепользование)</b>	

Сведения о характерных точках границы земельного участка				
Система координат				
Зона №				
Номер точки	Координаты		Описание закрепления на местности	Средняя квадратическая погрешность определения координат характерных точек границ земельного участка, м
	X	Y		
1	2	3	4	5
2641	785268.53	1323266.95	данные отсутствуют	данные отсутствуют
2642	787126.93	1319274.72	данные отсутствуют	данные отсутствуют
2643	788850.38	1323034.56	данные отсутствуют	данные отсутствуют
2644	788847.35	1323045.66	данные отсутствуют	данные отсутствуют
2645	787094.81	1319290.35	данные отсутствуют	данные отсутствуют
2646	788842.41	1323062.95	данные отсутствуют	данные отсутствуют
2647	788835.83	1323080.23	данные отсутствуют	данные отсутствуют
2648	787963.64	1324644.97	данные отсутствуют	данные отсутствуют
2649	787065.81	1319307.65	данные отсутствуют	данные отсутствуют
2650	788828.15	1323091.45	данные отсутствуют	данные отсутствуют
2651	788820.99	1323099.99	данные отсутствуют	данные отсутствуют
2652	787053.76	1319326.58	данные отсутствуют	данные отсутствуют
2653	788818.54	1323102.44	данные отсутствуют	данные отсутствуют
2654	788824.24	1323091.99	данные отсутствуют	данные отсутствуют
2655	786748.86	1324006.53	данные отсутствуют	данные отсутствуют

Государственный регистратор		ФГИС ЕГРН
полное наименование должности	подпись	инициалы, фамилия

М.П.

Раздел 3.2

Выписка из Единого государственного реестра недвижимости об объекте недвижимости  
Описание местоположения земельного участка

<b>Земельный участок</b>			
(вид объекта недвижимости)			
Лист №	Раздела <b>3.2</b>	Всего листов раздела <b>3.2</b> : ____	Всего разделов: ____
Всего листов выписки: ____			
<b>15.11.2021 № 99/2021/430784242</b>			
Кадастровый номер:		<b>02:17:000000:215(единое землепользование)</b>	

Сведения о характерных точках границы земельного участка				
Система координат				
Зона №				
Номер точки	Координаты		Описание закрепления на местности	Средняя квадратическая погрешность определения координат характерных точек границ земельного участка, м
	X	Y		
1	2	3	4	5
2656	785400.72	1323341.99	данные отсутствуют	данные отсутствуют
2657	787048.44	1319354.57	данные отсутствуют	данные отсутствуют
2658	788826.27	1323089.46	данные отсутствуют	данные отсутствуют
2659	788830.3	1323080.52	данные отсутствуют	данные отсутствуют
2660	787049.75	1319373.8	данные отсутствуют	данные отсутствуют
2661	788840.83	1323050.76	данные отсутствуют	данные отсутствуют
2662	788841.34	1323044.26	данные отсутствуют	данные отсутствуют
2663	786747.79	1324011.12	данные отсутствуют	данные отсутствуют
2664	787048.31	1319381.55	данные отсутствуют	данные отсутствуют
2665	788816.73	1323027.29	данные отсутствуют	данные отсутствуют
2666	788812.15	1323025.45	данные отсутствуют	данные отсутствуют
2667	787049.67	1319415.07	данные отсутствуют	данные отсутствуют
2668	788803.66	1323028.5	данные отсутствуют	данные отсутствуют
2669	788790.76	1323035.78	данные отсутствуют	данные отсутствуют
2670	786744.54	1323969.69	данные отсутствуют	данные отсутствуют

Государственный регистратор		ФГИС ЕГРН
полное наименование должности	подпись	инициалы, фамилия

М.П.

Выписка из Единого государственного реестра недвижимости об объекте недвижимости  
Описание местоположения земельного участка

<b>Земельный участок</b>			
(вид объекта недвижимости)			
Лист №	Раздела <b>3.2</b>	Всего листов раздела <b>3.2</b> : ____	Всего разделов: ____
Всего листов выписки: ____			
<b>15.11.2021 № 99/2021/430784242</b>			
Кадастровый номер:		<b>02:17:000000:215(единое землепользование)</b>	

Сведения о характерных точках границы земельного участка				
Система координат				
Зона №				
Номер точки	Координаты		Описание закрепления на местности	Средняя квадратическая погрешность определения координат характерных точек границ земельного участка, м
	X	Y		
1	2	3	4	5
2671	786747.09	1323987.19	данные отсутствуют	данные отсутствуют
2672	785331.03	1323303.35	данные отсутствуют	данные отсутствуют
2673	787054.92	1319448.51	данные отсутствуют	данные отсутствуют
2674	788788.17	1323036.3	данные отсутствуют	данные отсутствуют
2675	788757.11	1323035.76	данные отсутствуют	данные отсутствуют
2676	787054.98	1319465.4	данные отсутствуют	данные отсутствуют
2677	788723.53	1323026.17	данные отсутствуют	данные отсутствуют
2678	788715.07	1323023.06	данные отсутствуют	данные отсутствуют
2679	787942.37	1324645.08	данные отсутствуют	данные отсутствуют
2680	787051.32	1319471.01	данные отсутствуют	данные отсутствуют
2681	788694.4	1323008.11	данные отсутствуют	данные отсутствуют
2682	788689.96	1323005.98	данные отсутствуют	данные отсутствуют
2683	787046.82	1319473.77	данные отсутствуют	данные отсутствуют
2684	788683.52	1323004.01	данные отсутствуют	данные отсутствуют
2685	788671.16	1323002.86	данные отсутствуют	данные отсутствуют

Государственный регистратор		ФГИС ЕГРН
полное наименование должности	подпись	инициалы, фамилия

М.П.

Раздел 3.2

Выписка из Единого государственного реестра недвижимости об объекте недвижимости  
Описание местоположения земельного участка

<b>Земельный участок</b>			
(вид объекта недвижимости)			
Лист №	Раздела <b>3.2</b>	Всего листов раздела <b>3.2</b> : ____	Всего разделов: ____
Всего листов выписки: ____			
<b>15.11.2021 № 99/2021/430784242</b>			
Кадастровый номер:		<b>02:17:000000:215(единое землепользование)</b>	

Сведения о характерных точках границы земельного участка				
Система координат				
Зона №				
Номер точки	Координаты		Описание закрепления на местности	Средняя квадратическая погрешность определения координат характерных точек границ земельного участка, м
	X	Y		
1	2	3	4	5
2686	786746.44	1323970.48	данные отсутствуют	данные отсутствуют
2687	787954.56	1324644.2	данные отсутствуют	данные отсутствуют
2688	787040.52	1319473.38	данные отсутствуют	данные отсутствуют
2689	788667.35	1323001.43	данные отсутствуют	данные отсутствуют
2690	788653.11	1323000.71	данные отсутствуют	данные отсутствуют
2691	787021.22	1319463.05	данные отсутствуют	данные отсутствуют
2692	788647.26	1322999.59	данные отсутствуют	данные отсутствуют
2693	788640.73	1323000.84	данные отсутствуют	данные отсутствуют
2694	786747.52	1323972.35	данные отсутствуют	данные отсутствуют
2695	786976.31	1319426.62	данные отсутствуют	данные отсутствуют
2696	788630.98	1323001.33	данные отсутствуют	данные отсутствуют
2697	788616.87	1323004.23	данные отсутствуют	данные отсутствуют
2698	786966.16	1319423.76	данные отсутствуют	данные отсутствуют
2699	788612.29	1323004.32	данные отсутствуют	данные отсутствуют
2700	788605.19	1323006.05	данные отсутствуют	данные отсутствуют

Государственный регистратор		ФГИС ЕГРН
полное наименование должности	подпись	инициалы, фамилия

М.П.

<b>Земельный участок</b>			
(вид объекта недвижимости)			
Лист №	Раздела <b>3.2</b>	Всего листов раздела <b>3.2</b> : ____	Всего разделов: ____
Всего листов выписки: ____			
<b>15.11.2021 № 99/2021/430784242</b>			
Кадастровый номер:		<b>02:17:000000:215(единое землепользование)</b>	

Сведения о характерных точках границы земельного участка				
Система координат				
Зона №				
Номер точки	Координаты		Описание закрепления на местности	Средняя квадратическая погрешность определения координат характерных точек границ земельного участка, м
	X	Y		
1	2	3	4	5
2701	786835.74	1318518.41	данные отсутствуют	данные отсутствуют
2702	786445.38	1318380.72	данные отсутствуют	данные отсутствуют
2703	786497.33	1318389.78	данные отсутствуют	данные отсутствуют
2704	786703.82	1323994.96	данные отсутствуют	данные отсутствуют
2705	787912.49	1324649.93	данные отсутствуют	данные отсутствуют
2706	786970.15	1317758.35	данные отсутствуют	данные отсутствуют
2707	786955.77	1319424.24	данные отсутствуют	данные отсутствуют
2708	788601.99	1323006.15	данные отсутствуют	данные отсутствуют
2709	788593.61	1323008.15	данные отсутствуют	данные отсутствуют
2710	786941.42	1319430.2	данные отсутствуют	данные отсутствуют
2711	788555.98	1323027.27	данные отсутствуют	данные отсутствуют
2712	788549.52	1323031.86	данные отсутствуют	данные отсутствуют
2713	785882.29	1323608.69	данные отсутствуют	данные отсутствуют
2714	786934.93	1319433.95	данные отсутствуют	данные отсутствуют
2715	788516.56	1323064.92	данные отсутствуют	данные отсутствуют

Государственный регистратор		ФГИС ЕГРН
полное наименование должности	подпись	инициалы, фамилия

М.П.

Раздел 3.2

Выписка из Единого государственного реестра недвижимости об объекте недвижимости  
Описание местоположения земельного участка

<b>Земельный участок</b>			
(вид объекта недвижимости)			
Лист №	Раздела <b>3.2</b>	Всего листов раздела <b>3.2</b> : ____	Всего разделов: ____
Всего листов выписки: ____			
<b>15.11.2021 № 99/2021/430784242</b>			
Кадастровый номер:		<b>02:17:000000:215(единое землепользование)</b>	

Сведения о характерных точках границы земельного участка				
Система координат				
Зона №				
Номер точки	Координаты		Описание закрепления на местности	Средняя квадратическая погрешность определения координат характерных точек границ земельного участка, м
	X	Y		
1	2	3	4	5
2716	788511.96	1323070.7	данные отсутствуют	данные отсутствуют
2717	786912.12	1319454.33	данные отсутствуют	данные отсутствуют
2718	788497.99	1323119.96	данные отсутствуют	данные отсутствуют
2719	788491.29	1323132.15	данные отсутствуют	данные отсутствуют
2720	787899.4	1324724.96	данные отсутствуют	данные отсутствуют
2721	785600.89	1323452.89	данные отсутствуют	данные отсутствуют
2722	786907.98	1319456.48	данные отсутствуют	данные отсутствуют
2723	788487.41	1323137.92	данные отсутствуют	данные отсутствуют
2724	788485.62	1323139.39	данные отсутствуют	данные отсутствуют
2725	786873.53	1319444.13	данные отсутствуют	данные отсутствуют
2726	788473.32	1323144.55	данные отсутствуют	данные отсутствуют
2727	788471.28	1323144.57	данные отсутствуют	данные отсутствуют
2728	787876.2	1324678.53	данные отсутствуют	данные отсутствуют
2729	786850.32	1319442.38	данные отсутствуют	данные отсутствуют
2730	788459.11	1323141.07	данные отсутствуют	данные отсутствуют

Государственный регистратор		ФГИС ЕГРН
полное наименование должности	подпись	инициалы, фамилия

М.П.

Выписка из Единого государственного реестра недвижимости об объекте недвижимости  
Описание местоположения земельного участка

<b>Земельный участок</b>			
(вид объекта недвижимости)			
Лист №	Раздела <b>3.2</b>	Всего листов раздела <b>3.2</b> : ____	Всего разделов: ____
Всего листов выписки: ____			
<b>15.11.2021 № 99/2021/430784242</b>			
Кадастровый номер:		<b>02:17:000000:215(единое землепользование)</b>	

Сведения о характерных точках границы земельного участка				
Система координат				
Зона №				
Номер точки	Координаты		Описание закрепления на местности	Средняя квадратическая погрешность определения координат характерных точек границ земельного участка, м
	X	Y		
1	2	3	4	5
2731	788453.27	1323138.55	данные отсутствуют	данные отсутствуют
2732	786832.03	1319456.17	данные отсутствуют	данные отсутствуют
2733	788440.87	1323122.98	данные отсутствуют	данные отсутствуют
2734	788439.59	1323122.18	данные отсутствуют	данные отсутствуют
2735	786685.91	1323992.28	данные отсутствуют	данные отсутствуют
2736	786700.5	1323997.34	данные отсутствуют	данные отсутствуют
2737	786641.31	1317426.39	данные отсутствуют	данные отсутствуют
2738	786818.91	1319479.31	данные отсутствуют	данные отсутствуют
2739	788438.19	1323122.88	данные отсутствуют	данные отсутствуют
2740	788437.66	1323126.33	данные отсутствуют	данные отсутствуют
2741	786814.03	1319492.29	данные отсутствуют	данные отсутствуют
2742	788440.33	1323143.16	данные отсутствуют	данные отсутствуют
2743	788440	1323165.94	данные отсутствуют	данные отсутствуют
2744	787917.8	1324648.19	данные отсутствуют	данные отсутствуют
2745	786814.22	1319545.04	данные отсутствуют	данные отсутствуют

Государственный регистратор		ФГИС ЕГРН
полное наименование должности	подпись	инициалы, фамилия

М.П.

Раздел 3.2

Выписка из Единого государственного реестра недвижимости об объекте недвижимости  
Описание местоположения земельного участка

<b>Земельный участок</b>			
(вид объекта недвижимости)			
Лист №	Раздела <b>3.2</b>	Всего листов раздела <b>3.2</b> : ____	Всего разделов: ____
Всего листов выписки: ____			
<b>15.11.2021 № 99/2021/430784242</b>			
Кадастровый номер:		<b>02:17:000000:215(единое землепользование)</b>	

Сведения о характерных точках границы земельного участка				
Система координат				
Зона №				
Номер точки	Координаты		Описание закрепления на местности	Средняя квадратическая погрешность определения координат характерных точек границ земельного участка, м
	X	Y		
1	2	3	4	5
2746	788441.67	1323185.87	данные отсутствуют	данные отсутствуют
2747	788439.38	1323203.49	данные отсутствуют	данные отсутствуют
2748	786823.64	1319578.35	данные отсутствуют	данные отсутствуют
2749	788433.33	1323222.18	данные отсутствуют	данные отсутствуют
2750	788430.62	1323225.28	данные отсутствуют	данные отсутствуют
2751	786687.52	1323993.91	данные отсутствуют	данные отсутствуют
2752	786495.5	1323942.93	данные отсутствуют	данные отсутствуют
2753	786833.35	1319632.66	данные отсутствуют	данные отсутствуют
2754	788424.49	1323236.2	данные отсутствуют	данные отсутствуют
2755	788416.42	1323246.04	данные отсутствуют	данные отсутствуют
2756	786833.31	1319654.56	данные отсутствуют	данные отсутствуют
2757	788409.83	1323255.71	данные отсутствуют	данные отсутствуют
2758	788401.45	1323262.82	данные отсутствуют	данные отсутствуют
2759	786694	1323996.44	данные отсутствуют	данные отсутствуют
2760	786835.07	1319667.16	данные отсутствуют	данные отсутствуют

Государственный регистратор		ФГИС ЕГРН
полное наименование должности	подпись	инициалы, фамилия

М.П.

<b>Земельный участок</b>			
(вид объекта недвижимости)			
Лист №	Раздела <b>3.2</b>	Всего листов раздела <b>3.2</b> : ____	Всего разделов: ____
Всего листов выписки: ____			
<b>15.11.2021 № 99/2021/430784242</b>			
Кадастровый номер:		<b>02:17:000000:215(единое землепользование)</b>	

Сведения о характерных точках границы земельного участка				
Система координат				
Зона №				
Номер точки	Координаты		Описание закрепления на местности	Средняя квадратическая погрешность определения координат характерных точек границ земельного участка, м
	X	Y		
1	2	3	4	5
2761	788396.34	1323268.66	данные отсутствуют	данные отсутствуют
2762	788393.23	1323273.89	данные отсутствуют	данные отсутствуют
2763	786834.47	1319671.21	данные отсутствуют	данные отсутствуют
2764	788384.02	1323284.13	данные отсутствуют	данные отсутствуют
2765	788380.12	1323286.8	данные отсутствуют	данные отсутствуют
2766	786445.41	1318380.71	данные отсутствуют	данные отсутствуют
2767	786461.9	1318378.25	данные отсутствуют	данные отсутствуют
2768	787882.05	1324665.55	данные отсутствуют	данные отсутствуют
2769	785664.37	1323488.58	данные отсутствуют	данные отсутствуют
2770	786820.56	1319702.18	данные отсутствуют	данные отсутствуют
2771	788366.49	1323299.67	данные отсутствуют	данные отсутствуют
2772	788359.32	1323309.99	данные отсутствуют	данные отсутствуют
2773	786818	1319706.11	данные отсутствуют	данные отсутствуют
2774	788355.53	1323317.81	данные отсутствуют	данные отсутствуют
2775	788350.34	1323325.54	данные отсутствуют	данные отсутствуют

Государственный регистратор		ФГИС ЕГРН
полное наименование должности	подпись	инициалы, фамилия

М.П.

Раздел 3.2

Выписка из Единого государственного реестра недвижимости об объекте недвижимости  
Описание местоположения земельного участка

<b>Земельный участок</b>			
(вид объекта недвижимости)			
Лист №	Раздела <b>3.2</b>	Всего листов раздела <b>3.2</b> : ____	Всего разделов: ____
Всего листов выписки: ____			
<b>15.11.2021 № 99/2021/430784242</b>			
Кадастровый номер:		<b>02:17:000000:215(единое землепользование)</b>	

Сведения о характерных точках границы земельного участка				
Система координат				
Зона №				
Номер точки	Координаты		Описание закрепления на местности	Средняя квадратическая погрешность определения координат характерных точек границ земельного участка, м
	X	Y		
1	2	3	4	5
2776	787909.37	1324650.21	данные отсутствуют	данные отсутствуют
2777	786774.15	1319744.6	данные отсутствуют	данные отсутствуют
2778	788349.04	1323332.09	данные отсутствуют	данные отсутствуют
2779	788344.75	1323342.42	данные отсутствуют	данные отсутствуют
2780	786699.22	1319822.91	данные отсутствуют	данные отсутствуют
2781	788343.36	1323350.81	данные отсутствуют	данные отсутствуют
2782	788341.27	1323354.58	данные отсутствуют	данные отсутствуют
2783	786480.84	1318379.89	данные отсутствуют	данные отсутствуют
2784	785813.21	1323570.95	данные отсутствуют	данные отсутствуют
2785	786649.43	1319864.73	данные отсутствуют	данные отсутствуют
2786	788339.44	1323363.74	данные отсутствуют	данные отсутствуют
2787	788333.75	1323377.87	данные отсутствуют	данные отсутствуют
2788	786615.88	1319881.26	данные отсутствуют	данные отсутствуют
2789	788316.84	1323412.9	данные отсутствуют	данные отсутствуют
2790	788306.29	1323428.99	данные отсутствуют	данные отсутствуют

Государственный регистратор		ФГИС ЕГРН
полное наименование должности	подпись	инициалы, фамилия

М.П.

Выписка из Единого государственного реестра недвижимости об объекте недвижимости  
Описание местоположения земельного участка

<b>Земельный участок</b>			
(вид объекта недвижимости)			
Лист №	Раздела <b>3.2</b>	Всего листов раздела <b>3.2</b> : ____	Всего разделов: ____
Всего листов выписки: ____			
<b>15.11.2021 № 99/2021/430784242</b>			
Кадастровый номер:		<b>02:17:000000:215(единое землепользование)</b>	

Сведения о характерных точках границы земельного участка				
Система координат				
Зона №				
Номер точки	Координаты		Описание закрепления на местности	Средняя квадратическая погрешность определения координат характерных точек границ земельного участка, м
	X	Y		
1	2	3	4	5
2791	786480.88	1318379.9	данные отсутствуют	данные отсутствуют
2792	786579.63	1319898.79	данные отсутствуют	данные отсутствуют
2793	788302.8	1323437.29	данные отсутствуют	данные отсутствуют
2794	788296.17	1323449.78	данные отсутствуют	данные отсутствуют
2795	786559.33	1319905.95	данные отсутствуют	данные отсутствуют
2796	788286.72	1323470.95	данные отсутствуют	данные отсутствуют
2797	788285.53	1323476.82	данные отсутствуют	данные отсутствуют
2798	786446.96	1318380.48	данные отсутствуют	данные отсутствуют
2799	786461.88	1318378.25	данные отсутствуют	данные отсутствуют
2800	785743.36	1323532.45	данные отсутствуют	данные отсутствуют
2801	786534.63	1319918.47	данные отсутствуют	данные отсутствуют
2802	788272.55	1323507.19	данные отсутствуют	данные отсутствуют
2803	788270.96	1323515.72	данные отсутствуют	данные отсутствуют
2804	786519.21	1319926.05	данные отсутствуют	данные отсутствуют
2805	788268.81	1323520.19	данные отсутствуют	данные отсутствуют

Государственный регистратор		ФГИС ЕГРН
полное наименование должности	подпись	инициалы, фамилия

М.П.

Раздел 3.2

Выписка из Единого государственного реестра недвижимости об объекте недвижимости  
Описание местоположения земельного участка

<b>Земельный участок</b>			
(вид объекта недвижимости)			
Лист №	Раздела <b>3.2</b>	Всего листов раздела <b>3.2</b> : ____	Всего разделов: ____
Всего листов выписки: ____			
<b>15.11.2021 № 99/2021/430784242</b>			
Кадастровый номер:		<b>02:17:000000:215(единое землепользование)</b>	

Сведения о характерных точках границы земельного участка				
Система координат				
Зона №				
Номер точки	Координаты		Описание закрепления на местности	Средняя квадратическая погрешность определения координат характерных точек границ земельного участка, м
	X	Y		
1	2	3	4	5
2806	788267.73	1323525.46	данные отсутствуют	данные отсутствуют
2807	787884.71	1324661.8	данные отсутствуют	данные отсутствуют
2808	786508.35	1319934.94	данные отсутствуют	данные отсутствуют
2809	788264.98	1323532.49	данные отсутствуют	данные отсутствуют
2810	788264.11	1323536.93	данные отсутствуют	данные отсутствуют
2811	786501.67	1319945.67	данные отсутствуют	данные отсутствуют
2812	788262.52	1323540.31	данные отсутствуют	данные отсутствуют
2813	788261.93	1323544.86	данные отсутствуют	данные отсутствуют
2814	786449.16	1318378.8	данные отсутствуют	данные отсутствуют
2815	787901.55	1324653.19	данные отсутствуют	данные отсутствуют
2816	786462.29	1319994.28	данные отсутствуют	данные отсутствуют
2817	788259.4	1323551.81	данные отсутствуют	данные отсутствуют
2818	788257.23	1323573.93	данные отсутствуют	данные отсутствуют
2819	786430.12	1320036.77	данные отсутствуют	данные отсутствуют
2820	788255.63	1323581.69	данные отсутствуют	данные отсутствуют

Государственный регистратор		ФГИС ЕГРН
полное наименование должности	подпись	инициалы, фамилия

М.П.

<b>Земельный участок</b>			
(вид объекта недвижимости)			
Лист №	Раздела <b>3.2</b>	Всего листов раздела <b>3.2</b> : ____	Всего разделов: ____
Всего листов выписки: ____			
<b>15.11.2021 № 99/2021/430784242</b>			
Кадастровый номер:		<b>02:17:000000:215(единое землепользование)</b>	

Сведения о характерных точках границы земельного участка				
Система координат				
Зона №				
Номер точки	Координаты		Описание закрепления на местности	Средняя квадратическая погрешность определения координат характерных точек границ земельного участка, м
	X	Y		
1	2	3	4	5
2821	788256.11	1323586.13	данные отсутствуют	данные отсутствуют
2822	786452.71	1318379.62	данные отсутствуют	данные отсутствуют
2823	786420.25	1320047.25	данные отсутствуют	данные отсутствуют
2824	788258.68	1323591.3	данные отсутствуют	данные отсутствуют
2825	788262.04	1323604.19	данные отсутствуют	данные отсутствуют
2826	786413.36	1320057.36	данные отсутствуют	данные отсутствуют
2827	788266.77	1323615.33	данные отсутствуют	данные отсутствуют
2828	788270.14	1323619.23	данные отсутствуют	данные отсутствуют
2829	786835.72	1318518.41	данные отсутствуют	данные отсутствуют
2830	786416.44	1318495.47	данные отсутствуют	данные отсутствуют
2831	786432.19	1318390.62	данные отсутствуют	данные отсутствуют
2832	787891.82	1324696.7	данные отсутствуют	данные отсутствуют
2833	786597.9	1317527.58	данные отсутствуют	данные отсутствуют
2834	786382.2	1320094.68	данные отсутствуют	данные отсутствуют
2835	788275.4	1323623.66	данные отсутствуют	данные отсутствуют

Государственный регистратор		ФГИС ЕГРН
полное наименование должности	подпись	инициалы, фамилия

М.П.

Раздел 3.2

Выписка из Единого государственного реестра недвижимости об объекте недвижимости  
Описание местоположения земельного участка

<b>Земельный участок</b>			
(вид объекта недвижимости)			
Лист №	Раздела <b>3.2</b>	Всего листов раздела <b>3.2</b> : ____	Всего разделов: ____
Всего листов выписки: ____			
<b>15.11.2021 № 99/2021/430784242</b>			
Кадастровый номер:		<b>02:17:000000:215(единое землепользование)</b>	

Сведения о характерных точках границы земельного участка				
Система координат				
Зона №				
Номер точки	Координаты		Описание закрепления на местности	Средняя квадратическая погрешность определения координат характерных точек границ земельного участка, м
	X	Y		
1	2	3	4	5
2836	788285.74	1323635.31	данные отсутствуют	данные отсутствуют
2837	786375.23	1320105.13	данные отсутствуют	данные отсутствуют
2838	788321.82	1323669.04	данные отсутствуют	данные отсутствуют
2839	788333.78	1323682.47	данные отсутствуют	данные отсутствуют
2840	786426.63	1323904.46	данные отсутствуют	данные отсутствуют
2841	786282.89	1320216.46	данные отсутствуют	данные отсутствуют
2842	788338.39	1323690.47	данные отсутствуют	данные отсутствуют
2843	788285.03	1323654.19	данные отсутствуют	данные отсутствуют
2844	786287.7	1320233.56	данные отсутствуют	данные отсутствуют
2845	788248.2	1323591.04	данные отсутствуют	данные отсутствуют
2846	788264	1323506.77	данные отсутствуют	данные отсутствуют
2847	786445.37	1318380.73	данные отсутствуют	данные отсутствуют
2848	786097.41	1323713.09	данные отсутствуют	данные отсутствуют
2849	786296.37	1320254.31	данные отсутствуют	данные отсутствуют
2850	788300.93	1323390.7	данные отсутствуют	данные отсутствуют

Государственный регистратор		ФГИС ЕГРН
полное наименование должности	подпись	инициалы, фамилия

М.П.



Выписка из Единого государственного реестра недвижимости об объекте недвижимости  
Описание местоположения земельного участка

<b>Земельный участок</b>			
(вид объекта недвижимости)			
Лист №	Раздела <b>3.2</b>	Всего листов раздела <b>3.2</b> : ____	Всего разделов: ____
Всего листов выписки: ____			
<b>15.11.2021 № 99/2021/430784242</b>			
Кадастровый номер:		<b>02:17:000000:215(единое землепользование)</b>	

Сведения о характерных точках границы земельного участка				
Система координат				
Зона №				
Номер точки	Координаты		Описание закрепления на местности	Средняя квадратическая погрешность определения координат характерных точек границ земельного участка, м
	X	Y		
1	2	3	4	5
2851	788406.48	1323195.41	данные отсутствуют	данные отсутствуют
2852	786339.17	1320281.17	данные отсутствуют	данные отсутствуют
2853	788427.6	1323110.77	данные отсутствуют	данные отсутствуют
2854	788390.63	1322994.64	данные отсутствуют	данные отсутствуют
2855	787901.06	1324721.28	данные отсутствуют	данные отсутствуют
2856	786377.56	1320307.46	данные отсутствуют	данные отсутствуют
2857	788332.45	1322878.38	данные отсутствуют	данные отсутствуют
2858	788284.74	1322851.95	данные отсутствуют	данные отсутствуют
2859	786393.07	1320315.05	данные отсутствуют	данные отсутствуют
2860	788237.06	1322857.33	данные отсутствуют	данные отсутствуют
2861	788147.25	1322931.31	данные отсутствуют	данные отсутствуют
2862	786401.84	1318464.56	данные отсутствуют	данные отсутствуют
2863	786432.17	1318390.63	данные отсутствуют	данные отсутствуют
2864	785947.68	1323644.53	данные отсутствуют	данные отсутствуют
2865	786414.78	1320328.32	данные отсутствуют	данные отсутствуют

Государственный регистратор		ФГИС ЕГРН
полное наименование должности	подпись	инициалы, фамилия

М.П.

Раздел 3.2

Выписка из Единого государственного реестра недвижимости об объекте недвижимости  
Описание местоположения земельного участка

<b>Земельный участок</b>			
(вид объекта недвижимости)			
Лист №	Раздела <b>3.2</b>	Всего листов раздела <b>3.2</b> : ____	Всего разделов: ____
Всего листов выписки: ____			
<b>15.11.2021 № 99/2021/430784242</b>			
Кадастровый номер:		<b>02:17:000000:215(единое землепользование)</b>	

Сведения о характерных точках границы земельного участка				
Система координат				
Зона №				
Номер точки	Координаты		Описание закрепления на местности	Средняя квадратическая погрешность определения координат характерных точек границ земельного участка, м
	X	Y		
1	2	3	4	5
2866	788126.13	1322973.65	данные отсутствуют	данные отсутствуют
2867	788126.23	1322973.94	данные отсутствуют	данные отсутствуют
2868	786456.17	1320347.19	данные отсутствуют	данные отсутствуют
2869	788195	1323032.06	данные отсутствуют	данные отсутствуют
2870	788284.67	1323047.89	данные отсутствуют	данные отсутствуют
2871	787879.5	1324695.3	данные отсутствуют	данные отсутствуют
2872	786497.47	1320369.13	данные отсутствуют	данные отсутствуют
2873	788358.37	1323079.47	данные отсутствуют	данные отсутствуют
2874	788374.05	1323126.53	данные отсутствуют	данные отсутствуют
2875	786500.74	1320373.06	данные отсутствуют	данные отсутствуют
2876	788321.54	1323152.8	данные отсутствуют	данные отсутствуют
2877	788247.67	1323195.01	данные отсутствуют	данные отсутствуют
2878	786410.89	1318408.05	данные отсутствуют	данные отсутствуют
2879	787877.67	1324693.4	данные отсутствуют	данные отсутствуют
2880	786504.55	1320398.9	данные отсутствуют	данные отсутствуют

Государственный регистратор		ФГИС ЕГРН
полное наименование должности	подпись	инициалы, фамилия

М.П.

<b>Земельный участок</b>			
(вид объекта недвижимости)			
Лист №	Раздела <b>3.2</b>	Всего листов раздела <b>3.2</b> : ____	Всего разделов: ____
Всего листов выписки: ____			
<b>15.11.2021 № 99/2021/430784242</b>			
Кадастровый номер:		<b>02:17:000000:215(единое землепользование)</b>	

Сведения о характерных точках границы земельного участка				
Система координат				
Зона №				
Номер точки	Координаты		Описание закрепления на местности	Средняя квадратическая погрешность определения координат характерных точек границ земельного участка, м
	X	Y		
1	2	3	4	5
2881	788147.37	1323247.79	данные отсутствуют	данные отсутствуют
2882	788031.21	1323321.73	данные отсутствуют	данные отсутствуют
2883	786512.98	1320420.45	данные отсутствуют	данные отсутствуют
2884	787959.41	1323393.64	данные отсутствуют	данные отсутствуют
2885	787961.13	1323390.27	данные отсутствуют	данные отсутствуют
2886	786429.12	1318394.12	данные отсутствуют	данные отсутствуют
2887	786541.1	1320425.82	данные отсутствуют	данные отсутствуют
2888	787964.86	1323386.33	данные отсутствуют	данные отсутствуют
2889	787970.2	1323377.49	данные отсутствуют	данные отсутствуют
2890	786556.69	1320435.93	данные отсутствуют	данные отсутствуют
2891	787959.72	1323342.4	данные отсутствуют	данные отсутствуют
2892	787959.8	1323330.72	данные отсутствуют	данные отсутствуют
2893	786830.86	1318517.53	данные отсутствуют	данные отсутствуют
2894	786643.63	1318495.63	данные отсутствуют	данные отсутствуют
2895	787901.1	1324717.29	данные отсутствуют	данные отсутствуют

Государственный регистратор		ФГИС ЕГРН
полное наименование должности	подпись	инициалы, фамилия

М.П.

Раздел 3.2

Выписка из Единого государственного реестра недвижимости об объекте недвижимости  
Описание местоположения земельного участка

<b>Земельный участок</b>			
(вид объекта недвижимости)			
Лист №	Раздела <b>3.2</b>	Всего листов раздела <b>3.2</b> : ____	Всего разделов: ____
Всего листов выписки: ____			
<b>15.11.2021 № 99/2021/430784242</b>			
Кадастровый номер:		<b>02:17:000000:215(единое землепользование)</b>	

Сведения о характерных точках границы земельного участка				
Система координат				
Зона №				
Номер точки	Координаты		Описание закрепления на местности	Средняя квадратическая погрешность определения координат характерных точек границ земельного участка, м
	X	Y		
1	2	3	4	5
2896	786218.53	1323791.45	данные отсутствуют	данные отсутствуют
2897	786568.51	1320452.18	данные отсутствуют	данные отсутствуют
2898	787958.53	1323312.65	данные отсутствуют	данные отсутствуют
2899	787959.68	1323310.62	данные отсутствуют	данные отсутствуют
2900	786599.13	1320453.92	данные отсутствуют	данные отсутствуют
2901	787979.15	1323293.24	данные отсутствуют	данные отсутствуют
2902	787988.15	1323282.85	данные отсутствуют	данные отсутствуют
2903	787896.44	1324698.06	данные отсутствуют	данные отсутствуют
2904	786602.87	1320455.43	данные отсутствуют	данные отсутствуют
2905	787998.6	1323265.43	данные отсутствуют	данные отсутствуют
2906	788000.54	1323259.61	данные отсутствуют	данные отсутствуют
2907	786610.73	1320465.59	данные отсутствуют	данные отсутствуют
2908	788001.16	1323244.74	данные отсутствуют	данные отсутствуют
2909	788000.41	1323240.83	данные отсутствуют	данные отсутствуют
2910	786529.26	1318497.44	данные отсутствуют	данные отсутствуют

Государственный регистратор		ФГИС ЕГРН
полное наименование должности	подпись	инициалы, фамилия

М.П.

Выписка из Единого государственного реестра недвижимости об объекте недвижимости  
Описание местоположения земельного участка

<b>Земельный участок</b>			
(вид объекта недвижимости)			
Лист №	Раздела <b>3.2</b>	Всего листов раздела <b>3.2</b> : ____	Всего разделов: ____
Всего листов выписки: ____			
<b>15.11.2021 № 99/2021/430784242</b>			
Кадастровый номер:		<b>02:17:000000:215(единое землепользование)</b>	

Сведения о характерных точках границы земельного участка				
Система координат				
Зона №				
Номер точки	Координаты		Описание закрепления на местности	Средняя квадратическая погрешность определения координат характерных точек границ земельного участка, м
	X	Y		
1	2	3	4	5
2911	786357.89	1323867.59	данные отсутствуют	данные отсутствуют
2912	786622.58	1320485.07	данные отсутствуют	данные отсутствуют
2913	788000.96	1323236.38	данные отсутствуют	данные отсутствуют
2914	788000.41	1323234.41	данные отсутствуют	данные отсутствуют
2915	786625.06	1320486.88	данные отсутствуют	данные отсутствуют
2916	788001.24	1323233.68	данные отсутствуют	данные отсутствуют
2917	787992.16	1323211.7	данные отсутствуют	данные отсутствуют
2918	786416.7	1318495.63	данные отсутствуют	данные отсутствуют
2919	786637.67	1320486.14	данные отсутствуют	данные отсутствуют
2920	787984.36	1323202.02	данные отсутствуют	данные отсутствуют
2921	787979.14	1323196.92	данные отсутствуют	данные отсутствуют
2922	786641.41	1320484.56	данные отсутствуют	данные отсутствуют
2923	787974.71	1323194.08	данные отсутствуют	данные отсутствуют
2924	787970.68	1323193.17	данные отсутствуют	данные отсутствуют
2925	786807.15	1318514.34	данные отсутствуют	данные отсутствуют

Государственный регистратор		ФГИС ЕГРН
полное наименование должности	подпись	инициалы, фамилия

М.П.

Раздел 3.2

Выписка из Единого государственного реестра недвижимости об объекте недвижимости  
Описание местоположения земельного участка

<b>Земельный участок</b>			
(вид объекта недвижимости)			
Лист №	Раздела <b>3.2</b>	Всего листов раздела <b>3.2</b> : ____	Всего разделов: ____
Всего листов выписки: ____			
<b>15.11.2021 № 99/2021/430784242</b>			
Кадастровый номер:		<b>02:17:000000:215(единое землепользование)</b>	

Сведения о характерных точках границы земельного участка				
Система координат				
Зона №				
Номер точки	Координаты		Описание закрепления на местности	Средняя квадратическая погрешность определения координат характерных точек границ земельного участка, м
	X	Y		
1	2	3	4	5
2926	786692.84	1318501.02	данные отсутствуют	данные отсутствуют
2927	786288.06	1323829.69	данные отсутствуют	данные отсутствуют
2928	786651.88	1320477.24	данные отсутствуют	данные отсутствуют
2929	787966.89	1323191.02	данные отсутствуют	данные отсутствуют
2930	787958.94	1323188.91	данные отсутствуют	данные отсутствуют
2931	786682.85	1320450.14	данные отсутствуют	данные отсутствуют
2932	787924.31	1323198.99	данные отсутствуют	данные отсутствуют
2933	787880.28	1323217.62	данные отсутствуют	данные отсутствуют
2934	787903.59	1324708.96	данные отсутствуют	данные отсутствуют
2935	786687.79	1320448.26	данные отсутствуют	данные отсутствуют
2936	787873.07	1323219.37	данные отсутствуют	данные отсутствуют
2937	787851.12	1323227.3	данные отсутствуют	данные отсутствуют
2938	786694.43	1320455.29	данные отсутствуют	данные отсутствуют
2939	787841.98	1323230.31	данные отсутствуют	данные отсутствуют
2940	787742.47	1323194.24	данные отсутствуют	данные отсутствуют

Государственный регистратор		ФГИС ЕГРН
полное наименование должности	подпись	инициалы, фамилия

М.П.

<b>Земельный участок</b>			
(вид объекта недвижимости)			
Лист №	Раздела <b>3.2</b>	Всего листов раздела <b>3.2</b> : ____	Всего разделов: ____
Всего листов выписки: ____			
<b>15.11.2021 № 99/2021/430784242</b>			
Кадастровый номер:		<b>02:17:000000:215(единое землепользование)</b>	

Сведения о характерных точках границы земельного участка				
Система координат				
Зона №				
Номер точки	Координаты		Описание закрепления на местности	Средняя квадратическая погрешность определения координат характерных точек границ земельного участка, м
	X	Y		
1	2	3	4	5
2941	787748.31	1323200.71	данные отсутствуют	данные отсутствуют
2942	787761.28	1323212.22	данные отсутствуют	данные отсутствуют
2943	787789.61	1323231.27	данные отсутствуют	данные отсутствуют
2944	787834.98	1323231.23	данные отсутствуют	данные отсутствуют
2945	786776.14	1318510.14	данные отсутствуют	данные отсутствуют
2946	787902.39	1324704.28	данные отсутствуют	данные отсутствуют
2947	786707.53	1320474.51	данные отсутствуют	данные отсутствуют
2948	787834.32	1323230.56	данные отсутствуют	данные отсутствуют
2949	787829.68	1323231.53	данные отсутствуют	данные отсутствуют
2950	786714.99	1320497.92	данные отсутствуют	данные отсутствуют
2951	787814.26	1323232.49	данные отсутствуют	данные отсутствуют
2952	787800.01	1323232.53	данные отсутствуют	данные отсутствуют
2953	786754.43	1318507.78	данные отсутствуют	данные отсутствуют
2954	786717.83	1320501.04	данные отсутствуют	данные отсутствуют
2955	786721.47	1320501.14	данные отсутствуют	данные отсутствуют

Государственный регистратор		ФГИС ЕГРН
полное наименование должности	подпись	инициалы, фамилия

М.П.

Раздел 3.2

Выписка из Единого государственного реестра недвижимости об объекте недвижимости  
Описание местоположения земельного участка

<b>Земельный участок</b>			
(вид объекта недвижимости)			
Лист №	Раздела <b>3.2</b>	Всего листов раздела <b>3.2</b> : ____	Всего разделов: ____
Всего листов выписки: ____			
<b>15.11.2021 № 99/2021/430784242</b>			
Кадастровый номер:		<b>02:17:000000:215(единое землепользование)</b>	

Сведения о характерных точках границы земельного участка				
Система координат				
Зона №				
Номер точки	Координаты		Описание закрепления на местности	Средняя квадратическая погрешность определения координат характерных точек границ земельного участка, м
	X	Y		
1	2	3	4	5
2956	785689.66	1319858.78	данные отсутствуют	данные отсутствуют
2957	785702.97	1319869.43	данные отсутствуют	данные отсутствуют
2958	785728.46	1319840.16	данные отсутствуют	данные отсутствуют
2959	785750.53	1319845.46	данные отсутствуют	данные отсутствуют
2960	785768.46	1319951.24	данные отсутствуют	данные отсутствуют
2961	785803.79	1320038.94	данные отсутствуют	данные отсутствуют
2962	785828.35	1320094.9	данные отсутствуют	данные отсутствуют
2963	785852.79	1320134.39	данные отсутствуют	данные отсутствуют
2964	785989.36	1320154.16	данные отсутствуют	данные отсутствуют
2965	786077.04	1320053.62	данные отсутствуют	данные отсутствуют
2966	786101.14	1319976.81	данные отсутствуют	данные отсутствуют
2967	786110.26	1319947.59	данные отсутствуют	данные отсутствуют
2968	786059.55	1319930.06	данные отсутствуют	данные отсутствуют
2969	786048.92	1319933.46	данные отсутствуют	данные отсутствуют
2970	786031.83	1319896.05	данные отсутствуют	данные отсутствуют

Государственный регистратор		ФГИС ЕГРН
полное наименование должности	подпись	инициалы, фамилия

М.П.

Выписка из Единого государственного реестра недвижимости об объекте недвижимости  
Описание местоположения земельного участка

<b>Земельный участок</b>			
(вид объекта недвижимости)			
Лист №	Раздела <b>3.2</b>	Всего листов раздела <b>3.2</b> : ____	Всего разделов: ____
Всего листов выписки: ____			
<b>15.11.2021 № 99/2021/430784242</b>			
Кадастровый номер:		<b>02:17:000000:215(единое землепользование)</b>	

Сведения о характерных точках границы земельного участка				
Система координат				
Зона №				
Номер точки	Координаты		Описание закрепления на местности	Средняя квадратическая погрешность определения координат характерных точек границ земельного участка, м
	X	Y		
1	2	3	4	5
2971	786050.44	1319886.57	данные отсутствуют	данные отсутствуют
2972	786108.89	1319884.75	данные отсутствуют	данные отсутствуют
2973	786135.46	1319908.81	данные отсутствуют	данные отсутствуют
2974	786220.22	1319944.43	данные отсутствуют	данные отсутствуют
2975	786344.76	1319943.67	данные отсутствуют	данные отсутствуют
2976	786477.45	1319908.12	данные отсутствуют	данные отсутствуют
2977	786637.87	1319782.15	данные отсутствуют	данные отсутствуют
2978	786740.52	1319718.38	данные отсутствуют	данные отсутствуют
2979	786786.07	1319666.39	данные отсутствуют	данные отсутствуют
2980	786388.16	1319326.65	данные отсутствуют	данные отсутствуют
2981	786359.54	1319280.86	данные отсутствуют	данные отсутствуют
2982	786274.53	1319329.31	данные отсутствуют	данные отсутствуют
2983	786321.3	1319286.56	данные отсутствуют	данные отсутствуют
2984	786740.24	1319425.56	данные отсутствуют	данные отсутствуют
2985	786774.8	1319294.7	данные отсутствуют	данные отсутствуют

Государственный регистратор		ФГИС ЕГРН
полное наименование должности	подпись	инициалы, фамилия

М.П.

Раздел 3.2

Выписка из Единого государственного реестра недвижимости об объекте недвижимости  
Описание местоположения земельного участка

<b>Земельный участок</b>			
(вид объекта недвижимости)			
Лист №	Раздела <b>3.2</b>	Всего листов раздела <b>3.2</b> : ____	Всего разделов: ____
Всего листов выписки: ____			
<b>15.11.2021 № 99/2021/430784242</b>			
Кадастровый номер:		<b>02:17:000000:215(единое землепользование)</b>	

Сведения о характерных точках границы земельного участка				
Система координат				
Зона №				
Номер точки	Координаты		Описание закрепления на местности	Средняя квадратическая погрешность определения координат характерных точек границ земельного участка, м
	X	Y		
1	2	3	4	5
2986	787094.5	1319105.8	данные отсутствуют	данные отсутствуют
2987	787151.53	1318873.81	данные отсутствуют	данные отсутствуют
2988	786931.16	1318692.34	данные отсутствуют	данные отсутствуют
2989	787008.92	1318585.02	данные отсутствуют	данные отсутствуют
2990	787017.39	1318534.82	данные отсутствуют	данные отсутствуют
2991	786989.56	1318535.38	данные отсутствуют	данные отсутствуют
2992	786777.37	1318523.62	данные отсутствуют	данные отсутствуют
2993	786714.47	1318513.72	данные отсутствуют	данные отсутствуют
2994	786379.27	1318500.09	данные отсутствуют	данные отсутствуют
2995	786257.96	1318569.41	данные отсутствуют	данные отсутствуют
2996	785770.55	1319119.44	данные отсутствуют	данные отсутствуют
2997	785713.42	1319233.32	данные отсутствуют	данные отсутствуют
2998	785554.07	1319556.23	данные отсутствуют	данные отсутствуют
2999	785454.76	1319711.36	данные отсутствуют	данные отсутствуют
3000	785420.44	1319786.9	данные отсутствуют	данные отсутствуют

Государственный регистратор		ФГИС ЕГРН
полное наименование должности	подпись	инициалы, фамилия

М.П.

<b>Земельный участок</b>			
(вид объекта недвижимости)			
Лист №	Раздела <b>3.2</b>	Всего листов раздела <b>3.2</b> : ____	Всего разделов: ____
Всего листов выписки: ____			
<b>15.11.2021 № 99/2021/430784242</b>			
Кадастровый номер:		<b>02:17:000000:215(единое землепользование)</b>	

Сведения о характерных точках границы земельного участка				
Система координат				
Зона №				
Номер точки	Координаты		Описание закрепления на местности	Средняя квадратическая погрешность определения координат характерных точек границ земельного участка, м
	X	Y		
1	2	3	4	5
3001	785361.94	1319796.58	данные отсутствуют	данные отсутствуют
3002	785400.77	1319850.2	данные отсутствуют	данные отсутствуют
3003	785419.41	1319858.24	данные отсутствуют	данные отсутствуют
3004	785508.02	1319980.52	данные отсутствуют	данные отсутствуют
3005	785507.35	1319992.81	данные отсутствуют	данные отсутствуют
3006	785474.94	1320039.36	данные отсутствуют	данные отсутствуют
3007	785482.52	1320060.32	данные отсутствуют	данные отсутствуют
3008	785467.33	1320167.72	данные отсутствуют	данные отсутствуют
3009	785376.28	1320273.15	данные отсутствуют	данные отсутствуют
3010	786631.25	1319784.8	данные отсутствуют	данные отсутствуют
3011	785801.03	1320029.71	данные отсутствуют	данные отсутствуют
3012	785719.56	1319903.39	данные отсутствуют	данные отсутствуют
3013	785588.93	1320154.31	данные отсутствуют	данные отсутствуют
3014	785578.02	1320211.46	данные отсутствуют	данные отсутствуют
3015	785568.23	1320288.65	данные отсутствуют	данные отсутствуют

Государственный регистратор		ФГИС ЕГРН
полное наименование должности	подпись	инициалы, фамилия

М.П.

Раздел 3.2

Выписка из Единого государственного реестра недвижимости об объекте недвижимости  
Описание местоположения земельного участка

<b>Земельный участок</b>			
(вид объекта недвижимости)			
Лист №	Раздела <b>3.2</b>	Всего листов раздела <b>3.2</b> : ____	Всего разделов: ____
Всего листов выписки: ____			
<b>15.11.2021 № 99/2021/430784242</b>			
Кадастровый номер:		<b>02:17:000000:215(единое землепользование)</b>	

Сведения о характерных точках границы земельного участка				
Система координат				
Зона №				
Номер точки	Координаты		Описание закрепления на местности	Средняя квадратическая погрешность определения координат характерных точек границ земельного участка, м
	X	Y		
1	2	3	4	5
3016	785529.21	1320319.92	данные отсутствуют	данные отсутствуют
3017	785550.88	1320319.06	данные отсутствуют	данные отсутствуют
3018	785579.6	1320216.53	данные отсутствуют	данные отсутствуют
3019	785582.32	1320162.27	данные отсутствуют	данные отсутствуют
3020	785559.75	1320186.15	данные отсутствуют	данные отсутствуют
3021	785575.72	1320166.32	данные отсутствуют	данные отсутствуют
3022	785721.63	1319918.28	данные отсутствуют	данные отсутствуют
3023	785642.93	1320032.09	данные отсутствуют	данные отсутствуют
3024	785590.89	1320110.82	данные отсутствуют	данные отсутствуют
3025	785632.13	1320063.97	данные отсутствуют	данные отсутствуют
3026	785721.73	1319931.65	данные отсутствуют	данные отсутствуют
3027	785655.24	1320005.81	данные отсутствуют	данные отсутствуют
3028	785718.85	1319940.84	данные отсутствуют	данные отсутствуют
3029	785800.93	1320021.99	данные отсутствуют	данные отсутствуют
3030	785676.43	1319857.05	данные отсутствуют	данные отсутствуют

Государственный регистратор		ФГИС ЕГРН
полное наименование должности	подпись	инициалы, фамилия

М.П.

Выписка из Единого государственного реестра недвижимости об объекте недвижимости  
Описание местоположения земельного участка

<b>Земельный участок</b>			
(вид объекта недвижимости)			
Лист №	Раздела <b>3.2</b>	Всего листов раздела <b>3.2</b> : ____	Всего разделов: ____
Всего листов выписки: ____			
<b>15.11.2021 № 99/2021/430784242</b>			
Кадастровый номер:		<b>02:17:000000:215(единое землепользование)</b>	

Сведения о характерных точках границы земельного участка				
Система координат				
Зона №				
Номер точки	Координаты		Описание закрепления на местности	Средняя квадратическая погрешность определения координат характерных точек границ земельного участка, м
	X	Y		
1	2	3	4	5
3031	785640.93	1319924.42	данные отсутствуют	данные отсутствуют
3032	785700.23	1319894.03	данные отсутствуют	данные отсутствуют
3033	785654.12	1319922.79	данные отсутствуют	данные отсутствуют
3034	785672.75	1319857.9	данные отсутствуют	данные отсутствуют
3035	785627.94	1319906.64	данные отсутствуют	данные отсутствуют
3036	785659.56	1319873.37	данные отсутствуют	данные отсутствуют
3037	785796.7	1320004.66	данные отсутствуют	данные отсутствуют
3038	785741.12	1319835.27	данные отсутствуют	данные отсутствуют
3039	785707.14	1319870.81	данные отсутствуют	данные отсутствуют
3040	785733.43	1319836.17	данные отсутствуют	данные отсутствуют
3041	785793.13	1319997.87	данные отсутствуют	данные отсутствуют
3042	785753.48	1319871.96	данные отсутствуют	данные отсутствуют
3043	785791.52	1319987.37	данные отсутствуют	данные отсутствуют
3044	786608.29	1319808.21	данные отсутствуют	данные отсутствуют
3045	786021.26	1319910.38	данные отсутствуют	данные отсутствуют

Государственный регистратор		ФГИС ЕГРН
полное наименование должности	подпись	инициалы, фамилия

М.П.

Раздел 3.2

Выписка из Единого государственного реестра недвижимости об объекте недвижимости  
Описание местоположения земельного участка

<b>Земельный участок</b>			
(вид объекта недвижимости)			
Лист №	Раздела <b>3.2</b>	Всего листов раздела <b>3.2</b> : ____	Всего разделов: ____
Всего листов выписки: ____			
<b>15.11.2021 № 99/2021/430784242</b>			
Кадастровый номер:		<b>02:17:000000:215(единое землепользование)</b>	

Сведения о характерных точках границы земельного участка				
Система координат				
Зона №				
Номер точки	Координаты		Описание закрепления на местности	Средняя квадратическая погрешность определения координат характерных точек границ земельного участка, м
	X	Y		
1	2	3	4	5
3046	786050.13	1320091.91	данные отсутствуют	данные отсутствуют
3047	785919.26	1320176.46	данные отсутствуют	данные отсутствуют
3048	785814.9	1320077.18	данные отсутствуют	данные отсутствуют
3049	785896.53	1320168.94	данные отсутствуют	данные отсутствуют
3050	786050.35	1320093.33	данные отсутствуют	данные отсутствуют
3051	785961.2	1320166.8	данные отсутствуют	данные отсутствуют
3052	786029.11	1320113.14	данные отсутствуют	данные отсутствуют
3053	786020.98	1319922.44	данные отсутствуют	данные отсутствуют
3054	786106.13	1319923.57	данные отсутствуют	данные отсутствуют
3055	786098.65	1319991.47	данные отсутствуют	данные отсутствуют
3056	786109.04	1319928.77	данные отсутствуют	данные отсутствуют
3057	786022.71	1319927.2	данные отсутствуют	данные отсутствуют
3058	786082.02	1319916.63	данные отсутствуют	данные отсутствуют
3059	786030.71	1319930.97	данные отсутствуют	данные отсутствуют
3060	786579.28	1319853.03	данные отсутствуют	данные отсутствуют

Государственный регистратор		ФГИС ЕГРН
полное наименование должности	подпись	инициалы, фамилия

М.П.

<b>Земельный участок</b>			
(вид объекта недвижимости)			
Лист №	Раздела <b>3.2</b>	Всего листов раздела <b>3.2</b> : ____	Всего разделов: ____
Всего листов выписки: ____			
<b>15.11.2021 № 99/2021/430784242</b>			
Кадастровый номер:		<b>02:17:000000:215(единое землепользование)</b>	

Сведения о характерных точках границы земельного участка				
Система координат				
Зона №				
Номер точки	Координаты		Описание закрепления на местности	Средняя квадратическая погрешность определения координат характерных точек границ земельного участка, м
	X	Y		
1	2	3	4	5
3061	786072.58	1319847.05	данные отсутствуют	данные отсутствуют
3062	786054.42	1319872.12	данные отсутствуют	данные отсутствуют
3063	786041.27	1319892.29	данные отсутствуют	данные отсутствуют
3064	786056.88	1319874.53	данные отсутствуют	данные отсутствуют
3065	786055.83	1319838.33	данные отсутствуют	данные отсутствуют
3066	786028.04	1319858.44	данные отсутствуют	данные отсутствуют
3067	786038.39	1319837.38	данные отсутствуют	данные отсутствуют
3068	786565.99	1319859.68	данные отсутствуют	данные отсутствуют
3069	786322.13	1319950.1	данные отсутствуют	данные отсутствуют
3070	786147.38	1319917.73	данные отсутствуют	данные отсутствуют
3071	786251.94	1319951.32	данные отсутствуют	данные отсутствуют
3072	786530.44	1319881.49	данные отсутствуют	данные отсутствуют
3073	786421.46	1319924.61	данные отсутствуют	данные отсутствуют
3074	786514.16	1319888.56	данные отсутствуют	данные отсутствуют
3075	785377.43	1320257.08	данные отсутствуют	данные отсутствуют

Государственный регистратор		ФГИС ЕГРН
полное наименование должности	подпись	инициалы, фамилия

М.П.

Раздел 3.2

Выписка из Единого государственного реестра недвижимости об объекте недвижимости  
Описание местоположения земельного участка

<b>Земельный участок</b>			
(вид объекта недвижимости)			
Лист №	Раздела <b>3.2</b>	Всего листов раздела <b>3.2</b> : ____	Всего разделов: ____
Всего листов выписки: ____			
<b>15.11.2021 № 99/2021/430784242</b>			
Кадастровый номер:		<b>02:17:000000:215(единое землепользование)</b>	

Сведения о характерных точках границы земельного участка				
Система координат				
Зона №				
Номер точки	Координаты		Описание закрепления на местности	Средняя квадратическая погрешность определения координат характерных точек границ земельного участка, м
	X	Y		
1	2	3	4	5
3076	786417.28	1318507.98	данные отсутствуют	данные отсутствуют
3077	787058.78	1319300.33	данные отсутствуют	данные отсутствуют
3078	786449.69	1319200.73	данные отсутствуют	данные отсутствуют
3079	786723.2	1319489.45	данные отсутствуют	данные отсутствуют
3080	786669.19	1319787.3	данные отсутствуют	данные отсутствуют
3081	786755.44	1319574.49	данные отсутствуют	данные отсутствуют
3082	786522.66	1319199.3	данные отсутствуют	данные отсутствуют
3083	786528.38	1319382.45	данные отсутствуют	данные отсутствуют
3084	786522.66	1319290.88	данные отсутствуют	данные отсутствуют
3085	787048.31	1319313.53	данные отсутствуют	данные отсутствуют
3086	786459.46	1319165.18	данные отсутствуют	данные отсутствуют
3087	786268.26	1319337.51	данные отсутствуют	данные отсутствуют
3088	786398.99	1319217.84	данные отсутствуют	данные отсутствуют
3089	786939.13	1319314.39	данные отсутствуют	данные отсутствуют
3090	786609.07	1319405.02	данные отсутствуют	данные отсутствуют

Государственный регистратор		ФГИС ЕГРН
полное наименование должности	подпись	инициалы, фамилия

М.П.



Выписка из Единого государственного реестра недвижимости об объекте недвижимости  
Описание местоположения земельного участка

<b>Земельный участок</b>			
(вид объекта недвижимости)			
Лист №	Раздела <b>3.2</b>	Всего листов раздела <b>3.2</b> : ____	Всего разделов: ____
Всего листов выписки: ____			
<b>15.11.2021 № 99/2021/430784242</b>			
Кадастровый номер:		<b>02:17:000000:215(единое землепользование)</b>	

Сведения о характерных точках границы земельного участка				
Система координат				
Зона №				
Номер точки	Координаты		Описание закрепления на местности	Средняя квадратическая погрешность определения координат характерных точек границ земельного участка, м
	X	Y		
1	2	3	4	5
3091	786810.59	1319309.94	данные отсутствуют	данные отсутствуют
3092	786442.32	1318515.3	данные отсутствуют	данные отсутствуют
3093	786984.54	1318599.37	данные отсутствуют	данные отсутствуют
3094	787095.72	1318790.46	данные отсутствуют	данные отсутствуют
3095	787128.65	1318963.48	данные отсутствуют	данные отсутствуют
3096	787129.01	1318798.21	данные отсутствуют	данные отсутствуют
3097	786963.59	1318612.85	данные отсутствуют	данные отсутствуют
3098	786960.72	1318758.61	данные отсутствуют	данные отсутствуют
3099	786931.74	1318654.17	данные отсутствуют	данные отсутствуют
3100	786488.23	1318515.3	данные отсутствуют	данные отсутствуют
3101	786924.71	1318544.57	данные отсутствуют	данные отсутствуют
3102	787033.03	1318552.02	данные отсутствуют	данные отсутствуют
3103	786960.58	1318541.42	данные отсутствуют	данные отсутствуют
3104	786562.69	1318507.27	данные отсутствуют	данные отсутствуют
3105	786829.02	1318539.98	данные отсутствуют	данные отсутствуют

Государственный регистратор		ФГИС ЕГРН
полное наименование должности	подпись	инициалы, фамилия

М.П.

Раздел 3.2

Выписка из Единого государственного реестра недвижимости об объекте недвижимости  
Описание местоположения земельного участка

<b>Земельный участок</b>			
(вид объекта недвижимости)			
Лист №	Раздела <b>3.2</b>	Всего листов раздела <b>3.2</b> : ____	Всего разделов: ____
Всего листов выписки: ____			
<b>15.11.2021 № 99/2021/430784242</b>			
Кадастровый номер:		<b>02:17:000000:215(единое землепользование)</b>	

Сведения о характерных точках границы земельного участка				
Система координат				
Зона №				
Номер точки	Координаты		Описание закрепления на местности	Средняя квадратическая погрешность определения координат характерных точек границ земельного участка, м
	X	Y		
1	2	3	4	5
3106	786625.52	1318505.55	данные отсутствуют	данные отсутствуют
3107	785391.21	1320240.16	данные отсутствуют	данные отсутствуют
3108	785398.05	1319846.83	данные отсутствуют	данные отсутствуют
3109	785573.81	1319517.68	данные отсутствуют	данные отсутствуют
3110	785966.91	1318741.01	данные отсутствуют	данные отсутствуют
3111	786327.52	1318529.45	данные отсутствуют	данные отсутствуют
3112	786031.95	1318704.25	данные отсутствуют	данные отсутствуют
3113	785607.49	1319448.95	данные отсутствуют	данные отсутствуют
3114	785811.1	1319039.87	данные отсутствуют	данные отсутствуют
3115	785667.13	1319321.66	данные отсутствуют	данные отсутствуют
3116	785393.94	1319832.17	данные отсутствуют	данные отсутствуют
3117	785424.25	1319771.02	данные отсутствуют	данные отсутствуют
3118	785497.73	1319650.6	данные отсутствуют	данные отсутствуют
3119	785429.99	1319755.29	данные отсутствуют	данные отсутствуют
3120	785390.34	1319826.67	данные отсутствуют	данные отсутствуют

Государственный регистратор		ФГИС ЕГРН
полное наименование должности	подпись	инициалы, фамилия

М.П.

<b>Земельный участок</b>			
(вид объекта недвижимости)			
Лист №	Раздела <b>3.2</b>	Всего листов раздела <b>3.2</b> : ____	Всего разделов: ____
Всего листов выписки: ____			
<b>15.11.2021 № 99/2021/430784242</b>			
Кадастровый номер:		<b>02:17:000000:215(единое землепользование)</b>	

Сведения о характерных точках границы земельного участка				
Система координат				
Зона №				
Номер точки	Координаты		Описание закрепления на местности	Средняя квадратическая погрешность определения координат характерных точек границ земельного участка, м
	X	Y		
1	2	3	4	5
3121	785415.24	1319789.4	данные отсутствуют	данные отсутствуют
3122	785367.63	1319808.11	данные отсутствуют	данные отсутствуют
3123	785416.16	1320233.27	данные отсутствуют	данные отсутствуют
3124	785505.31	1319977.23	данные отсутствуют	данные отсутствуют
3125	785441.58	1319907.69	данные отсутствуют	данные отсутствуют
3126	785444.29	1319860.34	данные отсутствуют	данные отсутствуют
3127	785454.84	1319893.04	данные отсутствуют	данные отсутствуют
3128	785494.8	1319975.14	данные отсутствуют	данные отсутствуют
3129	785445.2	1319946.39	данные отсутствуют	данные отсутствуют
3130	785470.95	1319980.85	данные отсутствуют	данные отсутствуют
3131	785433.66	1320228.39	данные отсутствуют	данные отсутствуют
3132	785473.74	1320045.42	данные отсутствуют	данные отсутствуют
3133	785500.36	1320019.17	данные отсутствуют	данные отсутствуют
3134	785473.27	1320041.64	данные отсутствуют	данные отсутствуют
3135	785448.31	1320215.33	данные отсутствуют	данные отсутствуют

Государственный регистратор		ФГИС ЕГРН
полное наименование должности	подпись	инициалы, фамилия

М.П.

Раздел 3.2

Выписка из Единого государственного реестра недвижимости об объекте недвижимости  
Описание местоположения земельного участка

<b>Земельный участок</b>			
(вид объекта недвижимости)			
Лист №	Раздела <b>3.2</b>	Всего листов раздела <b>3.2</b> : ____	Всего разделов: ____
Всего листов выписки: ____			
<b>15.11.2021 № 99/2021/430784242</b>			
Кадастровый номер:		<b>02:17:000000:215(единое землепользование)</b>	

Сведения о характерных точках границы земельного участка				
Система координат				
Зона №				
Номер точки	Координаты		Описание закрепления на местности	Средняя квадратическая погрешность определения координат характерных точек границ земельного участка, м
	X	Y		
1	2	3	4	5
3136	785492.71	1320090.82	данные отсутствуют	данные отсутствуют
3137	785454.51	1320203.15	данные отсутствуют	данные отсутствуют
3138	785488.47	1320295.82	данные отсутствуют	данные отсутствуют
3139	785398.38	1320284.63	данные отсутствуют	данные отсутствуют
3140	785441.99	1320287.21	данные отсутствуют	данные отсутствуют
3141	785509.41	1320311.32	данные отсутствуют	данные отсутствуют
3142	785664.52	1319916.98	данные отсутствуют	данные отсутствуют
3143	785677.81	1319905.11	данные отсутствуют	данные отсутствуют
3144	785716.57	1319897.82	данные отсутствуют	данные отсутствуют
3145	785457.16	1319869.34	данные отсутствуют	данные отсутствуют
3146	785459.07	1319881.21	данные отсутствуют	данные отсутствуют
3147	785439.72	1319911.58	данные отсутствуют	данные отсутствуют
3148	785442.73	1319922.44	данные отсутствуют	данные отсутствуют
3149	785492.82	1320088.17	данные отсутствуют	данные отсутствуют
3150	785473.12	1320155.44	данные отсутствуют	данные отсутствуют

Государственный регистратор		ФГИС ЕГРН
полное наименование должности	подпись	инициалы, фамилия

М.П.

Выписка из Единого государственного реестра недвижимости об объекте недвижимости  
Описание местоположения земельного участка

<b>Земельный участок</b>			
(вид объекта недвижимости)			
Лист №	Раздела <b>3.2</b>	Всего листов раздела <b>3.2</b> : ____	Всего разделов: ____
Всего листов выписки: ____			
<b>15.11.2021 № 99/2021/430784242</b>			
Кадастровый номер:		<b>02:17:000000:215(единое землепользование)</b>	

Сведения о характерных точках границы земельного участка				
Система координат				
Зона №				
Номер точки	Координаты		Описание закрепления на местности	Средняя квадратическая погрешность определения координат характерных точек границ земельного участка, м
	X	Y		
1	2	3	4	5
3151	785454.11	1319975.3	данные отсутствуют	данные отсутствуют
3152	785489.26	1320033.26	данные отсутствуют	данные отсутствуют
3153	785457.58	1319977.96	данные отсутствуют	данные отсутствуют
3154	785718.14	1319951.7	данные отсутствуют	данные отсутствуют
3155	786057.21	1319877.27	данные отсутствуют	данные отсутствуют
3156	787168.03	1318800.51	данные отсутствуют	данные отсутствуют
3157	786147.91	1318634.86	данные отсутствуют	данные отсутствуют
3158	785444.18	1319728.6	данные отсутствуют	данные отсутствуют
3159	785359.43	1319798.84	данные отсутствуют	данные отсутствуют
3160	785422.27	1319783.46	данные отсутствуют	данные отсутствуют
3161	785928.56	1318815.23	данные отсутствуют	данные отсутствуют
3162	785556.21	1319549.84	данные отсутствуют	данные отсутствуют
3163	785863.69	1318937.43	данные отсутствуют	данные отсутствуют
3164	787033.75	1318782.71	данные отсутствуют	данные отсутствуют
3165	786891.72	1318548.3	данные отсутствуют	данные отсутствуют

Государственный регистратор		ФГИС ЕГРН
полное наименование должности	подпись	инициалы, фамилия

М.П.

Раздел 3.2

Выписка из Единого государственного реестра недвижимости об объекте недвижимости  
Описание местоположения земельного участка

<b>Земельный участок</b>			
(вид объекта недвижимости)			
Лист №	Раздела <b>3.2</b>	Всего листов раздела <b>3.2</b> : ____	Всего разделов: ____
Всего листов выписки: ____			
<b>15.11.2021 № 99/2021/430784242</b>			
Кадастровый номер:		<b>02:17:000000:215(единое землепользование)</b>	

Сведения о характерных точках границы земельного участка				
Система координат				
Зона №				
Номер точки	Координаты		Описание закрепления на местности	Средняя квадратическая погрешность определения координат характерных точек границ земельного участка, м
	X	Y		
1	2	3	4	5
3166	786397.34	1318492.06	данные отсутствуют	данные отсутствуют
3167	786852.55	1318544.86	данные отсутствуют	данные отсутствуют
3168	786989.27	1318770.09	данные отсутствуют	данные отсутствуют
3169	787027.29	1318566.95	данные отсутствуют	данные отсутствуют
3170	786937.77	1318723.9	данные отсутствуют	данные отсутствуют
3171	786039.5	1319868.5	данные отсутствуют	данные отсутствуют
3172	786598.78	1319431.22	данные отсутствуют	данные отсутствуют
3173	786557.66	1319203.35	данные отсутствуют	данные отсутствуют
3174	787078.44	1319202.35	данные отсутствуют	данные отсутствуют
3175	786648.83	1319241.25	данные отсутствуют	данные отсутствуют
3176	786525.99	1319398.39	данные отсутствуют	данные отсутствуют
3177	786303.77	1319319.49	данные отсутствуют	данные отсутствуют
3178	786336.09	1319367.82	данные отсутствуют	данные отсутствуют
3179	786030.46	1319862.63	данные отсутствуют	данные отсутствуют
3180	786405.82	1319930.58	данные отсутствуют	данные отсутствуют

Государственный регистратор		ФГИС ЕГРН
полное наименование должности	подпись	инициалы, фамилия

М.П.

<b>Земельный участок</b>			
(вид объекта недвижимости)			
Лист №	Раздела <b>3.2</b>	Всего листов раздела <b>3.2</b> : ____	Всего разделов: ____
Всего листов выписки: ____			
<b>15.11.2021 № 99/2021/430784242</b>			
Кадастровый номер:		<b>02:17:000000:215(единое землепользование)</b>	

Сведения о характерных точках границы земельного участка				
Система координат				
Зона №				
Номер точки	Координаты		Описание закрепления на местности	Средняя квадратическая погрешность определения координат характерных точек границ земельного участка, м
	X	Y		
1	2	3	4	5
3181	786650.87	1319780.5	данные отсутствуют	данные отсутствуют
3182	786432.32	1319922.58	данные отсутствуют	данные отсутствуют
3183	786029.02	1319845.34	данные отсутствуют	данные отсутствуют
3184	786182.8	1319933.46	данные отсутствуют	данные отсутствуют
3185	786033.05	1319838.97	данные отсутствуют	данные отсутствуют
3186	785644.63	1320020.49	данные отсутствуют	данные отсутствуют
3187	785629.95	1319918.32	данные отсутствуют	данные отсутствуют
3188	785936.53	1320178.91	данные отсутствуют	данные отсутствуют
3189	786099.38	1319917.05	данные отсутствуют	данные отсутствуют
3190	786022.89	1319906.54	данные отсутствуют	данные отсутствуют
3191	786094.1	1319914.48	данные отсутствуют	данные отсутствуют
3192	785944.6	1320176.3	данные отсутствуют	данные отсутствуют
3193	786090.8	1320019.36	данные отсутствуют	данные отсутствуют
3194	785970.82	1320163.64	данные отсутствуют	данные отсутствуют
3195	785627.95	1319912.89	данные отсутствуют	данные отсутствуют

Государственный регистратор		ФГИС ЕГРН
полное наименование должности	подпись	инициалы, фамилия

М.П.

Раздел 3.2

Выписка из Единого государственного реестра недвижимости об объекте недвижимости  
Описание местоположения земельного участка

<b>Земельный участок</b>			
(вид объекта недвижимости)			
Лист №	Раздела <b>3.2</b>	Всего листов раздела <b>3.2</b> : ____	Всего разделов: ____
Всего листов выписки: ____			
<b>15.11.2021 № 99/2021/430784242</b>			
Кадастровый номер:		<b>02:17:000000:215(единое землепользование)</b>	

Сведения о характерных точках границы земельного участка				
Система координат				
Зона №				
Номер точки	Координаты		Описание закрепления на местности	Средняя квадратическая погрешность определения координат характерных точек границ земельного участка, м
	X	Y		
1	2	3	4	5
3196	785753.22	1319852.08	данные отсутствуют	данные отсутствуют
3197	785803.93	1320053.47	данные отсутствуют	данные отсутствуют
3198	785749.8	1319914.16	данные отсутствуют	данные отсутствуют
3199	785629.96	1319903.69	данные отсутствуют	данные отсутствуют
3200	785719.27	1319856.15	данные отсутствуют	данные отсутствуют
3201	785652.77	1319883.98	данные отсутствуют	данные отсутствуют
3202	785630.04	1320066.48	данные отсутствуют	данные отсутствуют
3203	785562.23	1320192.85	данные отсутствуют	данные отсутствуют
3204	785646.93	1320014.95	данные отсутствуют	данные отсутствуют
3205	785704.12	1319893.49	данные отсутствуют	данные отсутствуют
3206	785713.7	1319958.11	данные отсутствуют	данные отсутствуют
3207	785560.01	1320171.49	данные отсутствуют	данные отсутствуют
3208	785607.3	1320078.7	данные отсутствуют	данные отсутствуют
3209	785562.48	1320169.58	данные отсутствуют	данные отсутствуют
3210	785590.16	1320127.85	данные отсутствуют	данные отсутствуют

Государственный регистратор		ФГИС ЕГРН
полное наименование должности	подпись	инициалы, фамилия

М.П.

Выписка из Единого государственного реестра недвижимости об объекте недвижимости  
Описание местоположения земельного участка

<b>Земельный участок</b>			
(вид объекта недвижимости)			
Лист №	Раздела <b>3.2</b>	Всего листов раздела <b>3.2</b> : ____	Всего разделов: ____
Всего листов выписки: ____			
<b>15.11.2021 № 99/2021/430784242</b>			
Кадастровый номер:		<b>02:17:000000:215(единое землепользование)</b>	

Сведения о характерных точках границы земельного участка				
Система координат				
Зона №				
Номер точки	Координаты		Описание закрепления на местности	Средняя квадратическая погрешность определения координат характерных точек границ земельного участка, м
	X	Y		
1	2	3	4	5
3211	785576.12	1320259.95	данные отсутствуют	данные отсутствуют
3212	785565.15	1320198.04	данные отсутствуют	данные отсутствуют
3213	785591.53	1320148.98	данные отсутствуют	данные отсутствуют
3214	785578.26	1320227.2	данные отсутствуют	данные отсутствуют
3215	786300.85	1317803.43	данные отсутствуют	данные отсутствуют
3216	786348.38	1317733.14	данные отсутствуют	данные отсутствуют
3217	785377.99	1318136.34	данные отсутствуют	данные отсутствуют
3218	786332.86	1317735.93	данные отсутствуют	данные отсутствуют
3219	786285.31	1317797.74	данные отсутствуют	данные отсутствуют
3220	786226.85	1317831.53	данные отсутствуют	данные отсутствуют
3221	786299.46	1317750.44	данные отсутствуют	данные отсутствуют
3222	786381.43	1317933.91	данные отсутствуют	данные отсутствуют
3223	786365.36	1317799	данные отсутствуют	данные отсутствуют
3224	786311.36	1317801.11	данные отсутствуют	данные отсутствуют
3225	786365.06	1317794.39	данные отсутствуют	данные отсутствуют

Государственный регистратор		ФГИС ЕГРН
полное наименование должности	подпись	инициалы, фамилия

М.П.

Раздел 3.2

Выписка из Единого государственного реестра недвижимости об объекте недвижимости  
Описание местоположения земельного участка

<b>Земельный участок</b>			
(вид объекта недвижимости)			
Лист №	Раздела <b>3.2</b>	Всего листов раздела <b>3.2</b> : ____	Всего разделов: ____
Всего листов выписки: ____			
<b>15.11.2021 № 99/2021/430784242</b>			
Кадастровый номер:		<b>02:17:000000:215(единое землепользование)</b>	

Сведения о характерных точках границы земельного участка				
Система координат				
Зона №				
Номер точки	Координаты		Описание закрепления на местности	Средняя квадратическая погрешность определения координат характерных точек границ земельного участка, м
	X	Y		
1	2	3	4	5
3226	786407.71	1317920.21	данные отсутствуют	данные отсутствуют
3227	786374.97	1317844.59	данные отсутствуют	данные отсутствуют
3228	786389.28	1317857.29	данные отсутствуют	данные отсутствуют
3229	785389.54	1318119.48	данные отсутствуют	данные отсутствуют
3230	786359.94	1317839.66	данные отсутствуют	данные отсутствуют
3231	785868.27	1317800.01	данные отсутствуют	данные отсутствуют
3232	786282.45	1317777.33	данные отсутствуют	данные отсутствуют
3233	786310.63	1317743.92	данные отсутствуют	данные отсутствуют
3234	786291.17	1317760.4	данные отсутствуют	данные отсутствуют
3235	786358.37	1317826.54	данные отсутствуют	данные отсутствуют
3236	786341.48	1317788.33	данные отсутствуют	данные отсутствуют
3237	786286.95	1317802.35	данные отсутствуют	данные отсутствуют
3238	786325.18	1317796.65	данные отсутствуют	данные отсутствуют
3239	786362.62	1317810.22	данные отсутствуют	данные отсутствуют
3240	786355.91	1317787.52	данные отсутствуют	данные отсутствуют

Государственный регистратор		ФГИС ЕГРН
полное наименование должности	подпись	инициалы, фамилия

М.П.

<b>Земельный участок</b>			
(вид объекта недвижимости)			
Лист №	Раздела <b>3.2</b>	Всего листов раздела <b>3.2</b> : ____	Всего разделов: ____
Всего листов выписки: ____			
<b>15.11.2021 № 99/2021/430784242</b>			
Кадастровый номер:		<b>02:17:000000:215(единое землепользование)</b>	

Сведения о характерных точках границы земельного участка				
Система координат				
Зона №				
Номер точки	Координаты		Описание закрепления на местности	Средняя квадратическая погрешность определения координат характерных точек границ земельного участка, м
	X	Y		
1	2	3	4	5
3241	786362.87	1317806.16	данные отсутствуют	данные отсутствуют
3242	786247.17	1317836.79	данные отсутствуют	данные отсутствуют
3243	786383.36	1317934.75	данные отсутствуют	данные отсутствуют
3244	786386.08	1317885.56	данные отсутствуют	данные отсутствуют
3245	786378.21	1317845.98	данные отсутствуют	данные отсутствуют
3246	786391.16	1317869.68	данные отсутствуют	данные отсутствуют
3247	786399.01	1317936.43	данные отсутствуют	данные отсутствуют
3248	786396.69	1317899.83	данные отсутствуют	данные отсутствуют
3249	786407	1317930.11	данные отсутствуют	данные отсутствуют
3250	786264.22	1317840.01	данные отсутствуют	данные отсутствуют
3251	786357.82	1317913.65	данные отсутствуют	данные отсутствуют
3252	786377.45	1317930.1	данные отсутствуют	данные отсутствуют
3253	786368.95	1317924.15	данные отсутствуют	данные отсутствуют
3254	786296.38	1317856.26	данные отсутствуют	данные отсутствуют
3255	786329.67	1317882.21	данные отсутствуют	данные отсутствуют

Государственный регистратор		ФГИС ЕГРН
полное наименование должности	подпись	инициалы, фамилия

М.П.

Раздел 3.2

Выписка из Единого государственного реестра недвижимости об объекте недвижимости  
Описание местоположения земельного участка

<b>Земельный участок</b>			
(вид объекта недвижимости)			
Лист №	Раздела <b>3.2</b>	Всего листов раздела <b>3.2</b> : ____	Всего разделов: ____
Всего листов выписки: ____			
<b>15.11.2021 № 99/2021/430784242</b>			
Кадастровый номер:		<b>02:17:000000:215(единое землепользование)</b>	

Сведения о характерных точках границы земельного участка				
Система координат				
Зона №				
Номер точки	Координаты		Описание закрепления на местности	Средняя квадратическая погрешность определения координат характерных точек границ земельного участка, м
	X	Y		
1	2	3	4	5
3256	786302.78	1317859.86	данные отсутствуют	данные отсутствуют
3257	785873.55	1317797.02	данные отсутствуют	данные отсутствуют
3258	786070.09	1317769.62	данные отсутствуют	данные отсутствуют
3259	786186.68	1317793.38	данные отсутствуют	данные отсутствуют
3260	786194.59	1317817.36	данные отсутствуют	данные отсутствуют
3261	786207.11	1317829.07	данные отсутствуют	данные отсутствуют
3262	786205.92	1317828.37	данные отсутствуют	данные отсутствуют
3263	786191.42	1317795.79	данные отсутствуют	данные отсутствуют
3264	786193.31	1317810.79	данные отсутствуют	данные отсутствуют
3265	786192.65	1317797.67	данные отсутствуют	данные отсутствуют
3266	786091.89	1317776.72	данные отсутствуют	данные отсутствуют
3267	786145.46	1317792.36	данные отсутствуют	данные отсутствуют
3268	786173.06	1317789.75	данные отсутствуют	данные отсутствуют
3269	786159.94	1317790.48	данные отсутствуют	данные отсутствуют
3270	786112.09	1317789.82	данные отсутствуют	данные отсутствуют

Государственный регистратор		ФГИС ЕГРН
полное наименование должности	подпись	инициалы, фамилия

М.П.

Выписка из Единого государственного реестра недвижимости об объекте недвижимости  
Описание местоположения земельного участка

<b>Земельный участок</b>			
(вид объекта недвижимости)			
Лист №	Раздела <b>3.2</b>	Всего листов раздела <b>3.2</b> : ____	Всего разделов: ____
Всего листов выписки: ____			
<b>15.11.2021 № 99/2021/430784242</b>			
Кадастровый номер:		<b>02:17:000000:215(единое землепользование)</b>	

Сведения о характерных точках границы земельного участка				
Система координат				
Зона №				
Номер точки	Координаты		Описание закрепления на местности	Средняя квадратическая погрешность определения координат характерных точек границ земельного участка, м
	X	Y		
1	2	3	4	5
3271	786125.88	1317791.71	данные отсутствуют	данные отсутствуют
3272	786118.55	1317792.12	данные отсутствуют	данные отсутствуют
3273	785879.43	1317792.29	данные отсутствуют	данные отсутствуют
3274	785986.32	1317789.26	данные отсутствуют	данные отсутствуют
3275	786044.64	1317770.22	данные отсутствуют	данные отсутствуют
3276	786059	1317770.68	данные отсутствуют	данные отсутствуют
3277	786045.27	1317770.81	данные отсутствуют	данные отсутствуют
3278	786009.28	1317775.51	данные отсутствуют	данные отсутствуют
3279	786037.41	1317772.14	данные отсутствуют	данные отсутствуют
3280	786013.11	1317774.53	данные отсутствуют	данные отсутствуют
3281	785887.29	1317787.79	данные отсутствуют	данные отсутствуют
3282	785969.26	1317788.3	данные отсутствуют	данные отсутствуют
3283	785982.29	1317790.33	данные отсутствуют	данные отсутствуют
3284	785978.5	1317790.33	данные отсутствуют	данные отсутствуют
3285	785910.95	1317782.51	данные отсутствуют	данные отсутствуют

Государственный регистратор		ФГИС ЕГРН
полное наименование должности	подпись	инициалы, фамилия

М.П.

Раздел 3.2

Выписка из Единого государственного реестра недвижимости об объекте недвижимости  
Описание местоположения земельного участка

<b>Земельный участок</b>			
(вид объекта недвижимости)			
Лист №	Раздела <b>3.2</b>	Всего листов раздела <b>3.2</b> : ____	Всего разделов: ____
Всего листов выписки: ____			
<b>15.11.2021 № 99/2021/430784242</b>			
Кадастровый номер:		<b>02:17:000000:215(единое землепользование)</b>	

Сведения о характерных точках границы земельного участка				
Система координат				
Зона №				
Номер точки	Координаты		Описание закрепления на местности	Средняя квадратическая погрешность определения координат характерных точек границ земельного участка, м
	X	Y		
1	2	3	4	5
3286	785965.99	1317788.61	данные отсутствуют	данные отсутствуют
3287	785940.35	1317784.06	данные отсутствуют	данные отсутствуют
3288	785438.49	1318068.91	данные отсутствуют	данные отсутствуют
3289	785673.96	1317967.21	данные отсутствуют	данные отсутствуют
3290	785746.42	1317945.14	данные отсутствуют	данные отсутствуют
3291	785803.23	1317943.04	данные отсутствуют	данные отсутствуют
3292	785828.33	1317839.58	данные отсутствуют	данные отсутствуют
3293	785849.33	1317814.74	данные отсутствуют	данные отсутствуют
3294	785843.67	1317820.08	данные отсутствуют	данные отсутствуют
3295	785808.31	1317928.16	данные отсутствуют	данные отсутствуют
3296	785817.03	1317878.18	данные отсутствуют	данные отсутствуют
3297	785811.93	1317912.31	данные отсутствуют	данные отсутствуют
3298	785749.72	1317948.35	данные отсутствуют	данные отсутствуют
3299	785777.87	1317957.7	данные отсутствуют	данные отсутствуют
3300	785792.37	1317954.3	данные отсутствуют	данные отсутствуют

Государственный регистратор		ФГИС ЕГРН
полное наименование должности	подпись	инициалы, фамилия

М.П.

<b>Земельный участок</b>			
(вид объекта недвижимости)			
Лист №	Раздела <b>3.2</b>	Всего листов раздела <b>3.2</b> : ____	Всего разделов: ____
Всего листов выписки: ____			
<b>15.11.2021 № 99/2021/430784242</b>			
Кадастровый номер:		<b>02:17:000000:215(единое землепользование)</b>	

Сведения о характерных точках границы земельного участка				
Система координат				
Зона №				
Номер точки	Координаты		Описание закрепления на местности	Средняя квадратическая погрешность определения координат характерных точек границ земельного участка, м
	X	Y		
1	2	3	4	5
3301	785790.31	1317955.44	данные отсутствуют	данные отсутствуют
3302	785755.07	1317951.53	данные отсутствуют	данные отсутствуют
3303	785770.64	1317957.87	данные отсутствуют	данные отсутствуют
3304	785758.17	1317952.14	данные отсутствуют	данные отсутствуют
3305	785665.34	1317943.7	данные отсутствуют	данные отсутствуют
3306	785690.18	1317874.18	данные отсутствуют	данные отсутствуют
3307	785724.41	1317914.21	данные отсутствуют	данные отсутствуют
3308	785729.92	1317924.2	данные отсутствуют	данные отсутствуют
3309	785727.85	1317919.01	данные отсутствуют	данные отсутствуют
3310	785700.03	1317878.78	данные отсутствуют	данные отсутствуют
3311	785716.14	1317899.31	данные отсутствуют	данные отсутствуют
3312	785702.42	1317880.92	данные отсутствуют	данные отсутствуют
3313	785659.7	1317919.66	данные отсутствуют	данные отсутствуют
3314	785671.72	1317876.81	данные отсутствуют	данные отсутствуют
3315	785687.53	1317873.66	данные отсутствуют	данные отсутствуют

Государственный регистратор		ФГИС ЕГРН
полное наименование должности	подпись	инициалы, фамилия

М.П.

Раздел 3.2

Выписка из Единого государственного реестра недвижимости об объекте недвижимости  
Описание местоположения земельного участка

<b>Земельный участок</b>			
(вид объекта недвижимости)			
Лист №	Раздела <b>3.2</b>	Всего листов раздела <b>3.2</b> : ____	Всего разделов: ____
Всего листов выписки: ____			
<b>15.11.2021 № 99/2021/430784242</b>			
Кадастровый номер:		<b>02:17:000000:215(единое землепользование)</b>	

Сведения о характерных точках границы земельного участка				
Система координат				
Зона №				
Номер точки	Координаты		Описание закрепления на местности	Средняя квадратическая погрешность определения координат характерных точек границ земельного участка, м
	X	Y		
1	2	3	4	5
3316	785675.07	1317875.14	данные отсутствуют	данные отсутствуют
3317	785658.6	1317910.35	данные отсутствуют	данные отсутствуют
3318	785660.61	1317892.02	данные отсутствуют	данные отсутствуют
3319	785659.93	1317895.28	данные отсутствуют	данные отсутствуют
3320	785443.66	1318064.84	данные отсутствуют	данные отсутствуют
3321	785609.43	1317929.55	данные отсутствуют	данные отсутствуют
3322	785642.18	1317997.13	данные отсутствуют	данные отсутствуют
3323	785673.66	1317987.01	данные отсутствуют	данные отсутствуют
3324	785674.42	1317971.3	данные отсутствуют	данные отсутствуют
3325	785674.73	1317985.17	данные отсутствуют	данные отсутствуют
3326	785647.57	1317998.03	данные отсутствуют	данные отсутствуют
3327	785665.95	1317994.5	данные отсутствуют	данные отсутствуют
3328	785659.92	1317996.34	данные отсутствуют	данные отсутствуют
3329	785618.26	1317937.12	данные отсутствуют	данные отсутствуют
3330	785627.43	1317974.5	данные отсутствуют	данные отсутствуют

Государственный регистратор		ФГИС ЕГРН
полное наименование должности	подпись	инициалы, фамилия

М.П.



Выписка из Единого государственного реестра недвижимости об объекте недвижимости  
Описание местоположения земельного участка

<b>Земельный участок</b>			
(вид объекта недвижимости)			
Лист №	Раздела <b>3.2</b>	Всего листов раздела <b>3.2</b> : ____	Всего разделов: ____
Всего листов выписки: ____			
<b>15.11.2021 № 99/2021/430784242</b>			
Кадастровый номер:		<b>02:17:000000:215(единое землепользование)</b>	

Сведения о характерных точках границы земельного участка				
Система координат				
Зона №				
Номер точки	Координаты		Описание закрепления на местности	Средняя квадратическая погрешность определения координат характерных точек границ земельного участка, м
	X	Y		
1	2	3	4	5
3331	785637.05	1317994.84	данные отсутствуют	данные отсутствуют
3332	785635.54	1317993.04	данные отсутствуют	данные отсутствуют
3333	785619.98	1317940.52	данные отсутствуют	данные отсутствуют
3334	785625.72	1317960.9	данные отсутствуют	данные отсутствуют
3335	785624.11	1317954.21	данные отсутствуют	данные отсутствуют
3336	785447.63	1318060.4	данные отсутствуют	данные отсутствуют
3337	785535.37	1317981.81	данные отсутствуют	данные отсутствуют
3338	785589.07	1317928.44	данные отсутствуют	данные отсутствуют
3339	785604.87	1317926.8	данные отсутствуют	данные отсутствуют
3340	785592.45	1317927.31	данные отсутствуют	данные отсутствуют
3341	785544.13	1317973.2	данные отсутствуют	данные отсутствуют
3342	785582.02	1317935.25	данные отсутствуют	данные отсутствуют
3343	785565.01	1317954.97	данные отсутствуют	данные отсутствуют
3344	785451.56	1318057.79	данные отсутствуют	данные отсутствуют
3345	785511.88	1318001.43	данные отсутствуют	данные отсутствуют

Государственный регистратор		ФГИС ЕГРН
полное наименование должности	подпись	инициалы, фамилия

М.П.

Раздел 3.2

Выписка из Единого государственного реестра недвижимости об объекте недвижимости  
Описание местоположения земельного участка

<b>Земельный участок</b>			
(вид объекта недвижимости)			
Лист №	Раздела <b>3.2</b>	Всего листов раздела <b>3.2</b> : ____	Всего разделов: ____
Всего листов выписки: ____			
<b>15.11.2021 № 99/2021/430784242</b>			
Кадастровый номер:		<b>02:17:000000:215(единое землепользование)</b>	

Сведения о характерных точках границы земельного участка				
Система координат				
Зона №				
Номер точки	Координаты		Описание закрепления на местности	Средняя квадратическая погрешность определения координат характерных точек границ земельного участка, м
	X	Y		
1	2	3	4	5
3346	785532.01	1317983.74	данные отсутствуют	данные отсутствуют
3347	785521.05	1317994.22	данные отсутствуют	данные отсутствуют
3348	785454.28	1318053.87	данные отсутствуют	данные отсутствуют
3349	785478.53	1318032.32	данные отсутствуют	данные отсутствуют
3350	785471.89	1318037.43	данные отсутствуют	данные отсутствуют
3351	785445.63	1318995.43	данные отсутствуют	данные отсутствуют
3352	785416.97	1318339.79	данные отсутствуют	данные отсутствуют
3353	784899.34	1319030.75	данные отсутствуют	данные отсутствуют
3354	784872.88	1318745.74	данные отсутствуют	данные отсутствуют
3355	785140.32	1318429.93	данные отсутствуют	данные отсутствуют
3356	785255.9	1318315.38	данные отсутствуют	данные отсутствуют
3357	785333.71	1318198.71	данные отсутствуют	данные отсутствуют
3358	785349.83	1318173.04	данные отсутствуют	данные отсутствуют
3359	785335.37	1318194.65	данные отсутствуют	данные отсутствуют
3360	785282.58	1318280.6	данные отсутствуют	данные отсутствуют

Государственный регистратор		ФГИС ЕГРН
полное наименование должности	подпись	инициалы, фамилия

М.П.

<b>Земельный участок</b>			
(вид объекта недвижимости)			
Лист №	Раздела <b>3.2</b>	Всего листов раздела <b>3.2</b> : ____	Всего разделов: ____
Всего листов выписки: ____			
<b>15.11.2021 № 99/2021/430784242</b>			
Кадастровый номер:		<b>02:17:000000:215(единое землепользование)</b>	

Сведения о характерных точках границы земельного участка				
Система координат				
Зона №				
Номер точки	Координаты		Описание закрепления на местности	Средняя квадратическая погрешность определения координат характерных точек границ земельного участка, м
	X	Y		
1	2	3	4	5
3361	785330.82	1318201.87	данные отсутствуют	данные отсутствуют
3362	785312.91	1318228.92	данные отсутствуют	данные отсутствуют
3363	785146.3	1318424.8	данные отсутствуют	данные отсутствуют
3364	785201.9	1318365.72	данные отсутствуют	данные отсутствуют
3365	785251.12	1318321.23	данные отсутствуют	данные отсутствуют
3366	785238.01	1318333.69	данные отсутствуют	данные отсутствуют
3367	785154.08	1318415.53	данные отсутствуют	данные отсутствуют
3368	785181.88	1318385.6	данные отсутствуют	данные отсутствуют
3369	785161.36	1318408.37	данные отсутствуют	данные отсутствуют
3370	784887.51	1318726.19	данные отсутствуют	данные отсутствуют
3371	785035.63	1318550.68	данные отсутствуют	данные отсутствуют
3372	785129.3	1318445.25	данные отсутствуют	данные отсутствуют
3373	785134.48	1318437.85	данные отсутствуют	данные отсутствуют
3374	785131.08	1318441.12	данные отсутствуют	данные отсутствуют
3375	785053.86	1318532.23	данные отсутствуют	данные отсутствуют

Государственный регистратор		ФГИС ЕГРН
полное наименование должности	подпись	инициалы, фамилия

М.П.

Раздел 3.2

Выписка из Единого государственного реестра недвижимости об объекте недвижимости  
Описание местоположения земельного участка

<b>Земельный участок</b>			
(вид объекта недвижимости)			
Лист №	Раздела <b>3.2</b>	Всего листов раздела <b>3.2</b> : ____	Всего разделов: ____
Всего листов выписки: ____			
<b>15.11.2021 № 99/2021/430784242</b>			
Кадастровый номер:		<b>02:17:000000:215(единое землепользование)</b>	

Сведения о характерных точках границы земельного участка				
Система координат				
Зона №				
Номер точки	Координаты		Описание закрепления на местности	Средняя квадратическая погрешность определения координат характерных точек границ земельного участка, м
	X	Y		
1	2	3	4	5
3376	785118.11	1318456.21	данные отсутствуют	данные отсутствуют
3377	785060.42	1318523.69	данные отсутствуют	данные отсутствуют
3378	784969.93	1318621.94	данные отсутствуют	данные отсутствуют
3379	785016.52	1318571.54	данные отсутствуют	данные отсутствуют
3380	785032.84	1318554.44	данные отсутствуют	данные отсутствуют
3381	785023.05	1318563.65	данные отсутствуют	данные отсутствуют
3382	784973.26	1318616.72	данные отсутствуют	данные отсутствуют
3383	785000.11	1318587.89	данные отсутствуют	данные отсутствуют
3384	784991.02	1318598.43	данные отсутствуют	данные отсутствуют
3385	784897.27	1319029.54	данные отсутствуют	данные отсутствуют
3386	784732.18	1318943.08	данные отсутствуют	данные отсутствуют
3387	784809.42	1318830.35	данные отсутствуют	данные отсутствуют
3388	784850.28	1318774.74	данные отсутствуют	данные отсутствуют
3389	784869.6	1318749.02	данные отсутствуют	данные отсутствуют
3390	784853.6	1318771.49	данные отсутствуют	данные отсутствуют

Государственный регистратор		ФГИС ЕГРН
полное наименование должности	подпись	инициалы, фамилия

М.П.

Выписка из Единого государственного реестра недвижимости об объекте недвижимости  
Описание местоположения земельного участка

<b>Земельный участок</b>			
(вид объекта недвижимости)			
Лист №	Раздела <b>3.2</b>	Всего листов раздела <b>3.2</b> : ____	Всего разделов: ____
Всего листов выписки: ____			
<b>15.11.2021 № 99/2021/430784242</b>			
Кадастровый номер:		<b>02:17:000000:215(единое землепользование)</b>	

Сведения о характерных точках границы земельного участка				
Система координат				
Зона №				
Номер точки	Координаты		Описание закрепления на местности	Средняя квадратическая погрешность определения координат характерных точек границ земельного участка, м
	X	Y		
1	2	3	4	5
3391	784823.95	1318809.41	данные отсутствуют	данные отсутствуют
3392	784848.59	1318777.85	данные отсутствуют	данные отсутствуют
3393	784839.68	1318788.44	данные отсутствуют	данные отсутствуют
3394	784731.43	1318941.11	данные отсутствуют	данные отсутствуют
3395	784790.98	1318855.84	данные отсутствуют	данные отсутствуют
3396	784806.9	1318832.83	данные отсутствуют	данные отсутствуют
3397	784804.85	1318836.89	данные отсутствуют	данные отсутствуют
3398	784734.81	1318937.17	данные отсутствуют	данные отсутствуют
3399	784789.05	1318859.79	данные отсутствуют	данные отсутствуют
3400	784778.17	1318874.31	данные отсутствуют	данные отсутствуют
3401	784896.61	1319030.19	данные отсутствуют	данные отсутствуют
3402	784841.61	1319006.51	данные отсутствуют	данные отсутствуют
3403	784747.31	1318952.01	данные отсутствуют	данные отсутствуют
3404	784733.48	1318944.16	данные отсутствуют	данные отсутствуют
3405	784742.72	1318950.15	данные отсутствуют	данные отсутствуют

Государственный регистратор		ФГИС ЕГРН
полное наименование должности	подпись	инициалы, фамилия

М.П.

Раздел 3.2

Выписка из Единого государственного реестра недвижимости об объекте недвижимости  
Описание местоположения земельного участка

<b>Земельный участок</b>			
(вид объекта недвижимости)			
Лист №	Раздела <b>3.2</b>	Всего листов раздела <b>3.2</b> : ____	Всего разделов: ____
Всего листов выписки: ____			
<b>15.11.2021 № 99/2021/430784242</b>			
Кадастровый номер:		<b>02:17:000000:215(единое землепользование)</b>	

Сведения о характерных точках границы земельного участка				
Система координат				
Зона №				
Номер точки	Координаты		Описание закрепления на местности	Средняя квадратическая погрешность определения координат характерных точек границ земельного участка, м
	X	Y		
1	2	3	4	5
3406	784798.33	1318983	данные отсутствуют	данные отсутствуют
3407	784766.24	1318964.6	данные отсутствуют	данные отсутствуют
3408	784770.81	1318966.62	данные отсутствуют	данные отсутствуют
3409	784894.65	1319030.19	данные отсутствуют	данные отсутствуют
3410	784856.68	1319013.05	данные отсутствуют	данные отсутствуют
3411	784849.31	1319009.51	данные отсутствуют	данные отсутствуют
3412	784852.77	1319011.71	данные отсутствуют	данные отсутствуют
3413	784888.71	1319028.99	данные отсутствуют	данные отсутствуют
3414	784860.56	1319015.8	данные отсутствуют	данные отсутствуют
3415	784867.92	1319018.74	данные отсутствуют	данные отсутствуют
3416	785407.7	1318346.16	данные отсутствуют	данные отсутствуют
3417	785126.12	1318716.4	данные отсутствуют	данные отсутствуют
3418	785052.59	1318944.43	данные отсутствуют	данные отсутствуют
3419	784956.86	1319026.18	данные отсутствуют	данные отсутствуют
3420	784922.35	1319032.78	данные отсутствуют	данные отсутствуют

Государственный регистратор		ФГИС ЕГРН
полное наименование должности	подпись	инициалы, фамилия

М.П.

<b>Земельный участок</b>			
(вид объекта недвижимости)			
Лист №	Раздела <b>3.2</b>	Всего листов раздела <b>3.2</b> : ____	Всего разделов: ____
Всего листов выписки: ____			
<b>15.11.2021 № 99/2021/430784242</b>			
Кадастровый номер:		<b>02:17:000000:215(единое землепользование)</b>	

Сведения о характерных точках границы земельного участка				
Система координат				
Зона №				
Номер точки	Координаты		Описание закрепления на местности	Средняя квадратическая погрешность определения координат характерных точек границ земельного участка, м
	X	Y		
1	2	3	4	5
3421	784903.31	1319030.7	данные отсутствуют	данные отсутствуют
3422	784916.83	1319033.01	данные отсутствуют	данные отсутствуют
3423	784940.42	1319029.38	данные отсутствуют	данные отсутствуют
3424	784933.25	1319030.72	данные отсутствуют	данные отсутствуют
3425	784936.48	1319029.3	данные отсутствуют	данные отсутствуют
3426	785019.76	1318967.25	данные отсутствуют	данные отсутствуют
3427	784971.44	1319022.63	данные отсутствуют	данные отсутствуют
3428	784964.82	1319023.87	данные отсутствуют	данные отсутствуют
3429	784967.98	1319024.11	данные отсутствуют	данные отсутствуют
3430	784992.22	1319003.96	данные отсутствуют	данные отсутствуют
3431	784975.13	1319022.04	данные отсутствуют	данные отсутствуют
3432	784978	1319019.74	данные отсутствуют	данные отсутствуют
3433	785121.03	1318729.95	данные отсутствуют	данные отсутствуют
3434	785119.13	1318872.13	данные отсутствуют	данные отсутствуют
3435	785073.65	1318929.52	данные отсутствуют	данные отсутствуют

Государственный регистратор		ФГИС ЕГРН
полное наименование должности	подпись	инициалы, фамилия

М.П.

Раздел 3.2

Выписка из Единого государственного реестра недвижимости об объекте недвижимости  
Описание местоположения земельного участка

<b>Земельный участок</b>			
(вид объекта недвижимости)			
Лист №	Раздела <b>3.2</b>	Всего листов раздела <b>3.2</b> : ____	Всего разделов: ____
Всего листов выписки: ____			
<b>15.11.2021 № 99/2021/430784242</b>			
Кадастровый номер:		<b>02:17:000000:215(единое землепользование)</b>	

Сведения о характерных точках границы земельного участка				
Система координат				
Зона №				
Номер точки	Координаты		Описание закрепления на местности	Средняя квадратическая погрешность определения координат характерных точек границ земельного участка, м
	X	Y		
1	2	3	4	5
3436	785055.2	1318941.79	данные отсутствуют	данные отсутствуют
3437	785067.56	1318933.03	данные отсутствуют	данные отсутствуют
3438	785095.89	1318913.62	данные отсутствуют	данные отсутствуют
3439	785077.42	1318925.97	данные отсутствуют	данные отсутствуют
3440	785088.58	1318918.11	данные отсутствуют	данные отсутствуют
3441	785117.87	1318740.44	данные отсутствуют	данные отсутствуют
3442	785119.34	1318798.21	данные отсутствуют	данные отсутствуют
3443	785118.75	1318866.53	данные отсутствуют	данные отсутствуют
3444	785119.69	1318857.99	данные отсутствуют	данные отсутствуют
3445	785119.73	1318752.96	данные отсутствуют	данные отсутствуют
3446	785120.05	1318789.07	данные отсутствуют	данные отсутствуют
3447	785119.34	1318780.57	данные отсутствуют	данные отсутствуют
3448	785395.21	1318359.86	данные отсутствуют	данные отсутствуют
3449	785307.4	1318504.45	данные отсутствуют	данные отсутствуют
3450	785180.98	1318621.32	данные отсутствуют	данные отсутствуют

Государственный регистратор		ФГИС ЕГРН
полное наименование должности	подпись	инициалы, фамилия

М.П.

Выписка из Единого государственного реестра недвижимости об объекте недвижимости  
Описание местоположения земельного участка

<b>Земельный участок</b>			
(вид объекта недвижимости)			
Лист №	Раздела <b>3.2</b>	Всего листов раздела <b>3.2</b> : ____	Всего разделов: ____
Всего листов выписки: ____			
<b>15.11.2021 № 99/2021/430784242</b>			
Кадастровый номер:		<b>02:17:000000:215(единое землепользование)</b>	

Сведения о характерных точках границы земельного участка				
Система координат				
Зона №				
Номер точки	Координаты		Описание закрепления на местности	Средняя квадратическая погрешность определения координат характерных точек границ земельного участка, м
	X	Y		
1	2	3	4	5
3451	785145.49	1318682.87	данные отсутствуют	данные отсутствуют
3452	785127.17	1318711.11	данные отсутствуют	данные отсутствуют
3453	785131.46	1318703.34	данные отсутствуют	данные отсутствуют
3454	785176.68	1318628.64	данные отсутствуют	данные отсутствуют
3455	785147.43	1318678.92	данные отсутствуют	данные отсутствуют
3456	785166.7	1318649.55	данные отсутствуют	данные отсутствуют
3457	785294.91	1318509.06	данные отсутствуют	данные отсутствуют
3458	785217.68	1318553.17	данные отсутствуют	данные отсутствуют
3459	785189.96	1318600.92	данные отсутствуют	данные отсутствуют
3460	785198.04	1318584.63	данные отсутствуют	данные отсутствуют
3461	785253.13	1318517.93	данные отсутствуют	данные отсутствуют
3462	785222.96	1318543.35	данные отсутствуют	данные отсутствуют
3463	785224.91	1318540.81	данные отсутствуют	данные отсутствуют
3464	785384.8	1318372.99	данные отсутствуют	данные отсутствуют
3465	785375.36	1318458.72	данные отсутствуют	данные отсутствуют

Государственный регистратор		ФГИС ЕГРН
полное наименование должности	подпись	инициалы, фамилия

М.П.

Раздел 3.2

Выписка из Единого государственного реестра недвижимости об объекте недвижимости  
Описание местоположения земельного участка

<b>Земельный участок</b>			
(вид объекта недвижимости)			
Лист №	Раздела <b>3.2</b>	Всего листов раздела <b>3.2</b> : ____	Всего разделов: ____
Всего листов выписки: ____			
<b>15.11.2021 № 99/2021/430784242</b>			
Кадастровый номер:		<b>02:17:000000:215(единое землепользование)</b>	

Сведения о характерных точках границы земельного участка				
Система координат				
Зона №				
Номер точки	Координаты		Описание закрепления на местности	Средняя квадратическая погрешность определения координат характерных точек границ земельного участка, м
	X	Y		
1	2	3	4	5
3466	785339.56	1318493.56	данные отсутствуют	данные отсутствуют
3467	785312	1318504.14	данные отсутствуют	данные отсутствуют
3468	785313.39	1318502.82	данные отсутствуют	данные отсутствуют
3469	785370.44	1318467.37	данные отсутствуют	данные отсутствуют
3470	785356.01	1318482.51	данные отсутствуют	данные отсутствуют
3471	785364.47	1318475.84	данные отсутствуют	данные отсутствуют
3472	785383.5	1318375.61	данные отсутствуют	данные отсутствуют
3473	785382.98	1318435.8	данные отсутствуют	данные отсутствуют
3474	785380.57	1318449.53	данные отсутствуют	данные отсутствуют
3475	785383.6	1318440.54	данные отсутствуют	данные отсутствуют
3476	785383.42	1318379.55	данные отсутствуют	данные отсутствуют
3477	785384.12	1318426.05	данные отсутствуют	данные отсутствуют
3478	785384.83	1318400.48	данные отсутствуют	данные отсутствуют
3479	785449.67	1318987.61	данные отсутствуют	данные отсутствуют
3480	785751.78	1318400.47	данные отсутствуют	данные отсутствуют

Государственный регистратор		ФГИС ЕГРН
полное наименование должности	подпись	инициалы, фамилия

М.П.

<b>Земельный участок</b>			
(вид объекта недвижимости)			
Лист №	Раздела <b>3.2</b>	Всего листов раздела <b>3.2</b> : ____	Всего разделов: ____
Всего листов выписки: ____			
<b>15.11.2021 № 99/2021/430784242</b>			
Кадастровый номер:		<b>02:17:000000:215(единое землепользование)</b>	

Сведения о характерных точках границы земельного участка				
Система координат				
Зона №				
Номер точки	Координаты		Описание закрепления на местности	Средняя квадратическая погрешность определения координат характерных точек границ земельного участка, м
	X	Y		
1	2	3	4	5
3481	785623.89	1318209.19	данные отсутствуют	данные отсутствуют
3482	785475.25	1318179.67	данные отсутствуют	данные отсутствуют
3483	785462.69	1318236.05	данные отсутствуют	данные отсутствуют
3484	785459.5	1318296.94	данные отсутствуют	данные отсутствуют
3485	785434.52	1318325.15	данные отсутствуют	данные отсутствуют
3486	785448.36	1318308.78	данные отсутствуют	данные отсутствуют
3487	785471.01	1318261.04	данные отсутствуют	данные отсутствуют
3488	785472.22	1318270.12	данные отсутствуют	данные отсутствуют
3489	785472.45	1318268.16	данные отсутствуют	данные отсутствуют
3490	785471.96	1318179.3	данные отсутствуют	данные отсутствуют
3491	785447.12	1318199.38	данные отсутствуют	данные отсутствуют
3492	785447.75	1318213.73	данные отсутствуют	данные отсутствуют
3493	785446.38	1318201.96	данные отсутствуют	данные отсутствуют
3494	785461.61	1318180.68	данные отсутствуют	данные отсутствуют
3495	785446.82	1318194.7	данные отсутствуют	данные отсутствуют

Государственный регистратор		ФГИС ЕГРН
полное наименование должности	подпись	инициалы, фамилия

М.П.

Раздел 3.2

Выписка из Единого государственного реестра недвижимости об объекте недвижимости  
Описание местоположения земельного участка

<b>Земельный участок</b>			
(вид объекта недвижимости)			
Лист №	Раздела <b>3.2</b>	Всего листов раздела <b>3.2</b> : ____	Всего разделов: ____
Всего листов выписки: ____			
<b>15.11.2021 № 99/2021/430784242</b>			
Кадастровый номер:		<b>02:17:000000:215(единое землепользование)</b>	

Сведения о характерных точках границы земельного участка				
Система координат				
Зона №				
Номер точки	Координаты		Описание закрепления на местности	Средняя квадратическая погрешность определения координат характерных точек границ земельного участка, м
	X	Y		
1	2	3	4	5
3496	785448.26	1318192.07	данные отсутствуют	данные отсутствуют
3497	785621.33	1318205.9	данные отсутствуют	данные отсутствуют
3498	785580.03	1318190.17	данные отсутствуют	данные отсутствуют
3499	785502.09	1318178.88	данные отсутствуют	данные отсутствуют
3500	785492.96	1318178.61	данные отсутствуют	данные отсутствуют
3501	785497.42	1318179.22	данные отсутствуют	данные отсутствуют
3502	785553.71	1318189.13	данные отсутствуют	данные отсутствуют
3503	785539.39	1318186.32	данные отсутствуют	данные отсутствуют
3504	785543.29	1318187.66	данные отсутствуют	данные отсутствуют
3505	785613.43	1318199.4	данные отсутствуют	данные отсутствуют
3506	785597.06	1318190.69	данные отсутствуют	данные отсутствуют
3507	785583.31	1318189.76	данные отсутствуют	данные отсутствуют
3508	785592.49	1318192.28	данные отсутствуют	данные отсутствуют
3509	785608.87	1318196.72	данные отсутствуют	данные отсутствуют
3510	785601.62	1318193.62	данные отсутствуют	данные отсутствуют

Государственный регистратор		ФГИС ЕГРН
полное наименование должности	подпись	инициалы, фамилия

М.П.

Выписка из Единого государственного реестра недвижимости об объекте недвижимости  
Описание местоположения земельного участка

<b>Земельный участок</b>			
(вид объекта недвижимости)			
Лист №	Раздела <b>3.2</b>	Всего листов раздела <b>3.2</b> : ____	Всего разделов: ____
Всего листов выписки: ____			
<b>15.11.2021 № 99/2021/430784242</b>			
Кадастровый номер:		<b>02:17:000000:215(единое землепользование)</b>	

Сведения о характерных точках границы земельного участка				
Система координат				
Зона №				
Номер точки	Координаты		Описание закрепления на местности	Средняя квадратическая погрешность определения координат характерных точек границ земельного участка, м
	X	Y		
1	2	3	4	5
3511	785606.22	1318194.04	данные отсутствуют	данные отсутствуют
3512	785748.48	1318396.53	данные отсутствуют	данные отсутствуют
3513	785601.17	1318355.35	данные отсутствуют	данные отсутствуют
3514	785632.81	1318276.62	данные отсутствуют	данные отсутствуют
3515	785630.52	1318242.07	данные отсутствуют	данные отсутствуют
3516	785630.01	1318234.57	данные отсутствуют	данные отсутствуют
3517	785631.17	1318236.7	данные отсутствуют	данные отсутствуют
3518	785631.76	1318270.78	данные отсутствуют	данные отсутствуют
3519	785631.11	1318257.67	данные отсутствуют	данные отсутствуют
3520	785632.2	1318262.89	данные отсутствуют	данные отсутствуют
3521	785612.86	1318338.93	данные отсутствуют	данные отсутствуют
3522	785633.16	1318300.26	данные отсутствуют	данные отсутствуют
3523	785632.35	1318282.55	данные отсутствуют	данные отсутствуют
3524	785633.3	1318288.29	данные отсутствуют	данные отсутствуют
3525	785631.09	1318317.92	данные отсутствуют	данные отсутствуют

Государственный регистратор		ФГИС ЕГРН
полное наименование должности	подпись	инициалы, фамилия

М.П.

Раздел 3.2

Выписка из Единого государственного реестра недвижимости об объекте недвижимости  
Описание местоположения земельного участка

<b>Земельный участок</b>			
(вид объекта недвижимости)			
Лист №	Раздела <b>3.2</b>	Всего листов раздела <b>3.2</b> : ____	Всего разделов: ____
Всего листов выписки: ____			
<b>15.11.2021 № 99/2021/430784242</b>			
Кадастровый номер:		<b>02:17:000000:215(единое землепользование)</b>	

Сведения о характерных точках границы земельного участка				
Система координат				
Зона №				
Номер точки	Координаты		Описание закрепления на местности	Средняя квадратическая погрешность определения координат характерных точек границ земельного участка, м
	X	Y		
1	2	3	4	5
3526	785632.44	1318304.21	данные отсутствуют	данные отсутствуют
3527	785632.9	1318308.04	данные отсутствуют	данные отсутствуют
3528	785745.73	1318394.81	данные отсутствуют	данные отсутствуют
3529	785635.71	1318434.03	данные отсутствуют	данные отсутствуют
3530	785625.8	1318392.05	данные отсутствуют	данные отсутствуют
3531	785600.51	1318358.44	данные отсутствуют	данные отсутствуют
3532	785609.71	1318376.18	данные отсутствуют	данные отсутствуют
3533	785633.13	1318433.25	данные отсутствуют	данные отсутствуют
3534	785629.59	1318396.71	данные отсутствуют	данные отсутствуют
3535	785631.83	1318427.36	данные отсутствуют	данные отсутствуют
3536	785740.65	1318393.79	данные отсутствуют	данные отсутствуют
3537	785651.58	1318432.98	данные отсутствуют	данные отсутствуют
3538	785640.3	1318433.22	данные отсутствуют	данные отсутствуют
3539	785645	1318433.65	данные отсутствуют	данные отсутствуют
3540	785727.43	1318393.85	данные отсутствуют	данные отсутствуют

Государственный регистратор		ФГИС ЕГРН
полное наименование должности	подпись	инициалы, фамилия

М.П.

<b>Земельный участок</b>			
(вид объекта недвижимости)			
Лист №	Раздела <b>3.2</b>	Всего листов раздела <b>3.2</b> : ____	Всего разделов: ____
Всего листов выписки: ____			
<b>15.11.2021 № 99/2021/430784242</b>			
Кадастровый номер:		<b>02:17:000000:215(единое землепользование)</b>	

Сведения о характерных точках границы земельного участка				
Система координат				
Зона №				
Номер точки	Координаты		Описание закрепления на местности	Средняя квадратическая погрешность определения координат характерных точек границ земельного участка, м
	X	Y		
1	2	3	4	5
3541	785699.36	1318406.56	данные отсутствуют	данные отсутствуют
3542	785706.52	1318403.83	данные отсутствуют	данные отсутствуют
3543	785450.93	1318983.01	данные отсутствуют	данные отсутствуют
3544	785521.03	1318584	данные отсутствуют	данные отсутствуют
3545	785667.16	1318470.65	данные отсутствуют	данные отсутствуют
3546	785709.57	1318456.77	данные отсутствуют	данные отсутствуют
3547	785748.89	1318412.71	данные отсутствуют	данные отсутствуют
3548	785752.99	1318402.51	данные отсутствуют	данные отсутствуют
3549	785753.02	1318404.39	данные отсутствуют	данные отсутствуют
3550	785711.29	1318453.01	данные отсутствуют	данные отсутствуют
3551	785722.37	1318438.04	данные отсутствуют	данные отсутствуют
3552	785720.21	1318441.76	данные отсутствуют	данные отсутствуют
3553	785675.72	1318470.59	данные отсутствуют	данные отсутствуют
3554	785700.01	1318464.12	данные отсутствуют	данные отсутствуют
3555	785704.58	1318462.77	данные отсутствуют	данные отсутствуют

Государственный регистратор		ФГИС ЕГРН
полное наименование должности	подпись	инициалы, фамилия

М.П.

Раздел 3.2

Выписка из Единого государственного реестра недвижимости об объекте недвижимости  
Описание местоположения земельного участка

<b>Земельный участок</b>			
(вид объекта недвижимости)			
Лист №	Раздела <b>3.2</b>	Всего листов раздела <b>3.2</b> : ____	Всего разделов: ____
Всего листов выписки: ____			
<b>15.11.2021 № 99/2021/430784242</b>			
Кадастровый номер:		<b>02:17:000000:215(единое землепользование)</b>	

Сведения о характерных точках границы земельного участка				
Система координат				
Зона №				
Номер точки	Координаты		Описание закрепления на местности	Средняя квадратическая погрешность определения координат характерных точек границ земельного участка, м
	X	Y		
1	2	3	4	5
3556	785702.54	1318463.89	данные отсутствуют	данные отсутствуют
3557	785680.25	1318471.73	данные отсутствуют	данные отсутствуют
3558	785695.43	1318467.28	данные отсутствуют	данные отсутствуют
3559	785688.85	1318470.17	данные отсутствуют	данные отсутствуют
3560	785528.98	1318571.54	данные отсутствуют	данные отсутствуют
3561	785597.8	1318491.75	данные отсутствуют	данные отсутствуют
3562	785653.42	1318470.57	данные отсутствуют	данные отсутствуют
3563	785662.61	1318469.91	данные отсутствуют	данные отсутствуют
3564	785657.86	1318469.79	данные отсутствуют	данные отсутствуют
3565	785603.6	1318487.57	данные отсутствуют	данные отсутствуют
3566	785648.95	1318470.15	данные отсутствуют	данные отсутствуют
3567	785612.13	1318483.6	данные отсутствуют	данные отсутствуют
3568	785530.28	1318567.6	данные отсутствуют	данные отсутствуют
3569	785545.49	1318541.45	данные отсутствуют	данные отсутствуют
3570	785553.92	1318526.39	данные отсутствуют	данные отсутствуют

Государственный регистратор		ФГИС ЕГРН
полное наименование должности	подпись	инициалы, фамилия

М.П.



Выписка из Единого государственного реестра недвижимости об объекте недвижимости  
Описание местоположения земельного участка

<b>Земельный участок</b>			
(вид объекта недвижимости)			
Лист №	Раздела <b>3.2</b>	Всего листов раздела <b>3.2</b> : ____	Всего разделов: ____
Всего листов выписки: ____			
<b>15.11.2021 № 99/2021/430784242</b>			
Кадастровый номер:		<b>02:17:000000:215(единое землепользование)</b>	

Сведения о характерных точках границы земельного участка				
Система координат				
Зона №				
Номер точки	Координаты		Описание закрепления на местности	Средняя квадратическая погрешность определения координат характерных точек границ земельного участка, м
	X	Y		
1	2	3	4	5
3571	785547.19	1318537.41	данные отсутствуют	данные отсутствуют
3572	785533.89	1318560.92	данные отсутствуют	данные отсутствуют
3573	785542.78	1318544.72	данные отсутствуют	данные отсутствуют
3574	785541.67	1318548.71	данные отсутствуют	данные отсутствуют
3575	785455.04	1318974.56	данные отсутствуют	данные отсутствуют
3576	785535.53	1318740.56	данные отсутствуют	данные отсутствуют
3577	785516.16	1318654.6	данные отсутствуют	данные отсутствуют
3578	785506.55	1318618	данные отсутствуют	данные отсутствуют
3579	785940.01	1317732.89	данные отсутствуют	данные отсутствуют
3580	785939.32	1317724.36	данные отсутствуют	данные отсутствуют
3581	785927.04	1317642.86	данные отсутствуют	данные отсутствуют
3582	786087.89	1317554.07	данные отсутствуют	данные отсутствуют
3583	786195.66	1317561.93	данные отсутствуют	данные отсутствуют
3584	786248.53	1317576.8	данные отсутствуют	данные отсутствуют
3585	786336.12	1317571.84	данные отсутствуют	данные отсутствуют

Государственный регистратор		ФГИС ЕГРН
полное наименование должности	подпись	инициалы, фамилия

М.П.

Выписка из Единого государственного реестра недвижимости об объекте недвижимости  
Описание местоположения земельного участка

<b>Земельный участок</b>			
(вид объекта недвижимости)			
Лист №	Раздела <b>3.2</b>	Всего листов раздела <b>3.2</b> : ____	Всего разделов: ____
Всего листов выписки: ____			
<b>15.11.2021 № 99/2021/430784242</b>			
Кадастровый номер:		<b>02:17:000000:215(единое землепользование)</b>	

Сведения о характерных точках границы земельного участка				
Система координат				
Зона №				
Номер точки	Координаты		Описание закрепления на местности	Средняя квадратическая погрешность определения координат характерных точек границ земельного участка, м
	X	Y		
1	2	3	4	5
3586	786357.59	1317588.37	данные отсутствуют	данные отсутствуют
3587	786465.79	1317538.03	данные отсутствуют	данные отсутствуют
3588	786488.81	1317523.47	данные отсутствуют	данные отсутствуют
3589	786524.03	1317540.84	данные отсутствуют	данные отсутствуют
3590	786516.33	1317543.28	данные отсутствуют	данные отсутствуют
3591	786496.78	1317547.28	данные отсутствуют	данные отсутствуют
3592	786469.55	1317551.65	данные отсутствуют	данные отсутствуют
3593	786402.93	1317659.69	данные отсутствуют	данные отсутствуют
3594	786407.02	1317654.2	данные отсутствуют	данные отсутствуют
3595	786489.48	1317676.54	данные отсутствуют	данные отсутствуют
3596	786494.79	1317678.34	данные отсутствуют	данные отсутствуют
3597	786571.19	1317665.95	данные отсутствуют	данные отсутствуют
3598	786607.73	1317661.41	данные отсутствуют	данные отсутствуют
3599	786678.98	1317682.52	данные отсутствуют	данные отсутствуют
3600	786717.33	1317719.28	данные отсутствуют	данные отсутствуют

Государственный регистратор		ФГИС ЕГРН
полное наименование должности	подпись	инициалы, фамилия

М.П.

<b>Земельный участок</b>			
(вид объекта недвижимости)			
Лист №	Раздела <b>3.2</b>	Всего листов раздела <b>3.2</b> : ____	Всего разделов: ____
Всего листов выписки: ____			
<b>15.11.2021 № 99/2021/430784242</b>			
Кадастровый номер:		<b>02:17:000000:215(единое землепользование)</b>	

Сведения о характерных точках границы земельного участка				
Система координат				
Зона №				
Номер точки	Координаты		Описание закрепления на местности	Средняя квадратическая погрешность определения координат характерных точек границ земельного участка, м
	X	Y		
1	2	3	4	5
3601	786769.74	1317774.42	данные отсутствуют	данные отсутствуют
3602	786802.08	1317786.87	данные отсутствуют	данные отсутствуют
3603	786945.26	1317758.28	данные отсутствуют	данные отсутствуют
3604	786959.78	1317763.05	данные отсутствуют	данные отсутствуют
3605	786964.32	1317780.29	данные отсутствуют	данные отсутствуют
3606	786954.56	1317796.85	данные отсутствуют	данные отсутствуют
3607	786825.45	1317867.46	данные отсутствуют	данные отсутствуют
3608	786766.68	1317874.27	данные отсутствуют	данные отсутствуют
3609	786685.55	1317919.58	данные отсутствуют	данные отсутствуют
3610	786626.79	1317889.2	данные отсутствуют	данные отсутствуют
3611	786514.47	1318093.01	данные отсутствуют	данные отсутствуют
3612	786533.86	1318118.46	данные отсутствуют	данные отсутствуют
3613	786606.71	1318114.15	данные отсутствуют	данные отсутствуют
3614	786637.56	1318092.18	данные отсутствуют	данные отсутствуют
3615	786718.91	1317976.83	данные отсутствуют	данные отсутствуют

Государственный регистратор		ФГИС ЕГРН
полное наименование должности	подпись	инициалы, фамилия

М.П.

Раздел 3.2

Выписка из Единого государственного реестра недвижимости об объекте недвижимости  
Описание местоположения земельного участка

<b>Земельный участок</b>			
(вид объекта недвижимости)			
Лист №	Раздела <b>3.2</b>	Всего листов раздела <b>3.2</b> : ____	Всего разделов: ____
Всего листов выписки: ____			
<b>15.11.2021 № 99/2021/430784242</b>			
Кадастровый номер:		<b>02:17:000000:215(единое землепользование)</b>	

Сведения о характерных точках границы земельного участка				
Система координат				
Зона №				
Номер точки	Координаты		Описание закрепления на местности	Средняя квадратическая погрешность определения координат характерных точек границ земельного участка, м
	X	Y		
1	2	3	4	5
3616	786744.78	1317963.89	данные отсутствуют	данные отсутствуют
3617	786784.15	1318032.46	данные отсутствуют	данные отсутствуют
3618	786800.04	1318061.27	данные отсутствуют	данные отсутствуют
3619	786798.9	1318206.99	данные отсутствуют	данные отсутствуют
3620	786759.65	1318241.49	данные отсутствуют	данные отсутствуют
3621	786675	1318286.18	данные отсутствуют	данные отсутствуют
3622	786640.04	1318302.94	данные отсутствуют	данные отсутствуют
3623	786550.41	1318354.83	данные отсутствуют	данные отсутствуют
3624	786485.06	1318355.06	данные отсутствуют	данные отсутствуют
3625	786408.14	1318376.2	данные отсутствуют	данные отсутствуют
3626	786390.44	1318400.71	данные отсутствуют	данные отсутствуют
3627	786348.57	1318491.39	данные отсутствуют	данные отсутствуют
3628	786335.61	1318498.3	данные отсутствуют	данные отсутствуют
3629	786289.62	1318525.52	данные отсутствуют	данные отсутствуют
3630	786257.5	1318545.8	данные отсутствуют	данные отсутствуют

Государственный регистратор		ФГИС ЕГРН
полное наименование должности	подпись	инициалы, фамилия

М.П.

Выписка из Единого государственного реестра недвижимости об объекте недвижимости  
Описание местоположения земельного участка

<b>Земельный участок</b>			
(вид объекта недвижимости)			
Лист №	Раздела <b>3.2</b>	Всего листов раздела <b>3.2</b> : ____	Всего разделов: ____
Всего листов выписки: ____			
<b>15.11.2021 № 99/2021/430784242</b>			
Кадастровый номер:		<b>02:17:000000:215(единое землепользование)</b>	

Сведения о характерных точках границы земельного участка				
Система координат				
Зона №				
Номер точки	Координаты		Описание закрепления на местности	Средняя квадратическая погрешность определения координат характерных точек границ земельного участка, м
	X	Y		
1	2	3	4	5
3631	786053.77	1318669.77	данные отсутствуют	данные отсутствуют
3632	785997.49	1318703.37	данные отсутствуют	данные отсутствуют
3633	785880.35	1318857.95	данные отсутствуют	данные отсутствуют
3634	785861.72	1318891.9	данные отсутствуют	данные отсутствуют
3635	785774.02	1319065.59	данные отсутствуют	данные отсутствуют
3636	785747.57	1319117.26	данные отсутствуют	данные отсутствуют
3637	785740.06	1319132.47	данные отсутствуют	данные отсутствуют
3638	785694.56	1319228.56	данные отсутствуют	данные отсутствуют
3639	785513.04	1319588.03	данные отсутствуют	данные отсутствуют
3640	785495.21	1319617.5	данные отсутствуют	данные отсутствуют
3641	785413.35	1319739.08	данные отсутствуют	данные отсутствуют
3642	785404.72	1319759.3	данные отсутствуют	данные отсутствуют
3643	785337.02	1319771.1	данные отсутствуют	данные отсутствуют
3644	785333.11	1319772.58	данные отсутствуют	данные отсутствуют
3645	785316.86	1319781.02	данные отсутствуют	данные отсутствуют

Государственный регистратор		ФГИС ЕГРН
полное наименование должности	подпись	инициалы, фамилия

М.П.

Раздел 3.2

Выписка из Единого государственного реестра недвижимости об объекте недвижимости  
Описание местоположения земельного участка

<b>Земельный участок</b>			
(вид объекта недвижимости)			
Лист №	Раздела <b>3.2</b>	Всего листов раздела <b>3.2</b> : ____	Всего разделов: ____
Всего листов выписки: ____			
<b>15.11.2021 № 99/2021/430784242</b>			
Кадастровый номер:		<b>02:17:000000:215(единое землепользование)</b>	

Сведения о характерных точках границы земельного участка				
Система координат				
Зона №				
Номер точки	Координаты		Описание закрепления на местности	Средняя квадратическая погрешность определения координат характерных точек границ земельного участка, м
	X	Y		
1	2	3	4	5
3646	785311.42	1319775.36	данные отсутствуют	данные отсутствуют
3647	785289.38	1319667.69	данные отсутствуют	данные отсутствуют
3648	785287.59	1319649.49	данные отсутствуют	данные отсутствуют
3649	785282.77	1319622.58	данные отсутствуют	данные отсутствуют
3650	785268.02	1319614.72	данные отсутствуют	данные отсутствуют
3651	785294.62	1319581.58	данные отсутствуют	данные отсутствуют
3652	785306.48	1319582.33	данные отсутствуют	данные отсутствуют
3653	785321.14	1319578.67	данные отсутствуют	данные отсутствуют
3654	785322.34	1319576.35	данные отсутствуют	данные отсутствуют
3655	785282.79	1319558.72	данные отсутствуют	данные отсутствуют
3656	785228.14	1319520.98	данные отсутствуют	данные отсутствуют
3657	785173.91	1319507.82	данные отсутствуют	данные отсутствуют
3658	785172.09	1319510.01	данные отсутствуют	данные отсутствуют
3659	785135.39	1319566.26	данные отсутствуют	данные отсутствуют
3660	785112.97	1319556.35	данные отсутствуют	данные отсутствуют

Государственный регистратор		ФГИС ЕГРН
полное наименование должности	подпись	инициалы, фамилия

М.П.

<b>Земельный участок</b>			
(вид объекта недвижимости)			
Лист №	Раздела <b>3.2</b>	Всего листов раздела <b>3.2</b> : ____	Всего разделов: ____
Всего листов выписки: ____			
<b>15.11.2021 № 99/2021/430784242</b>			
Кадастровый номер:		<b>02:17:000000:215(единое землепользование)</b>	

Сведения о характерных точках границы земельного участка				
Система координат				
Зона №				
Номер точки	Координаты		Описание закрепления на местности	Средняя квадратическая погрешность определения координат характерных точек границ земельного участка, м
	X	Y		
1	2	3	4	5
3661	785070.57	1319567.23	данные отсутствуют	данные отсутствуют
3662	785035.78	1319562.26	данные отсутствуют	данные отсутствуют
3663	785020.87	1319524.81	данные отсутствуют	данные отсутствуют
3664	785021.7	1319517.92	данные отсутствуют	данные отсутствуют
3665	785085.14	1319464.61	данные отсутствуют	данные отсутствуют
3666	785089.01	1319459.59	данные отсутствуют	данные отсутствуют
3667	785063.09	1319412.95	данные отсутствуют	данные отсутствуют
3668	785056.49	1319393.42	данные отсутствуют	данные отсутствуют
3669	785061.29	1319385.51	данные отсутствуют	данные отсутствуют
3670	785068.14	1319386.47	данные отсутствуют	данные отсутствуют
3671	785109.04	1319405.32	данные отсутствуют	данные отсутствуют
3672	785113.02	1319403.84	данные отсутствуют	данные отсутствуют
3673	785118.27	1319393.28	данные отсутствуют	данные отсутствуют
3674	785091.66	1319373.46	данные отсутствуют	данные отсутствуют
3675	785053.28	1319288.47	данные отсутствуют	данные отсутствуют

Государственный регистратор		ФГИС ЕГРН
полное наименование должности	подпись	инициалы, фамилия

М.П.

Раздел 3.2

Выписка из Единого государственного реестра недвижимости об объекте недвижимости  
Описание местоположения земельного участка

<b>Земельный участок</b>			
(вид объекта недвижимости)			
Лист №	Раздела <b>3.2</b>	Всего листов раздела <b>3.2</b> : ____	Всего разделов: ____
Всего листов выписки: ____			
<b>15.11.2021 № 99/2021/430784242</b>			
Кадастровый номер:		<b>02:17:000000:215(единое землепользование)</b>	

Сведения о характерных точках границы земельного участка				
Система координат				
Зона №				
Номер точки	Координаты		Описание закрепления на местности	Средняя квадратическая погрешность определения координат характерных точек границ земельного участка, м
	X	Y		
1	2	3	4	5
3676	785067.81	1319288.72	данные отсутствуют	данные отсутствуют
3677	785107.62	1319301.88	данные отсутствуют	данные отсутствуют
3678	785115.84	1319300.98	данные отсутствуют	данные отсутствуют
3679	785132.89	1319280.63	данные отсутствуют	данные отсутствуют
3680	785125.92	1319257.01	данные отсутствуют	данные отсутствуют
3681	785136.06	1319214.46	данные отсутствуют	данные отсутствуют
3682	785140.77	1319210.37	данные отсутствуют	данные отсутствуют
3683	785211.29	1319202.03	данные отсутствуют	данные отсутствуют
3684	785215.01	1319201.05	данные отсутствуют	данные отсутствуют
3685	785261.99	1319153.11	данные отсутствуют	данные отсутствуют
3686	785278.55	1319136.32	данные отсутствуют	данные отсутствуют
3687	785322.46	1319106.05	данные отсутствуют	данные отсутствуют
3688	785336.23	1319098.86	данные отсутствуют	данные отсутствуют
3689	785343.35	1319091.73	данные отсутствуют	данные отсутствуют
3690	785347.33	1319081.23	данные отсутствуют	данные отсутствуют

Государственный регистратор		ФГИС ЕГРН
полное наименование должности	подпись	инициалы, фамилия

М.П.

Выписка из Единого государственного реестра недвижимости об объекте недвижимости  
Описание местоположения земельного участка

<b>Земельный участок</b>			
(вид объекта недвижимости)			
Лист №	Раздела <b>3.2</b>	Всего листов раздела <b>3.2</b> : ____	Всего разделов: ____
Всего листов выписки: ____			
<b>15.11.2021 № 99/2021/430784242</b>			
Кадастровый номер:		<b>02:17:000000:215(единое землепользование)</b>	

Сведения о характерных точках границы земельного участка				
Система координат				
Зона №				
Номер точки	Координаты		Описание закрепления на местности	Средняя квадратическая погрешность определения координат характерных точек границ земельного участка, м
	X	Y		
1	2	3	4	5
3691	785350.65	1319056.59	данные отсутствуют	данные отсутствуют
3692	785361.17	1319051.12	данные отсутствуют	данные отсутствуют
3693	785375.64	1319052.28	данные отсутствуют	данные отсутствуют
3694	785378.04	1319053.32	данные отсутствуют	данные отсутствуют
3695	785393.06	1319087.31	данные отсутствуют	данные отсутствуют
3696	785397.27	1319093.88	данные отсутствуют	данные отсутствуют
3697	785402.6	1319095.2	данные отсутствуют	данные отсутствуют
3698	785410.98	1319097.03	данные отсутствуют	данные отсутствуют
3699	785437.34	1319094.2	данные отсутствуют	данные отсутствуют
3700	785441.11	1319092.41	данные отсутствуют	данные отсутствуют
3701	785447.26	1319085.83	данные отсутствуют	данные отсутствуют
3702	785446.58	1319079.9	данные отсутствуют	данные отсутствуют
3703	785440.42	1319050.59	данные отсутствуют	данные отсутствуют
3704	785437.34	1319035.33	данные отсутствуют	данные отсутствуют
3705	785440.92	1319013.73	данные отсутствуют	данные отсутствуют

Государственный регистратор		ФГИС ЕГРН
полное наименование должности	подпись	инициалы, фамилия

М.П.

Раздел 3.2

Выписка из Единого государственного реестра недвижимости об объекте недвижимости  
Описание местоположения земельного участка

<b>Земельный участок</b>			
(вид объекта недвижимости)			
Лист №	Раздела <b>3.2</b>	Всего листов раздела <b>3.2</b> : ____	Всего разделов: ____
Всего листов выписки: ____			
<b>15.11.2021 № 99/2021/430784242</b>			
Кадастровый номер:		<b>02:17:000000:215(единое землепользование)</b>	

Сведения о характерных точках границы земельного участка				
Система координат				
Зона №				
Номер точки	Координаты		Описание закрепления на местности	Средняя квадратическая погрешность определения координат характерных точек границ земельного участка, м
	X	Y		
1	2	3	4	5
3706	785516.22	1318593.69	данные отсутствуют	данные отсутствуют
3707	785474.87	1318912.17	данные отсутствуют	данные отсутствуют
3708	785476.76	1318907.77	данные отсутствуют	данные отсутствуют
3709	785509.05	1318852.51	данные отсутствуют	данные отсутствуют
3710	785511.7	1318843.98	данные отсутствуют	данные отсутствуют
3711	785520.85	1318810.51	данные отсутствуют	данные отсутствуют
3712	785522.85	1318805.37	данные отсутствуют	данные отсутствуют
3713	785535.5	1318755.61	данные отсутствуют	данные отсутствуют
3714	785536.07	1318751.59	данные отсутствуют	данные отсутствуют
3715	785533.49	1318723.5	данные отсутствуют	данные отсутствуют
3716	785533.76	1318720.31	данные отсутствуют	данные отсутствуют
3717	785515.24	1318597.73	данные отсутствуют	данные отсутствуют
3718	785514.44	1318645.44	данные отсутствуют	данные отсутствуют
3719	785507.37	1318618.67	данные отсутствуют	данные отсутствуют
3720	785511.63	1318637.81	данные отсутствуют	данные отсутствуют

Государственный регистратор		ФГИС ЕГРН
полное наименование должности	подпись	инициалы, фамилия

М.П.

<b>Земельный участок</b>			
(вид объекта недвижимости)			
Лист № <u>    </u> Раздела <b>3.2</b>	Всего листов раздела <b>3.2</b> : <u>    </u>	Всего разделов: <u>    </u>	Всего листов выписки: <u>    </u>
<b>15.11.2021 № 99/2021/430784242</b>			
Кадастровый номер:		<b>02:17:000000:215(единое землепользование)</b>	

Сведения о характерных точках границы земельного участка				
Система координат				
Зона №				
Номер точки	Координаты		Описание закрепления на местности	Средняя квадратическая погрешность определения координат характерных точек границ земельного участка, м
	X	Y		
1	2	3	4	5
3721	785534.15	1318732.06	данные отсутствуют	данные отсутствуют
3722	785532.87	1318717	данные отсутствуют	данные отсутствуют
3723	785523.08	1318675.03	данные отсутствуют	данные отсутствуют
3724	785532.24	1318706.49	данные отсутствуют	данные отсутствуют
3725	785534.35	1318727.31	данные отсутствуют	данные отсутствуют
3726	785456.22	1318969.92	данные отсутствуют	данные отсутствуют
3727	785512.69	1318838.25	данные отсутствуют	данные отсутствуют
3728	785527.04	1318785.81	данные отсутствуют	данные отсутствуют
3729	785516.46	1318827.68	данные отсутствуют	данные отсутствуют
3730	785466.77	1318945	данные отсутствуют	данные отсутствуют
3731	785479.27	1318897.24	данные отсутствуют	данные отсутствуют
3732	785474.43	1318917.42	данные отсутствуют	данные отсутствуют
3733	786270.89	131778.12	данные отсутствуют	данные отсутствуют
3734	785401.97	1319763.02	данные отсутствуют	данные отсутствуют
3735	785057.38	1319326.89	данные отсутствуют	данные отсутствуют

Государственный регистратор		ФГИС ЕГРН
полное наименование должности	подпись	инициалы, фамилия

М.П.

Раздел 3.2

Выписка из Единого государственного реестра недвижимости об объекте недвижимости  
Описание местоположения земельного участка

<b>Земельный участок</b>			
(вид объекта недвижимости)			
Лист № <u>    </u> Раздела <b>3.2</b>	Всего листов раздела <b>3.2</b> : <u>    </u>	Всего разделов: <u>    </u>	Всего листов выписки: <u>    </u>
<b>15.11.2021 № 99/2021/430784242</b>			
Кадастровый номер:		<b>02:17:000000:215(единое землепользование)</b>	

Сведения о характерных точках границы земельного участка				
Система координат				
Зона №				
Номер точки	Координаты		Описание закрепления на местности	Средняя квадратическая погрешность определения координат характерных точек границ земельного участка, м
	X	Y		
1	2	3	4	5
3736	785347.1	1319078.06	данные отсутствуют	данные отсутствуют
3737	785419.63	1319097.32	данные отсутствуют	данные отсутствуют
3738	785444.35	1319070.23	данные отсутствуют	данные отсутствуют
3739	785436.67	1319025.05	данные отсутствуют	данные отсутствуют
3740	785441.77	1319008.52	данные отсутствуют	данные отсутствуют
3741	785440.13	1319057.8	данные отсутствуют	данные отсутствуют
3742	785429.4	1319096.08	данные отсутствуют	данные отсутствуют
3743	785446.47	1319087.21	данные отсутствуют	данные отсутствуют
3744	785432.6	1319094.8	данные отсутствуют	данные отсутствуют
3745	785348.56	1319066.28	данные отсутствуют	данные отсутствуют
3746	785380.83	1319058.37	данные отсутствуют	данные отсутствуют
3747	785399.21	1319095.19	данные отсутствуют	данные отсутствуют
3748	785384.94	1319072.16	данные отсутствуют	данные отсутствуют
3749	785347.95	1319060.98	данные отсутствуют	данные отсутствуют
3750	785367.05	1319051.13	данные отсутствуют	данные отсутствуют

Государственный регистратор		ФГИС ЕГРН
полное наименование должности	подпись	инициалы, фамилия

М.П.

Выписка из Единого государственного реестра недвижимости об объекте недвижимости  
Описание местоположения земельного участка

<b>Земельный участок</b>			
(вид объекта недвижимости)			
Лист №	Раздела <b>3.2</b>	Всего листов раздела <b>3.2</b> : ____	Всего разделов: ____
Всего листов выписки: ____			
<b>15.11.2021 № 99/2021/430784242</b>			
Кадастровый номер:		<b>02:17:000000:215(единое землепользование)</b>	

Сведения о характерных точках границы земельного участка				
Система координат				
Зона №				
Номер точки	Координаты		Описание закрепления на местности	Средняя квадратическая погрешность определения координат характерных точек границ земельного участка, м
	X	Y		
1	2	3	4	5
3751	785348.37	1319059.15	данные отсутствуют	данные отсутствуют
3752	785048.11	1319320.07	данные отсутствуют	данные отсутствуют
3753	785155.34	1319207.01	данные отсутствуют	данные отсутствуют
3754	785285.16	1319131.08	данные отсутствуют	данные отсутствуют
3755	785341.56	1319094.46	данные отсутствуют	данные отсутствуют
3756	785293.01	1319123.17	данные отсутствуют	данные отсутствуют
3757	785175.07	1319199.17	данные отсутствуют	данные отсутствуют
3758	785232.12	1319188.73	данные отсутствуют	данные отсутствуют
3759	785204.4	1319199.83	данные отсутствуют	данные отсутствуют
3760	785034.01	1319316.09	данные отсутствуют	данные отсутствуют
3761	785127.35	1319295.92	данные отсутствуют	данные отсутствуют
3762	785126.3	1319234.2	данные отсутствуют	данные отсутствуют
3763	785130.39	1319292.7	данные отсутствуют	данные отсутствуют
3764	785030.66	1319307.08	данные отсутствуют	данные отсутствуют
3765	785085.37	1319297.21	данные отсутствуют	данные отсутствуют

Государственный регистратор		ФГИС ЕГРН
полное наименование должности	подпись	инициалы, фамилия

М.П.

Раздел 3.2

Выписка из Единого государственного реестра недвижимости об объекте недвижимости  
Описание местоположения земельного участка

<b>Земельный участок</b>			
(вид объекта недвижимости)			
Лист №	Раздела <b>3.2</b>	Всего листов раздела <b>3.2</b> : ____	Всего разделов: ____
Всего листов выписки: ____			
<b>15.11.2021 № 99/2021/430784242</b>			
Кадастровый номер:		<b>02:17:000000:215(единое землепользование)</b>	

Сведения о характерных точках границы земельного участка				
Система координат				
Зона №				
Номер точки	Координаты		Описание закрепления на местности	Средняя квадратическая погрешность определения координат характерных точек границ земельного участка, м
	X	Y		
1	2	3	4	5
3766	785033.86	1319296.78	данные отсутствуют	данные отсутствуют
3767	785396.98	1319765.17	данные отсутствуют	данные отсутствуют
3768	785174.05	1319527.15	данные отсутствуют	данные отсутствуют
3769	785090.2	1319447.6	данные отсутствуют	данные отсутствуют
3770	785089.17	1319399.74	данные отсутствуют	данные отсутствуют
3771	785116	1319400.14	данные отсутствуют	данные отсутствуют
3772	785102.41	1319405.07	данные отсутствуют	данные отсутствуют
3773	785088.32	1319440.87	данные отсутствуют	данные отсутствуют
3774	785057.13	1319387.87	данные отсутствуют	данные отсутствуют
3775	785083.48	1319433.12	данные отсутствуют	данные отсутствуют
3776	785173.58	1319540.29	данные отсутствуют	данные отсутствуют
3777	785031.67	1319559.17	данные отсутствуют	данные отсутствуют
3778	785030.59	1319501.55	данные отсутствуют	данные отсутствуют
3779	785024.49	1319545.6	данные отсутствуют	данные отсутствуют
3780	785168.75	1319557.67	данные отсутствуют	данные отсутствуют

Государственный регистратор		ФГИС ЕГРН
полное наименование должности	подпись	инициалы, фамилия

М.П.

<b>Земельный участок</b>			
(вид объекта недвижимости)			
Лист №	Раздела <b>3.2</b>	Всего листов раздела <b>3.2</b> : ____	Всего разделов: ____
Всего листов выписки: ____			
<b>15.11.2021 № 99/2021/430784242</b>			
Кадастровый номер:		<b>02:17:000000:215(единое землепользование)</b>	

Сведения о характерных точках границы земельного участка				
Система координат				
Зона №				
Номер точки	Координаты		Описание закрепления на местности	Средняя квадратическая погрешность определения координат характерных точек границ земельного участка, м
	X	Y		
1	2	3	4	5
3781	785093.13	1319556.27	данные отсутствуют	данные отсутствуют
3782	785156.59	1319568.76	данные отсутствуют	данные отсутствуют
3783	785386.25	1319766.21	данные отсутствуют	данные отсутствуют
3784	785265.93	1319604.23	данные отсутствуют	данные отсутствуют
3785	785321.9	1319572.04	данные отсутствуют	данные отсутствуют
3786	785190.04	1319499.95	данные отсутствуют	данные отсутствуют
3787	785318.54	1319565.83	данные отсутствуют	данные отсутствуют
3788	785269.75	1319596.27	данные отсутствуют	данные отсутствуют
3789	785318.68	1319580.4	данные отсутствуют	данные отсутствуют
3790	785278.64	1319584.55	данные отсутствуют	данные отсутствуют
3791	785375.42	1319769.65	данные отсутствуют	данные отсутствуют
3792	785301.51	1319729.84	данные отсутствуют	данные отсутствуют
3793	785287.84	1319629.33	данные отсутствуют	данные отсутствуют
3794	785303.36	1319689.09	данные отсутствуют	данные отсутствуют
3795	785351.66	1319772.83	данные отсутствуют	данные отсутствуют

Государственный регистратор		ФГИС ЕГРН
полное наименование должности	подпись	инициалы, фамилия

М.П.

Раздел 3.2

Выписка из Единого государственного реестра недвижимости об объекте недвижимости  
Описание местоположения земельного участка

<b>Земельный участок</b>			
(вид объекта недвижимости)			
Лист №	Раздела <b>3.2</b>	Всего листов раздела <b>3.2</b> : ____	Всего разделов: ____
Всего листов выписки: ____			
<b>15.11.2021 № 99/2021/430784242</b>			
Кадастровый номер:		<b>02:17:000000:215(единое землепользование)</b>	

Сведения о характерных точках границы земельного участка				
Система координат				
Зона №				
Номер точки	Координаты		Описание закрепления на местности	Средняя квадратическая погрешность определения координат характерных точек границ земельного участка, м
	X	Y		
1	2	3	4	5
3796	785323.5	1319781.25	данные отсутствуют	данные отсутствуют
3797	785342.58	1319770.17	данные отсутствуют	данные отсутствуют
3798	786192.2	1317793.77	данные отсутствуют	данные отсутствуют
3799	786595.92	1317891.47	данные отсутствуют	данные отсутствуют
3800	786386.59	1318418.63	данные отсутствуют	данные отсутствуют
3801	785817.06	1318980.32	данные отсутствуют	данные отсутствуют
3802	785636.92	1319337.72	данные отсутствуют	данные отсутствуют
3803	785422.71	1319723.2	данные отсутствуют	данные отсутствуют
3804	785550.68	1319517.97	данные отсутствуют	данные отсутствуют
3805	785805	1319004.76	данные отсутствуют	данные отсутствуют
3806	785743.35	1319127.24	данные отсутствуют	данные отсутствуют
3807	785777.32	1319059.7	данные отсутствуют	данные отсутствуют
3808	786382.5	1318451.53	данные отсутствуют	данные отсутствуют
3809	786215.62	1318570.19	данные отсутствуют	данные отсутствуют
3810	785948.16	1318730.74	данные отсутствуют	данные отсутствуют

Государственный регистратор		ФГИС ЕГРН
полное наименование должности	подпись	инициалы, фамилия

М.П.



Выписка из Единого государственного реестра недвижимости об объекте недвижимости  
Описание местоположения земельного участка

<b>Земельный участок</b>			
(вид объекта недвижимости)			
Лист №	Раздела <b>3.2</b>	Всего листов раздела <b>3.2</b> : ____	Всего разделов: ____
Всего листов выписки: ____			
<b>15.11.2021 № 99/2021/430784242</b>			
Кадастровый номер:		<b>02:17:000000:215(единое землепользование)</b>	

Сведения о характерных точках границы земельного участка				
Система координат				
Зона №				
Номер точки	Координаты		Описание закрепления на местности	Средняя квадратическая погрешность определения координат характерных точек границ земельного участка, м
	X	Y		
1	2	3	4	5
3811	786114.79	1318631.98	данные отсутствуют	данные отсутствуют
3812	786385	1318468.33	данные отсутствуют	данные отсутствуют
3813	786313.94	1318511.97	данные отсутствуют	данные отсутствуют
3814	786352.34	1318488.31	данные отсутствуют	данные отсутствуют
3815	786556.44	1317905.09	данные отсутствуют	данные отсутствуют
3816	786816.6	1318110.29	данные отсутствуют	данные отсутствуют
3817	786601.69	1318333.12	данные отсутствуют	данные отсутствуют
3818	786440.59	1318357.13	данные отсутствуют	данные отсутствуют
3819	786574.7	1318349.46	данные отсутствуют	данные отсутствуют
3820	786823.4	1318145.46	данные отсутствуют	данные отсутствуют
3821	786732.87	1318258.51	данные отсутствуют	данные отсутствуют
3822	786819.32	1318175.19	данные отсутствуют	данные отсутствуют
3823	786530.8	1317937.35	данные отсутствуют	данные отсутствуют
3824	786665.48	1318057.69	данные отсутствуют	данные отсутствуют
3825	786762.71	1317974.1	данные отсутствуют	данные отсутствуют

Государственный регистратор		ФГИС ЕГРН
полное наименование должности	подпись	инициалы, фамилия

М.П.

Раздел 3.2

Выписка из Единого государственного реестра недвижимости об объекте недвижимости  
Описание местоположения земельного участка

<b>Земельный участок</b>			
(вид объекта недвижимости)			
Лист №	Раздела <b>3.2</b>	Всего листов раздела <b>3.2</b> : ____	Всего разделов: ____
Всего листов выписки: ____			
<b>15.11.2021 № 99/2021/430784242</b>			
Кадастровый номер:		<b>02:17:000000:215(единое землепользование)</b>	

Сведения о характерных точках границы земельного участка				
Система координат				
Зона №				
Номер точки	Координаты		Описание закрепления на местности	Средняя квадратическая погрешность определения координат характерных точек границ земельного участка, м
	X	Y		
1	2	3	4	5
3826	786690.21	1318013.21	данные отсутствуют	данные отсутствуют
3827	786512.65	1318008.59	данные отсутствуют	данные отсутствуют
3828	786572.67	1318120.73	данные отсутствуют	данные отсутствуют
3829	786509.47	1318054.89	данные отсутствуют	данные отсутствуют
3830	786116.34	1317756.91	данные отсутствуют	данные отсутствуют
3831	786414.82	1317646.2	данные отсутствуют	данные отсутствуют
3832	786855.18	1317785.73	данные отсутствуют	данные отсутствуют
3833	786918.94	1317818.18	данные отсутствуют	данные отсутствуют
3834	786714.6	1317915.95	данные отсутствуют	данные отсутствуют
3835	786867.43	1317842.24	данные отсутствуют	данные отсутствуют
3836	786893.53	1317778.02	данные отсутствуют	данные отсутствуют
3837	786962.5	1317768.71	данные отсутствуют	данные отсутствуют
3838	786927.56	1317764.18	данные отсутствуют	данные отсутствуют
3839	786421.34	1317644.9	данные отсутствуют	данные отсутствуют
3840	786627.01	1317661.41	данные отсутствуют	данные отсутствуют

Государственный регистратор		ФГИС ЕГРН
полное наименование должности	подпись	инициалы, фамилия

М.П.

<b>Земельный участок</b>			
(вид объекта недвижимости)			
Лист №	Раздела <b>3.2</b>	Всего листов раздела <b>3.2</b> : ____	Всего разделов: ____
Всего листов выписки: ____			
<b>15.11.2021 № 99/2021/430784242</b>			
Кадастровый номер:		<b>02:17:000000:215(единое землепользование)</b>	

Сведения о характерных точках границы земельного участка				
Система координат				
Зона №				
Номер точки	Координаты		Описание закрепления на местности	Средняя квадратическая погрешность определения координат характерных точек границ земельного участка, м
	X	Y		
1	2	3	4	5
3841	786745.46	1317753.32	данные отсутствуют	данные отсутствуют
3842	786650.83	1317666.86	данные отсутствуют	данные отсутствуют
3843	786435.81	1317644.21	данные отсутствуют	данные отсутствуют
3844	786523.66	1317677.99	данные отсутствуют	данные отсутствуют
3845	786460.72	1317661.3	данные отсутствуют	данные отсутствуют
3846	785952.71	1317774.23	данные отсутствуют	данные отсутствуют
3847	786372.47	1317594.98	данные отсутствуют	данные отсутствуют
3848	786506.81	1317546.11	данные отсутствуют	данные отсутствуют
3849	786402.12	1317604.99	данные отсутствуют	данные отсутствуют
3850	786500.63	1317546.11	данные отсутствуют	данные отсутствуют
3851	786389.68	1317591.93	данные отсутствуют	данные отсутствуют
3852	786521.22	1317516.42	данные отсутствуют	данные отсутствуют
3853	786431.48	1317565.8	данные отсутствуют	данные отсутствуют
3854	785941.1	1317760.13	данные отсутствуют	данные отсутствуют
3855	786146.17	1317523.7	данные отсутствуют	данные отсутствуют

Государственный регистратор		ФГИС ЕГРН
полное наименование должности	подпись	инициалы, фамилия

М.П.

Раздел 3.2

Выписка из Единого государственного реестра недвижимости об объекте недвижимости  
Описание местоположения земельного участка

<b>Земельный участок</b>			
(вид объекта недвижимости)			
Лист №	Раздела <b>3.2</b>	Всего листов раздела <b>3.2</b> : ____	Всего разделов: ____
Всего листов выписки: ____			
<b>15.11.2021 № 99/2021/430784242</b>			
Кадастровый номер:		<b>02:17:000000:215(единое землепользование)</b>	

Сведения о характерных точках границы земельного участка				
Система координат				
Зона №				
Номер точки	Координаты		Описание закрепления на местности	Средняя квадратическая погрешность определения координат характерных точек границ земельного участка, м
	X	Y		
1	2	3	4	5
3856	786283.24	1317571.84	данные отсутствуют	данные отсутствуют
3857	786160.96	1317545.4	данные отсутствуют	данные отсутствуют
3858	785936.11	1317746.57	данные отсутствуют	данные отсутствуют
3859	785956.66	1317709.52	данные отсутствуют	данные отсутствуют
3860	785943.07	1317743.99	данные отсутствуют	данные отсутствуют
3861	786314.95	1317733.53	данные отсутствуют	данные отсутствуют
3862	786293.84	1317748.52	данные отсутствуют	данные отсутствуют
3863	786304.23	1317742.3	данные отсутствуют	данные отсутствуют
3864	786343.1	1317730.67	данные отсутствуют	данные отсутствуют
3865	786391.2	1317863.21	данные отсутствуют	данные отсутствуют
3866	786386.05	1317887.38	данные отсутствуют	данные отсутствуют
3867	786387.42	1317890.05	данные отсутствуют	данные отсутствуют
3868	786406.99	1317913.62	данные отсутствуют	данные отсутствуют
3869	786327.09	1317738.19	данные отсутствуют	данные отсутствуют
3870	786349.25	1317786.28	данные отсутствуют	данные отсутствуют

Государственный регистратор		ФГИС ЕГРН
полное наименование должности	подпись	инициалы, фамилия

М.П.

Выписка из Единого государственного реестра недвижимости об объекте недвижимости  
Описание местоположения земельного участка

<b>Земельный участок</b>			
(вид объекта недвижимости)			
Лист №	Раздела <b>3.2</b>	Всего листов раздела <b>3.2</b> : ____	Всего разделов: ____
Всего листов выписки: ____			
<b>15.11.2021 № 99/2021/430784242</b>			
Кадастровый номер:		<b>02:17:000000:215(единое землепользование)</b>	

Сведения о характерных точках границы земельного участка				
Система координат				
Зона №				
Номер точки	Координаты		Описание закрепления на местности	Средняя квадратическая погрешность определения координат характерных точек границ земельного участка, м
	X	Y		
1	2	3	4	5
3871	786360.93	1317841.15	данные отсутствуют	данные отсутствуют
3872	786353.28	1317786.31	данные отсутствуют	данные отсутствуют
3873	786315.15	1317741.13	данные отсутствуют	данные отсутствуют
3874	786285.27	1317800.23	данные отсутствуют	данные отсутствуют
3875	786304.1	1317746.6	данные отсутствуют	данные отсутствуют
3876	786282.52	1317790.1	данные отсутствуют	данные отсутствуют
3877	785444.73	1319000.19	данные отсутствуют	данные отсутствуют
3878	783794.05	1320056.83	данные отсутствуют	данные отсутствуют
3879	783635.92	1320256.57	данные отсутствуют	данные отсутствуют
3880	783703.34	1320327.24	данные отсутствуют	данные отсутствуют
3881	784560.2	1319928.25	данные отсутствуют	данные отсутствуют
3882	784333.46	1320898.88	данные отсутствуют	данные отсутствуют
3883	784420.96	1319856.75	данные отсутствуют	данные отсутствуют
3884	784287.68	1319770.19	данные отсутствуют	данные отсутствуют
3885	784278.27	1319745.1	данные отсутствуют	данные отсутствуют

Государственный регистратор		ФГИС ЕГРН
полное наименование должности	подпись	инициалы, фамилия

М.П.

Раздел 3.2

Выписка из Единого государственного реестра недвижимости об объекте недвижимости  
Описание местоположения земельного участка

<b>Земельный участок</b>			
(вид объекта недвижимости)			
Лист №	Раздела <b>3.2</b>	Всего листов раздела <b>3.2</b> : ____	Всего разделов: ____
Всего листов выписки: ____			
<b>15.11.2021 № 99/2021/430784242</b>			
Кадастровый номер:		<b>02:17:000000:215(единое землепользование)</b>	

Сведения о характерных точках границы земельного участка				
Система координат				
Зона №				
Номер точки	Координаты		Описание закрепления на местности	Средняя квадратическая погрешность определения координат характерных точек границ земельного участка, м
	X	Y		
1	2	3	4	5
3886	784371.1	1319843.89	данные отсутствуют	данные отсутствуют
3887	784455.77	1319852.67	данные отсутствуют	данные отсутствуют
3888	784170.46	1319608.6	данные отсутствуют	данные отсутствуют
3889	784242.83	1319674.22	данные отсутствуют	данные отсутствуют
3890	784321.86	1319802.8	данные отсутствуют	данные отсутствуют
3891	784275.76	1319717.5	данные отсутствуют	данные отсутствуют
3892	783838.19	1320455.82	данные отсутствуют	данные отсутствуют
3893	783710.39	1320154.29	данные отсутствуют	данные отсутствуют
3894	783914.87	1319915	данные отсутствуют	данные отсутствуют
3895	783758.53	1320386.2	данные отсутствуют	данные отсутствуют
3896	784866.29	1320206.11	данные отсутствуют	данные отсутствуют
3897	784064.3	1320660.3	данные отсутствуют	данные отсутствуют
3898	784762.17	1320101.99	данные отсутствуют	данные отсутствуют
3899	786689.64	1323177.43	данные отсутствуют	данные отсутствуют
3900	786634.54	1323144.46	данные отсутствуют	данные отсутствуют

Государственный регистратор		ФГИС ЕГРН
полное наименование должности	подпись	инициалы, фамилия

М.П.

<b>Земельный участок</b>			
(вид объекта недвижимости)			
Лист №	Раздела <b>3.2</b>	Всего листов раздела <b>3.2</b> : ____	Всего разделов: ____
Всего листов выписки: ____			
<b>15.11.2021 № 99/2021/430784242</b>			
Кадастровый номер:		<b>02:17:000000:215(единое землепользование)</b>	

Сведения о характерных точках границы земельного участка				
Система координат				
Зона №				
Номер точки	Координаты		Описание закрепления на местности	Средняя квадратическая погрешность определения координат характерных точек границ земельного участка, м
	X	Y		
1	2	3	4	5
3901	786627.52	1323142.45	данные отсутствуют	данные отсутствуют
3902	785613.67	1322775.57	данные отсутствуют	данные отсутствуют
3903	785362.94	1323259.76	данные отсутствуют	данные отсутствуют
3904	785362.95	1323260.06	данные отсутствуют	данные отсутствуют
3905	786620.39	1323139.28	данные отсутствуют	данные отсутствуют
3906	786455.46	1323184.66	данные отсутствуют	данные отсутствуют
3907	786087.53	1322507.31	данные отсутствуют	данные отсутствуют
3908	786450.17	1323184.84	данные отсутствуют	данные отсутствуют
3909	786610.69	1323139.37	данные отсутствуют	данные отсутствуют
3910	786542.16	1323156.87	данные отсутствуют	данные отсутствуют
3911	786579.01	1323138.72	данные отсутствуют	данные отсутствуют
3912	786398.33	1323579.64	данные отсутствуют	данные отсутствуют
3913	786504.6	1323214.39	данные отсутствуют	данные отсутствуют
3914	786804.03	1323269.27	данные отсутствуют	данные отсутствуют
3915	786709.66	1323215	данные отсутствуют	данные отсутствуют

Государственный регистратор		ФГИС ЕГРН
полное наименование должности	подпись	инициалы, фамилия

М.П.

Раздел 3.2

Выписка из Единого государственного реестра недвижимости об объекте недвижимости  
Описание местоположения земельного участка

<b>Земельный участок</b>			
(вид объекта недвижимости)			
Лист №	Раздела <b>3.2</b>	Всего листов раздела <b>3.2</b> : ____	Всего разделов: ____
Всего листов выписки: ____			
<b>15.11.2021 № 99/2021/430784242</b>			
Кадастровый номер:		<b>02:17:000000:215(единое землепользование)</b>	

Сведения о характерных точках границы земельного участка				
Система координат				
Зона №				
Номер точки	Координаты		Описание закрепления на местности	Средняя квадратическая погрешность определения координат характерных точек границ земельного участка, м
	X	Y		
1	2	3	4	5
3916	786696.62	1323192.36	данные отсутствуют	данные отсутствуют
3917	786745.89	1323210.17	данные отсутствуют	данные отсутствуют
3918	786801.37	1323267.43	данные отсутствуют	данные отсутствуют
3919	786770.91	1323258.36	данные отсутствуют	данные отсутствуют
3920	786794.44	1323265.87	данные отсутствуют	данные отсутствуют
3921	786535.82	1323208	данные отсутствуют	данные отсутствуют
3922	786665.54	1323279.9	данные отсутствуют	данные отсутствуют
3923	786734.8	1323315.41	данные отсутствуют	данные отсутствуют
3924	786707.52	1323300.58	данные отсутствуют	данные отсутствуют
3925	786544.69	1323205.85	данные отсутствуют	данные отсутствуют
3926	786587.59	1323243.52	данные отсутствуют	данные отсутствуют
3927	786548.01	1323207.04	данные отсутствуют	данные отсутствуют
3928	786396	1323583.66	данные отсутствуют	данные отсутствуют
3929	786564.59	1323578.39	данные отсутствуют	данные отсутствуют
3930	786558.28	1323413.57	данные отсутствуют	данные отсутствуют

Государственный регистратор		ФГИС ЕГРН
полное наименование должности	подпись	инициалы, фамилия

М.П.

Выписка из Единого государственного реестра недвижимости об объекте недвижимости  
Описание местоположения земельного участка

<b>Земельный участок</b>			
(вид объекта недвижимости)			
Лист №	Раздела <b>3.2</b>	Всего листов раздела <b>3.2</b> : ____	Всего разделов: ____
Всего листов выписки: ____			
<b>15.11.2021 № 99/2021/430784242</b>			
Кадастровый номер:		<b>02:17:000000:215(единое землепользование)</b>	

Сведения о характерных точках границы земельного участка				
Система координат				
Зона №				
Номер точки	Координаты		Описание закрепления на местности	Средняя квадратическая погрешность определения координат характерных точек границ земельного участка, м
	X	Y		
1	2	3	4	5
3931	786645.37	1323369.22	данные отсутствуют	данные отсутствуют
3932	786557.26	1323400.07	данные отсутствуют	данные отсутствуют
3933	786569.49	1323565.58	данные отсутствуют	данные отсутствуют
3934	786597.77	1323463.32	данные отсутствуют	данные отсутствуют
3935	786572.32	1323560.89	данные отсутствуют	данные отсутствуют
3936	786397.17	1323605.42	данные отсутствуют	данные отсутствуют
3937	786466.93	1323605.67	данные отсутствуют	данные отсутствуют
3938	786533.67	1323639.12	данные отсутствуют	данные отсутствуют
3939	786468.35	1323608.2	данные отсутствуют	данные отсутствуют
3940	786411.49	1323608.73	данные отсутствуют	данные отсутствуют
3941	786438.56	1323585.51	данные отсутствуют	данные отсутствуют
3942	786421.13	1323604.18	данные отсутствуют	данные отсутствуют
3943	786352.27	1323624.23	данные отсутствуют	данные отсутствуют
3944	786390.79	1323523.46	данные отсутствуют	данные отсутствуют
3945	786424.26	1323519.45	данные отсутствуют	данные отсутствуют

Государственный регистратор		ФГИС ЕГРН
полное наименование должности	подпись	инициалы, фамилия

М.П.

Выписка из Единого государственного реестра недвижимости об объекте недвижимости  
Описание местоположения земельного участка

<b>Земельный участок</b>			
(вид объекта недвижимости)			
Лист №	Раздела <b>3.2</b>	Всего листов раздела <b>3.2</b> : ____	Всего разделов: ____
Всего листов выписки: ____			
<b>15.11.2021 № 99/2021/430784242</b>			
Кадастровый номер:		<b>02:17:000000:215(единое землепользование)</b>	

Сведения о характерных точках границы земельного участка				
Система координат				
Зона №				
Номер точки	Координаты		Описание закрепления на местности	Средняя квадратическая погрешность определения координат характерных точек границ земельного участка, м
	X	Y		
1	2	3	4	5
3946	786399.73	1323507.18	данные отсутствуют	данные отсутствуют
3947	786348.73	1323616.6	данные отсутствуют	данные отсутствуют
3948	786357.1	1323567.95	данные отсутствуют	данные отсутствуют
3949	786336.34	1323588.73	данные отсутствуют	данные отсутствуют
3950	786346.24	1323571.57	данные отсутствуют	данные отсутствуют
3951	786293.93	1323608.31	данные отсутствуют	данные отсутствуют
3952	786337.69	1323652.01	данные отсутствуют	данные отсутствуют
3953	786294.57	1323628.17	данные отсутствуют	данные отсутствуют
3954	786355.01	1323630.9	данные отсутствуют	данные отсутствуют
3955	786322.81	1323652.28	данные отсутствуют	данные отсутствуют
3956	786346.7	1323648.67	данные отсутствуют	данные отсутствуют
3957	786314.99	1323649.22	данные отсутствуют	данные отсутствуют
3958	786308.72	1323558.4	данные отсутствуют	данные отсутствуют
3959	786305.99	1323568.7	данные отсутствуют	данные отсутствуют
3960	786302.23	1323537.67	данные отсутствуют	данные отсутствуют

Государственный регистратор		ФГИС ЕГРН
полное наименование должности	подпись	инициалы, фамилия

М.П.

<b>Земельный участок</b>			
(вид объекта недвижимости)			
Лист №	Раздела <b>3.2</b>	Всего листов раздела <b>3.2</b> : ____	Всего разделов: ____
Всего листов выписки: ____			
<b>15.11.2021 № 99/2021/430784242</b>			
Кадастровый номер:		<b>02:17:000000:215(единое землепользование)</b>	

Сведения о характерных точках границы земельного участка				
Система координат				
Зона №				
Номер точки	Координаты		Описание закрепления на местности	Средняя квадратическая погрешность определения координат характерных точек границ земельного участка, м
	X	Y		
1	2	3	4	5
3961	786387.4	1323551.29	данные отсутствуют	данные отсутствуют
3962	786569.86	1323418.22	данные отсутствуют	данные отсутствуют
3963	786308.2	1323562.28	данные отсутствуют	данные отсутствуют
3964	786300.32	1323533.79	данные отсутствуют	данные отсутствуют
3965	786291.7	1323530.25	данные отсутствуют	данные отсутствуют
3966	786781.37	1323306.16	данные отсутствуют	данные отсутствуют
3967	786563.44	1323583.6	данные отсутствуют	данные отсутствуют
3968	786419.88	1323543.57	данные отсутствуют	данные отсутствуют
3969	786387.92	1323531.11	данные отсутствуют	данные отсутствуют
3970	786349.98	1323569.91	данные отсутствуют	данные отсутствуют
3971	786366.28	1323566.32	данные отсутствуют	данные отсутствуют
3972	786421.79	1323539.69	данные отсутствуют	данные отсутствуют
3973	786402.44	1323505.39	данные отсутствуют	данные отсутствуют
3974	786423.41	1323509.89	данные отсутствуют	данные отсутствуют
3975	786538.97	1323636.77	данные отсутствуют	данные отсутствуют

Государственный регистратор		ФГИС ЕГРН
полное наименование должности	подпись	инициалы, фамилия

М.П.

Раздел 3.2

Выписка из Единого государственного реестра недвижимости об объекте недвижимости  
Описание местоположения земельного участка

<b>Земельный участок</b>			
(вид объекта недвижимости)			
Лист №	Раздела <b>3.2</b>	Всего листов раздела <b>3.2</b> : ____	Всего разделов: ____
Всего листов выписки: ____			
<b>15.11.2021 № 99/2021/430784242</b>			
Кадастровый номер:		<b>02:17:000000:215(единое землепользование)</b>	

Сведения о характерных точках границы земельного участка				
Система координат				
Зона №				
Номер точки	Координаты		Описание закрепления на местности	Средняя квадратическая погрешность определения координат характерных точек границ земельного участка, м
	X	Y		
1	2	3	4	5
3976	786465.67	1323579.11	данные отсутствуют	данные отсутствуют
3977	786428.97	1323600.49	данные отсутствуют	данные отсутствуют
3978	786434.7	1323593.31	данные отсутствуют	данные отсутствуют
3979	786515.6	1323641.81	данные отсутствуют	данные отсутствуют
3980	786466.8	1323588.76	данные отсутствуют	данные отсутствуют
3981	786507.26	1323637.34	данные отсутствуют	данные отсутствуют
3982	786778.18	1323307.99	данные отсутствуют	данные отсутствуют
3983	786652.15	1323302.08	данные отсутствуют	данные отсутствуют
3984	786604.16	1323448.39	данные отсутствуют	данные отсутствуют
3985	786588.85	1323519.65	данные отсутствуют	данные отсутствуют
3986	786596.58	1323491.84	данные отсутствуют	данные отсутствуют
3987	786638.87	1323406.27	данные отсутствуют	данные отсутствуют
3988	786559.07	1323398.63	данные отсутствуют	данные отсутствуют
3989	786728.41	1323313.19	данные отсутствуют	данные отсутствуют
3990	786570.17	1323237.32	данные отсутствуют	данные отсутствуют

Государственный регистратор		ФГИС ЕГРН
полное наименование должности	подпись	инициалы, фамилия

М.П.

Выписка из Единого государственного реестра недвижимости об объекте недвижимости  
Описание местоположения земельного участка

<b>Земельный участок</b>			
(вид объекта недвижимости)			
Лист №	Раздела <b>3.2</b>	Всего листов раздела <b>3.2</b> : ____	Всего разделов: ____
Всего листов выписки: ____			
<b>15.11.2021 № 99/2021/430784242</b>			
Кадастровый номер:		<b>02:17:000000:215(единое землепользование)</b>	

Сведения о характерных точках границы земельного участка				
Система координат				
Зона №				
Номер точки	Координаты		Описание закрепления на местности	Средняя квадратическая погрешность определения координат характерных точек границ земельного участка, м
	X	Y		
1	2	3	4	5
3991	786647.55	1323266.03	данные отсутствуют	данные отсутствуют
3992	786569.86	1323236.99	данные отсутствуют	данные отсутствуют
3993	786710.23	1323300.23	данные отсутствуют	данные отсутствуют
3994	786587.71	1323243.84	данные отсутствуют	данные отсутствуют
3995	786656.66	1323273.02	данные отсутствуют	данные отсутствуют
3996	786087.4	1322507.04	данные отсутствуют	данные отсутствуют
3997	786703.17	1323214.11	данные отсутствуют	данные отсутствуют
3998	786768.9	1323238.8	данные отсутствуют	данные отсутствуют
3999	786786.48	1323264.69	данные отсутствуют	данные отсутствуют
4000	786774.31	1323263.36	данные отсутствуют	данные отсутствуют
4001	786725.82	1323213.75	данные отсутствуют	данные отсутствуют
4002	786771.09	1323231.79	данные отсутствуют	данные отсутствуют
4003	786730.23	1323213.47	данные отсутствуют	данные отсутствуют
4004	786289.79	1323067.71	данные отсутствуют	данные отсутствуют
4005	786563.47	1323141.9	данные отсутствуют	данные отсутствуют

Государственный регистратор		ФГИС ЕГРН
полное наименование должности	подпись	инициалы, фамилия

М.П.

Раздел 3.2

Выписка из Единого государственного реестра недвижимости об объекте недвижимости  
Описание местоположения земельного участка

<b>Земельный участок</b>			
(вид объекта недвижимости)			
Лист №	Раздела <b>3.2</b>	Всего листов раздела <b>3.2</b> : ____	Всего разделов: ____
Всего листов выписки: ____			
<b>15.11.2021 № 99/2021/430784242</b>			
Кадастровый номер:		<b>02:17:000000:215(единое землепользование)</b>	

Сведения о характерных точках границы земельного участка				
Система координат				
Зона №				
Номер точки	Координаты		Описание закрепления на местности	Средняя квадратическая погрешность определения координат характерных точек границ земельного участка, м
	X	Y		
1	2	3	4	5
4006	786575.68	1323139.72	данные отсутствуют	данные отсутствуют
4007	786431.24	1323192.56	данные отсутствуют	данные отсутствуют
4008	786469.11	1323181.5	данные отсутствуют	данные отсутствуют
4009	786386.74	1323552.57	данные отсутствуют	данные отсутствуют
4010	786355.25	1323635.36	данные отсутствуют	данные отсутствуют
4011	786306.67	1323644.4	данные отсутствуют	данные отсутствуют
4012	786300.67	1323581.58	данные отсутствуют	данные отсутствуют
4013	786295.77	1323630.79	данные отсутствуют	данные отсутствуют
4014	786353.13	1323644.34	данные отсутствуют	данные отсутствуют
4015	786331.89	1323652.67	данные отсутствуют	данные отсутствуют
4016	786350.64	1323646.8	данные отсутствуют	данные отсутствуют
4017	786381.75	1323555.84	данные отсутствуют	данные отсутствуют
4018	786343.94	1323573.76	данные отсутствуют	данные отсутствуют
4019	786349.91	1323620.52	данные отсутствуют	данные отсутствуют
4020	786337.16	1323584.92	данные отсутствуют	данные отсутствуют

Государственный регистратор		ФГИС ЕГРН
полное наименование должности	подпись	инициалы, фамилия

М.П.

<b>Земельный участок</b>			
(вид объекта недвижимости)			
Лист №	Раздела <b>3.2</b>	Всего листов раздела <b>3.2</b> : ____	Всего разделов: ____
Всего листов выписки: ____			
<b>15.11.2021 № 99/2021/430784242</b>			
Кадастровый номер:		<b>02:17:000000:215(единое землепользование)</b>	

Сведения о характерных точках границы земельного участка				
Система координат				
Зона №				
Номер точки	Координаты		Описание закрепления на местности	Средняя квадратическая погрешность определения координат характерных точек границ земельного участка, м
	X	Y		
1	2	3	4	5
4021	786374	1323563.69	данные отсутствуют	данные отсутствуют
4022	786353.18	1323569.74	данные отсутствуют	данные отсутствуют
4023	786370.07	1323564.2	данные отсутствуют	данные отсутствуют
4024	786573.75	1323420.13	данные отсутствуют	данные отсутствуют
4025	786460.56	1323569.41	данные отсутствуют	данные отсутствуют
4026	786405.04	1323571.33	данные отсутствуют	данные отсутствуют
4027	786415.97	1323502.13	данные отсутствуют	данные отсутствуют
4028	786398.16	1323509.34	данные отсутствуют	данные отсутствуют
4029	786414.71	1323501.63	данные отсутствуют	данные отсутствуют
4030	786408.03	1323566.05	данные отсутствуют	данные отсутствуют
4031	786423.83	1323532.62	данные отсутствуют	данные отсутствуют
4032	786417.11	1323554.43	данные отсутствуют	данные отсутствуют
4033	786456.81	1323564.79	данные отсутствуют	данные отсутствуют
4034	786416.63	1323607.48	данные отсутствуют	данные отсутствуют
4035	786396.02	1323603.75	данные отсутствуют	данные отсутствуют

Государственный регистратор		ФГИС ЕГРН
полное наименование должности	подпись	инициалы, фамилия

М.П.

Раздел 3.2

Выписка из Единого государственного реестра недвижимости об объекте недвижимости  
Описание местоположения земельного участка

<b>Земельный участок</b>			
(вид объекта недвижимости)			
Лист №	Раздела <b>3.2</b>	Всего листов раздела <b>3.2</b> : ____	Всего разделов: ____
Всего листов выписки: ____			
<b>15.11.2021 № 99/2021/430784242</b>			
Кадастровый номер:		<b>02:17:000000:215(единое землепользование)</b>	

Сведения о характерных точках границы земельного участка				
Система координат				
Зона №				
Номер точки	Координаты		Описание закрепления на местности	Средняя квадратическая погрешность определения координат характерных точек границ земельного участка, м
	X	Y		
1	2	3	4	5
4036	786413.5	1323608.52	данные отсутствуют	данные отсутствуют
4037	786454.07	1323565.82	данные отсутствуют	данные отсутствуют
4038	786430.92	1323599.1	данные отсутствуют	данные отсутствуют
4039	786445.26	1323574.58	данные отсутствуют	данные отсутствуют
4040	786583.49	1323422.62	данные отсутствуют	данные отсутствуют
4041	786557.14	1323598.59	данные отсутствуют	данные отсутствуют
4042	786504.1	1323636.35	данные отсутствуют	данные отсутствуют
4043	786466.41	1323602.38	данные отсутствуют	данные отсутствуют
4044	786491.58	1323629.09	данные отсутствуют	данные отсутствуют
4045	786553.73	1323610.11	данные отсутствуют	данные отсутствуют
4046	786519.48	1323641.79	данные отсутствуют	данные отсутствуют
4047	786540.92	1323634.12	данные отсутствуют	данные отсутствуют
4048	786594.42	1323426.73	данные отсутствуют	данные отсутствуют
4049	786586.5	1323524.01	данные отсутствуют	данные отсутствуют
4050	786566.84	1323574.64	данные отсутствуют	данные отсутствуют

Государственный регистратор		ФГИС ЕГРН
полное наименование должности	подпись	инициалы, фамилия

М.П.



Выписка из Единого государственного реестра недвижимости об объекте недвижимости  
Описание местоположения земельного участка

<b>Земельный участок</b>			
(вид объекта недвижимости)			
Лист №	Раздела <b>3.2</b>	Всего листов раздела <b>3.2</b> : ____	Всего разделов: ____
Всего листов выписки: ____			
<b>15.11.2021 № 99/2021/430784242</b>			
Кадастровый номер:		<b>02:17:000000:215(единое землепользование)</b>	

Сведения о характерных точках границы земельного участка				
Система координат				
Зона №				
Номер точки	Координаты		Описание закрепления на местности	Средняя квадратическая погрешность определения координат характерных точек границ земельного участка, м
	X	Y		
1	2	3	4	5
4051	786575.34	1323551.37	данные отсутствуют	данные отсутствуют
4052	786596.93	1323429.07	данные отсутствуют	данные отсутствуют
4053	786597.56	1323480.66	данные отсутствуют	данные отсутствуют
4054	786600.4	1323436.12	данные отсутствуют	данные отсутствуют
4055	786752.36	1323209.52	данные отсутствуют	данные отсутствуют
4056	786648.92	1323265.84	данные отсутствуют	данные отсутствуют
4057	786478.42	1323208.59	данные отсутствуют	данные отсутствуют
4058	786622.85	1323419.34	данные отсутствуют	данные отсутствуют
4059	786557.68	1323411.65	данные отсутствуют	данные отсутствуют
4060	786560.86	1323415.4	данные отсутствуют	данные отсутствуют
4061	786564.93	1323415.62	данные отсутствуют	данные отсутствуют
4062	786515.78	1323227.31	данные отсутствуют	данные отсутствуют
4063	786643.84	1323340.14	данные отсутствуют	данные отсутствуют
4064	786569.08	1323236.99	данные отсутствуют	данные отсутствуют
4065	786628.09	1323252.47	данные отсутствуют	данные отсутствуют

Государственный регистратор		ФГИС ЕГРН
полное наименование должности	подпись	инициалы, фамилия

М.П.

Раздел 3.2

Выписка из Единого государственного реестра недвижимости об объекте недвижимости  
Описание местоположения земельного участка

<b>Земельный участок</b>			
(вид объекта недвижимости)			
Лист №	Раздела <b>3.2</b>	Всего листов раздела <b>3.2</b> : ____	Всего разделов: ____
Всего листов выписки: ____			
<b>15.11.2021 № 99/2021/430784242</b>			
Кадастровый номер:		<b>02:17:000000:215(единое землепользование)</b>	

Сведения о характерных точках границы земельного участка				
Система координат				
Зона №				
Номер точки	Координаты		Описание закрепления на местности	Средняя квадратическая погрешность определения координат характерных точек границ земельного участка, м
	X	Y		
1	2	3	4	5
4066	786558.47	1323215.51	данные отсутствуют	данные отсутствуют
4067	786542.2	1323206.11	данные отсутствуют	данные отсутствуют
4068	786553.76	1323210.95	данные отсутствуют	данные отсутствуют
4069	786613.83	1323246.85	данные отсутствуют	данные отсутствуют
4070	786570.28	1323237.13	данные отсутствуют	данные отсутствуют
4071	786606.69	1323246.57	данные отсутствуют	данные отсутствуют
4072	786763.98	1323208.76	данные отсутствуют	данные отсутствуют
4073	786804.77	1323271.22	данные отсутствуют	данные отсутствуют
4074	786720.78	1323307.25	данные отсутствуют	данные отсутствуют
4075	786690.88	1323296.42	данные отсутствуют	данные отсутствуют
4076	786717.42	1323303.58	данные отсутствуют	данные отсутствуют
4077	786804.41	1323284.69	данные отсутствуют	данные отсутствуют
4078	786753.64	1323317.49	данные отсутствуют	данные отсутствуют
4079	786800.18	1323289.37	данные отсутствуют	данные отсутствуют
4080	786765.79	1323209.35	данные отсутствуют	данные отсутствуют

Государственный регистратор		ФГИС ЕГРН
полное наименование должности	подпись	инициалы, фамилия

М.П.

<b>Земельный участок</b>			
(вид объекта недвижимости)			
Лист №	Раздела <b>3.2</b>	Всего листов раздела <b>3.2</b> : ____	Всего разделов: ____
Всего листов выписки: ____			
<b>15.11.2021 № 99/2021/430784242</b>			
Кадастровый номер:		<b>02:17:000000:215(единое землепользование)</b>	

Сведения о характерных точках границы земельного участка				
Система координат				
Зона №				
Номер точки	Координаты		Описание закрепления на местности	Средняя квадратическая погрешность определения координат характерных точек границ земельного участка, м
	X	Y		
1	2	3	4	5
4081	786776.34	1323264.57	данные отсутствуют	данные отсутствуют
4082	786798.13	1323267.32	данные отсутствуют	данные отсутствуют
4083	786784.05	1323265.16	данные отсутствуют	данные отсутствуют
4084	786771.56	1323213.69	данные отсутствуют	данные отсутствуют
4085	786767.95	1323251.8	данные отсутствуют	данные отсутствуют
4086	786771.99	1323215.72	данные отсутствуют	данные отсутствуют
4087	786480.03	1323178.86	данные отсутствуют	данные отсутствуют
4088	786647.52	1323150.97	данные отсутствуют	данные отсутствуют
4089	786713.68	1323214.76	данные отсутствуют	данные отсутствуют
4090	786733.6	1323212.08	данные отсутствуют	данные отсутствуют
4091	786749.07	1323210.49	данные отсутствуют	данные отсутствуют
4092	786717.51	1323215.72	данные отсутствуют	данные отсутствуют
4093	786671.45	1323160.67	данные отсутствуют	данные отсутствуют
4094	786701.91	1323212.38	данные отсутствуют	данные отсутствуют
4095	786677.29	1323164.58	данные отсутствуют	данные отсутствуют

Государственный регистратор		ФГИС ЕГРН
полное наименование должности	подпись	инициалы, фамилия

М.П.

Раздел 3.2

Выписка из Единого государственного реестра недвижимости об объекте недвижимости  
Описание местоположения земельного участка

<b>Земельный участок</b>			
(вид объекта недвижимости)			
Лист №	Раздела <b>3.2</b>	Всего листов раздела <b>3.2</b> : ____	Всего разделов: ____
Всего листов выписки: ____			
<b>15.11.2021 № 99/2021/430784242</b>			
Кадастровый номер:		<b>02:17:000000:215(единое землепользование)</b>	

Сведения о характерных точках границы земельного участка				
Система координат				
Зона №				
Номер точки	Координаты		Описание закрепления на местности	Средняя квадратическая погрешность определения координат характерных точек границ земельного участка, м
	X	Y		
1	2	3	4	5
4096	786485.79	1323176.67	данные отсутствуют	данные отсутствуют
4097	786587.36	1323138.98	данные отсутствуют	данные отсутствуют
4098	786622.93	1323140.03	данные отсутствуют	данные отсутствуют
4099	786591.82	1323138.15	данные отсутствуют	данные отсутствуют
4100	786516.36	1323168.66	данные отсутствуют	данные отсутствуют
4101	786568.76	1323139.49	данные отсутствуют	данные отсутствуют
4102	786533.21	1323161.64	данные отсутствуют	данные отсутствуют
4103	785997.73	1322879.5	данные отсутствуют	данные отсутствуют
4104	786438.68	1323187.89	данные отсутствуют	данные отсутствуют
4105	786460.67	1323182.63	данные отсутствуют	данные отсутствуют
4106	786471.07	1323180.27	данные отсутствуют	данные отсутствуют
4107	786445.76	1323186.53	данные отсутствуют	данные отсутствуют
4108	786018.73	1322487.5	данные отсутствуют	данные отсутствуют
4109	786066.01	1322923.5	данные отсутствуют	данные отсутствуют
4110	786019.02	1322487.42	данные отсутствуют	данные отсутствуют

Государственный регистратор		ФГИС ЕГРН
полное наименование должности	подпись	инициалы, фамилия

М.П.

Выписка из Единого государственного реестра недвижимости об объекте недвижимости  
Описание местоположения земельного участка

<b>Земельный участок</b>			
(вид объекта недвижимости)			
Лист №	Раздела <b>3.2</b>	Всего листов раздела <b>3.2</b> : ____	Всего разделов: ____
Всего листов выписки: ____			
<b>15.11.2021 № 99/2021/430784242</b>			
Кадастровый номер:		<b>02:17:000000:215(единое землепользование)</b>	

Сведения о характерных точках границы земельного участка				
Система координат				
Зона №				
Номер точки	Координаты		Описание закрепления на местности	Средняя квадратическая погрешность определения координат характерных точек границ земельного участка, м
	X	Y		
1	2	3	4	5
4111	786206.24	1323735.89	данные отсутствуют	данные отсутствуют
4112	785613.38	1322775.66	данные отсутствуют	данные отсутствуют
4113	785914.22	1322825.68	данные отсутствуют	данные отсутствуют
4114	786205.94	1323735.89	данные отсутствуют	данные отсутствуют
4115	788707.93	1320014.63	данные отсутствуют	данные отсутствуют
4116	788673.67	1320095.64	данные отсутствуют	данные отсутствуют
4117	788703.83	1320112.9	данные отсутствуют	данные отсутствуют
4118	788513.29	1320422.65	данные отсутствуют	данные отсутствуют
4119	788540.7	1320462.17	данные отсутствуют	данные отсутствуют
4120	788705.88	1320144.88	данные отсутствуют	данные отсутствуют
4121	788550.9	1320201.1	данные отсутствуют	данные отсутствуют
4122	788708.94	1320169.92	данные отсутствуют	данные отсутствуют
4123	789090.57	1320273.89	данные отсутствуют	данные отсутствуют
4124	788537.1	1319823.63	данные отсутствуют	данные отсутствуют
4125	788936.78	1320092.25	данные отсутствуют	данные отсутствуют

Государственный регистратор		ФГИС ЕГРН
полное наименование должности	подпись	инициалы, фамилия

М.П.

Раздел 3.2

Выписка из Единого государственного реестра недвижимости об объекте недвижимости  
Описание местоположения земельного участка

<b>Земельный участок</b>			
(вид объекта недвижимости)			
Лист №	Раздела <b>3.2</b>	Всего листов раздела <b>3.2</b> : ____	Всего разделов: ____
Всего листов выписки: ____			
<b>15.11.2021 № 99/2021/430784242</b>			
Кадастровый номер:		<b>02:17:000000:215(единое землепользование)</b>	

Сведения о характерных точках границы земельного участка				
Система координат				
Зона №				
Номер точки	Координаты		Описание закрепления на местности	Средняя квадратическая погрешность определения координат характерных точек границ земельного участка, м
	X	Y		
1	2	3	4	5
4126	788798.93	1320050.76	данные отсутствуют	данные отсутствуют
4127	788892.61	1320034.7	данные отсутствуют	данные отсутствуют
4128	788511	1319825.63	данные отсутствуют	данные отсутствуют
4129	788507.51	1319988.51	данные отсутствуют	данные отсутствуют
4130	788486.34	1319858.92	данные отсутствуют	данные отсутствуют
4131	789078.81	1320226.45	данные отсутствуют	данные отсутствуют
4132	788794.31	1319765.58	данные отсутствуют	данные отсутствуют
4133	788777.4	1319847.9	данные отсутствуют	данные отсутствуют
4134	788694.57	1319769.97	данные отсутствуют	данные отсутствуют
4135	789082.71	1320084.24	данные отсутствуют	данные отсутствуют
4136	788812.57	1319904.51	данные отсутствуют	данные отсутствуют
4137	789021.02	1320047.89	данные отсутствуют	данные отсутствуют
4138	788962.56	1320217.31	данные отсутствуют	данные отсутствуют
4139	789004.02	1320298.94	данные отсутствуют	данные отсутствуют
4140	788890.73	1320217.59	данные отсутствуют	данные отсутствуют

Государственный регистратор		ФГИС ЕГРН
полное наименование должности	подпись	инициалы, фамилия

М.П.

<b>Земельный участок</b>			
(вид объекта недвижимости)			
Лист №	Раздела <b>3.2</b>	Всего листов раздела <b>3.2</b> : ____	Всего разделов: ____
Всего листов выписки: ____			
<b>15.11.2021 № 99/2021/430784242</b>			
Кадастровый номер:		<b>02:17:000000:215(единое землепользование)</b>	

Сведения о характерных точках границы земельного участка				
Система координат				
Зона №				
Номер точки	Координаты		Описание закрепления на местности	Средняя квадратическая погрешность определения координат характерных точек границ земельного участка, м
	X	Y		
1	2	3	4	5
4141	788730.15	1320610.8	данные отсутствуют	данные отсутствуют
4142	789025.85	1320543.22	данные отсутствуют	данные отсутствуют
4143	789034.5	1320491.88	данные отсутствуют	данные отсутствуют
4144	788714.65	1319868.02	данные отсутствуют	данные отсутствуют
4145	789013.42	1320560.46	данные отсутствуют	данные отсутствуют
4146	788749.92	1319871.43	данные отсутствуют	данные отсутствуют
4147	788996.59	1320574.39	данные отсутствуют	данные отсутствуют
4148	788957.94	1320586.89	данные отсутствуют	данные отсутствуют
4149	788761.88	1319830.07	данные отсутствуют	данные отсутствуют
4150	788952.95	1320204.5	данные отсутствуют	данные отсутствуют
4151	788642.94	1320632.84	данные отсутствуют	данные отсутствуют
4152	788888.57	1320566.86	данные отсутствуют	данные отсутствуют
4153	788704.11	1320622.3	данные отсутствуют	данные отсутствуют
4154	788897.07	1320204.46	данные отсутствуют	данные отсутствуют
4155	788751.59	1320612.61	данные отсутствуют	данные отсутствуют

Государственный регистратор		ФГИС ЕГРН
полное наименование должности	подпись	инициалы, фамилия

М.П.

Раздел 3.2

Выписка из Единого государственного реестра недвижимости об объекте недвижимости  
Описание местоположения земельного участка

<b>Земельный участок</b>			
(вид объекта недвижимости)			
Лист №	Раздела <b>3.2</b>	Всего листов раздела <b>3.2</b> : ____	Всего разделов: ____
Всего листов выписки: ____			
<b>15.11.2021 № 99/2021/430784242</b>			
Кадастровый номер:		<b>02:17:000000:215(единое землепользование)</b>	

Сведения о характерных точках границы земельного участка				
Система координат				
Зона №				
Номер точки	Координаты		Описание закрепления на местности	Средняя квадратическая погрешность определения координат характерных точек границ земельного участка, м
	X	Y		
1	2	3	4	5
4156	788687.96	1319783.6	данные отсутствуют	данные отсутствуют
4157	788889.14	1319998	данные отсутствуют	данные отсутствуют
4158	788982.2	1320277.33	данные отсутствуют	данные отсутствуют
4159	788837.4	1319781.4	данные отсутствуют	данные отсутствуют
4160	788820.02	1319943.08	данные отсутствуют	данные отсутствуют
4161	788842.11	1319886.22	данные отсутствуют	данные отсутствуют
4162	788912.69	1320092.25	данные отсутствуют	данные отсутствуют
4163	788645.02	1319998.9	данные отсутствуют	данные отсутствуют
4164	788478.44	1319878.97	данные отсутствуют	данные отсутствуют
4165	788487.29	1319958.81	данные отсутствуют	данные отсутствуют
4166	788974.25	1320072.17	данные отсутствуют	данные отсутствуют
4167	788656.5	1320003.01	данные отсутствуют	данные отсутствуют
4168	788971.58	1320062.81	данные отсутствуют	данные отсутствуют
4169	788597.09	1320156.42	данные отсутствуют	данные отсутствуют
4170	788618.96	1320166.02	данные отсутствуют	данные отсутствуют

Государственный регистратор		ФГИС ЕГРН
полное наименование должности	подпись	инициалы, фамилия

М.П.

Выписка из Единого государственного реестра недвижимости об объекте недвижимости  
Описание местоположения земельного участка

<b>Земельный участок</b>			
(вид объекта недвижимости)			
Лист №	Раздела <b>3.2</b>	Всего листов раздела <b>3.2</b> : ____	Всего разделов: ____
Всего листов выписки: ____			
<b>15.11.2021 № 99/2021/430784242</b>			
Кадастровый номер:		<b>02:17:000000:215(единое землепользование)</b>	

Сведения о характерных точках границы земельного участка				
Система координат				
Зона №				
Номер точки	Координаты		Описание закрепления на местности	Средняя квадратическая погрешность определения координат характерных точек границ земельного участка, м
	X	Y		
1	2	3	4	5
4171	788536.08	1320220.55	данные отсутствуют	данные отсутствуют
4172	788841.84	1320593.53	данные отсутствуют	данные отсутствуют
4173	788806.62	1320605.79	данные отсутствуют	данные отсутствуют
4174	788765.48	1319989.2	данные отсутствуют	данные отсутствуют
4175	788866.76	1319805.89	данные отсутствуют	данные отсутствуют
4176	789059.63	1320323.26	данные отсутствуют	данные отсутствуют
4177	788940.52	1320195.3	данные отсутствуют	данные отсутствуют
4178	788892.34	1320230.65	данные отсутствуют	данные отсутствуют
4179	788990.62	1320355.13	данные отсутствуют	данные отсутствуют
4180	788935	1320273.55	данные отсутствуют	данные отсутствуют
4181	788923.13	1320190.46	данные отсутствуют	данные отсутствуют
4182	789034.89	1320333.41	данные отсутствуют	данные отсутствуют
4183	788966.11	1320247.47	данные отсутствуют	данные отсутствуют
4184	789021.75	1320328.61	данные отсутствуют	данные отсутствуют
4185	788899.38	1319848.11	данные отсутствуют	данные отсутствуют

Государственный регистратор		ФГИС ЕГРН
полное наименование должности	подпись	инициалы, фамилия

М.П.

Раздел 3.2

Выписка из Единого государственного реестра недвижимости об объекте недвижимости  
Описание местоположения земельного участка

<b>Земельный участок</b>			
(вид объекта недвижимости)			
Лист №	Раздела <b>3.2</b>	Всего листов раздела <b>3.2</b> : ____	Всего разделов: ____
Всего листов выписки: ____			
<b>15.11.2021 № 99/2021/430784242</b>			
Кадастровый номер:		<b>02:17:000000:215(единое землепользование)</b>	

Сведения о характерных точках границы земельного участка				
Система координат				
Зона №				
Номер точки	Координаты		Описание закрепления на местности	Средняя квадратическая погрешность определения координат характерных точек границ земельного участка, м
	X	Y		
1	2	3	4	5
4186	788919.02	1320006.94	данные отсутствуют	данные отсутствуют
4187	789106.11	1320161.92	данные отсутствуют	данные отсутствуют
4188	788966.17	1320032.43	данные отсутствуют	данные отсутствуют
4189	788567.96	1320491.69	данные отсутствуют	данные отсутствуют
4190	788498.16	1320324.95	данные отсутствуют	данные отсутствуют
4191	788498.11	1320220.66	данные отсутствуют	данные отсутствуют
4192	788581.36	1320180.89	данные отсутствуют	данные отсутствуют
4193	788703.77	1320177.11	данные отсутствуют	данные отсутствуют
4194	788713.72	1320138	данные отсутствуют	данные отсутствуют
4195	788655.57	1320016.43	данные отсутствуют	данные отсутствуют
4196	788887.26	1320090.91	данные отсутствуют	данные отсутствуют
4197	788966.22	1320082.88	данные отсутствуют	данные отсутствуют
4198	788833.73	1320010.61	данные отсутствуют	данные отсутствуют
4199	788665.11	1319997.23	данные отсутствуют	данные отсутствуют
4200	788580.01	1320006.92	данные отсутствуют	данные отсутствуют

Государственный регистратор		ФГИС ЕГРН
полное наименование должности	подпись	инициалы, фамилия

М.П.

<b>Земельный участок</b>			
(вид объекта недвижимости)			
Лист №	Раздела <b>3.2</b>	Всего листов раздела <b>3.2</b> : ____	Всего разделов: ____
Всего листов выписки: ____			
<b>15.11.2021 № 99/2021/430784242</b>			
Кадастровый номер:		<b>02:17:000000:215(единое землепользование)</b>	

Сведения о характерных точках границы земельного участка				
Система координат				
Зона №				
Номер точки	Координаты		Описание закрепления на местности	Средняя квадратическая погрешность определения координат характерных точек границ земельного участка, м
	X	Y		
1	2	3	4	5
4201	788473.39	1319908.83	данные отсутствуют	данные отсутствуют
4202	788495.52	1319835.6	данные отсутствуют	данные отсутствуют
4203	788665.94	1319822.94	данные отсутствуют	данные отсутствуют
4204	788778.09	1319861.5	данные отсутствуют	данные отсутствуют
4205	788900.46	1319860.97	данные отсутствуют	данные отсутствуют
4206	788807.69	1319921.15	данные отсутствуют	данные отсутствуют
4207	788885.96	1319876.58	данные отсутствуют	данные отсутствуют
4208	788730.69	1319978.49	данные отсутствуют	данные отсутствуют
4209	788600.86	1319803.3	данные отсутствуют	данные отсутствуют
4210	788748.53	1319820.1	данные отсутствуют	данные отсутствуют
4211	788755.2	1319750.4	данные отсутствуют	данные отсутствуют
4212	788697.02	1319799.27	данные отсутствуют	данные отсутствуют
4213	788619.41	1319803.07	данные отсутствуют	данные отсутствуют
4214	788710.61	1319979.83	данные отсутствуют	данные отсутствуют
4215	788482.03	1319951.07	данные отсутствуют	данные отсутствуют

Государственный регистратор		ФГИС ЕГРН
полное наименование должности	подпись	инициалы, фамилия

М.П.

Раздел 3.2

Выписка из Единого государственного реестра недвижимости об объекте недвижимости  
Описание местоположения земельного участка

<b>Земельный участок</b>			
(вид объекта недвижимости)			
Лист №	Раздела <b>3.2</b>	Всего листов раздела <b>3.2</b> : ____	Всего разделов: ____
Всего листов выписки: ____			
<b>15.11.2021 № 99/2021/430784242</b>			
Кадастровый номер:		<b>02:17:000000:215(единое землепользование)</b>	

Сведения о характерных точках границы земельного участка				
Система координат				
Зона №				
Номер точки	Координаты		Описание закрепления на местности	Средняя квадратическая погрешность определения координат характерных точек границ земельного участка, м
	X	Y		
1	2	3	4	5
4216	788686.52	1319986.52	данные отсутствуют	данные отсутствуют
4217	788497.88	1320260.49	данные отсутствуют	данные отсутствуют
4218	788637.64	1320075.34	данные отсутствуют	данные отсутствуют
4219	788955.52	1320086.89	данные отсутствуют	данные отсутствуют
4220	788919.38	1320044.07	данные отсутствуют	данные отсутствуют
4221	788639.98	1320049.96	данные отсутствуют	данные отсутствуют
4222	788486.06	1320238.18	данные отсутствуют	данные отсутствуют
4223	788670.64	1320177.5	данные отсутствуют	данные отсутствуют
4224	788489.9	1320226.6	данные отсутствуют	данные отсутствуют
4225	788579.01	1320516.52	данные отсутствуют	данные отсутствуют
4226	788498.53	1320376.06	данные отсутствуют	данные отсутствуют
4227	788504.65	1320303.26	данные отсутствуют	данные отсутствуют
4228	788626.32	1320586.95	данные отсутствуют	данные отсутствуют
4229	789022.16	1320431.72	данные отсутствуют	данные отсутствуют
4230	785004.26	1322701.12	данные отсутствуют	данные отсутствуют

Государственный регистратор		ФГИС ЕГРН
полное наименование должности	подпись	инициалы, фамилия

М.П.

Выписка из Единого государственного реестра недвижимости об объекте недвижимости  
Описание местоположения земельного участка

<b>Земельный участок</b>			
(вид объекта недвижимости)			
Лист №	Раздела <b>3.2</b>	Всего листов раздела <b>3.2</b> : ____	Всего разделов: ____
Всего листов выписки: ____			
<b>15.11.2021 № 99/2021/430784242</b>			
Кадастровый номер:		<b>02:17:000000:215(единое землепользование)</b>	

Сведения о характерных точках границы земельного участка				
Система координат				
Зона №				
Номер точки	Координаты		Описание закрепления на местности	Средняя квадратическая погрешность определения координат характерных точек границ земельного участка, м
	X	Y		
1	2	3	4	5
4231	785179.52	1322717.81	данные отсутствуют	данные отсутствуют
4232	785279.81	1322717.84	данные отсутствуют	данные отсутствуют
4233	784645.23	1322575.65	данные отсутствуют	данные отсутствуют
4234	784921.05	1322158.03	данные отсутствуют	данные отсутствуют
4235	785363.5	1322258.29	данные отсутствуют	данные отсутствуют
4236	784645.39	1322575.9	данные отсутствуют	данные отсутствуют
4237	784762.42	1322158.02	данные отсутствуют	данные отсутствуют
4238	785280.07	1322717.68	данные отсутствуют	данные отсутствуют
4239	784636.97	1322308.37	данные отсутствуют	данные отсутствуют
4240	784787.36	1322584.3	данные отсутствуют	данные отсутствуют
4241	785363.61	1322258.58	данные отсутствуют	данные отсутствуют
4242	785112.85	1322684.46	данные отсутствуют	данные отсутствуют
4243	785577.32	1322772.67	данные отсутствуют	данные отсутствуют
4244	785364.87	1322731.79	данные отсутствуют	данные отсутствуют
4245	784779.88	1322609.44	данные отсутствуют	2.5

Государственный регистратор		ФГИС ЕГРН
полное наименование должности	подпись	инициалы, фамилия

М.П.

Раздел 3.2

Выписка из Единого государственного реестра недвижимости об объекте недвижимости  
Описание местоположения земельного участка

<b>Земельный участок</b>			
(вид объекта недвижимости)			
Лист №	Раздела <b>3.2</b>	Всего листов раздела <b>3.2</b> : ____	Всего разделов: ____
Всего листов выписки: ____			
<b>15.11.2021 № 99/2021/430784242</b>			
Кадастровый номер:		<b>02:17:000000:215(единое землепользование)</b>	

Сведения о характерных точках границы земельного участка				
Система координат				
Зона №				
Номер точки	Координаты		Описание закрепления на местности	Средняя квадратическая погрешность определения координат характерных точек границ земельного участка, м
	X	Y		
1	2	3	4	5
4246	784780.18	1322609.46	данные отсутствуют	данные отсутствуют
4247	785338.36	1322734.43	данные отсутствуют	данные отсутствуют
4248	784917.68	1322696.96	данные отсутствуют	данные отсутствуют
4249	785297.98	1322745.87	данные отсутствуют	данные отсутствуют
4250	785181.14	1322763.74	данные отсутствуют	данные отсутствуют
4251	784637.6	1322870.43	данные отсутствуют	2.5
4252	784981.34	1322722.32	данные отсутствуют	данные отсутствуют
4253	785097.57	1322724.58	данные отсутствуют	данные отсутствуют
4254	785577.32	1322772.98	данные отсутствуют	данные отсутствуют
4255	785450	1322738.46	данные отсутствуют	данные отсутствуют
4256	785321.99	1323248.82	данные отсутствуют	данные отсутствуют
4257	784637.6	1322870.74	данные отсутствуют	данные отсутствуют
4258	785321.69	1323248.82	данные отсутствуют	данные отсутствуют
4259	785558.25	1322762.29	данные отсутствуют	данные отсутствуют
4260	787813.14	1322867.95	данные отсутствуют	данные отсутствуют

Государственный регистратор		ФГИС ЕГРН
полное наименование должности	подпись	инициалы, фамилия

М.П.

<b>Земельный участок</b>			
(вид объекта недвижимости)			
Лист №	Раздела <b>3.2</b>	Всего листов раздела <b>3.2</b> : ____	Всего разделов: ____
Всего листов выписки: ____			
<b>15.11.2021 № 99/2021/430784242</b>			
Кадастровый номер:		<b>02:17:000000:215(единое землепользование)</b>	

Сведения о характерных точках границы земельного участка				
Система координат				
Зона №				
Номер точки	Координаты		Описание закрепления на местности	Средняя квадратическая погрешность определения координат характерных точек границ земельного участка, м
	X	Y		
1	2	3	4	5
4261	788223.29	1322518.58	данные отсутствуют	данные отсутствуют
4262	788268.27	1322556.82	данные отсутствуют	данные отсутствуют
4263	788222.99	1322518.51	данные отсутствуют	данные отсутствуют
4264	787820.87	1322926.22	данные отсутствуют	данные отсутствуют
4265	787892.68	1322924.72	данные отсутствуют	данные отсутствуют
4266	788315.66	1322601.89	данные отсутствуют	данные отсутствуют
4267	787820.69	1322925.98	данные отсутствуют	данные отсутствуют
4268	788315.57	1322602.18	данные отсутствуют	данные отсутствуют
4269	788246.47	1322846.42	данные отсутствуют	данные отсутствуют
4270	788364.68	1322888.62	данные отсутствуют	данные отсутствуют
4271	788446.57	1322686.29	данные отсутствуют	данные отсутствуют
4272	788369.35	1322638.05	данные отсутствуют	данные отсутствуют
4273	788039.66	1322890.69	данные отсутствуют	данные отсутствуют
4274	788303.28	1322851.12	данные отсутствуют	данные отсутствуют
4275	788581.13	1322773.52	данные отсутствуют	данные отсутствуют

Государственный регистратор		ФГИС ЕГРН
полное наименование должности	подпись	инициалы, фамилия

М.П.

Раздел 3.2

Выписка из Единого государственного реестра недвижимости об объекте недвижимости  
Описание местоположения земельного участка

<b>Земельный участок</b>			
(вид объекта недвижимости)			
Лист №	Раздела <b>3.2</b>	Всего листов раздела <b>3.2</b> : ____	Всего разделов: ____
Всего листов выписки: ____			
<b>15.11.2021 № 99/2021/430784242</b>			
Кадастровый номер:		<b>02:17:000000:215(единое землепользование)</b>	

Сведения о характерных точках границы земельного участка				
Система координат				
Зона №				
Номер точки	Координаты		Описание закрепления на местности	Средняя квадратическая погрешность определения координат характерных точек границ земельного участка, м
	X	Y		
1	2	3	4	5
4276	786825.26	1322973.76	данные отсутствуют	данные отсутствуют
4277	786783.81	1322953.15	данные отсутствуют	данные отсутствуют
4278	787133.11	1322983.41	данные отсутствуют	данные отсутствуют
4279	786934.76	1323009.18	данные отсутствуют	данные отсутствуют
4280	787002.7	1323009.42	данные отсутствуют	данные отсутствуют
4281	787097.76	1323151.73	данные отсутствуют	данные отсутствуют
4282	786723.23	1323150.3	данные отсутствуют	данные отсутствуют
4283	786897.96	1323154.72	данные отсутствуют	данные отсутствуют
4284	786794.96	1323445.12	данные отсутствуют	данные отсутствуют
4285	786798.29	1323445.33	данные отсутствуют	данные отсутствуют
4286	786826.66	1323313.24	данные отсутствуют	данные отсутствуют
4287	786837.73	1323309.52	данные отсутствуют	данные отсутствуют
4288	786879.87	1323324.83	данные отсутствуют	данные отсутствуют
4289	786950.33	1323423.56	данные отсутствуют	данные отсутствуют
4290	786911.33	1323484.95	данные отсутствуют	данные отсутствуют

Государственный регистратор		ФГИС ЕГРН
полное наименование должности	подпись	инициалы, фамилия

М.П.



Выписка из Единого государственного реестра недвижимости об объекте недвижимости  
Описание местоположения земельного участка

<b>Земельный участок</b>			
(вид объекта недвижимости)			
Лист №	Раздела <b>3.2</b>	Всего листов раздела <b>3.2</b> : ____	Всего разделов: ____
Всего листов выписки: ____			
<b>15.11.2021 № 99/2021/430784242</b>			
Кадастровый номер:		<b>02:17:000000:215(единое землепользование)</b>	

Сведения о характерных точках границы земельного участка				
Система координат				
Зона №				
Номер точки	Координаты		Описание закрепления на местности	Средняя квадратическая погрешность определения координат характерных точек границ земельного участка, м
	X	Y		
1	2	3	4	5
4291	786772.78	1323449.48	данные отсутствуют	данные отсутствуют
4292	786770.61	1323452.31	данные отсутствуют	данные отсутствуют
4293	786776.53	1323486.09	данные отсутствуют	данные отсутствуют
4294	786866.13	1323476.22	данные отсутствуют	данные отсутствуют
4295	786850.18	1323289.33	данные отсутствуют	данные отсутствуют
4296	786933.94	1323390.18	данные отсутствуют	данные отсутствуют
4297	786988.3	1323420.27	данные отсутствуют	данные отсутствуют
4298	786768.55	1323463.38	данные отсутствуют	данные отсутствуют
4299	786801.34	1323412.27	данные отсутствуют	данные отсутствуют
4300	786784.6	1323508.6	данные отсутствуют	данные отсутствуют
4301	786867.48	1323473.79	данные отсутствуют	данные отсутствуют
4302	786727.82	1323559.1	данные отсутствуют	данные отсутствуют
4303	786683.74	1323542.88	данные отсутствуют	данные отсутствуют
4304	787039.98	1323575.49	данные отсутствуют	данные отсутствуют
4305	787129.61	1323565.87	данные отсутствуют	данные отсутствуют

Государственный регистратор		ФГИС ЕГРН
полное наименование должности	подпись	инициалы, фамилия

М.П.

Раздел 3.2

Выписка из Единого государственного реестра недвижимости об объекте недвижимости  
Описание местоположения земельного участка

<b>Земельный участок</b>			
(вид объекта недвижимости)			
Лист №	Раздела <b>3.2</b>	Всего листов раздела <b>3.2</b> : ____	Всего разделов: ____
Всего листов выписки: ____			
<b>15.11.2021 № 99/2021/430784242</b>			
Кадастровый номер:		<b>02:17:000000:215(единое землепользование)</b>	

Сведения о характерных точках границы земельного участка				
Система координат				
Зона №				
Номер точки	Координаты		Описание закрепления на местности	Средняя квадратическая погрешность определения координат характерных точек границ земельного участка, м
	X	Y		
1	2	3	4	5
4306	786689.48	1323593.36	данные отсутствуют	данные отсутствуют
4307	786696.64	1323575.75	данные отсутствуют	данные отсутствуют
4308	786778.94	1323595.97	данные отсутствуют	данные отсутствуют
4309	787037.95	1323600.51	данные отсутствуют	данные отсутствуют
4310	786884.2	1323472.38	данные отсутствуют	данные отсутствуют
4311	786878.34	1323471.65	данные отсутствуют	данные отсутствуют
4312	786919.82	1323476.88	данные отсутствуют	данные отсутствуют
4313	786940.46	1323455.26	данные отсутствуют	данные отсутствуют
4314	786924.29	1323473.03	данные отсутствуют	данные отсутствуют
4315	786898.49	1323478.25	данные отсутствуют	данные отсутствуют
4316	786784.79	1323499.38	данные отсутствуют	данные отсутствуют
4317	786639.13	1323622.28	данные отсутствуют	данные отсутствуют
4318	786848.7	1323555.79	данные отсутствуют	данные отсутствуют
4319	786864.87	1323518.94	данные отсутствуют	данные отсутствуют
4320	786809.94	1323551.97	данные отсутствуют	данные отсутствуют

Государственный регистратор		ФГИС ЕГРН
полное наименование должности	подпись	инициалы, фамилия

М.П.

<b>Земельный участок</b>			
(вид объекта недвижимости)			
Лист №	Раздела <b>3.2</b>	Всего листов раздела <b>3.2</b> : ____	Всего разделов: ____
Всего листов выписки: ____			
<b>15.11.2021 № 99/2021/430784242</b>			
Кадастровый номер:		<b>02:17:000000:215(единое землепользование)</b>	

Сведения о характерных точках границы земельного участка				
Система координат				
Зона №				
Номер точки	Координаты		Описание закрепления на местности	Средняя квадратическая погрешность определения координат характерных точек границ земельного участка, м
	X	Y		
1	2	3	4	5
4321	786661.76	1323631.55	данные отсутствуют	данные отсутствуют
4322	786684	1323582.91	данные отсутствуют	данные отсутствуют
4323	786686.96	1323632.77	данные отсутствуют	данные отсутствуют
4324	786785.54	1323513.76	данные отсутствуют	данные отсутствуют
4325	786678	1323538.73	данные отсутствуют	данные отсутствуют
4326	786626.82	1323544.16	данные отсутствуют	данные отсутствуют
4327	786674.67	1323537.41	данные отсутствуют	данные отсутствуют
4328	786780.71	1323539.56	данные отсутствуют	данные отсутствуют
4329	786731.29	1323551.41	данные отсутствуют	данные отсутствуют
4330	786747.71	1323535.9	данные отсутствуют	данные отсутствуют
4331	786937.26	1323416.13	данные отсутствуют	данные отсутствуют
4332	786822.03	1323315.63	данные отсутствуют	данные отсутствуют
4333	786803.69	1323425.68	данные отсутствуют	данные отсутствуют
4334	786800.23	1323402.54	данные отсутствуют	данные отсутствуют
4335	786908.25	1323365.62	данные отсутствуют	данные отсутствуют

Государственный регистратор		ФГИС ЕГРН
полное наименование должности	подпись	инициалы, фамилия

М.П.

Раздел 3.2

Выписка из Единого государственного реестра недвижимости об объекте недвижимости  
Описание местоположения земельного участка

<b>Земельный участок</b>			
(вид объекта недвижимости)			
Лист №	Раздела <b>3.2</b>	Всего листов раздела <b>3.2</b> : ____	Всего разделов: ____
Всего листов выписки: ____			
<b>15.11.2021 № 99/2021/430784242</b>			
Кадастровый номер:		<b>02:17:000000:215(единое землепользование)</b>	

Сведения о характерных точках границы земельного участка				
Система координат				
Зона №				
Номер точки	Координаты		Описание закрепления на местности	Средняя квадратическая погрешность определения координат характерных точек границ земельного участка, м
	X	Y		
1	2	3	4	5
4336	786848.03	1323307.5	данные отсутствуют	данные отсутствуют
4337	786894.5	1323340.48	данные отсутствуют	данные отсутствуют
4338	786982.06	1323439.96	данные отсутствуют	данные отсутствуют
4339	786975.39	1323430.96	данные отсутствуют	данные отсутствуют
4340	786917.09	1323394.81	данные отсутствуют	данные отсутствуют
4341	786995.82	1323435.17	данные отсутствуют	данные отсутствуют
4342	786958.53	1323424.7	данные отсутствуют	данные отсутствуют
4343	787117.63	1323588.14	данные отсутствуют	данные отсутствуют
4344	787100.27	1323529.57	данные отсутствуют	данные отсутствуют
4345	786854.17	1323266.74	данные отсутствуют	данные отсутствуют
4346	786845.46	1323273.52	данные отсутствуют	данные отсутствуют
4347	786685.47	1323580.8	данные отсутствуют	данные отсутствуют
4348	786669.56	1323537.58	данные отсутствуют	данные отсутствуют
4349	786997.96	1323413.25	данные отсутствуют	данные отсутствуют
4350	786628.72	1323541.44	данные отсутствуют	данные отсутствуют

Государственный регистратор		ФГИС ЕГРН
полное наименование должности	подпись	инициалы, фамилия

М.П.

Выписка из Единого государственного реестра недвижимости об объекте недвижимости  
Описание местоположения земельного участка

<b>Земельный участок</b>			
(вид объекта недвижимости)			
Лист №	Раздела <b>3.2</b>	Всего листов раздела <b>3.2</b> : ____	Всего разделов: ____
Всего листов выписки: ____			
<b>15.11.2021 № 99/2021/430784242</b>			
Кадастровый номер:		<b>02:17:000000:215(единое землепользование)</b>	

Сведения о характерных точках границы земельного участка				
Система координат				
Зона №				
Номер точки	Координаты		Описание закрепления на местности	Средняя квадратическая погрешность определения координат характерных точек границ земельного участка, м
	X	Y		
1	2	3	4	5
4351	786980.57	1323548.75	данные отсутствуют	данные отсутствуют
4352	786626.75	1323557.09	данные отсутствуют	данные отсутствуют
4353	786855.14	1323547.39	данные отсутствуют	данные отсутствуют
4354	786902.97	1323481.49	данные отсутствуют	данные отсутствуют
4355	786864.14	1323511.82	данные отсутствуют	данные отсутствуют
4356	786654.71	1323629.4	данные отсутствуют	данные отсутствуют
4357	786820.13	1323550.7	данные отсутствуют	данные отсутствуют
4358	786696.65	1323630.89	данные отсутствуют	данные отсутствуют
4359	786804.26	1323433.09	данные отсутствуют	данные отсутствуют
4360	786776.31	1323541.82	данные отсутствуют	данные отсутствуют
4361	787067.87	1323489.55	данные отсутствуют	данные отсутствуют
4362	786972.29	1323428.39	данные отсутствуют	данные отсутствуют
4363	786735.39	1323536.45	данные отсутствуют	данные отсутствуют
4364	786816.76	1323321.59	данные отсутствуют	данные отсутствуют
4365	786792.37	1323446.41	данные отсутствуют	данные отсутствуют

Государственный регистратор		ФГИС ЕГРН
полное наименование должности	подпись	инициалы, фамилия

М.П.

Раздел 3.2

Выписка из Единого государственного реестра недвижимости об объекте недвижимости  
Описание местоположения земельного участка

<b>Земельный участок</b>			
(вид объекта недвижимости)			
Лист №	Раздела <b>3.2</b>	Всего листов раздела <b>3.2</b> : ____	Всего разделов: ____
Всего листов выписки: ____			
<b>15.11.2021 № 99/2021/430784242</b>			
Кадастровый номер:		<b>02:17:000000:215(единое землепользование)</b>	

Сведения о характерных точках границы земельного участка				
Система координат				
Зона №				
Номер точки	Координаты		Описание закрепления на местности	Средняя квадратическая погрешность определения координат характерных точек границ земельного участка, м
	X	Y		
1	2	3	4	5
4366	786834.39	1323311.31	данные отсутствуют	данные отсутствуют
4367	786933.37	1323414.86	данные отсутствуют	данные отсутствуют
4368	786797.93	1323395.53	данные отсутствуют	данные отсутствуют
4369	786982.15	1323445.57	данные отсутствуют	данные отсутствуют
4370	786771.71	1323596.65	данные отсутствуют	данные отсутствуют
4371	786982.6	1323441.98	данные отсутствуют	данные отсутствуют
4372	787138.1	1323576.4	данные отсутствуют	данные отсутствуют
4373	786640.29	1323537.37	данные отсутствуют	данные отсутствуют
4374	786801.78	1323419.43	данные отсутствуют	данные отсутствуют
4375	786873.69	1323317.25	данные отсутствуют	данные отсутствуют
4376	786799.9	1323406.35	данные отсутствуют	данные отсутствуют
4377	786650.17	1323534.82	данные отсутствуют	данные отсутствуют
4378	786737.41	1323535.69	данные отсутствуют	данные отсутствуют
4379	786701.08	1323556.88	данные отсутствуют	данные отсутствуют
4380	787048.99	1323598.86	данные отсутствуют	данные отсутствуют

Государственный регистратор		ФГИС ЕГРН
полное наименование должности	подпись	инициалы, фамилия

М.П.

<b>Земельный участок</b>			
(вид объекта недвижимости)			
Лист №	Раздела <b>3.2</b>	Всего листов раздела <b>3.2</b> : ____	Всего разделов: ____
Всего листов выписки: ____			
<b>15.11.2021 № 99/2021/430784242</b>			
Кадастровый номер:		<b>02:17:000000:215(единое землепользование)</b>	

Сведения о характерных точках границы земельного участка				
Система координат				
Зона №				
Номер точки	Координаты		Описание закрепления на местности	Средняя квадратическая погрешность определения координат характерных точек границ земельного участка, м
	X	Y		
1	2	3	4	5
4381	786811.77	1323551.13	данные отсутствуют	данные отсутствуют
4382	786702.37	1323616.65	данные отсутствуют	данные отсутствуют
4383	786698.15	1323607.46	данные отсутствуют	данные отсутствуют
4384	786845.43	1323557.16	данные отсутствуют	данные отсутствуют
4385	786858.64	1323539.06	данные отсутствуют	данные отсутствуют
4386	786937.99	1323456.3	данные отсутствуют	данные отсутствуют
4387	786884.11	1323328.24	данные отсутствуют	данные отсутствуют
4388	786866.74	1323310.77	данные отсутствуют	данные отсутствуют
4389	786734.37	1323537.68	данные отсутствуют	данные отсутствуют
4390	786710.94	1323558.83	данные отсутствуют	данные отсутствуют
4391	786627.6	1323551.27	данные отсутствуют	данные отсутствуют
4392	786794.43	1323369.57	данные отсутствуют	данные отсутствуют
4393	786637.65	1323619.93	данные отсутствуют	данные отсутствуют
4394	786915.98	1323481.47	данные отсутствуют	данные отсутствуют
4395	786930.21	1323412.22	данные отсутствуют	данные отсутствуют

Государственный регистратор		ФГИС ЕГРН
полное наименование должности	подпись	инициалы, фамилия

М.П.

Раздел 3.2

Выписка из Единого государственного реестра недвижимости об объекте недвижимости  
Описание местоположения земельного участка

<b>Земельный участок</b>			
(вид объекта недвижимости)			
Лист №	Раздела <b>3.2</b>	Всего листов раздела <b>3.2</b> : ____	Всего разделов: ____
Всего листов выписки: ____			
<b>15.11.2021 № 99/2021/430784242</b>			
Кадастровый номер:		<b>02:17:000000:215(единое землепользование)</b>	

Сведения о характерных точках границы земельного участка				
Система координат				
Зона №				
Номер точки	Координаты		Описание закрепления на местности	Средняя квадратическая погрешность определения координат характерных точек границ земельного участка, м
	X	Y		
1	2	3	4	5
4396	786800.37	1323351.46	данные отсутствуют	данные отсутствуют
4397	786861.53	1323308.93	данные отсутствуют	данные отсутствуют
4398	786803	1323341.18	данные отсутствуют	данные отсутствуют
4399	786752.99	1323595.18	данные отсутствуют	данные отсутствуют
4400	786715.38	1323560.6	данные отсутствуют	данные отсутствуют
4401	786770.98	1323469.82	данные отсутствуют	данные отсутствуют
4402	786800.68	1323443.86	данные отсутствуют	данные отсутствуют
4403	786768.63	1323465.15	данные отсутствуют	данные отсутствуют
4404	786723.87	1323561.89	данные отсутствуют	данные отсутствуют
4405	786765.32	1323541.47	данные отсутствуют	данные отсутствуют
4406	786725.75	1323561.46	данные отсутствуют	данные отсутствуют
4407	786740.6	1323590.23	данные отсутствуют	данные отсутствуют
4408	786630.25	1323590	данные отсутствуют	данные отсутствуют
4409	786658.58	1323535.48	данные отсутствуют	данные отсутствуют
4410	786627.85	1323562.17	данные отсутствуют	данные отсутствуют

Государственный регистратор		ФГИС ЕГРН
полное наименование должности	подпись	инициалы, фамилия

М.П.

Выписка из Единого государственного реестра недвижимости об объекте недвижимости  
Описание местоположения земельного участка

<b>Земельный участок</b>			
(вид объекта недвижимости)			
Лист №	Раздела <b>3.2</b>	Всего листов раздела <b>3.2</b> : ____	Всего разделов: ____
Всего листов выписки: ____			
<b>15.11.2021 № 99/2021/430784242</b>			
Кадастровый номер:		<b>02:17:000000:215(единое землепользование)</b>	

Сведения о характерных точках границы земельного участка				
Система координат				
Зона №				
Номер точки	Координаты		Описание закрепления на местности	Средняя квадратическая погрешность определения координат характерных точек границ земельного участка, м
	X	Y		
1	2	3	4	5
4411	786729.67	1323584.89	данные отсутствуют	данные отсутствуют
4412	786702.49	1323628.14	данные отсутствуют	данные отсутствуют
4413	786715.3	1323576.18	данные отсутствуют	данные отсутствуют
4414	786956.57	1323503.47	данные отсутствуют	данные отсутствуют
4415	786863.62	1323485.37	данные отсутствуют	данные отсутствуют
4416	786832.53	1323555.64	данные отсутствуют	данные отсутствуют
4417	786805.43	1323560.36	данные отсутствуют	данные отсутствуют
4418	786785.35	1323592.81	данные отсутствуют	данные отсутствуют
4419	786795.29	1323585.73	данные отсутствуют	данные отсутствуют
4420	786864.25	1323490.45	данные отсутствуют	данные отсутствуют
4421	786944.28	1323479.09	данные отсутствуют	данные отсутствуют
4422	786909.49	1323484.77	данные отсутствуют	данные отсутствуют
4423	786954.3	1323452.71	данные отсутствуют	данные отсутствуют
4424	786845.57	1323273.23	данные отсутствуют	данные отсутствуют
4425	787137.95	1323576.67	данные отсутствуют	данные отсутствуют

Государственный регистратор		ФГИС ЕГРН
полное наименование должности	подпись	инициалы, фамилия

М.П.

Выписка из Единого государственного реестра недвижимости об объекте недвижимости  
Описание местоположения земельного участка

<b>Земельный участок</b>			
(вид объекта недвижимости)			
Лист №	Раздела <b>3.2</b>	Всего листов раздела <b>3.2</b> : ____	Всего разделов: ____
Всего листов выписки: ____			
<b>15.11.2021 № 99/2021/430784242</b>			
Кадастровый номер:		<b>02:17:000000:215(единое землепользование)</b>	

Сведения о характерных точках границы земельного участка				
Система координат				
Зона №				
Номер точки	Координаты		Описание закрепления на местности	Средняя квадратическая погрешность определения координат характерных точек границ земельного участка, м
	X	Y		
1	2	3	4	5
4426	787037.82	1323600.24	данные отсутствуют	данные отсутствуют
4427	786853.88	1323266.66	данные отсутствуют	данные отсутствуют
4428	786993.2	1323444.06	данные отсутствуют	данные отсутствуют
4429	786898.07	1323336.7	данные отсутствуют	данные отсутствуют
4430	786444.41	1322803.51	данные отсутствуют	данные отсутствуют
4431	786288.36	1322926.63	данные отсутствуют	данные отсутствуют
4432	786411.43	1322749.46	данные отсутствуют	данные отсутствуют
4433	786337.72	1322598.7	данные отсутствуют	данные отсутствуют
4434	786287.86	1322896.74	данные отсутствуют	данные отсутствуют
4435	786287.35	1322920.57	данные отсутствуют	данные отсутствуют
4436	786290.9	1322862.4	данные отсутствуют	данные отсутствуют
4437	786320.38	1322596.82	данные отсутствуют	данные отсутствуют
4438	786420.03	1322717.61	данные отсутствуют	данные отсутствуют
4439	786445.19	1322604.24	данные отсутствуют	данные отсутствуют
4440	786434.09	1322693.69	данные отсутствуют	данные отсутствуют

Государственный регистратор		ФГИС ЕГРН
полное наименование должности	подпись	инициалы, фамилия

М.П.

<b>Земельный участок</b>			
(вид объекта недвижимости)			
Лист №	Раздела <b>3.2</b>	Всего листов раздела <b>3.2</b> : ____	Всего разделов: ____
Всего листов выписки: ____			
<b>15.11.2021 № 99/2021/430784242</b>			
Кадастровый номер:		<b>02:17:000000:215(единое землепользование)</b>	

Сведения о характерных точках границы земельного участка				
Система координат				
Зона №				
Номер точки	Координаты		Описание закрепления на местности	Средняя квадратическая погрешность определения координат характерных точек границ земельного участка, м
	X	Y		
1	2	3	4	5
4441	786404.01	1322871.03	данные отсутствуют	данные отсутствуют
4442	786453.32	1322839.79	данные отсутствуют	данные отсутствуют
4443	786410.82	1322859.91	данные отсутствуют	данные отсутствуют
4444	786304.17	1322937.5	данные отсутствуют	данные отсутствуют
4445	786395.36	1322883.24	данные отсутствуют	данные отсутствуют
4446	786421.22	1322851.59	данные отсутствуют	данные отсутствуют
4447	786290.48	1322881.21	данные отсутствуют	данные отсутствуют
4448	786287.61	1322907.08	данные отсутствуют	данные отсутствуют
4449	786290.56	1322932.33	данные отсутствуют	данные отсутствуют
4450	786355.18	1322907.76	данные отсутствуют	данные отсутствуют
4451	786423.31	1322777.7	данные отсутствуют	данные отсутствуют
4452	786359.1	1322616.71	данные отсутствуют	данные отсутствуют
4453	786311.57	1322715.11	данные отсутствуют	данные отсутствуют
4454	786300.9	1322603.2	данные отсутствуют	данные отсутствуют
4455	786421.84	1322713.11	данные отсутствуют	данные отсутствуют

Государственный регистратор		ФГИС ЕГРН
полное наименование должности	подпись	инициалы, фамилия

М.П.

Раздел 3.2

Выписка из Единого государственного реестра недвижимости об объекте недвижимости  
Описание местоположения земельного участка

<b>Земельный участок</b>			
(вид объекта недвижимости)			
Лист №	Раздела <b>3.2</b>	Всего листов раздела <b>3.2</b> : ____	Всего разделов: ____
Всего листов выписки: ____			
<b>15.11.2021 № 99/2021/430784242</b>			
Кадастровый номер:		<b>02:17:000000:215(единое землепользование)</b>	

Сведения о характерных точках границы земельного участка				
Система координат				
Зона №				
Номер точки	Координаты		Описание закрепления на местности	Средняя квадратическая погрешность определения координат характерных точек границ земельного участка, м
	X	Y		
1	2	3	4	5
4456	786441.18	1322601.9	данные отсутствуют	данные отсутствуют
4457	786447.79	1322673.04	данные отсутствуют	данные отсутствуют
4458	786346.08	1322919.37	данные отсутствуют	данные отсутствуют
4459	786417.97	1322853.51	данные отсутствуют	данные отсутствуют
4460	786452.67	1322825.07	данные отсутствуют	данные отсутствуют
4461	786435.46	1322849.85	данные отсутствуют	данные отсутствуют
4462	786453.45	1322830.85	данные отсутствуют	данные отсутствуют
4463	786288.6	1322897.42	данные отсутствуют	данные отсутствуют
4464	786285.94	1322834.07	данные отсутствуют	данные отсутствуют
4465	786273.78	1322780.97	данные отсутствуют	данные отсутствуют
4466	786456.88	1322658.2	данные отсутствуют	данные отсутствуют
4467	786451.15	1322665.88	данные отсутствуют	данные отсутствуют
4468	786307.72	1322668.6	данные отсутствуют	данные отсутствуют
4469	786385.56	1322891.47	данные отсутствуют	данные отсутствуют
4470	786287.45	1322619.36	данные отсутствуют	данные отсутствуют

Государственный регистратор		ФГИС ЕГРН
полное наименование должности	подпись	инициалы, фамилия

М.П.

Выписка из Единого государственного реестра недвижимости об объекте недвижимости  
Описание местоположения земельного участка

<b>Земельный участок</b>			
(вид объекта недвижимости)			
Лист №	Раздела <b>3.2</b>	Всего листов раздела <b>3.2</b> : ____	Всего разделов: ____
Всего листов выписки: ____			
<b>15.11.2021 № 99/2021/430784242</b>			
Кадастровый номер:		<b>02:17:000000:215(единое землепользование)</b>	

Сведения о характерных точках границы земельного участка				
Система координат				
Зона №				
Номер точки	Координаты		Описание закрепления на местности	Средняя квадратическая погрешность определения координат характерных точек границ земельного участка, м
	X	Y		
1	2	3	4	5
4471	786379.07	1322616.64	данные отсутствуют	данные отсутствуют
4472	786405.64	1322596.65	данные отсутствуют	данные отсутствуют
4473	786464.52	1322649.75	данные отсутствуют	данные отсутствуют
4474	786498.17	1322613.44	данные отсутствуют	данные отсутствуют
4475	786324.85	1322933.08	данные отсутствуют	данные отсутствуют
4476	786368.9	1322895.76	данные отсутствуют	данные отсутствуют
4477	786319.7	1322935.07	данные отсутствуют	данные отсутствуют
4478	786425.78	1322850.27	данные отсутствуют	данные отсутствуют
4479	786341.62	1322923.27	данные отсутствуют	данные отсутствуют
4480	786312.72	1322707.13	данные отсутствуют	данные отсутствуют
4481	786446.33	1322677.53	данные отсутствуют	данные отсутствуют
4482	786386.23	1322611.5	данные отсутствуют	данные отсутствуют
4483	786500.15	1322621.9	данные отсутствуют	данные отсутствуют
4484	786499.49	1322624.53	данные отсутствуют	данные отсутствуют
4485	786436.72	1322597.37	данные отсутствуют	данные отсутствуют

Государственный регистратор		ФГИС ЕГРН
полное наименование должности	подпись	инициалы, фамилия

М.П.

Раздел 3.2

Выписка из Единого государственного реестра недвижимости об объекте недвижимости  
Описание местоположения земельного участка

<b>Земельный участок</b>			
(вид объекта недвижимости)			
Лист №	Раздела <b>3.2</b>	Всего листов раздела <b>3.2</b> : ____	Всего разделов: ____
Всего листов выписки: ____			
<b>15.11.2021 № 99/2021/430784242</b>			
Кадастровый номер:		<b>02:17:000000:215(единое землепользование)</b>	

Сведения о характерных точках границы земельного участка				
Система координат				
Зона №				
Номер точки	Координаты		Описание закрепления на местности	Средняя квадратическая погрешность определения координат характерных точек границ земельного участка, м
	X	Y		
1	2	3	4	5
4486	786298.24	1322605.01	данные отсутствуют	данные отсутствуют
4487	786293.84	1322648.4	данные отсутствуют	данные отсутствуют
4488	786272.34	1322759.03	данные отсутствуют	данные отсутствуют
4489	786467.12	1322605.05	данные отсутствуют	данные отсутствуют
4490	786411.49	1322751.95	данные отсутствуют	данные отсутствуют
4491	786451.07	1322842.08	данные отсутствуют	данные отсутствуют
4492	786419.83	1322771.28	данные отсутствуют	данные отсутствуют
4493	786480.12	1322606.02	данные отсутствуют	данные отсутствуют
4494	786450.31	1322669.12	данные отсутствуют	данные отсутствуют
4495	786493.05	1322610.08	данные отсутствуют	данные отсутствуют
4496	786273.71	1322756.52	данные отсутствуют	данные отсутствуют
4497	786341.5	1322600.21	данные отсутствуют	данные отсутствуют
4498	786402.46	1322598.07	данные отсутствуют	данные отсутствуют
4499	786351.17	1322608.53	данные отсутствуют	данные отсутствуют
4500	786278.92	1322752.54	данные отсутствуют	данные отсутствуют

Государственный регистратор		ФГИС ЕГРН
полное наименование должности	подпись	инициалы, фамилия

М.П.

Выписка из Единого государственного реестра недвижимости об объекте недвижимости  
Описание местоположения земельного участка

<b>Земельный участок</b>			
(вид объекта недвижимости)			
Лист №	Раздела <b>3.2</b>	Всего листов раздела <b>3.2</b> : ____	Всего разделов: ____
Всего листов выписки: ____			
<b>15.11.2021 № 99/2021/430784242</b>			
Кадастровый номер:		<b>02:17:000000:215(единое землепользование)</b>	

Сведения о характерных точках границы земельного участка				
Система координат				
Зона №				
Номер точки	Координаты		Описание закрепления на местности	Средняя квадратическая погрешность определения координат характерных точек границ земельного участка, м
	X	Y		
1	2	3	4	5
4501	786287.4	1322632.24	данные отсутствуют	данные отсутствуют
4502	786295.71	1322735.09	данные отсутствуют	данные отсутствуют
4503	786289.07	1322892.82	данные отсутствуют	данные отсутствуют
4504	786284.37	1322830.69	данные отсутствуют	данные отсутствуют
4505	786275.8	1322793.95	данные отсутствуют	данные отсутствуют
4506	786275.73	1322799.09	данные отсутствуют	данные отсутствуют
4507	786296.32	1322935.03	данные отсутствуют	данные отсутствуют
4508	786313.86	1322688.51	данные отсутствуют	данные отсутствуют
4509	786361.72	1322618.04	данные отсутствуют	данные отсутствуют
4510	786377.17	1322617.06	данные отсутствуют	данные отсутствуют
4511	786393.29	1322604.96	данные отсутствуют	данные отсутствуют
4512	786457.45	1322605.4	данные отсутствуют	данные отсутствуют
4513	786447.3	1322808.82	данные отсутствуют	данные отсутствуют
4514	786421.8	1322592.49	данные отсутствуют	данные отсутствуют
4515	786288.5	1322637.48	данные отсутствуют	данные отсутствуют

Государственный регистратор		ФГИС ЕГРН
полное наименование должности	подпись	инициалы, фамилия

М.П.

Раздел 3.2

Выписка из Единого государственного реестра недвижимости об объекте недвижимости  
Описание местоположения земельного участка

<b>Земельный участок</b>			
(вид объекта недвижимости)			
Лист №	Раздела <b>3.2</b>	Всего листов раздела <b>3.2</b> : ____	Всего разделов: ____
Всего листов выписки: ____			
<b>15.11.2021 № 99/2021/430784242</b>			
Кадастровый номер:		<b>02:17:000000:215(единое землепользование)</b>	

Сведения о характерных точках границы земельного участка				
Система координат				
Зона №				
Номер точки	Координаты		Описание закрепления на местности	Средняя квадратическая погрешность определения координат характерных точек границ земельного участка, м
	X	Y		
1	2	3	4	5
4516	786287.97	1322618.09	данные отсутствуют	данные отсутствуют
4517	786216.03	1322543.86	данные отсутствуют	данные отсутствуют
4518	786155.68	1322526.74	данные отсутствуют	данные отсутствуют
4519	786134.36	1322951.6	данные отсутствуют	данные отсутствуют
4520	786216.19	1322544.11	данные отсутствуют	данные отсутствуют
4521	786134.49	1322951.87	данные отсутствуют	данные отсутствуют
4522	786214.48	1322970.58	данные отсутствуют	данные отсутствуют
4523	786155.97	1322526.66	данные отсутствуют	данные отсутствуют
4524	786214.77	1322970.5	данные отсутствуют	данные отсутствуют
4525	787711.14	1323046.4	данные отсутствуют	данные отсутствуют
4526	787693.06	1323019.5	данные отсутствуют	данные отсутствуют
4527	787426.13	1323133.84	данные отсутствуют	данные отсутствуют
4528	787454.46	1323274.77	данные отсутствуют	данные отсутствуют
4529	787670.28	1323032.34	данные отсутствуют	данные отсутствуют
4530	787597.66	1323054	данные отсутствуют	данные отсутствуют

Государственный регистратор		ФГИС ЕГРН
полное наименование должности	подпись	инициалы, фамилия

М.П.



Выписка из Единого государственного реестра недвижимости об объекте недвижимости  
Описание местоположения земельного участка

<b>Земельный участок</b>			
(вид объекта недвижимости)			
Лист №	Раздела <b>3.2</b>	Всего листов раздела <b>3.2</b> : ____	Всего разделов: ____
Всего листов выписки: ____			
<b>15.11.2021 № 99/2021/430784242</b>			
Кадастровый номер:		<b>02:17:000000:215(единое землепользование)</b>	

Сведения о характерных точках границы земельного участка				
Система координат				
Зона №				
Номер точки	Координаты		Описание закрепления на местности	Средняя квадратическая погрешность определения координат характерных точек границ земельного участка, м
	X	Y		
1	2	3	4	5
4531	787551.41	1323216.67	данные отсутствуют	данные отсутствуют
4532	787549.3	1323089.17	данные отсутствуют	данные отсутствуют
4533	787496.44	1323260.86	данные отсутствуют	данные отсутствуют
4534	787645.71	1323144.51	данные отсутствуют	данные отсутствуют
4535	787672.14	1323074.74	данные отсутствуют	данные отсутствуют
4536	787557.06	1323193.49	данные отсутствуют	данные отсутствуют
4537	787531.57	1323098	данные отсутствуют	данные отсутствуют
4538	787655.51	1323090	данные отсутствуют	данные отсутствуют
4539	787539.71	1323239.14	данные отсутствуют	данные отсутствуют
4540	787460.46	1323276.94	данные отсутствуют	данные отсутствуют
4541	787716.81	1323034.98	данные отсутствуют	данные отсутствуют
4542	786730	1322864.3	данные отсутствуют	данные отсутствуют
4543	786660.99	1322791.66	данные отсутствуют	данные отсутствуют
4544	786486.84	1323026.48	данные отсутствуют	данные отсутствуют
4545	786591.68	1323082.46	данные отсутствуют	данные отсутствуют

Государственный регистратор		ФГИС ЕГРН
полное наименование должности	подпись	инициалы, фамилия

М.П.

Выписка из Единого государственного реестра недвижимости об объекте недвижимости  
Описание местоположения земельного участка

<b>Земельный участок</b>			
(вид объекта недвижимости)			
Лист №	Раздела <b>3.2</b>	Всего листов раздела <b>3.2</b> : ____	Всего разделов: ____
Всего листов выписки: ____			
<b>15.11.2021 № 99/2021/430784242</b>			
Кадастровый номер:		<b>02:17:000000:215(единое землепользование)</b>	

Сведения о характерных точках границы земельного участка				
Система координат				
Зона №				
Номер точки	Координаты		Описание закрепления на местности	Средняя квадратическая погрешность определения координат характерных точек границ земельного участка, м
	X	Y		
1	2	3	4	5
4546	785402.45	1318938.05	данные отсутствуют	данные отсутствуют
4547	785358.9	1318831.4	данные отсутствуют	данные отсутствуют
4548	785432.48	1318703.28	данные отсутствуют	данные отсутствуют
4549	785300.56	1318773.28	данные отсутствуют	данные отсутствуют
4550	785440.46	1318923.31	данные отсутствуют	данные отсутствуют
4551	785321.57	1318731.79	данные отсутствуют	данные отсутствуют
4552	785485.01	1318717.88	данные отсутствуют	данные отсутствуют
4553	785452.14	1318894.05	данные отсутствуют	данные отсутствуют
4554	785374.43	1318918.04	данные отсутствуют	данные отсутствуют
4555	785424.85	1318935.89	данные отсутствуют	данные отсутствуют
4556	785304.37	1318751.95	данные отсутствуют	данные отсутствуют
4557	785468	1318704.94	данные отсутствуют	данные отсутствуют
4558	786605.38	1318084.53	данные отсутствуют	данные отсутствуют
4559	786613.71	1318077.01	данные отсутствуют	данные отсутствуют
4560	786617.27	1318074.8	данные отсутствуют	данные отсутствуют

Государственный регистратор		ФГИС ЕГРН
полное наименование должности	подпись	инициалы, фамилия

М.П.

<b>Земельный участок</b>			
(вид объекта недвижимости)			
Лист №	Раздела <b>3.2</b>	Всего листов раздела <b>3.2</b> : ____	Всего разделов: ____
Всего листов выписки: ____			
<b>15.11.2021 № 99/2021/430784242</b>			
Кадастровый номер:		<b>02:17:000000:215(единое землепользование)</b>	

Сведения о характерных точках границы земельного участка				
Система координат				
Зона №				
Номер точки	Координаты		Описание закрепления на местности	Средняя квадратическая погрешность определения координат характерных точек границ земельного участка, м
	X	Y		
1	2	3	4	5
4561	786626.89	1318057.7	данные отсутствуют	данные отсутствуют
4562	786629.38	1318053.99	данные отсутствуют	данные отсутствуют
4563	786576.12	1318103.63	данные отсутствуют	данные отсутствуют
4564	786653.44	1317930.51	данные отсутствуют	данные отсутствуют
4565	786676.58	1317965.5	данные отсутствуют	данные отсутствуют
4566	786675.77	1317973.43	данные отсутствуют	данные отсутствуют
4567	786574.58	1318103.87	данные отсутствуют	данные отсутствуют
4568	786526.94	1318017.86	данные отсутствуют	данные отсутствуют
4569	786646.67	1318022.38	данные отсутствуют	данные отсутствуют
4570	786528.13	1318013.83	данные отсутствуют	данные отсутствуют
4571	786594.25	1318093.56	данные отсутствуют	данные отсутствуют
4572	786675.02	1317949.6	данные отсутствуют	данные отсутствуют
4573	786657.32	1318008.02	данные отсутствуют	данные отсутствуют
4574	786670.55	1317946.83	данные отсутствуют	данные отсутствуют
4575	786557.6	1318099.81	данные отсутствуют	данные отсутствуют

Государственный регистратор		ФГИС ЕГРН
полное наименование должности	подпись	инициалы, фамилия

М.П.

Раздел 3.2

Выписка из Единого государственного реестра недвижимости об объекте недвижимости  
Описание местоположения земельного участка

<b>Земельный участок</b>			
(вид объекта недвижимости)			
Лист №	Раздела <b>3.2</b>	Всего листов раздела <b>3.2</b> : ____	Всего разделов: ____
Всего листов выписки: ____			
<b>15.11.2021 № 99/2021/430784242</b>			
Кадастровый номер:		<b>02:17:000000:215(единое землепользование)</b>	

Сведения о характерных точках границы земельного участка				
Система координат				
Зона №				
Номер точки	Координаты		Описание закрепления на местности	Средняя квадратическая погрешность определения координат характерных точек границ земельного участка, м
	X	Y		
1	2	3	4	5
4576	786539.99	1317971.28	данные отсутствуют	данные отсутствуют
4577	786522.31	1318047.32	данные отсутствуют	данные отсутствуют
4578	786611.49	1318080.15	данные отсутствуют	данные отсутствуют
4579	786663.38	1317998.92	данные отсутствуют	данные отсутствуют
4580	786531.16	1317994.12	данные отсутствуют	данные отсутствуют
4581	786659.21	1317937.2	данные отсутствуют	данные отсутствуют
4582	786567.19	1317935.37	данные отсутствуют	данные отсутствуют
4583	786541.33	1317968.88	данные отсутствуют	данные отсутствуют
4584	786561.7	1318101.59	данные отсутствуют	данные отсутствуют
4585	786530.78	1318000.68	данные отсутствуют	данные отсутствуют
4586	786553.91	1317952.39	данные отсутствуют	данные отсутствуют
4587	786602.92	1318087.91	данные отсутствуют	данные отсутствуют
4588	786677.06	1317952.94	данные отсутствуют	данные отсутствуют
4589	786619.91	1318071.56	данные отсутствуют	данные отсутствуют
4590	786539.01	1317976.42	данные отсутствуют	данные отсутствуют

Государственный регистратор		ФГИС ЕГРН
полное наименование должности	подпись	инициалы, фамилия

М.П.

Выписка из Единого государственного реестра недвижимости об объекте недвижимости  
Описание местоположения земельного участка

<b>Земельный участок</b>			
(вид объекта недвижимости)			
Лист №	Раздела <b>3.2</b>	Всего листов раздела <b>3.2</b> : ____	Всего разделов: ____
Всего листов выписки: ____			
<b>15.11.2021 № 99/2021/430784242</b>			
Кадастровый номер:		<b>02:17:000000:215(единое землепользование)</b>	

Сведения о характерных точках границы земельного участка				
Система координат				
Зона №				
Номер точки	Координаты		Описание закрепления на местности	Средняя квадратическая погрешность определения координат характерных точек границ земельного участка, м
	X	Y		
1	2	3	4	5
4591	786529.38	1318091.85	данные отсутствуют	данные отсутствуют
4592	786637.14	1318037.57	данные отсутствуют	данные отсутствуют
4593	786644.89	1317924.82	данные отсутствуют	данные отсутствуют
4594	786659.25	1318003.41	данные отсутствуют	данные отсутствуют
4595	786663.86	1317940.36	данные отсутствуют	данные отсутствуют
4596	786524.72	1318036.11	данные отсутствуют	данные отсутствуют
4597	786527.15	1318089.47	данные отсутствуют	данные отсутствуют
4598	786544.47	1317966.66	данные отсутствуют	данные отсутствуют
4599	786674.59	1317977.26	данные отсутствуют	данные отсутствуют
4600	786625.71	1318061.65	данные отсутствуют	данные отсутствуют
4601	786547.32	1317958.23	данные отсутствуют	данные отсутствуют
4602	786551.69	1318099.14	данные отсутствуют	данные отсутствуют
4603	786529.15	1318005.36	данные отсутствуют	данные отсутствуют
4604	786570.15	1318103.6	данные отсутствуют	данные отсутствуют
4605	786648.11	1317926.22	данные отсутствуют	данные отсутствуют

Государственный регистратор		ФГИС ЕГРН
полное наименование должности	подпись	инициалы, фамилия

М.П.

Раздел 3.2

Выписка из Единого государственного реестра недвижимости об объекте недвижимости  
Описание местоположения земельного участка

<b>Земельный участок</b>			
(вид объекта недвижимости)			
Лист №	Раздела <b>3.2</b>	Всего листов раздела <b>3.2</b> : ____	Всего разделов: ____
Всего листов выписки: ____			
<b>15.11.2021 № 99/2021/430784242</b>			
Кадастровый номер:		<b>02:17:000000:215(единое землепользование)</b>	

Сведения о характерных точках границы земельного участка				
Система координат				
Зона №				
Номер точки	Координаты		Описание закрепления на местности	Средняя квадратическая погрешность определения координат характерных точек границ земельного участка, м
	X	Y		
1	2	3	4	5
4606	786615.43	1317921.86	данные отсутствуют	данные отсутствуют
4607	786596.31	1317923.45	данные отсутствуют	данные отсутствуют
4608	786521.53	1318059.12	данные отсутствуют	данные отсутствуют
4609	786532.9	1317987.82	данные отсутствуют	данные отсутствуют
4610	786460.25	1320650.43	данные отсутствуют	данные отсутствуют
4611	786594.17	1320744.68	данные отсутствуют	данные отсутствуют
4612	786423.25	1320672.72	данные отсутствуют	данные отсутствуют
4613	786501.76	1320806.3	данные отсутствуют	данные отсутствуют
4614	786596.15	1320720.31	данные отсутствуют	данные отсутствуют
4615	786555.89	1320664.74	данные отсутствуют	данные отсутствуют
4616	786423.85	1320720.1	данные отсутствуют	данные отсутствуют
4617	786472.68	1320803.05	данные отсутствуют	данные отсутствуют
4618	786417.99	1320460.3	данные отсутствуют	данные отсутствуют
4619	786254.29	1320390.96	данные отсутствуют	данные отсутствуют
4620	786363.01	1320496.09	данные отсутствуют	данные отсутствуют

Государственный регистратор		ФГИС ЕГРН
полное наименование должности	подпись	инициалы, фамилия

М.П.

<b>Земельный участок</b>			
(вид объекта недвижимости)			
Лист №	Раздела <b>3.2</b>	Всего листов раздела <b>3.2</b> : ____	Всего разделов: ____
Всего листов выписки: ____			
<b>15.11.2021 № 99/2021/430784242</b>			
Кадастровый номер:		<b>02:17:000000:215(единое землепользование)</b>	

Сведения о характерных точках границы земельного участка				
Система координат				
Зона №				
Номер точки	Координаты		Описание закрепления на местности	Средняя квадратическая погрешность определения координат характерных точек границ земельного участка, м
	X	Y		
1	2	3	4	5
4621	786347.52	1320320.85	данные отсутствуют	данные отсутствуют
4622	786393.67	1320495.45	данные отсутствуют	данные отсутствуют
4623	786414.96	1320480.05	данные отсутствуют	данные отсутствуют
4624	786270.21	1320365.33	данные отсутствуют	данные отсутствуют
4625	786262.5	1320423.46	данные отсутствуют	данные отсутствуют
4626	786313.08	1320452.15	данные отсутствуют	данные отсутствуют
4627	786003.4	1322760.86	данные отсутствуют	данные отсутствуют
4628	785920.17	1322709.97	данные отсутствуют	данные отсутствуют
4629	785997.14	1322878.35	данные отсутствуют	данные отсутствуют
4630	785914.06	1322824.8	данные отсутствуют	данные отсутствуют
4631	787993.88	1320332.62	данные отсутствуют	данные отсутствуют
4632	787970.26	1320461.85	данные отсутствуют	данные отсутствуют
4633	787970.5	1320402.23	данные отсутствуют	данные отсутствуют
4634	788013.58	1320491.26	данные отсутствуют	данные отсутствуют
4635	787975.59	1320314.38	данные отсутствуют	данные отсутствуют

Государственный регистратор		ФГИС ЕГРН
полное наименование должности	подпись	инициалы, фамилия

М.П.

Раздел 3.2

Выписка из Единого государственного реестра недвижимости об объекте недвижимости  
Описание местоположения земельного участка

<b>Земельный участок</b>			
(вид объекта недвижимости)			
Лист №	Раздела <b>3.2</b>	Всего листов раздела <b>3.2</b> : ____	Всего разделов: ____
Всего листов выписки: ____			
<b>15.11.2021 № 99/2021/430784242</b>			
Кадастровый номер:		<b>02:17:000000:215(единое землепользование)</b>	

Сведения о характерных точках границы земельного участка				
Система координат				
Зона №				
Номер точки	Координаты		Описание закрепления на местности	Средняя квадратическая погрешность определения координат характерных точек границ земельного участка, м
	X	Y		
1	2	3	4	5
4636	787954.74	1320374.05	данные отсутствуют	данные отсутствуют
4637	788000.31	1320494.09	данные отсутствуют	данные отсутствуют
4638	788066.38	1320436.83	данные отсутствуют	данные отсутствуют
4639	788046.47	1320410.62	данные отсутствуют	данные отсутствуют
4640	787991.64	1320371.87	данные отсутствуют	данные отсутствуют
4641	787963.86	1320339.91	данные отсутствуют	данные отсутствуют
4642	787997.19	1320383.45	данные отсутствуют	данные отсутствуют
4643	787978.72	1320479.77	данные отсутствуют	данные отсутствуют
4644	788048.4	1320462.15	данные отсутствуют	данные отсутствуют
4645	786066.58	1321465.88	данные отсутствуют	данные отсутствуют
4646	786166.62	1321508.01	данные отсутствуют	данные отсутствуют
4647	786111.84	1321509.33	данные отсутствуют	данные отсутствуют
4648	786059.18	1321432.11	данные отсутствуют	данные отсутствуют
4649	786071.24	1321417.78	данные отсутствуют	данные отсутствуют
4650	786144.64	1321522.17	данные отсутствуют	данные отсутствуют

Государственный регистратор		ФГИС ЕГРН
полное наименование должности	подпись	инициалы, фамилия

М.П.

Выписка из Единого государственного реестра недвижимости об объекте недвижимости  
Описание местоположения земельного участка

<b>Земельный участок</b>			
(вид объекта недвижимости)			
Лист №	Раздела <b>3.2</b>	Всего листов раздела <b>3.2</b> : ____	Всего разделов: ____
Всего листов выписки: ____			
<b>15.11.2021 № 99/2021/430784242</b>			
Кадастровый номер:		<b>02:17:000000:215(единое землепользование)</b>	

Сведения о характерных точках границы земельного участка				
Система координат				
Зона №				
Номер точки	Координаты		Описание закрепления на местности	Средняя квадратическая погрешность определения координат характерных точек границ земельного участка, м
	X	Y		
1	2	3	4	5
4651	786157.36	1321482.7	данные отсутствуют	данные отсутствуют
4652	786100.35	1321425.69	данные отсутствуют	данные отсутствуют
4653	790444.4	1321524.74	данные отсутствуют	данные отсутствуют
4654	790355.94	1321565.04	данные отсутствуют	данные отсутствуют
4655	790573.69	1321454.07	данные отсутствуют	данные отсутствуют
4656	790436.73	1321523.85	данные отсутствуют	данные отсутствуют
4657	790362.22	1321526.47	данные отсутствуют	данные отсутствуют
4658	790537.51	1321494.48	данные отсутствуют	данные отсутствуют
4659	790413.64	1321523.85	данные отсутствуют	данные отсутствуют
4660	790322.91	1321575.81	данные отсутствуют	данные отсутствуют
4661	790655.98	1321372.2	данные отсутствуют	данные отсутствуют
4662	790352.69	1321575.85	данные отсутствуют	данные отсутствуют
4663	790631.76	1321404.29	данные отсутствуют	данные отсутствуют
4664	790547.88	1321506.71	данные отсутствуют	данные отсутствуют
4665	790542.9	1321509.86	данные отсутствуют	данные отсутствуют

Государственный регистратор		ФГИС ЕГРН
полное наименование должности	подпись	инициалы, фамилия

М.П.

Раздел 3.2

Выписка из Единого государственного реестра недвижимости об объекте недвижимости  
Описание местоположения земельного участка

<b>Земельный участок</b>			
(вид объекта недвижимости)			
Лист №	Раздела <b>3.2</b>	Всего листов раздела <b>3.2</b> : ____	Всего разделов: ____
Всего листов выписки: ____			
<b>15.11.2021 № 99/2021/430784242</b>			
Кадастровый номер:		<b>02:17:000000:215(единое землепользование)</b>	

Сведения о характерных точках границы земельного участка				
Система координат				
Зона №				
Номер точки	Координаты		Описание закрепления на местности	Средняя квадратическая погрешность определения координат характерных точек границ земельного участка, м
	X	Y		
1	2	3	4	5
4666	790341.24	1321585.68	данные отсутствуют	данные отсутствуют
4667	790318.03	1321614.04	данные отсутствуют	данные отсутствуют
4668	790635.94	1321401.15	данные отсутствуют	данные отсутствуют
4669	790720.69	1321356.28	данные отсутствуют	данные отсутствуют
4670	790680.35	1321387.26	данные отсутствуют	данные отсутствуют
4671	790612.2	1321397.68	данные отсутствуют	данные отсутствуют
4672	790436.71	1321523.85	данные отсутствуют	данные отсутствуют
4673	790702.86	1321377.02	данные отсутствуют	данные отсутствуют
4674	790669.72	1321390.44	данные отсутствуют	данные отсутствуют
4675	790381.5	1321532.13	данные отсутствуют	данные отсутствуют
4676	790573.48	1321469.46	данные отсутствуют	данные отсутствуют
4677	790369.12	1321548.58	данные отсутствуют	данные отсутствуют
4678	790652.42	1321394.58	данные отсутствуют	данные отсутствуют
4679	790487.74	1321523.01	данные отсутствуют	данные отсутствуют
4680	790652.43	1321394.57	данные отсутствуют	данные отсутствуют

Государственный регистратор		ФГИС ЕГРН
полное наименование должности	подпись	инициалы, фамилия

М.П.

<b>Земельный участок</b>			
(вид объекта недвижимости)			
Лист №	Раздела <b>3.2</b>	Всего листов раздела <b>3.2</b> : ____	Всего разделов: ____
Всего листов выписки: ____			
<b>15.11.2021 № 99/2021/430784242</b>			
Кадастровый номер:		<b>02:17:000000:215(единое землепользование)</b>	

Сведения о характерных точках границы земельного участка				
Система координат				
Зона №				
Номер точки	Координаты		Описание закрепления на местности	Средняя квадратическая погрешность определения координат характерных точек границ земельного участка, м
	X	Y		
1	2	3	4	5
4681	790397.15	1321525.5	данные отсутствуют	данные отсутствуют
4682	790443.18	1321525.08	данные отсутствуют	данные отсутствуют
4683	790435.83	1321503.96	данные отсутствуют	данные отсутствуют
4684	790507.51	1321519.73	данные отсутствуют	данные отсутствуют
4685	790635.93	1321401.16	данные отсутствуют	данные отсутствуют
4686	790523.98	1321516.44	данные отсутствуют	данные отсутствуют
4687	790478.76	1321524.72	данные отсутствуют	данные отсутствуют
4688	790325.11	1321652.29	данные отсутствуют	данные отсутствуют
4689	790635.65	1321380.33	данные отсутствуют	данные отсутствуют
4690	790355.95	1321565.07	данные отсутствуют	данные отсутствуют
4691	790355.96	1321565.06	данные отсутствуют	данные отсутствуют
4692	790712.78	1321361.08	данные отсутствуют	данные отсутствуют
4693	790394.21	1321509.38	данные отсутствуют	данные отсутствуют
4694	790324.8	1321651.72	данные отсутствуют	данные отсутствуют
4695	790397.17	1321525.49	данные отсутствуют	данные отсутствуют

Государственный регистратор		ФГИС ЕГРН
полное наименование должности	подпись	инициалы, фамилия

М.П.

Раздел 3.2

Выписка из Единого государственного реестра недвижимости об объекте недвижимости  
Описание местоположения земельного участка

<b>Земельный участок</b>			
(вид объекта недвижимости)			
Лист №	Раздела <b>3.2</b>	Всего листов раздела <b>3.2</b> : ____	Всего разделов: ____
Всего листов выписки: ____			
<b>15.11.2021 № 99/2021/430784242</b>			
Кадастровый номер:		<b>02:17:000000:215(единое землепользование)</b>	

Сведения о характерных точках границы земельного участка				
Система координат				
Зона №				
Номер точки	Координаты		Описание закрепления на местности	Средняя квадратическая погрешность определения координат характерных точек границ земельного участка, м
	X	Y		
1	2	3	4	5
4696	790501.17	1321502.87	данные отсутствуют	данные отсутствуют
4697	790381.53	1321532.1	данные отсутствуют	данные отсутствуют
4698	790618.36	1321408.77	данные отсутствуют	данные отсутствуют
4699	790295.35	1321762.19	данные отсутствуют	данные отсутствуют
4700	790359.24	1321747.85	данные отсутствуют	данные отсутствуют
4701	790321.48	1321736.58	данные отсутствуют	данные отсутствуют
4702	790361.21	1321728.18	данные отсутствуют	данные отсутствуют
4703	790232.79	1321754.69	данные отсутствуют	данные отсутствуют
4704	790371.76	1321733.61	данные отсутствуют	данные отсутствуют
4705	790370.76	1321734.68	данные отсутствуют	данные отсутствуют
4706	790323.89	1321761.83	данные отсутствуют	данные отсутствуют
4707	790363.58	1321709.48	данные отсутствуют	данные отсутствуют
4708	790358.79	1321703.54	данные отсутствуют	данные отсутствуют
4709	790281.36	1321742.55	данные отсутствуют	данные отсутствуют
4710	790279.68	1321762.19	данные отсутствуют	данные отсутствуют

Государственный регистратор		ФГИС ЕГРН
полное наименование должности	подпись	инициалы, фамилия

М.П.

Выписка из Единого государственного реестра недвижимости об объекте недвижимости  
Описание местоположения земельного участка

<b>Земельный участок</b>			
(вид объекта недвижимости)			
Лист №	Раздела <b>3.2</b>	Всего листов раздела <b>3.2</b> : ____	Всего разделов: ____
Всего листов выписки: ____			
<b>15.11.2021 № 99/2021/430784242</b>			
Кадастровый номер:		<b>02:17:000000:215(единое землепользование)</b>	

Сведения о характерных точках границы земельного участка				
Система координат				
Зона №				
Номер точки	Координаты		Описание закрепления на местности	Средняя квадратическая погрешность определения координат характерных точек границ земельного участка, м
	X	Y		
1	2	3	4	5
4711	790342.81	1321756.9	данные отсутствуют	данные отсутствуют
4712	790370.26	1321712.61	данные отсутствуют	данные отсутствуют
4713	790303.31	1321761.83	данные отсутствуют	данные отсутствуют
4714	790257.21	1321762.19	данные отсутствуют	данные отсутствуют
4715	790261.05	1321762.19	данные отсутствуют	данные отсутствуют
4716	790265.43	1321761	данные отсутствуют	данные отсутствуют
4717	790265.41	1321761	данные отсутствуют	данные отсутствуют
4718	790035.65	1321855.7	данные отсутствуют	данные отсутствуют
4719	789964.85	1321906.76	данные отсутствуют	данные отсутствуют
4720	790078.56	1321829.04	данные отсутствуют	данные отсутствуют
4721	790097.42	1321828.94	данные отсутствуют	данные отсутствуют
4722	790170.32	1321779.35	данные отсутствуют	данные отсутствуют
4723	789997.22	1321859.95	данные отсутствуют	данные отсутствуют
4724	790124.24	1321810.33	данные отсутствуют	данные отсутствуют
4725	789962.65	1321877.85	данные отсутствуют	данные отсутствуют

Государственный регистратор		ФГИС ЕГРН
полное наименование должности	подпись	инициалы, фамилия

М.П.

Раздел 3.2

Выписка из Единого государственного реестра недвижимости об объекте недвижимости  
Описание местоположения земельного участка

<b>Земельный участок</b>			
(вид объекта недвижимости)			
Лист №	Раздела <b>3.2</b>	Всего листов раздела <b>3.2</b> : ____	Всего разделов: ____
Всего листов выписки: ____			
<b>15.11.2021 № 99/2021/430784242</b>			
Кадастровый номер:		<b>02:17:000000:215(единое землепользование)</b>	

Сведения о характерных точках границы земельного участка				
Система координат				
Зона №				
Номер точки	Координаты		Описание закрепления на местности	Средняя квадратическая погрешность определения координат характерных точек границ земельного участка, м
	X	Y		
1	2	3	4	5
4726	790035.64	1321855.71	данные отсутствуют	данные отсутствуют
4727	790144.3	1321789.45	данные отсутствуют	данные отсутствуют
4728	790151.39	1321796.56	данные отсутствуют	данные отсутствуют
4729	789964.82	1321906.78	данные отсутствуют	данные отсутствуют
4730	789929.58	1321923.12	данные отсутствуют	данные отсутствуют
4731	789951.73	1321928.95	данные отсутствуют	данные отсутствуют
4732	789913.65	1321958.73	данные отсутствуют	данные отсутствуют
4733	790035.99	1321841.78	данные отсутствуют	данные отсутствуют
4734	787994.72	1323646.32	данные отсутствуют	данные отсутствуют
4735	787996.07	1323649.99	данные отсутствуют	данные отсутствуют
4736	788011.78	1323672.68	данные отсутствуют	данные отсутствуют
4737	788011.43	1323672.24	данные отсутствуют	данные отсутствуют
4738	787936.01	1323443.99	данные отсутствуют	данные отсутствуют
4739	787931.88	1323484.01	данные отсутствуют	данные отсутствуют
4740	787933.45	1323478.89	данные отсутствуют	данные отсутствуют

Государственный регистратор		ФГИС ЕГРН
полное наименование должности	подпись	инициалы, фамилия

М.П.

<b>Земельный участок</b>			
(вид объекта недвижимости)			
Лист №	Раздела <b>3.2</b>	Всего листов раздела <b>3.2</b> : ____	Всего разделов: ____
Всего листов выписки: ____			
<b>15.11.2021 № 99/2021/430784242</b>			
Кадастровый номер:		<b>02:17:000000:215(единое землепользование)</b>	

Сведения о характерных точках границы земельного участка				
Система координат				
Зона №				
Номер точки	Координаты		Описание закрепления на местности	Средняя квадратическая погрешность определения координат характерных точек границ земельного участка, м
	X	Y		
1	2	3	4	5
4741	787935.56	1323513.88	данные отсутствуют	данные отсутствуют
4742	787943.27	1323544.74	данные отсутствуют	данные отсутствуют
4743	787941.42	1323501.54	данные отсутствуют	данные отсутствуют
4744	787934.45	1323505.45	данные отсутствуют	данные отсутствуют
4745	787943.53	1323547.35	данные отсутствуют	данные отсутствуют
4746	787934.66	1323503.43	данные отсутствуют	данные отсутствуют
4747	787941.39	1323426.64	данные отсутствуют	данные отсутствуют
4748	787936.86	1323518.21	данные отсутствуют	данные отсутствуют
4749	787949.99	1323561	данные отсутствуют	данные отсутствуют
4750	787937.73	1323535.15	данные отсутствуют	данные отсутствуют
4751	787933.32	1323469.3	данные отсутствуют	данные отсутствуют
4752	787939.11	1323431.04	данные отсутствуют	данные отсутствуют
4753	788015.27	1323649.22	данные отсутствуют	данные отсутствуют
4754	787933.53	1323492.94	данные отсутствуют	данные отсутствуют
4755	787998.32	1323652.88	данные отсутствуют	данные отсутствуют

Государственный регистратор		ФГИС ЕГРН
полное наименование должности	подпись	инициалы, фамилия

М.П.

Раздел 3.2

Выписка из Единого государственного реестра недвижимости об объекте недвижимости  
Описание местоположения земельного участка

<b>Земельный участок</b>			
(вид объекта недвижимости)			
Лист №	Раздела <b>3.2</b>	Всего листов раздела <b>3.2</b> : ____	Всего разделов: ____
Всего листов выписки: ____			
<b>15.11.2021 № 99/2021/430784242</b>			
Кадастровый номер:		<b>02:17:000000:215(единое землепользование)</b>	

Сведения о характерных точках границы земельного участка				
Система координат				
Зона №				
Номер точки	Координаты		Описание закрепления на местности	Средняя квадратическая погрешность определения координат характерных точек границ земельного участка, м
	X	Y		
1	2	3	4	5
4756	787953.75	1323569.36	данные отсутствуют	данные отсутствуют
4757	787933.23	1323496.92	данные отсутствуют	данные отсутствуют
4758	787954.65	1323572.59	данные отсутствуют	данные отсутствуют
4759	787987.52	1323638.57	данные отсутствуют	данные отсутствуют
4760	787945.27	1323549.93	данные отсутствуют	данные отсутствуют
4761	787977.95	1323622.39	данные отсутствуют	данные отсутствуют
4762	788008.98	1323667.62	данные отсутствуют	данные отсутствуют
4763	787935.7	1323524.15	данные отсутствуют	данные отсутствуют
4764	787950.16	1323564.8	данные отсутствуют	данные отсутствуют
4765	787980.57	1323624.6	данные отсутствуют	данные отсутствуют
4766	787982.38	1323629.01	данные отсутствуют	данные отсутствуют
4767	787937.93	1323532.02	данные отсутствуют	данные отсутствуют
4768	787935.68	1323509.19	данные отсутствуют	данные отсутствуют
4769	787987	1323635.92	данные отсутствуют	данные отсутствуют
4770	787936.11	1323449.21	данные отсутствуют	данные отсутствуют

Государственный регистратор		ФГИС ЕГРН
полное наименование должности	подпись	инициалы, фамилия

М.П.



Выписка из Единого государственного реестра недвижимости об объекте недвижимости  
Описание местоположения земельного участка

<b>Земельный участок</b>			
(вид объекта недвижимости)			
Лист №	Раздела <b>3.2</b>	Всего листов раздела <b>3.2</b> : ____	Всего разделов: ____
Всего листов выписки: ____			
<b>15.11.2021 № 99/2021/430784242</b>			
Кадастровый номер:		<b>02:17:000000:215(единое землепользование)</b>	

Сведения о характерных точках границы земельного участка				
Система координат				
Зона №				
Номер точки	Координаты		Описание закрепления на местности	Средняя квадратическая погрешность определения координат характерных точек границ земельного участка, м
	X	Y		
1	2	3	4	5
4771	787946.91	1323555.11	данные отсутствуют	данные отсутствуют
4772	788003.01	1323662.58	данные отсутствуют	данные отсутствуют
4773	787981.07	1323752.74	данные отсутствуют	данные отсутствуют
4774	787952.22	1323765.59	данные отсутствуют	данные отсутствуют
4775	787967.89	1323770.29	данные отсутствуют	данные отсутствуют
4776	787902.16	1323813.13	данные отсутствуют	данные отсутствуют
4777	787909.96	1323812.42	данные отсутствуют	данные отсутствуют
4778	787923.58	1323793.44	данные отсутствуют	данные отсутствуют
4779	787905.91	1324330.74	данные отсутствуют	данные отсутствуют
4780	787976.95	1324347.73	данные отсутствуют	данные отсутствуют
4781	787970.52	1324344.17	данные отсутствуют	данные отсутствуют
4782	787925.99	1324345.41	данные отсутствуют	данные отсутствуют
4783	787901.67	1324335.92	данные отсутствуют	данные отсутствуют
4784	787924.07	1324324.61	данные отсутствуют	данные отсутствуют
4785	787775.02	1324242	данные отсутствуют	данные отсутствуют

Государственный регистратор		ФГИС ЕГРН
полное наименование должности	подпись	инициалы, фамилия

М.П.

Раздел 3.2

Выписка из Единого государственного реестра недвижимости об объекте недвижимости  
Описание местоположения земельного участка

<b>Земельный участок</b>			
(вид объекта недвижимости)			
Лист №	Раздела <b>3.2</b>	Всего листов раздела <b>3.2</b> : ____	Всего разделов: ____
Всего листов выписки: ____			
<b>15.11.2021 № 99/2021/430784242</b>			
Кадастровый номер:		<b>02:17:000000:215(единое землепользование)</b>	

Сведения о характерных точках границы земельного участка				
Система координат				
Зона №				
Номер точки	Координаты		Описание закрепления на местности	Средняя квадратическая погрешность определения координат характерных точек границ земельного участка, м
	X	Y		
1	2	3	4	5
4786	787757.34	1324203.1	данные отсутствуют	данные отсутствуют
4787	787714.79	1324087.87	данные отсутствуют	данные отсутствуют
4788	787763.74	1324170.03	данные отсутствуют	данные отсутствуют
4789	787641.57	1323883.45	данные отсутствуют	данные отсутствуют
4790	787965.8	1324273.44	данные отсутствуют	данные отсутствуют
4791	787984.32	1324287.78	данные отсутствуют	данные отсутствуют
4792	787909.97	1324245.82	данные отсутствуют	данные отсутствуют
4793	787874.8	1324265.2	данные отсутствуют	данные отсутствуют
4794	787934.68	1324263.31	данные отсутствуют	данные отсутствуют
4795	787657.15	1323973.29	данные отсутствуют	данные отсутствуют
4796	787734.48	1324136.37	данные отсутствуют	данные отсутствуют
4797	787651.14	1323922.36	данные отсутствуют	данные отсутствуют
4798	787698.66	1324018.7	данные отсутствуют	данные отсутствуют
4799	787682.61	1324029.52	данные отсутствуют	данные отсутствуют
4800	787791.77	1324255.91	данные отсутствуют	данные отсутствуют

Государственный регистратор		ФГИС ЕГРН
полное наименование должности	подпись	инициалы, фамилия

М.П.

<b>Земельный участок</b>			
(вид объекта недвижимости)			
Лист №	Раздела <b>3.2</b>	Всего листов раздела <b>3.2</b> : ____	Всего разделов: ____
Всего листов выписки: ____			
<b>15.11.2021 № 99/2021/430784242</b>			
Кадастровый номер:		<b>02:17:000000:215(единое землепользование)</b>	

Сведения о характерных точках границы земельного участка				
Система координат				
Зона №				
Номер точки	Координаты		Описание закрепления на местности	Средняя квадратическая погрешность определения координат характерных точек границ земельного участка, м
	X	Y		
1	2	3	4	5
4801	787980.05	1324277.12	данные отсутствуют	данные отсутствуют
4802	787905.44	1324261.66	данные отсутствуют	данные отсутствуют
4803	787804.08	1324221.46	данные отсутствуют	данные отсутствуют
4804	787823.4	1324264.49	данные отсутствуют	данные отсутствуют
4805	787853.8	1323813.34	данные отсутствуют	данные отсутствуют
4806	787796.59	1323353.88	данные отсутствуют	данные отсутствуют
4807	787862.28	1323685.86	данные отсутствуют	данные отсутствуют
4808	787841.42	1323771.43	данные отсутствуют	данные отсутствуют
4809	787688.28	1323379.71	данные отсутствуют	данные отсутствуют
4810	787845.66	1323793.89	данные отсутствуют	данные отсутствуют
4811	787893.95	1323570.98	данные отсутствуют	данные отсутствуют
4812	787884.04	1323533.14	данные отсутствуют	данные отсутствуют
4813	787672.26	1323475.09	данные отсутствуют	данные отсутствуют
4814	787858.52	1323817.1	данные отсутствуют	данные отсутствуют
4815	787743.9	1323359.89	данные отсутствуют	данные отсутствуют

Государственный регистратор		ФГИС ЕГРН
полное наименование должности	подпись	инициалы, фамилия

М.П.

Раздел 3.2

Выписка из Единого государственного реестра недвижимости об объекте недвижимости  
Описание местоположения земельного участка

<b>Земельный участок</b>			
(вид объекта недвижимости)			
Лист №	Раздела <b>3.2</b>	Всего листов раздела <b>3.2</b> : ____	Всего разделов: ____
Всего листов выписки: ____			
<b>15.11.2021 № 99/2021/430784242</b>			
Кадастровый номер:		<b>02:17:000000:215(единое землепользование)</b>	

Сведения о характерных точках границы земельного участка				
Система координат				
Зона №				
Номер точки	Координаты		Описание закрепления на местности	Средняя квадратическая погрешность определения координат характерных точек границ земельного участка, м
	X	Y		
1	2	3	4	5
4816	787899.86	1323464.34	данные отсутствуют	данные отсутствуют
4817	787814.8	1323354.06	данные отсутствуют	данные отсутствуют
4818	787824.58	1323683.78	данные отсутствуют	данные отсутствуют
4819	787654.18	1323462.52	данные отсутствуют	данные отсутствуют
4820	787899.62	1323535.65	данные отсутствуют	данные отсутствуют
4821	787889.44	1323608.38	данные отсутствуют	данные отсутствуют
4822	787700.69	1323576.17	данные отсутствуют	данные отсутствуют
4823	787905.39	1323503.71	данные отсутствуют	данные отсутствуют
4824	787850.79	1323710.08	данные отсутствуют	данные отсутствуют
4825	787684.68	1323372.86	данные отсутствуют	данные отсутствуют
4826	787669.82	1323384.27	данные отсутствуют	данные отсутствуют
4827	787831.27	1323802	данные отсутствуют	данные отсутствуют
4828	787724.26	1323366.79	данные отсутствуют	данные отсутствуют
4829	787702.71	1323365.97	данные отсутствуют	данные отсутствуют
4830	787766.53	1323355.65	данные отсутствуют	данные отсутствуют

Государственный регистратор		ФГИС ЕГРН
полное наименование должности	подпись	инициалы, фамилия

М.П.

Выписка из Единого государственного реестра недвижимости об объекте недвижимости  
Описание местоположения земельного участка

<b>Земельный участок</b>			
(вид объекта недвижимости)			
Лист №	Раздела <b>3.2</b>	Всего листов раздела <b>3.2</b> : ____	Всего разделов: ____
Всего листов выписки: ____			
<b>15.11.2021 № 99/2021/430784242</b>			
Кадастровый номер:		<b>02:17:000000:215(единое землепользование)</b>	

Сведения о характерных точках границы земельного участка				
Система координат				
Зона №				
Номер точки	Координаты		Описание закрепления на местности	Средняя квадратическая погрешность определения координат характерных точек границ земельного участка, м
	X	Y		
1	2	3	4	5
4831	787842.36	1323357.42	данные отсутствуют	данные отсутствуют
4832	787735.89	1323369.14	данные отсутствуют	данные отсутствуют
4833	787843.36	1323736.95	данные отсутствуют	данные отсутствуют
4834	787876.14	1323383.06	данные отсутствуют	данные отсутствуют
4835	787889.18	1323626.95	данные отсутствуют	данные отсутствуют
4836	787650.73	1323429.89	данные отсутствуют	данные отсутствуют
4837	787840.89	1323755.7	данные отсутствуют	данные отсутствуют
4838	787680.96	1323549.25	данные отсутствуют	данные отсутствуют
4839	787688.09	1323379.95	данные отсутствуют	данные отсутствуют
4840	787849.55	1323806.44	данные отсутствуют	данные отсутствуют
4841	787859.33	1323366.44	данные отсутствуют	данные отсутствуют
4842	787852.13	1323817.68	данные отсутствуют	данные отсутствуют
4843	787809.88	1323384.96	данные отсутствуют	данные отсутствуют
4844	787883.85	1323421.92	данные отсутствуют	данные отсутствуют
4845	787665.58	1323513.44	данные отсутствуют	данные отсутствуют

Государственный регистратор		ФГИС ЕГРН
полное наименование должности	подпись	инициалы, фамилия

М.П.

Выписка из Единого государственного реестра недвижимости об объекте недвижимости  
Описание местоположения земельного участка

<b>Земельный участок</b>			
(вид объекта недвижимости)			
Лист №	Раздела <b>3.2</b>	Всего листов раздела <b>3.2</b> : ____	Всего разделов: ____
Всего листов выписки: ____			
<b>15.11.2021 № 99/2021/430784242</b>			
Кадастровый номер:		<b>02:17:000000:215(единое землепользование)</b>	

Сведения о характерных точках границы земельного участка				
Система координат				
Зона №				
Номер точки	Координаты		Описание закрепления на местности	Средняя квадратическая погрешность определения координат характерных точек границ земельного участка, м
	X	Y		
1	2	3	4	5
4846	787656.03	1323402.57	данные отсутствуют	данные отсутствуют
4847	787896.11	1323426.56	данные отсутствуют	данные отсутствуют
4848	787905.31	1323465.28	данные отсутствуют	данные отсутствуют
4849	787590.23	1323694.16	данные отсутствуют	данные отсутствуют
4850	787715.15	1323627.57	данные отсутствуют	данные отсутствуют
4851	787700.46	1323647.74	данные отсутствуют	данные отсутствуют
4852	787677.35	1323670.13	данные отсутствуют	данные отсутствуют
4853	787719.71	1323643.78	данные отсутствуют	данные отсутствуют
4854	787677.73	1323691.04	данные отсутствуют	данные отсутствуют
4855	787585.66	1323698.98	данные отсутствуют	данные отсутствуют
4856	787633.68	1323689.74	данные отсутствуют	данные отсутствуют
4857	787566.92	1323694.16	данные отсутствуют	данные отсутствуют
4858	786513.78	1323388.02	данные отсутствуют	данные отсутствуют
4859	786570	1323281.59	данные отсутствуют	данные отсутствуют
4860	786602.81	1323302.43	данные отсутствуют	данные отсутствуют

Государственный регистратор		ФГИС ЕГРН
полное наименование должности	подпись	инициалы, фамилия

М.П.

<b>Земельный участок</b>			
(вид объекта недвижимости)			
Лист № <u>    </u> Раздела <b>3.2</b>	Всего листов раздела <b>3.2</b> : <u>    </u>	Всего разделов: <u>    </u>	Всего листов выписки: <u>    </u>
<b>15.11.2021 № 99/2021/430784242</b>			
Кадастровый номер:		<b>02:17:000000:215(единое землепользование)</b>	

Сведения о характерных точках границы земельного участка				
Система координат				
Зона №				
Номер точки	Координаты		Описание закрепления на местности	Средняя квадратическая погрешность определения координат характерных точек границ земельного участка, м
	X	Y		
1	2	3	4	5
4861	786425.05	1323348.16	данные отсутствуют	данные отсутствуют
4862	786445.12	1323347.52	данные отсутствуют	данные отсутствуют
4863	786412.12	1323352.07	данные отсутствуют	данные отсутствуют
4864	786505.83	1323383.29	данные отсутствуют	данные отсутствуют
4865	786481.16	1323346.38	данные отсутствуют	данные отсутствуют
4866	786591.71	1323280.64	данные отсутствуют	данные отсутствуют
4867	786580.87	1323276.83	данные отсутствуют	данные отсутствуют
4868	786420.45	1323349.93	данные отсутствуют	данные отсутствуют
4869	786529.8	1323388.97	данные отсутствуют	данные отсутствуют
4870	786447.13	1323348.01	данные отсутствуют	данные отсутствуют
4871	786501.92	1323383.07	данные отсутствуют	данные отсутствуют
4872	786556.08	1323337.94	данные отсутствуют	данные отсутствуют
4873	786531	1323372	данные отсутствуют	данные отсутствуют
4874	786603.7	1323301.38	данные отсутствуют	данные отсутствуют
4875	786552.46	1323333.92	данные отсутствуют	данные отсутствуют

Государственный регистратор		ФГИС ЕГРН
полное наименование должности	подпись	инициалы, фамилия

М.П.

Раздел 3.2

Выписка из Единого государственного реестра недвижимости об объекте недвижимости  
Описание местоположения земельного участка

<b>Земельный участок</b>			
(вид объекта недвижимости)			
Лист № <u>    </u> Раздела <b>3.2</b>	Всего листов раздела <b>3.2</b> : <u>    </u>	Всего разделов: <u>    </u>	Всего листов выписки: <u>    </u>
<b>15.11.2021 № 99/2021/430784242</b>			
Кадастровый номер:		<b>02:17:000000:215(единое землепользование)</b>	

Сведения о характерных точках границы земельного участка				
Система координат				
Зона №				
Номер точки	Координаты		Описание закрепления на местности	Средняя квадратическая погрешность определения координат характерных точек границ земельного участка, м
	X	Y		
1	2	3	4	5
4876	786556.1	1323302.17	данные отсутствуют	данные отсутствуют
4877	786567.7	1323259.15	данные отсутствуют	данные отсутствуют
4878	786555.99	1323332.15	данные отсутствуют	данные отсутствуют
4879	786558.56	1323296.57	данные отсутствуют	данные отсутствуют
4880	786582.78	1323276.58	данные отсутствуют	данные отсутствуют
4881	786543.48	1323352.75	данные отсутствуют	данные отсутствуют
4882	786543.13	1323361.78	данные отсутствуют	данные отсутствуют
4883	786603.18	1323300.66	данные отсутствуют	данные отсутствуют
4884	786516.79	1323389.1	данные отсутствуют	данные отсутствуют
4885	786561.63	1323291.97	данные отсутствуют	данные отсутствуют
4886	786415.3	1323350.64	данные отсутствуют	данные отсутствуют
4887	786602.95	1323300.66	данные отсутствуют	данные отсутствуют
4888	786544.76	1323349.51	данные отсутствуют	данные отсутствуют
4889	786503.89	1323382.33	данные отсутствуют	данные отсутствуют
4890	786543.65	1323300	данные отсутствуют	данные отсутствуют

Государственный регистратор		ФГИС ЕГРН
полное наименование должности	подпись	инициалы, фамилия

М.П.

Выписка из Единого государственного реестра недвижимости об объекте недвижимости  
Описание местоположения земельного участка

<b>Земельный участок</b>			
(вид объекта недвижимости)			
Лист №	Раздела <b>3.2</b>	Всего листов раздела <b>3.2</b> : ____	Всего разделов: ____
Всего листов выписки: ____			
<b>15.11.2021 № 99/2021/430784242</b>			
Кадастровый номер:		<b>02:17:000000:215(единое землепользование)</b>	

Сведения о характерных точках границы земельного участка				
Система координат				
Зона №				
Номер точки	Координаты		Описание закрепления на местности	Средняя квадратическая погрешность определения координат характерных точек границ земельного участка, м
	X	Y		
1	2	3	4	5
4891	786539.54	1323384.44	данные отсутствуют	данные отсутствуют
4892	786543.81	1323380.39	данные отсутствуют	данные отсутствуют
4893	786490.97	1323375.9	данные отсутствуют	данные отсутствуют
4894	786500.55	1323380.67	данные отсутствуют	данные отсутствуют
4895	786591.61	1323279.84	данные отсутствуют	данные отсутствуют
4896	786556.62	1323264.69	данные отсутствуют	данные отсутствуют
4897	786591.84	1323280.41	данные отсутствуют	данные отсутствуют
4898	786434.78	1323338.77	данные отсутствуют	данные отсутствуют
4899	786501.91	1323383.09	данные отсутствуют	данные отсутствуют
4900	786553.91	1323318.35	данные отсутствуют	данные отсутствуют
4901	786460.13	1323335.6	данные отсутствуют	данные отсутствуют
4902	786554.67	1323320.92	данные отсутствуют	данные отсутствуют
4903	786586.75	1323277.67	данные отсутствуют	данные отсутствуют
4904	786469.73	1323361.67	данные отсутствуют	данные отсутствуют
4905	786554.18	1323311.92	данные отсутствуют	данные отсутствуют

Государственный регистратор		ФГИС ЕГРН
полное наименование должности	подпись	инициалы, фамилия

М.П.

Раздел 3.2

Выписка из Единого государственного реестра недвижимости об объекте недвижимости  
Описание местоположения земельного участка

<b>Земельный участок</b>			
(вид объекта недвижимости)			
Лист №	Раздела <b>3.2</b>	Всего листов раздела <b>3.2</b> : ____	Всего разделов: ____
Всего листов выписки: ____			
<b>15.11.2021 № 99/2021/430784242</b>			
Кадастровый номер:		<b>02:17:000000:215(единое землепользование)</b>	

Сведения о характерных точках границы земельного участка				
Система координат				
Зона №				
Номер точки	Координаты		Описание закрепления на местности	Средняя квадратическая погрешность определения координат характерных точек границ земельного участка, м
	X	Y		
1	2	3	4	5
4906	786412.09	1323352.04	данные отсутствуют	данные отсутствуют
4907	786533.77	1323387.79	данные отсутствуют	данные отсутствуют
4908	786554.86	1323328.84	данные отсутствуют	данные отсутствуют
4909	786355.61	1319414.96	данные отсутствуют	данные отсутствуют
4910	786221.27	1319446.93	данные отсутствуют	данные отсутствуют
4911	786239.73	1319374.27	данные отсутствуют	данные отсутствуют
4912	786300.87	1319405.35	данные отсутствуют	данные отсутствуют
4913	786389.81	1319407.63	данные отсутствуют	данные отсутствуют
4914	786180.15	1319451.23	данные отсутствуют	данные отсутствуют
4915	786265.1	1319423.95	данные отсутствуют	данные отсутствуют
4916	786436.15	1323265.31	данные отсутствуют	данные отсутствуют
4917	786447.1	1323210.01	данные отсутствуют	данные отсутствуют
4918	786416.13	1323252.13	данные отсутствуют	данные отсутствуют
4919	786369.55	1323353.77	данные отсутствуют	данные отсутствуют
4920	786422.46	1323250.48	данные отсутствуют	данные отсутствуют

Государственный регистратор		ФГИС ЕГРН
полное наименование должности	подпись	инициалы, фамилия

М.П.

<b>Земельный участок</b>			
(вид объекта недвижимости)			
Лист №	Раздела <b>3.2</b>	Всего листов раздела <b>3.2</b> : ____	Всего разделов: ____
Всего листов выписки: ____			
<b>15.11.2021 № 99/2021/430784242</b>			
Кадастровый номер:		<b>02:17:000000:215(единое землепользование)</b>	

Сведения о характерных точках границы земельного участка				
Система координат				
Зона №				
Номер точки	Координаты		Описание закрепления на местности	Средняя квадратическая погрешность определения координат характерных точек границ земельного участка, м
	X	Y		
1	2	3	4	5
4921	786448.62	1323213.46	данные отсутствуют	данные отсутствуют
4922	786425.1	1323248.64	данные отсутствуют	данные отсутствуют
4923	786372.48	1323354.66	данные отсутствуют	данные отсутствуют
4924	786452.08	1323240.46	данные отсутствуют	данные отсутствуют
4925	786439.06	1323224.57	данные отсутствуют	данные отсутствуют
4926	786440.67	1323219.53	данные отсутствуют	данные отсутствуют
4927	786405.13	1323257.33	данные отсутствуют	данные отсутствуют
4928	786366.5	1323350.29	данные отсутствуют	данные отсутствуют
4929	786408.47	1323276.46	данные отсутствуют	данные отсутствуют
4930	786443.33	1323214.39	данные отсутствуют	данные отсутствуют
4931	786400.94	1323268.93	данные отсутствуют	данные отсутствуют
4932	786455.2	1323207.65	данные отсутствуют	данные отсутствуют
4933	786368.14	1323347.57	данные отсутствуют	данные отсутствуют
4934	786411.72	1317716.46	данные отсутствуют	данные отсутствуют
4935	786410.46	1317683.59	данные отсутствуют	данные отсутствуют

Государственный регистратор		ФГИС ЕГРН
полное наименование должности	подпись	инициалы, фамилия

М.П.

Раздел 3.2

Выписка из Единого государственного реестра недвижимости об объекте недвижимости  
Описание местоположения земельного участка

<b>Земельный участок</b>			
(вид объекта недвижимости)			
Лист №	Раздела <b>3.2</b>	Всего листов раздела <b>3.2</b> : ____	Всего разделов: ____
Всего листов выписки: ____			
<b>15.11.2021 № 99/2021/430784242</b>			
Кадастровый номер:		<b>02:17:000000:215(единое землепользование)</b>	

Сведения о характерных точках границы земельного участка				
Система координат				
Зона №				
Номер точки	Координаты		Описание закрепления на местности	Средняя квадратическая погрешность определения координат характерных точек границ земельного участка, м
	X	Y		
1	2	3	4	5
4936	786412.63	1317694.16	данные отсутствуют	данные отсутствуют
4937	786412.22	1317689.54	данные отсутствуют	данные отсутствуют
4938	786414.32	1317715.41	данные отсутствуют	данные отсутствуют
4939	786402.96	1317661.4	данные отсутствуют	данные отсутствуют
4940	786403.1	1317671.08	данные отсутствуют	данные отсутствуют
4941	786413.72	1317699.93	данные отсутствуют	данные отсутствуют
4942	786414.04	1317696.29	данные отсутствуют	данные отсутствуют
4943	786415.06	1317713.67	данные отсутствуют	данные отсутствуют
4944	785401.38	1318856.88	данные отсутствуют	данные отсутствуют
4945	785393.29	1318883.11	данные отсутствуют	данные отсутствуют
4946	785426.55	1318859.24	данные отсутствуют	данные отсутствуют
4947	785399.44	1318898.46	данные отсутствуют	данные отсутствуют
4948	785420.66	1318889.41	данные отсутствуют	данные отсутствуют
4949	785414.46	1318846.75	данные отсутствуют	данные отсутствуют
4950	782468.86	1326044.04	данные отсутствуют	данные отсутствуют

Государственный регистратор		ФГИС ЕГРН
полное наименование должности	подпись	инициалы, фамилия

М.П.

Выписка из Единого государственного реестра недвижимости об объекте недвижимости  
Описание местоположения земельного участка

<b>Земельный участок</b>			
(вид объекта недвижимости)			
Лист №	Раздела <b>3.2</b>	Всего листов раздела <b>3.2</b> : ____	Всего разделов: ____
Всего листов выписки: ____			
<b>15.11.2021 № 99/2021/430784242</b>			
Кадастровый номер:		<b>02:17:000000:215(единое землепользование)</b>	

Сведения о характерных точках границы земельного участка				
Система координат				
Зона №				
Номер точки	Координаты		Описание закрепления на местности	Средняя квадратическая погрешность определения координат характерных точек границ земельного участка, м
	X	Y		
1	2	3	4	5
4951	782510.81	1326125.46	данные отсутствуют	данные отсутствуют
4952	782637.07	1326228.75	данные отсутствуют	данные отсутствуют
4953	782694.46	1326452.58	данные отсутствуют	данные отсутствуют
4954	782786.3	1326636.25	данные отсутствуют	данные отсутствуют
4955	782901.08	1327003.59	данные отсутствуют	данные отсутствуют
4956	782958.48	1327491.43	данные отсутствуют	данные отсутствуют
4957	783004.4	1327933.38	данные отсутствуют	данные отсутствуют
4958	782987.17	1328191.65	данные отсутствуют	данные отсутствуют
4959	782979.81	1328190.43	данные отсутствуют	данные отсутствуют
4960	782995.95	1327933.43	данные отсутствуют	данные отсутствуют
4961	782893.12	1327004.98	данные отсутствуют	данные отсутствуют
4962	782868.07	1326924.44	данные отсутствуют	данные отсутствуют
4963	782659.96	1326836.09	данные отсутствуют	данные отсутствуют
4964	782574.96	1327145.91	данные отсутствуют	данные отсутствуют
4965	782609.78	1327159.22	данные отсутствуют	данные отсутствуют

Государственный регистратор		ФГИС ЕГРН
полное наименование должности	подпись	инициалы, фамилия

М.П.

Раздел 3.2

Выписка из Единого государственного реестра недвижимости об объекте недвижимости  
Описание местоположения земельного участка

<b>Земельный участок</b>			
(вид объекта недвижимости)			
Лист №	Раздела <b>3.2</b>	Всего листов раздела <b>3.2</b> : ____	Всего разделов: ____
Всего листов выписки: ____			
<b>15.11.2021 № 99/2021/430784242</b>			
Кадастровый номер:		<b>02:17:000000:215(единое землепользование)</b>	

Сведения о характерных точках границы земельного участка				
Система координат				
Зона №				
Номер точки	Координаты		Описание закрепления на местности	Средняя квадратическая погрешность определения координат характерных точек границ земельного участка, м
	X	Y		
1	2	3	4	5
4966	782658.98	1327191.3	данные отсутствуют	данные отсутствуют
4967	782698.25	1327219.64	данные отсутствуют	данные отсутствуют
4968	782728.9	1327250	данные отсутствуют	данные отсутствуют
4969	782742.19	1327286.4	данные отсутствуют	данные отсутствуют
4970	782706.56	1327300.58	данные отсутствуют	данные отсутствуют
4971	782638.68	1327194.04	данные отсутствуют	данные отсутствуют
4972	782582.31	1327189.28	данные отсутствуют	данные отсутствуют
4973	782524.59	1327201.67	данные отсутствуют	данные отсутствуют
4974	782494.16	1327280.78	данные отсутствуют	данные отсутствуют
4975	782487	1327390.24	данные отсутствуют	данные отсутствуют
4976	782494.54	1327474.07	данные отсутствуют	данные отсутствуют
4977	782480.43	1327515.3	данные отсутствуют	данные отсутствуют
4978	782415.48	1327576.54	данные отсутствуют	данные отсутствуют
4979	782365.66	1327637.87	данные отсутствуют	данные отсутствуют
4980	782358.34	1327720.49	данные отсутствуют	данные отсутствуют

Государственный регистратор		ФГИС ЕГРН
полное наименование должности	подпись	инициалы, фамилия

М.П.

<b>Земельный участок</b>			
(вид объекта недвижимости)			
Лист №	Раздела <b>3.2</b>	Всего листов раздела <b>3.2</b> : ____	Всего разделов: ____
Всего листов выписки: ____			
<b>15.11.2021 № 99/2021/430784242</b>			
Кадастровый номер:		<b>02:17:000000:215(единое землепользование)</b>	

Сведения о характерных точках границы земельного участка				
Система координат				
Зона №				
Номер точки	Координаты		Описание закрепления на местности	Средняя квадратическая погрешность определения координат характерных точек границ земельного участка, м
	X	Y		
1	2	3	4	5
4981	782240	1327631.74	данные отсутствуют	данные отсутствуют
4982	782287.15	1327588.23	данные отсутствуют	данные отсутствуют
4983	782369.48	1327610.87	данные отсутствуют	данные отсутствуют
4984	782400.58	1327588.42	данные отсутствуют	данные отсутствуют
4985	782421.35	1327565.18	данные отсутствуют	данные отсутствуют
4986	782442.13	1327521.91	данные отсутствуют	данные отсутствуют
4987	782460.71	1327473.79	данные отсутствуют	данные отсутствуют
4988	782474.6	1327406	данные отсутствуют	данные отсутствуют
4989	782461.59	1327384.12	данные отсутствуют	данные отсутствуют
4990	782423.72	1327382.72	данные отсутствуют	данные отсутствуют
4991	782404.47	1327375.95	данные отсутствуют	данные отсутствуют
4992	782401.23	1327349	данные отсутствуют	данные отсутствуют
4993	782411.05	1327337.5	данные отсутствуют	данные отсутствуют
4994	782423.25	1327322.79	данные отсутствуют	данные отсутствуют
4995	782472.56	1327246.3	данные отсутствуют	данные отсутствуют

Государственный регистратор		ФГИС ЕГРН
полное наименование должности	подпись	инициалы, фамилия

М.П.

Раздел 3.2

Выписка из Единого государственного реестра недвижимости об объекте недвижимости  
Описание местоположения земельного участка

<b>Земельный участок</b>			
(вид объекта недвижимости)			
Лист №	Раздела <b>3.2</b>	Всего листов раздела <b>3.2</b> : ____	Всего разделов: ____
Всего листов выписки: ____			
<b>15.11.2021 № 99/2021/430784242</b>			
Кадастровый номер:		<b>02:17:000000:215(единое землепользование)</b>	

Сведения о характерных точках границы земельного участка				
Система координат				
Зона №				
Номер точки	Координаты		Описание закрепления на местности	Средняя квадратическая погрешность определения координат характерных точек границ земельного участка, м
	X	Y		
1	2	3	4	5
4996	782493.38	1327201.86	данные отсутствуют	данные отсутствуют
4997	782518.55	1327142.4	данные отсутствуют	данные отсутствуют
4998	782547.75	1327071.51	данные отсутствуют	данные отсутствуют
4999	782574.4	1326988.73	данные отсутствуют	данные отсутствуют
5000	782577.33	1326954.85	данные отсутствуют	данные отсутствуют
5001	782570.29	1326915.73	данные отсутствуют	данные отсутствуют
5002	782555.58	1326889.91	данные отсутствуют	данные отсутствуют
5003	782541.75	1326864.13	данные отсутствуют	данные отсутствуют
5004	782545.65	1326817.34	данные отсутствуют	данные отсутствуют
5005	782565.01	1326764.08	данные отсутствуют	данные отсутствуют
5006	782555.33	1326710.81	данные отсутствуют	данные отсутствуют
5007	782555.33	1326647.86	данные отсутствуют	данные отсутствуют
5008	782286.59	1326358.91	данные отсутствуют	данные отсутствуют
5009	782235.16	1326321.06	данные отсутствуют	данные отсутствуют
5010	782203.52	1326305.5	данные отсутствуют	данные отсутствуют

Государственный регистратор		ФГИС ЕГРН
полное наименование должности	подпись	инициалы, фамилия

М.П.



Выписка из Единого государственного реестра недвижимости об объекте недвижимости  
Описание местоположения земельного участка

<b>Земельный участок</b>			
(вид объекта недвижимости)			
Лист №	Раздела <b>3.2</b>	Всего листов раздела <b>3.2</b> : ____	Всего разделов: ____
Всего листов выписки: ____			
<b>15.11.2021 № 99/2021/430784242</b>			
Кадастровый номер:		<b>02:17:000000:215(единое землепользование)</b>	

Сведения о характерных точках границы земельного участка				
Система координат				
Зона №				
Номер точки	Координаты		Описание закрепления на местности	Средняя квадратическая погрешность определения координат характерных точек границ земельного участка, м
	X	Y		
1	2	3	4	5
5011	782137.8	1326291.47	данные отсутствуют	данные отсутствуют
5012	782093.15	1326259.25	данные отсутствуют	данные отсутствуют
5013	782058.37	1326226.72	данные отсутствуют	данные отсутствуют
5014	782045.53	1326214.71	данные отсутствуют	данные отсутствуют
5015	782007.88	1326199.36	данные отсутствуют	данные отсутствуют
5016	781982.01	1326196.45	данные отсутствуют	данные отсутствуют
5017	781967.06	1326197.15	данные отсутствуют	данные отсутствуют
5018	781955.23	1326200.29	данные отсутствуют	данные отсутствуют
5019	781953.65	1326300.56	данные отсутствуют	0.5
5020	781952.68	1326365.92	данные отсутствуют	0.5
5021	781997.9	1326366.81	данные отсутствуют	0.5
5022	782010.08	1326300.59	данные отсутствуют	0.5
5023	782057.29	1326300.61	данные отсутствуют	0.5
5024	782055.96	1326391.5	данные отсутствуют	данные отсутствуют
5025	781657.82	1326391.4	данные отсутствуют	данные отсутствуют

Государственный регистратор		ФГИС ЕГРН
полное наименование должности	подпись	инициалы, фамилия

М.П.

Раздел 3.2

Выписка из Единого государственного реестра недвижимости об объекте недвижимости  
Описание местоположения земельного участка

<b>Земельный участок</b>			
(вид объекта недвижимости)			
Лист №	Раздела <b>3.2</b>	Всего листов раздела <b>3.2</b> : ____	Всего разделов: ____
Всего листов выписки: ____			
<b>15.11.2021 № 99/2021/430784242</b>			
Кадастровый номер:		<b>02:17:000000:215(единое землепользование)</b>	

Сведения о характерных точках границы земельного участка				
Система координат				
Зона №				
Номер точки	Координаты		Описание закрепления на местности	Средняя квадратическая погрешность определения координат характерных точек границ земельного участка, м
	X	Y		
1	2	3	4	5
5026	781658.78	1326256.61	данные отсутствуют	данные отсутствуют
5027	781648.07	1326067.91	данные отсутствуют	данные отсутствуют
5028	781650.59	1325985.2	данные отсутствуют	данные отсутствуют
5029	781527.06	1325918.87	данные отсутствуют	данные отсутствуют
5030	781511.16	1325912.88	данные отсутствуют	данные отсутствуют
5031	781507.02	1325910.51	данные отсутствуют	данные отсутствуют
5032	781607.98	1325941.5	данные отсутствуют	данные отсутствуют
5033	781611.14	1325942.56	данные отсутствуют	данные отсутствуют
5034	781682.89	1325974.42	данные отсутствуют	данные отсутствуют
5035	781766.19	1326008.54	данные отсутствуют	данные отсутствуют
5036	781841.79	1326040.38	данные отсутствуют	данные отсутствуют
5037	781886.62	1326057.55	данные отсутствуют	данные отсутствуют
5038	781886.71	1326057.49	данные отсутствуют	данные отсутствуют
5039	781902.46	1326010.41	данные отсутствуют	данные отсутствуют
5040	781939.56	1325897.89	данные отсутствуют	данные отсутствуют

Государственный регистратор		ФГИС ЕГРН
полное наименование должности	подпись	инициалы, фамилия

М.П.

<b>Земельный участок</b>			
(вид объекта недвижимости)			
Лист №	Раздела <b>3.2</b>	Всего листов раздела <b>3.2</b> : ____	Всего разделов: ____
Всего листов выписки: ____			
<b>15.11.2021 № 99/2021/430784242</b>			
Кадастровый номер:		<b>02:17:000000:215(единое землепользование)</b>	

Сведения о характерных точках границы земельного участка				
Система координат				
Зона №				
Номер точки	Координаты		Описание закрепления на местности	Средняя квадратическая погрешность определения координат характерных точек границ земельного участка, м
	X	Y		
1	2	3	4	5
5041	781966.14	1325809.6	данные отсутствуют	данные отсутствуют
5042	781958.98	1325801.93	данные отсутствуют	данные отсутствуют
5043	781959.95	1325800.64	данные отсутствуют	данные отсутствуют
5044	781959.96	1325800.59	данные отсутствуют	данные отсутствуют
5045	781959.95	1325800.55	данные отсутствуют	данные отсутствуют
5046	781959.94	1325800.54	данные отсутствуют	данные отсутствуют
5047	781949.13	1325785.01	данные отсутствуют	данные отсутствуют
5048	781964.05	1325757.9	данные отсутствуют	данные отсутствуют
5049	781964.03	1325757.79	данные отсутствуют	данные отсутствуют
5050	781903.41	1325708.42	данные отсутствуют	данные отсутствуют
5051	781872.04	1325711.87	данные отсутствуют	данные отсутствуют
5052	781871.9	1325711.81	данные отсутствуют	данные отсутствуют
5053	781871.89	1325711.8	данные отсутствуют	данные отсутствуют
5054	781843.13	1325705.54	данные отсутствуют	данные отсутствуют
5055	781825.31	1325703.76	данные отсутствуют	данные отсутствуют

Государственный регистратор		ФГИС ЕГРН
полное наименование должности	подпись	инициалы, фамилия

М.П.

Раздел 3.2

Выписка из Единого государственного реестра недвижимости об объекте недвижимости  
Описание местоположения земельного участка

<b>Земельный участок</b>			
(вид объекта недвижимости)			
Лист №	Раздела <b>3.2</b>	Всего листов раздела <b>3.2</b> : ____	Всего разделов: ____
Всего листов выписки: ____			
<b>15.11.2021 № 99/2021/430784242</b>			
Кадастровый номер:		<b>02:17:000000:215(единое землепользование)</b>	

Сведения о характерных точках границы земельного участка				
Система координат				
Зона №				
Номер точки	Координаты		Описание закрепления на местности	Средняя квадратическая погрешность определения координат характерных точек границ земельного участка, м
	X	Y		
1	2	3	4	5
5056	781821.72	1325703.76	данные отсутствуют	данные отсутствуют
5057	781811.12	1325683.81	данные отсутствуют	данные отсутствуют
5058	781825.08	1325645.97	данные отсутствуют	данные отсутствуют
5059	781810.46	1325631.36	данные отсутствуют	данные отсутствуют
5060	781799.45	1325612.45	данные отсутствуют	данные отсутствуют
5061	781799.42	1325612.43	данные отсутствуют	данные отсутствуют
5062	781781.61	1325598.98	данные отсутствуют	данные отсутствуют
5063	781781.59	1325598.98	данные отсутствуют	данные отсутствуют
5064	781770.33	1325594.29	данные отсутствуют	данные отсутствуют
5065	781770.31	1325594.28	данные отсутствуют	данные отсутствуют
5066	781754.68	1325592.71	данные отсутствуют	данные отсутствуют
5067	781754.65	1325592.71	данные отсутствуют	данные отсутствуют
5068	781740.92	1325596.93	данные отсутствуют	данные отсутствуют
5069	781731.12	1325595.53	данные отсутствуют	данные отсутствуют
5070	781724.95	1325590.01	данные отсутствуют	данные отсутствуют

Государственный регистратор		ФГИС ЕГРН
полное наименование должности	подпись	инициалы, фамилия

М.П.

Выписка из Единого государственного реестра недвижимости об объекте недвижимости  
Описание местоположения земельного участка

<b>Земельный участок</b>			
(вид объекта недвижимости)			
Лист №	Раздела <b>3.2</b>	Всего листов раздела <b>3.2</b> : ____	Всего разделов: ____
Всего листов выписки: ____			
<b>15.11.2021 № 99/2021/430784242</b>			
Кадастровый номер:		<b>02:17:000000:215(единое землепользование)</b>	

Сведения о характерных точках границы земельного участка				
Система координат				
Зона №				
Номер точки	Координаты		Описание закрепления на местности	Средняя квадратическая погрешность определения координат характерных точек границ земельного участка, м
	X	Y		
1	2	3	4	5
5071	781724.93	1325590	данные отсутствуют	данные отсутствуют
5072	781719.27	1325587.58	данные отсутствуют	данные отсутствуют
5073	781719.23	1325587.57	данные отсутствуют	данные отсутствуют
5074	781719.21	1325587.57	данные отсутствуют	данные отсутствуют
5075	781701.39	1325590.76	данные отсутствуют	данные отсутствуют
5076	781693.9	1325592.47	данные отсутствуют	данные отсутствуют
5077	781693.88	1325592.48	данные отсутствуют	данные отсутствуют
5078	781685.47	1325596.42	данные отсутствуют	данные отсутствуют
5079	781672.48	1325598.97	данные отсутствуют	данные отсутствуют
5080	781662.7	1325596.54	данные отсутствуют	данные отсутствуют
5081	781657.66	1325591.62	данные отсутствуют	данные отсутствуют
5082	781654.23	1325586.99	данные отсутствуют	данные отсутствуют
5083	781644.44	1325553.72	данные отсутствуют	данные отсутствуют
5084	781633.37	1325551.24	данные отсутствуют	данные отсутствуют
5085	781626.15	1325541.5	данные отсутствуют	данные отсутствуют

Государственный регистратор		ФГИС ЕГРН
полное наименование должности	подпись	инициалы, фамилия

М.П.

Раздел 3.2

Выписка из Единого государственного реестра недвижимости об объекте недвижимости  
Описание местоположения земельного участка

<b>Земельный участок</b>			
(вид объекта недвижимости)			
Лист №	Раздела <b>3.2</b>	Всего листов раздела <b>3.2</b> : ____	Всего разделов: ____
Всего листов выписки: ____			
<b>15.11.2021 № 99/2021/430784242</b>			
Кадастровый номер:		<b>02:17:000000:215(единое землепользование)</b>	

Сведения о характерных точках границы земельного участка				
Система координат				
Зона №				
Номер точки	Координаты		Описание закрепления на местности	Средняя квадратическая погрешность определения координат характерных точек границ земельного участка, м
	X	Y		
1	2	3	4	5
5086	781626.13	1325541.47	данные отсутствуют	данные отсутствуют
5087	781626.11	1325541.47	данные отсутствуют	данные отсутствуют
5088	781617.97	1325538.27	данные отсутствуют	данные отсутствуют
5089	781655.7	1325453.93	данные отсутствуют	данные отсутствуют
5090	781655.69	1325453.83	данные отсутствуют	данные отсутствуют
5091	781552.45	1325335.36	данные отсутствуют	данные отсутствуют
5092	781531.46	1325287.78	данные отсутствуют	данные отсутствуют
5093	781523.41	1325254.02	данные отсутствуют	данные отсутствуют
5094	781523.38	1325253.09	данные отсутствуют	данные отсутствуют
5095	781654.55	1325444.87	данные отсутствуют	данные отсутствуют
5096	781687.71	1325511.95	данные отсутствуют	данные отсутствуют
5097	781727.1	1325537.22	данные отсутствуют	данные отсутствуют
5098	781900.9	1325544.2	данные отсутствуют	данные отсутствуют
5099	781942.12	1325595.98	данные отсутствуют	данные отсутствуют
5100	782067.23	1325802.63	данные отсутствуют	данные отсутствуют

Государственный регистратор		ФГИС ЕГРН
полное наименование должности	подпись	инициалы, фамилия

М.П.

<b>Земельный участок</b>			
(вид объекта недвижимости)			
Лист №	Раздела <b>3.2</b>	Всего листов раздела <b>3.2</b> : ____	Всего разделов: ____
Всего листов выписки: ____			
<b>15.11.2021 № 99/2021/430784242</b>			
Кадастровый номер:		<b>02:17:000000:215(единое землепользование)</b>	

Сведения о характерных точках границы земельного участка				
Система координат				
Зона №				
Номер точки	Координаты		Описание закрепления на местности	Средняя квадратическая погрешность определения координат характерных точек границ земельного участка, м
	X	Y		
1	2	3	4	5
5101	782331.06	1325978.48	данные отсутствуют	данные отсутствуют
5102	782412.09	1326060.47	данные отсутствуют	данные отсутствуют
5103	785951.2	1324019.93	данные отсутствуют	данные отсутствуют
5104	785883.95	1324106.14	данные отсутствуют	данные отсутствуют
5105	786847.47	1324656.67	данные отсутствуют	данные отсутствуют
5106	787044.93	1324736.8	данные отсутствуют	данные отсутствуют
5107	787351.14	1324988.64	данные отсутствуют	данные отсутствуют
5108	787485.64	1325134.59	данные отсутствуют	данные отсутствуют
5109	787531.43	1325200.41	данные отсутствуют	данные отсутствуют
5110	787519.98	1325323.46	данные отсутствуют	данные отсутствуют
5111	787594.93	1325622.16	данные отсутствуют	данные отсутствуют
5112	787543.32	1325643.96	данные отсутствуют	данные отсутствуют
5113	787334.87	1325770.61	данные отсутствуют	данные отсутствуют
5114	787278.19	1325806.41	данные отсутствуют	данные отсутствуют
5115	787266.56	1325812.08	данные отсутствуют	данные отсутствуют

Государственный регистратор		ФГИС ЕГРН
полное наименование должности	подпись	инициалы, фамилия

М.П.

Раздел 3.2

Выписка из Единого государственного реестра недвижимости об объекте недвижимости  
Описание местоположения земельного участка

<b>Земельный участок</b>			
(вид объекта недвижимости)			
Лист №	Раздела <b>3.2</b>	Всего листов раздела <b>3.2</b> : ____	Всего разделов: ____
Всего листов выписки: ____			
<b>15.11.2021 № 99/2021/430784242</b>			
Кадастровый номер:		<b>02:17:000000:215(единое землепользование)</b>	

Сведения о характерных точках границы земельного участка				
Система координат				
Зона №				
Номер точки	Координаты		Описание закрепления на местности	Средняя квадратическая погрешность определения координат характерных точек границ земельного участка, м
	X	Y		
1	2	3	4	5
5116	787169.58	1325850.74	данные отсутствуют	данные отсутствуют
5117	787156.39	1325853.7	данные отсутствуют	данные отсутствуют
5118	787141.06	1325856.13	данные отсутствуют	данные отсутствуют
5119	787076.38	1325855.51	данные отсутствуют	данные отсутствуют
5120	787062.13	1325860.26	данные отсутствуют	данные отсутствуют
5121	787029.57	1325863.05	данные отсутствуют	данные отсутствуют
5122	786992.51	1325868.12	данные отсутствуют	данные отсутствуют
5123	786948.64	1325875.48	данные отсутствуют	данные отсутствуют
5124	786883.33	1325895.14	данные отсутствуют	данные отсутствуют
5125	786866.9	1325904.34	данные отсутствуют	данные отсутствуют
5126	786863.55	1325905.86	данные отсутствуют	данные отсутствуют
5127	786848.17	1325909.7	данные отсутствуют	данные отсутствуют
5128	786784.15	1325908.44	данные отсутствуют	данные отсутствуют
5129	786715.36	1325902.74	данные отсутствуют	данные отсутствуют
5130	786706.77	1325903.06	данные отсутствуют	данные отсутствуют

Государственный регистратор		ФГИС ЕГРН
полное наименование должности	подпись	инициалы, фамилия

М.П.

Выписка из Единого государственного реестра недвижимости об объекте недвижимости  
Описание местоположения земельного участка

<b>Земельный участок</b>			
(вид объекта недвижимости)			
Лист №	Раздела <b>3.2</b>	Всего листов раздела <b>3.2</b> : ____	Всего разделов: ____
Всего листов выписки: ____			
<b>15.11.2021 № 99/2021/430784242</b>			
Кадастровый номер:		<b>02:17:000000:215(единое землепользование)</b>	

Сведения о характерных точках границы земельного участка				
Система координат				
Зона №				
Номер точки	Координаты		Описание закрепления на местности	Средняя квадратическая погрешность определения координат характерных точек границ земельного участка, м
	X	Y		
1	2	3	4	5
5131	786685.84	1325910.35	данные отсутствуют	данные отсутствуют
5132	786669.97	1325917.98	данные отсутствуют	данные отсутствуют
5133	786640.82	1325942.05	данные отсутствуют	данные отсутствуют
5134	786630.06	1325946.8	данные отсутствуют	данные отсутствуют
5135	786609.77	1325953.47	данные отсутствуют	данные отсутствуют
5136	786592.01	1325959.81	данные отсутствуют	данные отсутствуют
5137	786575.83	1325967.42	данные отсутствуют	данные отсутствуют
5138	786558.72	1325981.36	данные отсутствуют	данные отсутствуют
5139	786548.28	1325985.79	данные отсутствуют	данные отсутствуют
5140	786535.9	1325990.25	данные отсутствуют	данные отсутствуют
5141	786525.74	1325997.86	данные отсутствуют	данные отсутствуют
5142	786511.79	1326011.5	данные отсутствуют	данные отсутствуют
5143	786489.33	1326044.17	данные отсутствуют	данные отсутствуют
5144	786482.61	1326056.51	данные отсутствуют	данные отсутствуют
5145	786470.25	1326083.14	данные отсутствуют	данные отсутствуют

Государственный регистратор		ФГИС ЕГРН
полное наименование должности	подпись	инициалы, фамилия

М.П.

Раздел 3.2

Выписка из Единого государственного реестра недвижимости об объекте недвижимости  
Описание местоположения земельного участка

<b>Земельный участок</b>			
(вид объекта недвижимости)			
Лист №	Раздела <b>3.2</b>	Всего листов раздела <b>3.2</b> : ____	Всего разделов: ____
Всего листов выписки: ____			
<b>15.11.2021 № 99/2021/430784242</b>			
Кадастровый номер:		<b>02:17:000000:215(единое землепользование)</b>	

Сведения о характерных точках границы земельного участка				
Система координат				
Зона №				
Номер точки	Координаты		Описание закрепления на местности	Средняя квадратическая погрешность определения координат характерных точек границ земельного участка, м
	X	Y		
1	2	3	4	5
5146	786428.41	1326173.81	данные отсутствуют	данные отсутствуют
5147	786417.3	1326202.34	данные отсутствуют	данные отсутствуют
5148	786410.01	1326226.77	данные отсутствуют	данные отсутствуют
5149	786408.67	1326235.82	данные отсутствуют	данные отсутствуют
5150	786408.8	1326242.95	данные отсутствуют	данные отсутствуют
5151	786411.91	1326262.62	данные отсутствуют	данные отсутствуют
5152	786412.15	1326281.52	данные отсутствуют	данные отсутствуют
5153	786411.52	1326285.11	данные отсутствуют	данные отсутствуют
5154	786410.74	1326287.4	данные отсутствуют	данные отсутствуют
5155	786399.92	1326292.64	данные отсутствуют	данные отсутствуют
5156	786383.4	1326301.86	данные отсутствуют	данные отсутствуют
5157	786369.2	1326317.7	данные отсутствуют	данные отсутствуют
5158	786354.36	1326336.39	данные отсутствуют	данные отсутствуют
5159	786351.34	1326341.69	данные отсутствуют	данные отсутствуют
5160	786341.7	1326358.46	данные отсутствуют	данные отсутствуют

Государственный регистратор		ФГИС ЕГРН
полное наименование должности	подпись	инициалы, фамилия

М.П.

<b>Земельный участок</b>			
(вид объекта недвижимости)			
Лист №	Раздела <b>3.2</b>	Всего листов раздела <b>3.2</b> : ____	Всего разделов: ____
Всего листов выписки: ____			
<b>15.11.2021 № 99/2021/430784242</b>			
Кадастровый номер:		<b>02:17:000000:215(единое землепользование)</b>	

Сведения о характерных точках границы земельного участка				
Система координат				
Зона №				
Номер точки	Координаты		Описание закрепления на местности	Средняя квадратическая погрешность определения координат характерных точек границ земельного участка, м
	X	Y		
1	2	3	4	5
5161	786326.65	1326395.06	данные отсутствуют	данные отсутствуют
5162	786303.52	1326445.46	данные отсутствуют	данные отсутствуют
5163	786287.03	1326475.89	данные отсутствуют	данные отсутствуют
5164	786280.55	1326435.38	данные отсутствуют	данные отсутствуют
5165	786252.07	1326390.65	данные отсутствуют	данные отсутствуют
5166	786248.01	1326301.16	данные отсутствуют	данные отсутствуют
5167	786248.01	1326171	данные отсутствуют	данные отсутствуют
5168	786211.4	1326101.86	данные отсутствуют	данные отсутствуют
5169	786187	1326048.98	данные отсутствуют	данные отсутствуют
5170	786195.13	1325996.1	данные отсутствуют	данные отсутствуют
5171	786158.52	1325955.42	данные отсутствуют	данные отсутствуют
5172	786093.45	1325829.33	данные отсутствуют	данные отсутствуют
5173	785983.62	1325780.52	данные отсутствуют	данные отсутствуют
5174	785894.13	1325735.78	данные отсутствуют	данные отсутствуют
5175	785690.76	1325723.58	данные отсутствуют	данные отсутствуют

Государственный регистратор		ФГИС ЕГРН
полное наименование должности	подпись	инициалы, фамилия

М.П.

Раздел 3.2

Выписка из Единого государственного реестра недвижимости об объекте недвижимости  
Описание местоположения земельного участка

<b>Земельный участок</b>			
(вид объекта недвижимости)			
Лист №	Раздела <b>3.2</b>	Всего листов раздела <b>3.2</b> : ____	Всего разделов: ____
Всего листов выписки: ____			
<b>15.11.2021 № 99/2021/430784242</b>			
Кадастровый номер:		<b>02:17:000000:215(единое землепользование)</b>	

Сведения о характерных точках границы земельного участка				
Система координат				
Зона №				
Номер точки	Координаты		Описание закрепления на местности	Средняя квадратическая погрешность определения координат характерных точек границ земельного участка, м
	X	Y		
1	2	3	4	5
5176	785312.49	1325719.51	данные отсутствуют	данные отсутствуют
5177	785035.9	1325723.58	данные отсутствуют	данные отсутствуют
5178	785096.91	1325890.35	данные отсутствуют	данные отсутствуют
5179	785121.32	1326053.05	данные отсутствуют	данные отсутствуют
5180	785129.45	1326297.09	данные отсутствуют	данные отсутствуют
5181	785137.64	1326585.88	данные отсутствуют	данные отсутствуют
5182	785125.39	1326793.32	данные отсутствуют	данные отсутствуют
5183	785141.65	1326899.08	данные отсутствуют	данные отсутствуют
5184	785357.23	1326919.41	данные отсутствуют	данные отсутствуют
5185	785479.26	1326943.82	данные отсутствуют	данные отсутствуют
5186	785605.34	1326972.29	данные отсутствуют	данные отсутствуют
5187	785735.51	1327008.9	данные отсутствуют	данные отсутствуют
5188	785898.21	1327045.51	данные отсутствуют	данные отсутствуют
5189	786044.69	1327090.24	данные отсутствуют	данные отсутствуют
5190	786172.12	1327106.19	данные отсутствуют	данные отсутствуют

Государственный регистратор		ФГИС ЕГРН
полное наименование должности	подпись	инициалы, фамилия

М.П.

Выписка из Единого государственного реестра недвижимости об объекте недвижимости  
Описание местоположения земельного участка

<b>Земельный участок</b>			
(вид объекта недвижимости)			
Лист №	Раздела <b>3.2</b>	Всего листов раздела <b>3.2</b> : ____	Всего разделов: ____
Всего листов выписки: ____			
<b>15.11.2021 № 99/2021/430784242</b>			
Кадастровый номер:		<b>02:17:000000:215(единое землепользование)</b>	

Сведения о характерных точках границы земельного участка				
Система координат				
Зона №				
Номер точки	Координаты		Описание закрепления на местности	Средняя квадратическая погрешность определения координат характерных точек границ земельного участка, м
	X	Y		
1	2	3	4	5
5191	786169.17	1327119.63	данные отсутствуют	данные отсутствуют
5192	786058.98	1327123.18	данные отсутствуют	данные отсутствуют
5193	785977.11	1327141.61	данные отсутствуют	данные отсутствуют
5194	785893.75	1327118.07	данные отсутствуют	данные отсутствуют
5195	785881.42	1327115.22	данные отсутствуют	данные отсутствуют
5196	785582.24	1327011.64	данные отсутствуют	данные отсутствуют
5197	785574.78	1327037.33	данные отсутствуют	данные отсутствуют
5198	785560.06	1327024.76	данные отсутствуют	данные отсутствуют
5199	785529.17	1327013.59	данные отсутствуют	данные отсутствуют
5200	785462.01	1326979.54	данные отсутствуют	данные отсутствуют
5201	785389.39	1326960.23	данные отсутствуют	данные отсутствуют
5202	785340.46	1326942.33	данные отсутствуют	данные отсутствуют
5203	785294.31	1326937.69	данные отсутствуют	данные отсутствуют
5204	785192.56	1326925.65	данные отсутствуют	данные отсутствуют
5205	785187.58	1326925.3	данные отсутствуют	данные отсутствуют

Государственный регистратор		ФГИС ЕГРН
полное наименование должности	подпись	инициалы, фамилия

М.П.

Раздел 3.2

Выписка из Единого государственного реестра недвижимости об объекте недвижимости  
Описание местоположения земельного участка

<b>Земельный участок</b>			
(вид объекта недвижимости)			
Лист №	Раздела <b>3.2</b>	Всего листов раздела <b>3.2</b> : ____	Всего разделов: ____
Всего листов выписки: ____			
<b>15.11.2021 № 99/2021/430784242</b>			
Кадастровый номер:		<b>02:17:000000:215(единое землепользование)</b>	

Сведения о характерных точках границы земельного участка				
Система координат				
Зона №				
Номер точки	Координаты		Описание закрепления на местности	Средняя квадратическая погрешность определения координат характерных точек границ земельного участка, м
	X	Y		
1	2	3	4	5
5206	785115.07	1326905.77	данные отсутствуют	данные отсутствуют
5207	785105.97	1326817.73	данные отсутствуют	данные отсутствуют
5208	785126.33	1326553	данные отсутствуют	данные отсутствуют
5209	785110.04	1326365.65	данные отсутствуют	данные отсутствуют
5210	785114.11	1326060.2	данные отсутствуют	данные отсутствуют
5211	785028.59	1325771.04	данные отсутствуют	данные отсутствуют
5212	784949.39	1325550.41	данные отсутствуют	данные отсутствуют
5213	784852.62	1325361.95	данные отсутствуют	данные отсутствуют
5214	784730.38	1325193.85	данные отсутствуют	данные отсутствуют
5215	784669.3	1325051.24	данные отсутствуют	данные отсутствуют
5216	784648.89	1324928.97	данные отсутствуют	данные отсутствуют
5217	784577.58	1324765.98	данные отсутствуют	данные отсутствуют
5218	784536.81	1324664.12	данные отсутствуют	данные отсутствуют
5219	784493.42	1324491.33	данные отсутствуют	данные отсутствуют
5220	784477.3	1324341.93	данные отсутствуют	данные отсутствуют

Государственный регистратор		ФГИС ЕГРН
полное наименование должности	подпись	инициалы, фамилия

М.П.

<b>Земельный участок</b>			
(вид объекта недвижимости)			
Лист №	Раздела <b>3.2</b>	Всего листов раздела <b>3.2</b> : ____	Всего разделов: ____
Всего листов выписки: ____			
<b>15.11.2021 № 99/2021/430784242</b>			
Кадастровый номер:		<b>02:17:000000:215(единое землепользование)</b>	

Сведения о характерных точках границы земельного участка				
Система координат				
Зона №				
Номер точки	Координаты		Описание закрепления на местности	Средняя квадратическая погрешность определения координат характерных точек границ земельного участка, м
	X	Y		
1	2	3	4	5
5221	784465.65	1324252.57	данные отсутствуют	данные отсутствуют
5222	784455.32	1324017.24	данные отсутствуют	данные отсутствуют
5223	784465.51	1323874.62	данные отсутствуют	данные отсутствуют
5224	784461.91	1323769.16	данные отсутствуют	данные отсутствуют
5225	785521.86	1324269.75	данные отсутствуют	данные отсутствуют
5226	785621.98	1324202.95	данные отсутствуют	данные отсутствуют
5227	786028.87	1325604.13	данные отсутствуют	данные отсутствуют
5228	786070.85	1325662.98	данные отсутствуют	данные отсутствуют
5229	786075.12	1325669.5	данные отсутствуют	2,5
5230	786409.19	1325511.9	данные отсутствуют	2,5
5231	786388.85	1325435.6	данные отсутствуют	данные отсутствуют
5232	786369.5	1325362.95	данные отсутствуют	данные отсутствуют
5233	786351.83	1325296.92	данные отсутствуют	данные отсутствуют
5234	786334.84	1325233.26	данные отсутствуют	данные отсутствуют
5235	785909.46	1325428.94	данные отсутствуют	данные отсутствуют

Государственный регистратор		ФГИС ЕГРН
полное наименование должности	подпись	инициалы, фамилия

М.П.

Раздел 3.2

Выписка из Единого государственного реестра недвижимости об объекте недвижимости  
Описание местоположения земельного участка

<b>Земельный участок</b>			
(вид объекта недвижимости)			
Лист №	Раздела <b>3.2</b>	Всего листов раздела <b>3.2</b> : ____	Всего разделов: ____
Всего листов выписки: ____			
<b>15.11.2021 № 99/2021/430784242</b>			
Кадастровый номер:		<b>02:17:000000:215(единое землепользование)</b>	

Сведения о характерных точках границы земельного участка				
Система координат				
Зона №				
Номер точки	Координаты		Описание закрепления на местности	Средняя квадратическая погрешность определения координат характерных точек границ земельного участка, м
	X	Y		
1	2	3	4	5
5236	785947.04	1325484.62	данные отсутствуют	данные отсутствуют
5237	785987.11	1325543.99	данные отсутствуют	данные отсутствуют
5238	786007.11	1325573.63	данные отсутствуют	данные отсутствуют
5239	785792.21	1325034.66	данные отсутствуют	данные отсутствуют
5240	785812.25	1325075.5	данные отсутствуют	данные отсутствуют
5241	785826.17	1325103.88	данные отсутствуют	данные отсутствуют
5242	785841.97	1325136.68	данные отсутствуют	данные отсутствуют
5243	785852.83	1325169.36	данные отсутствуют	данные отсутствуют
5244	785846.75	1325204.48	данные отсутствуют	данные отсутствуют
5245	785839.67	1325245.24	данные отсутствуют	данные отсутствуют
5246	785827.01	1325309.23	данные отсутствуют	данные отсутствуют
5247	785860.02	1325364.64	данные отсутствуют	данные отсутствуют
5248	785900.28	1325422.22	данные отсутствуют	данные отсутствуют
5249	786359.19	1325217.24	данные отсутствуют	данные отсутствуют
5250	786405.4	1325154.28	данные отсутствуют	данные отсутствуют

Государственный регистратор		ФГИС ЕГРН
полное наименование должности	подпись	инициалы, фамилия

М.П.



Выписка из Единого государственного реестра недвижимости об объекте недвижимости  
Описание местоположения земельного участка

<b>Земельный участок</b>			
(вид объекта недвижимости)			
Лист №	Раздела <b>3.2</b>	Всего листов раздела <b>3.2</b> : ____	Всего разделов: ____
Всего листов выписки: ____			
<b>15.11.2021 № 99/2021/430784242</b>			
Кадастровый номер:		<b>02:17:000000:215(единое землепользование)</b>	

Сведения о характерных точках границы земельного участка				
Система координат				
Зона №				
Номер точки	Координаты		Описание закрепления на местности	Средняя квадратическая погрешность определения координат характерных точек границ земельного участка, м
	X	Y		
1	2	3	4	5
5251	786445.25	1325110.24	данные отсутствуют	данные отсутствуют
5252	786489.47	1325062.67	данные отсутствуют	данные отсутствуют
5253	786518.27	1325028.85	данные отсутствуют	данные отсутствуют
5254	786538.98	1324996.72	данные отсутствуют	данные отсутствуют
5255	786560.64	1324969.57	данные отсутствуют	данные отсутствуют
5256	786589.04	1324945.06	данные отсутствуют	данные отсутствуют
5257	786611.66	1324920.11	данные отсутствуют	данные отсутствуют
5258	786611.95	1324920.05	данные отсутствуют	данные отсутствуют
5259	786642.33	1324886.4	данные отсутствуют	данные отсутствуют
5260	786642.23	1324886.42	данные отсутствуют	данные отсутствуют
5261	786642.23	1324886.41	данные отсутствуют	данные отсутствуют
5262	786670.09	1324853.87	данные отсутствуют	данные отсутствуют
5263	786696.44	1324823.09	данные отсутствуют	данные отсутствуют
5264	786721.85	1324793.08	данные отсутствуют	данные отсутствуют
5265	785732.05	1324929.44	данные отсутствуют	данные отсутствуют

Государственный регистратор		ФГИС ЕГРН
полное наименование должности	подпись	инициалы, фамилия

М.П.

Раздел 3.2

Выписка из Единого государственного реестра недвижимости об объекте недвижимости  
Описание местоположения земельного участка

<b>Земельный участок</b>			
(вид объекта недвижимости)			
Лист №	Раздела <b>3.2</b>	Всего листов раздела <b>3.2</b> : ____	Всего разделов: ____
Всего листов выписки: ____			
<b>15.11.2021 № 99/2021/430784242</b>			
Кадастровый номер:		<b>02:17:000000:215(единое землепользование)</b>	

Сведения о характерных точках границы земельного участка				
Система координат				
Зона №				
Номер точки	Координаты		Описание закрепления на местности	Средняя квадратическая погрешность определения координат характерных точек границ земельного участка, м
	X	Y		
1	2	3	4	5
5266	785750.83	1324962.3	данные отсутствуют	данные отсутствуют
5267	785770.97	1324997.51	данные отсутствуют	данные отсутствуют
5268	786601.28	1325671.62	данные отсутствуют	данные отсутствуют
5269	786768.43	1325465.42	данные отсутствуют	данные отсутствуют
5270	786503.79	1325432.93	данные отсутствуют	данные отсутствуют
5271	785721.79	1324969.68	данные отсутствуют	данные отсутствуют
5272	785161.87	1324875.89	данные отсутствуют	данные отсутствуют
5273	785122.02	1324797.39	данные отсутствуют	данные отсутствуют
5274	784625.24	1324682.13	данные отсутствуют	данные отсутствуют
5275	784713.55	1324981.33	данные отсутствуют	данные отсутствуют
5276	784749.8	1325189.84	данные отсутствуют	данные отсутствуют
5277	784862.49	1325353.27	данные отсутствуют	данные отсутствуют
5278	784958.7	1325549.58	данные отсутствуют	данные отсутствуют
5279	785013.54	1325720.2	данные отсутствуют	данные отсутствуют
5280	785311.25	1325717.34	данные отсутствуют	данные отсутствуют

Государственный регистратор		ФГИС ЕГРН
полное наименование должности	подпись	инициалы, фамилия

М.П.

<b>Земельный участок</b>			
(вид объекта недвижимости)			
Лист №	Раздела <b>3.2</b>	Всего листов раздела <b>3.2</b> : ____	Всего разделов: ____
Всего листов выписки: ____			
<b>15.11.2021 № 99/2021/430784242</b>			
Кадастровый номер:		<b>02:17:000000:215(единое землепользование)</b>	

Сведения о характерных точках границы земельного участка				
Система координат				
Зона №				
Номер точки	Координаты		Описание закрепления на местности	Средняя квадратическая погрешность определения координат характерных точек границ земельного участка, м
	X	Y		
1	2	3	4	5
5281	785690.9	1325718.63	данные отсутствуют	данные отсутствуют
5282	785946.1	1325732.85	данные отсутствуют	данные отсутствуют
5283	785769.29	1325465.6	данные отсутствуют	данные отсутствуют
5284	785829.67	1325173.36	данные отсутствуют	данные отсутствуют
5285	786235.42	1325912.47	данные отсутствуют	данные отсутствуют
5286	786235.4	1325912.48	данные отсутствуют	данные отсутствуют
5287	786296.35	1325999.49	данные отсутствуют	данные отсутствуют
5288	786357.46	1326086.69	данные отсутствуют	данные отсутствуют
5289	786440.89	1326031.49	данные отсутствуют	данные отсутствуют
5290	786524.68	1325976.78	данные отсутствуют	данные отсутствуют
5291	786431.32	1325592.7	данные отсутствуют	2.5
5292	786302.53	1325653.62	данные отсутствуют	2.5
5293	786213.77	1325698.4	данные отсутствуют	2.5
5294	786124.07	1325744.13	данные отсутствуют	2.5
5295	786177.51	1325823.31	данные отсутствуют	данные отсутствуют

Государственный регистратор		ФГИС ЕГРН
полное наименование должности	подпись	инициалы, фамилия

М.П.

Раздел 3.2

Выписка из Единого государственного реестра недвижимости об объекте недвижимости  
Описание местоположения земельного участка

<b>Земельный участок</b>			
(вид объекта недвижимости)			
Лист №	Раздела <b>3.2</b>	Всего листов раздела <b>3.2</b> : ____	Всего разделов: ____
Всего листов выписки: ____			
<b>15.11.2021 № 99/2021/430784242</b>			
Кадастровый номер:		<b>02:17:000000:215(единое землепользование)</b>	

Сведения о характерных точках границы земельного участка				
Система координат				
Зона №				
Номер точки	Координаты		Описание закрепления на местности	Средняя квадратическая погрешность определения координат характерных точек границ земельного участка, м
	X	Y		
1	2	3	4	5
5296	774948.11	1323276.16	данные отсутствуют	данные отсутствуют
5297	775056.16	1323531.38	данные отсутствуют	данные отсутствуют
5298	774929.14	1323326.5	данные отсутствуют	данные отсутствуют
5299	774913.04	1323300.51	данные отсутствуют	данные отсутствуют
5300	786410.46	1316756.65	данные отсутствуют	данные отсутствуют
5301	786380.88	1316809.25	данные отсутствуют	данные отсутствуют
5302	786374.3	1316868.41	данные отсутствуют	данные отсутствуют
5303	786301.99	1316970.31	данные отсутствуют	данные отсутствуют
5304	786177.08	1316999.89	данные отсутствуют	данные отсутствуют
5305	785999.58	1317128.09	данные отсутствуют	данные отсутствуют
5306	785907.95	1317317.24	данные отсутствуют	данные отсутствуют
5307	785940.42	1317374.61	данные отсутствуют	данные отсутствуют
5308	785960.14	1317414.06	данные отсутствуют	данные отсутствуют
5309	786025.88	1317427.2	данные отсутствуют	данные отсутствуют
5310	786118.28	1317419.89	данные отсутствуют	данные отсутствуют

Государственный регистратор		ФГИС ЕГРН
полное наименование должности	подпись	инициалы, фамилия

М.П.

Выписка из Единого государственного реестра недвижимости об объекте недвижимости  
Описание местоположения земельного участка

<b>Земельный участок</b>			
(вид объекта недвижимости)			
Лист №	Раздела <b>3.2</b>	Всего листов раздела <b>3.2</b> : ____	Всего разделов: ____
Всего листов выписки: ____			
<b>15.11.2021 № 99/2021/430784242</b>			
Кадастровый номер:		<b>02:17:000000:215(единое землепользование)</b>	

Сведения о характерных точках границы земельного участка				
Система координат				
Зона №				
Номер точки	Координаты		Описание закрепления на местности	Средняя квадратическая погрешность определения координат характерных точек границ земельного участка, м
	X	Y		
1	2	3	4	5
5311	786025.02	1317456.28	данные отсутствуют	данные отсутствуют
5312	786000.99	1317473.28	данные отсутствуют	данные отсутствуют
5313	785960.05	1317491.96	данные отсутствуют	данные отсутствуют
5314	785858.5	1317568.04	данные отсутствуют	данные отсутствуют
5315	785764.46	1317639.95	данные отсутствуют	данные отсутствуют
5316	785763.08	1317641.56	данные отсутствуют	данные отсутствуют
5317	785725.24	1317668.33	данные отсутствуют	данные отсутствуют
5318	785579	1317843.81	данные отсутствуют	данные отсутствуют
5319	785458.55	1317991.62	данные отсутствуют	данные отсутствуют
5320	785452.08	1317999.56	данные отсутствуют	данные отсутствуют
5321	785423.74	1318033.46	данные отсутствуют	данные отсутствуют
5322	785382.3	1318082.22	данные отсутствуют	данные отсутствуют
5323	785372.34	1318093.86	данные отсутствуют	данные отсутствуют
5324	785343.58	1318128.2	данные отсутствуют	данные отсутствуют
5325	785317.35	1318159.44	данные отсутствуют	данные отсутствуют

Государственный регистратор		ФГИС ЕГРН
полное наименование должности	подпись	инициалы, фамилия

М.П.

Раздел 3.2

Выписка из Единого государственного реестра недвижимости об объекте недвижимости  
Описание местоположения земельного участка

<b>Земельный участок</b>			
(вид объекта недвижимости)			
Лист №	Раздела <b>3.2</b>	Всего листов раздела <b>3.2</b> : ____	Всего разделов: ____
Всего листов выписки: ____			
<b>15.11.2021 № 99/2021/430784242</b>			
Кадастровый номер:		<b>02:17:000000:215(единое землепользование)</b>	

Сведения о характерных точках границы земельного участка				
Система координат				
Зона №				
Номер точки	Координаты		Описание закрепления на местности	Средняя квадратическая погрешность определения координат характерных точек границ земельного участка, м
	X	Y		
1	2	3	4	5
5326	785272.41	1318212.78	данные отсутствуют	данные отсутствуют
5327	785232.09	1318260.6	данные отсутствуют	данные отсутствуют
5328	785193.84	1318306.1	данные отсутствуют	данные отсутствуют
5329	785153.04	1318354.39	данные отсутствуют	данные отсутствуют
5330	785108.5	1318407.7	данные отсутствуют	данные отсутствуют
5331	785092.96	1318426.26	данные отсутствуют	данные отсутствуют
5332	785050.09	1318476.94	данные отсутствуют	данные отсутствуют
5333	785021.8	1318510.57	данные отсутствуют	данные отсутствуют
5334	784968.01	1318574.4	данные отсутствуют	данные отсутствуют
5335	784926.41	1318623.81	данные отсутствуют	данные отсутствуют
5336	784878.84	1318680.07	данные отсутствуют	данные отсутствуют
5337	784862.5	1318699.43	данные отсутствуют	данные отсутствуют
5338	784818.68	1318751.07	данные отсутствуют	данные отсутствуют
5339	784790.31	1318784.53	данные отсутствуют	данные отсутствуют
5340	784759.87	1318820.95	данные отсутствуют	данные отсутствуют

Государственный регистратор		ФГИС ЕГРН
полное наименование должности	подпись	инициалы, фамилия

М.П.

<b>Земельный участок</b>			
(вид объекта недвижимости)			
Лист №	Раздела <b>3.2</b>	Всего листов раздела <b>3.2</b> : ____	Всего разделов: ____
Всего листов выписки: ____			
<b>15.11.2021 № 99/2021/430784242</b>			
Кадастровый номер:		<b>02:17:000000:215(единое землепользование)</b>	

Сведения о характерных точках границы земельного участка				
Система координат				
Зона №				
Номер точки	Координаты		Описание закрепления на местности	Средняя квадратическая погрешность определения координат характерных точек границ земельного участка, м
	X	Y		
1	2	3	4	5
5341	784698.03	1318894.66	данные отсутствуют	данные отсутствуют
5342	784655.64	1318945.1	данные отсутствуют	данные отсутствуют
5343	784596.03	1319015.94	данные отсутствуют	данные отсутствуют
5344	784502.16	1319127.19	данные отсутствуют	данные отсутствуют
5345	784429.65	1319212.85	данные отсутствуют	данные отсутствуют
5346	784357.37	1319298.83	данные отсутствуют	данные отсутствуют
5347	784318.31	1319345.03	данные отсутствуют	данные отсутствуют
5348	784266.74	1319406.19	данные отсутствуют	данные отсутствуют
5349	784208.09	1319475.77	данные отсутствуют	данные отсутствуют
5350	784121.46	1319578.53	данные отсутствуют	данные отсутствуют
5351	784017.11	1319702.29	данные отсутствуют	данные отсутствуют
5352	783934.72	1319799.81	данные отсутствуют	данные отсутствуют
5353	783851.07	1319898.96	данные отсутствуют	данные отсутствуют
5354	783838.75	1319913.09	данные отсутствуют	данные отсутствуют
5355	783550.74	1320214.49	данные отсутствуют	данные отсутствуют

Государственный регистратор		ФГИС ЕГРН
полное наименование должности	подпись	инициалы, фамилия

М.П.

Раздел 3.2

Выписка из Единого государственного реестра недвижимости об объекте недвижимости  
Описание местоположения земельного участка

<b>Земельный участок</b>			
(вид объекта недвижимости)			
Лист №	Раздела <b>3.2</b>	Всего листов раздела <b>3.2</b> : ____	Всего разделов: ____
Всего листов выписки: ____			
<b>15.11.2021 № 99/2021/430784242</b>			
Кадастровый номер:		<b>02:17:000000:215(единое землепользование)</b>	

Сведения о характерных точках границы земельного участка				
Система координат				
Зона №				
Номер точки	Координаты		Описание закрепления на местности	Средняя квадратическая погрешность определения координат характерных точек границ земельного участка, м
	X	Y		
1	2	3	4	5
5356	783421.91	1320332.49	данные отсутствуют	данные отсутствуют
5357	783343.23	1320405.32	данные отсутствуют	данные отсутствуют
5358	783325.18	1320422.81	данные отсутствуют	данные отсутствуют
5359	782815.07	1320885.61	данные отсутствуют	данные отсутствуют
5360	782775.26	1320924.19	данные отсутствуют	данные отсутствуют
5361	781075.85	1320527.91	данные отсутствуют	данные отсутствуют
5362	781069.08	1320484.02	данные отсутствуют	данные отсутствуют
5363	781075	1320478.83	данные отсутствуют	данные отсутствуют
5364	781074.08	1320465.79	данные отсутствуют	данные отсутствуют
5365	781068.2	1320462.5	данные отсутствуют	данные отсутствуют
5366	781066.7	1320455.71	данные отсутствуют	данные отсутствуют
5367	782486.18	1320785.82	данные отсутствуют	данные отсутствуют
5368	783072.04	1319595.18	данные отсутствуют	данные отсутствуют
5369	783159.73	1319704.19	данные отсутствуют	данные отсутствуют
5370	783307.43	1319622.8	данные отсутствуют	данные отсутствуют

Государственный регистратор		ФГИС ЕГРН
полное наименование должности	подпись	инициалы, фамилия

М.П.

Выписка из Единого государственного реестра недвижимости об объекте недвижимости  
Описание местоположения земельного участка

<b>Земельный участок</b>			
(вид объекта недвижимости)			
Лист №	Раздела <b>3.2</b>	Всего листов раздела <b>3.2</b> : ____	Всего разделов: ____
Всего листов выписки: ____			
<b>15.11.2021 № 99/2021/430784242</b>			
Кадастровый номер:		<b>02:17:000000:215(единое землепользование)</b>	

Сведения о характерных точках границы земельного участка				
Система координат				
Зона №				
Номер точки	Координаты		Описание закрепления на местности	Средняя квадратическая погрешность определения координат характерных точек границ земельного участка, м
	X	Y		
1	2	3	4	5
5371	783455.14	1319523.32	данные отсутствуют	данные отсутствуют
5372	783560.65	1319411.79	данные отсутствуют	данные отсутствуют
5373	783617.92	1319402.75	данные отсутствуют	данные отсутствуют
5374	783735.48	1319390.69	данные отсутствуют	данные отсутствуют
5375	783859.08	1319339.44	данные отсутствуют	данные отсутствуют
5376	783783.71	1319297.24	данные отсутствуют	данные отсутствуют
5377	783690.27	1319333.41	данные отсутствуют	данные отсутствуют
5378	783549.18	1319377.34	данные отсутствуют	данные отсутствуют
5379	783504.85	1319344.85	данные отсутствуют	данные отсутствуют
5380	783551.6	1319264.08	данные отсутствуют	данные отсутствуют
5381	783485.29	1319239.97	данные отсутствуют	данные отсутствуют
5382	783548.59	1319167.62	данные отсутствуют	данные отсутствуют
5383	783611.89	1319119.39	данные отсутствуют	данные отсутствуют
5384	783711.37	1319134.46	данные отсутствуют	данные отсутствуют
5385	783726.44	1319107.33	данные отсутствуют	данные отсутствуют

Государственный регистратор		ФГИС ЕГРН
полное наименование должности	подпись	инициалы, фамилия

М.П.

Раздел 3.2

Выписка из Единого государственного реестра недвижимости об объекте недвижимости  
Описание местоположения земельного участка

<b>Земельный участок</b>			
(вид объекта недвижимости)			
Лист №	Раздела <b>3.2</b>	Всего листов раздела <b>3.2</b> : ____	Всего разделов: ____
Всего листов выписки: ____			
<b>15.11.2021 № 99/2021/430784242</b>			
Кадастровый номер:		<b>02:17:000000:215(единое землепользование)</b>	

Сведения о характерных точках границы земельного участка				
Система координат				
Зона №				
Номер точки	Координаты		Описание закрепления на местности	Средняя квадратическая погрешность определения координат характерных точек границ земельного участка, м
	X	Y		
1	2	3	4	5
5386	783620.93	1319098.29	данные отсутствуют	данные отсутствуют
5387	783642.04	1319044.03	данные отсутствуют	данные отсутствуют
5388	783599.83	1319050.06	данные отсутствуют	данные отсутствуют
5389	783533.52	1319116.38	данные отсутствуют	данные отсутствуют
5390	783440.07	1319098.29	данные отсутствуют	данные отсутствуют
5391	783376.77	1319083.22	данные отсутствуют	данные отсутствуют
5392	783316.48	1319116.38	данные отсутствуют	данные отсутствуют
5393	783367.72	1319194.75	данные отсутствуют	данные отсутствуют
5394	783361.69	1319255.04	данные отсутствуют	данные отсутствуют
5395	783325.52	1319264.08	данные отсутствуют	данные отсутствуют
5396	783286.33	1319209.82	данные отсутствуют	данные отсутствуют
5397	783220.02	1319194.75	данные отсутствуют	данные отсутствуют
5398	783117.52	1319261.07	данные отсутствуют	данные отсутствуют
5399	783081.35	1319324.37	данные отсутствуют	данные отсутствуют
5400	783039.15	1319348.49	данные отсутствуют	данные отсутствуют

Государственный регистратор		ФГИС ЕГРН
полное наименование должности	подпись	инициалы, фамилия

М.П.

<b>Земельный участок</b>			
(вид объекта недвижимости)			
Лист №	Раздела <b>3.2</b>	Всего листов раздела <b>3.2</b> : ____	Всего разделов: ____
Всего листов выписки: ____			
<b>15.11.2021 № 99/2021/430784242</b>			
Кадастровый номер:		<b>02:17:000000:215(единое землепользование)</b>	

Сведения о характерных точках границы земельного участка				
Система координат				
Зона №				
Номер точки	Координаты		Описание закрепления на местности	Средняя квадратическая погрешность определения координат характерных точек границ земельного участка, м
	X	Y		
1	2	3	4	5
5401	782990.92	1319324.37	данные отсутствуют	данные отсутствуют
5402	782963.79	1319258.05	данные отсутствуют	данные отсутствуют
5403	782861.3	1319255.04	данные отсутствуют	данные отсутствуют
5404	782810.05	1319270.11	данные отсутствуют	данные отсутствуют
5405	782752.78	1319336.43	данные отсутствуют	данные отсутствуют
5406	782713.04	1319353.16	данные отсутствуют	данные отсутствуют
5407	782696.51	1319351.16	данные отсутствуют	данные отсутствуют
5408	782704.55	1319276.14	данные отсутствуют	данные отсутствуют
5409	782677.42	1319182.69	данные отсутствуют	данные отсутствуют
5410	782755.79	1319107.33	данные отсутствуют	данные отсутствуют
5411	782864.31	1319077.19	данные отсутствуют	данные отсутствуют
5412	782884.72	1319023.32	данные отсутствуют	данные отсутствуют
5413	782890.56	1319012.62	данные отсутствуют	данные отсутствуют
5414	782890.75	1319012.38	данные отсутствуют	данные отсутствуют
5415	782890.76	1319012.36	данные отсутствуют	данные отсутствуют

Государственный регистратор		ФГИС ЕГРН
полное наименование должности	подпись	инициалы, фамилия

М.П.

Раздел 3.2

Выписка из Единого государственного реестра недвижимости об объекте недвижимости  
Описание местоположения земельного участка

<b>Земельный участок</b>			
(вид объекта недвижимости)			
Лист №	Раздела <b>3.2</b>	Всего листов раздела <b>3.2</b> : ____	Всего разделов: ____
Всего листов выписки: ____			
<b>15.11.2021 № 99/2021/430784242</b>			
Кадастровый номер:		<b>02:17:000000:215(единое землепользование)</b>	

Сведения о характерных точках границы земельного участка				
Система координат				
Зона №				
Номер точки	Координаты		Описание закрепления на местности	Средняя квадратическая погрешность определения координат характерных точек границ земельного участка, м
	X	Y		
1	2	3	4	5
5416	782891.19	1319011.46	данные отсутствуют	данные отсутствуют
5417	782906.43	1318983.51	данные отсутствуют	данные отсутствуют
5418	782910.77	1318979.99	данные отсутствуют	данные отсутствуют
5419	782910.78	1318979.98	данные отсутствуют	данные отсутствуют
5420	782919.03	1318971.15	данные отсутствуют	данные отсутствуют
5421	782919.04	1318971.13	данные отсутствуют	данные отсутствуют
5422	782924.93	1318959.94	данные отсутствуют	данные отсутствуют
5423	782929.28	1318954.61	данные отсутствуют	данные отсутствуют
5424	782955.5	1318943.69	данные отсутствуют	данные отсутствуют
5425	782996.79	1318931.9	данные отсутствуют	данные отсутствуют
5426	783043.98	1318940.75	данные отсутствуют	данные отсутствуют
5427	783088.21	1318917.15	данные отсутствуют	данные отсутствуют
5428	783129.51	1318905.35	данные отсутствуют	данные отсутствуют
5429	783226.85	1318928.95	данные отсутствуют	данные отсутствуют
5430	783228.38	1318918.26	данные отсутствуют	данные отсутствуют

Государственный регистратор		ФГИС ЕГРН
полное наименование должности	подпись	инициалы, фамилия

М.П.

Выписка из Единого государственного реестра недвижимости об объекте недвижимости  
Описание местоположения земельного участка

<b>Земельный участок</b>			
(вид объекта недвижимости)			
Лист №	Раздела <b>3.2</b>	Всего листов раздела <b>3.2</b> : ____	Всего разделов: ____
Всего листов выписки: ____			
<b>15.11.2021 № 99/2021/430784242</b>			
Кадастровый номер:		<b>02:17:000000:215(единое землепользование)</b>	

Сведения о характерных точках границы земельного участка				
Система координат				
Зона №				
Номер точки	Координаты		Описание закрепления на местности	Средняя квадратическая погрешность определения координат характерных точек границ земельного участка, м
	X	Y		
1	2	3	4	5
5431	783229.7	1318917.37	данные отсутствуют	данные отсутствуют
5432	783229.73	1318917.35	данные отсутствуют	данные отсутствуют
5433	783229.74	1318917.32	данные отсутствуют	данные отсутствуют
5434	783232.41	1318903.94	данные отсутствуют	данные отсутствуют
5435	783232.41	1318903.91	данные отсутствуют	данные отсутствуют
5436	783231.23	1318890.97	данные отсутствуют	данные отсутствуют
5437	783231.22	1318890.95	данные отсутствуют	данные отсутствуют
5438	783227.1	1318879.74	данные отсутствуют	данные отсутствуют
5439	783227.08	1318879.69	данные отсутствуют	данные отсутствуют
5440	783224.27	1318850.28	данные отсутствуют	данные отсутствуют
5441	783226.67	1318846.36	данные отсутствуют	данные отсутствуют
5442	783268.13	1318846.36	данные отсутствуют	данные отсутствуют
5443	783279.93	1318855.21	данные отсутствуют	данные отсутствуют
5444	783314.73	1318855.21	данные отсутствуют	данные отсутствуют
5445	783320.08	1318855.72	данные отсутствуют	данные отсутствуют

Государственный регистратор		ФГИС ЕГРН
полное наименование должности	подпись	инициалы, фамилия

М.П.

Раздел 3.2

Выписка из Единого государственного реестра недвижимости об объекте недвижимости  
Описание местоположения земельного участка

<b>Земельный участок</b>			
(вид объекта недвижимости)			
Лист №	Раздела <b>3.2</b>	Всего листов раздела <b>3.2</b> : ____	Всего разделов: ____
Всего листов выписки: ____			
<b>15.11.2021 № 99/2021/430784242</b>			
Кадастровый номер:		<b>02:17:000000:215(единое землепользование)</b>	

Сведения о характерных точках границы земельного участка				
Система координат				
Зона №				
Номер точки	Координаты		Описание закрепления на местности	Средняя квадратическая погрешность определения координат характерных точек границ земельного участка, м
	X	Y		
1	2	3	4	5
5446	783320.47	1318855.76	данные отсутствуют	данные отсутствуют
5447	783344.43	1318861.74	данные отсутствуют	данные отсутствуют
5448	783355.97	1318868.67	данные отсутствуют	данные отсутствуют
5449	783358.95	1318870.65	данные отсутствуют	данные отсутствуют
5450	783365.46	1318878.79	данные отсутствуют	данные отсутствуют
5451	783372.24	1318877.43	данные отсутствуют	данные отсутствуют
5452	783378.37	1318879.27	данные отсутствуют	данные отсутствуют
5453	783378.41	1318879.27	данные отсутствуют	данные отсутствуют
5454	783390.19	1318877.51	данные отсутствуют	данные отсутствуют
5455	783390.21	1318877.51	данные отсутствуют	данные отсутствуют
5456	783401.99	1318873.98	данные отсутствуют	данные отсутствуют
5457	783411.75	1318871.18	данные отсутствуют	данные отсутствуют
5458	783439.19	1318887.66	данные отсутствуют	данные отсутствуют
5459	783440.46	1318895.67	данные отсутствуют	данные отсутствуют
5460	783440.16	1318901.56	данные отсутствуют	данные отсутствуют

Государственный регистратор		ФГИС ЕГРН
полное наименование должности	подпись	инициалы, фамилия

М.П.

<b>Земельный участок</b>			
(вид объекта недвижимости)			
Лист №	Раздела <b>3.2</b>	Всего листов раздела <b>3.2</b> : ____	Всего разделов: ____
Всего листов выписки: ____			
<b>15.11.2021 № 99/2021/430784242</b>			
Кадастровый номер:		<b>02:17:000000:215(единое землепользование)</b>	

Сведения о характерных точках границы земельного участка				
Система координат				
Зона №				
Номер точки	Координаты		Описание закрепления на местности	Средняя квадратическая погрешность определения координат характерных точек границ земельного участка, м
	X	Y		
1	2	3	4	5
5461	783437.22	1318913.92	данные отсутствуют	данные отсутствуют
5462	783437.22	1318913.94	данные отсутствуют	данные отсутствуют
5463	783437.22	1318913.96	данные отсутствуют	данные отсутствуют
5464	783439.57	1318926.32	данные отсутствуют	данные отсутствуют
5465	783439.58	1318926.34	данные отсутствуют	данные отсутствуют
5466	783446.65	1318938.73	данные отсутствуют	данные отсутствуют
5467	783447.51	1318940.25	данные отсутствуют	данные отсутствуют
5468	783448.04	1318943.69	данные отсутствуют	данные отсутствуют
5469	783449.34	1318943.56	данные отсутствуют	данные отсутствуют
5470	783452.54	1318949.33	данные отсутствуют	данные отсутствуют
5471	783452.58	1318949.36	данные отсутствуют	данные отсутствуют
5472	783452.59	1318949.37	данные отсутствуют	данные отсутствуют
5473	783464.37	1318952.91	данные отсутствуют	данные отсутствуют
5474	783464.4	1318952.91	данные отсутствуют	данные отсутствуют
5475	783464.45	1318952.9	данные отсутствуют	данные отсутствуют

Государственный регистратор		ФГИС ЕГРН
полное наименование должности	подпись	инициалы, фамилия

М.П.

Раздел 3.2

Выписка из Единого государственного реестра недвижимости об объекте недвижимости  
Описание местоположения земельного участка

<b>Земельный участок</b>			
(вид объекта недвижимости)			
Лист №	Раздела <b>3.2</b>	Всего листов раздела <b>3.2</b> : ____	Всего разделов: ____
Всего листов выписки: ____			
<b>15.11.2021 № 99/2021/430784242</b>			
Кадастровый номер:		<b>02:17:000000:215(единое землепользование)</b>	

Сведения о характерных точках границы земельного участка				
Система координат				
Зона №				
Номер точки	Координаты		Описание закрепления на местности	Средняя квадратическая погрешность определения координат характерных точек границ земельного участка, м
	X	Y		
1	2	3	4	5
5476	783464.46	1318952.88	данные отсутствуют	данные отсутствуют
5477	783473.3	1318944.04	данные отсутствуют	данные отсутствуют
5478	783476.74	1318940.82	данные отсутствуют	данные отсутствуют
5479	783507.03	1318937.79	данные отсутствуют	данные отсутствуют
5480	783536.53	1318964.35	данные отсутствуют	данные отсутствуют
5481	783568.12	1318957.05	данные отсутствуют	данные отсутствуют
5482	783580.42	1318959.98	данные отсутствуют	данные отсутствуют
5483	783580.44	1318959.98	данные отсутствуют	данные отсутствуют
5484	783580.47	1318959.97	данные отсутствуют	данные отсутствуют
5485	783592.25	1318955.25	данные отсутствуют	данные отсутствуют
5486	783592.27	1318955.25	данные отсутствуют	данные отсутствуют
5487	783592.28	1318955.24	данные отсутствуют	данные отсутствуют
5488	783602.29	1318947	данные отсутствуют	данные отсутствуют
5489	783602.31	1318946.97	данные отсутствуют	данные отсутствуют
5490	783602.32	1318946.95	данные отсутствуют	данные отсутствуют

Государственный регистратор		ФГИС ЕГРН
полное наименование должности	подпись	инициалы, фамилия

М.П.



Выписка из Единого государственного реестра недвижимости об объекте недвижимости  
Описание местоположения земельного участка

<b>Земельный участок</b>			
(вид объекта недвижимости)			
Лист №	Раздела <b>3.2</b>	Всего листов раздела <b>3.2</b> : ____	Всего разделов: ____
Всего листов выписки: ____			
<b>15.11.2021 № 99/2021/430784242</b>			
Кадастровый номер:		<b>02:17:000000:215(единое землепользование)</b>	

Сведения о характерных точках границы земельного участка				
Система координат				
Зона №				
Номер точки	Координаты		Описание закрепления на местности	Средняя квадратическая погрешность определения координат характерных точек границ земельного участка, м
	X	Y		
1	2	3	4	5
5491	783604.68	1318934.58	данные отсутствуют	данные отсутствуют
5492	783607.03	1318922.82	данные отсутствуют	данные отсутствуют
5493	783607.87	1318922.03	данные отсутствуют	данные отсутствуют
5494	783636.81	1318920.11	данные отсутствуют	данные отсутствуют
5495	783684	1318940.75	данные отсутствуют	данные отсутствуют
5496	783685.47	1318939.77	данные отсутствуют	данные отсутствуют
5497	783695.28	1318942.89	данные отсутствуют	данные отсутствуют
5498	783695.3	1318942.89	данные отсутствуют	данные отсутствуют
5499	783708.27	1318943.48	данные отсутствуют	данные отсутствуют
5500	783708.3	1318943.47	данные отсутствуют	данные отсутствуют
5501	783720.07	1318939.34	данные отсутствуют	данные отсутствуют
5502	783720.09	1318939.34	данные отсутствуют	данные отсутствуют
5503	783720.11	1318939.32	данные отсутствуют	данные отсутствуют
5504	783728.95	1318929.31	данные отсутствуют	данные отсутствуют
5505	783737.19	1318918.71	данные отсутствуют	данные отсутствуют

Государственный регистратор		ФГИС ЕГРН
полное наименование должности	подпись	инициалы, фамилия

М.П.

Раздел 3.2

Выписка из Единого государственного реестра недвижимости об объекте недвижимости  
Описание местоположения земельного участка

<b>Земельный участок</b>			
(вид объекта недвижимости)			
Лист №	Раздела <b>3.2</b>	Всего листов раздела <b>3.2</b> : ____	Всего разделов: ____
Всего листов выписки: ____			
<b>15.11.2021 № 99/2021/430784242</b>			
Кадастровый номер:		<b>02:17:000000:215(единое землепользование)</b>	

Сведения о характерных точках границы земельного участка				
Система координат				
Зона №				
Номер точки	Координаты		Описание закрепления на местности	Средняя квадратическая погрешность определения координат характерных точек границ земельного участка, м
	X	Y		
1	2	3	4	5
5506	783744.26	1318909.28	данные отсутствуют	данные отсутствуют
5507	783751.33	1318898.67	данные отсутствуют	данные отсутствуют
5508	783758.4	1318889.26	данные отсутствуют	данные отсутствуют
5509	783767.21	1318879.85	данные отсутствуют	данные отсутствуют
5510	783778.96	1318873.98	данные отсутствуют	данные отсутствуют
5511	783791.88	1318875.74	данные отсутствуют	данные отсутствуют
5512	783804.23	1318878.67	данные отсутствуют	данные отсутствуют
5513	783813.64	1318886.33	данные отсутствуют	данные отсутствуют
5514	783813.66	1318886.34	данные отсутствуют	данные отсутствуют
5515	783824.85	1318891.63	данные отсутствуют	данные отсутствуют
5516	783824.88	1318891.64	данные отсутствуют	данные отсутствуют
5517	783836.66	1318893.42	данные отсутствуют	данные отсутствуют
5518	783836.68	1318893.42	данные отсутствуют	данные отсутствуют
5519	783848.47	1318892.23	данные отсутствуют	данные отсутствуют
5520	783867.33	1318888.11	данные отсутствуют	данные отсутствуют

Государственный регистратор		ФГИС ЕГРН
полное наименование должности	подпись	инициалы, фамилия

М.П.

<b>Земельный участок</b>			
(вид объекта недвижимости)			
Лист №	Раздела <b>3.2</b>	Всего листов раздела <b>3.2</b> : ____	Всего разделов: ____
Всего листов выписки: ____			
<b>15.11.2021 № 99/2021/430784242</b>			
Кадастровый номер:		<b>02:17:000000:215(единое землепользование)</b>	

Сведения о характерных точках границы земельного участка				
Система координат				
Зона №				
Номер точки	Координаты		Описание закрепления на местности	Средняя квадратическая погрешность определения координат характерных точек границ земельного участка, м
	X	Y		
1	2	3	4	5
5521	783879.09	1318886.35	данные отсутствуют	данные отсутствуют
5522	783940.6	1318902.41	данные отсутствуют	данные отсутствуют
5523	783967.14	1318946.66	данные отсутствуют	данные отсутствуют
5524	783980.5	1318943.32	данные отсутствуют	данные отсутствуют
5525	783981.52	1318944.06	данные отсутствуют	данные отсутствуют
5526	783981.55	1318944.07	данные отсутствуют	данные отсутствуют
5527	783993.33	1318946.43	данные отсутствуют	данные отсутствуют
5528	783993.35	1318946.43	данные отсутствуют	данные отсутствуют
5529	783993.39	1318946.42	данные отсутствуют	данные отсутствуют
5530	784004.02	1318940.53	данные отсутствуют	данные отсутствуют
5531	784004.04	1318940.51	данные отсутствуют	данные отсутствуют
5532	784012.85	1318930.5	данные отсутствуют	данные отсутствуют
5533	784018.97	1318925.99	данные отсутствуют	данные отсутствуют
5534	784055.63	1318925.99	данные отсутствуют	данные отсутствуют
5535	784105.77	1318937.79	данные отсутствуют	данные отсутствуют

Государственный регистратор		ФГИС ЕГРН
полное наименование должности	подпись	инициалы, фамилия

М.П.

Раздел 3.2

Выписка из Единого государственного реестра недвижимости об объекте недвижимости  
Описание местоположения земельного участка

<b>Земельный участок</b>			
(вид объекта недвижимости)			
Лист №	Раздела <b>3.2</b>	Всего листов раздела <b>3.2</b> : ____	Всего разделов: ____
Всего листов выписки: ____			
<b>15.11.2021 № 99/2021/430784242</b>			
Кадастровый номер:		<b>02:17:000000:215(единое землепользование)</b>	

Сведения о характерных точках границы земельного участка				
Система координат				
Зона №				
Номер точки	Координаты		Описание закрепления на местности	Средняя квадратическая погрешность определения координат характерных точек границ земельного участка, м
	X	Y		
1	2	3	4	5
5536	784106.86	1318937.52	данные отсутствуют	данные отсутствуют
5537	784108.18	1318938.18	данные отсутствуют	данные отсутствуют
5538	784108.19	1318938.19	данные отсутствуют	данные отсутствуют
5539	784119.97	1318941.71	данные отсутствуют	данные отсутствуют
5540	784120	1318941.71	данные отсутствуют	данные отсутствуют
5541	784120.02	1318941.71	данные отсутствуют	данные отсутствуют
5542	784129.49	1318939	данные отсутствуют	данные отсутствуют
5543	784129.52	1318938.99	данные отсутствуют	данные отсутствуют
5544	784129.54	1318938.97	данные отсутствуют	данные отсутствуют
5545	784135.4	1318931.88	данные отсутствуют	данные отсутствуют
5546	784135.41	1318931.87	данные отсутствуют	данные отсутствуют
5547	784135.42	1318931.84	данные отсутствуют	данные отсутствуют
5548	784137.67	1318919.74	данные отсутствуют	данные отсутствуют
5549	784141.29	1318908.67	данные отсутствуют	данные отсутствуют
5550	784145.11	1318896.4	данные отсутствуют	данные отсутствуют

Государственный регистратор		ФГИС ЕГРН
полное наименование должности	подпись	инициалы, фамилия

М.П.

Выписка из Единого государственного реестра недвижимости об объекте недвижимости  
Описание местоположения земельного участка

<b>Земельный участок</b>			
(вид объекта недвижимости)			
Лист №	Раздела <b>3.2</b>	Всего листов раздела <b>3.2</b> : ____	Всего разделов: ____
Всего листов выписки: ____			
<b>15.11.2021 № 99/2021/430784242</b>			
Кадастровый номер:		<b>02:17:000000:215(единое землепользование)</b>	

Сведения о характерных точках границы земельного участка				
Система координат				
Зона №				
Номер точки	Координаты		Описание закрепления на местности	Средняя квадратическая погрешность определения координат характерных точек границ земельного участка, м
	X	Y		
1	2	3	4	5
5551	784147.77	1318886.28	данные отсутствуют	данные отсутствуют
5552	784151.31	1318872.72	данные отсутствуют	данные отсутствуют
5553	784151.31	1318872.69	данные отсутствуют	данные отсутствуют
5554	784150.13	1318859.16	данные отсутствуют	данные отсутствуют
5555	784149.55	1318845.65	данные отсутствуют	данные отсутствуют
5556	784152.81	1318841.01	данные отсутствуют	данные отсутствуют
5557	784182.47	1318828.67	данные отсутствуют	данные отсутствуют
5558	784183.13	1318828.4	данные отсутствуют	данные отсутствуют
5559	784192.45	1318829.8	данные отсутствуют	данные отсутствуют
5560	784192.48	1318829.79	данные отсутствуют	данные отсутствуют
5561	784204.26	1318825.07	данные отсутствуют	данные отсутствуют
5562	784204.28	1318825.07	данные отсутствуют	данные отсутствуют
5563	784214.86	1318818.59	данные отсутствуют	данные отсутствуют
5564	784227.81	1318815.66	данные отсутствуют	данные отсутствуют
5565	784228.61	1318815.45	данные отсутствуют	данные отсутствуют

Государственный регистратор		ФГИС ЕГРН
полное наименование должности	подпись	инициалы, фамилия

М.П.

Раздел 3.2

Выписка из Единого государственного реестра недвижимости об объекте недвижимости  
Описание местоположения земельного участка

<b>Земельный участок</b>			
(вид объекта недвижимости)			
Лист №	Раздела <b>3.2</b>	Всего листов раздела <b>3.2</b> : ____	Всего разделов: ____
Всего листов выписки: ____			
<b>15.11.2021 № 99/2021/430784242</b>			
Кадастровый номер:		<b>02:17:000000:215(единое землепользование)</b>	

Сведения о характерных точках границы земельного участка				
Система координат				
Зона №				
Номер точки	Координаты		Описание закрепления на местности	Средняя квадратическая погрешность определения координат характерных точек границ земельного участка, м
	X	Y		
1	2	3	4	5
5566	784259.14	1318819.82	данные отсутствуют	данные отсутствуют
5567	784280.55	1318830.52	данные отсутствуют	данные отсутствуют
5568	784286.04	1318835.67	данные отсутствуют	данные отсутствуют
5569	784286.05	1318835.68	данные отсутствуют	данные отсутствуют
5570	784296.66	1318842.16	данные отсутствуют	данные отсутствуют
5571	784296.68	1318842.16	данные отсутствуют	данные отсутствуют
5572	784303.43	1318844.52	данные отсутствуют	данные отсутствуют
5573	784331.4	1318882.49	данные отсутствуют	данные отсутствуют
5574	784436.59	1318823.65	данные отсутствуют	данные отсутствуют
5575	784430.72	1318745.43	данные отсутствуют	данные отсутствуют
5576	784519.69	1318648.37	данные отсутствуют	данные отсутствуют
5577	784533.84	1318533.12	данные отсутствуют	данные отсутствуют
5578	784578.33	1318462.35	данные отсутствуют	данные отсутствуют
5579	784602.6	1318440.11	данные отсутствуют	данные отсутствуют
5580	784634.94	1318470.44	данные отсутствуют	данные отсутствуют

Государственный регистратор		ФГИС ЕГРН
полное наименование должности	подпись	инициалы, фамилия

М.П.

<b>Земельный участок</b>			
(вид объекта недвижимости)			
Лист №	Раздела <b>3.2</b>	Всего листов раздела <b>3.2</b> : ____	Всего разделов: ____
Всего листов выписки: ____			
<b>15.11.2021 № 99/2021/430784242</b>			
Кадастровый номер:		<b>02:17:000000:215(единое землепользование)</b>	

Сведения о характерных точках границы земельного участка				
Система координат				
Зона №				
Номер точки	Координаты		Описание закрепления на местности	Средняя квадратическая погрешность определения координат характерных точек границ земельного участка, м
	X	Y		
1	2	3	4	5
5581	784665.28	1318430	данные отсутствуют	данные отсутствуют
5582	784675.38	1318397.65	данные отсутствуют	данные отсутствуют
5583	784687.51	1318334.97	данные отсутствуют	данные отсутствуют
5584	784681.45	1318288.47	данные отсутствуют	данные отсутствуют
5585	784709.75	1318241.96	данные отсутствуют	данные отсутствуют
5586	784723.91	1318163.1	данные отсутствуют	данные отсутствуют
5587	784732	1318122.67	данные отсутствуют	данные отсутствуют
5588	784746.15	1318136.82	данные отсутствуют	данные отсутствуют
5589	784774.46	1318134.8	данные отсутствуют	данные отсутствуют
5590	784780.52	1318090.31	данные отсутствуют	данные отсутствуют
5591	784812.87	1318106.49	данные отсутствуют	данные отсутствуют
5592	784827.03	1318031.68	данные отсутствуют	данные отсутствуют
5593	784833.09	1317944.73	данные отсутствуют	данные отсутствуют
5594	784855.34	1317878.01	данные отсутствуют	данные отсутствуют
5595	784843.2	1317861.83	данные отсутствуют	данные отсутствуют

Государственный регистратор		ФГИС ЕГРН
полное наименование должности	подпись	инициалы, фамилия

М.П.

Раздел 3.2

Выписка из Единого государственного реестра недвижимости об объекте недвижимости  
Описание местоположения земельного участка

<b>Земельный участок</b>			
(вид объекта недвижимости)			
Лист №	Раздела <b>3.2</b>	Всего листов раздела <b>3.2</b> : ____	Всего разделов: ____
Всего листов выписки: ____			
<b>15.11.2021 № 99/2021/430784242</b>			
Кадастровый номер:		<b>02:17:000000:215(единое землепользование)</b>	

Сведения о характерных точках границы земельного участка				
Система координат				
Зона №				
Номер точки	Координаты		Описание закрепления на местности	Средняя квадратическая погрешность определения координат характерных точек границ земельного участка, м
	X	Y		
1	2	3	4	5
5596	784879.6	1317805.22	данные отсутствуют	данные отсутствуют
5597	784879.6	1317726.36	данные отсутствуют	данные отсутствуют
5598	784855.34	1317657.61	данные отсутствуют	данные отсутствуют
5599	784853.31	1317598.98	данные отсутствуют	данные отсутствуют
5600	784842.42	1317587.62	данные отсутствуют	данные отсутствуют
5601	784831.21	1317606.85	данные отсутствуют	данные отсутствуют
5602	784817.33	1317633.02	данные отсутствуют	данные отсутствуют
5603	784811.98	1317647.44	данные отсутствуют	данные отсутствуют
5604	784822.13	1317672.54	данные отсутствуют	данные отсутствуют
5605	784815.19	1317686.42	данные отсутствуют	данные отсутствуют
5606	784796.5	1317696.03	данные отсутствуют	данные отсутствуют
5607	784792.22	1317691.23	данные отсутствуют	данные отсутствуют
5608	784792.76	1317664.53	данные отсутствуют	данные отсутствуют
5609	784790.36	1317659.44	данные отсутствуют	данные отсутствуют
5610	784789.82	1317648.69	данные отсутствуют	данные отсутствуют

Государственный регистратор		ФГИС ЕГРН
полное наименование должности	подпись	инициалы, фамилия

М.П.

Выписка из Единого государственного реестра недвижимости об объекте недвижимости  
Описание местоположения земельного участка

<b>Земельный участок</b>			
(вид объекта недвижимости)			
Лист №	Раздела <b>3.2</b>	Всего листов раздела <b>3.2</b> : ____	Всего разделов: ____
Всего листов выписки: ____			
<b>15.11.2021 № 99/2021/430784242</b>			
Кадастровый номер:		<b>02:17:000000:215(единое землепользование)</b>	

Сведения о характерных точках границы земельного участка				
Система координат				
Зона №				
Номер точки	Координаты		Описание закрепления на местности	Средняя квадратическая погрешность определения координат характерных точек границ земельного участка, м
	X	Y		
1	2	3	4	5
5611	784789.81	1317648.65	данные отсутствуют	данные отсутствуют
5612	784789.8	1317648.64	данные отсутствуют	данные отсутствуют
5613	784782.64	1317638.67	данные отсутствуют	данные отсутствуют
5614	784782.63	1317638.66	данные отсутствуют	данные отсутствуют
5615	784774.51	1317630.71	данные отсутствуют	данные отсутствуют
5616	784774.49	1317630.69	данные отсутствуют	данные отсутствуют
5617	784769.21	1317628.44	данные отсутствуют	данные отсутствуют
5618	784759.11	1317620.73	данные отсутствуют	данные отсутствуют
5619	784741.31	1317622.21	данные отсутствуют	данные отсутствуют
5620	784739.7	1317621.72	данные отсутствуют	данные отсутствуют
5621	784736.58	1317613.15	данные отсутствуют	данные отсутствуют
5622	784735.63	1317609.22	данные отсутствуют	данные отсутствуют
5623	784735.63	1317593.95	данные отсутствуют	данные отсутствуют
5624	784745.02	1317582.79	данные отсутствуют	данные отсутствуют
5625	784756.79	1317576.91	данные отсутствуют	данные отсутствуют

Государственный регистратор		ФГИС ЕГРН
полное наименование должности	подпись	инициалы, фамилия

М.П.

Раздел 3.2

Выписка из Единого государственного реестра недвижимости об объекте недвижимости  
Описание местоположения земельного участка

<b>Земельный участок</b>			
(вид объекта недвижимости)			
Лист №	Раздела <b>3.2</b>	Всего листов раздела <b>3.2</b> : ____	Всего разделов: ____
Всего листов выписки: ____			
<b>15.11.2021 № 99/2021/430784242</b>			
Кадастровый номер:		<b>02:17:000000:215(единое землепользование)</b>	

Сведения о характерных точках границы земельного участка				
Система координат				
Зона №				
Номер точки	Координаты		Описание закрепления на местности	Средняя квадратическая погрешность определения координат характерных точек границ земельного участка, м
	X	Y		
1	2	3	4	5
5626	784756.81	1317576.89	данные отсутствуют	данные отсутствуют
5627	784765.05	1317566.89	данные отсутствуют	данные отсутствуют
5628	784774.56	1317562.13	данные отсутствуют	данные отсутствуют
5629	784784.78	1317561.4	данные отсутствуют	данные отсутствуют
5630	784789.13	1317561.61	данные отсутствуют	данные отсутствуют
5631	784801.49	1317565.15	данные отсутствуют	данные отсутствуют
5632	784801.51	1317565.15	данные отсутствуют	данные отсутствуют
5633	784801.53	1317565.15	данные отсутствуют	данные отсутствуют
5634	784813.9	1317561.61	данные отсутствуют	данные отсутствуют
5635	784813.93	1317561.59	данные отсутствуют	данные отсутствуют
5636	784819.39	1317557.49	данные отсутствуют	данные отсутствуют
5637	784819.54	1317557.47	данные отсутствуют	данные отсутствуют
5638	784840.2	1317542.71	данные отсутствуют	данные отсутствуют
5639	784868.85	1317552.11	данные отсутствуют	данные отсутствуют
5640	784908.29	1317463.36	данные отсутствуют	данные отсутствуют

Государственный регистратор		ФГИС ЕГРН
полное наименование должности	подпись	инициалы, фамилия

М.П.

<b>Земельный участок</b>			
(вид объекта недвижимости)			
Лист № _____	Раздела <b>3.2</b>	Всего листов раздела <b>3.2</b> : _____	Всего разделов: _____
Всего листов выписки: _____			
<b>15.11.2021 № 99/2021/430784242</b>			
Кадастровый номер:		<b>02:17:000000:215(единое землепользование)</b>	

Сведения о характерных точках границы земельного участка				
Система координат				
Зона № _____				
Номер точки	Координаты		Описание закрепления на местности	Средняя квадратическая погрешность определения координат характерных точек границ земельного участка, м
	X	Y		
1	2	3	4	5
5641	784921.44	1317437.07	данные отсутствуют	данные отсутствуют
5642	784967.46	1317400.91	данные отсутствуют	данные отсутствуют
5643	784970.75	1317433.78	данные отсутствуют	данные отсутствуют
5644	784957.6	1317489.66	данные отсутствуют	данные отсутствуют
5645	785003.62	1317529.1	данные отсутствуют	данные отсутствуют
5646	785092.37	1317578.41	данные отсутствуют	данные отсутствуют
5647	785227.13	1317538.96	данные отсутствуют	данные отсутствуют
5648	785289.59	1317535.68	данные отсутствуют	данные отсутствуют
5649	785355.33	1317601.42	данные отсутствуют	данные отсутствуют
5650	785467.73	1317684.22	данные отсутствуют	данные отсутствуют
5651	785587.18	1317636.01	данные отсутствуют	данные отсутствуют
5652	785568.98	1317548.82	данные отсутствуют	данные отсутствуют
5653	785506.53	1317506.09	данные отсутствуют	данные отсутствуют
5654	785444.08	1317368.04	данные отсутствуют	данные отсутствуют
5655	785398.07	1317354.89	данные отсутствуют	данные отсутствуют

Государственный регистратор		ФГИС ЕГРН
полное наименование должности	подпись	инициалы, фамилия

М.П.

Раздел 3.2

Выписка из Единого государственного реестра недвижимости об объекте недвижимости  
Описание местоположения земельного участка

<b>Земельный участок</b>			
(вид объекта недвижимости)			
Лист № _____	Раздела <b>3.2</b>	Всего листов раздела <b>3.2</b> : _____	Всего разделов: _____
Всего листов выписки: _____			
<b>15.11.2021 № 99/2021/430784242</b>			
Кадастровый номер:		<b>02:17:000000:215(единое землепользование)</b>	

Сведения о характерных точках границы земельного участка				
Система координат				
Зона № _____				
Номер точки	Координаты		Описание закрепления на местности	Средняя квадратическая погрешность определения координат характерных точек границ земельного участка, м
	X	Y		
1	2	3	4	5
5656	785371.76	1317315.45	данные отсутствуют	данные отсутствуют
5657	785276.44	1317233.27	данные отсутствуют	данные отсутствуют
5658	785227.13	1317243.13	данные отсутствуют	данные отсутствуют
5659	785138.38	1317335.17	данные отсутствуют	данные отсутствуют
5660	785125.24	1317364.75	данные отсутствуют	данные отсутствуют
5661	785075.93	1317371.33	данные отсутствуют	данные отсутствуют
5662	785118.66	1317295.72	данные отсутствуют	данные отсутствуют
5663	785144.96	1317256.28	данные отсутствуют	данные отсутствуют
5664	785128.52	1317239.85	данные отсутствуют	данные отсутствуют
5665	785131.82	1317177.39	данные отсутствуют	данные отсутствуют
5666	785089.08	1317147.81	данные отсутствуют	данные отсутствуют
5667	785036.49	1317137.95	данные отсутствуют	данные отсутствуют
5668	785059.51	1317183.97	данные отсутствуют	данные отсутствуют
5669	785049.65	1317262.85	данные отсутствуют	данные отсутствуют
5670	785013.48	1317302.3	данные отсутствуют	данные отсутствуют

Государственный регистратор		ФГИС ЕГРН
полное наименование должности	подпись	инициалы, фамилия

М.П.

Выписка из Единого государственного реестра недвижимости об объекте недвижимости  
Описание местоположения земельного участка

<b>Земельный участок</b>			
(вид объекта недвижимости)			
Лист №	Раздела <b>3.2</b>	Всего листов раздела <b>3.2</b> : ____	Всего разделов: ____
Всего листов выписки: ____			
<b>15.11.2021 № 99/2021/430784242</b>			
Кадастровый номер:		<b>02:17:000000:215(единое землепользование)</b>	

Сведения о характерных точках границы земельного участка				
Система координат				
Зона №				
Номер точки	Координаты		Описание закрепления на местности	Средняя квадратическая погрешность определения координат характерных точек границ земельного участка, м
	X	Y		
1	2	3	4	5
5671	784970.75	1317335.17	данные отсутствуют	данные отсутствуют
5672	784931.31	1317354.89	данные отсутствуют	данные отсутствуют
5673	784928.02	1317292.44	данные отсутствуют	данные отсутствуют
5674	784944.45	1317259.57	данные отсутствуют	данные отсутствуют
5675	784974.03	1317197.11	данные отсутствуют	данные отсутствуют
5676	784974.03	1317134.66	данные отсутствуют	данные отсутствуют
5677	784987.18	1317078.78	данные отсутствуют	данные отсутствуют
5678	785010.19	1317078.78	данные отсутствуют	данные отсутствуют
5679	785039.77	1317042.62	данные отсутствуют	данные отсутствуют
5680	785000.33	1317022.9	данные отсутствуют	данные отсутствуют
5681	785003.62	1316976.88	данные отсутствуют	данные отсутствуют
5682	785082.51	1317009.75	данные отсутствуют	данные отсутствуют
5683	785187.69	1316999.89	данные отсутствуют	данные отсутствуют
5684	785184.4	1317022.9	данные отсутствуют	данные отсутствуют
5685	785220.56	1317078.78	данные отсутствуют	данные отсутствуют

Государственный регистратор		ФГИС ЕГРН
полное наименование должности	подпись	инициалы, фамилия

М.П.

Раздел 3.2

Выписка из Единого государственного реестра недвижимости об объекте недвижимости  
Описание местоположения земельного участка

<b>Земельный участок</b>			
(вид объекта недвижимости)			
Лист №	Раздела <b>3.2</b>	Всего листов раздела <b>3.2</b> : ____	Всего разделов: ____
Всего листов выписки: ____			
<b>15.11.2021 № 99/2021/430784242</b>			
Кадастровый номер:		<b>02:17:000000:215(единое землепользование)</b>	

Сведения о характерных точках границы земельного участка				
Система координат				
Зона №				
Номер точки	Координаты		Описание закрепления на местности	Средняя квадратическая погрешность определения координат характерных точек границ земельного участка, м
	X	Y		
1	2	3	4	5
5686	785292.87	1317108.36	данные отсутствуют	данные отсутствуют
5687	785322.46	1317170.82	данные отсутствуют	данные отсутствуют
5688	785375.05	1317220.12	данные отсутствуют	данные отсутствуют
5689	785421.07	1317220.12	данные отсутствуют	данные отсутствуют
5690	785467.09	1317200.4	данные отсутствуют	данные отсутствуют
5691	785490.1	1317137.95	данные отсутствуют	данные отсутствуют
5692	785503.24	1317088.64	данные отсутствуют	данные отсутствуют
5693	785529.54	1317078.78	данные отсутствуют	данные отсутствуют
5694	785575.56	1317144.52	данные отсутствуют	данные отсутствуют
5695	785633.9	1317166.62	данные отсутствуют	данные отсутствуют
5696	785635.84	1317166.11	данные отсутствуют	данные отсутствуют
5697	785643.96	1317163.73	данные отсутствуют	данные отсутствуют
5698	785645.88	1317163.17	данные отсутствуют	данные отсутствуют
5699	785653.71	1317161.13	данные отсутствуют	данные отсутствуют
5700	785655.63	1317160.57	данные отсутствуют	данные отсутствуют

Государственный регистратор		ФГИС ЕГРН
полное наименование должности	подпись	инициалы, фамилия

М.П.

<b>Земельный участок</b>			
(вид объекта недвижимости)			
Лист №	Раздела <b>3.2</b>	Всего листов раздела <b>3.2</b> : ____	Всего разделов: ____
Всего листов выписки: ____			
<b>15.11.2021 № 99/2021/430784242</b>			
Кадастровый номер:		<b>02:17:000000:215(единое землепользование)</b>	

Сведения о характерных точках границы земельного участка				
Система координат				
Зона №				
Номер точки	Координаты		Описание закрепления на местности	Средняя квадратическая погрешность определения координат характерных точек границ земельного участка, м
	X	Y		
1	2	3	4	5
5701	785663.3	1317158.19	данные отсутствуют	данные отсутствуют
5702	785665.23	1317157.65	данные отсутствуют	данные отсутствуют
5703	785673.21	1317155.59	данные отсутствуют	данные отсутствуют
5704	785675.14	1317155.06	данные отсутствуют	данные отсутствуют
5705	785682.6	1317152.4	данные отсутствуют	данные отсутствуют
5706	785684.5	1317151.77	данные отсутствуют	данные отсутствуют
5707	785692.03	1317149.47	данные отсутствуют	данные отсутствуют
5708	785693.93	1317148.85	данные отсутствуют	данные отсутствуют
5709	785703.75	1317147.81	данные отсутствуют	данные отсутствуют
5710	785739.91	1317075.49	данные отсутствуют	данные отсутствуют
5711	785739.91	1317016.33	данные отсутствуют	данные отсутствуют
5712	785703.76	1316976.88	данные отсутствуют	данные отсутствуют
5713	785749.77	1316947.3	данные отсутствуют	данные отсутствуют
5714	785746.48	1316881.56	данные отсутствуют	данные отсутствуют
5715	785776.07	1316812.53	данные отсутствуют	данные отсутствуют

Государственный регистратор		ФГИС ЕГРН
полное наименование должности	подпись	инициалы, фамилия

М.П.

Раздел 3.2

Выписка из Единого государственного реестра недвижимости об объекте недвижимости  
Описание местоположения земельного участка

<b>Земельный участок</b>			
(вид объекта недвижимости)			
Лист №	Раздела <b>3.2</b>	Всего листов раздела <b>3.2</b> : ____	Всего разделов: ____
Всего листов выписки: ____			
<b>15.11.2021 № 99/2021/430784242</b>			
Кадастровый номер:		<b>02:17:000000:215(единое землепользование)</b>	

Сведения о характерных точках границы земельного участка				
Система координат				
Зона №				
Номер точки	Координаты		Описание закрепления на местности	Средняя квадратическая погрешность определения координат характерных точек границ земельного участка, м
	X	Y		
1	2	3	4	5
5716	785762.92	1316756.65	данные отсутствуют	данные отсутствуют
5717	785802.36	1316743.51	данные отсутствуют	данные отсутствуют
5718	785848.38	1316743.51	данные отсутствуют	данные отсутствуют
5719	785946.99	1316713.92	данные отсутствуют	данные отсутствуют
5720	786006.16	1316694.2	данные отсутствуют	данные отсутствуют
5721	786045.6	1316713.92	данные отсутствуют	данные отсутствуют
5722	786108.05	1316802.67	данные отсутствуют	данные отсутствуют
5723	786255.97	1316828.97	данные отсутствуют	данные отсутствуют
5724	786325	1316805.96	данные отсутствуют	данные отсутствуют
5725	786321.71	1316769.8	данные отсутствуют	данные отсутствуют
5726	786364.44	1316776.38	данные отсутствуют	данные отсутствуют
5727	783027.37	1318955.41	данные отсутствуют	данные отсутствуют
5728	783025.38	1318956.44	данные отсутствуют	данные отсутствуют
5729	783026.4	1318958.44	данные отсутствуют	данные отсутствуют
5730	783028.4	1318957.41	данные отсутствуют	данные отсутствуют

Государственный регистратор		ФГИС ЕГРН
полное наименование должности	подпись	инициалы, фамилия

М.П.



Выписка из Единого государственного реестра недвижимости об объекте недвижимости  
Описание местоположения земельного участка

<b>Земельный участок</b>			
(вид объекта недвижимости)			
Лист №	Раздела <b>3.2</b>	Всего листов раздела <b>3.2</b> : ____	Всего разделов: ____
Всего листов выписки: ____			
<b>15.11.2021 № 99/2021/430784242</b>			
Кадастровый номер:		<b>02:17:000000:215(единое землепользование)</b>	

Сведения о характерных точках границы земельного участка				
Система координат				
Зона №				
Номер точки	Координаты		Описание закрепления на местности	Средняя квадратическая погрешность определения координат характерных точек границ земельного участка, м
	X	Y		
1	2	3	4	5
5731	785434.49	1317693.87	данные отсутствуют	данные отсутствуют
5732	785433.46	1317691.87	данные отсутствуют	данные отсутствуют
5733	785431.46	1317692.9	данные отсутствуют	данные отсутствуют
5734	785432.49	1317694.9	данные отсутствуют	данные отсутствуют
5735	785904.81	1317446.87	данные отсутствуют	данные отсутствуют
5736	785903.78	1317444.87	данные отсутствуют	данные отсутствуют
5737	785901.78	1317445.9	данные отсутствуют	данные отсутствуют
5738	785902.81	1317447.9	данные отсутствуют	данные отсутствуют
5739	785584.83	1317612.37	данные отсутствуют	данные отсутствуют
5740	785582.83	1317613.4	данные отсутствуют	данные отсутствуют
5741	785583.86	1317615.4	данные отсутствуют	данные отсутствуют
5742	785585.86	1317614.37	данные отсутствуют	данные отсутствуют
5743	785087.84	1317873.34	данные отсутствуют	данные отсутствуют
5744	785085.84	1317874.37	данные отсутствуют	данные отсутствуют
5745	785086.88	1317876.37	данные отсутствуют	данные отсутствуют

Государственный регистратор		ФГИС ЕГРН
полное наименование должности	подпись	инициалы, фамилия

М.П.

Раздел 3.2

Выписка из Единого государственного реестра недвижимости об объекте недвижимости  
Описание местоположения земельного участка

<b>Земельный участок</b>			
(вид объекта недвижимости)			
Лист №	Раздела <b>3.2</b>	Всего листов раздела <b>3.2</b> : ____	Всего разделов: ____
Всего листов выписки: ____			
<b>15.11.2021 № 99/2021/430784242</b>			
Кадастровый номер:		<b>02:17:000000:215(единое землепользование)</b>	

Сведения о характерных точках границы земельного участка				
Система координат				
Зона №				
Номер точки	Координаты		Описание закрепления на местности	Средняя квадратическая погрешность определения координат характерных точек границ земельного участка, м
	X	Y		
1	2	3	4	5
5746	785088.88	1317875.34	данные отсутствуют	данные отсутствуют
5747	784915.04	1317964.1	данные отсутствуют	данные отсутствуют
5748	784913.04	1317965.14	данные отсутствуют	данные отсутствуют
5749	784914.07	1317967.14	данные отсутствуют	данные отсутствуют
5750	784916.07	1317966.1	данные отсутствуют	данные отсутствуют
5751	785750.57	1317525.42	данные отсутствуют	данные отсутствуют
5752	785748.57	1317526.46	данные отсутствуют	данные отсутствуют
5753	785749.61	1317528.46	данные отсутствуют	данные отсутствуют
5754	785751.61	1317527.42	данные отсутствуют	данные отсутствуют
5755	785757.14	1317130.75	данные отсутствуют	данные отсутствуют
5756	785758.77	1317132.97	данные отсутствуют	данные отсутствуют
5757	785772.54	1317133.91	данные отсутствуют	данные отсутствуют
5758	785774.61	1317119.67	данные отсутствуют	данные отсутствуют
5759	785772.91	1317117.36	данные отсутствуют	данные отсутствуют
5760	785758.55	1317117.67	данные отсутствуют	данные отсутствуют

Государственный регистратор		ФГИС ЕГРН
полное наименование должности	подпись	инициалы, фамилия

М.П.

<b>Земельный участок</b>			
(вид объекта недвижимости)			
Лист №	Раздела <b>3.2</b>	Всего листов раздела <b>3.2</b> : ____	Всего разделов: ____
Всего листов выписки: ____			
<b>15.11.2021 № 99/2021/430784242</b>			
Кадастровый номер:		<b>02:17:000000:215(единое землепользование)</b>	

Сведения о характерных точках границы земельного участка				
Система координат				
Зона №				
Номер точки	Координаты		Описание закрепления на местности	Средняя квадратическая погрешность определения координат характерных точек границ земельного участка, м
	X	Y		
1	2	3	4	5
5761	786068.91	1316951.75	данные отсутствуют	данные отсутствуют
5762	786082.61	1316950.12	данные отсутствуют	данные отсутствуют
5763	786082	1316935.74	данные отсутствуют	данные отсутствуют
5764	786079.9	1316933.78	данные отсутствуют	данные отсутствуют
5765	786065.85	1316936.75	данные отсутствуют	данные отсутствуют
5766	786066.89	1316949.87	данные отсутствуют	данные отсутствуют
5767	784868.8	1317666.02	данные отсутствуют	данные отсутствуют
5768	784882.54	1317667.43	данные отсутствуют	данные отсутствуют
5769	784885.08	1317653.26	данные отсутствуют	данные отсутствуют
5770	784883.46	1317650.89	данные отсутствуют	данные отсутствуют
5771	784869.1	1317650.72	данные отсутствуют	данные отсутствуют
5772	784867.25	1317663.74	данные отсутствуют	данные отсутствуют
5773	785451.69	1317314.12	данные отсутствуют	данные отсутствуют
5774	785465.13	1317317.29	данные отсутствуют	данные отсутствуют
5775	785469.48	1317303.57	данные отсутствуют	данные отсутствуют

Государственный регистратор		ФГИС ЕГРН
полное наименование должности	подпись	инициалы, фамилия

М.П.

Раздел 3.2

Выписка из Единого государственного реестра недвижимости об объекте недвижимости  
Описание местоположения земельного участка

<b>Земельный участок</b>			
(вид объекта недвижимости)			
Лист №	Раздела <b>3.2</b>	Всего листов раздела <b>3.2</b> : ____	Всего разделов: ____
Всего листов выписки: ____			
<b>15.11.2021 № 99/2021/430784242</b>			
Кадастровый номер:		<b>02:17:000000:215(единое землепользование)</b>	

Сведения о характерных точках границы земельного участка				
Система координат				
Зона №				
Номер точки	Координаты		Описание закрепления на местности	Средняя квадратическая погрешность определения координат характерных точек границ земельного участка, м
	X	Y		
1	2	3	4	5
5776	785468.18	1317301.01	данные отсутствуют	данные отсутствуют
5777	785453.96	1317298.98	данные отсутствуют	данные отсутствуют
5778	785450.44	1317311.66	данные отсутствуют	данные отсутствуют
5779	783024.52	1320209.4	данные отсутствуют	данные отсутствуют
5780	783002.6	1320188.92	данные отсутствуют	данные отсутствуют
5781	782988.95	1320203.54	данные отсутствуют	данные отсутствуют
5782	783010.87	1320224.02	данные отсутствуют	данные отсутствуют
5783	783245.68	1320375.76	данные отсутствуют	данные отсутствуют
5784	783233.66	1320386.95	данные отсутствуют	данные отсутствуют
5785	783258.31	1320415.85	данные отсутствуют	данные отсутствуют
5786	783271.47	1320403.67	данные отсутствуют	данные отсутствуют
5787	783323.3	1320284.3	данные отсутствуют	данные отсутствуют
5788	783201.72	1320234.3	данные отсутствуют	данные отсутствуют
5789	783155.68	1320222.28	данные отсутствуют	данные отсутствуют
5790	783099.81	1320208.39	данные отсутствуют	данные отсутствуют

Государственный регистратор		ФГИС ЕГРН
полное наименование должности	подпись	инициалы, фамилия

М.П.

Выписка из Единого государственного реестра недвижимости об объекте недвижимости  
Описание местоположения земельного участка

<b>Земельный участок</b>			
(вид объекта недвижимости)			
Лист №	Раздела <b>3.2</b>	Всего листов раздела <b>3.2</b> : ____	Всего разделов: ____
Всего листов выписки: ____			
<b>15.11.2021 № 99/2021/430784242</b>			
Кадастровый номер:		<b>02:17:000000:215(единое землепользование)</b>	

Сведения о характерных точках границы земельного участка				
Система координат				
Зона №				
Номер точки	Координаты		Описание закрепления на местности	Средняя квадратическая погрешность определения координат характерных точек границ земельного участка, м
	X	Y		
1	2	3	4	5
5791	783048.22	1320260.29	данные отсутствуют	данные отсутствуют
5792	782978.09	1320195.27	данные отсутствуют	данные отсутствуют
5793	782965.58	1320207.36	данные отсутствуют	данные отсутствуют
5794	782844.02	1320324.13	данные отсутствуют	данные отсутствуют
5795	783055.69	1320546.17	данные отсутствуют	данные отсутствуют
5796	783134.05	1320468.64	данные отсутствуют	данные отсутствуют
5797	783156.26	1320446.8	данные отсутствуют	данные отсутствуют
5798	783154.63	1320440.9	данные отсутствуют	данные отсутствуют
5799	783190.38	1320405.86	данные отсутствуют	данные отсутствуют
5800	783195.88	1320408.36	данные отсутствуют	данные отсутствуют
5801	783303.53	1320304.39	данные отсутствуют	данные отсутствуют
5802	785545.45	1317883.99	данные отсутствуют	данные отсутствуют
5803	785490.2	1317902.93	данные отсутствуют	данные отсутствуют
5804	785465.45	1317897.69	данные отсутствуют	данные отсутствуют
5805	785454.2	1317914.93	данные отсутствуют	данные отсутствуют

Государственный регистратор		ФГИС ЕГРН
полное наименование должности	подпись	инициалы, фамилия

М.П.

Раздел 3.2

Выписка из Единого государственного реестра недвижимости об объекте недвижимости  
Описание местоположения земельного участка

<b>Земельный участок</b>			
(вид объекта недвижимости)			
Лист №	Раздела <b>3.2</b>	Всего листов раздела <b>3.2</b> : ____	Всего разделов: ____
Всего листов выписки: ____			
<b>15.11.2021 № 99/2021/430784242</b>			
Кадастровый номер:		<b>02:17:000000:215(единое землепользование)</b>	

Сведения о характерных точках границы земельного участка				
Система координат				
Зона №				
Номер точки	Координаты		Описание закрепления на местности	Средняя квадратическая погрешность определения координат характерных точек границ земельного участка, м
	X	Y		
1	2	3	4	5
5806	785420.46	1317926.18	данные отсутствуют	данные отсутствуют
5807	785389.71	1317908.93	данные отсутствуют	данные отсутствуют
5808	785340.97	1317980.93	данные отсутствуют	данные отсутствуют
5809	785249.86	1318071.62	данные отсутствуют	данные отсутствуют
5810	785206.34	1318109.19	данные отсутствуют	данные отсутствуют
5811	785175.09	1318144.53	данные отсутствуют	данные отсутствуют
5812	785111.11	1318218.18	данные отсутствуют	данные отсутствуют
5813	785033.73	1318302.25	данные отсутствуют	данные отсутствуют
5814	784962.68	1318374.79	данные отсутствуют	данные отсутствуют
5815	784914.32	1318449.19	данные отсутствуют	данные отсутствуют
5816	784884.19	1318492.71	данные отсутствуют	данные отсутствуют
5817	784866.34	1318515.03	данные отсутствуют	данные отсутствуют
5818	784853.8	1318522.75	данные отсутствуют	данные отсутствуют
5819	784854.07	1318490.85	данные отсутствуют	данные отсутствуют
5820	784886.06	1318391.53	данные отсутствуют	данные отсутствуют

Государственный регистратор		ФГИС ЕГРН
полное наименование должности	подпись	инициалы, фамилия

М.П.

<b>Земельный участок</b>			
(вид объекта недвижимости)			
Лист №	Раздела <b>3.2</b>	Всего листов раздела <b>3.2</b> : ____	Всего разделов: ____
Всего листов выписки: ____			
<b>15.11.2021 № 99/2021/430784242</b>			
Кадастровый номер:		<b>02:17:000000:215(единое землепользование)</b>	

Сведения о характерных точках границы земельного участка				
Система координат				
Зона №				
Номер точки	Координаты		Описание закрепления на местности	Средняя квадратическая погрешность определения координат характерных точек границ земельного участка, м
	X	Y		
1	2	3	4	5
5821	784887.91	1318355.82	данные отсутствуют	данные отсутствуют
5822	784918.04	1318304.86	данные отсутствуют	данные отсутствуют
5823	784944.83	1318250.54	данные отсутствуют	данные отсутствуют
5824	784962.68	1318208.14	данные отсутствуют	данные отсутствуют
5825	784950.04	1318189.54	данные отсутствуют	данные отсутствуют
5826	784937.76	1318166.47	данные отсутствуют	данные отсутствуют
5827	784930.32	1318147.87	данные отсутствуют	данные отсутствуют
5828	784932.92	1318130.39	данные отсутствуют	данные отсутствуют
5829	784949.29	1318113.28	данные отсутствуют	данные отсутствуют
5830	784990.96	1318074.96	данные отсутствуют	данные отсутствуют
5831	785008.81	1318066.78	данные отсутствуют	данные отсутствуют
5832	785018.85	1318040	данные отсутствуют	данные отсутствуют
5833	785021.83	1318015.07	данные отсутствуют	данные отсутствуют
5834	785015.88	1317990.89	данные отсутствуют	данные отсутствуют
5835	785011.13	1317934.99	данные отсутствуют	данные отсутствуют

Государственный регистратор		ФГИС ЕГРН
полное наименование должности	подпись	инициалы, фамилия

М.П.

Раздел 3.2

Выписка из Единого государственного реестра недвижимости об объекте недвижимости  
Описание местоположения земельного участка

<b>Земельный участок</b>			
(вид объекта недвижимости)			
Лист №	Раздела <b>3.2</b>	Всего листов раздела <b>3.2</b> : ____	Всего разделов: ____
Всего листов выписки: ____			
<b>15.11.2021 № 99/2021/430784242</b>			
Кадастровый номер:		<b>02:17:000000:215(единое землепользование)</b>	

Сведения о характерных точках границы земельного участка				
Система координат				
Зона №				
Номер точки	Координаты		Описание закрепления на местности	Средняя квадратическая погрешность определения координат характерных точек границ земельного участка, м
	X	Y		
1	2	3	4	5
5836	784830.18	1318030.29	данные отсутствуют	данные отсутствуют
5837	784814.65	1318110.59	данные отсутствуют	данные отсутствуют
5838	784776.63	1318138.43	данные отсутствуют	данные отсутствуют
5839	784732.73	1318150.75	данные отсутствуют	данные отсутствуют
5840	784702.89	1318279.37	данные отсутствуют	данные отсутствуют
5841	784677.59	1318424.87	данные отсутствуют	данные отсутствуют
5842	784633.69	1318476.8	данные отсутствуют	данные отсутствуют
5843	784612.94	1318464.08	данные отсутствуют	данные отсутствуют
5844	784545.35	1318545.33	данные отсутствуют	данные отсутствуют
5845	784527.3	1318658.11	данные отсутствуют	данные отсутствуют
5846	784443.62	1318754.66	данные отсутствуют	данные отсутствуют
5847	784445.77	1318832.29	данные отсутствуют	данные отсутствуют
5848	784353.01	1318915.68	данные отсутствуют	данные отсутствуют
5849	783867.01	1319344.66	данные отсутствуют	данные отсутствуют
5850	783741.73	1319394.98	данные отсутствуют	данные отсутствуют

Государственный регистратор		ФГИС ЕГРН
полное наименование должности	подпись	инициалы, фамилия

М.П.

Выписка из Единого государственного реестра недвижимости об объекте недвижимости  
Описание местоположения земельного участка

<b>Земельный участок</b>			
(вид объекта недвижимости)			
Лист №	Раздела <b>3.2</b>	Всего листов раздела <b>3.2</b> : ____	Всего разделов: ____
Всего листов выписки: ____			
<b>15.11.2021 № 99/2021/430784242</b>			
Кадастровый номер:		<b>02:17:000000:215(единое землепользование)</b>	

Сведения о характерных точках границы земельного участка				
Система координат				
Зона №				
Номер точки	Координаты		Описание закрепления на местности	Средняя квадратическая погрешность определения координат характерных точек границ земельного участка, м
	X	Y		
1	2	3	4	5
5851	783568.27	1319415.33	данные отсутствуют	данные отсутствуют
5852	783456.91	1319532.04	данные отсутствуют	данные отсутствуют
5853	783746.29	1319702.56	данные отсутствуют	данные отсутствуют
5854	783723.8	1319796.79	данные отсутствуют	данные отсутствуют
5855	783654.2	1319894.23	данные отсутствуют	данные отсутствуют
5856	783572.82	1320000.77	данные отсутствуют	данные отсутствуют
5857	783516	1320107.91	данные отсутствуют	данные отсутствуют
5858	783502.06	1320170.33	данные отсутствуют	данные отсутствуют
5859	783540.92	1320192.17	данные отсутствуют	данные отсутствуют
5860	783563.24	1320197.37	данные отсутствуют	данные отсутствуют
5861	783678.42	1320075.59	данные отсутствуют	данные отсутствуют
5862	783756.92	1319996.02	данные отсутствуют	данные отсутствуют
5863	783803.77	1319946.9	данные отсутствуют	данные отсутствуют
5864	783847.26	1319898.29	данные отсутствуют	данные отсутствуют
5865	783890.78	1319841.38	данные отсутствуют	данные отсутствуют

Государственный регистратор		ФГИС ЕГРН
полное наименование должности	подпись	инициалы, фамилия

М.П.

Раздел 3.2

Выписка из Единого государственного реестра недвижимости об объекте недвижимости  
Описание местоположения земельного участка

<b>Земельный участок</b>			
(вид объекта недвижимости)			
Лист №	Раздела <b>3.2</b>	Всего листов раздела <b>3.2</b> : ____	Всего разделов: ____
Всего листов выписки: ____			
<b>15.11.2021 № 99/2021/430784242</b>			
Кадастровый номер:		<b>02:17:000000:215(единое землепользование)</b>	

Сведения о характерных точках границы земельного участка				
Система координат				
Зона №				
Номер точки	Координаты		Описание закрепления на местности	Средняя квадратическая погрешность определения координат характерных точек границ земельного участка, м
	X	Y		
1	2	3	4	5
5866	783946.72	1319780.93	данные отсутствуют	данные отсутствуют
5867	784115.1	1319582.57	данные отсутствуют	данные отсутствуют
5868	784292.58	1319372.7	данные отсутствуют	данные отсутствуют
5869	784613.27	1318993.38	данные отсутствуют	данные отсутствуют
5870	785030.61	1318498.41	данные отсутствуют	данные отсутствуют
5871	785227.23	1318264.58	данные отсутствуют	данные отсутствуют
5872	779264.28	1319301.03	данные отсутствуют	данные отсутствуют
5873	779258.62	1319257.67	данные отсутствуют	данные отсутствуют
5874	779263.57	1319226.98	данные отсутствуют	данные отсутствуют
5875	779266.97	1319225.62	данные отсутствуют	данные отсутствуют
5876	779266.99	1319225.62	данные отсутствуют	данные отсутствуют
5877	779267	1319225.6	данные отсутствуют	данные отсутствуют
5878	779271.42	1319221.18	данные отсутствуют	данные отсутствуют
5879	779271.44	1319221.17	данные отсутствуют	данные отсутствуют
5880	779271.44	1319221.15	данные отсутствуют	данные отсутствуют

Государственный регистратор		ФГИС ЕГРН
полное наименование должности	подпись	инициалы, фамилия

М.П.

<b>Земельный участок</b>			
(вид объекта недвижимости)			
Лист №	Раздела <b>3.2</b>	Всего листов раздела <b>3.2</b> : ____	Всего разделов: ____
Всего листов выписки: ____			
<b>15.11.2021 № 99/2021/430784242</b>			
Кадастровый номер:		<b>02:17:000000:215(единое землепользование)</b>	

Сведения о характерных точках границы земельного участка				
Система координат				
Зона №				
Номер точки	Координаты		Описание закрепления на местности	Средняя квадратическая погрешность определения координат характерных точек границ земельного участка, м
	X	Y		
1	2	3	4	5
5881	779274.09	1319214.08	данные отсутствуют	данные отсутствуют
5882	779274.1	1319214.05	данные отсутствуют	данные отсутствуют
5883	779274.1	1319214.03	данные отсутствуют	данные отсутствуют
5884	779272.33	1319206.08	данные отсутствуют	данные отсутствуют
5885	779272.32	1319206.06	данные отсутствуют	данные отсутствуют
5886	779272.31	1319206.05	данные отсутствуют	данные отсутствуют
5887	779268.48	1319200.46	данные отсутствуют	данные отсутствуют
5888	779268.46	1319200.43	данные отсутствуют	данные отсутствуют
5889	779267.91	1319200.07	данные отсутствуют	данные отсутствуют
5890	779268.05	1319199.22	данные отсутствуют	данные отсутствуют
5891	779256.74	1319146.43	данные отсутствуют	данные отсутствуют
5892	779268.04	1319181.32	данные отсутствуют	данные отсутствуют
5893	779273.2	1319182.73	данные отсутствуют	данные отсутствуют
5894	779282.6	1319208.57	данные отсутствуют	данные отсутствуют
5895	779280.25	1319227.82	данные отсутствуют	данные отсутствуют

Государственный регистратор		ФГИС ЕГРН
полное наименование должности	подпись	инициалы, фамилия

М.П.

Раздел 3.2

Выписка из Единого государственного реестра недвижимости об объекте недвижимости  
Описание местоположения земельного участка

<b>Земельный участок</b>			
(вид объекта недвижимости)			
Лист №	Раздела <b>3.2</b>	Всего листов раздела <b>3.2</b> : ____	Всего разделов: ____
Всего листов выписки: ____			
<b>15.11.2021 № 99/2021/430784242</b>			
Кадастровый номер:		<b>02:17:000000:215(единое землепользование)</b>	

Сведения о характерных точках границы земельного участка				
Система координат				
Зона №				
Номер точки	Координаты		Описание закрепления на местности	Средняя квадратическая погрешность определения координат характерных точек границ земельного участка, м
	X	Y		
1	2	3	4	5
5896	779265.22	1319236.28	данные отсутствуют	данные отсутствуют
5897	779217.15	1319449.97	данные отсутствуют	данные отсутствуют
5898	779239.77	1319389.64	данные отсутствуют	данные отсутствуют
5899	779234.12	1319334.97	данные отсутствуют	данные отсутствуют
5900	779239.39	1319336.79	данные отсутствуют	данные отсутствуют
5901	779240.79	1319416.17	данные отсутствуют	данные отсутствуют
5902	779064.22	1319546.74	данные отсутствуют	данные отсутствуют
5903	779055.74	1319564.59	данные отсутствуют	данные отсутствуют
5904	779034.6	1319593.24	данные отсутствуют	данные отсутствуют
5905	778979.18	1319608.74	данные отсутствуют	данные отсутствуют
5906	778921.15	1319659.24	данные отсутствуют	данные отсутствуют
5907	778990.91	1319591.37	данные отсутствуют	данные отсутствуют
5908	779002.88	1319583.39	данные отсутствуют	данные отсутствуют
5909	779005.13	1319583.18	данные отсутствуют	данные отсутствуют
5910	779005.17	1319583.16	данные отсутствуют	данные отсутствуют

Государственный регистратор		ФГИС ЕГРН
полное наименование должности	подпись	инициалы, фамилия

М.П.

Выписка из Единого государственного реестра недвижимости об объекте недвижимости  
Описание местоположения земельного участка

<b>Земельный участок</b>			
(вид объекта недвижимости)			
Лист №	Раздела <b>3.2</b>	Всего листов раздела <b>3.2</b> : ____	Всего разделов: ____
Всего листов выписки: ____			
<b>15.11.2021 № 99/2021/430784242</b>			
Кадастровый номер:		<b>02:17:000000:215(единое землепользование)</b>	

Сведения о характерных точках границы земельного участка				
Система координат				
Зона №				
Номер точки	Координаты		Описание закрепления на местности	Средняя квадратическая погрешность определения координат характерных точек границ земельного участка, м
	X	Y		
1	2	3	4	5
5911	779011.05	1319579.04	данные отсутствуют	данные отсутствуют
5912	779016.63	1319576.7	данные отсутствуют	данные отсутствуют
5913	779026.05	1319574.63	данные отсутствуют	данные отсутствуют
5914	779026.08	1319574.61	данные отсутствуют	данные отсутствуют
5915	779031.37	1319571.09	данные отсутствуют	данные отсутствуют
5916	779037.25	1319568.74	данные отсутствуют	данные отсутствуют
5917	779037.27	1319568.74	данные отсутствуют	данные отсутствуют
5918	779037.28	1319568.73	данные отсутствуют	данные отсутствуют
5919	779041.99	1319564.6	данные отсутствуют	данные отсутствуют
5920	779042	1319564.59	данные отсутствуют	данные отсутствуют
5921	779046.72	1319559.29	данные отсутствуют	данные отсутствуют
5922	779051.13	1319554.28	данные отсутствуют	данные отсутствуют
5923	779051.14	1319554.27	данные отсутствуют	данные отсутствуют
5924	779054.02	1319549.68	данные отсутствуют	данные отсутствуют
5925	778779.69	1319867.29	данные отсутствуют	данные отсутствуют

Государственный регистратор		ФГИС ЕГРН
полное наименование должности	подпись	инициалы, фамилия

М.П.

Раздел 3.2

Выписка из Единого государственного реестра недвижимости об объекте недвижимости  
Описание местоположения земельного участка

<b>Земельный участок</b>			
(вид объекта недвижимости)			
Лист №	Раздела <b>3.2</b>	Всего листов раздела <b>3.2</b> : ____	Всего разделов: ____
Всего листов выписки: ____			
<b>15.11.2021 № 99/2021/430784242</b>			
Кадастровый номер:		<b>02:17:000000:215(единое землепользование)</b>	

Сведения о характерных точках границы земельного участка				
Система координат				
Зона №				
Номер точки	Координаты		Описание закрепления на местности	Средняя квадратическая погрешность определения координат характерных точек границ земельного участка, м
	X	Y		
1	2	3	4	5
5926	779039.91	1320346.65	данные отсутствуют	данные отсутствуют
5927	779039.92	1320362.84	данные отсутствуют	данные отсутствуют
5928	778958.86	1320324.77	данные отсутствуют	данные отсутствуют
5929	778894.76	1320230.5	данные отсутствуют	данные отсутствуют
5930	778800.49	1320113.61	данные отсутствуют	данные отсутствуют
5931	778787.29	1319979.75	данные отсутствуют	данные отсутствуют
5932	778938.12	1320839.46	данные отсутствуют	данные отсутствуют
5933	778955.09	1320905.45	данные отсутствуют	данные отсутствуют
5934	778907.95	1320945.04	данные отсутствуют	данные отсутствуют
5935	778943.77	1320977.09	данные отсутствуют	данные отсутствуют
5936	778819.34	1321161.85	данные отсутствуют	данные отсутствуют
5937	778774.09	1321261.77	данные отсутствуют	данные отсутствуют
5938	778762.78	1321322.11	данные отсутствуют	данные отсутствуют
5939	778642.12	1321439	данные отсутствуют	данные отсутствуют
5940	778649.66	1321529.49	данные отсутствуют	данные отсутствуют

Государственный регистратор		ФГИС ЕГРН
полное наименование должности	подпись	инициалы, фамилия

М.П.

<b>Земельный участок</b>			
(вид объекта недвижимости)			
Лист №	Раздела <b>3.2</b>	Всего листов раздела <b>3.2</b> : ____	Всего разделов: ____
Всего листов выписки: ____			
<b>15.11.2021 № 99/2021/430784242</b>			
Кадастровый номер:		<b>02:17:000000:215(единое землепользование)</b>	

Сведения о характерных точках границы земельного участка				
Система координат				
Зона №				
Номер точки	Координаты		Описание закрепления на местности	Средняя квадратическая погрешность определения координат характерных точек границ земельного участка, м
	X	Y		
1	2	3	4	5
5941	778619.5	1321587.94	данные отсутствуют	данные отсутствуют
5942	778545.97	1321648.27	данные отсутствуют	данные отсутствуют
5943	778589.33	1321665.24	данные отсутствуют	данные отсутствуют
5944	778642.12	1321614.33	данные отсутствуют	данные отсутствуют
5945	778659.09	1321576.63	данные отсутствуют	данные отсутствуют
5946	778677.14	1321537.86	данные отсутствуют	данные отсутствуют
5947	778709.99	1321467.28	данные отсутствуют	данные отсутствуют
5948	778764.67	1321361.7	данные отсутствуют	данные отсутствуют
5949	778811.8	1321335.3	данные отсутствуют	данные отсутствуют
5950	778830.65	1321274.97	данные отсутствуют	данные отсутствуют
5951	778909.84	1321065.7	данные отсутствуют	данные отсутствуют
5952	779017.3	1321046.85	данные отсутствуют	данные отсутствуют
5953	779102.18	1321077.01	данные отсутствуют	данные отсутствуют
5954	779122.88	1321118.49	данные отсутствуют	данные отсутствуют
5955	779100.26	1321154.31	данные отсутствуют	данные отсутствуют

Государственный регистратор		ФГИС ЕГРН
полное наименование должности	подпись	инициалы, фамилия

М.П.

Раздел 3.2

Выписка из Единого государственного реестра недвижимости об объекте недвижимости  
Описание местоположения земельного участка

<b>Земельный участок</b>			
(вид объекта недвижимости)			
Лист №	Раздела <b>3.2</b>	Всего листов раздела <b>3.2</b> : ____	Всего разделов: ____
Всего листов выписки: ____			
<b>15.11.2021 № 99/2021/430784242</b>			
Кадастровый номер:		<b>02:17:000000:215(единое землепользование)</b>	

Сведения о характерных точках границы земельного участка				
Система координат				
Зона №				
Номер точки	Координаты		Описание закрепления на местности	Средняя квадратическая погрешность определения координат характерных точек границ земельного участка, м
	X	Y		
1	2	3	4	5
5956	779066.32	1321269.32	данные отсутствуют	данные отсутствуют
5957	779041.85	1321335.3	данные отсутствуют	данные отсутствуют
5958	779038.04	1321384.32	данные отсутствуют	данные отсутствуют
5959	779068.21	1321422.03	данные отсутствуют	данные отсутствуют
5960	779092.72	1321373.01	данные отсутствуют	данные отсутствуют
5961	779122.88	1321282.51	данные отсутствуют	данные отсутствуют
5962	779162.47	1321203.33	данные отсутствуют	данные отсутствуют
5963	779207.21	1321227.02	данные отсутствуют	данные отсутствуют
5964	779136.65	1321317.44	данные отсутствуют	данные отсутствуют
5965	779249.6	1321401.19	данные отсутствуют	данные отсутствуют
5966	779196.27	1321398.97	данные отсутствуют	данные отсутствуют
5967	779121.16	1321398.97	данные отсутствуют	данные отсутствуют
5968	779104.47	1321482.42	данные отсутствуют	данные отсутствуют
5969	778979.3	1321424	данные отсутствуют	данные отсутствуют
5970	779046.06	1321115.24	данные отсутствуют	данные отсутствуют

Государственный регистратор		ФГИС ЕГРН
полное наименование должности	подпись	инициалы, фамилия

М.П.



Выписка из Единого государственного реестра недвижимости об объекте недвижимости  
Описание местоположения земельного участка

<b>Земельный участок</b>			
(вид объекта недвижимости)			
Лист №	Раздела <b>3.2</b>	Всего листов раздела <b>3.2</b> : ____	Всего разделов: ____
Всего листов выписки: ____			
<b>15.11.2021 № 99/2021/430784242</b>			
Кадастровый номер:		<b>02:17:000000:215(единое землепользование)</b>	

Сведения о характерных точках границы земельного участка				
Система координат				
Зона №				
Номер точки	Координаты		Описание закрепления на местности	Средняя квадратическая погрешность определения координат характерных точек границ земельного участка, м
	X	Y		
1	2	3	4	5
5971	778929.23	1321098.55	данные отсутствуют	данные отсутствуют
5972	778845.79	1321373.93	данные отсутствуют	данные отсутствуют
5973	778612.11	1321732.77	данные отсутствуют	данные отсутствуют
5974	778503.63	1321632.63	данные отсутствуют	данные отсутствуют
5975	778612.11	1321432.35	данные отсутствуют	данные отсутствуют
5976	778845.78	1321031.79	данные отсутствуют	данные отсутствуют
5977	778862.51	1320906.61	данные отсутствуют	данные отсутствуют
5978	778745.64	1320781.43	данные отсутствуют	данные отсутствуют
5979	778628.8	1320756.4	данные отсутствуют	данные отсутствуют
5980	778578.73	1320706.33	данные отсутствуют	данные отсутствуют
5981	777493.92	1320789.78	данные отсутствуют	данные отсутствуют
5982	777568.99	1320998.4	данные отсутствуют	данные отсутствуют
5983	777969.55	1321273.79	данные отсутствуют	данные отсутствуют
5984	778820.74	1321908.01	данные отсутствуют	данные отсутствуют
5985	779171.23	1322141.67	данные отсутствуют	данные отсутствуют

Государственный регистратор		ФГИС ЕГРН
полное наименование должности	подпись	инициалы, фамилия

М.П.

Раздел 3.2

Выписка из Единого государственного реестра недвижимости об объекте недвижимости  
Описание местоположения земельного участка

<b>Земельный участок</b>			
(вид объекта недвижимости)			
Лист №	Раздела <b>3.2</b>	Всего листов раздела <b>3.2</b> : ____	Всего разделов: ____
Всего листов выписки: ____			
<b>15.11.2021 № 99/2021/430784242</b>			
Кадастровый номер:		<b>02:17:000000:215(единое землепользование)</b>	

Сведения о характерных точках границы земельного участка				
Система координат				
Зона №				
Номер точки	Координаты		Описание закрепления на местности	Средняя квадратическая погрешность определения координат характерных точек границ земельного участка, м
	X	Y		
1	2	3	4	5
5986	779390.51	1321427	данные отсутствуют	данные отсутствуют
5987	779418.48	1321444.48	данные отсутствуют	данные отсутствуют
5988	779419.32	1321452.41	данные отсутствуют	данные отсутствуют
5989	779401.8	1321495.39	данные отсутствуют	данные отсутствуют
5990	779384.69	1321534.61	данные отсутствуют	данные отсутствуют
5991	779365.5	1321588.84	данные отсутствуют	данные отсутствуют
5992	779350.89	1321632.65	данные отсутствуют	данные отсутствуют
5993	779327.11	1321702.33	данные отсутствуют	данные отсутствуют
5994	779307.09	1321756.57	данные отсутствуют	данные отсутствуют
5995	779291.23	1321803.72	данные отсутствуют	данные отсутствуют
5996	779267.87	1321867.13	данные отсутствуют	данные отсутствуют
5997	779241.6	1321951	данные отсутствуют	данные отсутствуют
5998	779224.48	1322008.99	данные отсутствуют	данные отсутствуют
5999	779189.88	1322145.84	данные отсутствуют	данные отсутствуют
6000	779185.67	1322160.44	данные отсутствуют	данные отсутствуют

Государственный регистратор		ФГИС ЕГРН
полное наименование должности	подпись	инициалы, фамилия

М.П.

<b>Земельный участок</b>			
(вид объекта недвижимости)			
Лист №	Раздела <b>3.2</b>	Всего листов раздела <b>3.2</b> : ____	Всего разделов: ____
Всего листов выписки: ____			
<b>15.11.2021 № 99/2021/430784242</b>			
Кадастровый номер:		<b>02:17:000000:215(единое землепользование)</b>	

Сведения о характерных точках границы земельного участка				
Система координат				
Зона №				
Номер точки	Координаты		Описание закрепления на местности	Средняя квадратическая погрешность определения координат характерных точек границ земельного участка, м
	X	Y		
1	2	3	4	5
6001	779180.07	1322166.07	данные отсутствуют	данные отсутствуют
6002	779196.48	1322175.89	данные отсутствуют	данные отсутствуют
6003	779167.63	1322158.74	данные отсутствуют	данные отсутствуют
6004	779026.43	1322060.49	данные отсутствуют	данные отсутствуют
6005	778982.93	1322030.53	данные отсутствуют	данные отсутствуют
6006	778896.33	1321967.58	данные отсутствуют	данные отсутствуют
6007	778718.58	1321841.16	данные отсутствуют	данные отсутствуют
6008	778543.85	1321720.31	данные отсутствуют	данные отсутствуют
6009	778372.35	1321599.5	данные отсутствуют	данные отсутствуют
6010	778258.79	1321519.24	данные отсутствуют	данные отсутствуют
6011	778091.85	1321400.93	данные отсутствуют	данные отсутствуют
6012	777933.68	1321289.47	данные отсутствуют	данные отсутствуют
6013	777812.61	1321202.94	данные отсутствуют	данные отсутствуют
6014	777727.59	1321144.79	данные отсутствуют	данные отсутствуют
6015	777639.18	1321082.3	данные отсутствуют	данные отсутствуют

Государственный регистратор		ФГИС ЕГРН
полное наименование должности	подпись	инициалы, фамилия

М.П.

Раздел 3.2

Выписка из Единого государственного реестра недвижимости об объекте недвижимости  
Описание местоположения земельного участка

<b>Земельный участок</b>			
(вид объекта недвижимости)			
Лист №	Раздела <b>3.2</b>	Всего листов раздела <b>3.2</b> : ____	Всего разделов: ____
Всего листов выписки: ____			
<b>15.11.2021 № 99/2021/430784242</b>			
Кадастровый номер:		<b>02:17:000000:215(единое землепользование)</b>	

Сведения о характерных точках границы земельного участка				
Система координат				
Зона №				
Номер точки	Координаты		Описание закрепления на местности	Средняя квадратическая погрешность определения координат характерных точек границ земельного участка, м
	X	Y		
1	2	3	4	5
6016	777594.72	1321047.3	данные отсутствуют	данные отсутствуют
6017	777575.9	1321028.14	данные отсутствуют	данные отсутствуют
6018	777545.27	1320992	данные отсутствуют	данные отсутствуют
6019	777521.81	1320951.99	данные отсутствуют	данные отсутствуют
6020	777496.88	1320903.31	данные отсутствуют	данные отсутствуют
6021	777484.99	1320874.84	данные отсутствуют	данные отсутствуют
6022	777458.72	1320786.16	данные отсутствуют	данные отсутствуют
6023	777451.3	1320758.92	данные отсутствуют	данные отсутствуют
6024	778622.94	1320663.54	данные отсутствуют	данные отсутствуют
6025	778621.38	1320666.01	данные отсутствуют	данные отсутствуют
6026	778672.29	1320705.6	данные отсутствуют	данные отсутствуют
6027	778687.37	1320733.88	данные отсутствуют	данные отсутствуют
6028	778742.04	1320730.11	данные отсутствуют	данные отсутствуют
6029	778749.58	1320715.03	данные отсутствуют	данные отсутствуют
6030	778768.44	1320686.75	данные отсутствуют	данные отсутствуют

Государственный регистратор		ФГИС ЕГРН
полное наименование должности	подпись	инициалы, фамилия

М.П.

Выписка из Единого государственного реестра недвижимости об объекте недвижимости  
Описание местоположения земельного участка

<b>Земельный участок</b>			
(вид объекта недвижимости)			
Лист №	Раздела <b>3.2</b>	Всего листов раздела <b>3.2:</b> ____	Всего разделов: ____
Всего листов выписки: ____			
<b>15.11.2021 № 99/2021/430784242</b>			
Кадастровый номер:		<b>02:17:000000:215(единое землепользование)</b>	

Сведения о характерных точках границы земельного участка				
Система координат				
Зона №				
Номер точки	Координаты		Описание закрепления на местности	Средняя квадратическая погрешность определения координат характерных точек границ земельного участка, м
	X	Y		
1	2	3	4	5
6031	778811.8	1320692.4	данные отсутствуют	данные отсутствуют
6032	778858.93	1320724.46	данные отсутствуют	данные отсутствуют
6033	778885.33	1320809.3	данные отсутствуют	данные отсутствуют
6034	779026.67	1321302.54	данные отсутствуют	данные отсутствуют
6035	779024.39	1321300.78	данные отсутствуют	данные отсутствуют
6036	779010.67	1321305.03	данные отсутствуют	данные отсутствуют
6037	779012.91	1321317.99	данные отсутствуют	данные отсутствуют
6038	779015.09	1321319.68	данные отсутствуют	данные отсутствуют
6039	779028.59	1321316.8	данные отсутствуют	данные отсутствуют
6040	779533.56	1321210.72	данные отсутствуют	данные отсутствуют
6041	779519.14	1321204.63	данные отсутствуют	данные отсутствуют
6042	779460.67	1321179.83	данные отсутствуют	данные отсутствуют
6043	779803.49	1318735.43	данные отсутствуют	данные отсутствуют
6044	779901.52	1318744.86	данные отсутствуют	данные отсутствуют
6045	779905.29	1318786.33	данные отсутствуют	данные отсутствуют

Государственный регистратор		ФГИС ЕГРН
полное наименование должности	подпись	инициалы, фамилия

М.П.

Раздел 3.2

Выписка из Единого государственного реестра недвижимости об объекте недвижимости  
Описание местоположения земельного участка

<b>Земельный участок</b>			
(вид объекта недвижимости)			
Лист №	Раздела <b>3.2</b>	Всего листов раздела <b>3.2:</b> ____	Всего разделов: ____
Всего листов выписки: ____			
<b>15.11.2021 № 99/2021/430784242</b>			
Кадастровый номер:		<b>02:17:000000:215(единое землепользование)</b>	

Сведения о характерных точках границы земельного участка				
Система координат				
Зона №				
Номер точки	Координаты		Описание закрепления на местности	Средняя квадратическая погрешность определения координат характерных точек границ земельного участка, м
	X	Y		
1	2	3	4	5
6046	779814.8	1318841.01	данные отсутствуют	данные отсутствуют
6047	779833.65	1318923.96	данные отсутствуют	данные отсутствуют
6048	779893.98	1319010.69	данные отсутствуют	данные отсутствуют
6049	779867.59	1319140.78	данные отсутствуют	данные отсутствуют
6050	779737.5	1319146.43	данные отсутствуют	данные отсутствуют
6051	779714.91	1319201.11	данные отсутствуют	данные отсутствуют
6052	779739.38	1319265.21	данные отсутствуют	данные отсутствуют
6053	779739.38	1319331.2	данные отсутствуют	данные отсутствуют
6054	779718.65	1319367.02	данные отсутствуют	данные отсутствуют
6055	779709.22	1319419.81	данные отсутствуют	данные отсутствуют
6056	779771.47	1319391.53	данные отсутствуют	данные отсутствуют
6057	779750.7	1319463.17	данные отсутствуют	данные отсутствуют
6058	779711.14	1319574.4	данные отсутствуют	данные отсутствуют
6059	779675.28	1319608.34	данные отсутствуют	данные отсутствуют
6060	779630.03	1319710.15	данные отсутствуют	данные отсутствуют

Государственный регистратор		ФГИС ЕГРН
полное наименование должности	подпись	инициалы, фамилия

М.П.

<b>Земельный участок</b>			
(вид объекта недвижимости)			
Лист №	Раздела <b>3.2</b>	Всего листов раздела <b>3.2</b> : ____	Всего разделов: ____
Всего листов выписки: ____			
<b>15.11.2021 № 99/2021/430784242</b>			
Кадастровый номер:		<b>02:17:000000:215(единое землепользование)</b>	

Сведения о характерных точках границы земельного участка				
Система координат				
Зона №				
Номер точки	Координаты		Описание закрепления на местности	Средняя квадратическая погрешность определения координат характерных точек границ земельного участка, м
	X	Y		
1	2	3	4	5
6061	779607.41	1319857.2	данные отсутствуют	данные отсутствуют
6062	779667.74	1319876.06	данные отсутствуют	данные отсутствуют
6063	779673.4	1319932.62	данные отсутствуют	данные отсутствуют
6064	779660.2	1320019.34	данные отсутствуют	данные отсутствуют
6065	779630.03	1320077.79	данные отсутствуют	данные отсутствуют
6066	779675.28	1320068.36	данные отсутствуют	данные отсутствуют
6067	779697.91	1319923.19	данные отсутствуют	данные отсутствуют
6068	779696.02	1319804.41	данные отсутствуют	данные отсутствуют
6069	779705.45	1319642.28	данные отсутствуют	данные отсутствуют
6070	779741.27	1319646.05	данные отсутствуют	данные отсутствуют
6071	779777.09	1319538.58	данные отсутствуют	данные отсутствуют
6072	779792.17	1319434.89	данные отсутствуют	данные отсутствуют
6073	779814.8	1319334.97	данные отсутствуют	данные отсутствуют
6074	779890.21	1319350.05	данные отсутствуют	данные отсутствуют
6075	779971.28	1319372.67	данные отсутствуют	данные отсутствуют

Государственный регистратор		ФГИС ЕГРН
полное наименование должности	подпись	инициалы, фамилия

М.П.

Раздел 3.2

Выписка из Единого государственного реестра недвижимости об объекте недвижимости  
Описание местоположения земельного участка

<b>Земельный участок</b>			
(вид объекта недвижимости)			
Лист №	Раздела <b>3.2</b>	Всего листов раздела <b>3.2</b> : ____	Всего разделов: ____
Всего листов выписки: ____			
<b>15.11.2021 № 99/2021/430784242</b>			
Кадастровый номер:		<b>02:17:000000:215(единое землепользование)</b>	

Сведения о характерных точках границы земельного участка				
Система координат				
Зона №				
Номер точки	Координаты		Описание закрепления на местности	Средняя квадратическая погрешность определения координат характерных точек границ земельного участка, м
	X	Y		
1	2	3	4	5
6076	780058	1319387.76	данные отсутствуют	данные отсутствуют
6077	780056.12	1319433	данные отсутствуют	данные отсутствуют
6078	780041.04	1319529.16	данные отсутствуют	данные отсутствуют
6079	780012.76	1319761.05	данные отсутствуют	данные отсутствуют
6080	780048.58	1319823.27	данные отсутствуют	данные отсутствуют
6081	780052.35	1319757.28	данные отсутствуют	данные отсутствуют
6082	780083.26	1319600.72	данные отсутствуют	данные отсутствуют
6083	780073.97	1320207.41	данные отсутствуют	данные отсутствуют
6084	779989.06	1320180.6	данные отсутствуют	данные отсутствуют
6085	779863.88	1320472.68	данные отсутствуют	данные отсутствуют
6086	781166.8	1321251.25	данные отсутствуют	данные отсутствуют
6087	781169.77	1321274.68	данные отсутствуют	данные отсутствуют
6088	779863.88	1320506.06	данные отсутствуют	данные отсутствуют
6089	779480.01	1321348.91	данные отсутствуют	данные отсутствуют
6090	781177.74	1322370.7	данные отсутствуют	данные отсутствуют

Государственный регистратор		ФГИС ЕГРН
полное наименование должности	подпись	инициалы, фамилия

М.П.

Выписка из Единого государственного реестра недвижимости об объекте недвижимости  
Описание местоположения земельного участка

<b>Земельный участок</b>			
(вид объекта недвижимости)			
Лист №	Раздела <b>3.2</b>	Всего листов раздела <b>3.2</b> : ____	Всего разделов: ____
Всего листов выписки: ____			
<b>15.11.2021 № 99/2021/430784242</b>			
Кадастровый номер:		<b>02:17:000000:215(единое землепользование)</b>	

Сведения о характерных точках границы земельного участка				
Система координат				
Зона №				
Номер точки	Координаты		Описание закрепления на местности	Средняя квадратическая погрешность определения координат характерных точек границ земельного участка, м
	X	Y		
1	2	3	4	5
6091	781155.96	1322391.08	данные отсутствуют	данные отсутствуют
6092	780715.07	1322133.34	данные отсутствуют	данные отсутствуют
6093	780394.44	1322545.58	данные отсутствуют	данные отсутствуют
6094	780361	1322536.6	данные отсутствуют	данные отсутствуют
6095	780681.69	1322116.65	данные отсутствуют	данные отсутствуют
6096	779463.32	1321390.63	данные отсутствуют	данные отсутствуют
6097	779199.05	1322159.19	данные отсутствуют	данные отсутствуют
6098	779205.28	1322137.08	данные отсутствуют	данные отсутствуют
6099	779215.92	1322095.15	данные отсутствуют	данные отсутствуют
6100	779235.95	1322013.37	данные отсутствуют	данные отсутствуют
6101	779284.35	1321860.67	данные отсутствуют	данные отсутствуют
6102	779316.89	1321758.86	данные отсутствуют	данные отсутствуют
6103	779370.3	1321619.51	данные отсутствуют	данные отсутствуют
6104	779409.51	1321512.7	данные отсутствуют	данные отсутствуют
6105	779440.39	1321435.93	данные отсутствуют	данные отсутствуют

Государственный регистратор		ФГИС ЕГРН
полное наименование должности	подпись	инициалы, фамилия

М.П.

Раздел 3.2

Выписка из Единого государственного реестра недвижимости об объекте недвижимости  
Описание местоположения земельного участка

<b>Земельный участок</b>			
(вид объекта недвижимости)			
Лист №	Раздела <b>3.2</b>	Всего листов раздела <b>3.2</b> : ____	Всего разделов: ____
Всего листов выписки: ____			
<b>15.11.2021 № 99/2021/430784242</b>			
Кадастровый номер:		<b>02:17:000000:215(единое землепользование)</b>	

Сведения о характерных точках границы земельного участка				
Система координат				
Зона №				
Номер точки	Координаты		Описание закрепления на местности	Средняя квадратическая погрешность определения координат характерных точек границ земельного участка, м
	X	Y		
1	2	3	4	5
6106	779407.85	1321418.41	данные отсутствуют	данные отсутствуют
6107	779417.86	1321397.55	данные отсутствуют	данные отсутствуют
6108	779374.47	1321370.01	данные отсутствуют	данные отсутствуют
6109	779397.83	1321333.29	данные отсутствуют	данные отсутствуют
6110	779350.29	1321295.72	данные отсутствуют	данные отсутствуют
6111	779356.66	1321282.51	данные отсутствуют	данные отсутствуют
6112	779339.69	1321222.18	данные отсутствуют	данные отсутствуют
6113	779311.41	1321143	данные отсутствуют	данные отсутствуют
6114	779258.62	1321065.7	данные отсутствуют	данные отсутствуют
6115	779277.48	1321052.5	данные отсутствуют	данные отсутствуют
6116	779337.81	1321080.78	данные отсутствуют	данные отсутствуют
6117	779386.83	1321067.59	данные отсутствуют	данные отсутствуют
6118	779273.71	1320963.89	данные отсутствуют	данные отсутствуют
6119	779177.56	1320863.97	данные отсутствуют	данные отсутствуют
6120	779134.19	1320765.93	данные отсутствуют	данные отсутствуют

Государственный регистратор		ФГИС ЕГРН
полное наименование должности	подпись	инициалы, фамилия

М.П.

<b>Земельный участок</b>			
(вид объекта недвижимости)			
Лист №	Раздела <b>3.2</b>	Всего листов раздела <b>3.2</b> : ____	Всего разделов: ____
Всего листов выписки: ____			
<b>15.11.2021 № 99/2021/430784242</b>			
Кадастровый номер:		<b>02:17:000000:215(единое землепользование)</b>	

Сведения о характерных точках границы земельного участка				
Система координат				
Зона №				
Номер точки	Координаты		Описание закрепления на местности	Средняя квадратическая погрешность определения координат характерных точек границ земельного участка, м
	X	Y		
1	2	3	4	5
6121	779030.5	1320645.27	данные отсутствуют	данные отсутствуют
6122	778928.69	1320562.32	данные отсутствуют	данные отсутствуют
6123	778932.46	1320469.94	данные отсутствуют	данные отсутствуют
6124	778951.32	1320388.87	данные отсутствуют	данные отсутствуют
6125	779039.97	1320420.32	данные отсутствуют	данные отсутствуют
6126	779039.97	1320420.33	данные отсутствуют	данные отсутствуют
6127	779040.02	1320483.1	данные отсутствуют	данные отсутствуют
6128	779040.69	1320485.49	данные отсутствуют	данные отсутствуют
6129	779041.92	1320487.63	данные отсутствуют	данные отсутствуют
6130	779043.64	1320489.41	данные отсутствуют	данные отсутствуют
6131	779045.74	1320490.71	данные отсутствуют	данные отсутствуют
6132	779649.66	1320767.53	данные отсутствуют	данные отсутствуют
6133	779506.9	1321077.9	данные отсутствуют	данные отсутствуют
6134	779525.08	1321086.34	данные отсутствуют	данные отсутствуют
6135	779672.33	1320766.01	данные отсутствуют	данные отсутствуют

Государственный регистратор		ФГИС ЕГРН
полное наименование должности	подпись	инициалы, фамилия

М.П.

Раздел 3.2

Выписка из Единого государственного реестра недвижимости об объекте недвижимости  
Описание местоположения земельного участка

<b>Земельный участок</b>			
(вид объекта недвижимости)			
Лист №	Раздела <b>3.2</b>	Всего листов раздела <b>3.2</b> : ____	Всего разделов: ____
Всего листов выписки: ____			
<b>15.11.2021 № 99/2021/430784242</b>			
Кадастровый номер:		<b>02:17:000000:215(единое землепользование)</b>	

Сведения о характерных точках границы земельного участка				
Система координат				
Зона №				
Номер точки	Координаты		Описание закрепления на местности	Средняя квадратическая погрешность определения координат характерных точек границ земельного участка, м
	X	Y		
1	2	3	4	5
6136	779672.88	1320763.6	данные отсутствуют	данные отсутствуют
6137	779672.82	1320761.13	данные отсутствуют	данные отсутствуют
6138	779672.15	1320758.74	данные отсутствуют	данные отсутствуют
6139	779670.92	1320756.6	данные отсутствуют	данные отсутствуют
6140	779669.2	1320754.82	данные отсутствуют	данные отсутствуют
6141	779667.1	1320753.52	данные отсутствуют	данные отсутствуют
6142	779059.91	1320475.2	данные отсутствуют	данные отсутствуют
6143	779059.91	1320427.4	данные отсутствуют	данные отсутствуют
6144	779059.91	1320427.39	данные отсутствуют	данные отсутствуют
6145	779068.21	1320430.34	данные отсутствуют	данные отсутствуют
6146	779185.1	1320479.36	данные отсутствуют	данные отсутствуют
6147	779279.36	1320551	данные отсутствуют	данные отсутствуют
6148	779439.62	1320624.53	данные отсутствуют	данные отсутствуют
6149	779565.93	1320681.09	данные отсутствуют	данные отсутствуют
6150	779596.1	1320633.96	данные отсутствуют	данные отсутствуют

Государственный регистратор		ФГИС ЕГРН
полное наименование должности	подпись	инициалы, фамилия

М.П.

Выписка из Единого государственного реестра недвижимости об объекте недвижимости  
Описание местоположения земельного участка

<b>Земельный участок</b>			
(вид объекта недвижимости)			
Лист №	Раздела <b>3.2</b>	Всего листов раздела <b>3.2</b> : ____	Всего разделов: ____
Всего листов выписки: ____			
<b>15.11.2021 № 99/2021/430784242</b>			
Кадастровый номер:		<b>02:17:000000:215(единое землепользование)</b>	

Сведения о характерных точках границы земельного участка				
Система координат				
Зона №				
Номер точки	Координаты		Описание закрепления на местности	Средняя квадратическая погрешность определения координат характерных точек границ земельного участка, м
	X	Y		
1	2	3	4	5
6151	779422.65	1320528.38	данные отсутствуют	данные отсутствуют
6152	779241.66	1320436	данные отсутствуют	данные отсутствуют
6153	779083.29	1320383.21	данные отсутствуют	данные отсутствуют
6154	779059.91	1320372.22	данные отсутствуют	данные отсутствуют
6155	779059.91	1320344.1	данные отсутствуют	данные отсутствуют
6156	779059.6	1320341.64	данные отсутствуют	данные отсутствуют
6157	779058.7	1320339.34	данные отсутствуют	данные отсутствуют
6158	778790.47	1319845.25	данные отсутствуют	данные отсутствуют
6159	778788.96	1319843.29	данные отсутствуют	данные отсутствуют
6160	778787.04	1319841.76	данные отсутствуют	данные отсутствуют
6161	778779.17	1319837.03	данные отсутствуют	данные отсутствуют
6162	778779.16	1319837.03	данные отсутствуют	данные отсутствуют
6163	778792.35	1319804.65	данные отсутствуют	данные отсутствуют
6164	778792.84	1319804.02	данные отсутствуют	данные отсутствуют
6165	778797.56	1319797.54	данные отсутствуют	данные отсутствуют

Государственный регистратор		ФГИС ЕГРН
полное наименование должности	подпись	инициалы, фамилия

М.П.

Раздел 3.2

Выписка из Единого государственного реестра недвижимости об объекте недвижимости  
Описание местоположения земельного участка

<b>Земельный участок</b>			
(вид объекта недвижимости)			
Лист №	Раздела <b>3.2</b>	Всего листов раздела <b>3.2</b> : ____	Всего разделов: ____
Всего листов выписки: ____			
<b>15.11.2021 № 99/2021/430784242</b>			
Кадастровый номер:		<b>02:17:000000:215(единое землепользование)</b>	

Сведения о характерных точках границы земельного участка				
Система координат				
Зона №				
Номер точки	Координаты		Описание закрепления на местности	Средняя квадратическая погрешность определения координат характерных точек границ земельного участка, м
	X	Y		
1	2	3	4	5
6166	778797.57	1319797.53	данные отсутствуют	данные отсутствуют
6167	778797.58	1319797.51	данные отсутствуют	данные отсутствуют
6168	778799.33	1319791.04	данные отсутствуют	данные отсутствуют
6169	778802.27	1319785.76	данные отсутствуют	данные отсутствуют
6170	778806.1	1319781.05	данные отсутствуют	данные отсутствуют
6171	778806.11	1319781.02	данные отсутствуют	данные отсутствуют
6172	778808.46	1319775.13	данные отсутствуют	данные отсутствуют
6173	778808.47	1319775.12	данные отсутствуют	данные отсутствуют
6174	778810.24	1319767.75	данные отсутствуют	данные отсутствуют
6175	778811.42	1319760.09	данные отсутствуют	данные отсутствуют
6176	778811.7	1319757.18	данные отсутствуют	данные отсутствуют
6177	778840.08	1319687.52	данные отсутствуют	данные отсутствуют
6178	778829.82	1319716.29	данные отсутствуют	данные отсутствуют
6179	778829.35	1319744.94	данные отсутствуют	данные отсутствуют
6180	778834.99	1319772.65	данные отсутствуют	данные отсутствуют

Государственный регистратор		ФГИС ЕГРН
полное наименование должности	подпись	инициалы, фамилия

М.П.

<b>Земельный участок</b>			
(вид объекта недвижимости)			
Лист №	Раздела <b>3.2</b>	Всего листов раздела <b>3.2</b> : ____	Всего разделов: ____
Всего листов выписки: ____			
<b>15.11.2021 № 99/2021/430784242</b>			
Кадастровый номер:		<b>02:17:000000:215(единое землепользование)</b>	

Сведения о характерных точках границы земельного участка				
Система координат				
Зона №				
Номер точки	Координаты		Описание закрепления на местности	Средняя квадратическая погрешность определения координат характерных точек границ земельного участка, м
	X	Y		
1	2	3	4	5
6181	778827.94	1319797.55	данные отсутствуют	данные отсутствуют
6182	778790.84	1319838.88	данные отсутствуют	данные отсутствуют
6183	778833.11	1319918.26	данные отсутствуют	данные отсутствуют
6184	778946.07	1319825.26	данные отсутствуют	данные отсутствуют
6185	779056.94	1319686.23	данные отсутствуют	данные отсутствуют
6186	779147.09	1319588.54	данные отсутствуют	данные отсутствуют
6187	779284.24	1319562.23	данные отсутствуют	данные отсутствуют
6188	779348.12	1319483.33	данные отсутствуют	данные отсутствуют
6189	779389.48	1319372.48	данные отсутствуют	данные отсутствуют
6190	779442.05	1319259.76	данные отсутствуют	данные отсутствуют
6191	779411.99	1318998.61	данные отсутствуют	данные отсутствуют
6192	779381.23	1319027.74	данные отсутствуют	данные отсутствуют
6193	779336.61	1319079.87	данные отсутствуют	данные отсутствуют
6194	779319.7	1319112.28	данные отсутствуют	данные отсутствуют
6195	779288.23	1319119.79	данные отсутствуют	данные отсутствуют

Государственный регистратор		ФГИС ЕГРН
полное наименование должности	подпись	инициалы, фамилия

М.П.

Раздел 3.2

Выписка из Единого государственного реестра недвижимости об объекте недвижимости  
Описание местоположения земельного участка

<b>Земельный участок</b>			
(вид объекта недвижимости)			
Лист №	Раздела <b>3.2</b>	Всего листов раздела <b>3.2</b> : ____	Всего разделов: ____
Всего листов выписки: ____			
<b>15.11.2021 № 99/2021/430784242</b>			
Кадастровый номер:		<b>02:17:000000:215(единое землепользование)</b>	

Сведения о характерных точках границы земельного участка				
Система координат				
Зона №				
Номер точки	Координаты		Описание закрепления на местности	Средняя квадратическая погрешность определения координат характерных точек границ земельного участка, м
	X	Y		
1	2	3	4	5
6196	779295.32	1319109.46	данные отсутствуют	данные отсутствуют
6197	779296.08	1319109.59	данные отсутствуют	данные отсутствуют
6198	779296.11	1319109.59	данные отсутствуют	данные отсутствуют
6199	779302	1319108.71	данные отсутствуют	данные отсутствуют
6200	779302.04	1319108.69	данные отсутствуют	данные отсутствуют
6201	779308.22	1319104.28	данные отсутствуют	данные отсутствуют
6202	779308.24	1319104.27	данные отсутствуют	данные отсутствуют
6203	779312.66	1319099.54	данные отсутствуют	данные отсутствуют
6204	779316.49	1319094.24	данные отсутствуют	данные отсутствуют
6205	779316.5	1319094.23	данные отсутствуют	данные отсутствуют
6206	779316.51	1319094.2	данные отсутствуют	данные отсутствуют
6207	779317.1	1319086.25	данные отсутствуют	данные отсутствуют
6208	779317.1	1319086.23	данные отсутствуют	данные отсутствуют
6209	779316.22	1319079.15	данные отсутствуют	данные отсутствуют
6210	779314.74	1319072.67	данные отсутствуют	данные отсутствуют

Государственный регистратор		ФГИС ЕГРН
полное наименование должности	подпись	инициалы, фамилия

М.П.



Выписка из Единого государственного реестра недвижимости об объекте недвижимости  
Описание местоположения земельного участка

<b>Земельный участок</b>			
(вид объекта недвижимости)			
Лист №	Раздела <b>3.2</b>	Всего листов раздела <b>3.2</b> : ____	Всего разделов: ____
Всего листов выписки: ____			
<b>15.11.2021 № 99/2021/430784242</b>			
Кадастровый номер:		<b>02:17:000000:215(единое землепользование)</b>	

Сведения о характерных точках границы земельного участка				
Система координат				
Зона №				
Номер точки	Координаты		Описание закрепления на местности	Средняя квадратическая погрешность определения координат характерных точек границ земельного участка, м
	X	Y		
1	2	3	4	5
6211	779314.73	1319072.66	данные отсутствуют	данные отсутствуют
6212	779312.68	1319066.79	данные отсутствуют	данные отсутствуют
6213	779312.86	1319065.02	данные отсутствуют	данные отсутствуют
6214	779316.84	1319051.08	данные отсутствуют	данные отсутствуют
6215	779318.26	1319048.89	данные отсутствуют	данные отсутствуют
6216	779323.27	1319043.88	данные отсутствуют	данные отсутствуют
6217	779328.56	1319038.28	данные отсутствуют	данные отсутствуют
6218	779333.26	1319034.19	данные отсутствуют	данные отсутствуют
6219	779343.84	1319029.76	данные отсутствуют	данные отсутствуют
6220	779343.86	1319029.75	данные отсутствуют	данные отсутствуют
6221	779348.57	1319026.24	данные отсутствуют	данные отсутствуют
6222	779354.44	1319025.07	данные отсутствуют	данные отсутствуют
6223	779354.47	1319025.06	данные отсутствуют	данные отсутствуют
6224	779360.06	1319021.52	данные отсутствуют	данные отсутствуют
6225	779360.07	1319021.51	данные отсутствуют	данные отсутствуют

Государственный регистратор		ФГИС ЕГРН
полное наименование должности	подпись	инициалы, фамилия

М.П.

Раздел 3.2

Выписка из Единого государственного реестра недвижимости об объекте недвижимости  
Описание местоположения земельного участка

<b>Земельный участок</b>			
(вид объекта недвижимости)			
Лист №	Раздела <b>3.2</b>	Всего листов раздела <b>3.2</b> : ____	Всего разделов: ____
Всего листов выписки: ____			
<b>15.11.2021 № 99/2021/430784242</b>			
Кадастровый номер:		<b>02:17:000000:215(единое землепользование)</b>	

Сведения о характерных точках границы земельного участка				
Система координат				
Зона №				
Номер точки	Координаты		Описание закрепления на местности	Средняя квадратическая погрешность определения координат характерных точек границ земельного участка, м
	X	Y		
1	2	3	4	5
6226	779365.4	1319017.38	данные отсутствуют	данные отсутствуют
6227	779370.97	1319013.56	данные отсутствуют	данные отсутствуют
6228	779375.98	1319009.42	данные отсутствуют	данные отсутствуют
6229	779380.4	1319005	данные отсутствуют	данные отсутствуют
6230	779385.12	1319000.3	данные отсутствуют	данные отсутствуют
6231	779389.24	1318995.58	данные отсутствуют	данные отсутствуют
6232	779389.25	1318995.56	данные отсутствуют	данные отсутствуют
6233	779392.49	1318989.38	данные отсутствуют	данные отсутствуют
6234	779392.5	1318989.36	данные отсутствуют	данные отсутствуют
6235	779393.92	1318982.75	данные отсутствуют	данные отсутствуют
6236	779394.37	1318982.41	данные отсутствуют	данные отсутствуют
6237	779394.2	1318981.43	данные отсутствуют	данные отсутствуют
6238	779394.27	1318981.11	данные отсутствуют	данные отсутствуют
6239	779395.45	1318975.22	данные отсутствуют	данные отсутствуют
6240	779395.45	1318975.2	данные отсутствуют	данные отсутствуют

Государственный регистратор		ФГИС ЕГРН
полное наименование должности	подпись	инициалы, фамилия

М.П.

<b>Земельный участок</b>			
(вид объекта недвижимости)			
Лист №	Раздела <b>3.2</b>	Всего листов раздела <b>3.2</b> : ____	Всего разделов: ____
Всего листов выписки: ____			
<b>15.11.2021 № 99/2021/430784242</b>			
Кадастровый номер:		<b>02:17:000000:215(единое землепользование)</b>	

Сведения о характерных точках границы земельного участка				
Система координат				
Зона №				
Номер точки	Координаты		Описание закрепления на местности	Средняя квадратическая погрешность определения координат характерных точек границ земельного участка, м
	X	Y		
1	2	3	4	5
6241	779395.15	1318969.31	данные отсутствуют	данные отсутствуют
6242	779394.86	1318961.95	данные отсутствуют	данные отсутствуют
6243	779394.86	1318961.93	данные отсутствуют	данные отсутствуют
6244	779393.38	1318955.74	данные отсутствуют	данные отсутствуют
6245	779393.37	1318955.73	данные отсутствуют	данные отсутствуют
6246	779391.32	1318949.84	данные отсутствуют	данные отсутствуют
6247	779389.26	1318942.49	данные отсутствуют	данные отсутствуют
6248	779389.25	1318942.46	данные отсутствуют	данные отсутствуют
6249	779386.84	1318938.29	данные отсутствуют	данные отсутствуют
6250	779381.17	1318905.11	данные отсутствуют	данные отсутствуют
6251	779443.39	1318884.37	данные отсутствуют	данные отсутствуют
6252	779464.13	1318824.04	данные отсутствуют	данные отсутствуют
6253	779552.74	1318771.25	данные отсутствуют	данные отсутствуют
6254	779635.69	1318769.37	данные отсутствуют	данные отсутствуют
6255	779435.45	1321230.66	данные отсутствуют	данные отсутствуют

Государственный регистратор		ФГИС ЕГРН
полное наименование должности	подпись	инициалы, фамилия

М.П.

Раздел 3.2

Выписка из Единого государственного реестра недвижимости об объекте недвижимости  
Описание местоположения земельного участка

<b>Земельный участок</b>			
(вид объекта недвижимости)			
Лист №	Раздела <b>3.2</b>	Всего листов раздела <b>3.2</b> : ____	Всего разделов: ____
Всего листов выписки: ____			
<b>15.11.2021 № 99/2021/430784242</b>			
Кадастровый номер:		<b>02:17:000000:215(единое землепользование)</b>	

Сведения о характерных точках границы земельного участка				
Система координат				
Зона №				
Номер точки	Координаты		Описание закрепления на местности	Средняя квадратическая погрешность определения координат характерных точек границ земельного участка, м
	X	Y		
1	2	3	4	5
6256	779508.31	1321264.74	данные отсутствуют	данные отсутствуют
6257	779518.99	1321242.14	данные отсутствуют	данные отсутствуют
6258	779579.87	1321112.1	данные отсутствуют	данные отсутствуют
6259	779692.81	1320709.9	данные отсутствуют	данные отсутствуют
6260	779691.77	1320707.9	данные отсутствуют	данные отсутствуют
6261	779689.78	1320708.95	данные отсутствуют	данные отсутствуют
6262	779690.85	1320710.94	данные отсутствуют	данные отсутствуют
6263	779465.89	1320875.84	данные отсутствуют	данные отсутствуют
6264	779464.43	1320877.55	данные отсутствуют	данные отсутствуют
6265	779466.13	1320879.01	данные отсутствуют	данные отсутствуют
6266	779467.6	1320877.3	данные отсутствуют	данные отсутствуют
6267	781098.09	1321219.43	данные отсутствуют	данные отсутствуют
6268	781097.76	1321217.2	данные отсутствуют	данные отсутствуют
6269	781095.54	1321217.53	данные отсутствуют	данные отсутствуют
6270	781095.87	1321219.76	данные отсутствуют	данные отсутствуют

Государственный регистратор		ФГИС ЕГРН
полное наименование должности	подпись	инициалы, фамилия

М.П.

Выписка из Единого государственного реестра недвижимости об объекте недвижимости  
Описание местоположения земельного участка

<b>Земельный участок</b>			
(вид объекта недвижимости)			
Лист №	Раздела <b>3.2</b>	Всего листов раздела <b>3.2</b> : ____	Всего разделов: ____
Всего листов выписки: ____			
<b>15.11.2021 № 99/2021/430784242</b>			
Кадастровый номер:		<b>02:17:000000:215(единое землепользование)</b>	

Сведения о характерных точках границы земельного участка				
Система координат				
Зона №				
Номер точки	Координаты		Описание закрепления на местности	Средняя квадратическая погрешность определения координат характерных точек границ земельного участка, м
	X	Y		
1	2	3	4	5
6271	779362.33	1320996.75	данные отсутствуют	данные отсутствуют
6272	779360.86	1320998.46	данные отсутствуют	данные отсутствуют
6273	779362.57	1320999.92	данные отсутствуют	данные отсутствуют
6274	779364.04	1320998.22	данные отсутствуют	данные отсутствуют
6275	779543.46	1320782.46	данные отсутствуют	данные отсутствуют
6276	779538.51	1320787.13	данные отсутствуют	данные отсутствуют
6277	779543.14	1320792.05	данные отсутствуют	данные отсутствуют
6278	779548.1	1320787.38	данные отсутствуют	данные отсутствуют
6279	779830.1	1320569.05	данные отсутствуют	данные отсутствуют
6280	779815.84	1320567.3	данные отсутствуют	данные отсутствуют
6281	779812.61	1320580.05	данные отсутствуют	данные отсутствуют
6282	779813.87	1320582.48	данные отсутствуют	данные отсутствуют
6283	779827.37	1320585.38	данные отсутствуют	данные отсутствуют
6284	779831.45	1320571.58	данные отсутствуют	данные отсутствуют
6285	779318.86	1320965.28	данные отсутствуют	данные отсутствуют

Государственный регистратор		ФГИС ЕГРН
полное наименование должности	подпись	инициалы, фамилия

М.П.

Раздел 3.2

Выписка из Единого государственного реестра недвижимости об объекте недвижимости  
Описание местоположения земельного участка

<b>Земельный участок</b>			
(вид объекта недвижимости)			
Лист №	Раздела <b>3.2</b>	Всего листов раздела <b>3.2</b> : ____	Всего разделов: ____
Всего листов выписки: ____			
<b>15.11.2021 № 99/2021/430784242</b>			
Кадастровый номер:		<b>02:17:000000:215(единое землепользование)</b>	

Сведения о характерных точках границы земельного участка				
Система координат				
Зона №				
Номер точки	Координаты		Описание закрепления на местности	Средняя квадратическая погрешность определения координат характерных точек границ земельного участка, м
	X	Y		
1	2	3	4	5
6286	779316.92	1320963.16	данные отсутствуют	данные отсутствуют
6287	779302.68	1320965.04	данные отсутствуют	данные отсутствуют
6288	779302.7	1320978.19	данные отсутствуют	данные отсутствуют
6289	779304.6	1320980.22	данные отсутствуют	данные отсутствуют
6290	779318.36	1320979.66	данные отсутствуют	данные отсутствуют
6291	779488.56	1320739.85	данные отсутствуют	данные отсутствуют
6292	779481.81	1320744.18	данные отсутствуют	данные отсутствуют
6293	779499.26	1320774.75	данные отсутствуют	данные отсутствуют
6294	779505.99	1320770.42	данные отсутствуют	данные отсутствуют
6295	779468.22	1321365.39	данные отсутствуют	данные отсутствуют
6296	779493.93	1321380.86	данные отсутствуют	данные отсутствуют
6297	779504.24	1321363.72	данные отсутствуют	данные отсутствуют
6298	779479.03	1321348.54	данные отсутствуют	данные отсутствуют
6299	779481.12	1321344.1	данные отсутствуют	данные отсутствуют
6300	779481.13	1321344.08	данные отсутствуют	данные отсутствуют

Государственный регистратор		ФГИС ЕГРН
полное наименование должности	подпись	инициалы, фамилия

М.П.

<b>Земельный участок</b>			
(вид объекта недвижимости)			
Лист №	Раздела <b>3.2</b>	Всего листов раздела <b>3.2</b> : ____	Всего разделов: ____
Всего листов выписки: ____			
<b>15.11.2021 № 99/2021/430784242</b>			
Кадастровый номер:		<b>02:17:000000:215(единое землепользование)</b>	

Сведения о характерных точках границы земельного участка				
Система координат				
Зона №				
Номер точки	Координаты		Описание закрепления на местности	Средняя квадратическая погрешность определения координат характерных точек границ земельного участка, м
	X	Y		
1	2	3	4	5
6301	779481.14	1321344.07	данные отсутствуют	данные отсутствуют
6302	779481.14	1321344.05	данные отсутствуют	данные отсутствуют
6303	779565.09	1321160.29	данные отсутствуют	данные отсутствуют
6304	779565.2	1321160.03	данные отсутствуют	данные отсутствуют
6305	779565.29	1321159.75	данные отсутствуют	данные отсутствуют
6306	779565.35	1321159.47	данные отсутствуют	данные отсутствуют
6307	779565.39	1321159.18	данные отсутствуют	данные отсутствуют
6308	779565.41	1321158.89	данные отсутствуют	данные отсутствуют
6309	779565.41	1321158.6	данные отсутствуют	данные отсутствуют
6310	779565.37	1321158.32	данные отсутствуют	данные отсутствуют
6311	779565.32	1321158.03	данные отсутствуют	данные отсутствуют
6312	779565.24	1321157.75	данные отсутствуют	данные отсутствуют
6313	779565.14	1321157.48	данные отсутствуют	данные отсутствуют
6314	779565.01	1321157.22	данные отсутствуют	данные отсутствуют
6315	779564.87	1321156.97	данные отсутствуют	данные отсутствуют

Государственный регистратор		ФГИС ЕГРН
полное наименование должности	подпись	инициалы, фамилия

М.П.

Раздел 3.2

Выписка из Единого государственного реестра недвижимости об объекте недвижимости  
Описание местоположения земельного участка

<b>Земельный участок</b>			
(вид объекта недвижимости)			
Лист №	Раздела <b>3.2</b>	Всего листов раздела <b>3.2</b> : ____	Всего разделов: ____
Всего листов выписки: ____			
<b>15.11.2021 № 99/2021/430784242</b>			
Кадастровый номер:		<b>02:17:000000:215(единое землепользование)</b>	

Сведения о характерных точках границы земельного участка				
Система координат				
Зона №				
Номер точки	Координаты		Описание закрепления на местности	Средняя квадратическая погрешность определения координат характерных точек границ земельного участка, м
	X	Y		
1	2	3	4	5
6316	779564.71	1321156.73	данные отсутствуют	данные отсутствуют
6317	779564.52	1321156.51	данные отсутствуют	данные отсутствуют
6318	779564.32	1321156.3	данные отсутствуют	данные отсутствуют
6319	779564.1	1321156.11	данные отсутствуют	данные отсутствуют
6320	779563.87	1321155.94	данные отсутствуют	данные отсутствуют
6321	779563.62	1321155.79	данные отсутствуют	данные отсутствуют
6322	779563.36	1321155.66	данные отсутствуют	данные отсутствуют
6323	779563.1	1321155.55	данные отсутствуют	данные отсутствуют
6324	779562.82	1321155.46	данные отсутствуют	данные отсутствуют
6325	779562.54	1321155.4	данные отсутствуют	данные отсутствуют
6326	779562.26	1321155.36	данные отсутствуют	данные отсутствуют
6327	779561.97	1321155.34	данные отсутствуют	данные отсутствуют
6328	779561.67	1321155.35	данные отсутствуют	данные отсутствуют
6329	779561.39	1321155.38	данные отсутствуют	данные отсутствуют
6330	779561.1	1321155.43	данные отсутствуют	данные отсутствуют

Государственный регистратор		ФГИС ЕГРН
полное наименование должности	подпись	инициалы, фамилия

М.П.

Выписка из Единого государственного реестра недвижимости об объекте недвижимости  
Описание местоположения земельного участка

<b>Земельный участок</b>			
(вид объекта недвижимости)			
Лист №	Раздела <b>3.2</b>	Всего листов раздела <b>3.2</b> : ____	Всего разделов: ____
Всего листов выписки: ____			
<b>15.11.2021 № 99/2021/430784242</b>			
Кадастровый номер:		<b>02:17:000000:215(единое землепользование)</b>	

Сведения о характерных точках границы земельного участка				
Система координат				
Зона №				
Номер точки	Координаты		Описание закрепления на местности	Средняя квадратическая погрешность определения координат характерных точек границ земельного участка, м
	X	Y		
1	2	3	4	5
6331	779560.82	1321155.51	данные отсутствуют	данные отсутствуют
6332	779560.55	1321155.61	данные отсутствуют	данные отсутствуют
6333	779560.29	1321155.74	данные отсутствуют	данные отсутствуют
6334	779560.05	1321155.88	данные отсутствуют	данные отсутствуют
6335	779559.8	1321156.05	данные отсутствуют	данные отсутствуют
6336	779559.58	1321156.23	данные отсутствуют	данные отсутствуют
6337	779559.37	1321156.43	данные отсутствуют	данные отсутствуют
6338	779559.18	1321156.65	данные отсутствуют	данные отсутствуют
6339	779559.01	1321156.88	данные отсутствуют	данные отсутствуют
6340	779558.86	1321157.13	данные отсутствуют	данные отсутствуют
6341	779474.79	1321341.12	данные отсутствуют	данные отсутствуют
6342	779432.11	1321431.45	данные отсутствуют	данные отсутствуют
6343	779438.26	1321434.75	данные отсутствуют	данные отсутствуют
6344	779470.41	1321366.73	данные отсутствуют	данные отсутствуют
6345	777262.59	1325372.4	данные отсутствуют	2.5

Государственный регистратор		ФГИС ЕГРН
полное наименование должности	подпись	инициалы, фамилия

М.П.

Выписка из Единого государственного реестра недвижимости об объекте недвижимости  
Описание местоположения земельного участка

<b>Земельный участок</b>			
(вид объекта недвижимости)			
Лист №	Раздела <b>3.2</b>	Всего листов раздела <b>3.2</b> : ____	Всего разделов: ____
Всего листов выписки: ____			
<b>15.11.2021 № 99/2021/430784242</b>			
Кадастровый номер:		<b>02:17:000000:215(единое землепользование)</b>	

Сведения о характерных точках границы земельного участка				
Система координат				
Зона №				
Номер точки	Координаты		Описание закрепления на местности	Средняя квадратическая погрешность определения координат характерных точек границ земельного участка, м
	X	Y		
1	2	3	4	5
6346	777146.13	1325416.38	данные отсутствуют	0.3
6347	777146.11	1325416.39	данные отсутствуют	2.5
6348	777431.88	1325444.51	данные отсутствуют	0.5
6349	777427.08	1325361.67	данные отсутствуют	0.5
6350	777433.87	1325373.7	данные отсутствуют	2.5
6351	778394.75	1324915.07	данные отсутствуют	2.5
6352	778437.52	1324894.65	данные отсутствуют	0.5
6353	778439.87	1324893.53	данные отсутствуют	2.5
6354	778746.99	1324746.94	данные отсутствуют	2.5
6355	778751.73	1324756.87	данные отсутствуют	2.5
6356	777438.61	1325383.63	данные отсутствуют	2.5
10649	784622.83	1322897.05	-	2.5
10650	784597.17	1322855.59	-	2.5
10651	784657.43	1322733.87	-	2.5
10652	784669.3	1322690.7	-	2.5

Государственный регистратор		ФГИС ЕГРН
полное наименование должности	подпись	инициалы, фамилия

М.П.

<b>Земельный участок</b>			
(вид объекта недвижимости)			
Лист №	Раздела <b>3.2</b>	Всего листов раздела <b>3.2</b> : ____	Всего разделов: ____
Всего листов выписки: ____			
<b>15.11.2021 № 99/2021/430784242</b>			
Кадастровый номер:		<b>02:17:000000:215(единое землепользование)</b>	

Сведения о характерных точках границы земельного участка				
Система координат				
Зона №				
Номер точки	Координаты		Описание закрепления на местности	Средняя квадратическая погрешность определения координат характерных точек границ земельного участка, м
	X	Y		
1	2	3	4	5
10653	784672.45	1322652.47	-	2.5
10654	784665.82	1322597.78	-	2.5
10655	784728.4	1322598.53	-	2.5
10656	784759.01	1322602.78	-	2.5
10657	779613.87	1321039.69	данные отсутствуют	данные отсутствуют
10658	779580.72	1321110.29	данные отсутствуют	данные отсутствуют
10659	779526.41	1321084.8	данные отсутствуют	данные отсутствуют
10660	779541.84	1321051.17	данные отсутствуют	данные отсутствуют
10661	786800.29	1325221.95	данные отсутствуют	2.5
10662	786804.76	1325247.07	данные отсутствуют	2.5
10663	786866.92	1325285.44	данные отсутствуют	2.5
10664	786852.2	1325319.84	данные отсутствуют	2.5
10665	786769.84	1325321.62	данные отсутствуют	2.5
10666	786741.52	1325327.79	данные отсутствуют	2.5
10667	786711.52	1325328.11	данные отсутствуют	2.5

Государственный регистратор		ФГИС ЕГРН
полное наименование должности	подпись	инициалы, фамилия

М.П.

Раздел 3.2

Выписка из Единого государственного реестра недвижимости об объекте недвижимости  
Описание местоположения земельного участка

<b>Земельный участок</b>			
(вид объекта недвижимости)			
Лист №	Раздела <b>3.2</b>	Всего листов раздела <b>3.2</b> : ____	Всего разделов: ____
Всего листов выписки: ____			
<b>15.11.2021 № 99/2021/430784242</b>			
Кадастровый номер:		<b>02:17:000000:215(единое землепользование)</b>	

Сведения о характерных точках границы земельного участка				
Система координат				
Зона №				
Номер точки	Координаты		Описание закрепления на местности	Средняя квадратическая погрешность определения координат характерных точек границ земельного участка, м
	X	Y		
1	2	3	4	5
10668	786612.15	1325329.17	данные отсутствуют	2.5
10669	786656.19	1325142.82	данные отсутствуют	2.5
10670	786679.11	1325150.43	данные отсутствуют	2.5
10671	786713.8	1325145.81	данные отсутствуют	2.5
10672	786723.3	1325168.37	данные отсутствуют	2.5
10673	786730.61	1325205.95	данные отсутствуют	2.5
10674	786782.7	1325213.23	данные отсутствуют	2.5
10675	784082.88	1322355.62	Закрепление отсутствует	2.5
10676	784081.01	1322456.67	Закрепление отсутствует	2.5
10677	784081.41	1322500.23	Закрепление отсутствует	2.5
10678	784070.68	1322503.09	Закрепление отсутствует	2.5
10679	784055.84	1322455.32	Закрепление отсутствует	2.5
10680	783980.84	1322453.46	Закрепление отсутствует	2.5
10681	783982.68	1322353.56	Закрепление отсутствует	2.5

Государственный регистратор		ФГИС ЕГРН
полное наименование должности	подпись	инициалы, фамилия

М.П.

Выписка из Единого государственного реестра недвижимости об объекте недвижимости  
Сведения о частях земельного участка

<b>Земельный участок</b>			
<small>(вид объекта недвижимости)</small>			
Лист № ____ Раздела <b>4</b>	Всего листов раздела <b>4</b> : ____	Всего разделов: ____	Всего листов выписки: ____
<b>15.11.2021 № 99/2021/430784242</b>			
Кадастровый номер:		<b>02:17:000000:215(единое землепользование)</b>	
План (чертеж, схема) части земельного участка		Учетный номер части: <b>02:17:000000:215/1</b>	
Масштаб 1: данные отсутствуют	Условные обозначения:		
Государственный регистратор		ФГИС ЕГРН	
полное наименование должности	подпись	инициалы, фамилия	

М.П.

Выписка из Единого государственного реестра недвижимости об объекте недвижимости  
Сведения о частях земельного участка

<b>Земельный участок</b>			
<small>(вид объекта недвижимости)</small>			
Лист № ____ Раздела <b>4</b>	Всего листов раздела <b>4</b> : ____	Всего разделов: ____	Всего листов выписки: ____
<b>15.11.2021 № 99/2021/430784242</b>			
Кадастровый номер:		<b>02:17:000000:215(единое землепользование)</b>	
План (чертеж, схема) части земельного участка		Учетный номер части: <b>02:17:000000:215/2</b>	
Масштаб 1: данные отсутствуют	Условные обозначения:		
Государственный регистратор		ФГИС ЕГРН	
полное наименование должности	подпись	инициалы, фамилия	

М.П.

<b>Земельный участок</b>			
(вид объекта недвижимости)			
Лист № ____ Раздела <b>4</b>	Всего листов раздела <b>4</b> : ____	Всего разделов: ____	Всего листов выписки: ____
<b>15.11.2021 № 99/2021/430784242</b>			
Кадастровый номер:		<b>02:17:000000:215(единое землепользование)</b>	

План (чертеж, схема) части земельного участка	Учетный номер части: <b>02:17:000000:215/3</b>
Масштаб 1: данные отсутствуют	Условные обозначения:

Государственный регистратор		ФГИС ЕГРН
полное наименование должности	подпись	инициалы, фамилия

М.П.

<b>Земельный участок</b>			
(вид объекта недвижимости)			
Лист № ____ Раздела <b>4</b>	Всего листов раздела <b>4</b> : ____	Всего разделов: ____	Всего листов выписки: ____
<b>15.11.2021 № 99/2021/430784242</b>			
Кадастровый номер:		<b>02:17:000000:215(единое землепользование)</b>	

План (чертеж, схема) части земельного участка	Учетный номер части: <b>02:17:000000:215/4</b>
Масштаб 1: данные отсутствуют	Условные обозначения:

Государственный регистратор		ФГИС ЕГРН
полное наименование должности	подпись	инициалы, фамилия

М.П.



Выписка из Единого государственного реестра недвижимости об объекте недвижимости  
Сведения о частях земельного участка

<b>Земельный участок</b>			
<small>(вид объекта недвижимости)</small>			
Лист № ____ Раздела <b>4</b>	Всего листов раздела <b>4</b> : ____	Всего разделов: ____	Всего листов выписки: ____
<b>15.11.2021 № 99/2021/430784242</b>			
Кадастровый номер:		<b>02:17:000000:215(единое землепользование)</b>	

План (чертеж, схема) части земельного участка	Учетный номер части: <b>02:17:000000:215/5</b>
Масштаб 1: данные отсутствуют	Условные обозначения:

Государственный регистратор		ФГИС ЕГРН
полное наименование должности	подпись	инициалы, фамилия

М.П.

Выписка из Единого государственного реестра недвижимости об объекте недвижимости  
Сведения о частях земельного участка

<b>Земельный участок</b>			
<small>(вид объекта недвижимости)</small>			
Лист № ____ Раздела <b>4</b>	Всего листов раздела <b>4</b> : ____	Всего разделов: ____	Всего листов выписки: ____
<b>15.11.2021 № 99/2021/430784242</b>			
Кадастровый номер:		<b>02:17:000000:215(единое землепользование)</b>	

План (чертеж, схема) части земельного участка	Учетный номер части: <b>02:17:000000:215/6</b>
Масштаб 1: данные отсутствуют	Условные обозначения:

Государственный регистратор		ФГИС ЕГРН
полное наименование должности	подпись	инициалы, фамилия

М.П.

<b>Земельный участок</b>			
(вид объекта недвижимости)			
Лист № ____ Раздела <b>4</b>	Всего листов раздела <b>4</b> : ____	Всего разделов: ____	Всего листов выписки: ____
<b>15.11.2021 № 99/2021/430784242</b>			
Кадастровый номер:		<b>02:17:000000:215(единое землепользование)</b>	

План (чертеж, схема) части земельного участка	Учетный номер части: <b>02:17:000000:215/8</b>
Масштаб 1: данные отсутствуют	Условные обозначения:

Государственный регистратор		ФГИС ЕГРН
полное наименование должности	подпись	инициалы, фамилия

М.П.

<b>Земельный участок</b>			
(вид объекта недвижимости)			
Лист № ____ Раздела <b>4</b>	Всего листов раздела <b>4</b> : ____	Всего разделов: ____	Всего листов выписки: ____
<b>15.11.2021 № 99/2021/430784242</b>			
Кадастровый номер:		<b>02:17:000000:215(единое землепользование)</b>	

План (чертеж, схема) части земельного участка	Учетный номер части: <b>02:17:000000:215/9</b>
Масштаб 1: данные отсутствуют	Условные обозначения:

Государственный регистратор		ФГИС ЕГРН
полное наименование должности	подпись	инициалы, фамилия

М.П.

Выписка из Единого государственного реестра недвижимости об объекте недвижимости  
Сведения о частях земельного участка

<b>Земельный участок</b>			
<small>(вид объекта недвижимости)</small>			
Лист № ____ Раздела <b>4</b>	Всего листов раздела <b>4</b> : ____	Всего разделов: ____	Всего листов выписки: ____
<b>15.11.2021 № 99/2021/430784242</b>			
Кадастровый номер:		<b>02:17:000000:215(единое землепользование)</b>	

План (чертеж, схема) части земельного участка	Учетный номер части: <b>02:17:000000:215/10</b>
Масштаб 1: данные отсутствуют	Условные обозначения:

Государственный регистратор		ФГИС ЕГРН
полное наименование должности	подпись	инициалы, фамилия

М.П.

Выписка из Единого государственного реестра недвижимости об объекте недвижимости  
Сведения о частях земельного участка

<b>Земельный участок</b>			
<small>(вид объекта недвижимости)</small>			
Лист № ____ Раздела <b>4</b>	Всего листов раздела <b>4</b> : ____	Всего разделов: ____	Всего листов выписки: ____
<b>15.11.2021 № 99/2021/430784242</b>			
Кадастровый номер:		<b>02:17:000000:215(единое землепользование)</b>	

План (чертеж, схема) части земельного участка	Учетный номер части: <b>02:17:000000:215/11</b>
Масштаб 1: данные отсутствуют	Условные обозначения:

Государственный регистратор		ФГИС ЕГРН
полное наименование должности	подпись	инициалы, фамилия

М.П.

<b>Земельный участок</b>			
(вид объекта недвижимости)			
Лист № ____ Раздела <b>4</b>	Всего листов раздела <b>4</b> : ____	Всего разделов: ____	Всего листов выписки: ____
<b>15.11.2021 № 99/2021/430784242</b>			
Кадастровый номер:		<b>02:17:000000:215(единое землепользование)</b>	

План (чертеж, схема) части земельного участка	Учетный номер части: <b>02:17:000000:215/14</b>
Масштаб 1: данные отсутствуют	Условные обозначения:

Государственный регистратор		ФГИС ЕГРН
полное наименование должности	подпись	инициалы, фамилия

М.П.

<b>Земельный участок</b>			
(вид объекта недвижимости)			
Лист № ____ Раздела <b>4</b>	Всего листов раздела <b>4</b> : ____	Всего разделов: ____	Всего листов выписки: ____
<b>15.11.2021 № 99/2021/430784242</b>			
Кадастровый номер:		<b>02:17:000000:215(единое землепользование)</b>	

План (чертеж, схема) части земельного участка	Учетный номер части: <b>02:17:000000:215/15</b>
Масштаб 1: данные отсутствуют	Условные обозначения:

Государственный регистратор		ФГИС ЕГРН
полное наименование должности	подпись	инициалы, фамилия

М.П.

Выписка из Единого государственного реестра недвижимости об объекте недвижимости  
Сведения о частях земельного участка

<b>Земельный участок</b>			
<small>(вид объекта недвижимости)</small>			
Лист № ____ Раздела <b>4</b>	Всего листов раздела <b>4</b> : ____	Всего разделов: ____	Всего листов выписки: ____
<b>15.11.2021 № 99/2021/430784242</b>			
Кадастровый номер:		<b>02:17:000000:215(единое землепользование)</b>	

План (чертеж, схема) части земельного участка	Учетный номер части: <b>02:17:000000:215/16</b>
Масштаб 1: данные отсутствуют	Условные обозначения:

Государственный регистратор		ФГИС ЕГРН
полное наименование должности	подпись	инициалы, фамилия

М.П.

Выписка из Единого государственного реестра недвижимости об объекте недвижимости  
Сведения о частях земельного участка

<b>Земельный участок</b>			
<small>(вид объекта недвижимости)</small>			
Лист № ____ Раздела <b>4</b>	Всего листов раздела <b>4</b> : ____	Всего разделов: ____	Всего листов выписки: ____
<b>15.11.2021 № 99/2021/430784242</b>			
Кадастровый номер:		<b>02:17:000000:215(единое землепользование)</b>	

План (чертеж, схема) части земельного участка	Учетный номер части: <b>02:17:000000:215/17</b>
Масштаб 1: данные отсутствуют	Условные обозначения:

Государственный регистратор		ФГИС ЕГРН
полное наименование должности	подпись	инициалы, фамилия

М.П.

<b>Земельный участок</b>			
(вид объекта недвижимости)			
Лист № ____ Раздела <b>4</b>	Всего листов раздела <b>4</b> : ____	Всего разделов: ____	Всего листов выписки: ____
<b>15.11.2021 № 99/2021/430784242</b>			
Кадастровый номер:		<b>02:17:000000:215(единое землепользование)</b>	

План (чертеж, схема) части земельного участка	Учетный номер части: <b>02:17:000000:215/18</b>
Масштаб 1: данные отсутствуют	Условные обозначения:

Государственный регистратор		ФГИС ЕГРН
полное наименование должности	подпись	инициалы, фамилия

М.П.

<b>Земельный участок</b>			
(вид объекта недвижимости)			
Лист № ____ Раздела <b>4</b>	Всего листов раздела <b>4</b> : ____	Всего разделов: ____	Всего листов выписки: ____
<b>15.11.2021 № 99/2021/430784242</b>			
Кадастровый номер:		<b>02:17:000000:215(единое землепользование)</b>	

План (чертеж, схема) части земельного участка	Учетный номер части: <b>02:17:000000:215/19</b>
Масштаб 1: данные отсутствуют	Условные обозначения:

Государственный регистратор		ФГИС ЕГРН
полное наименование должности	подпись	инициалы, фамилия

М.П.

Выписка из Единого государственного реестра недвижимости об объекте недвижимости  
Сведения о частях земельного участка

<b>Земельный участок</b>			
<small>(вид объекта недвижимости)</small>			
Лист № ____ Раздела <b>4</b>	Всего листов раздела <b>4</b> : ____	Всего разделов: ____	Всего листов выписки: ____
<b>15.11.2021 № 99/2021/430784242</b>			
Кадастровый номер:		<b>02:17:000000:215(единое землепользование)</b>	

План (чертеж, схема) части земельного участка	Учетный номер части: <b>02:17:000000:215/20</b>
Масштаб 1: данные отсутствуют	Условные обозначения:

Государственный регистратор		ФГИС ЕГРН
полное наименование должности	подпись	инициалы, фамилия

М.П.

Выписка из Единого государственного реестра недвижимости об объекте недвижимости  
Сведения о частях земельного участка

<b>Земельный участок</b>			
<small>(вид объекта недвижимости)</small>			
Лист № ____ Раздела <b>4</b>	Всего листов раздела <b>4</b> : ____	Всего разделов: ____	Всего листов выписки: ____
<b>15.11.2021 № 99/2021/430784242</b>			
Кадастровый номер:		<b>02:17:000000:215(единое землепользование)</b>	

План (чертеж, схема) части земельного участка	Учетный номер части: <b>02:17:000000:215/21</b>
Масштаб 1: данные отсутствуют	Условные обозначения:

Государственный регистратор		ФГИС ЕГРН
полное наименование должности	подпись	инициалы, фамилия

М.П.

<b>Земельный участок</b>			
(вид объекта недвижимости)			
Лист № ____ Раздела <b>4</b>	Всего листов раздела <b>4</b> : ____	Всего разделов: ____	Всего листов выписки: ____
<b>15.11.2021 № 99/2021/430784242</b>			
Кадастровый номер:		<b>02:17:000000:215(единое землепользование)</b>	

План (чертеж, схема) части земельного участка	Учетный номер части: <b>02:17:000000:215/22</b>
Масштаб 1: данные отсутствуют	Условные обозначения:

Государственный регистратор		ФГИС ЕГРН
полное наименование должности	подпись	инициалы, фамилия

М.П.

<b>Земельный участок</b>			
(вид объекта недвижимости)			
Лист № ____ Раздела <b>4</b>	Всего листов раздела <b>4</b> : ____	Всего разделов: ____	Всего листов выписки: ____
<b>15.11.2021 № 99/2021/430784242</b>			
Кадастровый номер:		<b>02:17:000000:215(единое землепользование)</b>	

План (чертеж, схема) части земельного участка	Учетный номер части: <b>02:17:000000:215/23</b>
Масштаб 1: данные отсутствуют	Условные обозначения:

Государственный регистратор		ФГИС ЕГРН
полное наименование должности	подпись	инициалы, фамилия

М.П.



Выписка из Единого государственного реестра недвижимости об объекте недвижимости  
Сведения о частях земельного участка

<b>Земельный участок</b>			
<small>(вид объекта недвижимости)</small>			
Лист № ____ Раздела <b>4</b>	Всего листов раздела <b>4</b> : ____	Всего разделов: ____	Всего листов выписки: ____
<b>15.11.2021 № 99/2021/430784242</b>			
Кадастровый номер:		<b>02:17:000000:215(единое землепользование)</b>	

План (чертеж, схема) части земельного участка	Учетный номер части: <b>02:17:000000:215/24</b>
Масштаб 1: данные отсутствуют	Условные обозначения:

Государственный регистратор		ФГИС ЕГРН
полное наименование должности	подпись	инициалы, фамилия

М.П.

Выписка из Единого государственного реестра недвижимости об объекте недвижимости  
Сведения о частях земельного участка

<b>Земельный участок</b>			
<small>(вид объекта недвижимости)</small>			
Лист № ____ Раздела <b>4</b>	Всего листов раздела <b>4</b> : ____	Всего разделов: ____	Всего листов выписки: ____
<b>15.11.2021 № 99/2021/430784242</b>			
Кадастровый номер:		<b>02:17:000000:215(единое землепользование)</b>	

План (чертеж, схема) части земельного участка	Учетный номер части: <b>02:17:000000:215/25</b>
Масштаб 1: данные отсутствуют	Условные обозначения:

Государственный регистратор		ФГИС ЕГРН
полное наименование должности	подпись	инициалы, фамилия

М.П.

<b>Земельный участок</b>			
(вид объекта недвижимости)			
Лист № ____ Раздела <b>4</b>	Всего листов раздела <b>4</b> : ____	Всего разделов: ____	Всего листов выписки: ____
<b>15.11.2021 № 99/2021/430784242</b>			
Кадастровый номер:		<b>02:17:000000:215(единое землепользование)</b>	

План (чертеж, схема) части земельного участка	Учетный номер части: <b>02:17:000000:215/26</b>
Масштаб 1: данные отсутствуют	Условные обозначения:

Государственный регистратор		ФГИС ЕГРН
полное наименование должности	подпись	инициалы, фамилия

М.П.

<b>Земельный участок</b>			
(вид объекта недвижимости)			
Лист № ____ Раздела <b>4</b>	Всего листов раздела <b>4</b> : ____	Всего разделов: ____	Всего листов выписки: ____
<b>15.11.2021 № 99/2021/430784242</b>			
Кадастровый номер:		<b>02:17:000000:215(единое землепользование)</b>	

План (чертеж, схема) части земельного участка	Учетный номер части: <b>02:17:000000:215/27</b>
Масштаб 1: данные отсутствуют	Условные обозначения:

Государственный регистратор		ФГИС ЕГРН
полное наименование должности	подпись	инициалы, фамилия

М.П.

Выписка из Единого государственного реестра недвижимости об объекте недвижимости  
Сведения о частях земельного участка

<b>Земельный участок</b>			
<small>(вид объекта недвижимости)</small>			
Лист № ____ Раздела <b>4</b>	Всего листов раздела <b>4</b> : ____	Всего разделов: ____	Всего листов выписки: ____
<b>15.11.2021 № 99/2021/430784242</b>			
Кадастровый номер:		<b>02:17:000000:215(единое землепользование)</b>	

План (чертеж, схема) части земельного участка	Учетный номер части: <b>02:17:000000:215/28</b>
Масштаб 1: данные отсутствуют	Условные обозначения:

Государственный регистратор		ФГИС ЕГРН
полное наименование должности	подпись	инициалы, фамилия

М.П.

Выписка из Единого государственного реестра недвижимости об объекте недвижимости  
Сведения о частях земельного участка

<b>Земельный участок</b>			
<small>(вид объекта недвижимости)</small>			
Лист № ____ Раздела <b>4</b>	Всего листов раздела <b>4</b> : ____	Всего разделов: ____	Всего листов выписки: ____
<b>15.11.2021 № 99/2021/430784242</b>			
Кадастровый номер:		<b>02:17:000000:215(единое землепользование)</b>	

План (чертеж, схема) части земельного участка	Учетный номер части: <b>02:17:000000:215/29</b>
Масштаб 1: данные отсутствуют	Условные обозначения:

Государственный регистратор		ФГИС ЕГРН
полное наименование должности	подпись	инициалы, фамилия

М.П.

<b>Земельный участок</b>			
(вид объекта недвижимости)			
Лист № ____ Раздела <b>4</b>	Всего листов раздела <b>4</b> : ____	Всего разделов: ____	Всего листов выписки: ____
<b>15.11.2021 № 99/2021/430784242</b>			
Кадастровый номер:		<b>02:17:000000:215(единое землепользование)</b>	

План (чертеж, схема) части земельного участка	Учетный номер части: <b>02:17:000000:215/30</b>
Масштаб 1: данные отсутствуют	Условные обозначения:

Государственный регистратор		ФГИС ЕГРН
полное наименование должности	подпись	инициалы, фамилия

М.П.

<b>Земельный участок</b>			
(вид объекта недвижимости)			
Лист № ____ Раздела <b>4</b>	Всего листов раздела <b>4</b> : ____	Всего разделов: ____	Всего листов выписки: ____
<b>15.11.2021 № 99/2021/430784242</b>			
Кадастровый номер:		<b>02:17:000000:215(единое землепользование)</b>	

План (чертеж, схема) части земельного участка	Учетный номер части: <b>02:17:000000:215/31</b>
Масштаб 1: данные отсутствуют	Условные обозначения:

Государственный регистратор		ФГИС ЕГРН
полное наименование должности	подпись	инициалы, фамилия

М.П.

Выписка из Единого государственного реестра недвижимости об объекте недвижимости  
Сведения о частях земельного участка

<b>Земельный участок</b>			
<small>(вид объекта недвижимости)</small>			
Лист № ____ Раздела <b>4</b>	Всего листов раздела <b>4</b> : ____	Всего разделов: ____	Всего листов выписки: ____
<b>15.11.2021 № 99/2021/430784242</b>			
Кадастровый номер:		<b>02:17:000000:215(единое землепользование)</b>	

План (чертеж, схема) части земельного участка	Учетный номер части: <b>02:17:000000:215/32</b>
Масштаб 1: данные отсутствуют	Условные обозначения:

Государственный регистратор		ФГИС ЕГРН
полное наименование должности	подпись	инициалы, фамилия

М.П.

Выписка из Единого государственного реестра недвижимости об объекте недвижимости  
Сведения о частях земельного участка

<b>Земельный участок</b>			
<small>(вид объекта недвижимости)</small>			
Лист № ____ Раздела <b>4</b>	Всего листов раздела <b>4</b> : ____	Всего разделов: ____	Всего листов выписки: ____
<b>15.11.2021 № 99/2021/430784242</b>			
Кадастровый номер:		<b>02:17:000000:215(единое землепользование)</b>	

План (чертеж, схема) части земельного участка	Учетный номер части: <b>02:17:000000:215/33</b>
Масштаб 1: данные отсутствуют	Условные обозначения:

Государственный регистратор		ФГИС ЕГРН
полное наименование должности	подпись	инициалы, фамилия

М.П.

<b>Земельный участок</b>			
(вид объекта недвижимости)			
Лист № ____ Раздела <b>4</b>	Всего листов раздела <b>4</b> : ____	Всего разделов: ____	Всего листов выписки: ____
<b>15.11.2021 № 99/2021/430784242</b>			
Кадастровый номер:		<b>02:17:000000:215(единое землепользование)</b>	

План (чертеж, схема) части земельного участка	Учетный номер части: <b>02:17:000000:215/34</b>
Масштаб 1: данные отсутствуют	Условные обозначения:

Государственный регистратор		ФГИС ЕГРН
полное наименование должности	подпись	инициалы, фамилия

М.П.

<b>Земельный участок</b>			
(вид объекта недвижимости)			
Лист № ____ Раздела <b>4</b>	Всего листов раздела <b>4</b> : ____	Всего разделов: ____	Всего листов выписки: ____
<b>15.11.2021 № 99/2021/430784242</b>			
Кадастровый номер:		<b>02:17:000000:215(единое землепользование)</b>	

План (чертеж, схема) части земельного участка	Учетный номер части: <b>02:17:000000:215/35</b>
Масштаб 1: данные отсутствуют	Условные обозначения:

Государственный регистратор		ФГИС ЕГРН
полное наименование должности	подпись	инициалы, фамилия

М.П.

<b>Земельный участок</b>			
(вид объекта недвижимости)			
Лист № ___ Раздела <b>4.1</b>	Всего листов раздела <b>4.1</b> : ___	Всего разделов: ___	Всего листов выписки: ___
<b>15.11.2021 № 99/2021/430784242</b>			
Кадастровый номер:		<b>02:17:000000:215(единое землепользование)</b>	

Учетный номер части	Площадь (м <sup>2</sup> )	Содержание ограничения в использовании или ограничения права на объект недвижимости или обременения объекта недвижимости
1	2	3
1	317315	Ограничения прав на земельный участок, предусмотренные статьями 56, 56.1 Земельного кодекса Российской Федерации, Постановление Правительства Российской Федерации "О порядке установления охранных зон объектов электросетевого хозяйства и особых условий использования земельных участков, расположенных в границах таких зон" № 160 от 24.02.2009, срок действия: 10.02.2015
2	12865	Ограничения прав на земельный участок, предусмотренные статьями 56, 56.1 Земельного кодекса Российской Федерации, Постановление Правительства Российской Федерации "О порядке установления охранных зон объектов электросетевого хозяйства и особых условий использования земельных участков, расположенных в границах таких зон" № 160 от 24.02.2009, срок действия: 20.02.2015
3	12614	Ограничения прав на земельный участок, предусмотренные статьями 56, 56.1 Земельного кодекса Российской Федерации, Постановление "Об утверждении Правил охраны линий и сооружений связи Российской Федерации" № 578 от 09.06.1995, срок действия: 09.06.2015
4	11051	Ограничения прав на земельный участок, предусмотренные статьями 56, 56.1 Земельного кодекса Российской Федерации, "О порядке установления охранных зон объектов электросетевого хозяйства и особых условий использования земельных участков, расположенных в границах таких зон" № 160 от 24.02.2009, срок действия: 02.07.2015
5	365	Ограничения прав на земельный участок, предусмотренные статьями 56, 56.1 Земельного кодекса Российской Федерации, Постановление Правительства Российской Федерации "Об Утверждении правил охраны газопраспределительных сетей" № 878 от 20.11.2000, срок действия: 22.07.2015
6	8764	Ограничения прав на земельный участок, предусмотренные статьями 56, 56.1 Земельного кодекса Российской Федерации, Постановление Правительства РФ «Об утверждении правил охраны линий и сооружений связи РФ» № 578 от 09.06.1995, срок действия: 22.07.2015
8	3784	Ограничения прав на земельный участок, предусмотренные статьями 56, 56.1 Земельного кодекса Российской Федерации, Постановление Правительства РФ "О порядке установления охранных зон объектов электросетевого хозяйства и особых условий использования земельных участков, расположенных в границах таких зон" № 160 от 24.02.2009, срок действия: 25.07.2015
9	179688	Ограничения прав на земельный участок, предусмотренные статьями 56, 56.1 Земельного кодекса Российской Федерации, " Правила охраны магистральных трубопроводов" № 9 от 22.04.1992, срок действия: 01.08.2015
10	5422	Ограничения прав на земельный участок, предусмотренные статьями 56, 56.1 Земельного кодекса Российской Федерации, " Правила охраны магистральных трубопроводов" № 9 от 22.04.1992, срок действия: 01.08.2015
11	103942	Ограничения прав на земельный участок, предусмотренные статьями 56, 56.1 Земельного кодекса Российской Федерации, Постановление Правительства РФ "О порядке установления охранных зон объектов электросетевого хозяйства и особых условий использования земельных участков, расположенных в границах таких зон" № 160 от 24.02.2009, срок действия: 01.08.2015
14	180780	Ограничения прав на земельный участок, предусмотренные статьями 56, 56.1 Земельного кодекса Российской Федерации, Постановление Правительства Российской Федерации "О порядке установления охранных зон объектов электросетевого хозяйства и особых условий использования земельных участков, расположенных в границах таких зон" № 160 от 24.02.2009, срок действия: 04.09.2015
15	9533	Ограничения прав на земельный участок, предусмотренные статьями 56, 56.1 Земельного кодекса Российской Федерации, Постановление "О порядке установления охранных зон объектов электросетевого хозяйства и особых условий использования земельных участков, расположенных в границах таких зон" № 160 от 24.02.2009, срок действия: 15.03.2016
16	2030	Ограничения прав на земельный участок, предусмотренные статьями 56, 56.1 Земельного кодекса Российской Федерации, Постановление "О порядке установления охранных зон объектов электросетевого хозяйства и особых условий использования земельных участков, расположенных в границах таких зон" № 160 от 24.02.2009, срок действия: 15.03.2016
17	4351	Ограничения прав на земельный участок, предусмотренные статьями 56, 56.1 Земельного кодекса Российской Федерации, Постановление "О порядке установления охранных зон объектов электросетевого хозяйства и особых условий использования земельных участков, расположенных в границах таких зон" № 160 от 24.02.2009, срок действия: 15.03.2016
18	304894	Ограничения прав на земельный участок, предусмотренные статьями 56, 56.1 Земельного кодекса Российской Федерации, Приказ государственного комитета РБ по транспорту и дорожному хозяйству "Об установлении границы придорожной полосы автомобильных дорог РБ регионального и межмуниципального значения" № 41 от 12.03.2014, срок действия: 03.04.2017

Государственный регистратор		ФГИС ЕГРН
полное наименование должности	подпись	инициалы, фамилия

М.П.

Раздел 4.1

<b>Земельный участок</b>			
(вид объекта недвижимости)			
Лист № ___ Раздела <b>4.1</b>	Всего листов раздела <b>4.1</b> : ___	Всего разделов: ___	Всего листов выписки: ___
<b>15.11.2021 № 99/2021/430784242</b>			
Кадастровый номер:		<b>02:17:000000:215(единое землепользование)</b>	

Учетный номер части	Площадь (м <sup>2</sup> )	Содержание ограничения в использовании или ограничения права на объект недвижимости или обременения объекта недвижимости
1	2	3
19	691	Ограничения прав на земельный участок, предусмотренные статьями 56, 56.1 Земельного кодекса Российской Федерации, Постановление Правительства Российской Федерации "Об утверждении Правил охраны линий и сооружений связи Российской Федерации" № 578 от 09.06.1995, срок действия: 28.11.2017
20	51507	Ограничения прав на земельный участок, предусмотренные статьями 56, 56.1 Земельного кодекса Российской Федерации, Приказ государственного комитета РБ по транспорту и дорожному хозяйству "Об установлении границы придорожной полосы автомобильных дорог РБ регионального и межмуниципального значения" № 41 от 12.03.2014, срок действия: 14.05.2018
21	95	Ограничения прав на земельный участок, предусмотренные статьями 56, 56.1 Земельного кодекса Российской Федерации, Постановление Администрации МР Бураевский район "Об утверждении границ зон с особыми условиями использования территории-охранные зоны объектов линий и сооружений связи и линий и сооружений радиотелефонии" № 1148 от 15.10.2018, срок действия: 13.12.2018
22	438	Ограничения прав на земельный участок, предусмотренные статьями 56, 56.1 Земельного кодекса Российской Федерации, Постановление Правительства РФ "Об утверждении Правил охраны линий и сооружений связи РФ" № 578 от 09.06.1995, срок действия: 29.01.2020
23	9375	Ограничения прав на земельный участок, предусмотренные статьями 56, 56.1 Земельного кодекса Российской Федерации, Постановление Правительства РФ "Об утверждении Правил охраны линий и сооружений связи РФ" № 578 от 09.06.1995, срок действия: 29.01.2020
24	181	Ограничения прав на земельный участок, предусмотренные статьями 56, 56.1 Земельного кодекса Российской Федерации, Постановление Правительства РФ "Об утверждении Правил охраны линий и сооружений связи РФ" № 578 от 09.06.1995, срок действия: 29.01.2020
25	4685	Ограничения прав на земельный участок, предусмотренные статьями 56, 56.1 Земельного кодекса Российской Федерации, Постановление Правительства РБ "Об утверждении порядков установления и использования полос отвода и придорожных полос автомобильных дорог РБ регионального или межмуниципального значения" № 137 от 29.04.2011, срок действия: 16.04.2020
26	207496	Ограничения прав на земельный участок, предусмотренные статьями 56, 56.1 Земельного кодекса Российской Федерации, Постановление Правительства РБ "Об утверждении порядков установления и использования полос отвода и придорожных полос автомобильных дорог РБ регионального или межмуниципального значения" № 137 от 29.04.2011, срок действия: 16.04.2020
27	1096917	Ограничения прав на земельный участок, предусмотренные статьями 56, 56.1 Земельного кодекса Российской Федерации, Постановление администрации "Об утверждении границ зон минимальных расстояний газопроводов и АГРС в границах муниципального района Бураевский район Республики Башкортостан" № 1633 от 19.12.2013, срок действия: 01.06.2021
28	1218	Ограничения прав на земельный участок, предусмотренные статьями 56, 56.1 Земельного кодекса Российской Федерации, Постановление администрации "Об утверждении границ зон минимальных расстояний газопроводов и АГРС в границах муниципального района Бураевский район Республики Башкортостан" № 1633 от 19.12.2013, срок действия: 02.06.2021
29	17672	Ограничения прав на земельный участок, предусмотренные статьями 56, 56.1 Земельного кодекса Российской Федерации, Постановление администрации "Об утверждении границ зон минимальных расстояний газопроводов и АГРС в границах муниципального района Бураевский район Республики Башкортостан" № 1633 от 19.12.2013, срок действия: 03.06.2021
30	3969883	Ограничения прав на земельный участок, предусмотренные статьями 56, 56.1 Земельного кодекса Российской Федерации, Водный кодекс Российской Федерации № 74-ФЗ от 03.06.2006, срок действия: 11.08.2021
31	292043	Ограничения прав на земельный участок, предусмотренные статьями 56, 56.1 Земельного кодекса Российской Федерации, Приказ «Об утверждении отчетных материалов по определению границ водоохранных зон, прибрежных защитных полос и береговых линий по бассейну р. Быстрый Танып Республики Башкортостан» № 809п от 16.11.2020, срок действия: 30.08.2021
32	121678	Ограничения прав на земельный участок, предусмотренные статьями 56, 56.1 Земельного кодекса Российской Федерации, Приказ «Об утверждении отчетных материалов по определению границ водоохранных зон, прибрежных защитных полос и береговых линий по бассейну р. Быстрый Танып Республики Башкортостан» № 809п от 16.11.2020, срок действия: 01.09.2021
33	1179463	Ограничения прав на земельный участок, предусмотренные статьями 56, 56.1 Земельного кодекса Российской Федерации, Водный кодекс Российской Федерации № 74-ФЗ от 03.06.2006, срок действия: 21.09.2021

Государственный регистратор		ФГИС ЕГРН
полное наименование должности	подпись	инициалы, фамилия

М.П.

Раздел 4.1

Выписка из Единого государственного реестра недвижимости об объекте недвижимости  
Сведения о частях земельного участка

<b>Земельный участок</b>			
(вид объекта недвижимости)			
Лист № __ Раздела <b>4.1</b>	Всего листов раздела <b>4.1</b> : __	Всего разделов: __	Всего листов выписки: __
<b>15.11.2021 № 99/2021/430784242</b>			
Кадастровый номер:		<b>02:17:000000:215(единое землепользование)</b>	

Учетный номер части	Площадь (м <sup>2</sup> )	Содержание ограничения в использовании или ограничения права на объект недвижимости или обременения объекта недвижимости
1	2	3
34	8012	Ограничения прав на земельный участок, предусмотренные статьями 56, 56.1 Земельного кодекса Российской Федерации, Приказ «Об утверждении отчетных материалов по определению границ водоохранных зон, прибрежных защитных полос и береговых линий по бассейну р. Быстрый Танып Республики Башкортостан» № 809п от 16.11.2020, срок действия: 30.09.2021
35	72206	Ограничения прав на земельный участок, предусмотренные статьями 56, 56.1 Земельного



кодекса Российской Федерации, Приказ «Об утверждении отчетных материалов по определению границ водоохранных зон, прибрежных защитных полос и береговых линий по бассейну р. Быстрый Танып Республики Башкортостан» № 809п от 16.11.2020, срок действия: 04.10.2021

Государственный регистратор		ФГИС ЕГРН
полное наименование должности	подпись	инициалы, фамилия

М.П.

Раздел 4.2

Выписка из Единого государственного реестра недвижимости об объекте недвижимости  
Сведения о частях земельного участка

<b>Земельный участок</b>				
(вид объекта недвижимости)				
Лист № ____ Раздела <b>4.2</b>		Всего листов раздела <b>4.2</b> : ____		Всего разделов: ____
Всего листов выписки: ____				
<b>15.11.2021 № 99/2021/430784242</b>				
Кадастровый номер:		<b>02:17:000000:215(единое землепользование)</b>		
Сведения о характерных точках границы части (частей) земельного участка				
Учетный номер части: 1				
Система координат: МСК-05				
Зона №				
Номер точки	Координаты, м		Описание закрепления на местности	Средняя квадратическая погрешность определения координат характерных точек границы части земельного участка, м
	X	Y		
1	2	3	4	5
804	785325.25	1318188.61	данные отсутствуют	данные отсутствуют
1028	785583.45	1317887.36	данные отсутствуют	данные отсутствуют
1067	785359.37	1318148.66	данные отсутствуют	данные отсутствуют
1084	785590.62	1317878.69	данные отсутствуют	данные отсутствуют
1112	785392.74	1318109.01	данные отсутствуют	данные отсутствуют
1116	785510.06	1317970.99	данные отсутствуют	данные отсутствуют
1124	785558.25	1317917.87	данные отсутствуют	данные отсутствуют
1140	785483.92	1318001.17	данные отсутствуют	данные отсутствуют
1147	785413.32	1318084.8	данные отсутствуют	данные отсутствуют
1155	785463.76	1318025.44	данные отсутствуют	данные отсутствуют
1177	785219.52	1318313.33	данные отсутствуют	данные отсутствуют
1205	785316.18	1318199.2	данные отсутствуют	данные отсутствуют
1212	785264.07	1318261.09	данные отсутствуют	данные отсутствуют
1220	785300.53	1318217.78	данные отсутствуют	данные отсутствуют
1252	785156.08	1318387.78	данные отсутствуют	данные отсутствуют
1311	788515.51	1325093.64	данные отсутствуют	данные отсутствуют
Государственный регистратор				ФГИС ЕГРН
полное наименование должности		подпись		инициалы, фамилия

М.П.

Земельный участок				
(вид объекта недвижимости)				
Лист № ____ Раздела <b>4.2</b>		Всего листов раздела <b>4.2</b> : ____		Всего разделов: ____
15.11.2021 № 99/2021/430784242				
Кадастровый номер:			02:17:000000:215(единое землепользование)	
Номер точки	Координаты, м		Описание закрепления на местности	Средняя квадратическая погрешность определения координат характерных точек границы части земельного участка, м
	X	Y		
1	2	3	4	5
1777	783429.92	1320458.14	данные отсутствуют	данные отсутствуют
2321	784062.45	1322506.06	данные отсутствуют	данные отсутствуют
2353	783895.62	1322523.84	данные отсутствуют	данные отсутствуют
2360	784032.33	1322518.91	данные отсутствуют	данные отсутствуют
2368	784031.73	1322519.76	данные отсутствуют	данные отсутствуют
2385	784089.91	1322499.81	данные отсутствуют	данные отсутствуют
2529	784602.75	1322882.43	данные отсутствуют	данные отсутствуют
2545	784727.28	1322967.12	данные отсутствуют	данные отсутствуют
2848	786097.41	1323713.09	данные отсутствуют	данные отсутствуют
5177	785035.9	1325723.58	данные отсутствуют	данные отсутствуют
5203	785294.31	1326937.69	данные отсутствуют	данные отсутствуют
5211	785028.59	1325771.04	данные отсутствуют	данные отсутствуют
5357	783343.23	1320405.32	данные отсутствуют	данные отсутствуют
5781	782988.95	1320203.54	данные отсутствуют	данные отсутствуют
5782	783010.87	1320224.02	данные отсутствуют	данные отсутствуют
5791	783048.22	1320260.29	данные отсутствуют	данные отсутствуют
5792	782978.09	1320195.27	данные отсутствуют	данные отсутствуют
Государственный регистратор			ФГИС ЕГРН	
полное наименование должности			подпись	
			инициалы, фамилия	

М.П.

Раздел 4.2

Выписка из Единого государственного реестра недвижимости об объекте недвижимости  
Сведения о частях земельного участка

Земельный участок				
(вид объекта недвижимости)				
Лист № ____ Раздела <b>4.2</b>		Всего листов раздела <b>4.2</b> : ____		Всего разделов: ____
15.11.2021 № 99/2021/430784242				
Кадастровый номер:			02:17:000000:215(единое землепользование)	
Номер точки	Координаты, м		Описание закрепления на местности	Средняя квадратическая погрешность определения координат характерных точек границы части земельного участка, м
	X	Y		
1	2	3	4	5
5797	783156.26	1320446.8	данные отсутствуют	данные отсутствуют
5798	783154.63	1320440.9	данные отсутствуют	данные отсутствуют
5990	779384.69	1321534.61	данные отсутствуют	данные отсутствуют
5991	779365.5	1321588.84	данные отсутствуют	данные отсутствуют
5992	779350.89	1321632.65	данные отсутствуют	данные отсутствуют
5994	779307.09	1321756.57	данные отсутствуют	данные отсутствуют
5996	779267.87	1321867.13	данные отсутствуют	данные отсутствуют
6106	779407.85	1321418.41	данные отсутствуют	данные отсутствуют
6357	785968	1317768.98	данные отсутствуют	данные отсутствуют
6357	785968	1317768.98	данные отсутствуют	данные отсутствуют
6358	785586.77	1317901.22	данные отсутствуют	данные отсутствуют
6359	784863.32	1318773.06	данные отсутствуют	данные отсутствуют
6360	784835.08	1318811.34	данные отсутствуют	данные отсутствуют
6361	784819.76	1318829.17	данные отсутствуют	данные отсутствуют
6362	785008.44	1318856.28	данные отсутствуют	данные отсутствуют
6363	785014.61	1318852.12	данные отсутствуют	данные отсутствуют
6364	785027.2	1318870.76	данные отсутствуют	данные отсутствуют
Государственный регистратор			ФГИС ЕГРН	
полное наименование должности			подпись	
			инициалы, фамилия	

М.П.

Земельный участок				
(вид объекта недвижимости)				
Лист № ____ Раздела <b>4.2</b>		Всего листов раздела <b>4.2</b> : ____		Всего разделов: ____
15.11.2021 № 99/2021/430784242				
Кадастровый номер:			02:17:000000:215(единое землепользование)	
Номер точки	Координаты, м		Описание закрепления на местности	Средняя квадратическая погрешность определения координат характерных точек границы части земельного участка, м
	X	Y		
1	2	3	4	5
6365	785008.55	1318883.35	данные отсутствуют	данные отсутствуют
6366	785004.57	1318877.45	данные отсутствуют	данные отсутствуют
6367	784815.59	1318850.29	данные отсутствуют	данные отсутствуют
6368	784802.94	1318848.85	данные отсутствуют	данные отсутствуют
6369	784413.73	1319313.45	данные отсутствуют	данные отсутствуют
6370	783748.67	1320103.99	данные отсутствуют	данные отсутствуют
6371	783703.2	1320126.21	данные отсутствуют	данные отсутствуют
6372	783647.5	1320214.28	данные отсутствуют	данные отсутствуют
6373	783536.05	1320390.4	данные отсутствуют	данные отсутствуют
6374	783476.88	1320488.73	данные отсутствуют	данные отсутствуют
6375	783466.9	1320503.12	данные отсутствуют	данные отсутствуют
6376	783633.9	1320689.96	данные отсутствуют	данные отсутствуют
6377	783598.11	1320682.18	данные отсутствуют	данные отсутствуют
6378	783454.76	1320521.8	данные отсутствуют	данные отсутствуют
6379	783440.69	1320544.33	данные отсутствуют	данные отсутствуют
6380	783436.98	1320441.08	данные отсутствуют	данные отсутствуют
6381	783460.7	1320464.4	данные отсутствуют	данные отсутствуют
Государственный регистратор			ФГИС ЕГРН	
полное наименование должности			подпись	
			инициалы, фамилия	

М.П.

Раздел 4.2

Выписка из Единого государственного реестра недвижимости об объекте недвижимости  
Сведения о частях земельного участка

Земельный участок				
(вид объекта недвижимости)				
Лист № ____ Раздела <b>4.2</b>		Всего листов раздела <b>4.2</b> : ____		Всего разделов: ____
15.11.2021 № 99/2021/430784242				
Кадастровый номер:			02:17:000000:215(единое землепользование)	
Номер точки	Координаты, м		Описание закрепления на местности	Средняя квадратическая погрешность определения координат характерных точек границы части земельного участка, м
	X	Y		
1	2	3	4	5
6382	783464.63	1320467.39	данные отсутствуют	данные отсутствуют
6383	783517.75	1320379.11	данные отсутствуют	данные отсутствуют
6384	783629.33	1320202.78	данные отсутствуют	данные отсутствуют
6385	783688.29	1320109.56	данные отсутствуют	данные отсутствуют
6386	783735.15	1320086.67	данные отсутствуют	данные отсутствуют
6387	784397.26	1319299.62	данные отсутствуют	данные отсутствуют
6388	784790.22	1318830.56	данные отсутствуют	данные отсутствуют
6389	784818.25	1318797.93	данные отсутствуют	данные отсутствуют
6390	784846.39	1318759.8	данные отсутствуют	данные отсутствуют
6391	785099.66	1318454.58	данные отсутствуют	данные отсутствуют
6392	785592.5	1317876.48	данные отсутствуют	данные отсутствуют
6393	785960.96	1317748.67	данные отсутствуют	данные отсутствуют
6394	783450.77	1320483.86	данные отсутствуют	данные отсутствуют
6394	783450.77	1320483.86	данные отсутствуют	данные отсутствуют
6395	783452.73	1320485.84	данные отсутствуют	данные отсутствуют
6396	783452.96	1320485.52	данные отсутствуют	данные отсутствуют
6397	783972.93	1321072.2	данные отсутствуют	данные отсутствуют
Государственный регистратор			ФГИС ЕГРН	
полное наименование должности			подпись	
			инициалы, фамилия	

М.П.

Земельный участок				
(вид объекта недвижимости)				
Лист № ____ Раздела <b>4.2</b>		Всего листов раздела <b>4.2</b> : ____		Всего разделов: ____
15.11.2021 № 99/2021/430784242				
Кадастровый номер:			02:17:000000:215(единое землепользование)	
Номер точки	Координаты, м		Описание закрепления на местности	Средняя квадратическая погрешность определения координат характерных точек границы части земельного участка, м
	X	Y		
1	2	3	4	5
6397	783972.93	1321072.2	данные отсутствуют	данные отсутствуют
6398	784055.29	1321162.53	данные отсутствуют	данные отсутствуют
6399	784256.26	1321303.29	данные отсутствуют	данные отсутствуют
6400	784502.02	1321476.06	данные отсутствуют	данные отсутствуют
6401	784320.61	1322291.26	данные отсутствуют	данные отсутствуют
6402	784388.19	1322436.02	данные отсутствуют	данные отсутствуют
6403	784396.38	1322453.42	данные отсутствуют	данные отсутствуют
6404	784374.2	1322456.78	данные отсутствуют	данные отсутствуют
6405	784372.4	1322452.96	данные отсутствуют	данные отсутствуют
6406	784316.8	1322465.47	данные отсутствуют	данные отсутствуют
6407	783969.18	1322521.64	данные отсутствуют	данные отсутствуют
6408	784363.07	1322433.02	данные отсутствуют	данные отсутствуют
6409	784298.03	1322293.73	данные отсутствуют	данные отсутствуют
6410	784477.92	1321485.39	данные отсутствуют	данные отсутствуют
6411	784243.91	1321320.89	данные отсутствуют	данные отсутствуют
6412	784051.19	1321185.91	данные отсутствуют	данные отсутствуют
6413	784051.19	1321191.12	данные отсутствуют	данные отсутствуют
Государственный регистратор			ФГИС ЕГРН	
полное наименование должности			подпись	
			инициалы, фамилия	

М.П.

Раздел 4.2

Выписка из Единого государственного реестра недвижимости об объекте недвижимости  
Сведения о частях земельного участка

Земельный участок				
(вид объекта недвижимости)				
Лист № ____ Раздела <b>4.2</b>		Всего листов раздела <b>4.2</b> : ____		Всего разделов: ____
15.11.2021 № 99/2021/430784242				
Кадастровый номер:			02:17:000000:215(единое землепользование)	
Номер точки	Координаты, м		Описание закрепления на местности	Средняя квадратическая погрешность определения координат характерных точек границы части земельного участка, м
	X	Y		
1	2	3	4	5
6414	784028.69	1321191.12	данные отсутствуют	данные отсутствуют
6415	784028.69	1321168.62	данные отсутствуют	данные отсутствуют
6416	784031.74	1321168.62	данные отсутствуют	данные отсутствуют
6417	783963.86	1321094.17	данные отсутствуют	данные отсутствуют
6418	783909.84	1322523.41	данные отсутствуют	данные отсутствуют
6418	783909.84	1322523.41	данные отсутствуют	данные отсутствуют
6419	783889.41	1322524.06	данные отсутствуют	данные отсутствуют
6420	783893.87	1322515.29	данные отсутствуют	данные отсутствуют
6421	783272.85	1320052.35	данные отсутствуют	данные отсутствуют
6421	783272.85	1320052.35	данные отсутствуют	данные отсутствуют
6422	783485.44	1320138.12	данные отсутствуют	данные отсутствуют
6423	783413.17	1320333.13	данные отсутствуют	данные отсутствуют
6424	783333.28	1320344.14	данные отсутствуют	данные отсутствуют
6425	783371.71	1320378.96	данные отсутствуют	данные отсутствуют
6426	783355.87	1320393.62	данные отсутствуют	данные отсутствуют
6427	783284.7	1320329.13	данные отсутствуют	данные отсутствуют
6428	783397.48	1320313.59	данные отсутствуют	данные отсутствуют
Государственный регистратор			ФГИС ЕГРН	
полное наименование должности			подпись	
			инициалы, фамилия	

М.П.

Земельный участок				
(вид объекта недвижимости)				
Лист № ____ Раздела <b>4.2</b>		Всего листов раздела <b>4.2</b> : ____		Всего разделов: ____
15.11.2021 № 99/2021/430784242				
Кадастровый номер:			02:17:000000:215(единое землепользование)	
Номер точки	Координаты, м		Описание закрепления на местности	Средняя квадратическая погрешность определения координат характерных точек границы части земельного участка, м
	X	Y		
1	2	3	4	5
6429	783458.02	1320150.24	данные отсутствуют	данные отсутствуют
6430	783274.68	1320076.27	данные отсутствуют	данные отсутствуют
6431	783265.7	1320083.8	данные отсутствуют	данные отсутствуют
6432	783251.79	1320067.21	данные отсутствуют	данные отсутствуют
6433	783080.55	1320000.41	данные отсутствуют	данные отсутствуют
6434	782970.82	1320165.96	данные отсутствуют	данные отсутствуют
6435	782958.12	1320183.06	данные отсутствуют	данные отсутствуют
6436	782983.72	1320172.5	данные отсутствуют	данные отсутствуют
6437	783001.96	1320189.6	данные отсутствуют	данные отсутствуют
6438	783023.85	1320210.12	данные отсутствуют	данные отсутствуют
6439	783060.55	1320244.53	данные отсутствуют	данные отсутствуют
6440	783063.89	1320244.53	данные отсутствуют	данные отсутствуют
6441	782973.02	1320200.17	данные отсутствуют	данные отсутствуют
6442	782949.97	1320209.68	данные отсутствуют	данные отсутствуют
6443	782954.94	1320217.58	данные отсутствуют	данные отсутствуют
6444	782939.11	1320232.78	данные отсутствуют	данные отсутствуют
6445	782934.09	1320224.8	данные отсутствуют	данные отсутствуют
Государственный регистратор			ФГИС ЕГРН	
полное наименование должности			подпись	
			инициалы, фамилия	

М.П.

Земельный участок				
(вид объекта недвижимости)				
Лист № ____ Раздела <b>4.2</b>		Всего листов раздела <b>4.2</b> : ____		Всего разделов: ____
15.11.2021 № 99/2021/430784242				
Кадастровый номер:			02:17:000000:215(единое землепользование)	
Номер точки	Координаты, м		Описание закрепления на местности	Средняя квадратическая погрешность определения координат характерных точек границы части земельного участка, м
	X	Y		
1	2	3	4	5
6446	782754.13	1320415.96	данные отсутствуют	данные отсутствуют
6447	782846.63	1320513.02	данные отсутствуют	данные отсутствуют
6448	782912.97	1320451.03	данные отсутствуют	данные отсутствуют
6449	782912.97	1320443.55	данные отсутствуют	данные отсутствуют
6450	782935.47	1320443.55	данные отсутствуют	данные отсутствуют
6451	782935.47	1320466.05	данные отсутствуют	данные отсутствуют
6452	782928.39	1320466.05	данные отсутствуют	данные отсутствуют
6453	782861.35	1320528.7	данные отсутствуют	данные отсутствуют
6454	782972.02	1320648.31	данные отсутствуют	данные отсутствуют
6455	782997.66	1320624.76	данные отсутствуют	данные отсутствуют
6456	783159.15	1320469.11	данные отсутствуют	данные отсутствуют
6457	783147.44	1320455.48	данные отсутствуют	данные отсутствуют
6458	783159.31	1320436.31	данные отсутствуют	данные отсутствуют
6459	783174.64	1320454.15	данные отсутствуют	данные отсутствуют
6460	783231.79	1320398.84	данные отсутствуют	данные отсутствуют
6461	783238.12	1320392.18	данные отсутствуют	данные отсутствуют
6462	783252.15	1320408.63	данные отсутствуют	данные отсутствуют
Государственный регистратор			ФГИС ЕГРН	
полное наименование должности			подпись	
			инициалы, фамилия	

М.П.

Земельный участок				
(вид объекта недвижимости)				
Лист № ____ Раздела <b>4.2</b>		Всего листов раздела <b>4.2</b> : ____		Всего разделов: ____
15.11.2021 № 99/2021/430784242				
Кадастровый номер:			02:17:000000:215(единое землепользование)	
Номер точки	Координаты, м		Описание закрепления на местности	Средняя квадратическая погрешность определения координат характерных точек границы части земельного участка, м
	X	Y		
1	2	3	4	5
6463	783247.07	1320413.98	данные отсутствуют	данные отсутствуют
6464	783181.39	1320477.54	данные отсутствуют	данные отсутствуют
6465	783012.39	1320640.42	данные отсутствуют	данные отсутствуют
6466	782970.79	1320678.64	данные отсутствуют	данные отсутствуют
6467	782838.36	1320535.5	данные отсутствуют	данные отсутствуют
6468	782724.51	1320416.05	данные отсутствуют	данные отсутствуют
6469	782930.15	1320197.61	данные отсутствуют	данные отсутствуют
6470	782924.39	1320192.4	данные отсутствуют	данные отсутствуют
6471	782953.22	1320153.6	данные отсутствуют	данные отсутствуют
6472	783072.21	1319974.08	данные отсутствуют	данные отсутствуют
6473	784599.61	1322867.34	данные отсутствуют	данные отсутствуют
6473	784599.61	1322867.34	данные отсутствуют	данные отсутствуют
6474	784724.15	1322940.74	данные отсутствуют	данные отсутствуют
6475	784738.22	1322940.74	данные отсутствуют	данные отсутствуют
6476	784738.22	1322948.75	данные отсутствуют	данные отсутствуют
6477	785477.95	1323354.21	данные отсутствуют	данные отсутствуют
6478	786712.44	1324025.27	данные отсутствуют	данные отсутствуют
Государственный регистратор			ФГИС ЕГРН	
полное наименование должности			подпись	
			инициалы, фамилия	

М.П.

Раздел 4.2

Выписка из Единого государственного реестра недвижимости об объекте недвижимости  
Сведения о частях земельного участка

Земельный участок				
(вид объекта недвижимости)				
Лист № ____ Раздела <b>4.2</b>		Всего листов раздела <b>4.2</b> : ____		Всего разделов: ____
15.11.2021 № 99/2021/430784242				
Кадастровый номер:			02:17:000000:215(единое землепользование)	
Номер точки	Координаты, м		Описание закрепления на местности	Средняя квадратическая погрешность определения координат характерных точек границы части земельного участка, м
	X	Y		
1	2	3	4	5
6479	786954.7	1324156.32	данные отсутствуют	данные отсутствуют
6480	786938.46	1324171.99	данные отсутствуют	данные отсутствуют
6481	786702.2	1324044.17	данные отсутствуют	данные отсутствуют
6482	786119.92	1323727.65	данные отсутствуют	данные отсутствуют
6483	786070.26	1323700.66	данные отсутствуют	данные отсутствуют
6484	785467.65	1323373.09	данные отсутствуют	данные отсутствуют
6485	784737.22	1322972.72	данные отсутствуют	данные отсутствуют
6486	784713.92	1322959.67	данные отсутствуют	данные отсутствуют
6487	784687.22	1322943.93	данные отсутствуют	данные отсутствуют
6488	784490.42	1323782.62	данные отсутствуют	данные отсутствуют
6488	784490.42	1323782.62	данные отсутствуют	данные отсутствуют
6489	784511.84	1323792.74	данные отсутствуют	данные отсутствуют
6490	784507.58	1324428.88	данные отсутствуют	данные отсутствуют
6491	784566.17	1324575.97	данные отсутствуют	данные отсутствуют
6492	784648.77	1324761.84	данные отсутствуют	данные отсутствуют
6493	784695.29	1324919.47	данные отсутствуют	данные отсутствуют
6494	784546.36	1324584.32	данные отсутствуют	данные отсутствуют
Государственный регистратор			ФГИС ЕГРН	
полное наименование должности			подпись	
			инициалы, фамилия	

М.П.

Земельный участок				
(вид объекта недвижимости)				
Лист № ____ Раздела <b>4.2</b>		Всего листов раздела <b>4.2</b> : ____		Всего разделов: ____
15.11.2021 № 99/2021/430784242				
Кадастровый номер:			02:17:000000:215(единое землепользование)	
Номер точки	Координаты, м		Описание закрепления на местности	Средняя квадратическая погрешность определения координат характерных точек границы части земельного участка, м
	X	Y		
1	2	3	4	5
6495	784487.51	1324436.58	данные отсутствуют	данные отсутствуют
6496	784486.12	1324423.69	данные отсутствуют	данные отсутствуют
6497	787368.57	1324611.61	данные отсутствуют	данные отсутствуют
6497	787368.57	1324611.61	данные отсутствуют	данные отсутствуют
6498	787440.31	1324675.92	данные отсутствуют	данные отсутствуют
6499	788415.31	1325121.14	данные отсутствуют	данные отсутствуют
6500	788510.34	1325082.26	данные отсутствуют	данные отсутствуют
6501	788519.39	1325101.78	данные отсутствуют	данные отсутствуют
6502	788414.84	1325144.56	данные отсутствуют	данные отсутствуют
6503	787428.39	1324694.12	данные отсутствуют	данные отсутствуют
6504	787353.41	1324626.89	данные отсутствуют	данные отсутствуют
6505	787246.71	1324509.84	данные отсутствуют	данные отсутствуют
6506	787263.34	1324496.17	данные отсутствуют	данные отсутствуют
6507	785306.53	1326914.63	данные отсутствуют	данные отсутствуют
6507	785306.53	1326914.63	данные отсутствуют	данные отсутствуют
6508	785312.07	1326939.48	данные отсутствуют	данные отсутствуют
6509	785289.51	1326937.12	данные отсутствуют	данные отсутствуют
Государственный регистратор			ФГИС ЕГРН	
полное наименование должности			подпись	
			инициалы, фамилия	

М.П.

Земельный участок				
(вид объекта недвижимости)				
Лист № ____ Раздела <b>4.2</b>		Всего листов раздела <b>4.2</b> : ____		Всего разделов: ____
15.11.2021 № 99/2021/430784242				
Кадастровый номер:			02:17:000000:215(единое землепользование)	
Номер точки	Координаты, м		Описание закрепления на местности	Средняя квадратическая погрешность определения координат характерных точек границы части земельного участка, м
	X	Y		
1	2	3	4	5
6510	785284.02	1326912.51	данные отсутствуют	данные отсутствуют
6511	785133.91	1326848.75	данные отсутствуют	данные отсутствуют
6511	785133.91	1326848.75	данные отсутствуют	данные отсутствуют
6512	785137.35	1326871.09	данные отсутствуют	данные отсутствуют
6513	785112.76	1326883.44	данные отсутствуют	данные отсутствуют
6514	785110.4	1326860.57	данные отсутствуют	данные отсутствуют
6515	785123.05	1326104.96	данные отсутствуют	данные отсутствуют
6515	785123.05	1326104.96	данные отсутствуют	данные отсутствуют
6516	785126.84	1326218.63	данные отсутствуют	данные отсутствуют
6517	785112.82	1326156.96	данные отсутствуют	данные отсутствуют
6518	785114.04	1326065.33	данные отсутствуют	данные отсутствуют
6519	785036.37	1325723.57	данные отсутствуют	данные отсутствуют
6519	785036.37	1325723.57	данные отсутствуют	данные отсутствуют
6520	785037.15	1325726.99	данные отсутствуют	данные отсутствуют
6521	785108.78	1326042.18	данные отсутствуют	данные отсутствуют
6522	785019.11	1325744.63	данные отсутствуют	данные отсутствуют
6523	785013.56	1325720.2	данные отсутствуют	данные отсутствуют
Государственный регистратор			ФГИС ЕГРН	
полное наименование должности			подпись	
			инициалы, фамилия	

М.П.

Земельный участок				
(вид объекта недвижимости)				
Лист № ____ Раздела <b>4.2</b>		Всего листов раздела <b>4.2</b> : ____		Всего разделов: ____
15.11.2021 № 99/2021/430784242				
Кадастровый номер:			02:17:000000:215(единое землепользование)	
Номер точки	Координаты, м		Описание закрепления на местности	Средняя квадратическая погрешность определения координат характерных точек границы части земельного участка, м
	X	Y		
1	2	3	4	5
6524	785035.56	1325719.99	данные отсутствуют	данные отсутствуют
6525	783285.58	1320342.18	данные отсутствуют	данные отсутствуют
6525	783285.58	1320342.18	данные отсутствуют	данные отсутствуют
6526	783354.78	1320394.63	данные отсутствуют	данные отсутствуют
6527	783338.87	1320409.55	данные отсутствуют	данные отсутствуют
6528	783287.93	1320370.94	данные отсутствуют	данные отсутствуют
6529	783264.26	1320395.87	данные отсутствуют	данные отсутствуют
6530	783249.64	1320380.04	данные отсутствуют	данные отсутствуют
6531	781125.97	1321226.85	данные отсутствуют	данные отсутствуют
6531	781125.97	1321226.85	данные отсутствуют	данные отсутствуют
6532	781129.83	1321251.17	данные отсутствуют	данные отсутствуют
6533	781105.83	1321237.04	данные отсутствуют	данные отсутствуют
6534	781101.93	1321212.48	данные отсутствуют	данные отсутствуют
6535	780869.36	1322185.1	данные отсутствуют	данные отсутствуют
6535	780869.36	1322185.1	данные отсутствуют	данные отсутствуют
6536	780824.26	1322197.17	данные отсутствуют	данные отсутствуют
6537	780798.15	1322181.91	данные отсутствуют	данные отсутствуют
Государственный регистратор			ФГИС ЕГРН	
полное наименование должности			подпись	
			инициалы, фамилия	

М.П.

Раздел 4.2

Выписка из Единого государственного реестра недвижимости об объекте недвижимости  
Сведения о частях земельного участка

Земельный участок				
(вид объекта недвижимости)				
Лист № ____ Раздела <b>4.2</b>		Всего листов раздела <b>4.2</b> : ____		Всего разделов: ____
15.11.2021 № 99/2021/430784242				
Кадастровый номер:			02:17:000000:215(единое землепользование)	
Номер точки	Координаты, м		Описание закрепления на местности	Средняя квадратическая погрешность определения координат характерных точек границы части земельного участка, м
	X	Y		
1	2	3	4	5
6538	780843.77	1322169.7	данные отсутствуют	данные отсутствуют
6539	779415.21	1321442.44	данные отсутствуют	данные отсутствуют
6539	779415.21	1321442.44	данные отсутствуют	данные отсутствуют
6540	779416.33	1321450.88	данные отсутствуют	данные отсутствуют
6541	779394.75	1321511.55	данные отсутствуют	данные отсутствуют
6542	779332.29	1321687.14	данные отсутствуют	данные отсутствуют
6543	779321.08	1321718.66	данные отсутствуют	данные отсутствуют
6544	779298.24	1321782.88	данные отсутствуют	данные отсутствуют
6545	779279.55	1321835.42	данные отсутствуют	данные отсутствуют
6546	779264.88	1321876.67	данные отсутствуют	данные отсутствуют
6547	779175.05	1322129.2	данные отсутствуют	данные отсутствуют
6548	779318.23	1321662.56	данные отсутствуют	данные отсутствуют
6549	779394.34	1321448.56	данные отсутствуют	данные отсутствуют
6550	779391.58	1321427.67	данные отсутствуют	данные отсутствуют
6551	780623.65	1322250.88	данные отсутствуют	данные отсутствуют
6551	780623.65	1322250.88	данные отсутствуют	данные отсутствуют
6552	780617.94	1322252.41	данные отсутствуют	данные отсутствуют
Государственный регистратор			ФГИС ЕГРН	
полное наименование должности			подпись	
			инициалы, фамилия	

М.П.



Земельный участок				
(вид объекта недвижимости)				
Лист № ____ Раздела <b>4.2</b>		Всего листов раздела <b>4.2</b> : ____		Всего разделов: ____
15.11.2021 № 99/2021/430784242				
Кадастровый номер:			02:17:000000:215(единое землепользование)	
Номер точки	Координаты, м		Описание закрепления на местности	Средняя квадратическая погрешность определения координат характерных точек границы части земельного участка, м
	X	Y		
1	2	3	4	5
6553	780589.56	1322294.72	данные отсутствуют	данные отсутствуют
6554	780401.13	1322536.97	данные отсутствуют	данные отсутствуют
6555	780604.59	1322233.73	данные отсутствуют	данные отсутствуют
6556	780645.51	1322222.78	данные отсутствуют	данные отсутствуют
6557	779411.47	1321410.87	данные отсутствуют	данные отсутствуют
6557	779411.47	1321410.87	данные отсутствуют	данные отсутствуют
6558	779416.05	1321412.85	данные отсутствуют	данные отсутствуют
6559	779412.55	1321420.94	данные отсутствуют	данные отсутствуют
6560	779152.33	1322129.07	данные отсутствуют	данные отсутствуют
6560	779152.33	1322129.07	данные отсутствуют	данные отсутствуют
6561	779170.74	1322141.34	данные отсутствуют	данные отсутствуют
6562	779165.16	1322157.02	данные отсутствуют	данные отсутствуют
6563	779146.9	1322144.32	данные отсутствуют	данные отсутствуют

Государственный регистратор		ФГИС ЕГРН
полное наименование должности	подпись	инициалы, фамилия

М.П.

Раздел 4.2

Выписка из Единого государственного реестра недвижимости об объекте недвижимости  
Сведения о частях земельного участка

Земельный участок				
(вид объекта недвижимости)				
Лист № ____ Раздела <b>4.2</b>		Всего листов раздела <b>4.2</b> : ____		Всего разделов: ____
15.11.2021 № 99/2021/430784242				
Кадастровый номер:			02:17:000000:215(единое землепользование)	
Сведения о характерных точках границы части (частей) земельного участка				
Учетный номер части: 2				
Система координат: МСК-05				
Зона №				
Номер точки	Координаты, м		Описание закрепления на местности	Средняя квадратическая погрешность определения координат характерных точек границы части земельного участка, м
	X	Y		
1	2	3	4	5
1028	785583.45	1317887.36	данные отсутствуют	данные отсутствуют
1052	786598.03	1317527.31	данные отсутствуют	данные отсутствуют
1084	785590.62	1317878.69	данные отсутствуют	данные отсутствуют
2833	786597.9	1317527.58	данные отсутствуют	данные отсутствуют
6564	786572.72	1317513.7	данные отсутствуют	данные отсутствуют
6564	786572.72	1317513.7	данные отсутствуют	данные отсутствуют
6565	786609.99	1317524.17	данные отсутствуют	данные отсутствуют
6566	786599.43	1317543.54	данные отсутствуют	данные отсутствуют
6567	786571.46	1317535.68	данные отсутствуют	данные отсутствуют
6568	786463.3	1317553.1	данные отсутствуют	данные отсутствуют
6569	786457.79	1317557.6	данные отсутствуют	данные отсутствуют
6570	786451.62	1317550.05	данные отсутствуют	данные отсутствуют
6571	786369.71	1317617.03	данные отсутствуют	данные отсутствуют
6572	785952.82	1317761.16	данные отсутствуют	данные отсутствуют
6573	785952.82	1317780.25	данные отсутствуют	данные отсутствуют
6574	785927.97	1317780.25	данные отсутствуют	данные отсутствуют

Государственный регистратор		ФГИС ЕГРН
полное наименование должности	подпись	инициалы, фамилия

М.П.

Земельный участок				
(вид объекта недвижимости)				
Лист № ____ Раздела <b>4.2</b>		Всего листов раздела <b>4.2</b> : ____		Всего разделов: ____
15.11.2021 № 99/2021/430784242				
Кадастровый номер:			02:17:000000:215(единое землепользование)	
Номер точки	Координаты, м		Описание закрепления на местности	Средняя квадратическая погрешность определения координат характерных точек границы части земельного участка, м
	X	Y		
1	2	3	4	5
6575	785576.03	1317905.9	данные отсутствуют	данные отсутствуют
6576	785573.65	1317899.23	данные отсутствуют	данные отсутствуют
6577	785591.64	1317877.5	данные отсутствуют	данные отсутствуют
6578	785922.96	1317759.2	данные отсутствуют	данные отсутствуют
6579	785952.23	1317759.25	данные отсутствуют	данные отсутствуют
6580	786368.72	1317615.26	данные отсутствуют	данные отсутствуют
6581	786450.36	1317548.5	данные отсутствуют	данные отсутствуют
6582	786444.18	1317540.96	данные отсутствуют	данные отсутствуют
6583	786454.16	1317532.79	данные отсутствуют	данные отсутствуют

Государственный регистратор		ФГИС ЕГРН
полное наименование должности		инициалы, фамилия
подпись		

М.П.

Земельный участок				
(вид объекта недвижимости)				
Лист № ____ Раздела <b>4.2</b>		Всего листов раздела <b>4.2</b> : ____		Всего разделов: ____
15.11.2021 № 99/2021/430784242				
Кадастровый номер:			02:17:000000:215(единое землепользование)	
Сведения о характерных точках границы части (частей) земельного участка				
Учетный номер части: 3				
Система координат: МСК-05				
Зона №				
Номер точки	Координаты, м		Описание закрепления на местности	Средняя квадратическая погрешность определения координат характерных точек границы части земельного участка, м
	X	Y		
1	2	3	4	5
5810	785206.34	1318109.19	данные отсутствуют	данные отсутствуют
5811	785175.09	1318144.53	данные отсутствуют	данные отсутствуют
6584	786335.19	1316923.53	данные отсутствуют	данные отсутствуют
6584	786335.19	1316923.53	данные отсутствуют	данные отсутствуют
6585	786194.74	1316995.71	данные отсутствуют	данные отсутствуют
6586	786179.18	1316999.39	данные отсутствуют	данные отсутствуют
6587	786340.2	1316916.46	данные отсутствуют	данные отсутствуют
6588	785952.54	1317225.19	данные отсутствуют	данные отсутствуют
6588	785952.54	1317225.19	данные отсутствуют	данные отсутствуют
6589	785948.31	1317233.92	данные отсутствуют	данные отсутствуют
6590	785903.13	1317271.63	данные отсутствуют	данные отсутствуют
6591	785830.94	1317294.89	данные отсутствуют	данные отсутствуют
6592	785853.55	1317336.59	данные отсутствуют	данные отсутствуют
6593	785853.17	1317338.99	данные отсутствуют	данные отсутствуют
6594	785660.83	1317522.26	данные отсутствуют	данные отсутствуют
6595	785582.7	1317654.09	данные отсутствуют	данные отсутствуют

Государственный регистратор		ФГИС ЕГРН
полное наименование должности		инициалы, фамилия
подпись		

М.П.

Земельный участок				
(вид объекта недвижимости)				
Лист № ____ Раздела <b>4.2</b>		Всего листов раздела <b>4.2</b> : ____		Всего разделов: ____
15.11.2021 № 99/2021/430784242				
Кадастровый номер:			02:17:000000:215(единое землепользование)	
Номер точки	Координаты, м		Описание закрепления на местности	Средняя квадратическая погрешность определения координат характерных точек границы части земельного участка, м
	X	Y		
1	2	3	4	5
6596	785504.28	1317725.48	данные отсутствуют	данные отсутствуют
6597	785523.68	1317770.13	данные отсутствуют	данные отсутствуют
6598	785523.1	1317772.49	данные отсутствуют	данные отсутствуют
6599	785451.75	1317829.96	данные отсутствуют	данные отсутствуют
6600	785398.84	1317914.05	данные отсутствуют	данные отсутствуют
6601	785395.35	1317912.09	данные отсутствуют	данные отсутствуют
6602	785448.55	1317827.54	данные отсутствуют	данные отсутствуют
6603	785519.41	1317770.33	данные отсутствуют	данные отсутствуют
6604	785500.04	1317725.76	данные отсутствуют	данные отсутствуют
6605	785500.53	1317723.48	данные отсутствуют	данные отсутствуют
6606	785579.41	1317651.79	данные отсутствуют	данные отсутствуют
6607	785657.53	1317519.98	данные отсутствуют	данные отсутствуют
6608	785849.3	1317337.15	данные отсутствуют	данные отсутствуют
6609	785826.27	1317294.67	данные отсутствуют	данные отсутствуют
6610	785827.42	1317291.82	данные отсутствуют	данные отсутствуют
6611	785900.87	1317268.3	данные отсутствуют	данные отсутствуют
6612	785261.22	1318034.75	данные отсутствуют	данные отсутствуют
Государственный регистратор			ФГИС ЕГРН	
полное наименование должности			подпись	
			инициалы, фамилия	

М.П.

Раздел 4.2

Выписка из Единого государственного реестра недвижимости об объекте недвижимости  
Сведения о частях земельного участка

Земельный участок				
(вид объекта недвижимости)				
Лист № ____ Раздела <b>4.2</b>		Всего листов раздела <b>4.2</b> : ____		Всего разделов: ____
15.11.2021 № 99/2021/430784242				
Кадастровый номер:			02:17:000000:215(единое землепользование)	
Номер точки	Координаты, м		Описание закрепления на местности	Средняя квадратическая погрешность определения координат характерных точек границы части земельного участка, м
	X	Y		
1	2	3	4	5
6612	785261.22	1318034.75	данные отсутствуют	данные отсутствуют
6613	785281.15	1318040.48	данные отсутствуют	данные отсутствуют
6614	785277.96	1318043.65	данные отсутствуют	данные отсутствуют
6615	785261.96	1318039.05	данные отсутствуют	данные отсутствуют
6616	785208.43	1318107.38	данные отсутствуют	данные отсутствуют
6617	785166.63	1318154.27	данные отсутствуют	данные отсутствуют
6618	785259.65	1318035.52	данные отсутствуют	данные отсутствуют
6619	783526.8	1319573.22	данные отсутствуют	данные отсутствуют
6619	783526.8	1319573.22	данные отсутствуют	данные отсутствуют
6620	783471.99	1319584.23	данные отсутствуют	данные отсутствуют
6621	782976.15	1319890.63	данные отсутствуют	данные отсутствуют
6622	782710.18	1320424.83	данные отсутствуют	данные отсутствуют
6623	782547.42	1320871.06	данные отсутствуют	данные отсутствуют
6624	782543.5	1320870.15	данные отсутствуют	данные отсутствуют
6625	782706.46	1320423.36	данные отсутствуют	данные отсутствуют
6626	782972.82	1319888.34	данные отсутствуют	данные отсутствуют
6627	782973.56	1319887.53	данные отсутствуют	данные отсутствуют
Государственный регистратор			ФГИС ЕГРН	
полное наименование должности			подпись	
			инициалы, фамилия	

М.П.

Земельный участок				
(вид объекта недвижимости)				
Лист № ____ Раздела <b>4.2</b>		Всего листов раздела <b>4.2</b> : ____		Всего разделов: ____
15.11.2021 № 99/2021/430784242				
Кадастровый номер:			02:17:000000:215(единое землепользование)	
Номер точки	Координаты, м		Описание закрепления на местности	Средняя квадратическая погрешность определения координат характерных точек границы части земельного участка, м
	X	Y		
1	2	3	4	5
6628	783470.19	1319580.64	данные отсутствуют	данные отсутствуют
6629	783521.74	1319570.24	данные отсутствуют	данные отсутствуют
6630	780848.08	1322172.29	данные отсутствуют	данные отсутствуют
6630	780848.08	1322172.29	данные отсутствуют	данные отсутствуют
6631	780801.95	1322184.13	данные отсутствуют	данные отсутствуют
6632	780797.06	1322181.27	данные отсутствуют	данные отсутствуют
6633	780843.29	1322169.41	данные отсутствуют	данные отсутствуют
6634	780644.08	1322224.61	данные отсутствуют	данные отсутствуют
6634	780644.08	1322224.61	данные отсутствуют	данные отсутствуют
6635	780610.89	1322233.12	данные отсутствуют	данные отсутствуют
6636	780580.69	1322248.92	данные отсутствуют	данные отсутствуют
6637	780586.43	1322241.4	данные отсутствуют	данные отсутствуют
6638	780609.24	1322229.47	данные отсутствуют	данные отсутствуют
6639	780648.05	1322219.51	данные отсутствуют	данные отсутствуют
6640	780528.31	1322317.51	данные отсутствуют	данные отсутствуют
6640	780528.31	1322317.51	данные отсутствуют	данные отсутствуют
6641	780505.61	1322375.03	данные отсутствуют	данные отсутствуют
Государственный регистратор			ФГИС ЕГРН	
полное наименование должности			подпись	
			инициалы, фамилия	

М.П.

Раздел 4.2

Выписка из Единого государственного реестра недвижимости об объекте недвижимости  
Сведения о частях земельного участка

Земельный участок				
(вид объекта недвижимости)				
Лист № ____ Раздела <b>4.2</b>		Всего листов раздела <b>4.2</b> : ____		Всего разделов: ____
15.11.2021 № 99/2021/430784242				
Кадастровый номер:			02:17:000000:215(единое землепользование)	
Номер точки	Координаты, м		Описание закрепления на местности	Средняя квадратическая погрешность определения координат характерных точек границы части земельного участка, м
	X	Y		
1	2	3	4	5
6642	780510.29	1322396.63	данные отсутствуют	данные отсутствуют
6643	780507.09	1322400.74	данные отсутствуют	данные отсутствуют
6644	780501.58	1322375.28	данные отсутствуют	данные отсутствуют
6645	780501.67	1322374.13	данные отсутствуют	данные отсутствуют
6646	780519.41	1322329.15	данные отсутствуют	данные отсутствуют
Государственный регистратор			ФГИС ЕГРН	
полное наименование должности			подпись	
			инициалы, фамилия	

М.П.

Выписка из Единого государственного реестра недвижимости об объекте недвижимости  
Сведения о частях земельного участка

Земельный участок				
(вид объекта недвижимости)				
Лист № ____ Раздела <b>4.2</b>		Всего листов раздела <b>4.2</b> : ____		Всего разделов: ____
15.11.2021 № 99/2021/430784242				
Кадастровый номер:			02:17:000000:215(единое землепользование)	
Сведения о характерных точках границы части (частей) земельного участка				
Учетный номер части: 4				
Система координат: МСК-05				
Зона №				
Номер точки	Координаты, м		Описание закрепления на местности	Средняя квадратическая погрешность определения координат характерных точек границы части земельного участка, м
	X	Y		
1	2	3	4	5
1124	785558.25	1317917.87	данные отсутствуют	данные отсутствуют
5317	785725.24	1317668.33	данные отсутствуют	данные отсутствуют
5318	785579	1317843.81	данные отсутствуют	данные отсутствуют
5696	785635.84	1317166.11	данные отсутствуют	данные отсутствуют
5697	785643.96	1317163.73	данные отсутствуют	данные отсутствуют
5699	785653.71	1317161.13	данные отсутствуют	данные отсутствуют
5700	785655.63	1317160.57	данные отсутствуют	данные отсутствуют
5703	785673.21	1317155.59	данные отсутствуют	данные отсутствуют
5704	785675.14	1317155.06	данные отсутствуют	данные отсутствуют
5707	785692.03	1317149.47	данные отсутствуют	данные отсутствуют
5802	785545.45	1317883.99	данные отсутствуют	данные отсутствуют
6647	785694.67	1317148.77	данные отсутствуют	данные отсутствуют
6647	785694.67	1317148.77	данные отсутствуют	данные отсутствуют
6648	785695.22	1317150.56	данные отсутствуют	данные отсутствуют
6649	785684.19	1317153.98	данные отсутствуют	данные отсутствуют
6650	785674.73	1317157.24	данные отсутствуют	данные отсутствуют
Государственный регистратор			ФГИС ЕГРН	
полное наименование должности			подпись	
			инициалы, фамилия	

М.П.

Раздел 4.2

Выписка из Единого государственного реестра недвижимости об объекте недвижимости  
Сведения о частях земельного участка

Земельный участок				
(вид объекта недвижимости)				
Лист № ____ Раздела <b>4.2</b>		Всего листов раздела <b>4.2</b> : ____		Всего разделов: ____
15.11.2021 № 99/2021/430784242				
Кадастровый номер:			02:17:000000:215(единое землепользование)	
Номер точки	Координаты, м		Описание закрепления на местности	Средняя квадратическая погрешность определения координат характерных точек границы части земельного участка, м
	X	Y		
1	2	3	4	5
6651	785664.82	1317159.84	данные отсутствуют	данные отсутствуют
6652	785655.2	1317162.78	данные отсутствуют	данные отсутствуют
6653	785645.48	1317165.37	данные отсутствуют	данные отсутствуют
6654	785635.42	1317168.29	данные отсутствуют	данные отсутствуют
6655	785627.25	1317170.77	данные отсутствуют	данные отсутствуют
6656	785684.75	1317380.07	данные отсутствуют	данные отсутствуют
6657	785690.41	1317376.28	данные отсутствуют	данные отсутствуют
6658	785697.67	1317387.12	данные отсутствуют	данные отсутствуют
6659	785817.28	1317516.59	данные отсутствуют	данные отсутствуют
6660	785840.29	1317554.19	данные отсутствуют	данные отсутствуют
6661	785821.34	1317571.91	данные отсутствуют	данные отсутствуют
6662	785761.12	1317642.95	данные отсутствуют	данные отсутствуют
6663	785522.25	1317913.45	данные отсутствуют	данные отсутствуют
6664	785521.2	1317912.99	данные отсутствуют	данные отсутствуют
6665	785524.46	1317891.18	данные отсутствуют	данные отсутствуют
6666	785806.83	1317558.09	данные отсутствуют	данные отсутствуют
6667	785814.72	1317550.72	данные отсутствуют	данные отсутствуют
Государственный регистратор			ФГИС ЕГРН	
полное наименование должности			подпись	
			инициалы, фамилия	

М.П.

Земельный участок				
(вид объекта недвижимости)				
Лист № ____ Раздела <b>4.2</b>		Всего листов раздела <b>4.2</b> : ____		Всего разделов: ____
15.11.2021 № 99/2021/430784242				
Кадастровый номер:			02:17:000000:215(единое землепользование)	
Номер точки	Координаты, м		Описание закрепления на местности	Средняя квадратическая погрешность определения координат характерных точек границы части земельного участка, м
	X	Y		
1	2	3	4	5
6668	785801.25	1317528.71	данные отсутствуют	данные отсутствуют
6669	785681.93	1317399.55	данные отсутствуют	данные отсутствуют
6670	785673.8	1317387.42	данные отсутствуют	данные отсутствуют
6671	785682.99	1317381.25	данные отсутствуют	данные отсутствуют
6672	785624.81	1317169.42	данные отсутствуют	данные отсутствуют
6673	785634.84	1317166.38	данные отсутствуют	данные отсутствуют
6674	785635.1	1317166.31	данные отсутствуют	данные отсутствуют
6675	785644.92	1317163.45	данные отсутствуют	данные отсутствуют
6676	785649.44	1317162.24	данные отсутствуют	данные отсутствуют
6677	785658.57	1317159.66	данные отсутствуют	данные отсутствуют
6678	785664.24	1317157.93	данные отсутствуют	данные отсутствуют
6679	785670.04	1317156.41	данные отсутствуют	данные отсутствуют
6680	785681.35	1317152.84	данные отсутствуют	данные отсутствуют
6681	785683.54	1317152.09	данные отсутствуют	данные отсутствуют
6682	785689.18	1317150.34	данные отсутствуют	данные отсутствуют
6683	785692.87	1317149.2	данные отсутствуют	данные отсутствуют
6684	785694.01	1317148.84	данные отсутствуют	данные отсутствуют
Государственный регистратор			ФГИС ЕГРН	
полное наименование должности			подпись	
			инициалы, фамилия	

М.П.

Раздел 4.2

Выписка из Единого государственного реестра недвижимости об объекте недвижимости  
Сведения о частях земельного участка

Земельный участок				
(вид объекта недвижимости)				
Лист № ____ Раздела <b>4.2</b>		Всего листов раздела <b>4.2</b> : ____		Всего разделов: ____
15.11.2021 № 99/2021/430784242				
Кадастровый номер:			02:17:000000:215(единое землепользование)	
Номер точки	Координаты, м		Описание закрепления на местности	Средняя квадратическая погрешность определения координат характерных точек границы части земельного участка, м
	X	Y		
1	2	3	4	5
6685	785564.67	1317910.1	данные отсутствуют	данные отсутствуют
6685	785564.67	1317910.1	данные отсутствуют	данные отсутствуют
6686	785569.52	1317912.21	данные отсутствуют	данные отсутствуют
6687	785554.21	1317927.35	данные отсутствуют	данные отсутствуют
6688	785550.94	1317925.93	данные отсутствуют	данные отсутствуют
Государственный регистратор			ФГИС ЕГРН	
полное наименование должности			подпись	
			инициалы, фамилия	

М.П.

Выписка из Единого государственного реестра недвижимости об объекте недвижимости  
Сведения о частях земельного участка

Земельный участок				
(вид объекта недвижимости)				
Лист № <u>    </u> Раздела <b>4.2</b>		Всего листов раздела <b>4.2</b> : <u>    </u>		Всего разделов: <u>    </u>
15.11.2021 № 99/2021/430784242				
Кадастровый номер:			02:17:000000:215(единое землепользование)	
Сведения о характерных точках границы части (частей) земельного участка				
Учетный номер части: 5				
Система координат: МСК-05				
Зона №				
Номер точки	Координаты, м		Описание закрепления на местности	Средняя квадратическая погрешность определения координат характерных точек границы части земельного участка, м
	X	Y		
1	2	3	4	5
6689	784517.67	1324162.74	данные отсутствуют	данные отсутствуют
6689	784517.67	1324162.74	данные отсутствуют	данные отсутствуют
6690	784519.45	1324163.1	данные отсутствуют	данные отсутствуют
6691	784521.86	1324163.46	данные отсутствуют	данные отсутствуют
6692	784520.99	1324169.39	данные отсутствуют	данные отсутствуют
6693	784518.23	1324168.99	данные отсутствуют	данные отсутствуют
6694	784516.57	1324168.64	данные отсутствуют	данные отсутствуют
6695	784461.56	1324159.6	данные отсутствуют	данные отсутствуют
6696	784461.29	1324153.47	данные отсутствуют	данные отсутствуют

Государственный регистратор		ФГИС ЕГРН
полное наименование должности	подпись	инициалы, фамилия

М.П.

Выписка из Единого государственного реестра недвижимости об объекте недвижимости  
Сведения о частях земельного участка

Земельный участок				
(вид объекта недвижимости)				
Лист № <u>    </u> Раздела <b>4.2</b>		Всего листов раздела <b>4.2</b> : <u>    </u>		Всего разделов: <u>    </u>
15.11.2021 № 99/2021/430784242				
Кадастровый номер:			02:17:000000:215(единое землепользование)	
Сведения о характерных точках границы части (частей) земельного участка				
Учетный номер части: 6				
Система координат: МСК-05				
Зона №				
Номер точки	Координаты, м		Описание закрепления на местности	Средняя квадратическая погрешность определения координат характерных точек границы части земельного участка, м
	X	Y		
1	2	3	4	5
6697	783966.05	1321088.86	данные отсутствуют	данные отсутствуют
6697	783966.05	1321088.86	данные отсутствуют	данные отсутствуют
6698	784148.4	1321251.73	данные отсутствуют	данные отсутствуют
6699	784231.45	1321310.55	данные отсутствуют	данные отсутствуют
6700	784296.64	1321357.18	данные отсутствуют	данные отсутствуют
6701	784357.33	1321401.11	данные отсутствуют	данные отсутствуют
6702	784443.94	1321464.65	данные отсутствуют	данные отсутствуют
6703	784469.47	1321486.2	данные отсутствуют	данные отсутствуют
6704	784488.66	1321519.4	данные отсутствуют	данные отсутствуют
6705	784489.92	1321544.92	данные отсутствуют	данные отсутствуют
6706	784445.93	1321757.67	данные отсутствуют	данные отсутствуют
6707	784334.47	1322318.14	данные отсутствуют	данные отсутствуют
6708	784397.07	1322447.38	данные отсутствуют	данные отсутствуют
6709	784398.55	1322453.1	данные отсутствуют	данные отсутствуют
6710	784394.57	1322453.7	данные отсутствуют	данные отсутствуют
6711	784393.29	1322448.76	данные отсутствуют	данные отсутствуют

Государственный регистратор		ФГИС ЕГРН
полное наименование должности	подпись	инициалы, фамилия

М.П.

Земельный участок				
(вид объекта недвижимости)				
Лист № ____ Раздела <b>4.2</b>		Всего листов раздела <b>4.2</b> : ____		Всего разделов: ____
15.11.2021 № 99/2021/430784242				
Кадастровый номер:			02:17:000000:215(единое землепользование)	
Номер точки	Координаты, м		Описание закрепления на местности	Средняя квадратическая погрешность определения координат характерных точек границы части земельного участка, м
	X	Y		
1	2	3	4	5
6712	784330.29	1322318.68	данные отсутствуют	данные отсутствуют
6713	784442.01	1321756.87	данные отсутствуют	данные отсутствуют
6714	784485.9	1321544.6	данные отсутствуют	данные отсутствуют
6715	784484.72	1321520.56	данные отсутствуют	данные отсутствуют
6716	784466.35	1321488.8	данные отсутствуют	данные отсутствуют
6717	784441.46	1321467.79	данные отсутствуют	данные отсутствуют
6718	784354.97	1321404.35	данные отсутствуют	данные отсутствуют
6719	784294.3	1321360.42	данные отсутствуют	данные отсутствуют
6720	784229.13	1321313.81	данные отсутствуют	данные отсутствуют
6721	784145.9	1321254.87	данные отсутствуют	данные отсутствуют
6722	783964.43	1321092.79	данные отсутствуют	данные отсутствуют
6723	783449.68	1320521.47	данные отсутствуют	данные отсутствуют
6723	783449.68	1320521.47	данные отсутствуют	данные отсутствуют
6724	783601.17	1320682.84	данные отсутствуют	данные отсутствуют
6725	783594.28	1320681.34	данные отсутствуют	данные отсутствуют
6726	783446.92	1320524.37	данные отсутствуют	данные отсутствуют
6727	783437.15	1320516.03	данные отсутствуют	данные отсутствуют
Государственный регистратор			ФГИС ЕГРН	
полное наименование должности			подпись	
			инициалы, фамилия	

М.П.

Раздел 4.2

Выписка из Единого государственного реестра недвижимости об объекте недвижимости  
Сведения о частях земельного участка

Земельный участок				
(вид объекта недвижимости)				
Лист № ____ Раздела <b>4.2</b>		Всего листов раздела <b>4.2</b> : ____		Всего разделов: ____
15.11.2021 № 99/2021/430784242				
Кадастровый номер:			02:17:000000:215(единое землепользование)	
Номер точки	Координаты, м		Описание закрепления на местности	Средняя квадратическая погрешность определения координат характерных точек границы части земельного участка, м
	X	Y		
1	2	3	4	5
6728	783436.42	1320510.14	данные отсутствуют	данные отсутствуют
6729	782561.15	1326600.51	данные отсутствуют	данные отсутствуют
6729	782561.15	1326600.51	данные отсутствуют	данные отсутствуют
6730	782663.95	1326609.79	данные отсутствуют	данные отсутствуют
6731	782728.58	1326606.24	данные отсутствуют	данные отсутствуют
6732	782776.16	1326615.97	данные отсутствуют	данные отсутствуют
6733	782778.43	1326620.51	данные отсутствуют	данные отсутствуют
6734	782728.29	1326610.26	данные отсутствуют	данные отсутствуют
6735	782663.88	1326613.8	данные отсутствуют	данные отсутствуют
6736	782560.43	1326604.47	данные отсутствуют	данные отсутствуют
6737	782499.32	1326587.63	данные отсутствуют	данные отсутствуют
6738	782494.12	1326582.05	данные отсутствуют	данные отсутствуют
6739	781144.29	1322350.57	данные отсутствуют	данные отсутствуют
6739	781144.29	1322350.57	данные отсутствуют	данные отсутствуют
6740	781121.81	1322371.12	данные отсутствуют	данные отсутствуют
6741	781118.2	1322369.01	данные отсутствуют	данные отсутствуют
6742	781140.72	1322348.42	данные отсутствуют	данные отсутствуют
Государственный регистратор			ФГИС ЕГРН	
полное наименование должности			подпись	
			инициалы, фамилия	

М.П.



Выписка из Единого государственного реестра недвижимости об объекте недвижимости  
Сведения о частях земельного участка

Земельный участок				
(вид объекта недвижимости)				
Лист № ____ Раздела <b>4.2</b>		Всего листов раздела <b>4.2</b> : ____		Всего разделов: ____
15.11.2021 № 99/2021/430784242				
Кадастровый номер:			02:17:000000:215(единое землепользование)	
Сведения о характерных точках границы части (частей) земельного участка				
Учетный номер части: 8				
Система координат: МСК-05				
Зона №				
Номер точки	Координаты, м		Описание закрепления на местности	Средняя квадратическая погрешность определения координат характерных точек границы части земельного участка, м
	X	Y		
1	2	3	4	5
6092	780715.07	1322133.34	данные отсутствуют	данные отсутствуют
6267	781098.09	1321219.43	данные отсутствуют	данные отсутствуют
6268	781097.76	1321217.2	данные отсутствуют	данные отсутствуют
6269	781095.54	1321217.53	данные отсутствуют	данные отсутствуют
6269	781095.54	1321217.53	данные отсутствуют	данные отсутствуют
6270	781095.87	1321219.76	данные отсутствуют	данные отсутствуют
6743	781114.21	1321219.82	данные отсутствуют	данные отсутствуют
6743	781114.21	1321219.82	данные отсутствуют	данные отсутствуют
6744	781118.03	1321244.23	данные отсутствуют	данные отсутствуют
6745	781080.12	1321221.91	данные отсутствуют	данные отсутствуют
6746	781076.23	1321197.13	данные отсутствуют	данные отсутствуют
6747	780747.67	1322111.86	данные отсутствуют	данные отсутствуют
6747	780747.67	1322111.86	данные отсутствуют	данные отсутствуют
6748	780728.82	1322141.38	данные отсутствуют	данные отсутствуют
6749	780595.29	1322287.35	данные отсутствуют	данные отсутствуют
6750	780718.57	1322094.34	данные отсутствуют	данные отсутствуют

Государственный регистратор		ФГИС ЕГРН
полное наименование должности	подпись	инициалы, фамилия

М.П.

Выписка из Единого государственного реестра недвижимости об объекте недвижимости  
Сведения о частях земельного участка

Земельный участок				
(вид объекта недвижимости)				
Лист № ____ Раздела <b>4.2</b>		Всего листов раздела <b>4.2</b> : ____		Всего разделов: ____
15.11.2021 № 99/2021/430784242				
Кадастровый номер:			02:17:000000:215(единое землепользование)	
Сведения о характерных точках границы части (частей) земельного участка				
Учетный номер части: 9				
Система координат: МСК-05				
Зона №				
Номер точки	Координаты, м		Описание закрепления на местности	Средняя квадратическая погрешность определения координат характерных точек границы части земельного участка, м
	X	Y		
1	2	3	4	5
5367	782486.18	1320785.82	данные отсутствуют	данные отсутствуют
5379	783504.85	1319344.85	данные отсутствуют	данные отсутствуют
5573	784331.4	1318882.49	данные отсутствуют	данные отсутствуют
5574	784436.59	1318823.65	данные отсутствуют	данные отсутствуют
5653	785506.53	1317506.09	данные отсутствуют	данные отсутствуют
5823	784944.83	1318250.54	данные отсутствуют	данные отсутствуют
5824	784962.68	1318208.14	данные отсутствуют	данные отсутствуют
5825	784950.04	1318189.54	данные отсутствуют	данные отсутствуют
5847	784445.77	1318832.29	данные отсутствуют	данные отсутствуют
5848	784353.01	1318915.68	данные отсутствуют	данные отсутствуют
6093	780394.44	1322545.58	данные отсутствуют	данные отсутствуют
6093	780394.44	1322545.58	данные отсутствуют	данные отсутствуют
6751	785942.01	1317246.93	данные отсутствуют	данные отсутствуют
6751	785942.01	1317246.93	данные отсутствуют	данные отсутствуют
6752	785907.95	1317317.23	данные отсутствуют	данные отсутствуют
6753	785903.52	1317319.24	данные отсутствуют	данные отсутствуют

Государственный регистратор		ФГИС ЕГРН
полное наименование должности	подпись	инициалы, фамилия

М.П.

Земельный участок				
(вид объекта недвижимости)				
Лист № ____ Раздела <b>4.2</b>		Всего листов раздела <b>4.2</b> : ____		Всего разделов: ____
15.11.2021 № 99/2021/430784242				
Кадастровый номер:			02:17:000000:215(единое землепользование)	
Номер точки	Координаты, м		Описание закрепления на местности	Средняя квадратическая погрешность определения координат характерных точек границы части земельного участка, м
	X	Y		
1	2	3	4	5
6754	785684.22	1317411.11	данные отсутствуют	данные отсутствуют
6755	785600.59	1317452.79	данные отсутствуют	данные отсутствуют
6756	785540.25	1317529.16	данные отсутствуют	данные отсутствуют
6757	785502.25	1317496.62	данные отсутствуют	данные отсутствуют
6758	785568.29	1317413.03	данные отсутствуют	данные отсутствуют
6759	785663.39	1317365.63	данные отсутствуют	данные отсутствуют
6760	785883.55	1317273.39	данные отсутствуют	данные отсутствуют
6761	785395.85	1317631.27	данные отсутствуют	данные отсутствуют
6761	785395.85	1317631.27	данные отсутствуют	данные отсутствуют
6762	785436.13	1317660.94	данные отсутствуют	данные отсутствуют
6763	785263.77	1317879.09	данные отсутствуют	данные отсутствуют
6764	784934.83	1318283.96	данные отсутствуют	данные отсутствуют
6765	784918.07	1318304.79	данные отсутствуют	данные отсутствуют
6766	784948.88	1318187.37	данные отсутствуют	данные отсутствуют
6767	785224.75	1317847.83	данные отсутствуют	данные отсутствуют
6768	784445.23	1318812.89	данные отсутствуют	данные отсутствуют
6768	784445.23	1318812.89	данные отсутствуют	данные отсутствуют
Государственный регистратор			ФГИС ЕГРН	
полное наименование должности			подпись	
			инициалы, фамилия	

М.П.

Раздел 4.2

Выписка из Единого государственного реестра недвижимости об объекте недвижимости  
Сведения о частях земельного участка

Земельный участок				
(вид объекта недвижимости)				
Лист № ____ Раздела <b>4.2</b>		Всего листов раздела <b>4.2</b> : ____		Всего разделов: ____
15.11.2021 № 99/2021/430784242				
Кадастровый номер:			02:17:000000:215(единое землепользование)	
Номер точки	Координаты, м		Описание закрепления на местности	Средняя квадратическая погрешность определения координат характерных точек границы части земельного участка, м
	X	Y		
1	2	3	4	5
6769	784315.86	1318948.47	данные отсутствуют	данные отсутствуют
6770	783549.17	1319377.33	данные отсутствуют	данные отсутствуют
6771	783504.86	1319344.83	данные отсутствуют	данные отсутствуют
6772	784436.59	1318823.64	данные отсутствуют	данные отсутствуют
6773	783100.55	1319630.62	данные отсутствуют	данные отсутствуют
6773	783100.55	1319630.62	данные отсутствуют	данные отсутствуют
6774	783134.43	1319672.74	данные отсутствуют	данные отсутствуют
6775	782530.06	1320771.62	данные отсутствуют	данные отсутствуют
6776	782443.39	1320846.8	данные отсутствуют	данные отсутствуют
6777	782383.25	1320832.78	данные отсутствуют	данные отсутствуют
6778	782447.7	1320776.87	данные отсутствуют	данные отсутствуют
6779	782664.47	1320423.48	данные отсутствуют	данные отсутствуют
6780	780877.32	1322189.89	данные отсутствуют	данные отсутствуют
6780	780877.32	1322189.89	данные отсутствуют	данные отсутствуют
6781	780849.63	1322212	данные отсутствуют	данные отсутствуют
6782	780803.37	1322184.96	данные отсутствуют	данные отсутствуют
6783	780831.63	1322162.39	данные отсутствуют	данные отсутствуют
Государственный регистратор			ФГИС ЕГРН	
полное наименование должности			подпись	
			инициалы, фамилия	

М.П.

<b>Земельный участок</b>				
(вид объекта недвижимости)				
Лист № ____ Раздела <b>4.2</b>		Всего листов раздела <b>4.2</b> : ____		Всего разделов: ____
Всего листов выписки: ____				
<b>15.11.2021 № 99/2021/430784242</b>				
Кадастровый номер:			<b>02:17:000000:215(единое землепользование)</b>	
Номер точки	Координаты, м		Описание закрепления на местности	Средняя квадратическая погрешность определения координат характерных точек границы части земельного участка, м
	X	Y		
1	2	3	4	5
6784	780362.46	1322536.99	данные отсутствуют	данные отсутствуют
6785	780464.46	1322455.55	данные отсутствуют	данные отсутствуют
Государственный регистратор			ФГИС ЕГРН	
полное наименование должности			подпись	
			инициалы, фамилия	

М.П.

<b>Земельный участок</b>				
(вид объекта недвижимости)				
Лист № ____ Раздела <b>4.2</b>		Всего листов раздела <b>4.2</b> : ____		Всего разделов: ____
Всего листов выписки: ____				
<b>15.11.2021 № 99/2021/430784242</b>				
Кадастровый номер:			<b>02:17:000000:215(единое землепользование)</b>	
Сведения о характерных точках границы части (частей) земельного участка				
Учетный номер части: 10				
Система координат: МСК-05				
Зона №				
Номер точки	Координаты, м		Описание закрепления на местности	Средняя квадратическая погрешность определения координат характерных точек границы части земельного участка, м
	X	Y		
1	2	3	4	5
5364	781074.08	1320465.79	данные отсутствуют	данные отсутствуют
6786	781124.65	1320469.19	данные отсутствуют	данные отсутствуют
6786	781124.65	1320469.19	данные отсутствуют	данные отсутствуют
6787	781136.07	1320541.95	данные отсутствуют	данные отсутствуют
6788	781083.54	1320529.7	данные отсутствуют	данные отсутствуют
6789	781074.55	1320472.42	данные отсутствуют	данные отсутствуют
6790	781073.45	1320465.44	данные отсутствуют	данные отсутствуют
6791	781072.12	1320456.97	данные отсутствуют	данные отсутствуют
6792	780905.76	1322207	данные отсутствуют	данные отсутствуют
6792	780905.76	1322207	данные отсутствуют	данные отсутствуют
6793	780879.53	1322229.48	данные отсутствуют	данные отсутствуют
6794	780833.9	1322202.8	данные отсутствуют	данные отсутствуют
6795	780860.67	1322179.87	данные отсутствуют	данные отсутствуют
Государственный регистратор			ФГИС ЕГРН	
полное наименование должности			подпись	
			инициалы, фамилия	

М.П.

Земельный участок				
(вид объекта недвижимости)				
Лист № ____ Раздела <b>4.2</b>		Всего листов раздела <b>4.2</b> : ____		Всего разделов: ____
15.11.2021 № 99/2021/430784242				
Кадастровый номер:			02:17:000000:215(единое землепользование)	
Сведения о характерных точках границы части (частей) земельного участка				
Учетный номер части: 11				
Система координат: МСК-05				
Зона №				
Номер точки	Координаты, м		Описание закрепления на местности	Средняя квадратическая погрешность определения координат характерных точек границы части земельного участка, м
	X	Y		
1	2	3	4	5
5308	785960.14	1317414.06	данные отсутствуют	данные отсутствуют
5410	782755.79	1319107.33	данные отсутствуют	данные отсутствуют
5412	782884.72	1319023.32	данные отсутствуют	данные отсутствуют
5413	782890.56	1319012.62	данные отсутствуют	данные отсутствуют
5414	782890.75	1319012.38	данные отсутствуют	данные отсутствуют
5415	782890.76	1319012.36	данные отсутствуют	данные отсутствуют
5416	782891.19	1319011.46	данные отсутствуют	данные отсутствуют
5426	783043.98	1318940.75	данные отсутствуют	данные отсутствуют
5427	783088.21	1318917.15	данные отсутствуют	данные отсутствуют
5428	783129.51	1318905.35	данные отсутствуют	данные отсутствуют
5428	783129.51	1318905.35	данные отсутствуют	данные отсутствуют
5440	783224.27	1318850.28	данные отсутствуют	данные отсутствуют
5441	783226.67	1318846.36	данные отсутствуют	данные отсутствуют
5442	783268.13	1318846.36	данные отсутствуют	данные отсутствуют
5442	783268.13	1318846.36	данные отсутствуют	данные отсутствуют
5592	784827.03	1318031.68	данные отсутствуют	данные отсутствуют
Государственный регистратор			ФГИС ЕГРН	
полное наименование должности			подпись	
			инициалы, фамилия	

М.П.

Раздел 4.2

Земельный участок				
(вид объекта недвижимости)				
Лист № ____ Раздела <b>4.2</b>		Всего листов раздела <b>4.2</b> : ____		Всего разделов: ____
15.11.2021 № 99/2021/430784242				
Кадастровый номер:			02:17:000000:215(единое землепользование)	
Номер точки	Координаты, м		Описание закрепления на местности	Средняя квадратическая погрешность определения координат характерных точек границы части земельного участка, м
	X	Y		
1	2	3	4	5
5650	785467.73	1317684.22	данные отсутствуют	данные отсутствуют
5651	785587.18	1317636.01	данные отсутствуют	данные отсутствуют
5727	783027.37	1318955.41	данные отсутствуют	данные отсутствуют
5728	783025.38	1318956.44	данные отсутствуют	данные отсутствуют
5728	783025.38	1318956.44	данные отсутствуют	данные отсутствуют
5729	783026.4	1318958.44	данные отсутствуют	данные отсутствуют
5730	783028.4	1318957.41	данные отсутствуют	данные отсутствуют
5731	785434.49	1317693.87	данные отсутствуют	данные отсутствуют
5732	785433.46	1317691.87	данные отсутствуют	данные отсутствуют
5733	785431.46	1317692.9	данные отсутствуют	данные отсутствуют
5733	785431.46	1317692.9	данные отсутствуют	данные отсутствуют
5734	785432.49	1317694.9	данные отсутствуют	данные отсутствуют
5735	785904.81	1317446.87	данные отсутствуют	данные отсутствуют
5736	785903.78	1317444.87	данные отсутствуют	данные отсутствуют
5737	785901.78	1317445.9	данные отсутствуют	данные отсутствуют
5737	785901.78	1317445.9	данные отсутствуют	данные отсутствуют
5738	785902.81	1317447.9	данные отсутствуют	данные отсутствуют
Государственный регистратор			ФГИС ЕГРН	
полное наименование должности			подпись	
			инициалы, фамилия	

М.П.

Земельный участок				
(вид объекта недвижимости)				
Лист № ____ Раздела <b>4.2</b>		Всего листов раздела <b>4.2</b> : ____		Всего разделов: ____
15.11.2021 № 99/2021/430784242				
Кадастровый номер:			02:17:000000:215(единое землепользование)	
Номер точки	Координаты, м		Описание закрепления на местности	Средняя квадратическая погрешность определения координат характерных точек границы части земельного участка, м
	X	Y		
1	2	3	4	5
5739	785584.83	1317612.37	данные отсутствуют	данные отсутствуют
5740	785582.83	1317613.4	данные отсутствуют	данные отсутствуют
5740	785582.83	1317613.4	данные отсутствуют	данные отсутствуют
5741	785583.86	1317615.4	данные отсутствуют	данные отсутствуют
5742	785585.86	1317614.37	данные отсутствуют	данные отсутствуют
5743	785087.84	1317873.34	данные отсутствуют	данные отсутствуют
5744	785085.84	1317874.37	данные отсутствуют	данные отсутствуют
5744	785085.84	1317874.37	данные отсутствуют	данные отсутствуют
5745	785086.88	1317876.37	данные отсутствуют	данные отсутствуют
5746	785088.88	1317875.34	данные отсутствуют	данные отсутствуют
5747	784915.04	1317964.1	данные отсутствуют	данные отсутствуют
5748	784913.04	1317965.14	данные отсутствуют	данные отсутствуют
5748	784913.04	1317965.14	данные отсутствуют	данные отсутствуют
5749	784914.07	1317967.14	данные отсутствуют	данные отсутствуют
5750	784916.07	1317966.1	данные отсутствуют	данные отсутствуют
5751	785750.57	1317525.42	данные отсутствуют	данные отсутствуют
5752	785748.57	1317526.46	данные отсутствуют	данные отсутствуют
Государственный регистратор			ФГИС ЕГРН	
полное наименование должности			подпись	
			инициалы, фамилия	

М.П.

Земельный участок				
(вид объекта недвижимости)				
Лист № ____ Раздела <b>4.2</b>		Всего листов раздела <b>4.2</b> : ____		Всего разделов: ____
15.11.2021 № 99/2021/430784242				
Кадастровый номер:			02:17:000000:215(единое землепользование)	
Номер точки	Координаты, м		Описание закрепления на местности	Средняя квадратическая погрешность определения координат характерных точек границы части земельного участка, м
	X	Y		
1	2	3	4	5
5752	785748.57	1317526.46	данные отсутствуют	данные отсутствуют
5753	785749.61	1317528.46	данные отсутствуют	данные отсутствуют
5754	785751.61	1317527.42	данные отсутствуют	данные отсутствуют
5835	785011.13	1317934.99	данные отсутствуют	данные отсутствуют
5836	784830.18	1318030.29	данные отсутствуют	данные отсутствуют
5958	779038.04	1321384.32	данные отсутствуют	данные отсутствуют
5961	779122.88	1321282.51	данные отсутствуют	данные отсутствуют
5962	779162.47	1321203.33	данные отсутствуют	данные отсутствуют
5969	778979.3	1321424	данные отсутствуют	данные отсутствуют
6259	779692.81	1320709.9	данные отсутствуют	данные отсутствуют
6260	779691.77	1320707.9	данные отсутствуют	данные отсутствуют
6261	779689.78	1320708.95	данные отсутствуют	данные отсутствуют
6261	779689.78	1320708.95	данные отсутствуют	данные отсутствуют
6263	779465.89	1320875.84	данные отсутствуют	данные отсутствуют
6263	779465.89	1320875.84	данные отсутствуют	данные отсутствуют
6264	779464.43	1320877.55	данные отсутствуют	данные отсутствуют
6265	779466.13	1320879.01	данные отсутствуют	данные отсутствуют
Государственный регистратор			ФГИС ЕГРН	
полное наименование должности			подпись	
			инициалы, фамилия	

М.П.

Земельный участок				
(вид объекта недвижимости)				
Лист № ____ Раздела <b>4.2</b>		Всего листов раздела <b>4.2</b> : ____		Всего разделов: ____
15.11.2021 № 99/2021/430784242				
Кадастровый номер:			02:17:000000:215(единое землепользование)	
Номер точки	Координаты, м		Описание закрепления на местности	Средняя квадратическая погрешность определения координат характерных точек границы части земельного участка, м
	X	Y		
1	2	3	4	5
6266	779467.6	1320877.3	данные отсутствуют	данные отсутствуют
6271	779362.33	1320996.75	данные отсутствуют	данные отсутствуют
6271	779362.33	1320996.75	данные отсутствуют	данные отсутствуют
6272	779360.86	1320998.46	данные отсутствуют	данные отсутствуют
6273	779362.57	1320999.92	данные отсутствуют	данные отсутствуют
6274	779364.04	1320998.22	данные отсутствуют	данные отсутствуют
6275	779543.46	1320782.46	данные отсутствуют	данные отсутствуют
6276	779538.51	1320787.13	данные отсутствуют	данные отсутствуют
6276	779538.51	1320787.13	данные отсутствуют	данные отсутствуют
6277	779543.14	1320792.05	данные отсутствуют	данные отсутствуют
6278	779548.1	1320787.38	данные отсутствуют	данные отсутствуют
6796	785951.08	1317395.94	данные отсутствуют	данные отсутствуют
6796	785951.08	1317395.94	данные отсутствуют	данные отсутствуют
6797	786000.26	1317422.08	данные отсутствуют	данные отсутствуют
6798	785011.65	1317941.09	данные отсутствуют	данные отсутствуют
6799	784828.87	1318037.05	данные отсутствуют	данные отсутствуют
6800	784825.7	1318038.71	данные отсутствуют	данные отсутствуют
Государственный регистратор			ФГИС ЕГРН	
полное наименование должности			подпись	
			инициалы, фамилия	

М.П.

Раздел 4.2

Выписка из Единого государственного реестра недвижимости об объекте недвижимости  
Сведения о частях земельного участка

Земельный участок				
(вид объекта недвижимости)				
Лист № ____ Раздела <b>4.2</b>		Всего листов раздела <b>4.2</b> : ____		Всего разделов: ____
15.11.2021 № 99/2021/430784242				
Кадастровый номер:			02:17:000000:215(единое землепользование)	
Номер точки	Координаты, м		Описание закрепления на местности	Средняя квадратическая погрешность определения координат характерных точек границы части земельного участка, м
	X	Y		
1	2	3	4	5
6801	784830.33	1317984.33	данные отсутствуют	данные отсутствуют
6802	785440.37	1317664.06	данные отсутствуют	данные отсутствуют
6803	785577.96	1317591.83	данные отсутствуют	данные отсутствуют
6804	783276.02	1318852.28	данные отсутствуют	данные отсутствуют
6805	783226.92	1318878.05	данные отсутствуют	данные отсутствуют
6806	783160.58	1318912.88	данные отсутствуют	данные отсутствуют
6807	782868.46	1319066.25	данные отсутствуют	данные отсутствуют
6808	782898.14	1318998.71	данные отсутствуют	данные отсутствуют
6809	783017.87	1318935.85	данные отсутствуют	данные отсутствуют
6810	782714.41	1319147.12	данные отсутствуют	данные отсутствуют
6810	782714.41	1319147.12	данные отсутствуют	данные отсутствуют
6811	782828.86	1319087.04	данные отсутствуют	данные отсутствуют
6812	779970.74	1320536.54	данные отсутствуют	данные отсутствуют
6812	779970.74	1320536.54	данные отсутствуют	данные отсутствуют
6813	780017.08	1320564.23	данные отсутствуют	данные отсутствуют
6814	779988.37	1320579.33	данные отсутствуют	данные отсутствуют
6815	779941.66	1320551.84	данные отсутствуют	данные отсутствуют
Государственный регистратор			ФГИС ЕГРН	
полное наименование должности			подпись	
			инициалы, фамилия	

М.П.

Земельный участок				
(вид объекта недвижимости)				
Лист № ____ Раздела <b>4.2</b>		Всего листов раздела <b>4.2</b> : ____		Всего разделов: ____
15.11.2021 № 99/2021/430784242				
Кадастровый номер:			02:17:000000:215(единое землепользование)	
Номер точки	Координаты, м		Описание закрепления на местности	Средняя квадратическая погрешность определения координат характерных точек границы части земельного участка, м
	X	Y		
1	2	3	4	5
6816	779780.76	1320688.57	данные отсутствуют	данные отсутствуют
6816	779780.76	1320688.57	данные отсутствуют	данные отсутствуют
6817	779557.96	1320805.8	данные отсутствуют	данные отсутствуют
6818	779357.05	1321040.29	данные отсутствуют	данные отсутствуют
6819	779323.12	1321009.19	данные отсутствуют	данные отсутствуют
6820	779525.93	1320772.49	данные отсутствуют	данные отсутствуют
6821	779676.88	1320691.13	данные отсутствуют	данные отсутствуют
6822	779811.95	1320620.07	данные отсутствуют	данные отсутствуют
6823	779690.83	1320710.94	данные отсутствуют	данные отсутствуют
6824	779283.56	1321055.35	данные отсутствуют	данные отсутствуют
6824	779283.56	1321055.35	данные отсутствуют	данные отсутствуют
6825	779326.78	1321075.61	данные отсутствуют	данные отсутствуют
6826	779292.62	1321115.48	данные отсутствуют	данные отсутствуют
6827	779265.75	1321076.14	данные отсутствуют	данные отсутствуют
6828	779200.22	1321223.32	данные отсутствуют	данные отсутствуют
6828	779200.22	1321223.32	данные отсутствуют	данные отсутствуют
6829	779105.94	1321333.36	данные отсутствуют	данные отсутствуют
Государственный регистратор			ФГИС ЕГРН	
полное наименование должности			подпись	
			инициалы, фамилия	

М.П.

Земельный участок				
(вид объекта недвижимости)				
Лист № ____ Раздела <b>4.2</b>		Всего листов раздела <b>4.2</b> : ____		Всего разделов: ____
15.11.2021 № 99/2021/430784242				
Кадастровый номер:			02:17:000000:215(единое землепользование)	
Номер точки	Координаты, м		Описание закрепления на местности	Средняя квадратическая погрешность определения координат характерных точек границы части земельного участка, м
	X	Y		
1	2	3	4	5
6830	779041.63	1321337.7	данные отсутствуют	данные отсутствуют
6830	779041.63	1321337.7	данные отсутствуют	данные отсутствуют
6831	779049.74	1321398.94	данные отсутствуют	данные отсутствуют
6832	779014.28	1321440.33	данные отсутствуют	данные отсутствуют
6833	778983.22	1321405.88	данные отсутствуют	данные отсутствуют
6834	778694.29	1321813.79	данные отсутствуют	данные отсутствуют
6834	778694.29	1321813.79	данные отсутствуют	данные отсутствуют
6835	778688.6	1321820.43	данные отсутствуют	данные отсутствуют
6836	778650.56	1321794.12	данные отсутствуют	данные отсутствуют
6837	778657.31	1321786.24	данные отсутствуют	данные отсутствуют
Государственный регистратор			ФГИС ЕГРН	
полное наименование должности			подпись	
			инициалы, фамилия	

М.П.

Земельный участок				
(вид объекта недвижимости)				
Лист № ____ Раздела <b>4.2</b>		Всего листов раздела <b>4.2</b> : ____		Всего разделов: ____
15.11.2021 № 99/2021/430784242				
Кадастровый номер:			02:17:000000:215(единое землепользование)	
Сведения о характерных точках границы части (частей) земельного участка				
Учетный номер части: 14				
Система координат: МСК-05				
Зона №				
Номер точки	Координаты, м		Описание закрепления на местности	Средняя квадратическая погрешность определения координат характерных точек границы части земельного участка, м
	X	Y		
1	2	3	4	5
5300	786410.46	1316756.65	данные отсутствуют	данные отсутствуют
5300	786410.46	1316756.65	данные отсутствуют	данные отсутствуют
5598	784855.34	1317657.61	данные отсутствуют	данные отсутствуют
5604	784822.13	1317672.54	данные отсутствуют	данные отсутствуют
5605	784815.19	1317686.42	данные отсутствуют	данные отсутствуют
5606	784796.5	1317696.03	данные отсутствуют	данные отсутствуют
5607	784792.22	1317691.23	данные отсутствуют	данные отсутствуют
5608	784792.76	1317664.53	данные отсутствуют	данные отсутствуют
5655	785398.07	1317354.89	данные отсутствуют	данные отсутствуют
5656	785371.76	1317315.45	данные отсутствуют	данные отсутствуют
5695	785633.9	1317166.62	данные отсутствуют	данные отсутствуют
5696	785635.84	1317166.11	данные отсутствуют	данные отсутствуют
5697	785643.96	1317163.73	данные отсутствуют	данные отсутствуют
5698	785645.88	1317163.17	данные отсутствуют	данные отсутствуют
5699	785653.71	1317161.13	данные отсутствуют	данные отсутствуют
5700	785655.63	1317160.57	данные отсутствуют	данные отсутствуют
Государственный регистратор			ФГИС ЕГРН	
полное наименование должности			подпись	
			инициалы, фамилия	

М.П.

Раздел 4.2

Выписка из Единого государственного реестра недвижимости об объекте недвижимости  
Сведения о частях земельного участка

Земельный участок				
(вид объекта недвижимости)				
Лист № ____ Раздела <b>4.2</b>		Всего листов раздела <b>4.2</b> : ____		Всего разделов: ____
15.11.2021 № 99/2021/430784242				
Кадастровый номер:			02:17:000000:215(единое землепользование)	
Номер точки	Координаты, м		Описание закрепления на местности	Средняя квадратическая погрешность определения координат характерных точек границы части земельного участка, м
	X	Y		
1	2	3	4	5
5701	785663.3	1317158.19	данные отсутствуют	данные отсутствуют
5702	785665.23	1317157.65	данные отсутствуют	данные отсутствуют
5703	785673.21	1317155.59	данные отсутствуют	данные отсутствуют
5704	785675.14	1317155.06	данные отсутствуют	данные отсутствуют
5705	785682.6	1317152.4	данные отсутствуют	данные отсутствуют
5706	785684.5	1317151.77	данные отсутствуют	данные отсутствуют
5707	785692.03	1317149.47	данные отсутствуют	данные отсутствуют
5708	785693.93	1317148.85	данные отсутствуют	данные отсутствуют
5709	785703.75	1317147.81	данные отсутствуют	данные отсутствуют
5723	786255.97	1316828.97	данные отсутствуют	данные отсутствуют
5724	786325	1316805.96	данные отсутствуют	данные отсутствуют
5725	786321.71	1316769.8	данные отсутствуют	данные отсутствуют
5726	786364.44	1316776.38	данные отсутствуют	данные отсутствуют
5755	785757.14	1317130.75	данные отсутствуют	данные отсутствуют
5756	785758.77	1317132.97	данные отсутствуют	данные отсутствуют
5757	785772.54	1317133.91	данные отсутствуют	данные отсутствуют
5758	785774.61	1317119.67	данные отсутствуют	данные отсутствуют
Государственный регистратор			ФГИС ЕГРН	
полное наименование должности			подпись	
			инициалы, фамилия	

М.П.



Земельный участок				
(вид объекта недвижимости)				
Лист № ____ Раздела <b>4.2</b>		Всего листов раздела <b>4.2</b> : ____		Всего разделов: ____
15.11.2021 № 99/2021/430784242				
Кадастровый номер:			02:17:000000:215(единое землепользование)	
Номер точки	Координаты, м		Описание закрепления на местности	Средняя квадратическая погрешность определения координат характерных точек границы части земельного участка, м
	X	Y		
1	2	3	4	5
5759	785772.91	1317117.36	данные отсутствуют	данные отсутствуют
5760	785758.55	1317117.67	данные отсутствуют	данные отсутствуют
5760	785758.55	1317117.67	данные отсутствуют	данные отсутствуют
5761	786068.91	1316951.75	данные отсутствуют	данные отсутствуют
5762	786082.61	1316950.12	данные отсутствуют	данные отсутствуют
5763	786082	1316935.74	данные отсутствуют	данные отсутствуют
5764	786079.9	1316933.78	данные отсутствуют	данные отсутствуют
5764	786079.9	1316933.78	данные отсутствуют	данные отсутствуют
5765	786065.85	1316936.75	данные отсутствуют	данные отсутствуют
5766	786066.89	1316949.87	данные отсутствуют	данные отсутствуют
5767	784868.8	1317666.02	данные отсутствуют	данные отсутствуют
5768	784882.54	1317667.43	данные отсутствуют	данные отсутствуют
5769	784885.08	1317653.26	данные отсутствуют	данные отсутствуют
5770	784883.46	1317650.89	данные отсутствуют	данные отсутствуют
5771	784869.1	1317650.72	данные отсутствуют	данные отсутствуют
5771	784869.1	1317650.72	данные отсутствуют	данные отсутствуют
5772	784867.25	1317663.74	данные отсутствуют	данные отсутствуют
Государственный регистратор			ФГИС ЕГРН	
полное наименование должности			подпись	
			инициалы, фамилия	

М.П.

Земельный участок				
(вид объекта недвижимости)				
Лист № ____ Раздела <b>4.2</b>		Всего листов раздела <b>4.2</b> : ____		Всего разделов: ____
15.11.2021 № 99/2021/430784242				
Кадастровый номер:			02:17:000000:215(единое землепользование)	
Номер точки	Координаты, м		Описание закрепления на местности	Средняя квадратическая погрешность определения координат характерных точек границы части земельного участка, м
	X	Y		
1	2	3	4	5
5773	785451.69	1317314.12	данные отсутствуют	данные отсутствуют
5774	785465.13	1317317.29	данные отсутствуют	данные отсутствуют
5775	785469.48	1317303.57	данные отсутствуют	данные отсутствуют
5776	785468.18	1317301.01	данные отсутствуют	данные отсутствуют
5777	785453.96	1317298.98	данные отсутствуют	данные отсутствуют
5777	785453.96	1317298.98	данные отсутствуют	данные отсутствуют
5778	785450.44	1317311.66	данные отсутствуют	данные отсутствуют
5954	779122.88	1321118.49	данные отсутствуют	данные отсутствуют
5955	779100.26	1321154.31	данные отсутствуют	данные отсутствуют
5956	779066.32	1321269.32	данные отсутствуют	данные отсутствуют
5973	778612.11	1321732.77	данные отсутствуют	данные отсутствуют
5973	778612.11	1321732.77	данные отсутствуют	данные отсутствуют
6034	779026.67	1321302.54	данные отсутствуют	данные отсутствуют
6035	779024.39	1321300.78	данные отсутствуют	данные отсутствуют
6035	779024.39	1321300.78	данные отсутствуют	данные отсутствуют
6036	779010.67	1321305.03	данные отсутствуют	данные отсутствуют
6037	779012.91	1321317.99	данные отсутствуют	данные отсутствуют
Государственный регистратор			ФГИС ЕГРН	
полное наименование должности			подпись	
			инициалы, фамилия	

М.П.

Земельный участок				
(вид объекта недвижимости)				
Лист № ____ Раздела <b>4.2</b>		Всего листов раздела <b>4.2</b> : ____		Всего разделов: ____
15.11.2021 № 99/2021/430784242				
Кадастровый номер:			02:17:000000:215(единое землепользование)	
Номер точки	Координаты, м		Описание закрепления на местности	Средняя квадратическая погрешность определения координат характерных точек границы части земельного участка, м
	X	Y		
1	2	3	4	5
6038	779015.09	1321319.68	данные отсутствуют	данные отсутствуют
6039	779028.59	1321316.8	данные отсутствуют	данные отсутствуют
6114	779258.62	1321065.7	данные отсутствуют	данные отсутствуют
6115	779277.48	1321052.5	данные отсутствуют	данные отсутствуют
6115	779277.48	1321052.5	данные отсутствуют	данные отсутствуют
6118	779273.71	1320963.89	данные отсутствуют	данные отсутствуют
6149	779565.93	1320681.09	данные отсутствуют	данные отсутствуют
6275	779543.46	1320782.46	данные отсутствуют	данные отсутствуют
6279	779830.1	1320569.05	данные отсутствуют	данные отсутствуют
6280	779815.84	1320567.3	данные отсутствуют	данные отсутствуют
6280	779815.84	1320567.3	данные отсутствуют	данные отсутствуют
6282	779813.87	1320582.48	данные отсутствуют	данные отсутствуют
6283	779827.37	1320585.38	данные отсутствуют	данные отсутствуют
6284	779831.45	1320571.58	данные отсутствуют	данные отсутствуют
6285	779318.86	1320965.28	данные отсутствуют	данные отсутствуют
6286	779316.92	1320963.16	данные отсутствуют	данные отсутствуют
6287	779302.68	1320965.04	данные отсутствуют	данные отсутствуют
Государственный регистратор			ФГИС ЕГРН	
полное наименование должности			подпись	
			инициалы, фамилия	

М.П.

Раздел 4.2

Выписка из Единого государственного реестра недвижимости об объекте недвижимости  
Сведения о частях земельного участка

Земельный участок				
(вид объекта недвижимости)				
Лист № ____ Раздела <b>4.2</b>		Всего листов раздела <b>4.2</b> : ____		Всего разделов: ____
15.11.2021 № 99/2021/430784242				
Кадастровый номер:			02:17:000000:215(единое землепользование)	
Номер точки	Координаты, м		Описание закрепления на местности	Средняя квадратическая погрешность определения координат характерных точек границы части земельного участка, м
	X	Y		
1	2	3	4	5
6287	779302.68	1320965.04	данные отсутствуют	данные отсутствуют
6288	779302.7	1320978.19	данные отсутствуют	данные отсутствуют
6290	779318.36	1320979.66	данные отсутствуют	данные отсутствуют
6292	779481.81	1320744.18	данные отсутствуют	данные отсутствуют
6292	779481.81	1320744.18	данные отсутствуют	данные отсутствуют
6293	779499.26	1320774.75	данные отсутствуют	данные отсутствуют
6294	779505.99	1320770.42	данные отсутствуют	данные отсутствуют
6838	786381.51	1316808.13	данные отсутствуют	данные отсутствуют
6839	786094.37	1316980.54	данные отсутствуют	данные отсутствуют
6840	785782.76	1317162.31	данные отсутствуют	данные отсутствуют
6841	785472.87	1317349.51	данные отсутствуют	данные отсутствуют
6842	785442.74	1317367.66	данные отсутствуют	данные отсутствуют
6843	785369.64	1317313.62	данные отсутствуют	данные отсутствуют
6844	785429.49	1317277.58	данные отсутствуют	данные отсутствуют
6845	785621.16	1317161.79	данные отсутствуют	данные отсутствуют
6846	785729.47	1317096.37	данные отсутствуют	данные отсутствуют
6847	785739.88	1317090.08	данные отсутствуют	данные отсутствуют
Государственный регистратор			ФГИС ЕГРН	
полное наименование должности			подпись	
			инициалы, фамилия	

М.П.

Земельный участок				
(вид объекта недвижимости)				
Лист № ____ Раздела <b>4.2</b>		Всего листов раздела <b>4.2</b> : ____		Всего разделов: ____
15.11.2021 № 99/2021/430784242				
Кадастровый номер:			02:17:000000:215(единое землепользование)	
Номер точки	Координаты, м		Описание закрепления на местности	Средняя квадратическая погрешность определения координат характерных точек границы части земельного участка, м
	X	Y		
1	2	3	4	5
6848	786051.58	1316908.25	данные отсутствуют	данные отсутствуют
6849	786200.15	1316819.04	данные отсутствуют	данные отсутствуют
6850	785007.28	1317531.13	данные отсутствуют	данные отсутствуют
6850	785007.28	1317531.13	данные отсутствуют	данные отсутствуют
6851	785092.15	1317578.29	данные отсутствуют	данные отсутствуют
6852	784894.45	1317696.36	данные отсутствуют	данные отсутствуют
6853	784873.42	1317708.83	данные отсутствуют	данные отсутствуют
6854	784854.13	1317622.6	данные отсутствуют	данные отсутствуют
6855	784812.04	1317647.58	данные отсутствуют	данные отсутствуют
6855	784812.04	1317647.58	данные отсутствуют	данные отсутствуют
6856	784790.73	1317660.22	данные отсутствуют	данные отсутствуют
6857	779902.13	1320495.54	данные отсутствуют	данные отсутствуют
6857	779902.13	1320495.54	данные отсутствуют	данные отсутствуют
6858	779986.53	1320545.97	данные отсутствуют	данные отсутствуют
6859	779957.62	1320561.23	данные отсутствуют	данные отсутствуют
6860	779872.54	1320511.16	данные отсутствуют	данные отсутствуют
6861	779800.89	1320644.38	данные отсутствуют	данные отсутствуют
Государственный регистратор			ФГИС ЕГРН	
полное наименование должности			подпись	
			инициалы, фамилия	

М.П.

Земельный участок				
(вид объекта недвижимости)				
Лист № ____ Раздела <b>4.2</b>		Всего листов раздела <b>4.2</b> : ____		Всего разделов: ____
15.11.2021 № 99/2021/430784242				
Кадастровый номер:			02:17:000000:215(единое землепользование)	
Номер точки	Координаты, м		Описание закрепления на местности	Средняя квадратическая погрешность определения координат характерных точек границы части земельного участка, м
	X	Y		
1	2	3	4	5
6861	779800.89	1320644.38	данные отсутствуют	данные отсутствуют
6862	779543.65	1320782.66	данные отсутствуют	данные отсутствуют
6863	779542.72	1320783.16	данные отсутствуют	данные отсутствуют
6864	779523.89	1320793.28	данные отсутствуют	данные отсутствуют
6865	779340.83	1320996.74	данные отсутствуют	данные отсутствуют
6866	779326.82	1321012.58	данные отсутствуют	данные отсутствуют
6867	779265.39	1320955.24	данные отсутствуют	данные отсутствуют
6868	779277.43	1320941.63	данные отсутствуют	данные отсутствуют
6869	779461.95	1320714.91	данные отсутствуют	данные отсутствуют
6870	779547.65	1320672.91	данные отсутствуют	данные отсутствуют
6871	779581.92	1320656.11	данные отсутствуют	данные отсутствуют
6872	779805.84	1320546.36	данные отсутствуют	данные отсутствуют
6873	779858.08	1320518.78	данные отсутствуют	данные отсутствуют
6874	779304.57	1320980.22	данные отсутствуют	данные отсутствуют
6875	779488.53	1320739.85	данные отсутствуют	данные отсутствуют
6876	779812.58	1320580.05	данные отсутствуют	данные отсутствуют
6877	779287.4	1321057.15	данные отсутствуют	данные отсутствуют
Государственный регистратор			ФГИС ЕГРН	
полное наименование должности			подпись	
			инициалы, фамилия	

М.П.

Земельный участок				
(вид объекта недвижимости)				
Лист № ____ Раздела <b>4.2</b>		Всего листов раздела <b>4.2</b> : ____		Всего разделов: ____
15.11.2021 № 99/2021/430784242				
Кадастровый номер:			02:17:000000:215(единое землепользование)	
Номер точки	Координаты, м		Описание закрепления на местности	Средняя квадратическая погрешность определения координат характерных точек границы части земельного участка, м
	X	Y		
1	2	3	4	5
6878	779267.87	1321079.24	данные отсутствуют	данные отсутствуют
6879	779122.21	1321117.14	данные отсутствуют	данные отсутствуют
6879	779122.21	1321117.14	данные отсутствуют	данные отсутствуют
6880	779042.09	1321334.58	данные отсутствуют	данные отсутствуют
6881	778984	1321402.25	данные отсутствуют	данные отсутствуют
6882	779020.87	1321231.73	данные отсутствуют	данные отсутствуют
6883	778599.79	1321721.4	данные отсутствуют	данные отсутствуют
6884	778682.39	1321624.84	данные отсутствуют	данные отсутствуют
6885	778655.82	1321785.13	данные отсутствуют	данные отсутствуют
6885	778655.82	1321785.13	данные отсутствуют	данные отсутствуют
6886	778649.03	1321793.06	данные отсутствуют	данные отсутствуют
6887	778579.59	1321745.03	данные отсутствуют	данные отсутствуют
6888	778588.31	1321734.83	данные отсутствуют	данные отсутствуют

Государственный регистратор		ФГИС ЕГРН
полное наименование должности	подпись	инициалы, фамилия

М.П.

Раздел 4.2

Выписка из Единого государственного реестра недвижимости об объекте недвижимости  
Сведения о частях земельного участка

Земельный участок				
(вид объекта недвижимости)				
Лист № ____ Раздела <b>4.2</b>		Всего листов раздела <b>4.2</b> : ____		Всего разделов: ____
15.11.2021 № 99/2021/430784242				
Кадастровый номер:			02:17:000000:215(единое землепользование)	
Сведения о характерных точках границы части (частей) земельного участка				
Учетный номер части: 15				
Система координат: МСК-05				
Зона №				
Номер точки	Координаты, м		Описание закрепления на местности	Средняя квадратическая погрешность определения координат характерных точек границы части земельного участка, м
	X	Y		
1	2	3	4	5
5791	783048.22	1320260.29	данные отсутствуют	данные отсутствуют
6889	783565.09	1319807.41	данные отсутствуют	данные отсутствуют
6889	783565.09	1319807.41	данные отсутствуют	данные отсутствуют
6890	783569.48	1319809.79	данные отсутствуют	данные отсутствуют
6891	783568.53	1319811.55	данные отсутствуют	данные отсутствуют
6892	783543.82	1319857.02	данные отсутствуют	данные отсутствуют
6893	783498.25	1319836.01	данные отсутствуют	данные отсутствуют
6894	783453.39	1319884.52	данные отсутствуют	данные отсутствуют
6895	783517.68	1319943.96	данные отсутствуют	данные отсутствуют
6896	783519.15	1319945.31	данные отсутствуют	данные отсутствуют
6897	783515.75	1319948.99	данные отсутствуют	данные отсутствуют
6898	783514.29	1319947.63	данные отсутствуют	данные отсутствуют
6899	783450.71	1319888.85	данные отсутствуют	данные отсутствуют
6900	783380.07	1320045.16	данные отсутствуют	данные отсутствуют
6901	783270.39	1320009.32	данные отсутствуют	данные отсутствуют
6902	783264.24	1320026.28	данные отсутствуют	данные отсутствуют

Государственный регистратор		ФГИС ЕГРН
полное наименование должности	подпись	инициалы, фамилия

М.П.

Земельный участок				
(вид объекта недвижимости)				
Лист № ____ Раздела <b>4.2</b>		Всего листов раздела <b>4.2</b> : ____		Всего разделов: ____
15.11.2021 № 99/2021/430784242				
Кадастровый номер:			02:17:000000:215(единое землепользование)	
Номер точки	Координаты, м		Описание закрепления на местности	Средняя квадратическая погрешность определения координат характерных точек границы части земельного участка, м
	X	Y		
1	2	3	4	5
6903	783264.99	1320060.56	данные отсутствуют	данные отсутствуют
6904	783277.19	1320061.92	данные отсутствуют	данные отсутствуют
6905	783274.87	1320082.79	данные отсутствуют	данные отсутствуют
6906	783264.35	1320081.62	данные отсутствуют	данные отсутствуют
6907	783241.4	1320152.27	данные отсутствуют	данные отсутствуют
6908	783240.89	1320153.86	данные отсутствуют	данные отсутствуют
6909	783241.21	1320154.05	данные отсутствуют	данные отсутствуют
6910	783249.59	1320158.8	данные отсутствуют	данные отсутствуют
6911	783254.21	1320161.43	данные отсутствуют	данные отсутствуют
6912	783259.26	1320164.29	данные отсутствуют	данные отсутствуют
6913	783262.67	1320182.02	данные отсутствуют	данные отсутствуют
6914	783318.43	1320202.8	данные отсутствуют	данные отсутствуют
6915	783328.35	1320174.55	данные отсутствуют	данные отсутствуют
6916	783353.18	1320182.91	данные отсутствуют	данные отсутствуют
6917	783355.08	1320183.54	данные отсутствуют	данные отсутствуют
6918	783353.48	1320188.28	данные отсутствуют	данные отсутствуют
6919	783351.59	1320187.64	данные отсутствуют	данные отсутствуют
Государственный регистратор			ФГИС ЕГРН	
полное наименование должности			подпись	
			инициалы, фамилия	

М.П.

Земельный участок				
(вид объекта недвижимости)				
Лист № ____ Раздела <b>4.2</b>		Всего листов раздела <b>4.2</b> : ____		Всего разделов: ____
15.11.2021 № 99/2021/430784242				
Кадастровый номер:			02:17:000000:215(единое землепользование)	
Номер точки	Координаты, м		Описание закрепления на местности	Средняя квадратическая погрешность определения координат характерных точек границы части земельного участка, м
	X	Y		
1	2	3	4	5
6920	783331.44	1320180.86	данные отсутствуют	данные отсутствуют
6921	783322.33	1320206.79	данные отсутствуют	данные отсутствуют
6922	783322.31	1320206.86	данные отсутствуют	данные отсутствуют
6923	783316.79	1320224.37	данные отсутствуют	данные отсутствуют
6924	783345.21	1320234.38	данные отсутствуют	данные отсутствуют
6925	783347.1	1320235.05	данные отсутствуют	данные отсутствуют
6926	783345.44	1320239.76	данные отсутствуют	данные отсутствуют
6927	783343.55	1320239.1	данные отсутствуют	данные отсутствуют
6928	783310.57	1320227.48	данные отсутствуют	данные отсутствуют
6929	783316.85	1320207.55	данные отсутствуют	данные отсутствуют
6930	783262.24	1320187.2	данные отсутствуют	данные отсутствуют
6931	783246.52	1320250.9	данные отсутствуют	данные отсутствуют
6932	783249.39	1320250.96	данные отсутствуют	данные отсутствуют
6933	783277.21	1320214.15	данные отсутствуют	данные отсутствуют
6934	783278.41	1320212.56	данные отсутствуют	данные отсутствуют
6935	783282.4	1320215.57	данные отсутствуют	данные отсутствуют
6936	783281.2	1320217.17	данные отсутствуют	данные отсутствуют
Государственный регистратор			ФГИС ЕГРН	
полное наименование должности			подпись	
			инициалы, фамилия	

М.П.

Земельный участок				
(вид объекта недвижимости)				
Лист № ____ Раздела <b>4.2</b>		Всего листов раздела <b>4.2</b> : ____		Всего разделов: ____
15.11.2021 № 99/2021/430784242				
Кадастровый номер:			02:17:000000:215(единое землепользование)	
Номер точки	Координаты, м		Описание закрепления на местности	Средняя квадратическая погрешность определения координат характерных точек границы части земельного участка, м
	X	Y		
1	2	3	4	5
6937	783253.36	1320254.01	данные отсутствуют	данные отсутствуют
6938	783253.33	1320255.52	данные отсутствуют	данные отсутствуют
6939	783241.43	1320250.63	данные отсутствуют	данные отсутствуют
6940	783257.93	1320183.81	данные отсутствуют	данные отсутствуют
6941	783254.79	1320167.5	данные отсутствуют	данные отсутствуют
6942	783238.74	1320158.39	данные отсутствуют	данные отсутствуют
6943	783237	1320157.41	данные отсутствуют	данные отсутствуют
6944	783239.14	1320153.64	данные отсутствуют	данные отсутствуют
6945	783236.03	1320152.63	данные отсутствуют	данные отсутствуют
6946	783236.65	1320150.73	данные отсутствуют	данные отсутствуют
6947	783259.28	1320081.06	данные отсутствуют	данные отсутствуют
6948	783254	1320080.47	данные отсутствуют	данные отсутствуют
6949	783256.32	1320059.6	данные отсутствуют	данные отсутствуют
6950	783259.98	1320060.01	данные отсутствуют	данные отсутствуют
6951	783259.22	1320025.45	данные отсутствуют	данные отсутствуют
6952	783267.34	1320003.06	данные отсутствуют	данные отсутствуют
6953	783377.36	1320039.01	данные отсутствуют	данные отсутствуют
Государственный регистратор			ФГИС ЕГРН	
полное наименование должности			подпись	
			инициалы, фамилия	

М.П.

Раздел 4.2

Выписка из Единого государственного реестра недвижимости об объекте недвижимости  
Сведения о частях земельного участка

Земельный участок				
(вид объекта недвижимости)				
Лист № ____ Раздела <b>4.2</b>		Всего листов раздела <b>4.2</b> : ____		Всего разделов: ____
15.11.2021 № 99/2021/430784242				
Кадастровый номер:			02:17:000000:215(единое землепользование)	
Номер точки	Координаты, м		Описание закрепления на местности	Средняя квадратическая погрешность определения координат характерных точек границы части земельного участка, м
	X	Y		
1	2	3	4	5
6954	783447.58	1319883.63	данные отсутствуют	данные отсутствуют
6955	783472.41	1319856.59	данные отсутствуют	данные отсутствуют
6956	783488.51	1319839.18	данные отсутствуют	данные отсутствуют
6957	783497.05	1319829.95	данные отсутствуют	данные отсутствуют
6958	783541.67	1319850.52	данные отсутствуют	данные отсутствуют
6959	783564.14	1319809.16	данные отсутствуют	данные отсутствуют
6960	783057.36	1320240.19	данные отсутствуют	данные отсутствуют
6960	783057.36	1320240.19	данные отсутствуют	данные отсутствуют
6961	783062.61	1320245.82	данные отсутствуют	данные отсутствуют
6962	783041.99	1320254.51	данные отсутствуют	данные отсутствуют
6963	783054.77	1320242.61	данные отсутствуют	данные отсутствуют
6964	782808.23	1320480.73	данные отсутствуют	данные отсутствуют
6964	782808.23	1320480.73	данные отсутствуют	данные отсутствуют
6965	782897.1	1320578.63	данные отсутствуют	данные отсутствуют
6966	782956.61	1320518.07	данные отсутствуют	данные отсутствуют
6967	783017.26	1320528.26	данные отсутствуют	данные отсутствуют
6968	783025.99	1320522.07	данные отсутствуют	данные отсутствуют
Государственный регистратор			ФГИС ЕГРН	
полное наименование должности			подпись	
			инициалы, фамилия	

М.П.

Земельный участок				
(вид объекта недвижимости)				
Лист № ____ Раздела <b>4.2</b>		Всего листов раздела <b>4.2</b> : ____		Всего разделов: ____
15.11.2021 № 99/2021/430784242				
Кадастровый номер:			02:17:000000:215(единое землепользование)	
Номер точки	Координаты, м		Описание закрепления на местности	Средняя квадратическая погрешность определения координат характерных точек границы части земельного участка, м
	X	Y		
1	2	3	4	5
6969	783030.01	1320519.23	данные отсутствуют	данные отсутствуют
6970	783033.49	1320522.89	данные отсутствуют	данные отсутствуют
6971	783018.46	1320533.53	данные отсутствуют	данные отсутствуют
6972	782958.35	1320523.44	данные отсутствуют	данные отсутствуют
6973	782900.46	1320582.34	данные отсутствуют	данные отсутствуют
6974	782970.86	1320659.94	данные отсутствуют	данные отсутствуют
6975	782972.2	1320661.42	данные отсутствуют	данные отсутствуют
6976	782968.5	1320664.78	данные отсутствуют	данные отсутствуют
6977	782967.15	1320663.3	данные отсутствуют	данные отсутствуют
6978	782895.18	1320583.95	данные отсутствуют	данные отсутствуют
6979	782804.53	1320484.09	данные отсутствуют	данные отсутствуют
6980	782803.19	1320482.6	данные отсутствуют	данные отсутствуют
6981	782806.89	1320479.24	данные отсутствуют	данные отсутствуют
6982	782852.46	1320332.99	данные отсутствуют	данные отсутствуют
6982	782852.46	1320332.99	данные отсутствуют	данные отсутствуют
6983	782836.01	1320349.31	данные отсутствуют	данные отсутствуют
6984	782917.32	1320444.2	данные отсутствуют	данные отсутствуют
Государственный регистратор			ФГИС ЕГРН	
полное наименование должности			подпись	
			инициалы, фамилия	

М.П.

Земельный участок				
(вид объекта недвижимости)				
Лист № ____ Раздела <b>4.2</b>		Всего листов раздела <b>4.2</b> : ____		Всего разделов: ____
15.11.2021 № 99/2021/430784242				
Кадастровый номер:			02:17:000000:215(единое землепользование)	
Номер точки	Координаты, м		Описание закрепления на местности	Средняя квадратическая погрешность определения координат характерных точек границы части земельного участка, м
	X	Y		
1	2	3	4	5
6985	782921.86	1320438.64	данные отсутствуют	данные отсутствуют
6986	782929.13	1320444.58	данные отсутствуют	данные отсутствуют
6987	782944.56	1320429.6	данные отсутствуют	данные отсутствуют
6988	782948.01	1320433.21	данные отсутствуют	данные отсутствуют
6989	782933.03	1320447.77	данные отсутствуют	данные отсутствуют
6990	782938.9	1320452.56	данные отсутствуют	данные отсутствуют
6991	782932.82	1320460	данные отсутствуют	данные отсутствуют
6992	782969.2	1320496.97	данные отсутствуют	данные отсутствуют
6993	782989.15	1320476.37	данные отсутствуют	данные отсутствуют
6994	782992.6	1320479.99	данные отсутствуют	данные отсутствуют
6995	782969.23	1320504.12	данные отсутствуют	данные отсутствуют
6996	782929.64	1320463.9	данные отсутствуют	данные отсутствуют
6997	782924.98	1320469.6	данные отсутствуют	данные отсутствуют
6998	782907.94	1320455.68	данные отсутствуют	данные отсутствуют
6999	782914.1	1320448.14	данные отсутствуют	данные отсутствуют
7000	782829.19	1320349.03	данные отсутствуют	данные отсутствуют
7001	782849.01	1320329.37	данные отсутствуют	данные отсутствуют
Государственный регистратор			ФГИС ЕГРН	
полное наименование должности			подпись	
			инициалы, фамилия	

М.П.

Земельный участок				
(вид объекта недвижимости)				
Лист № ____ Раздела <b>4.2</b>		Всего листов раздела <b>4.2</b> : ____		Всего разделов: ____
15.11.2021 № 99/2021/430784242				
Кадастровый номер:			02:17:000000:215(единое землепользование)	
Номер точки	Координаты, м		Описание закрепления на местности	Средняя квадратическая погрешность определения координат характерных точек границы части земельного участка, м
	X	Y		
1	2	3	4	5
7002	782945.24	1320226.9	данные отсутствуют	данные отсутствуют
7002	782945.24	1320226.9	данные отсутствуют	данные отсутствуют
7003	782942.75	1320222.17	данные отсутствуют	данные отсутствуют
7004	782959.13	1320213.55	данные отсутствуют	данные отсутствуют
Государственный регистратор			ФГИС ЕГРН	
полное наименование должности			подпись	
			инициалы, фамилия	

М.П.

Земельный участок				
(вид объекта недвижимости)				
Лист № ____ Раздела <b>4.2</b>		Всего листов раздела <b>4.2</b> : ____		Всего разделов: ____
15.11.2021 № 99/2021/430784242				
Кадастровый номер:			02:17:000000:215(единое землепользование)	
Сведения о характерных точках границы части (частей) земельного участка				
Учетный номер части: 16				
Система координат: МСК-05				
Зона №				
Номер точки	Координаты, м		Описание закрепления на местности	Средняя квадратическая погрешность определения координат характерных точек границы части земельного участка, м
	X	Y		
1	2	3	4	5
2353	783895.62	1322523.84	данные отсутствуют	данные отсутствуют
7005	784791.81	1322955.97	данные отсутствуют	данные отсутствуют
7005	784791.81	1322955.97	данные отсутствуют	данные отсутствуют
7006	784804.32	1322962.88	данные отсутствуют	данные отсутствуют
7007	784804.17	1322963.14	данные отсутствуют	данные отсутствуют
7008	784802.44	1322962.14	данные отсутствуют	данные отсутствуют
7009	784741.93	1322928.4	данные отсутствуют	данные отсутствуют
7009	784741.93	1322928.4	данные отсутствуют	данные отсутствуют
7010	784735.92	1322941.15	данные отсутствуют	данные отсутствуют
7011	784742.82	1322943.96	данные отсутствуют	данные отсутствуют
7012	784734.9	1322963.41	данные отсутствуют	данные отсутствуют
7013	784715.45	1322955.49	данные отсутствуют	данные отсутствуют
7014	784723.37	1322936.04	данные отсутствуют	данные отсутствуют
7015	784731.28	1322939.27	данные отсутствуют	данные отсутствуют
7016	784737.55	1322925.98	данные отсутствуют	данные отсутствуют
7017	784596.11	1322823.26	данные отсутствуют	данные отсутствуют
Государственный регистратор			ФГИС ЕГРН	
полное наименование должности			подпись	
			инициалы, фамилия	

М.П.



Земельный участок				
(вид объекта недвижимости)				
Лист № ____ Раздела <b>4.2</b>		Всего листов раздела <b>4.2</b> : ____		Всего разделов: ____
15.11.2021 № 99/2021/430784242				
Кадастровый номер:			02:17:000000:215(единое землепользование)	
Номер точки	Координаты, м		Описание закрепления на местности	Средняя квадратическая погрешность определения координат характерных точек границы части земельного участка, м
	X	Y		
1	2	3	4	5
7017	784596.11	1322823.26	данные отсутствуют	данные отсутствуют
7018	784641.26	1322863.72	данные отсутствуют	данные отсутствуют
7019	784638.81	1322868.22	данные отсутствуют	данные отсутствуют
7020	784593.87	1322827.96	данные отсутствуют	данные отсутствуют
7021	784460.73	1322289.15	данные отсутствуют	данные отсутствуют
7021	784460.73	1322289.15	данные отсутствуют	данные отсутствуют
7022	784460.68	1322291.15	данные отсутствуют	данные отсутствуют
7023	784456.35	1322449.37	данные отсутствуют	данные отсутствуют
7024	784451.36	1322448.78	данные отсутствуют	данные отсутствуют
7025	784455.68	1322291.01	данные отсутствуют	данные отсутствуют
7026	784455.73	1322289.01	данные отсутствуют	данные отсутствуют
7027	783925.94	1322505.81	данные отсутствуют	данные отсутствуют
7027	783925.94	1322505.81	данные отсутствуют	данные отсутствуют
7028	783933.66	1322522.7	данные отсутствуют	данные отсутствуют
7029	783928.24	1322522.86	данные отсутствуют	данные отсутствуют
7030	783923.72	1322512.97	данные отсутствуют	данные отсутствуют
7031	783909.09	1322521.75	данные отсутствуют	данные отсутствуют
Государственный регистратор			ФГИС ЕГРН	
полное наименование должности			подпись	
			инициалы, фамилия	

М.П.

Раздел 4.2

Выписка из Единого государственного реестра недвижимости об объекте недвижимости  
Сведения о частях земельного участка

Земельный участок				
(вид объекта недвижимости)				
Лист № ____ Раздела <b>4.2</b>		Всего листов раздела <b>4.2</b> : ____		Всего разделов: ____
15.11.2021 № 99/2021/430784242				
Кадастровый номер:			02:17:000000:215(единое землепользование)	
Номер точки	Координаты, м		Описание закрепления на местности	Средняя квадратическая погрешность определения координат характерных точек границы части земельного участка, м
	X	Y		
1	2	3	4	5
7032	783911.34	1322523.23	данные отсутствуют	данные отсутствуют
7033	783911.25	1322523.37	данные отсутствуют	данные отсутствуют
7034	783885.53	1322524.2	данные отсутствуют	данные отсутствуют
7035	783885.7	1322523.95	данные отсутствуют	данные отсутствуют
7036	783872.11	1322523.08	данные отсутствуют	данные отсутствуют
7037	783872.78	1322518.11	данные отсутствуют	данные отсутствуют
7038	783887.32	1322519.04	данные отсутствуют	данные отсутствуют
7039	783888.56	1322519.62	данные отсутствуют	данные отсутствуют
7040	783893.81	1322511.66	данные отсутствуют	данные отсутствуют
7041	783904.47	1322518.69	данные отсутствуют	данные отсутствуют
Государственный регистратор			ФГИС ЕГРН	
полное наименование должности			подпись	
			инициалы, фамилия	

М.П.

Земельный участок				
(вид объекта недвижимости)				
Лист № ____ Раздела <b>4.2</b>		Всего листов раздела <b>4.2</b> : ____		Всего разделов: ____
15.11.2021 № 99/2021/430784242				
Кадастровый номер:			02:17:000000:215(единое землепользование)	
Сведения о характерных точках границы части (частей) земельного участка				
Учетный номер части: 17				
Система координат: МСК-05				
Зона №				
Номер точки	Координаты, м		Описание закрепления на местности	Средняя квадратическая погрешность определения координат характерных точек границы части земельного участка, м
	X	Y		
1	2	3	4	5
7042	786261.33	1317576.79	данные отсутствуют	данные отсутствуют
7042	786261.33	1317576.79	данные отсутствуют	данные отсутствуют
7043	786261.34	1317578.79	данные отсутствуют	данные отсутствуют
7044	786261.36	1317602.84	данные отсутствуют	данные отсутствуют
7045	786326.79	1317604.05	данные отсутствуют	данные отсутствуют
7046	786332.35	1317639.37	данные отсутствуют	данные отсутствуют
7047	786369.69	1317626.73	данные отсутствуют	данные отсутствуют
7048	786371.59	1317626.09	данные отсутствуют	данные отсутствуют
7049	786373.19	1317630.82	данные отсутствуют	данные отсутствуют
7050	786371.3	1317631.46	данные отсутствуют	данные отсутствуют
7051	786331.14	1317645.06	данные отсутствуют	данные отсутствуют
7052	786191.79	1317692.53	данные отсутствуют	данные отсутствуют
7053	786237.72	1317751.56	данные отсутствуют	данные отсутствуют
7054	786213.38	1317787.79	данные отсутствуют	данные отсутствуют
7055	786170.83	1317775.59	данные отсутствуют	данные отсутствуют
7056	786166.03	1317774.21	данные отсутствуют	данные отсутствуют
Государственный регистратор			ФГИС ЕГРН	
полное наименование должности			подпись	
			инициалы, фамилия	

М.П.

Раздел 4.2

Выписка из Единого государственного реестра недвижимости об объекте недвижимости  
Сведения о частях земельного участка

Земельный участок				
(вид объекта недвижимости)				
Лист № ____ Раздела <b>4.2</b>		Всего листов раздела <b>4.2</b> : ____		Всего разделов: ____
15.11.2021 № 99/2021/430784242				
Кадастровый номер:			02:17:000000:215(единое землепользование)	
Номер точки	Координаты, м		Описание закрепления на местности	Средняя квадратическая погрешность определения координат характерных точек границы части земельного участка, м
	X	Y		
1	2	3	4	5
7057	786147.44	1317768.88	данные отсутствуют	данные отсутствуют
7058	786147.42	1317768.87	данные отсутствуют	данные отсутствуют
7059	786113.72	1317759.83	данные отсутствуют	данные отсутствуют
7060	786111.79	1317759.31	данные отсутствуют	данные отсутствуют
7061	786113.08	1317754.48	данные отсутствуют	данные отсутствуют
7062	786115.02	1317755	данные отсутствуют	данные отсутствуют
7063	786145.71	1317763.24	данные отсутствуют	данные отсутствуют
7064	786146.49	1317742.69	данные отсутствуют	данные отсутствуют
7065	786146.56	1317740.69	данные отсутствуют	данные отсутствуют
7066	786151.56	1317740.88	данные отсутствуют	данные отсутствуют
7067	786151.48	1317742.88	данные отсутствуют	данные отсутствуют
7068	786150.66	1317764.6	данные отсутствуют	данные отсутствуют
7069	786211.26	1317781.98	данные отсутствуют	данные отсутствуют
7070	786231.55	1317751.78	данные отсутствуют	данные отсутствуют
7071	786186.78	1317694.24	данные отсутствуют	данные отсутствуют
7072	786167.4	1317700.79	данные отсутствуют	данные отсутствуют
7073	785979.86	1317761.72	данные отсутствуют	данные отсутствуют
Государственный регистратор			ФГИС ЕГРН	
полное наименование должности			подпись	
			инициалы, фамилия	

М.П.

Земельный участок				
(вид объекта недвижимости)				
Лист № ____ Раздела <b>4.2</b>		Всего листов раздела <b>4.2</b> : ____		Всего разделов: ____
15.11.2021 № 99/2021/430784242				
Кадастровый номер:			02:17:000000:215(единое землепользование)	
Номер точки	Координаты, м		Описание закрепления на местности	Средняя квадратическая погрешность определения координат характерных точек границы части земельного участка, м
	X	Y		
1	2	3	4	5
7074	785977.2	1317772.37	данные отсутствуют	данные отсутствуют
7075	785956.83	1317767.27	данные отсутствуют	данные отсутствуют
7076	785961.93	1317746.9	данные отсутствуют	данные отсутствуют
7077	785982.3	1317751.99	данные отсутствуют	данные отсутствуют
7078	785981.3	1317756	данные отсутствуют	данные отсутствуют
7079	786165.83	1317696.05	данные отсутствуют	данные отсутствуют
7080	786186.85	1317688.93	данные отсутствуют	данные отсутствуют
7081	786327.54	1317641	данные отсутствуют	данные отсутствуют
7082	786322.51	1317608.97	данные отсутствуют	данные отсутствуют
7083	786256.36	1317607.75	данные отсутствуют	данные отсутствуют
7084	786256.34	1317578.79	данные отсутствуют	данные отсутствуют
7085	786256.33	1317576.79	данные отсутствуют	данные отсутствуют

Государственный регистратор		ФГИС ЕГРН
полное наименование должности	подпись	инициалы, фамилия

М.П.

Земельный участок				
(вид объекта недвижимости)				
Лист № ____ Раздела <b>4.2</b>		Всего листов раздела <b>4.2</b> : ____		Всего разделов: ____
15.11.2021 № 99/2021/430784242				
Кадастровый номер:			02:17:000000:215(единое землепользование)	
Сведения о характерных точках границы части (частей) земельного участка				
Учетный номер части: 18				
Система координат: МСК-05				
Зона №				
Номер точки	Координаты, м		Описание закрепления на местности	Средняя квадратическая погрешность определения координат характерных точек границы части земельного участка, м
	X	Y		
1	2	3	4	5
765	783720.79	1320079.36	данные отсутствуют	данные отсутствуют
773	786471.69	1317326.18	данные отсутствуют	данные отсутствуют
804	785325.25	1318188.61	данные отсутствуют	данные отсутствуют
812	785850.11	1317601.98	данные отсутствуют	данные отсутствуют
844	786470.97	1317342.38	данные отсутствуют	данные отсутствуют
860	786498.71	1317305.49	данные отсутствуют	данные отсутствуют
900	785943.74	1317533.92	данные отсутствуют	данные отсутствуют
908	786471.69	1317299.17	данные отсутствуют	данные отсутствуют
924	786475.77	1317309.66	данные отсутствуют	данные отсутствуют
956	786461.35	1317303.71	данные отсутствуют	данные отсутствуют
971	785963.24	1317521.66	данные отсутствуют	данные отсутствуют
987	786125.32	1317450.74	данные отсутствуют	данные отсутствуют
1028	785583.45	1317887.36	данные отсутствуют	данные отсутствуют
1036	785780.38	1317659.81	данные отсутствуют	данные отсутствуют
1067	785359.37	1318148.66	данные отсутствуют	данные отсутствуют
1077	785723.79	1317723.52	данные отсутствуют	данные отсутствуют

Государственный регистратор		ФГИС ЕГРН
полное наименование должности	подпись	инициалы, фамилия

М.П.

Земельный участок				
(вид объекта недвижимости)				
Лист № ____ Раздела <b>4.2</b>		Всего листов раздела <b>4.2</b> : ____		Всего разделов: ____
15.11.2021 № 99/2021/430784242				
Кадастровый номер:			02:17:000000:215(единое землепользование)	
Номер точки	Координаты, м		Описание закрепления на местности	Средняя квадратическая погрешность определения координат характерных точек границы части земельного участка, м
	X	Y		
1	2	3	4	5
1084	785590.62	1317878.69	данные отсутствуют	данные отсутствуют
1092	785678.11	1317775.86	данные отсутствуют	данные отсутствуют
1112	785392.74	1318109.01	данные отсутствуют	данные отсутствуют
1116	785510.06	1317970.99	данные отсутствуют	данные отсутствуют
1124	785558.25	1317917.87	данные отсутствуют	данные отсутствуют
1140	785483.92	1318001.17	данные отсутствуют	данные отсутствуют
1147	785413.32	1318084.8	данные отсутствуют	данные отсутствуют
1155	785463.76	1318025.44	данные отсутствуют	данные отсутствуют
1177	785219.52	1318313.33	данные отсутствуют	данные отсутствуют
1192	783718.73	1320076.58	данные отсутствуют	данные отсутствуют
1196	784885.63	1318708.03	данные отсутствуют	данные отсутствуют
1205	785316.18	1318199.2	данные отсутствуют	данные отсутствуют
1212	785264.07	1318261.09	данные отсутствуют	данные отсутствуют
1220	785300.53	1318217.78	данные отсутствуют	данные отсутствуют
1240	784890.81	1318701.92	данные отсутствуют	данные отсутствуют
1244	785096.77	1318458	данные отсутствуют	данные отсутствуют
1252	785156.08	1318387.78	данные отсутствуют	данные отсутствуют
Государственный регистратор			ФГИС ЕГРН	
полное наименование должности			подпись	
			инициалы, фамилия	

М.П.

Раздел 4.2

Выписка из Единого государственного реестра недвижимости об объекте недвижимости  
Сведения о частях земельного участка

Земельный участок				
(вид объекта недвижимости)				
Лист № ____ Раздела <b>4.2</b>		Всего листов раздела <b>4.2</b> : ____		Всего разделов: ____
15.11.2021 № 99/2021/430784242				
Кадастровый номер:			02:17:000000:215(единое землепользование)	
Номер точки	Координаты, м		Описание закрепления на местности	Средняя квадратическая погрешность определения координат характерных точек границы части земельного участка, м
	X	Y		
1	2	3	4	5
1275	784893.58	1318698.66	данные отсутствуют	данные отсутствуют
1283	784969.59	1318609.22	данные отсутствуют	данные отсутствуют
1304	784342.15	1319352.67	данные отсутствуют	данные отсутствуют
1308	784881.42	1318713.01	данные отсутствуют	данные отсутствуют
1323	783746.61	1320048.8	данные отсутствуют	данные отсутствуют
1332	784781.53	1318831.63	данные отсутствуют	данные отсутствуют
1339	784392.2	1319293.23	данные отсутствуют	данные отсутствуют
1347	784683.83	1318946.91	данные отсутствуют	данные отсутствуют
1367	783793.27	1320003.33	данные отсутствуют	данные отсутствуют
1371	784137.71	1319593.3	данные отсутствуют	данные отсутствуют
1379	784229.12	1319488.26	данные отсутствуют	данные отсутствуют
1395	784130.55	1319601.82	данные отсутствуют	данные отсутствуют
1402	783849.78	1319937.54	данные отсутствуют	данные отсутствуют
1410	783916.13	1319857.55	данные отсутствуют	данные отсутствуют
1433	783717.92	1320081.47	данные отсутствуют	данные отсутствуют
1448	783421.88	1320362.78	данные отсутствуют	данные отсутствуют
1452	783603.65	1320187.3	данные отсутствуют	данные отсутствуют
Государственный регистратор			ФГИС ЕГРН	
полное наименование должности			подпись	
			инициалы, фамилия	

М.П.

Земельный участок				
(вид объекта недвижимости)				
Лист № ____ Раздела <b>4.2</b>		Всего листов раздела <b>4.2</b> : ____		Всего разделов: ____
15.11.2021 № 99/2021/430784242				
Кадастровый номер:			02:17:000000:215(единое землепользование)	
Номер точки	Координаты, м		Описание закрепления на местности	Средняя квадратическая погрешность определения координат характерных точек границы части земельного участка, м
	X	Y		
1	2	3	4	5
1461	786492.96	1317282.8	данные отсутствуют	данные отсутствуют
1468	783718.22	1320081.46	данные отсутствуют	данные отсутствуют
1476	783720.82	1320079.66	данные отсутствуют	данные отсутствуют
1496	783606.13	1320186.19	данные отсутствуют	данные отсутствуют
1500	783697.63	1320098	данные отсутствуют	данные отсутствуют
1508	783715.5	1320080.05	данные отсутствуют	данные отсутствуют
1524	783639.97	1320153.36	данные отсутствуют	данные отсутствуют
1531	783609.82	1320182.86	данные отсутствуют	данные отсутствуют
1539	783611.07	1320179.76	данные отсутствуют	данные отсутствуют
1560	783463.8	1320320.46	данные отсутствуют	данные отсутствуют
1564	783579.88	1320210.82	данные отсутствуют	данные отсутствуют
1579	783421.87	1320362.48	данные отсутствуют	данные отсутствуют
1588	783570.67	1320220.1	данные отсутствуют	данные отсутствуют
1595	783535.84	1320255.09	данные отсутствуют	данные отсутствуют
1603	783568.43	1320222.5	данные отсутствуют	данные отсутствуют
1623	783446.11	1320337.36	данные отсутствуют	данные отсутствуют
1627	783464.26	1320321.74	данные отсутствуют	данные отсутствуют
Государственный регистратор			ФГИС ЕГРН	
полное наименование должности			подпись	
			инициалы, фамилия	

М.П.

Земельный участок				
(вид объекта недвижимости)				
Лист № ____ Раздела <b>4.2</b>		Всего листов раздела <b>4.2</b> : ____		Всего разделов: ____
15.11.2021 № 99/2021/430784242				
Кадастровый номер:			02:17:000000:215(единое землепользование)	
Номер точки	Координаты, м		Описание закрепления на местности	Средняя квадратическая погрешность определения координат характерных точек границы части земельного участка, м
	X	Y		
1	2	3	4	5
1635	783464.28	1320321.44	данные отсутствуют	данные отсутствуют
1651	783461.52	1320324.69	данные отсутствуют	данные отсутствуют
1658	783460.11	1320323.66	данные отсутствуют	данные отсутствуют
1666	783461.23	1320324.77	данные отсутствуют	данные отсутствуют
1682	783412.87	1320371.79	данные отсутствуют	данные отсутствуют
1690	786533.59	1317265.86	данные отсутствуют	данные отсутствуют
1714	783421.37	1320363.34	данные отсутствуют	данные отсутствуют
1721	783419.98	1320364.59	данные отсутствуют	данные отсутствуют
1729	783420.27	1320364.51	данные отсутствуют	данные отсутствуют
1761	783442.26	1320395.26	данные отсутствуют	данные отсутствуют
1825	786537.54	1317272.44	данные отсутствуют	данные отсутствуют
1825	786537.54	1317272.44	данные отсутствуют	данные отсутствуют
1873	786552.68	1317300.9	данные отсутствуют	данные отсутствуют
1947	786485.62	1317345.3	данные отсутствуют	данные отсутствуют
1971	786479.15	1317348.42	данные отсутствуют	данные отсутствуют
2082	786495.72	1317330.05	данные отсутствуют	данные отсутствуют
3878	783794.05	1320056.83	данные отсутствуют	данные отсутствуют
Государственный регистратор			ФГИС ЕГРН	
полное наименование должности			подпись	
			инициалы, фамилия	

М.П.

Земельный участок				
(вид объекта недвижимости)				
Лист № ____ Раздела <b>4.2</b>		Всего листов раздела <b>4.2</b> : ____		Всего разделов: ____
15.11.2021 № 99/2021/430784242				
Кадастровый номер:			02:17:000000:215(единое землепользование)	
Номер точки	Координаты, м		Описание закрепления на местности	Средняя квадратическая погрешность определения координат характерных точек границы части земельного участка, м
	X	Y		
1	2	3	4	5
3888	784170.46	1319608.6	данные отсутствуют	данные отсутствуют
3893	783710.39	1320154.29	данные отсутствуют	данные отсутствуют
3894	783914.87	1319915	данные отсутствуют	данные отсутствуют
5309	786025.88	1317427.2	данные отсутствуют	данные отсутствуют
5310	786118.28	1317419.89	данные отсутствуют	данные отсутствуют
5310	786118.28	1317419.89	данные отсутствуют	данные отсутствуют
5311	786025.02	1317456.28	данные отсутствуют	данные отсутствуют
5312	786000.99	1317473.28	данные отсутствуют	данные отсутствуют
5313	785960.05	1317491.96	данные отсутствуют	данные отсутствуют
5314	785858.5	1317568.04	данные отсутствуют	данные отсутствуют
5315	785764.46	1317639.95	данные отсутствуют	данные отсутствуют
5317	785725.24	1317668.33	данные отсутствуют	данные отсутствуют
5318	785579	1317843.81	данные отсутствуют	данные отсутствуют
5319	785458.55	1317991.62	данные отсутствуют	данные отсутствуют
5321	785423.74	1318033.46	данные отсутствуют	данные отсутствуют
5323	785372.34	1318093.86	данные отсутствуют	данные отсутствуют
5324	785343.58	1318128.2	данные отсутствуют	данные отсутствуют
Государственный регистратор			ФГИС ЕГРН	
полное наименование должности			подпись	
			инициалы, фамилия	

М.П.

Раздел 4.2

Выписка из Единого государственного реестра недвижимости об объекте недвижимости  
Сведения о частях земельного участка

Земельный участок				
(вид объекта недвижимости)				
Лист № ____ Раздела <b>4.2</b>		Всего листов раздела <b>4.2</b> : ____		Всего разделов: ____
15.11.2021 № 99/2021/430784242				
Кадастровый номер:			02:17:000000:215(единое землепользование)	
Номер точки	Координаты, м		Описание закрепления на местности	Средняя квадратическая погрешность определения координат характерных точек границы части земельного участка, м
	X	Y		
1	2	3	4	5
5326	785272.41	1318212.78	данные отсутствуют	данные отсутствуют
5327	785232.09	1318260.6	данные отсутствуют	данные отсутствуют
5329	785153.04	1318354.39	данные отсутствуют	данные отсутствуют
5330	785108.5	1318407.7	данные отсутствуют	данные отсутствуют
5332	785050.09	1318476.94	данные отсутствуют	данные отсутствуют
5334	784968.01	1318574.4	данные отсутствуют	данные отсутствуют
5336	784878.84	1318680.07	данные отсутствуют	данные отсутствуют
5338	784818.68	1318751.07	данные отсутствуют	данные отсутствуют
5339	784790.31	1318784.53	данные отсутствуют	данные отсутствуют
5342	784655.64	1318945.1	данные отсутствуют	данные отсутствуют
5343	784596.03	1319015.94	данные отсутствуют	данные отсутствуют
5348	784266.74	1319406.19	данные отсутствуют	данные отсутствуют
5350	784121.46	1319578.53	данные отсутствуют	данные отсутствуют
5354	783838.75	1319913.09	данные отсутствуют	данные отсутствуют
5355	783550.74	1320214.49	данные отсутствуют	данные отсутствуют
5357	783343.23	1320405.32	данные отсутствуют	данные отсутствуют
5358	783325.18	1320422.81	данные отсутствуют	данные отсутствуют
Государственный регистратор			ФГИС ЕГРН	
полное наименование должности			подпись	
			инициалы, фамилия	

М.П.

Земельный участок				
(вид объекта недвижимости)				
Лист № ____ Раздела <b>4.2</b>		Всего листов раздела <b>4.2</b> : ____		Всего разделов: ____
15.11.2021 № 99/2021/430784242				
Кадастровый номер:			02:17:000000:215(единое землепользование)	
Номер точки	Координаты, м		Описание закрепления на местности	Средняя квадратическая погрешность определения координат характерных точек границы части земельного участка, м
	X	Y		
1	2	3	4	5
5359	782815.07	1320885.61	данные отсутствуют	данные отсутствуют
5360	782775.26	1320924.19	данные отсутствуют	данные отсутствуют
5802	785545.45	1317883.99	данные отсутствуют	данные отсутствуют
5803	785490.2	1317902.93	данные отсутствуют	данные отсутствуют
5859	783540.92	1320192.17	данные отсутствуют	данные отсутствуют
5860	783563.24	1320197.37	данные отсутствуют	данные отсутствуют
5861	783678.42	1320075.59	данные отсутствуют	данные отсутствуют
5862	783756.92	1319996.02	данные отсутствуют	данные отсутствуют
5863	783803.77	1319946.9	данные отсутствуют	данные отсутствуют
5864	783847.26	1319898.29	данные отсутствуют	данные отсутствуют
5865	783890.78	1319841.38	данные отсутствуют	данные отсутствуют
5866	783946.72	1319780.93	данные отсутствуют	данные отсутствуют
5867	784115.1	1319582.57	данные отсутствуют	данные отсутствуют
5868	784292.58	1319372.7	данные отсутствуют	данные отсутствуют
5869	784613.27	1318993.38	данные отсутствуют	данные отсутствуют
5870	785030.61	1318498.41	данные отсутствуют	данные отсутствуют
5871	785227.23	1318264.58	данные отсутствуют	данные отсутствуют
Государственный регистратор			ФГИС ЕГРН	
полное наименование должности			подпись	
			инициалы, фамилия	

М.П.

Земельный участок				
(вид объекта недвижимости)				
Лист № ____ Раздела <b>4.2</b>		Всего листов раздела <b>4.2</b> : ____		Всего разделов: ____
15.11.2021 № 99/2021/430784242				
Кадастровый номер:			02:17:000000:215(единое землепользование)	
Номер точки	Координаты, м		Описание закрепления на местности	Средняя квадратическая погрешность определения координат характерных точек границы части земельного участка, м
	X	Y		
1	2	3	4	5
7086	786621.69	1317342.96	данные отсутствуют	данные отсутствуют
7087	786594.34	1317345.53	данные отсутствуют	данные отсутствуют
7088	786547.11	1317330.83	данные отсутствуют	данные отсутствуют
7089	786545.83	1317329.35	данные отсутствуют	данные отсутствуют
7090	786543.56	1317347.87	данные отсутствуют	данные отсутствуют
7091	786519.25	1317384.38	данные отсутствуют	данные отсутствуют
7092	786472.84	1317406.3	данные отсутствуют	данные отсутствуют
7093	786428.36	1317372.34	данные отсутствуют	данные отсутствуют
7094	785986.51	1317565.68	данные отсутствуют	данные отсутствуют
7095	785971.56	1317575.05	данные отсутствуют	данные отсутствуют
7096	785880.6	1317641.21	данные отсутствуют	данные отсутствуют
7097	785815	1317695.61	данные отсутствуют	данные отсутствуют
7098	785761.04	1317756.34	данные отсутствуют	данные отсутствуют
7099	785715.8	1317808.19	данные отсутствуют	данные отсутствуют
7100	785687.78	1317841.44	данные отсутствуют	данные отсутствуют
7101	785628.63	1317910.63	данные отсутствуют	данные отсутствуют
7102	785595.79	1317950.38	данные отсутствуют	данные отсутствуют
Государственный регистратор			ФГИС ЕГРН	
полное наименование должности			подпись	
			инициалы, фамилия	

М.П.

Земельный участок				
(вид объекта недвижимости)				
Лист № ____ Раздела <b>4.2</b>		Всего листов раздела <b>4.2</b> : ____		Всего разделов: ____
15.11.2021 № 99/2021/430784242				
Кадастровый номер:			02:17:000000:215(единое землепользование)	
Номер точки	Координаты, м		Описание закрепления на местности	Средняя квадратическая погрешность определения координат характерных точек границы части земельного участка, м
	X	Y		
1	2	3	4	5
7103	785547.22	1318003.94	данные отсутствуют	данные отсутствуют
7104	785521.95	1318033.11	данные отсутствуют	данные отсутствуют
7105	785501.53	1318058.22	данные отсутствуют	данные отсутствуют
7106	785430.59	1318141.12	данные отсутствуют	данные отсутствуют
7107	785390.73	1318188.51	данные отсутствуют	данные отсутствуют
7108	785354.01	1318231.34	данные отсутствуют	данные отсутствуют
7109	785297.07	1318298.94	данные отсутствуют	данные отсутствуют
7110	785257.3	1318345.54	данные отсутствуют	данные отсутствуют
7111	785193.94	1318419.9	данные отсутствуют	данные отсутствуют
7112	785134.72	1318490	данные отсутствуют	данные отсутствуют
7113	785082.35	1318552.24	данные отсутствуют	данные отсутствуют
7114	785060.13	1318578.34	данные отсутствуют	данные отсутствуют
7115	785007.55	1318641.23	данные отсутствуют	данные отсутствуют
7116	784931.43	1318730.78	данные отсутствуют	данные отсутствуют
7117	784919.34	1318745.05	данные отсутствуют	данные отсутствуют
7118	784819.4	1318863.74	данные отсутствуют	данные отсутствуют
7119	784789.83	1318898.39	данные отсутствуют	данные отсутствуют
Государственный регистратор			ФГИС ЕГРН	
полное наименование должности			подпись	
			инициалы, фамилия	

М.П.

Раздел 4.2

Выписка из Единого государственного реестра недвижимости об объекте недвижимости  
Сведения о частях земельного участка

Земельный участок				
(вид объекта недвижимости)				
Лист № ____ Раздела <b>4.2</b>		Всего листов раздела <b>4.2</b> : ____		Всего разделов: ____
15.11.2021 № 99/2021/430784242				
Кадастровый номер:			02:17:000000:215(единое землепользование)	
Номер точки	Координаты, м		Описание закрепления на местности	Средняя квадратическая погрешность определения координат характерных точек границы части земельного участка, м
	X	Y		
1	2	3	4	5
7120	784721.73	1318978.98	данные отсутствуют	данные отсутствуют
7121	784676.74	1319032.11	данные отсутствуют	данные отсутствуют
7122	784575.78	1319152.02	данные отсутствуют	данные отсутствуют
7123	784514.34	1319225.53	данные отсутствуют	данные отсутствуют
7124	784430.15	1319325.24	данные отсутствуют	данные отсутствуют
7125	784380.21	1319384.56	данные отсутствуют	данные отсутствуют
7126	784266.91	1319520.47	данные отсутствуют	данные отсутствуют
7127	784181.5	1319618.61	данные отсутствуют	данные отсутствуют
7128	783709.87	1320155	данные отсутствуют	данные отсутствуют
7129	783672.97	1320190.27	данные отсутствуют	данные отсутствуют
7130	783652.87	1320208.77	данные отсутствуют	данные отсутствуют
7131	783651.42	1320212.32	данные отсутствуют	данные отсутствуют
7132	783633.1	1320228.68	данные отсутствуют	данные отсутствуют
7133	783631.88	1320229.21	данные отсутствуют	данные отсутствуют
7134	783614.95	1320245.97	данные отсутствуют	данные отсутствуют
7135	783570.15	1320291.02	данные отсутствуют	данные отсутствуют
7136	783509.69	1320345.88	данные отсутствуют	данные отсутствуют
Государственный регистратор			ФГИС ЕГРН	
полное наименование должности			подпись	
			инициалы, фамилия	

М.П.



Земельный участок				
(вид объекта недвижимости)				
Лист № ____ Раздела <b>4.2</b>		Всего листов раздела <b>4.2:</b> ____		Всего разделов: ____
15.11.2021 № 99/2021/430784242				
Кадастровый номер:			02:17:000000:215(единое землепользование)	
Номер точки	Координаты, м		Описание закрепления на местности	Средняя квадратическая погрешность определения координат характерных точек границы части земельного участка, м
	X	Y		
1	2	3	4	5
7137	783458.79	1320395.71	данные отсутствуют	данные отсутствуют
7138	783440.5	1320414.65	данные отсутствуют	данные отсутствуют
7139	785022.2	1318546.32	данные отсутствуют	данные отсутствуют
7140	786478.87	1317348.4	данные отсутствуют	данные отсутствуют
7141	785764.02	1317640.46	данные отсутствуют	данные отсутствуют
7142	785762.96	1317641.65	данные отсутствуют	данные отсутствуют
7143	785458.12	1317992.15	данные отсутствуют	данные отсутствуют
7144	785452.14	1317999.05	данные отсутствуют	данные отсутствуют
7145	785428.44	1318027.84	данные отсутствуют	данные отсутствуют
7146	785383.51	1318080.8	данные отсутствуют	данные отсутствуют
7147	785382.14	1318082.4	данные отсутствуют	данные отсутствуют
7148	785337.78	1318135.1	данные отсутствуют	данные отсутствуют
7149	785315.58	1318161.54	данные отсутствуют	данные отсутствуют
7150	785213.1	1318283.19	данные отсутствуют	данные отсутствуют
7151	785166.82	1318338.08	данные отсутствуют	данные отсутствуют
7152	785149.88	1318358.17	данные отсутствуют	данные отсутствуют
7153	785138.82	1318371.29	данные отсутствуют	данные отсутствуют
Государственный регистратор			ФГИС ЕГРН	
полное наименование должности			подпись	
			инициалы, фамилия	

М.П.

Земельный участок				
(вид объекта недвижимости)				
Лист № ____ Раздела <b>4.2</b>		Всего листов раздела <b>4.2:</b> ____		Всего разделов: ____
15.11.2021 № 99/2021/430784242				
Кадастровый номер:			02:17:000000:215(единое землепользование)	
Номер точки	Координаты, м		Описание закрепления на местности	Средняя квадратическая погрешность определения координат характерных точек границы части земельного участка, м
	X	Y		
1	2	3	4	5
7154	785117.84	1318396.52	данные отсутствуют	данные отсутствуют
7155	785096.91	1318421.54	данные отсутствуют	данные отсутствуют
7156	785077.24	1318444.84	данные отсутствуют	данные отсутствуют
7157	785034.07	1318495.99	данные отсутствуют	данные отсутствуют
7158	785022.5	1318509.69	данные отсутствуют	данные отсутствуют
7159	785003.13	1318532.73	данные отсутствуют	данные отсутствуют
7160	784939.1	1318608.74	данные отсутствуют	данные отсутствуют
7161	784928.35	1318621.47	данные отсутствуют	данные отсутствуют
7162	784926.66	1318623.46	данные отсутствуют	данные отсутствуют
7163	784893.94	1318662.21	данные отсутствуют	данные отсутствуют
7164	784867.14	1318693.93	данные отсутствуют	данные отсутствуют
7165	784840.77	1318725.04	данные отсутствуют	данные отсутствуют
7166	784764.66	1318815.22	данные отсутствуют	данные отсутствуют
7167	784740.96	1318843.49	данные отсутствуют	данные отсутствуют
7168	784720.63	1318867.73	данные отсутствуют	данные отсутствуют
7169	784663.32	1318935.97	данные отсутствуют	данные отсутствуют
7170	784507.04	1319121.4	данные отсутствуют	данные отсутствуют
Государственный регистратор			ФГИС ЕГРН	
полное наименование должности			подпись	
			инициалы, фамилия	

М.П.

Земельный участок				
(вид объекта недвижимости)				
Лист № ____ Раздела <b>4.2</b>		Всего листов раздела <b>4.2</b> : ____		Всего разделов: ____
15.11.2021 № 99/2021/430784242				
Кадастровый номер:			02:17:000000:215(единое землепользование)	
Номер точки	Координаты, м		Описание закрепления на местности	Средняя квадратическая погрешность определения координат характерных точек границы части земельного участка, м
	X	Y		
1	2	3	4	5
7171	784419.77	1319224.51	данные отсутствуют	данные отсутствуют
7172	784361.18	1319294.29	данные отсутствуют	данные отсутствуют
7173	784359.83	1319295.91	данные отсутствуют	данные отсутствуют
7174	784327.71	1319333.88	данные отсутствуют	данные отсутствуют
7175	784312.8	1319351.57	данные отсутствуют	данные отсутствуют
7176	784243.97	1319433.2	данные отсутствуют	данные отсутствуют
7177	784166.93	1319524.58	данные отсутствуют	данные отсутствуют
7178	784136.57	1319560.6	данные отсутствуют	данные отсутствуют
7179	784026.2	1319691.5	данные отсутствуют	данные отсутствуют
7180	784004.7	1319716.89	данные отсутствуют	данные отсутствуют
7181	783999.15	1319723.45	данные отсутствуют	данные отсутствуют
7182	783930.47	1319804.8	данные отсутствуют	данные отсутствуют
7183	783850.55	1319899.56	данные отсутствуют	данные отсутствуют
7184	783545.52	1320219.28	данные отсутствуют	данные отсутствуют
7185	783537.52	1320226.55	данные отсутствуют	данные отсутствуют
7186	783456.15	1320301.12	данные отсутствуют	данные отсутствуют
7187	783424.08	1320330.5	данные отсутствуют	данные отсутствуют
Государственный регистратор			ФГИС ЕГРН	
полное наименование должности			подпись	
			инициалы, фамилия	

М.П.

Раздел 4.2

Выписка из Единого государственного реестра недвижимости об объекте недвижимости  
Сведения о частях земельного участка

Земельный участок				
(вид объекта недвижимости)				
Лист № ____ Раздела <b>4.2</b>		Всего листов раздела <b>4.2</b> : ____		Всего разделов: ____
15.11.2021 № 99/2021/430784242				
Кадастровый номер:			02:17:000000:215(единое землепользование)	
Номер точки	Координаты, м		Описание закрепления на местности	Средняя квадратическая погрешность определения координат характерных точек границы части земельного участка, м
	X	Y		
1	2	3	4	5
7188	783416.08	1320337.5	данные отсутствуют	данные отсутствуют
7189	783356.2	1320393.32	данные отсутствуют	данные отсутствуют
7190	782732.29	1320914.17	данные отсутствуют	данные отсутствуют
7191	782801.54	1320848.14	данные отсутствуют	данные отсутствуют
7192	782847.52	1320803.92	данные отсутствуют	данные отсутствуют
7193	782888.92	1320765.18	данные отсутствуют	данные отсутствуют
7194	782964.15	1320694.18	данные отсутствуют	данные отсутствуют
7195	782975.19	1320683.84	данные отсутствуют	данные отсутствуют
7196	783003.58	1320656.86	данные отсутствуют	данные отсутствуют
7197	783108.24	1320559.15	данные отсутствуют	данные отсутствуют
7198	783204.76	1320466.52	данные отсутствуют	данные отсутствуют
7199	783233.54	1320440.59	данные отсутствуют	данные отсутствуют
7200	783248.57	1320427.29	данные отсутствуют	данные отсутствуют
7201	783309.06	1320368.9	данные отсутствуют	данные отсутствуют
7202	783382.56	1320300.39	данные отсутствуют	данные отсутствуют
7203	783391.18	1320292.85	данные отсутствуют	данные отсутствуют
7204	783503.81	1320189.63	данные отсутствуют	данные отсутствуют
Государственный регистратор			ФГИС ЕГРН	
полное наименование должности			подпись	
			инициалы, фамилия	

М.П.

Земельный участок				
(вид объекта недвижимости)				
Лист № ____ Раздела <b>4.2</b>		Всего листов раздела <b>4.2</b> : ____		Всего разделов: ____
15.11.2021 № 99/2021/430784242				
Кадастровый номер:			02:17:000000:215(единое землепользование)	
Номер точки	Координаты, м		Описание закрепления на местности	Средняя квадратическая погрешность определения координат характерных точек границы части земельного участка, м
	X	Y		
1	2	3	4	5
7205	783516.25	1320178.31	данные отсутствуют	данные отсутствуют
7206	785472.34	1317899.15	данные отсутствуют	данные отсутствуют
7207	785530.14	1317831.89	данные отсутствуют	данные отсутствуют
7208	785591.14	1317760.83	данные отсутствуют	данные отсутствуют
7209	785643.17	1317700.14	данные отсутствуют	данные отсутствуют
7210	785730.48	1317602.98	данные отсутствуют	данные отсутствуют
7211	785881.69	1317488.26	данные отсутствуют	данные отсутствуют
7212	785934.41	1317448.69	данные отсутствуют	данные отсутствуют
7213	785995.26	1317421.08	данные отсутствуют	данные отсутствуют

Государственный регистратор		ФГИС ЕГРН
полное наименование должности	подпись	инициалы, фамилия

М.П.

Земельный участок				
(вид объекта недвижимости)				
Лист № ____ Раздела <b>4.2</b>		Всего листов раздела <b>4.2</b> : ____		Всего разделов: ____
15.11.2021 № 99/2021/430784242				
Кадастровый номер:			02:17:000000:215(единое землепользование)	
Сведения о характерных точках границы части (частей) земельного участка				
Учетный номер части: 19				
Система координат: МСК-05				
Зона №				
Номер точки	Координаты, м		Описание закрепления на местности	Средняя квадратическая погрешность определения координат характерных точек границы части земельного участка, м
	X	Y		
1	2	3	4	5
7214	781163.34	1322362.03	данные отсутствуют	данные отсутствуют
7214	781163.34	1322362.03	данные отсутствуют	данные отсутствуют
7215	781141.59	1322382.68	данные отсутствуют	данные отсутствуют
7216	781138.01	1322380.58	данные отсутствуют	данные отсутствуют
7217	781159.8	1322359.9	данные отсутствуют	данные отсутствуют
7218	779208.25	1322141.25	данные отсутствуют	данные отсутствуют
7218	779208.25	1322141.25	данные отсутствуют	данные отсутствуют
7219	779206.96	1322145.05	данные отсутствуют	данные отсутствуют
7220	779203.41	1322143.7	данные отсутствуют	данные отсутствуют
7221	779204.51	1322139.82	данные отсутствуют	данные отсутствуют
7222	779176.35	1322124.98	данные отсутствуют	данные отсутствуют
7222	779176.35	1322124.98	данные отсутствуют	данные отсутствуют
7223	779188.32	1322133.66	данные отсутствуют	данные отсутствуют
7224	779192.54	1322135.27	данные отсутствуют	данные отсутствуют
7225	779191.55	1322139.18	данные отсутствуют	данные отсутствуют
7226	779186.4	1322137.22	данные отсутствуют	данные отсутствуют

Государственный регистратор		ФГИС ЕГРН
полное наименование должности	подпись	инициалы, фамилия

М.П.

Земельный участок				
(вид объекта недвижимости)				
Лист № ____ Раздела <b>4.2</b>		Всего листов раздела <b>4.2</b> : ____		Всего разделов: ____
15.11.2021 № 99/2021/430784242				
Кадастровый номер:			02:17:000000:215(единое землепользование)	
Номер точки	Координаты, м		Описание закрепления на местности	Средняя квадратическая погрешность определения координат характерных точек границы части земельного участка, м
	X	Y		
1	2	3	4	5
7227	779175.11	1322129.04	данные отсутствуют	данные отсутствуют
7228	778619.16	1321721.94	данные отсутствуют	данные отсутствуют
7228	778619.16	1321721.94	данные отсутствуют	данные отсутствуют
7229	778616.99	1321725.28	данные отсутствуют	данные отсутствуют
7230	778560.6	1321685.22	данные отсутствуют	данные отсутствуют
7231	778537.55	1321663.94	данные отсутствуют	данные отсутствуют
7232	777521.86	1320787.63	данные отсутствуют	данные отсутствуют
7232	777521.86	1320787.63	данные отсутствуют	данные отсутствуют
7233	777517.77	1320787.94	данные отсутствуют	данные отсутствуют
7234	777507.17	1320754.37	данные отсутствуют	данные отсутствуют
7235	777511.26	1320754.04	данные отсутствуют	данные отсутствуют

Государственный регистратор		ФГИС ЕГРН
полное наименование должности	подпись	инициалы, фамилия

М.П.

Раздел 4.2

Выписка из Единого государственного реестра недвижимости об объекте недвижимости  
Сведения о частях земельного участка

Земельный участок				
(вид объекта недвижимости)				
Лист № ____ Раздела <b>4.2</b>		Всего листов раздела <b>4.2</b> : ____		Всего разделов: ____
15.11.2021 № 99/2021/430784242				
Кадастровый номер:			02:17:000000:215(единое землепользование)	
Сведения о характерных точках границы части (частей) земельного участка				
Учетный номер части: 20				
Система координат: МСК-05				
Зона №				
Номер точки	Координаты, м		Описание закрепления на местности	Средняя квадратическая погрешность определения координат характерных точек границы части земельного участка, м
	X	Y		
1	2	3	4	5
5973	778612.11	1321732.77	данные отсутствуют	данные отсутствуют
5974	778503.63	1321632.63	данные отсутствуют	данные отсутствуют
5982	777568.99	1320998.4	данные отсутствуют	данные отсутствуют
5983	777969.55	1321273.79	данные отсутствуют	данные отсутствуют
5984	778820.74	1321908.01	данные отсутствуют	данные отсутствуют
5985	779171.23	1322141.67	данные отсутствуют	данные отсутствуют
6000	779185.67	1322160.44	данные отсутствуют	данные отсутствуют
6002	779196.48	1322175.89	данные отсутствуют	данные отсутствуют
6002	779196.48	1322175.89	данные отсутствуют	данные отсутствуют
6003	779167.63	1322158.74	данные отсутствуют	данные отсутствуют
6004	779026.43	1322060.49	данные отсутствуют	данные отсутствуют
6005	778982.93	1322030.53	данные отсутствуют	данные отсутствуют
6006	778896.33	1321967.58	данные отсутствуют	данные отсутствуют
6007	778718.58	1321841.16	данные отсутствуют	данные отсутствуют
6008	778543.85	1321720.31	данные отсутствуют	данные отсутствуют
6009	778372.35	1321599.5	данные отсутствуют	данные отсутствуют

Государственный регистратор		ФГИС ЕГРН
полное наименование должности	подпись	инициалы, фамилия

М.П.

Земельный участок				
(вид объекта недвижимости)				
Лист № ____ Раздела <b>4.2</b>		Всего листов раздела <b>4.2</b> : ____		Всего разделов: ____
15.11.2021 № 99/2021/430784242				
Кадастровый номер:			02:17:000000:215(единое землепользование)	
Номер точки	Координаты, м		Описание закрепления на местности	Средняя квадратическая погрешность определения координат характерных точек границы части земельного участка, м
	X	Y		
1	2	3	4	5
6010	778258.79	1321519.24	данные отсутствуют	данные отсутствуют
6011	778091.85	1321400.93	данные отсутствуют	данные отсутствуют
6012	777933.68	1321289.47	данные отсутствуют	данные отсутствуют
6013	777812.61	1321202.94	данные отсутствуют	данные отсутствуют
6016	777594.72	1321047.3	данные отсутствуют	данные отсутствуют
6017	777575.9	1321028.14	данные отсутствуют	данные отсутствуют
6018	777545.27	1320992	данные отсутствуют	данные отсутствуют
6019	777521.81	1320951.99	данные отсутствуют	данные отсутствуют
6020	777496.88	1320903.31	данные отсутствуют	данные отсутствуют
6021	777484.99	1320874.84	данные отсутствуют	данные отсутствуют
6022	777458.72	1320786.16	данные отсутствуют	данные отсутствуют
6023	777451.3	1320758.92	данные отсутствуют	данные отсутствуют
6098	779205.28	1322137.08	данные отсутствуют	данные отсутствуют
7236	779208.39	1322124.81	данные отсутствуют	данные отсутствуют
7236	779208.39	1322124.81	данные отсутствуют	данные отсутствуют
7237	779212.92	1322127.5	данные отсутствуют	данные отсутствуют
7238	779199.04	1322159.19	данные отсутствуют	данные отсутствуют
Государственный регистратор			ФГИС ЕГРН	
полное наименование должности			подпись	
			инициалы, фамилия	

М.П.

Земельный участок				
(вид объекта недвижимости)				
Лист № ____ Раздела <b>4.2</b>		Всего листов раздела <b>4.2</b> : ____		Всего разделов: ____
15.11.2021 № 99/2021/430784242				
Кадастровый номер:			02:17:000000:215(единое землепользование)	
Номер точки	Координаты, м		Описание закрепления на местности	Средняя квадратическая погрешность определения координат характерных точек границы части земельного участка, м
	X	Y		
1	2	3	4	5
7239	778504.34	1321631.32	данные отсутствуют	данные отсутствуют
7239	778504.34	1321631.32	данные отсутствуют	данные отсутствуют
7240	778572.47	1321679.31	данные отсутствуют	данные отсутствуют
7241	778623.8	1321714.81	данные отсутствуют	данные отсутствуют
7242	777506.82	1320772.49	данные отсутствуют	данные отсутствуют
7242	777506.82	1320772.49	данные отсутствуют	данные отсутствуют
7243	777511.54	1320788.42	данные отсутствуют	данные отсутствуют
7244	777493.91	1320789.78	данные отсутствуют	данные отсутствуют
7245	779181.68	1322107.61	данные отсутствуют	данные отсутствуют
7246	779194.72	1322116.68	данные отсутствуют	данные отсутствуют
7247	779196.91	1322117.98	данные отсутствуют	данные отсутствуют
7248	779189.87	1322145.84	данные отсутствуют	данные отсутствуют
7249	779180.06	1322166.07	данные отсутствуют	данные отсутствуют
7250	777727.58	1321144.79	данные отсутствуют	данные отсутствуют
7251	777639.17	1321082.3	данные отсутствуют	данные отсутствуют
7252	777502	1320754.79	данные отсутствуют	данные отсутствуют
Государственный регистратор			ФГИС ЕГРН	
полное наименование должности			подпись	
			инициалы, фамилия	

М.П.

Земельный участок				
(вид объекта недвижимости)				
Лист № ____ Раздела <b>4.2</b>		Всего листов раздела <b>4.2</b> : ____		Всего разделов: ____
15.11.2021 № 99/2021/430784242				
Кадастровый номер:			02:17:000000:215(единое землепользование)	
Сведения о характерных точках границы части (частей) земельного участка				
Учетный номер части: 21				
Система координат: МСК-05				
Зона №				
Номер точки	Координаты, м		Описание закрепления на местности	Средняя квадратическая погрешность определения координат характерных точек границы части земельного участка, м
	X	Y		
1	2	3	4	5
7253	785687.95	1317391.19	данные отсутствуют	данные отсутствуют
7253	785687.95	1317391.19	данные отсутствуют	данные отсутствуют
7254	785684.43	1317393.09	данные отсутствуют	данные отсутствуют
7255	785675.75	1317377	данные отсутствуют	данные отсутствуют
7256	785673.57	1317371.93	данные отсутствуют	данные отсутствуют
7257	785677.25	1317370.35	данные отсутствуют	данные отсутствуют
7258	785679.36	1317375.26	данные отсутствуют	данные отсутствуют

Государственный регистратор		ФГИС ЕГРН
полное наименование должности	подпись	инициалы, фамилия

М.П.

Земельный участок				
(вид объекта недвижимости)				
Лист № ____ Раздела <b>4.2</b>		Всего листов раздела <b>4.2</b> : ____		Всего разделов: ____
15.11.2021 № 99/2021/430784242				
Кадастровый номер:			02:17:000000:215(единое землепользование)	
Сведения о характерных точках границы части (частей) земельного участка				
Учетный номер части: 22				
Система координат: МСК-05				
Зона №				
Номер точки	Координаты, м		Описание закрепления на местности	Средняя квадратическая погрешность определения координат характерных точек границы части земельного участка, м
	X	Y		
1	2	3	4	5
7259	781092.72	1320461.76	данные отсутствуют	данные отсутствуют
7259	781092.72	1320461.76	данные отсутствуют	данные отсутствуют
7260	781104.86	1320534.67	данные отсутствуют	данные отсутствуют
7261	781100.63	1320533.69	данные отсутствуют	данные отсутствуют
7262	781088.5	1320460.78	данные отсутствуют	данные отсутствуют
7263	780847.09	1322171.7	данные отсутствуют	данные отсутствуют
7263	780847.09	1322171.7	данные отсутствуют	данные отсутствуют
7264	780820.08	1322194.73	данные отсутствуют	данные отсутствуют
7265	780816.42	1322192.59	данные отсутствуют	данные отсутствуют
7266	780843.48	1322169.52	данные отсутствуют	данные отсутствуют

Государственный регистратор		ФГИС ЕГРН
полное наименование должности	подпись	инициалы, фамилия

М.П.

Выписка из Единого государственного реестра недвижимости об объекте недвижимости  
Сведения о частях земельного участка

Земельный участок				
(вид объекта недвижимости)				
Лист № ____ Раздела <b>4.2</b>		Всего листов раздела <b>4.2</b> : ____		Всего разделов: ____
15.11.2021 № 99/2021/430784242				
Кадастровый номер:			02:17:000000:215(единое землепользование)	
Сведения о характерных точках границы части (частей) земельного участка				
Учетный номер части: 23				
Система координат: МСК-05				
Зона №				
Номер точки	Координаты, м		Описание закрепления на местности	Средняя квадратическая погрешность определения координат характерных точек границы части земельного участка, м
	X	Y		
1	2	3	4	5
7267	780847.11	1322171.71	данные отсутствуют	данные отсутствуют
7267	780847.11	1322171.71	данные отсутствуют	данные отсутствуют
7268	780820.09	1322194.73	данные отсутствуют	данные отсутствуют
7269	780816.44	1322192.6	данные отсутствуют	данные отсутствуют
7270	780843.5	1322169.54	данные отсутствуют	данные отсутствуют
7271	780413.28	1322521.36	данные отсутствуют	данные отсутствуют
7271	780413.28	1322521.36	данные отсутствуют	данные отсутствуют
7272	780382.87	1322542.47	данные отсутствуют	данные отсутствуют
7273	780377.82	1322541.12	данные отсутствуют	данные отсутствуют
7274	780421.51	1322510.78	данные отсутствуют	данные отсутствуют
7275	785929.65	1317272.44	данные отсутствуют	данные отсутствуют
7275	785929.65	1317272.44	данные отсутствуют	данные отсутствуют
7276	785676.71	1317378.57	данные отсутствуют	данные отсутствуют
7277	785612.03	1317406.29	данные отсутствуют	данные отсутствуют
7278	785579.24	1317433.33	данные отсутствуют	данные отсутствуют
7279	785518.21	1317503.26	данные отсутствуют	данные отсутствуют
Государственный регистратор			ФГИС ЕГРН	
полное наименование должности			подпись	
			инициалы, фамилия	

М.П.

Раздел 4.2

Выписка из Единого государственного реестра недвижимости об объекте недвижимости  
Сведения о частях земельного участка

Земельный участок				
(вид объекта недвижимости)				
Лист № ____ Раздела <b>4.2</b>		Всего листов раздела <b>4.2</b> : ____		Всего разделов: ____
15.11.2021 № 99/2021/430784242				
Кадастровый номер:			02:17:000000:215(единое землепользование)	
Номер точки	Координаты, м		Описание закрепления на местности	Средняя квадратическая погрешность определения координат характерных точек границы части земельного участка, м
	X	Y		
1	2	3	4	5
7280	785512.61	1317510.25	данные отсутствуют	данные отсутствуют
7281	785509.31	1317507.99	данные отсутствуют	данные отсутствуют
7282	785515.15	1317500.69	данные отсутствуют	данные отсутствуют
7283	785576.45	1317430.45	данные отсутствуют	данные отсутствуют
7284	785609.92	1317402.84	данные отсутствуют	данные отсутствуют
7285	785674.74	1317375.04	данные отсутствуют	данные отсутствуют
7286	785673.66	1317372.45	данные отсутствуют	данные отсутствуют
7287	785677.4	1317370.1	данные отсутствуют	данные отсутствуют
7288	785678.81	1317373.36	данные отсутствуют	данные отсутствуют
7289	785930.15	1317267.89	данные отсутствуют	данные отсутствуют
7290	785932.35	1317266.87	данные отсутствуют	данные отсутствуют
7291	785405.14	1317638.11	данные отсутствуют	данные отсутствуют
7291	785405.14	1317638.11	данные отсутствуют	данные отсутствуют
7292	785408.36	1317640.48	данные отсутствуют	данные отсутствуют
7293	785387.43	1317666.62	данные отсутствуют	данные отсутствуют
7294	785331.01	1317733.61	данные отсутствуют	данные отсутствуют
7295	785293.65	1317788.8	данные отсутствуют	данные отсутствуют
Государственный регистратор			ФГИС ЕГРН	
полное наименование должности			подпись	
			инициалы, фамилия	

М.П.

Земельный участок				
(вид объекта недвижимости)				
Лист № ____ Раздела <b>4.2</b>		Всего листов раздела <b>4.2</b> : ____		Всего разделов: ____
15.11.2021 № 99/2021/430784242				
Кадастровый номер:			02:17:000000:215(единое землепользование)	
Номер точки	Координаты, м		Описание закрепления на местности	Средняя квадратическая погрешность определения координат характерных точек границы части земельного участка, м
	X	Y		
1	2	3	4	5
7296	785253.19	1317841.06	данные отсутствуют	данные отсутствуют
7297	785206.71	1317901.09	данные отсутствуют	данные отсутствуют
7298	785128.85	1317986	данные отсутствуют	данные отсутствуют
7299	785091.51	1318039.48	данные отсутствуют	данные отсутствуют
7300	785009.51	1318144.31	данные отсутствуют	данные отсутствуют
7301	784995.7	1318157.23	данные отсутствуют	данные отсутствуют
7302	784988.43	1318168.74	данные отсутствуют	данные отсутствуют
7303	784959.5	1318203.47	данные отсутствуют	данные отсутствуют
7304	784957.16	1318200.02	данные отсутствуют	данные отсутствуют
7305	784985.19	1318166.38	данные отсутствуют	данные отсутствуют
7306	784992.59	1318154.66	данные отсутствуют	данные отсутствуют
7307	785006.55	1318141.6	данные отсутствуют	данные отсутствуют
7308	785088.29	1318037.1	данные отсутствуют	данные отсутствуют
7309	785125.73	1317983.49	данные отсутствуют	данные отсутствуют
7310	785203.65	1317898.51	данные отсутствуют	данные отсутствуют
7311	785250.03	1317838.61	данные отсутствуют	данные отсутствуют
7312	785290.41	1317786.45	данные отсутствуют	данные отсутствуют
Государственный регистратор			ФГИС ЕГРН	
полное наименование должности			подпись	
			инициалы, фамилия	

М.П.

Раздел 4.2

Выписка из Единого государственного реестра недвижимости об объекте недвижимости  
Сведения о частях земельного участка

Земельный участок				
(вид объекта недвижимости)				
Лист № ____ Раздела <b>4.2</b>		Всего листов раздела <b>4.2</b> : ____		Всего разделов: ____
15.11.2021 № 99/2021/430784242				
Кадастровый номер:			02:17:000000:215(единое землепользование)	
Номер точки	Координаты, м		Описание закрепления на местности	Средняя квадратическая погрешность определения координат характерных точек границы части земельного участка, м
	X	Y		
1	2	3	4	5
7313	785327.81	1317731.2	данные отсутствуют	данные отсутствуют
7314	785384.34	1317664.09	данные отсутствуют	данные отсутствуют
7315	784253.99	1319003.09	данные отсутствуют	данные отсутствуют
7315	784253.99	1319003.09	данные отсутствуют	данные отсутствуют
7316	783920.88	1319163.2	данные отсутствуют	данные отсутствуют
7317	783570.37	1319324.26	данные отсутствуют	данные отсутствуют
7318	783512.84	1319350.7	данные отсутствуют	данные отсутствуют
7319	783509.15	1319348	данные отсутствуют	данные отсутствуют
7320	783568.7	1319320.63	данные отсутствуют	данные отсутствуют
7321	783919.18	1319159.58	данные отсутствуют	данные отсутствуют
7322	784265.03	1318993.34	данные отсутствуют	данные отсутствуют
7323	783083.18	1319609.03	данные отсутствуют	данные отсутствуют
7323	783083.18	1319609.03	данные отсутствуют	данные отсутствуют
7324	782998.46	1319744.72	данные отсутствуют	данные отсутствуют
7325	783015.99	1319709.08	данные отсутствуют	данные отсутствуют
7326	783080.52	1319605.73	данные отсутствуют	данные отсутствуют
7327	782467.7	1320781.52	данные отсутствуют	данные отсутствуют
Государственный регистратор			ФГИС ЕГРН	
полное наименование должности			подпись	
			инициалы, фамилия	

М.П.



Земельный участок				
(вид объекта недвижимости)				
Лист № ____ Раздела <b>4.2</b>		Всего листов раздела <b>4.2</b> : ____		Всего разделов: ____
15.11.2021 № 99/2021/430784242				
Кадастровый номер:			02:17:000000:215(единое землепользование)	
Номер точки	Координаты, м		Описание закрепления на местности	Средняя квадратическая погрешность определения координат характерных точек границы части земельного участка, м
	X	Y		
1	2	3	4	5
7327	782467.7	1320781.52	данные отсутствуют	данные отсутствуют
7328	782471.72	1320782.46	данные отсутствуют	данные отсутствуют
7329	782458.14	1320808.6	данные отсутствуют	данные отсутствуют
7330	782420.46	1320841.46	данные отсутствуют	данные отсутствуют
7331	782415.66	1320840.34	данные отсутствуют	данные отсутствуют
7332	782454.94	1320806.08	данные отсутствуют	данные отсутствуют

Государственный регистратор		ФГИС ЕГРН
полное наименование должности	подпись	инициалы, фамилия

М.П.

Земельный участок				
(вид объекта недвижимости)				
Лист № ____ Раздела <b>4.2</b>		Всего листов раздела <b>4.2</b> : ____		Всего разделов: ____
15.11.2021 № 99/2021/430784242				
Кадастровый номер:			02:17:000000:215(единое землепользование)	
Сведения о характерных точках границы части (частей) земельного участка				
Учетный номер части: 24				
Система координат: МСК-05				
Зона №				
Номер точки	Координаты, м		Описание закрепления на местности	Средняя квадратическая погрешность определения координат характерных точек границы части земельного участка, м
	X	Y		
1	2	3	4	5
7333	780413.34	1322521.28	данные отсутствуют	данные отсутствуют
7333	780413.34	1322521.28	данные отсутствуют	данные отсутствуют
7334	780382.86	1322542.47	данные отсутствуют	данные отсутствуют
7335	780377.8	1322541.11	данные отсутствуют	данные отсутствуют
7336	780421.6	1322510.66	данные отсутствуют	данные отсутствуют

Государственный регистратор		ФГИС ЕГРН
полное наименование должности	подпись	инициалы, фамилия

М.П.

Земельный участок				
(вид объекта недвижимости)				
Лист № ____ Раздела <b>4.2</b>		Всего листов раздела <b>4.2</b> : ____		Всего разделов: ____
15.11.2021 № 99/2021/430784242				
Кадастровый номер:			02:17:000000:215(единое землепользование)	
Сведения о характерных точках границы части (частей) земельного участка				
Учетный номер части: 25				
Система координат: МСК-05				
Зона №				
Номер точки	Координаты, м		Описание закрепления на местности	Средняя квадратическая погрешность определения координат характерных точек границы части земельного участка, м
	X	Y		
1	2	3	4	5
5361	781075.85	1320527.91	данные отсутствуют	данные отсутствуют
5362	781069.08	1320484.02	данные отсутствуют	данные отсутствуют
5363	781075	1320478.83	данные отсутствуют	данные отсутствуют
5364	781074.08	1320465.79	данные отсутствуют	данные отсутствуют
5365	781068.2	1320462.5	данные отсутствуют	данные отсутствуют
5366	781066.7	1320455.71	данные отсутствуют	данные отсутствуют
5366	781066.7	1320455.71	данные отсутствуют	данные отсутствуют
6086	781166.8	1321251.25	данные отсутствуют	данные отсутствуют
6086	781166.8	1321251.25	данные отсутствуют	данные отсутствуют
6087	781169.77	1321274.68	данные отсутствуют	данные отсутствуют
7337	781117.91	1321244.16	данные отсутствуют	данные отсутствуют
7338	781114.26	1321219.85	данные отсутствуют	данные отсутствуют
7339	781117.7	1320467.57	данные отсутствуют	данные отсутствуют
7340	781121.55	1320496.25	данные отсутствуют	данные отсутствуют
7341	781128.32	1320540.15	данные отсутствуют	данные отсутствуют
7342	781072.19	1320464.73	данные отсутствуют	данные отсутствуют

Государственный регистратор		ФГИС ЕГРН
полное наименование должности	подпись	инициалы, фамилия

М.П.

Раздел 4.2

Выписка из Единого государственного реестра недвижимости об объекте недвижимости  
Сведения о частях земельного участка

Земельный участок				
(вид объекта недвижимости)				
Лист № ____ Раздела <b>4.2</b>		Всего листов раздела <b>4.2</b> : ____		Всего разделов: ____
15.11.2021 № 99/2021/430784242				
Кадастровый номер:			02:17:000000:215(единое землепользование)	
Сведения о характерных точках границы части (частей) земельного участка				
Учетный номер части: 26				
Система координат: МСК-05				
Зона №				
Номер точки	Координаты, м		Описание закрепления на местности	Средняя квадратическая погрешность определения координат характерных точек границы части земельного участка, м
	X	Y		
1	2	3	4	5
764	788192	1325152.24	данные отсутствуют	данные отсутствуют
780	787217.45	1324547.06	данные отсутствуют	данные отсутствуют
788	786869.64	1324239.29	данные отсутствуют	данные отсутствуют
828	786833.28	1324207.73	данные отсутствуют	данные отсутствуют
867	786702.24	1324072.59	данные отсутствуют	данные отсутствуют
875	786624.35	1324026.75	данные отсутствуют	данные отсутствуют
892	787029.94	1324382.06	данные отсутствуют	данные отсутствуют
915	787160.87	1324495.25	данные отсутствуют	данные отсутствуют
931	786975.23	1324331.36	данные отсутствуют	данные отсутствуют
939	786926.54	1324289.12	данные отсутствуют	данные отсутствуют
955	787128.57	1324468.75	данные отсутствуют	данные отсутствуют
963	787115.8	1324455.85	данные отсутствуют	данные отсутствуют
994	787127.93	1324464.27	данные отсутствуют	данные отсутствуют
1002	787121.62	1324455.26	данные отсутствуют	данные отсутствуют
1020	787359.45	1324672.8	данные отсутствуют	данные отсутствуют
1035	788188.41	1325153.56	данные отсутствуют	данные отсутствуют

Государственный регистратор		ФГИС ЕГРН
полное наименование должности	подпись	инициалы, фамилия

М.П.

Земельный участок				
(вид объекта недвижимости)				
Лист № ____ Раздела <b>4.2</b>		Всего листов раздела <b>4.2</b> : ____		Всего разделов: ____
15.11.2021 № 99/2021/430784242				
Кадастровый номер:			02:17:000000:215(единое землепользование)	
Номер точки	Координаты, м		Описание закрепления на местности	Средняя квадратическая погрешность определения координат характерных точек границы части земельного участка, м
	X	Y		
1	2	3	4	5
1043	787683.93	1324898.86	данные отсутствуют	данные отсутствуют
1059	787278.55	1324601.08	данные отсутствуют	данные отсутствуют
1076	787609.96	1324858.55	данные отсутствуют	данные отсутствуют
1080	787423.25	1324729.21	данные отсутствуют	данные отсутствуют
1095	787552.14	1324827.38	данные отсутствуют	данные отсутствуют
1099	787485.82	1324786.44	данные отсутствуют	данные отсутствуют
1108	787911.85	1325010.26	данные отсутствуют	данные отсутствуют
1119	788182.66	1325150.15	данные отсутствуют	данные отсутствуют
1127	787845.4	1324979.51	данные отсутствуют	данные отсутствуют
1131	787769.36	1324945.59	данные отсутствуют	данные отсутствуют
1139	788143.07	1325124.56	данные отсутствуют	данные отсутствуют
1143	787960.75	1325033.36	данные отсутствуют	данные отсутствуют
1158	788076.61	1325093.8	данные отсутствуют	данные отсутствуют
1162	788019.2	1325065.34	данные отсутствуют	данные отсутствуют
1173	788200.46	1325154.34	данные отсутствуют	данные отсутствуют
1180	788467.66	1325123.01	данные отсутствуют	данные отсутствуют
1184	788295.98	1325194.35	данные отсутствуют	данные отсутствуют
Государственный регистратор			ФГИС ЕГРН	
полное наименование должности			подпись	
			инициалы, фамилия	

М.П.

Земельный участок				
(вид объекта недвижимости)				
Лист № ____ Раздела <b>4.2</b>		Всего листов раздела <b>4.2</b> : ____		Всего разделов: ____
15.11.2021 № 99/2021/430784242				
Кадастровый номер:			02:17:000000:215(единое землепользование)	
Номер точки	Координаты, м		Описание закрепления на местности	Средняя квадратическая погрешность определения координат характерных точек границы части земельного участка, м
	X	Y		
1	2	3	4	5
1204	788270.81	1325184.7	данные отсутствуют	данные отсутствуют
1208	788201.84	1325156.7	данные отсутствуют	данные отсутствуют
1223	788212.22	1325156.84	данные отсутствуют	данные отсутствуют
1227	788208.37	1325156.02	данные отсутствуют	данные отсутствуют
1236	788364.36	1325194.51	данные отсутствуют	данные отсутствуют
1247	788463.06	1325131.8	данные отсутствуют	данные отсутствуют
1259	788320.01	1325199.11	данные отсутствуют	данные отсутствуют
1267	788456.55	1325147.83	данные отсутствуют	данные отсутствуют
1271	788402.21	1325182.32	данные отсутствуют	данные отсутствуют
1286	788449.83	1325154.32	данные отсутствуют	данные отсутствуют
1290	788425.18	1325169.55	данные отсутствуют	данные отсутствуют
1300	788497.32	1325118.39	данные отсутствуют	данные отсутствуют
1319	788481.61	1325117.43	данные отсутствуют	данные отсутствуют
1335	788507.96	1325124.3	данные отсутствуют	данные отсутствуют
2224	786901.61	1324207.52	данные отсутствуют	данные отсутствуют
2225	787223.12	1324529.23	данные отсутствуют	данные отсутствуют
2240	786901.53	1324207.82	данные отсутствуют	данные отсутствуют
Государственный регистратор			ФГИС ЕГРН	
полное наименование должности			подпись	
			инициалы, фамилия	

М.П.

Земельный участок				
(вид объекта недвижимости)				
Лист № ____ Раздела <b>4.2</b>		Всего листов раздела <b>4.2</b> : ____		Всего разделов: ____
15.11.2021 № 99/2021/430784242				
Кадастровый номер:			02:17:000000:215(единое землепользование)	
Номер точки	Координаты, м		Описание закрепления на местности	Средняя квадратическая погрешность определения координат характерных точек границы части земельного участка, м
	X	Y		
1	2	3	4	5
2248	787222.86	1324529.15	данные отсутствуют	данные отсутствуют
2473	785535	1323414.91	данные отсутствуют	данные отсутствуют
2513	785058.35	1323151.4	данные отсутствуют	данные отсутствуют
2514	784595.85	1322849.22	данные отсутствуют	данные отсутствуют
2521	784692.19	1322947.55	данные отсутствуют	данные отсутствуют
2529	784602.75	1322882.43	данные отсутствуют	данные отсутствуют
2545	784727.28	1322967.12	данные отсутствуют	данные отсутствуют
2552	784992.01	1323113.66	данные отсутствуют	данные отсутствуют
2560	784853.74	1323038.34	данные отсутствуют	данные отсутствуют
2585	785467.39	1323377.47	данные отсутствуют	данные отсутствуют
2593	785195.09	1323228.42	данные отсутствуют	данные отсутствуют
2609	785126.57	1323190.32	данные отсутствуют	данные отсутствуют
2616	786586.07	1323994.82	данные отсутствуют	данные отсутствуют
2624	786560.57	1323979.37	данные отсутствуют	данные отсутствуют
2641	785268.53	1323266.95	данные отсутствуют	данные отсутствуют
2656	785400.72	1323341.99	данные отсутствуют	данные отсутствуют
2672	785331.03	1323303.35	данные отсутствуют	данные отсутствуют
Государственный регистратор			ФГИС ЕГРН	
полное наименование должности			подпись	
			инициалы, фамилия	

М.П.

Раздел 4.2

Выписка из Единого государственного реестра недвижимости об объекте недвижимости  
Сведения о частях земельного участка

Земельный участок				
(вид объекта недвижимости)				
Лист № ____ Раздела <b>4.2</b>		Всего листов раздела <b>4.2</b> : ____		Всего разделов: ____
15.11.2021 № 99/2021/430784242				
Кадастровый номер:			02:17:000000:215(единое землепользование)	
Номер точки	Координаты, м		Описание закрепления на местности	Средняя квадратическая погрешность определения координат характерных точек границы части земельного участка, м
	X	Y		
1	2	3	4	5
2713	785882.29	1323608.69	данные отсутствуют	данные отсутствуют
2721	785600.89	1323452.89	данные отсутствуют	данные отсутствуют
2752	786495.5	1323942.93	данные отсутствуют	данные отсутствуют
2769	785664.37	1323488.58	данные отсутствуют	данные отсутствуют
2784	785813.21	1323570.95	данные отсутствуют	данные отсутствуют
2800	785743.36	1323532.45	данные отсутствуют	данные отсутствуют
2840	786426.63	1323904.46	данные отсутствуют	данные отсутствуют
2848	786097.41	1323713.09	данные отсутствуют	данные отсутствуют
2864	785947.68	1323644.53	данные отсутствуют	данные отсутствуют
2896	786218.53	1323791.45	данные отсутствуют	данные отсутствуют
2911	786357.89	1323867.59	данные отсутствуют	данные отсутствуют
2927	786288.06	1323829.69	данные отсутствуют	данные отсутствуют
4111	786206.24	1323735.89	данные отсутствуют	данные отсутствуют
4114	786205.94	1323735.89	данные отсутствуют	данные отсутствуют
4251	784637.6	1322870.43	данные отсутствуют	данные отсутствуют
4256	785321.99	1323248.82	данные отсутствуют	данные отсутствуют
4257	784637.6	1322870.74	данные отсутствуют	данные отсутствуют
Государственный регистратор			ФГИС ЕГРН	
полное наименование должности			подпись	
			инициалы, фамилия	

М.П.

Земельный участок				
(вид объекта недвижимости)				
Лист № ____ Раздела <b>4.2</b>		Всего листов раздела <b>4.2</b> : ____		Всего разделов: ____
15.11.2021 № 99/2021/430784242				
Кадастровый номер:			02:17:000000:215(единое землепользование)	
Номер точки	Координаты, м		Описание закрепления на местности	Средняя квадратическая погрешность определения координат характерных точек границы части земельного участка, м
	X	Y		
1	2	3	4	5
4258	785321.69	1323248.82	данные отсутствуют	данные отсутствуют
7343	784617.72	1322849.03	данные отсутствуют	данные отсутствуют
7343	784617.72	1322849.03	данные отсутствуют	данные отсутствуют
7344	784617.75	1322849.08	данные отсутствуют	данные отсутствуют
7345	784641.95	1322862.45	данные отсутствуют	данные отсутствуют
7346	785325.5	1323242.27	данные отсутствуют	данные отсутствуют
7347	785355.74	1323259.88	данные отсутствуют	данные отсутствуют
7348	785424.59	1323298.05	данные отсутствуют	данные отсутствуют
7349	785490.88	1323333.33	данные отсутствуют	данные отсутствуют
7350	785491.61	1323333.73	данные отсутствуют	данные отсутствуют
7351	785559.22	1323371.17	данные отсутствуют	данные отсутствуют
7352	785559.97	1323371.59	данные отсутствуют	данные отсутствуют
7353	785625.63	1323409.44	данные отсутствуют	данные отсутствуют
7354	785688.76	1323444.93	данные отсутствуют	данные отсутствуют
7355	785767.57	1323488.7	данные отсутствуют	данные отсутствуют
7356	785786.59	1323499.18	данные отсутствуют	данные отсутствуют
7357	786208.92	1323729.44	данные отсутствуют	данные отсутствуют
Государственный регистратор			ФГИС ЕГРН	
полное наименование должности			подпись	
			инициалы, фамилия	

М.П.

Земельный участок				
(вид объекта недвижимости)				
Лист № ____ Раздела <b>4.2</b>		Всего листов раздела <b>4.2</b> : ____		Всего разделов: ____
15.11.2021 № 99/2021/430784242				
Кадастровый номер:			02:17:000000:215(единое землепользование)	
Номер точки	Координаты, м		Описание закрепления на местности	Средняя квадратическая погрешность определения координат характерных точек границы части земельного участка, м
	X	Y		
1	2	3	4	5
7358	786242.28	1323747.45	данные отсутствуют	данные отсутствуют
7359	786242.63	1323747.64	данные отсутствуют	данные отсутствуют
7360	786312.03	1323785.81	данные отсутствуют	данные отсутствуют
7361	786381.63	1323823.59	данные отсутствуют	данные отсутствуют
7362	786450.26	1323860.4	данные отсутствуют	данные отсутствуют
7363	786451.01	1323860.81	данные отсутствуют	данные отсутствуют
7364	786519.88	1323899.28	данные отсутствуют	данные отсутствуют
7365	786519.93	1323899.31	данные отсутствуют	данные отсутствуют
7366	786585	1323935.75	данные отсутствуют	данные отсутствуют
7367	786586.48	1323936.61	данные отсутствуют	данные отсутствуют
7368	786611.98	1323952.06	данные отсутствуют	данные отсутствуют
7369	786615.46	1323954.37	данные отсутствуют	данные отсутствуют
7370	786618.1	1323956.42	данные отсутствуют	данные отсутствуют
7371	786656.13	1323988.15	данные отсутствуют	данные отсутствуют
7372	786684.74	1324011.4	данные отсутствуют	данные отсутствуют
7373	786686.47	1324012.87	данные отсутствуют	данные отсутствуют
7374	786759.61	1324078.06	данные отсутствуют	данные отсутствуют
Государственный регистратор			ФГИС ЕГРН	
полное наименование должности			подпись	
			инициалы, фамилия	

М.П.

Земельный участок				
(вид объекта недвижимости)				
Лист № ____ Раздела <b>4.2</b>		Всего листов раздела <b>4.2</b> : ____		Всего разделов: ____
15.11.2021 № 99/2021/430784242				
Кадастровый номер:			02:17:000000:215(единое землепользование)	
Номер точки	Координаты, м		Описание закрепления на местности	Средняя квадратическая погрешность определения координат характерных точек границы части земельного участка, м
	X	Y		
1	2	3	4	5
7375	786832.92	1324140.52	данные отсутствуют	данные отсутствуют
7376	786833.71	1324141.21	данные отсутствуют	данные отсутствуют
7377	786866.28	1324170.16	данные отсутствуют	данные отсутствуют
7378	786902.41	1324201.53	данные отсутствуют	данные отсутствуют
7379	786902.58	1324201.68	данные отсутствуют	данные отсутствуют
7380	786905.25	1324204.01	данные отсутствуют	данные отсутствуют
7381	787248.88	1324508.05	данные отсутствуют	данные отсутствуют
7382	787250.89	1324509.89	данные отсутствуют	данные отсутствуют
7383	787311.67	1324563.62	данные отсутствуют	данные отсутствуют
7384	787311.72	1324563.67	данные отсутствуют	данные отсутствуют
7385	787392.59	1324635.36	данные отсутствуют	данные отсутствуют
7386	787456.37	1324691.75	данные отсутствуют	данные отсутствуют
7387	787457	1324692.32	данные отсутствуют	данные отсутствуют
7388	787517.55	1324747.7	данные отсутствуют	данные отсутствуют
7389	787539.9	1324764.05	данные отсутствуют	данные отсутствуют
7390	787575.8	1324783.34	данные отсутствуют	данные отсутствуют
7391	787575.85	1324783.37	данные отсутствуют	данные отсутствуют
Государственный регистратор			ФГИС ЕГРН	
полное наименование должности			подпись	
			инициалы, фамилия	

М.П.

Раздел 4.2

Выписка из Единого государственного реестра недвижимости об объекте недвижимости  
Сведения о частях земельного участка

Земельный участок				
(вид объекта недвижимости)				
Лист № ____ Раздела <b>4.2</b>		Всего листов раздела <b>4.2</b> : ____		Всего разделов: ____
15.11.2021 № 99/2021/430784242				
Кадастровый номер:			02:17:000000:215(единое землепользование)	
Номер точки	Координаты, м		Описание закрепления на местности	Средняя квадратическая погрешность определения координат характерных точек границы части земельного участка, м
	X	Y		
1	2	3	4	5
7392	787633.68	1324814.54	данные отсутствуют	данные отсутствуют
7393	787633.88	1324814.65	данные отсутствуют	данные отсутствуют
7394	787707.85	1324854.96	данные отсутствуют	данные отсутствуют
7395	787707.92	1324854.99	данные отсутствуют	данные отсутствуют
7396	787791.58	1324900.75	данные отсутствуют	данные отсутствуют
7397	787865.77	1324933.85	данные отсутствуют	данные отсутствуют
7398	787866.4	1324934.13	данные отсутствуют	данные отсутствуют
7399	787932.85	1324964.88	данные отсутствуют	данные отсутствуют
7400	787933.21	1324965.05	данные отсутствуют	данные отсутствуют
7401	787982.11	1324988.15	данные отсутствуют	данные отсутствуют
7402	787984.75	1324989.5	данные отсутствуют	данные отсутствуют
7403	788042.31	1325020.99	данные отсутствуют	данные отсутствуют
7404	788098.22	1325048.71	данные отсутствуют	данные отсутствуют
7405	788164.07	1325079.19	данные отсутствуют	данные отсутствуют
7406	788170.21	1325082.57	данные отсутствуют	данные отсутствуют
7407	788202.66	1325103.54	данные отсутствуют	данные отсутствуют
7408	788204.04	1325103.71	данные отсутствуют	данные отсутствуют
Государственный регистратор			ФГИС ЕГРН	
полное наименование должности			подпись	
			инициалы, фамилия	

М.П.

Земельный участок				
(вид объекта недвижимости)				
Лист № ____ Раздела <b>4.2</b>		Всего листов раздела <b>4.2</b> : ____		Всего разделов: ____
15.11.2021 № 99/2021/430784242				
Кадастровый номер:			02:17:000000:215(единое землепользование)	
Номер точки	Координаты, м		Описание закрепления на местности	Средняя квадратическая погрешность определения координат характерных точек границы части земельного участка, м
	X	Y		
1	2	3	4	5
7409	788212.5	1325105.81	данные отсутствуют	данные отсутствуют
7410	788215.91	1325106.79	данные отсутствуют	данные отсутствуют
7411	788215.98	1325106.82	данные отсутствуют	данные отсутствуют
7412	788218.79	1325107.12	данные отсутствуют	данные отсутствуют
7413	788222.64	1325107.94	данные отсутствуют	данные отсутствуют
7414	788227.67	1325109.29	данные отсутствуют	данные отсутствуют
7415	788233.69	1325111.68	данные отсутствуют	данные отсутствуют
7416	788290.53	1325138.71	данные отсутствуют	данные отсутствуют
7417	788309.89	1325146.13	данные отсутствуют	данные отсутствуют
7418	788323.75	1325148.88	данные отсутствуют	данные отсутствуют
7419	788335.91	1325148.31	данные отсутствуют	данные отсутствуют
7420	788352.81	1325145.7	данные отсутствуют	данные отсутствуют
7421	788382.21	1325136.23	данные отсутствуют	данные отсутствуют
7422	788399.88	1325126.41	данные отсутствуют	данные отсутствуют
7423	788415.1	1325117	данные отсутствуют	данные отсутствуют
7424	788486.98	1325079.02	данные отсутствуют	данные отсутствуют
7425	788340.91	1325198.13	данные отсутствуют	данные отсутствуют
Государственный регистратор			ФГИС ЕГРН	
полное наименование должности			подпись	
			инициалы, фамилия	

М.П.

Раздел 4.2

Выписка из Единого государственного реестра недвижимости об объекте недвижимости  
Сведения о частях земельного участка

Земельный участок				
(вид объекта недвижимости)				
Лист № ____ Раздела <b>4.2</b>		Всего листов раздела <b>4.2</b> : ____		Всего разделов: ____
15.11.2021 № 99/2021/430784242				
Кадастровый номер:			02:17:000000:215(единое землепользование)	
Номер точки	Координаты, м		Описание закрепления на местности	Средняя квадратическая погрешность определения координат характерных точек границы части земельного участка, м
	X	Y		
1	2	3	4	5
7426	784592.99	1322835.39	данные отсутствуют	данные отсутствуют
Государственный регистратор			ФГИС ЕГРН	
полное наименование должности			подпись	
			инициалы, фамилия	

М.П.

Земельный участок				
(вид объекта недвижимости)				
Лист № ____ Раздела <b>4.2</b>		Всего листов раздела <b>4.2</b> : ____		Всего разделов: ____
15.11.2021 № 99/2021/430784242				
Кадастровый номер:			02:17:000000:215(единое землепользование)	
Сведения о характерных точках границы части (частей) земельного участка				
Учетный номер части: 27				
Система координат: МСК-05				
Зона №				
Номер точки	Координаты, м		Описание закрепления на местности	Средняя квадратическая погрешность определения координат характерных точек границы части земельного участка, м
	X	Y		
1	2	3	4	5
5302	786374.3	1316868.41	данные отсутствуют	данные отсутствуют
5303	786301.99	1316970.31	данные отсутствуют	данные отсутствуют
5304	786177.08	1316999.89	данные отсутствуют	данные отсутствуют
5304	786177.08	1316999.89	данные отсутствуют	данные отсутствуют
5305	785999.58	1317128.09	данные отсутствуют	данные отсутствуют
5306	785907.95	1317317.24	данные отсутствуют	данные отсутствуют
5307	785940.42	1317374.61	данные отсутствуют	данные отсутствуют
5308	785960.14	1317414.06	данные отсутствуют	данные отсутствуют
5309	786025.88	1317427.2	данные отсутствуют	данные отсутствуют
5311	786025.02	1317456.28	данные отсутствуют	данные отсутствуют
5367	782486.18	1320785.82	данные отсутствуют	данные отсутствуют
5368	783072.04	1319595.18	данные отсутствуют	данные отсутствуют
5369	783159.73	1319704.19	данные отсутствуют	данные отсутствуют
5370	783307.43	1319622.8	данные отсутствуют	данные отсутствуют
5371	783455.14	1319523.32	данные отсутствуют	данные отсутствуют
5372	783560.65	1319411.79	данные отсутствуют	данные отсутствуют
Государственный регистратор			ФГИС ЕГРН	
полное наименование должности			подпись	
			инициалы, фамилия	

М.П.

Раздел 4.2

Выписка из Единого государственного реестра недвижимости об объекте недвижимости  
Сведения о частях земельного участка

Земельный участок				
(вид объекта недвижимости)				
Лист № ____ Раздела <b>4.2</b>		Всего листов раздела <b>4.2</b> : ____		Всего разделов: ____
15.11.2021 № 99/2021/430784242				
Кадастровый номер:			02:17:000000:215(единое землепользование)	
Номер точки	Координаты, м		Описание закрепления на местности	Средняя квадратическая погрешность определения координат характерных точек границы части земельного участка, м
	X	Y		
1	2	3	4	5
5373	783617.92	1319402.75	данные отсутствуют	данные отсутствуют
5374	783735.48	1319390.69	данные отсутствуют	данные отсутствуют
5375	783859.08	1319339.44	данные отсутствуют	данные отсутствуют
5376	783783.71	1319297.24	данные отсутствуют	данные отсутствуют
5377	783690.27	1319333.41	данные отсутствуют	данные отсутствуют
5378	783549.18	1319377.34	данные отсутствуют	данные отсутствуют
5379	783504.85	1319344.85	данные отсутствуют	данные отсутствуют
5380	783551.6	1319264.08	данные отсутствуют	данные отсутствуют
5381	783485.29	1319239.97	данные отсутствуют	данные отсутствуют
5382	783548.59	1319167.62	данные отсутствуют	данные отсутствуют
5383	783611.89	1319119.39	данные отсутствуют	данные отсутствуют
5384	783711.37	1319134.46	данные отсутствуют	данные отсутствуют
5385	783726.44	1319107.33	данные отсутствуют	данные отсутствуют
5386	783620.93	1319098.29	данные отсутствуют	данные отсутствуют
5394	783361.69	1319255.04	данные отсутствуют	данные отсутствуют
5395	783325.52	1319264.08	данные отсутствуют	данные отсутствуют
5395	783325.52	1319264.08	данные отсутствуют	данные отсутствуют
Государственный регистратор			ФГИС ЕГРН	
полное наименование должности			подпись	
			инициалы, фамилия	

М.П.



Земельный участок				
(вид объекта недвижимости)				
Лист № ____ Раздела <b>4.2</b>		Всего листов раздела <b>4.2</b> : ____		Всего разделов: ____
15.11.2021 № 99/2021/430784242				
Кадастровый номер:			02:17:000000:215(единое землепользование)	
Номер точки	Координаты, м		Описание закрепления на местности	Средняя квадратическая погрешность определения координат характерных точек границы части земельного участка, м
	X	Y		
1	2	3	4	5
5522	783940.6	1318902.41	данные отсутствуют	данные отсутствуют
5523	783967.14	1318946.66	данные отсутствуют	данные отсутствуют
5524	783980.5	1318943.32	данные отсутствуют	данные отсутствуют
5525	783981.52	1318944.06	данные отсутствуют	данные отсутствуют
5526	783981.55	1318944.07	данные отсутствуют	данные отсутствуют
5527	783993.33	1318946.43	данные отсутствуют	данные отсутствуют
5528	783993.35	1318946.43	данные отсутствуют	данные отсутствуют
5529	783993.39	1318946.42	данные отсутствуют	данные отсутствуют
5530	784004.02	1318940.53	данные отсутствуют	данные отсутствуют
5531	784004.04	1318940.51	данные отсутствуют	данные отсутствуют
5532	784012.85	1318930.5	данные отсутствуют	данные отсутствуют
5533	784018.97	1318925.99	данные отсутствуют	данные отсутствуют
5534	784055.63	1318925.99	данные отсутствуют	данные отсутствуют
5535	784105.77	1318937.79	данные отсутствуют	данные отсутствуют
5536	784106.86	1318937.52	данные отсутствуют	данные отсутствуют
5537	784108.18	1318938.18	данные отсутствуют	данные отсутствуют
5538	784108.19	1318938.19	данные отсутствуют	данные отсутствуют
Государственный регистратор			ФГИС ЕГРН	
полное наименование должности			подпись	
			инициалы, фамилия	

М.П.

Земельный участок				
(вид объекта недвижимости)				
Лист № ____ Раздела <b>4.2</b>		Всего листов раздела <b>4.2</b> : ____		Всего разделов: ____
15.11.2021 № 99/2021/430784242				
Кадастровый номер:			02:17:000000:215(единое землепользование)	
Номер точки	Координаты, м		Описание закрепления на местности	Средняя квадратическая погрешность определения координат характерных точек границы части земельного участка, м
	X	Y		
1	2	3	4	5
5539	784119.97	1318941.71	данные отсутствуют	данные отсутствуют
5540	784120	1318941.71	данные отсутствуют	данные отсутствуют
5541	784120.02	1318941.71	данные отсутствуют	данные отсутствуют
5542	784129.49	1318939	данные отсутствуют	данные отсутствуют
5543	784129.52	1318938.99	данные отсутствуют	данные отсутствуют
5544	784129.54	1318938.97	данные отсутствуют	данные отсутствуют
5545	784135.4	1318931.88	данные отсутствуют	данные отсутствуют
5546	784135.41	1318931.87	данные отсутствуют	данные отсутствуют
5547	784135.42	1318931.84	данные отсутствуют	данные отсутствуют
5548	784137.67	1318919.74	данные отсутствуют	данные отсутствуют
5549	784141.29	1318908.67	данные отсутствуют	данные отсутствуют
5550	784145.11	1318896.4	данные отсутствуют	данные отсутствуют
5551	784147.77	1318886.28	данные отсутствуют	данные отсутствуют
5552	784151.31	1318872.72	данные отсутствуют	данные отсутствуют
5553	784151.31	1318872.69	данные отсутствуют	данные отсутствуют
5554	784150.13	1318859.16	данные отсутствуют	данные отсутствуют
5555	784149.55	1318845.65	данные отсутствуют	данные отсутствуют
Государственный регистратор			ФГИС ЕГРН	
полное наименование должности			подпись	
			инициалы, фамилия	

М.П.

Земельный участок				
(вид объекта недвижимости)				
Лист № ____ Раздела <b>4.2</b>		Всего листов раздела <b>4.2</b> : ____		Всего разделов: ____
15.11.2021 № 99/2021/430784242				
Кадастровый номер:			02:17:000000:215(единое землепользование)	
Номер точки	Координаты, м		Описание закрепления на местности	Средняя квадратическая погрешность определения координат характерных точек границы части земельного участка, м
	X	Y		
1	2	3	4	5
5556	784152.81	1318841.01	данные отсутствуют	данные отсутствуют
5557	784182.47	1318828.67	данные отсутствуют	данные отсутствуют
5558	784183.13	1318828.4	данные отсутствуют	данные отсутствуют
5559	784192.45	1318829.8	данные отсутствуют	данные отсутствуют
5560	784192.48	1318829.79	данные отсутствуют	данные отсутствуют
5561	784204.26	1318825.07	данные отсутствуют	данные отсутствуют
5562	784204.28	1318825.07	данные отсутствуют	данные отсутствуют
5563	784214.86	1318818.59	данные отсутствуют	данные отсутствуют
5564	784227.81	1318815.66	данные отсутствуют	данные отсутствуют
5565	784228.61	1318815.45	данные отсутствуют	данные отсутствуют
5566	784259.14	1318819.82	данные отсутствуют	данные отсутствуют
5567	784280.55	1318830.52	данные отсутствуют	данные отсутствуют
5568	784286.04	1318835.67	данные отсутствуют	данные отсутствуют
5569	784286.05	1318835.68	данные отсутствуют	данные отсутствуют
5570	784296.66	1318842.16	данные отсутствуют	данные отсутствуют
5571	784296.68	1318842.16	данные отсутствуют	данные отсутствуют
5572	784303.43	1318844.52	данные отсутствуют	данные отсутствуют
Государственный регистратор			ФГИС ЕГРН	
полное наименование должности			подпись	
			инициалы, фамилия	

М.П.

Раздел 4.2

Выписка из Единого государственного реестра недвижимости об объекте недвижимости  
Сведения о частях земельного участка

Земельный участок				
(вид объекта недвижимости)				
Лист № ____ Раздела <b>4.2</b>		Всего листов раздела <b>4.2</b> : ____		Всего разделов: ____
15.11.2021 № 99/2021/430784242				
Кадастровый номер:			02:17:000000:215(единое землепользование)	
Номер точки	Координаты, м		Описание закрепления на местности	Средняя квадратическая погрешность определения координат характерных точек границы части земельного участка, м
	X	Y		
1	2	3	4	5
5573	784331.4	1318882.49	данные отсутствуют	данные отсутствуют
5574	784436.59	1318823.65	данные отсутствуют	данные отсутствуют
5575	784430.72	1318745.43	данные отсутствуют	данные отсутствуют
5576	784519.69	1318648.37	данные отсутствуют	данные отсутствуют

## Выписка из Единого государственного реестра недвижимости об объекте недвижимости

## Сведения о характеристиках объекта недвижимости

На основании запроса от 14.09.2021 г., поступившего на рассмотрение 14.09.2021 г., сообщаем, что согласно записям Единого государственного реестра недвижимости:

<b>Земельный участок</b>			
(вид объекта недвижимости)			
Лист № ____ Раздела <u>1</u>	Всего листов раздела <u>1</u> : ____	Всего разделов: ____	Всего листов выписки: ____
<b>14.09.2021 № 99/2021/417307863</b>			
Кадастровый номер:		<b>02:17:000000:509</b>	

Номер кадастрового квартала:	02:17:000000
Дата присвоения кадастрового номера:	21.02.2013
Ранее присвоенный государственный учетный номер:	данные отсутствуют
Адрес:	установлено относительно ориентира, расположенного в границах участка. Почтовый адрес ориентира: Республика Башкортостан, Бураевский р-н, с/с Бадраковский
Площадь:	92039 +/- 531 кв. м
Кадастровая стоимость, руб.:	212610.09
Кадастровые номера расположенных в пределах земельного участка объектов недвижимости:	данные отсутствуют
Кадастровые номера объектов недвижимости, из которых образован объект недвижимости:	02:17:000000:476, 02:17:000000:489
Кадастровые номера образованных объектов недвижимости:	данные отсутствуют
Сведения о включении объекта недвижимости в состав предприятия как имущественного комплекса:	

Государственный регистратор		ФГИС ЕГРН
полное наименование должности	подпись	инициалы, фамилия

М.П.

Раздел 1

## Выписка из Единого государственного реестра недвижимости об объекте недвижимости

## Сведения о характеристиках объекта недвижимости

<b>Земельный участок</b>			
(вид объекта недвижимости)			
Лист № ____ Раздела <u>1</u>	Всего листов раздела <u>1</u> : ____	Всего разделов: ____	Всего листов выписки: ____
<b>14.09.2021 № 99/2021/417307863</b>			
Кадастровый номер:		<b>02:17:000000:509</b>	

Категория земель:	Земли промышленности, энергетики, транспорта, связи, радиовещания, телевидения, информатики, земли для обеспечения космической деятельности, земли обороны, безопасности и земли иного специального назначения
Виды разрешенного использования:	Для размещения автомобильной дороги Дюртюли-Бураево
Сведения о кадастровом инженерере:	Гирфанова Диана Ринатовна №02-12-814, Государственное унитарное предприятие "Башзеомоценка"РБ
Сведения о лесах, водных объектах и об иных природных объектах, расположенных в пределах земельного участка:	данные отсутствуют
Сведения о том, что земельный участок полностью или частично расположен в границах зоны с особыми условиями использования территории или территории объекта культурного наследия	данные отсутствуют
Сведения о том, что земельный участок расположен в границах особой экономической зоны, территории опережающего социально-экономического развития, зоны территориального развития в Российской Федерации, игровой зоны:	данные отсутствуют
Сведения о том, что земельный участок расположен в границах особо охраняемой природной территории, охотничьих угодий, лесничеств, лесопарков:	данные отсутствуют
Сведения о результатах проведения государственного земельного надзора:	данные отсутствуют
Сведения о расположении земельного участка в границах территории, в отношении которой утвержден проект межевания территории:	данные отсутствуют

Государственный регистратор		ФГИС ЕГРН
полное наименование должности	подпись	инициалы, фамилия

М.П.

## Сведения о характеристиках объекта недвижимости

<b>Земельный участок</b>			
(вид объекта недвижимости)			
Лист № ___ Раздела <b>1</b>	Всего листов раздела <b>1</b> : ___	Всего разделов: ___	Всего листов выписки: ___
<b>14.09.2021 № 99/2021/417307863</b>			
Кадастровый номер:		<b>02:17:000000:509</b>	
Условный номер земельного участка:	данные отсутствуют		
Сведения о принятии акта и (или) заключении договора, предусматривающих предоставление в соответствии с земельным законодательством исполнительным органом государственной власти или органом местного самоуправления находящегося в государственной или муниципальной собственности земельного участка для строительства наемного дома социального использования или наемного дома коммерческого использования:	данные отсутствуют		
Сведения о том, что земельный участок или земельные участки образованы на основании решения об изъятии земельного участка и (или) расположенного на нем объекта недвижимости для государственных или муниципальных нужд:	данные отсутствуют		
Сведения о том, что земельный участок образован из земель или земельного участка, государственная собственность на которые не разграничена:	данные отсутствуют		
Сведения о наличии земельного спора о местоположении границ земельных участков:	данные отсутствуют		
Статус записи об объекте недвижимости:	Сведения об объекте недвижимости имеют статус "актуальные"		
Особые отметки:	Для данного земельного участка обеспечен доступ посредством земельного участка (земельных участков) с кадастровым номером (кадастровыми номерами) Земли общего пользования. Сведения о видах разрешенного использования имеют статус «Актуальные незасвидетельствованные». Право (ограничение права, обременение объекта недвижимости) зарегистрировано на данный объект недвижимости с видами разрешенного использования «Для размещения объектов транспорта».		
Получатель выписки:	Рачкова Елена Сергеевна		

Государственный регистратор		ФГИС ЕГРН
полное наименование должности	подпись	инициалы, фамилия

М.П.

Раздел 2

## Сведения о зарегистрированных правах

<b>Земельный участок</b>			
(вид объекта недвижимости)			
Лист № ___ Раздела <b>2</b>	Всего листов раздела <b>2</b> : ___	Всего разделов: ___	Всего листов выписки: ___
<b>14.09.2021 № 99/2021/417307863</b>			
Кадастровый номер:		<b>02:17:000000:509</b>	
1.	Правообладатель (правообладатели):	1.1.	Государственное казенное учреждение Управление дорожного хозяйства Республики Башкортостан, ИНН: 0274162934
2.	Вид, номер и дата государственной регистрации права:	2.1.	Постоянное (бессрочное) пользование, № 02-04-01/389/2013-943 от 06.11.2013
3.	Ограничение прав и обременение объекта недвижимости:	не зарегистрировано	
1.	Правообладатель (правообладатели):	1.2.	Республика Башкортостан
2.	Вид, номер и дата государственной регистрации права:	2.2.	Собственность, № 02-04-30/010/2013-490 от 11.12.2013
3.	Ограничение прав и обременение объекта недвижимости:	не зарегистрировано	
4.	Договоры участия в долевом строительстве:	не зарегистрировано	
5.	Заявленные в судебном порядке права требования:	данные отсутствуют	
6.	Сведения о возражении в отношении зарегистрированного права:	данные отсутствуют	
7.	Сведения о наличии решения об изъятии объекта недвижимости для государственных и муниципальных нужд:	данные отсутствуют	
8.	Сведения о невозможности государственной регистрации без личного участия правообладателя или его законного представителя:		
9.	Правопритязания и сведения о наличии поступивших, но не рассмотренных заявлений о проведении государственной регистрации права (перехода, прекращения права), ограничения права или обременения объекта недвижимости, сделки в отношении объекта недвижимости:	данные отсутствуют	
10.	Сведения об осуществлении государственной регистрации сделки, права, ограничения права без необходимого в силу закона согласия третьего лица, органа:	данные отсутствуют	
11.	Сведения о невозможности государственной регистрации перехода, прекращения, ограничения права на земельный участок из земель сельскохозяйственного назначения:		

Государственный регистратор		ФГИС ЕГРН
полное наименование должности	подпись	инициалы, фамилия

М.П.

Выписка из Единого государственного реестра недвижимости об объекте недвижимости  
Описание местоположения земельного участка

<b>Земельный участок</b>			
(вид объекта недвижимости)			
Лист № __ Раздела <u>3</u>	Всего листов раздела <u>3</u> : __	Всего разделов: __	Всего листов выписки: __
<b>14.09.2021 № 99/2021/417307863</b>			
Кадастровый номер:		<b>02:17:000000:509</b>	

План (чертеж, схема) земельного участка			
			
Масштаб 1: данные отсутствуют	Условные обозначения:		

Государственный регистратор		ФГИС ЕГРН
полное наименование должности	подпись	инициалы, фамилия

М.П.

Раздел 3.1

Выписка из Единого государственного реестра недвижимости об объекте недвижимости  
Описание местоположения земельного участка

<b>Земельный участок</b>			
(вид объекта недвижимости)			
Лист № __ Раздела <u>3.1</u>	Всего листов раздела <u>3.1</u> : __	Всего разделов: __	Всего листов выписки: __
<b>14.09.2021 № 99/2021/417307863</b>			
Кадастровый номер:		<b>02:17:000000:509</b>	

Описание местоположения границ земельного участка							
Номер п/п	Номер точки		Дирекционный угол	Горизонтальное проложение, м	Описание закрепления на местности	Кадастровые номера смежных участков	Сведения об адресах правообладателей смежных земельных участков
	начальная	конечная					
1	2	3	4	5	6	7	8
1	1	2	данные отсутствуют	данные отсутствуют	данные отсутствуют	данные отсутствуют	данные отсутствуют
2	2	3	данные отсутствуют	данные отсутствуют	данные отсутствуют	данные отсутствуют	данные отсутствуют
3	3	4	данные отсутствуют	данные отсутствуют	данные отсутствуют	данные отсутствуют	данные отсутствуют
4	4	5	данные отсутствуют	данные отсутствуют	данные отсутствуют	данные отсутствуют	данные отсутствуют
5	5	6	данные отсутствуют	данные отсутствуют	данные отсутствуют	данные отсутствуют	данные отсутствуют
6	6	7	данные отсутствуют	данные отсутствуют	данные отсутствуют	данные отсутствуют	данные отсутствуют
7	7	8	данные отсутствуют	данные отсутствуют	данные отсутствуют	данные отсутствуют	данные отсутствуют
8	8	9	данные отсутствуют	данные отсутствуют	данные отсутствуют	данные отсутствуют	данные отсутствуют
9	9	10	данные отсутствуют	данные отсутствуют	данные отсутствуют	данные отсутствуют	данные отсутствуют
10	10	11	данные отсутствуют	данные отсутствуют	данные отсутствуют	данные отсутствуют	данные отсутствуют
11	11	12	данные отсутствуют	данные отсутствуют	данные отсутствуют	данные отсутствуют	данные отсутствуют
12	12	13	данные отсутствуют	данные отсутствуют	данные отсутствуют	данные отсутствуют	данные отсутствуют
13	13	14	данные отсутствуют	данные отсутствуют	данные отсутствуют	данные отсутствуют	данные отсутствуют
14	14	15	данные отсутствуют	данные отсутствуют	данные отсутствуют	данные отсутствуют	данные отсутствуют

			отсутствуют	отсутствуют			
15	15	16	данные отсутствуют	данные отсутствуют	данные отсутствуют	данные отсутствуют	данные отсутствуют

Государственный регистратор		ФГИС ЕГРН
полное наименование должности	подпись	инициалы, фамилия

М.П.

Раздел 3.1

Выписка из Единого государственного реестра недвижимости об объекте недвижимости  
Описание местоположения земельного участка

<b>Земельный участок</b>			
<small>(вид объекта недвижимости)</small>			
Лист № __ Раздела <b>3.1</b>	Всего листов раздела <b>3.1</b> : __	Всего разделов: __	Всего листов выписки: __
<b>14.09.2021 № 99/2021/417307863</b>			
Кадастровый номер:		<b>02:17:000000:509</b>	

Описание местоположения границ земельного участка							
Номер п/п	Номер точки		Дирекционный угол	Горизонтальное проложение, м	Описание закрепления на местности	Кадастровые номера смежных участков	Сведения об адресах правообладателей смежных земельных участков
	начальная	конечная					
1	2	3	4	5	6	7	8
16	16	17	данные отсутствуют	данные отсутствуют	данные отсутствуют	данные отсутствуют	данные отсутствуют
17	17	18	данные отсутствуют	данные отсутствуют	данные отсутствуют	данные отсутствуют	данные отсутствуют
18	18	19	данные отсутствуют	данные отсутствуют	данные отсутствуют	данные отсутствуют	данные отсутствуют
19	19	20	данные отсутствуют	данные отсутствуют	данные отсутствуют	данные отсутствуют	данные отсутствуют
20	20	21	данные отсутствуют	данные отсутствуют	данные отсутствуют	данные отсутствуют	данные отсутствуют
21	21	22	данные отсутствуют	данные отсутствуют	данные отсутствуют	данные отсутствуют	данные отсутствуют
22	22	23	данные отсутствуют	данные отсутствуют	данные отсутствуют	данные отсутствуют	данные отсутствуют
23	23	24	данные отсутствуют	данные отсутствуют	данные отсутствуют	данные отсутствуют	данные отсутствуют
24	24	25	данные отсутствуют	данные отсутствуют	данные отсутствуют	данные отсутствуют	данные отсутствуют
25	25	26	данные отсутствуют	данные отсутствуют	данные отсутствуют	данные отсутствуют	данные отсутствуют
26	26	27	данные отсутствуют	данные отсутствуют	данные отсутствуют	данные отсутствуют	данные отсутствуют
27	27	28	данные отсутствуют	данные отсутствуют	данные отсутствуют	данные отсутствуют	данные отсутствуют
28	28	29	данные отсутствуют	данные отсутствуют	данные отсутствуют	данные отсутствуют	данные отсутствуют

29	29	30	данные отсутствуют	данные отсутствуют	данные отсутствуют	данные отсутствуют	данные отсутствуют
30	30	31	данные отсутствуют	данные отсутствуют	данные отсутствуют	данные отсутствуют	данные отсутствуют

Государственный регистратор		ФГИС ЕГРН
полное наименование должности	подпись	инициалы, фамилия

М.П.

Раздел 3.1

Выписка из Единого государственного реестра недвижимости об объекте недвижимости  
Описание местоположения земельного участка

<b>Земельный участок</b>			
(вид объекта недвижимости)			
Лист № __ Раздела <b>3.1</b>	Всего листов раздела <b>3.1</b> : __	Всего разделов: __	Всего листов выписки: __
<b>14.09.2021 № 99/2021/417307863</b>			
Кадастровый номер:		<b>02:17:000000:509</b>	

Описание местоположения границ земельного участка							
Номер п/п	Номер точки		Дирекционный угол	Горизонтальное проложение, м	Описание закрепления на местности	Кадастровые номера смежных участков	Сведения об адресах правообладателей смежных земельных участков
	начальная	конечная					
1	2	3	4	5	6	7	8
31	31	32	данные отсутствуют	данные отсутствуют	данные отсутствуют	данные отсутствуют	данные отсутствуют
32	32	33	данные отсутствуют	данные отсутствуют	данные отсутствуют	данные отсутствуют	данные отсутствуют
33	33	34	данные отсутствуют	данные отсутствуют	данные отсутствуют	данные отсутствуют	данные отсутствуют
34	34	35	данные отсутствуют	данные отсутствуют	данные отсутствуют	данные отсутствуют	данные отсутствуют
35	35	36	данные отсутствуют	данные отсутствуют	данные отсутствуют	данные отсутствуют	данные отсутствуют
36	36	37	данные отсутствуют	данные отсутствуют	данные отсутствуют	данные отсутствуют	данные отсутствуют
37	37	38	данные отсутствуют	данные отсутствуют	данные отсутствуют	данные отсутствуют	данные отсутствуют
38	38	39	данные отсутствуют	данные отсутствуют	данные отсутствуют	данные отсутствуют	данные отсутствуют
39	39	40	данные отсутствуют	данные отсутствуют	данные отсутствуют	данные отсутствуют	данные отсутствуют
40	40	41	данные отсутствуют	данные отсутствуют	данные отсутствуют	данные отсутствуют	данные отсутствуют
41	41	42	данные отсутствуют	данные отсутствуют	данные отсутствуют	данные отсутствуют	данные отсутствуют
42	42	43	данные отсутствуют	данные отсутствуют	данные отсутствуют	данные отсутствуют	данные отсутствуют
43	43	44	данные отсутствуют	данные отсутствуют	данные отсутствуют	данные отсутствуют	данные отсутствуют

44	44	45	данные отсутствуют	данные отсутствуют	данные отсутствуют	данные отсутствуют	данные отсутствуют
45	45	46	данные отсутствуют	данные отсутствуют	данные отсутствуют	данные отсутствуют	данные отсутствуют

Государственный регистратор		ФГИС ЕГРН
полное наименование должности	подпись	инициалы, фамилия

М.П.

Раздел 3.1

Выписка из Единого государственного реестра недвижимости об объекте недвижимости  
Описание местоположения земельного участка

<b>Земельный участок</b>			
(вид объекта недвижимости)			
Лист № __ Раздела <b>3.1</b>	Всего листов раздела <b>3.1</b> : __	Всего разделов: __	Всего листов выписки: __
<b>14.09.2021 № 99/2021/417307863</b>			
Кадастровый номер:		<b>02:17:000000:509</b>	

Описание местоположения границ земельного участка							
Номер п/п	Номер точки		Дирекционный угол	Горизонтальное проложение, м	Описание закрепления на местности	Кадастровые номера смежных участков	Сведения об адресах правообладателей смежных земельных участков
	начальная	конечная					
1	2	3	4	5	6	7	8
46	46	47	данные отсутствуют	данные отсутствуют	данные отсутствуют	данные отсутствуют	данные отсутствуют
47	47	48	данные отсутствуют	данные отсутствуют	данные отсутствуют	данные отсутствуют	данные отсутствуют
48	48	49	данные отсутствуют	данные отсутствуют	данные отсутствуют	данные отсутствуют	данные отсутствуют
49	49	50	данные отсутствуют	данные отсутствуют	данные отсутствуют	данные отсутствуют	данные отсутствуют
50	50	51	данные отсутствуют	данные отсутствуют	данные отсутствуют	данные отсутствуют	данные отсутствуют
51	51	52	данные отсутствуют	данные отсутствуют	данные отсутствуют	данные отсутствуют	данные отсутствуют
52	52	53	данные отсутствуют	данные отсутствуют	данные отсутствуют	данные отсутствуют	данные отсутствуют
53	53	54	данные отсутствуют	данные отсутствуют	данные отсутствуют	данные отсутствуют	данные отсутствуют
54	54	55	данные отсутствуют	данные отсутствуют	данные отсутствуют	данные отсутствуют	данные отсутствуют
55	55	56	данные отсутствуют	данные отсутствуют	данные отсутствуют	данные отсутствуют	данные отсутствуют
56	56	57	данные отсутствуют	данные отсутствуют	данные отсутствуют	данные отсутствуют	данные отсутствуют
57	57	58	данные отсутствуют	данные отсутствуют	данные отсутствуют	данные отсутствуют	данные отсутствуют
58	58	59	данные отсутствуют	данные отсутствуют	данные отсутствуют	данные отсутствуют	данные отсутствуют



59	59	60	данные отсутствуют	данные отсутствуют	данные отсутствуют	данные отсутствуют	данные отсутствуют
60	60	61	данные отсутствуют	данные отсутствуют	данные отсутствуют	данные отсутствуют	данные отсутствуют

Государственный регистратор				ФГИС ЕГРН	
полное наименование должности		подпись		инициалы, фамилия	

М.П.

Раздел 3.1

Выписка из Единого государственного реестра недвижимости об объекте недвижимости  
Описание местоположения земельного участка

<b>Земельный участок</b>			
(вид объекта недвижимости)			
Лист №	Раздела <b>3.1</b>	Всего листов раздела <b>3.1</b> : _____	Всего разделов: _____
<b>14.09.2021 № 99/2021/417307863</b>			
Кадастровый номер:		<b>02:17:000000:509</b>	

Описание местоположения границ земельного участка							
Номер п/п	Номер точки		Дирекционный угол	Горизонтальное проложение, м	Описание закрепления на местности	Кадастровые номера смежных участков	Сведения об адресах правообладателей смежных земельных участков
	начальная	конечная					
1	2	3	4	5	6	7	8
61	61	62	данные отсутствуют	данные отсутствуют	данные отсутствуют	данные отсутствуют	данные отсутствуют
62	62	63	данные отсутствуют	данные отсутствуют	данные отсутствуют	данные отсутствуют	данные отсутствуют
63	63	64	данные отсутствуют	данные отсутствуют	данные отсутствуют	данные отсутствуют	данные отсутствуют
64	64	65	данные отсутствуют	данные отсутствуют	данные отсутствуют	данные отсутствуют	данные отсутствуют
65	65	66	данные отсутствуют	данные отсутствуют	данные отсутствуют	данные отсутствуют	данные отсутствуют
66	66	67	данные отсутствуют	данные отсутствуют	данные отсутствуют	данные отсутствуют	данные отсутствуют
67	67	68	данные отсутствуют	данные отсутствуют	данные отсутствуют	данные отсутствуют	данные отсутствуют
68	68	69	данные отсутствуют	данные отсутствуют	данные отсутствуют	данные отсутствуют	данные отсутствуют
69	69	70	данные отсутствуют	данные отсутствуют	данные отсутствуют	данные отсутствуют	данные отсутствуют
70	70	71	данные отсутствуют	данные отсутствуют	данные отсутствуют	данные отсутствуют	данные отсутствуют
71	71	72	данные отсутствуют	данные отсутствуют	данные отсутствуют	данные отсутствуют	данные отсутствуют
72	72	73	данные отсутствуют	данные отсутствуют	данные отсутствуют	данные отсутствуют	данные отсутствуют
73	73	74	данные отсутствуют	данные отсутствуют	данные отсутствуют	данные отсутствуют	данные отсутствуют

74	74	75	данные отсутствуют	данные отсутствуют	данные отсутствуют	данные отсутствуют	данные отсутствуют
75	75	76	данные отсутствуют	данные отсутствуют	данные отсутствуют	данные отсутствуют	данные отсутствуют

Государственный регистратор		ФГИС ЕГРН
полное наименование должности	подпись	инициалы, фамилия

М.П.

Раздел 3.1

Выписка из Единого государственного реестра недвижимости об объекте недвижимости  
Описание местоположения земельного участка

<b>Земельный участок</b>			
(вид объекта недвижимости)			
Лист №	Раздела <b>3.1</b>	Всего листов раздела <b>3.1</b> : _____	Всего разделов: _____
<b>14.09.2021 № 99/2021/417307863</b>		Всего листов выписки: _____	
Кадастровый номер:		<b>02:17:000000:509</b>	

Описание местоположения границ земельного участка							
Номер п/п	Номер точки		Дирекционный угол	Горизонтальное проложение, м	Описание закрепления на местности	Кадастровые номера смежных участков	Сведения об адресах правообладателей смежных земельных участков
	начальная	конечная					
1	2	3	4	5	6	7	8
76	76	77	данные отсутствуют	данные отсутствуют	данные отсутствуют	данные отсутствуют	данные отсутствуют
77	77	78	данные отсутствуют	данные отсутствуют	данные отсутствуют	данные отсутствуют	данные отсутствуют
78	78	79	данные отсутствуют	данные отсутствуют	данные отсутствуют	данные отсутствуют	данные отсутствуют
79	79	80	данные отсутствуют	данные отсутствуют	данные отсутствуют	данные отсутствуют	данные отсутствуют
80	80	81	данные отсутствуют	данные отсутствуют	данные отсутствуют	данные отсутствуют	данные отсутствуют
81	81	82	данные отсутствуют	данные отсутствуют	данные отсутствуют	данные отсутствуют	данные отсутствуют
82	82	83	данные отсутствуют	данные отсутствуют	данные отсутствуют	данные отсутствуют	данные отсутствуют
83	83	84	данные отсутствуют	данные отсутствуют	данные отсутствуют	данные отсутствуют	данные отсутствуют
84	84	85	данные отсутствуют	данные отсутствуют	данные отсутствуют	данные отсутствуют	данные отсутствуют
85	85	86	данные отсутствуют	данные отсутствуют	данные отсутствуют	данные отсутствуют	данные отсутствуют
86	86	87	данные отсутствуют	данные отсутствуют	данные отсутствуют	данные отсутствуют	данные отсутствуют
87	87	88	данные отсутствуют	данные отсутствуют	данные отсутствуют	данные отсутствуют	данные отсутствуют
88	88	89	данные отсутствуют	данные отсутствуют	данные отсутствуют	данные отсутствуют	данные отсутствуют

89	89	90	данные отсутствуют	данные отсутствуют	данные отсутствуют	данные отсутствуют	данные отсутствуют
90	90	91	данные отсутствуют	данные отсутствуют	данные отсутствуют	данные отсутствуют	данные отсутствуют

Государственный регистратор		ФГИС ЕГРН
полное наименование должности	подпись	инициалы, фамилия

М.П.

Раздел 3.1

Выписка из Единого государственного реестра недвижимости об объекте недвижимости  
Описание местоположения земельного участка

<b>Земельный участок</b>			
(вид объекта недвижимости)			
Лист № __ Раздела <b>3.1</b>	Всего листов раздела <b>3.1</b> : __	Всего разделов: __	Всего листов выписки: __
<b>14.09.2021 № 99/2021/417307863</b>			
Кадастровый номер:		<b>02:17:000000:509</b>	

Описание местоположения границ земельного участка							
Номер п/п	Номер точки		Дирекционный угол	Горизонтальное проложение, м	Описание закрепления на местности	Кадастровые номера смежных участков	Сведения об адресах правообладателей смежных земельных участков
	начальная	конечная					
1	2	3	4	5	6	7	8
91	91	92	данные отсутствуют	данные отсутствуют	данные отсутствуют	данные отсутствуют	данные отсутствуют
92	92	93	данные отсутствуют	данные отсутствуют	данные отсутствуют	данные отсутствуют	данные отсутствуют
93	93	94	данные отсутствуют	данные отсутствуют	данные отсутствуют	данные отсутствуют	данные отсутствуют
94	94	95	данные отсутствуют	данные отсутствуют	данные отсутствуют	данные отсутствуют	данные отсутствуют
95	95	96	данные отсутствуют	данные отсутствуют	данные отсутствуют	данные отсутствуют	данные отсутствуют
96	96	97	данные отсутствуют	данные отсутствуют	данные отсутствуют	данные отсутствуют	данные отсутствуют
97	97	98	данные отсутствуют	данные отсутствуют	данные отсутствуют	данные отсутствуют	данные отсутствуют
98	98	99	данные отсутствуют	данные отсутствуют	данные отсутствуют	данные отсутствуют	данные отсутствуют
99	99	100	данные отсутствуют	данные отсутствуют	данные отсутствуют	данные отсутствуют	данные отсутствуют
100	100	101	данные отсутствуют	данные отсутствуют	данные отсутствуют	данные отсутствуют	данные отсутствуют
101	101	102	данные отсутствуют	данные отсутствуют	данные отсутствуют	данные отсутствуют	данные отсутствуют
102	102	103	данные отсутствуют	данные отсутствуют	данные отсутствуют	данные отсутствуют	данные отсутствуют
103	103	104	данные отсутствуют	данные отсутствуют	данные отсутствуют	данные отсутствуют	данные отсутствуют

104	104	105	данные отсутствуют	данные отсутствуют	данные отсутствуют	данные отсутствуют	данные отсутствуют
105	105	106	данные отсутствуют	данные отсутствуют	данные отсутствуют	данные отсутствуют	данные отсутствуют

Государственный регистратор		ФГИС ЕГРН
полное наименование должности	подпись	инициалы, фамилия

М.П.

Раздел 3.1

Выписка из Единого государственного реестра недвижимости об объекте недвижимости  
Описание местоположения земельного участка

<b>Земельный участок</b>			
(вид объекта недвижимости)			
Лист №	Раздела <b>3.1</b>	Всего листов раздела <b>3.1</b> : _____	Всего разделов: _____
<b>14.09.2021 № 99/2021/417307863</b>			
Кадастровый номер:		<b>02:17:000000:509</b>	

Описание местоположения границ земельного участка							
Номер п/п	Номер точки		Дирекционный угол	Горизонтальное проложение, м	Описание закрепления на местности	Кадастровые номера смежных участков	Сведения об адресах правообладателей смежных земельных участков
	начальная	конечная					
1	2	3	4	5	6	7	8
106	106	107	данные отсутствуют	данные отсутствуют	данные отсутствуют	данные отсутствуют	данные отсутствуют
107	107	108	данные отсутствуют	данные отсутствуют	данные отсутствуют	данные отсутствуют	данные отсутствуют
108	108	109	данные отсутствуют	данные отсутствуют	данные отсутствуют	данные отсутствуют	данные отсутствуют
109	109	110	данные отсутствуют	данные отсутствуют	данные отсутствуют	данные отсутствуют	данные отсутствуют
110	110	111	данные отсутствуют	данные отсутствуют	данные отсутствуют	данные отсутствуют	данные отсутствуют
111	111	112	данные отсутствуют	данные отсутствуют	данные отсутствуют	данные отсутствуют	данные отсутствуют
112	112	113	данные отсутствуют	данные отсутствуют	данные отсутствуют	данные отсутствуют	данные отсутствуют
113	113	114	данные отсутствуют	данные отсутствуют	данные отсутствуют	данные отсутствуют	данные отсутствуют
114	114	115	данные отсутствуют	данные отсутствуют	данные отсутствуют	данные отсутствуют	данные отсутствуют
115	115	116	данные отсутствуют	данные отсутствуют	данные отсутствуют	данные отсутствуют	данные отсутствуют
116	116	117	данные отсутствуют	данные отсутствуют	данные отсутствуют	данные отсутствуют	данные отсутствуют
117	117	118	данные отсутствуют	данные отсутствуют	данные отсутствуют	данные отсутствуют	данные отсутствуют
118	118	119	данные отсутствуют	данные отсутствуют	данные отсутствуют	данные отсутствуют	данные отсутствуют

119	119	120	данные отсутствуют	данные отсутствуют	данные отсутствуют	данные отсутствуют	данные отсутствуют
120	120	121	данные отсутствуют	данные отсутствуют	данные отсутствуют	данные отсутствуют	данные отсутствуют

Государственный регистратор		ФГИС ЕГРН
полное наименование должности	подпись	инициалы, фамилия

М.П.

Раздел 3.1

Выписка из Единого государственного реестра недвижимости об объекте недвижимости  
Описание местоположения земельного участка

<b>Земельный участок</b>			
(вид объекта недвижимости)			
Лист №	Раздела <b>3.1</b>	Всего листов раздела <b>3.1</b> : _____	Всего разделов: _____
<b>14.09.2021 № 99/2021/417307863</b>			
Кадастровый номер:		<b>02:17:000000:509</b>	

Описание местоположения границ земельного участка							
Номер п/п	Номер точки		Дирекционный угол	Горизонтальное проложение, м	Описание закрепления на местности	Кадастровые номера смежных участков	Сведения об адресах правообладателей смежных земельных участков
	начальная	конечная					
1	2	3	4	5	6	7	8
121	121	122	данные отсутствуют	данные отсутствуют	данные отсутствуют	данные отсутствуют	данные отсутствуют
122	122	123	данные отсутствуют	данные отсутствуют	данные отсутствуют	данные отсутствуют	данные отсутствуют
123	123	124	данные отсутствуют	данные отсутствуют	данные отсутствуют	данные отсутствуют	данные отсутствуют
124	124	125	данные отсутствуют	данные отсутствуют	данные отсутствуют	данные отсутствуют	данные отсутствуют
125	125	126	данные отсутствуют	данные отсутствуют	данные отсутствуют	данные отсутствуют	данные отсутствуют
126	126	127	данные отсутствуют	данные отсутствуют	данные отсутствуют	данные отсутствуют	данные отсутствуют
127	127	128	данные отсутствуют	данные отсутствуют	данные отсутствуют	данные отсутствуют	данные отсутствуют
128	128	129	данные отсутствуют	данные отсутствуют	данные отсутствуют	данные отсутствуют	данные отсутствуют
129	129	130	данные отсутствуют	данные отсутствуют	данные отсутствуют	данные отсутствуют	данные отсутствуют
130	130	131	данные отсутствуют	данные отсутствуют	данные отсутствуют	данные отсутствуют	данные отсутствуют
131	131	132	данные отсутствуют	данные отсутствуют	данные отсутствуют	данные отсутствуют	данные отсутствуют
132	132	133	данные отсутствуют	данные отсутствуют	данные отсутствуют	данные отсутствуют	данные отсутствуют
133	133	134	данные отсутствуют	данные отсутствуют	данные отсутствуют	данные отсутствуют	данные отсутствуют

134	134	135	данные отсутствуют	данные отсутствуют	данные отсутствуют	данные отсутствуют	данные отсутствуют
135	135	136	данные отсутствуют	данные отсутствуют	данные отсутствуют	данные отсутствуют	данные отсутствуют

Государственный регистратор		ФГИС ЕГРН
полное наименование должности	подпись	инициалы, фамилия

М.П.

Раздел 3.1

Выписка из Единого государственного реестра недвижимости об объекте недвижимости  
Описание местоположения земельного участка

<b>Земельный участок</b>			
(вид объекта недвижимости)			
Лист №	Раздела <b>3.1</b>	Всего листов раздела <b>3.1</b> : ____	Всего разделов: ____
<b>14.09.2021 № 99/2021/417307863</b>			
Кадастровый номер:		<b>02:17:000000:509</b>	

Описание местоположения границ земельного участка							
Номер п/п	Номер точки		Дирекционный угол	Горизонтальное проложение, м	Описание закрепления на местности	Кадастровые номера смежных участков	Сведения об адресах правообладателей смежных земельных участков
	начальная	конечная					
1	2	3	4	5	6	7	8
136	136	137	данные отсутствуют	данные отсутствуют	данные отсутствуют	данные отсутствуют	данные отсутствуют
137	137	138	данные отсутствуют	данные отсутствуют	данные отсутствуют	данные отсутствуют	данные отсутствуют
138	138	139	данные отсутствуют	данные отсутствуют	данные отсутствуют	данные отсутствуют	данные отсутствуют
139	139	140	данные отсутствуют	данные отсутствуют	данные отсутствуют	данные отсутствуют	данные отсутствуют
140	140	141	данные отсутствуют	данные отсутствуют	данные отсутствуют	данные отсутствуют	данные отсутствуют
141	141	142	данные отсутствуют	данные отсутствуют	данные отсутствуют	данные отсутствуют	данные отсутствуют
142	142	143	данные отсутствуют	данные отсутствуют	данные отсутствуют	данные отсутствуют	данные отсутствуют
143	143	144	данные отсутствуют	данные отсутствуют	данные отсутствуют	данные отсутствуют	данные отсутствуют
144	144	145	данные отсутствуют	данные отсутствуют	данные отсутствуют	данные отсутствуют	данные отсутствуют
145	145	146	данные отсутствуют	данные отсутствуют	данные отсутствуют	данные отсутствуют	данные отсутствуют
146	146	147	данные отсутствуют	данные отсутствуют	данные отсутствуют	данные отсутствуют	данные отсутствуют
147	147	148	данные отсутствуют	данные отсутствуют	данные отсутствуют	данные отсутствуют	данные отсутствуют
148	148	149	данные отсутствуют	данные отсутствуют	данные отсутствуют	данные отсутствуют	данные отсутствуют

149	149	150	данные отсутствуют	данные отсутствуют	данные отсутствуют	данные отсутствуют	данные отсутствуют
150	150	151	данные отсутствуют	данные отсутствуют	данные отсутствуют	данные отсутствуют	данные отсутствуют

Государственный регистратор		ФГИС ЕГРН
полное наименование должности	подпись	инициалы, фамилия

М.П.

Раздел 3.1

Выписка из Единого государственного реестра недвижимости об объекте недвижимости  
Описание местоположения земельного участка

<b>Земельный участок</b>			
(вид объекта недвижимости)			
Лист №	Раздела <b>3.1</b>	Всего листов раздела <b>3.1</b> : ____	Всего разделов: ____
<b>14.09.2021 № 99/2021/417307863</b>		Всего листов выписки: ____	
Кадастровый номер:		<b>02:17:000000:509</b>	

Описание местоположения границ земельного участка							
Номер п/п	Номер точки		Дирекционный угол	Горизонтальное проложение, м	Описание закрепления на местности	Кадастровые номера смежных участков	Сведения об адресах правообладателей смежных земельных участков
	начальная	конечная					
1	2	3	4	5	6	7	8
151	151	152	данные отсутствуют	данные отсутствуют	данные отсутствуют	данные отсутствуют	данные отсутствуют
152	152	153	данные отсутствуют	данные отсутствуют	данные отсутствуют	данные отсутствуют	данные отсутствуют
153	153	154	данные отсутствуют	данные отсутствуют	данные отсутствуют	данные отсутствуют	данные отсутствуют
154	154	155	данные отсутствуют	данные отсутствуют	данные отсутствуют	данные отсутствуют	данные отсутствуют
155	155	156	данные отсутствуют	данные отсутствуют	данные отсутствуют	данные отсутствуют	данные отсутствуют
156	156	157	данные отсутствуют	данные отсутствуют	данные отсутствуют	данные отсутствуют	данные отсутствуют
157	157	158	данные отсутствуют	данные отсутствуют	данные отсутствуют	данные отсутствуют	данные отсутствуют
158	158	159	данные отсутствуют	данные отсутствуют	данные отсутствуют	данные отсутствуют	данные отсутствуют
159	159	160	данные отсутствуют	данные отсутствуют	данные отсутствуют	данные отсутствуют	данные отсутствуют
160	160	161	данные отсутствуют	данные отсутствуют	данные отсутствуют	данные отсутствуют	данные отсутствуют
161	161	162	данные отсутствуют	данные отсутствуют	данные отсутствуют	данные отсутствуют	данные отсутствуют
162	162	163	данные отсутствуют	данные отсутствуют	данные отсутствуют	данные отсутствуют	данные отсутствуют
163	163	164	данные отсутствуют	данные отсутствуют	данные отсутствуют	данные отсутствуют	данные отсутствуют

164	164	165	данные отсутствуют	данные отсутствуют	данные отсутствуют	данные отсутствуют	данные отсутствуют
165	165	166	данные отсутствуют	данные отсутствуют	данные отсутствуют	данные отсутствуют	данные отсутствуют

Государственный регистратор		ФГИС ЕГРН
полное наименование должности	подпись	инициалы, фамилия

М.П.

Раздел 3.1

Выписка из Единого государственного реестра недвижимости об объекте недвижимости  
Описание местоположения земельного участка

<b>Земельный участок</b>			
(вид объекта недвижимости)			
Лист №	Раздела <b>3.1</b>	Всего листов раздела <b>3.1</b> : ____	Всего разделов: ____
<b>14.09.2021 № 99/2021/417307863</b>		Всего листов выписки: ____	
Кадастровый номер:		<b>02:17:000000:509</b>	

Описание местоположения границ земельного участка							
Номер п/п	Номер точки		Дирекционный угол	Горизонтальное проложение, м	Описание закрепления на местности	Кадастровые номера смежных участков	Сведения об адресах правообладателей смежных земельных участков
	начальная	конечная					
1	2	3	4	5	6	7	8
166	166	167	данные отсутствуют	данные отсутствуют	данные отсутствуют	данные отсутствуют	данные отсутствуют
167	167	168	данные отсутствуют	данные отсутствуют	данные отсутствуют	данные отсутствуют	данные отсутствуют
168	168	169	данные отсутствуют	данные отсутствуют	данные отсутствуют	данные отсутствуют	данные отсутствуют
169	169	170	данные отсутствуют	данные отсутствуют	данные отсутствуют	данные отсутствуют	данные отсутствуют
170	170	171	данные отсутствуют	данные отсутствуют	данные отсутствуют	данные отсутствуют	данные отсутствуют
171	171	172	данные отсутствуют	данные отсутствуют	данные отсутствуют	данные отсутствуют	данные отсутствуют
172	172	173	данные отсутствуют	данные отсутствуют	данные отсутствуют	данные отсутствуют	данные отсутствуют
173	173	174	данные отсутствуют	данные отсутствуют	данные отсутствуют	данные отсутствуют	данные отсутствуют
174	174	175	данные отсутствуют	данные отсутствуют	данные отсутствуют	данные отсутствуют	данные отсутствуют
175	175	176	данные отсутствуют	данные отсутствуют	данные отсутствуют	данные отсутствуют	данные отсутствуют
176	176	177	данные отсутствуют	данные отсутствуют	данные отсутствуют	данные отсутствуют	данные отсутствуют
177	177	178	данные отсутствуют	данные отсутствуют	данные отсутствуют	данные отсутствуют	данные отсутствуют
178	178	179	данные отсутствуют	данные отсутствуют	данные отсутствуют	данные отсутствуют	данные отсутствуют



179	179	180	данные отсутствуют	данные отсутствуют	данные отсутствуют	данные отсутствуют	данные отсутствуют
180	180	1	данные отсутствуют	данные отсутствуют	данные отсутствуют	данные отсутствуют	данные отсутствуют

Государственный регистратор		ФГИС ЕГРН
полное наименование должности	подпись	инициалы, фамилия

М.П.

Раздел 3.2

Выписка из Единого государственного реестра недвижимости об объекте недвижимости  
**Описание местоположения земельного участка**

<b>Земельный участок</b>			
(вид объекта недвижимости)			
Лист № __ Раздела <b>3.2</b>	Всего листов раздела <b>3.2</b> : __	Всего разделов: __	Всего листов выписки: __
<b>14.09.2021 № 99/2021/417307863</b>			
Кадастровый номер:		<b>02:17:000000:509</b>	

Сведения о характерных точках границы земельного участка				
Система координат: МСК-02, зона 1				
Зона №				
Номер точки	Координаты		Описание закрепления на местности	Средняя квадратическая погрешность определения координат характерных точек границ земельного участка, м
	X	Y		
1	2	3	4	5
1	760180.48	1310949.37	данные отсутствуют	0.5
2	760201.47	1310949.9	данные отсутствуют	0.5
3	760154.18	1311066.71	данные отсутствуют	0.5
4	760144.68	1311093.77	данные отсутствуют	0.5
5	760108.2	1311197.7	данные отсутствуют	0.5
6	760107.63	1311198.94	данные отсутствуют	0.5
7	760095.58	1311225.09	данные отсутствуют	0.5
8	760073.96	1311259.56	данные отсутствуют	0.5
9	760051.89	1311288.03	данные отсутствуют	0.5
10	759979	1311355.31	данные отсутствуют	0.5
11	759885.96	1311440.33	данные отсутствуют	0.5
12	759787.57	1311530.2	данные отсутствуют	0.5
13	759758.08	1311557.24	данные отсутствуют	0.5
14	759737.13	1311576.45	данные отсутствуют	0.5
15	759675.35	1311633.4	данные отсутствуют	0.5

Государственный регистратор		ФГИС ЕГРН
полное наименование должности	подпись	инициалы, фамилия

М.П.

<b>Земельный участок</b>			
(вид объекта недвижимости)			
Лист № <u>    </u> Раздела <b>3.2</b>	Всего листов раздела <b>3.2</b> : <u>    </u>	Всего разделов: <u>    </u>	Всего листов выписки: <u>    </u>
<b>14.09.2021 № 99/2021/417307863</b>			
Кадастровый номер:		<b>02:17:000000:509</b>	

Сведения о характерных точках границы земельного участка				
Система координат: МСК-02, зона I				
Зона №				
Номер точки	Координаты		Описание закрепления на местности	Средняя квадратическая погрешность определения координат характерных точек границ земельного участка, м
	X	Y		
1	2	3	4	5
16	759583.37	1311717.89	данные отсутствуют	0.5
17	759577.22	1311723.54	данные отсутствуют	0.5
18	759498.62	1311795.8	данные отсутствуют	0.5
19	759430.33	1311859.78	данные отсутствуют	0.5
20	759344.33	1311937.6	данные отсутствуют	0.5
21	759335.09	1311952.73	данные отсутствуют	0.5
22	759317.66	1311968.68	данные отсутствуют	0.5
23	759277.12	1312000.31	данные отсутствуют	0.5
24	759274.96	1312008.61	данные отсутствуют	0.5
25	759274.57	1312010.13	данные отсутствуют	0.5
26	759279.88	1312014.52	данные отсутствуют	0.5
27	759303.89	1312018.59	данные отсутствуют	0.5
28	759348.85	1312023.18	данные отсутствуют	0.5
29	759388.2	1312030.63	данные отсутствуют	0.5
30	759420.95	1312039.7	данные отсутствуют	0.5

Государственный регистратор		ФГИС ЕГРН
полное наименование должности	подпись	инициалы, фамилия

М.П.

Раздел 3.2

Выписка из Единого государственного реестра недвижимости об объекте недвижимости  
Описание местоположения земельного участка

<b>Земельный участок</b>			
(вид объекта недвижимости)			
Лист № <u>    </u> Раздела <b>3.2</b>	Всего листов раздела <b>3.2</b> : <u>    </u>	Всего разделов: <u>    </u>	Всего листов выписки: <u>    </u>
<b>14.09.2021 № 99/2021/417307863</b>			
Кадастровый номер:		<b>02:17:000000:509</b>	

Сведения о характерных точках границы земельного участка				
Система координат: МСК-02, зона I				
Зона №				
Номер точки	Координаты		Описание закрепления на местности	Средняя квадратическая погрешность определения координат характерных точек границ земельного участка, м
	X	Y		
1	2	3	4	5
31	759453.47	1312051.98	данные отсутствуют	0.5
32	759521.14	1312082.17	данные отсутствуют	0.5
33	759622.67	1312128.79	данные отсутствуют	0.5
34	759696.16	1312163.42	данные отсутствуют	0.5
35	759804.85	1312215.39	данные отсутствуют	0.5
36	759840.83	1312230.85	данные отсутствуют	0.5
37	759960.96	1312287.67	данные отсутствуют	0.5
38	759982.58	1312297.9	данные отсутствуют	0.5
39	760005.35	1312308.67	данные отсутствуют	0.5
40	760052.17	1312329.79	данные отсутствуют	0.5
41	760154.22	1312375.01	данные отсутствуют	0.5
42	760154.29	1312375.04	данные отсутствуют	0.5
43	760182.53	1312388.7	данные отсутствуют	0.5
44	760334.04	1312462	данные отсутствуют	0.5
45	760369.22	1312474.52	данные отсутствуют	0.5

Государственный регистратор		ФГИС ЕГРН
полное наименование должности	подпись	инициалы, фамилия

М.П.

Выписка из Единого государственного реестра недвижимости об объекте недвижимости  
Описание местоположения земельного участка

<b>Земельный участок</b>			
(вид объекта недвижимости)			
Лист № <u>    </u> Раздела <b>3.2</b>	Всего листов раздела <b>3.2</b> : <u>    </u>	Всего разделов: <u>    </u>	Всего листов выписки: <u>    </u>
<b>14.09.2021 № 99/2021/417307863</b>			
Кадастровый номер:		<b>02:17:000000:509</b>	

Сведения о характерных точках границы земельного участка				
Система координат: МСК-02, зона 1				
Зона №				
Номер точки	Координаты		Описание закрепления на местности	Средняя квадратическая погрешность определения координат характерных точек границ земельного участка, м
	X	Y		
1	2	3	4	5
46	760456.66	1312490.92	данные отсутствуют	0.5
47	760530.68	1312502.16	данные отсутствуют	0.5
48	760543.18	1312505.23	данные отсутствуют	0.5
49	760569.63	1312511.73	данные отсутствуют	0.5
50	760586.49	1312515.87	данные отсутствуют	0.5
51	760626.27	1312530.59	данные отсутствуют	0.5
52	760639.35	1312536.45	данные отсутствуют	0.5
53	760659.38	1312545.42	данные отсутствуют	0.5
54	760696.53	1312559.8	данные отсутствуют	0.5
55	760727.5	1312572.7	данные отсутствуют	0.5
56	760728.77	1312573.23	данные отсутствуют	0.5
57	760816.12	1312615.25	данные отсутствуют	0.5
58	760858.48	1312631.3	данные отсутствуют	0.5
59	760889.58	1312638.88	данные отсутствуют	0.5
60	760895.99	1312640.44	данные отсутствуют	0.5

Государственный регистратор		ФГИС ЕГРН
полное наименование должности	подпись	инициалы, фамилия

М.П.

Раздел 3.2

Выписка из Единого государственного реестра недвижимости об объекте недвижимости  
Описание местоположения земельного участка

<b>Земельный участок</b>			
(вид объекта недвижимости)			
Лист № <u>    </u> Раздела <b>3.2</b>	Всего листов раздела <b>3.2</b> : <u>    </u>	Всего разделов: <u>    </u>	Всего листов выписки: <u>    </u>
<b>14.09.2021 № 99/2021/417307863</b>			
Кадастровый номер:		<b>02:17:000000:509</b>	

Сведения о характерных точках границы земельного участка				
Система координат: МСК-02, зона 1				
Зона №				
Номер точки	Координаты		Описание закрепления на местности	Средняя квадратическая погрешность определения координат характерных точек границ земельного участка, м
	X	Y		
1	2	3	4	5
61	760927.58	1312643.92	данные отсутствуют	0.5
62	760941.09	1312645.41	данные отсутствуют	0.5
63	760949.41	1312646.33	данные отсутствуют	0.5
64	760972.41	1312645.53	данные отсутствуют	0.5
65	761036.54	1312650.55	данные отсутствуют	0.5
66	761066.53	1312656.91	данные отсутствуют	0.5
67	761094.37	1312662.82	данные отсутствуют	0.5
68	761166.87	1312675.56	данные отсутствуют	0.5
69	761224.24	1312689.06	данные отсутствуют	0.5
70	761258.31	1312697.78	данные отсутствуют	0.5
71	761422.3	1312741.11	данные отсутствуют	0.5
72	761616.65	1312790.44	данные отсутствуют	0.5
73	761685.77	1312808.4	данные отсутствуют	0.5
74	761795.77	1312836.96	данные отсутствуют	0.5
75	761907.84	1312864.88	данные отсутствуют	0.5

Государственный регистратор		ФГИС ЕГРН
полное наименование должности	подпись	инициалы, фамилия

М.П.

<b>Земельный участок</b>			
(вид объекта недвижимости)			
Лист № <u>    </u> Раздела <u>3.2</u>	Всего листов раздела <u>3.2</u> : <u>    </u>	Всего разделов: <u>    </u>	Всего листов выписки: <u>    </u>
<b>14.09.2021 № 99/2021/417307863</b>			
Кадастровый номер:		<b>02:17:000000:509</b>	

Сведения о характерных точках границы земельного участка				
Система координат: МСК-02, зона 1				
Зона №				
Номер точки	Координаты		Описание закрепления на местности	Средняя квадратическая погрешность определения координат характерных точек границ земельного участка, м
	X	Y		
1	2	3	4	5
76	762041.82	1312901.2	данные отсутствуют	0.5
77	762077.3	1312910.02	данные отсутствуют	0.5
78	762165.21	1312933.4	данные отсутствуют	0.5
79	762196.28	1312943.36	данные отсутствуют	0.5
80	762218.17	1312949.11	данные отсутствуют	0.5
81	762268.25	1312959.53	данные отсутствуют	0.5
82	762279.33	1312960.51	данные отсутствуют	0.5
83	762317.93	1312968.72	данные отсутствуют	0.5
84	762432.46	1312995.07	данные отсутствуют	0.5
85	762458.67	1313023.95	данные отсутствуют	0.5
86	762446.69	1313020.98	данные отсутствуют	0.5
87	762423.32	1313015.19	данные отсутствуют	0.5
88	762414.09	1313015.71	данные отсутствуют	0.5
89	762321.03	1312990.26	данные отсутствуют	0.5
90	762307.59	1312987.37	данные отсутствуют	0.5

Государственный регистратор		ФГИС ЕГРН
полное наименование должности	подпись	инициалы, фамилия

М.П.

Раздел 3.2

Выписка из Единого государственного реестра недвижимости об объекте недвижимости  
Описание местоположения земельного участка

<b>Земельный участок</b>			
(вид объекта недвижимости)			
Лист № <u>    </u> Раздела <u>3.2</u>	Всего листов раздела <u>3.2</u> : <u>    </u>	Всего разделов: <u>    </u>	Всего листов выписки: <u>    </u>
<b>14.09.2021 № 99/2021/417307863</b>			
Кадастровый номер:		<b>02:17:000000:509</b>	

Сведения о характерных точках границы земельного участка				
Система координат: МСК-02, зона 1				
Зона №				
Номер точки	Координаты		Описание закрепления на местности	Средняя квадратическая погрешность определения координат характерных точек границ земельного участка, м
	X	Y		
1	2	3	4	5
91	762293.89	1312984.43	данные отсутствуют	0.5
92	762257.63	1312976.64	данные отсутствуют	0.5
93	762214.48	1312963.72	данные отсутствуют	0.5
94	762195.75	1312958.61	данные отсутствуют	0.5
95	762100	1312932.44	данные отсутствуют	0.5
96	762090.49	1312930.39	данные отсутствуют	0.5
97	762073.78	1312926.78	данные отсутствуют	0.5
98	762009.19	1312909.14	данные отсутствуют	0.5
99	761903.55	1312881.4	данные отсутствуют	0.5
100	761790.97	1312852.66	данные отсутствуют	0.5
101	761683.66	1312824.14	данные отсутствуют	0.5
102	761635.34	1312812.29	данные отсутствуют	0.5
103	761635.32	1312812.28	данные отсутствуют	0.5
104	761613.42	1312806.91	данные отсутствуют	0.5
105	761463.59	1312768.26	данные отсутствуют	0.5

Государственный регистратор		ФГИС ЕГРН
полное наименование должности	подпись	инициалы, фамилия

М.П.

<b>Земельный участок</b>			
(вид объекта недвижимости)			
Лист № <u>    </u> Раздела <b>3.2</b>	Всего листов раздела <b>3.2</b> : <u>    </u>	Всего разделов: <u>    </u>	Всего листов выписки: <u>    </u>
<b>14.09.2021 № 99/2021/417307863</b>			
Кадастровый номер:		<b>02:17:000000:509</b>	

Сведения о характерных точках границы земельного участка				
Система координат: МСК-02, зона 1				
Зона №				
Номер точки	Координаты		Описание закрепления на местности	Средняя квадратическая погрешность определения координат характерных точек границ земельного участка, м
	X	Y		
1	2	3	4	5
106	761445.75	1312763.8	данные отсутствуют	0.5
107	761383.66	1312748.3	данные отсутствуют	0.5
108	761317.41	1312730.65	данные отсутствуют	0.5
109	761254.73	1312713.89	данные отсутствуют	0.5
110	761222.11	1312704.41	данные отсутствуют	0.5
111	761162.05	1312690.36	данные отсутствуют	0.5
112	761095.62	1312678.72	данные отсутствуют	0.5
113	761064.17	1312676.98	данные отсутствуют	0.5
114	761050.64	1312676.22	данные отсутствуют	0.5
115	760993.75	1312670.1	данные отсутствуют	0.5
116	760969.27	1312666.66	данные отсутствуют	0.5
117	760956.81	1312664.82	данные отсутствуют	0.5
118	760943.9	1312662.9	данные отсутствуют	0.5
119	760893.01	1312656.94	данные отсутствуют	0.5
120	760852.4	1312647.58	данные отсутствуют	0.5

Государственный регистратор		ФГИС ЕГРН
полное наименование должности	подпись	инициалы, фамилия

М.П.

Раздел 3.2

<b>Земельный участок</b>			
(вид объекта недвижимости)			
Лист № <u>    </u> Раздела <b>3.2</b>	Всего листов раздела <b>3.2</b> : <u>    </u>	Всего разделов: <u>    </u>	Всего листов выписки: <u>    </u>
<b>14.09.2021 № 99/2021/417307863</b>			
Кадастровый номер:		<b>02:17:000000:509</b>	

Сведения о характерных точках границы земельного участка				
Система координат: МСК-02, зона 1				
Зона №				
Номер точки	Координаты		Описание закрепления на местности	Средняя квадратическая погрешность определения координат характерных точек границ земельного участка, м
	X	Y		
1	2	3	4	5
121	760810.73	1312630.65	данные отсутствуют	0.5
122	760761.72	1312607.71	данные отсутствуют	0.5
123	760731.12	1312593.39	данные отсутствуют	0.5
124	760721.63	1312588.95	данные отсутствуют	0.5
125	760688.04	1312575.75	данные отсутствуют	0.5
126	760672.09	1312569.3	данные отсутствуют	0.5
127	760653.31	1312561.71	данные отсутствуют	0.5
128	760618.88	1312547.01	данные отсутствуют	0.5
129	760580.86	1312532.92	данные отсутствуют	0.5
130	760507.34	1312514.86	данные отсутствуют	0.5
131	760419.63	1312504.14	данные отсутствуют	0.5
132	760396.19	1312500.02	данные отсутствуют	0.5
133	760364.81	1312492.88	данные отсутствуют	0.5
134	760331.12	1312478.33	данные отсутствуют	0.5
135	760287.48	1312459.47	данные отсутствуют	0.5

Государственный регистратор		ФГИС ЕГРН
полное наименование должности	подпись	инициалы, фамилия

М.П.

<b>Земельный участок</b>			
(вид объекта недвижимости)			
Лист № <u>    </u> Раздела <b>3.2</b>	Всего листов раздела <b>3.2</b> : <u>    </u>	Всего разделов: <u>    </u>	Всего листов выписки: <u>    </u>
<b>14.09.2021 № 99/2021/417307863</b>			
Кадастровый номер:		<b>02:17:000000:509</b>	

Сведения о характерных точках границы земельного участка				
Система координат: МСК-02, зона 1				
Зона №				
Номер точки	Координаты		Описание закрепления на местности	Средняя квадратическая погрешность определения координат характерных точек границ земельного участка, м
	X	Y		
1	2	3	4	5
136	760079.55	1312364.55	данные отсутствуют	0.5
137	760008.46	1312331.52	данные отсутствуют	0.5
138	759986	1312321.09	данные отсутствуют	0.5
139	759871.44	1312267.86	данные отсутствуют	0.5
140	759838.88	1312252.72	данные отсутствуют	0.5
141	759832.71	1312249.85	данные отсутствуют	0.5
142	759762.83	1312218.67	данные отсутствуют	0.5
143	759685.79	1312181.65	данные отсутствуют	0.5
144	759611.87	1312146.46	данные отсутствуют	0.5
145	759591.84	1312137.83	данные отсутствуют	0.5
146	759572.25	1312129.4	данные отсутствуют	0.5
147	759535.54	1312113.55	данные отсутствуют	0.5
148	759509.1	1312101.69	данные отсутствуют	0.5
149	759491.89	1312093.96	данные отсутствуют	0.5
150	759448.9	1312074.66	данные отсутствуют	0.5

Государственный регистратор		ФГИС ЕГРН
полное наименование должности	подпись	инициалы, фамилия

М.П.

Раздел 3.2

Выписка из Единого государственного реестра недвижимости об объекте недвижимости  
Описание местоположения земельного участка

<b>Земельный участок</b>			
(вид объекта недвижимости)			
Лист № <u>    </u> Раздела <b>3.2</b>	Всего листов раздела <b>3.2</b> : <u>    </u>	Всего разделов: <u>    </u>	Всего листов выписки: <u>    </u>
<b>14.09.2021 № 99/2021/417307863</b>			
Кадастровый номер:		<b>02:17:000000:509</b>	

Сведения о характерных точках границы земельного участка				
Система координат: МСК-02, зона 1				
Зона №				
Номер точки	Координаты		Описание закрепления на местности	Средняя квадратическая погрешность определения координат характерных точек границ земельного участка, м
	X	Y		
1	2	3	4	5
151	759415.78	1312062	данные отсутствуют	0.5
152	759365.65	1312049.11	данные отсутствуют	0.5
153	759320.01	1312044.14	данные отсутствуют	0.5
154	759312.58	1312043.33	данные отсутствуют	0.5
155	759310.54	1312043.11	данные отсутствуют	0.5
156	759246.91	1312041.65	данные отсутствуют	0.5
157	759246.04	1312039.28	данные отсутствуют	0.5
158	759245.67	1312038.27	данные отсутствуют	0.5
159	759239.71	1312022.06	данные отсутствуют	0.5
160	759239.34	1312021.04	данные отсутствуют	0.5
161	759234.29	1312007.28	данные отсутствуют	0.5
162	759310.01	1311940.55	данные отсутствуют	0.5
163	759371.86	1311883.76	данные отсутствуют	0.5
164	759405.2	1311854.05	данные отсутствуют	0.5
165	759439.39	1311823.01	данные отсутствуют	0.5

Государственный регистратор		ФГИС ЕГРН
полное наименование должности	подпись	инициалы, фамилия

М.П.

<b>Земельный участок</b>			
(вид объекта недвижимости)			
Лист № <u>    </u> Раздела <u>3.2</u>	Всего листов раздела <u>3.2</u> : <u>    </u>	Всего разделов: <u>    </u>	Всего листов выписки: <u>    </u>
<b>14.09.2021 № 99/2021/417307863</b>			
Кадастровый номер:		<b>02:17:000000:509</b>	

## Сведения о характерных точках границы земельного участка

Система координат: МСК-02, зона 1

Зона №

Номер точки	Координаты		Описание закрепления на местности	Средняя квадратическая погрешность определения координат характерных точек границ земельного участка, м
	X	Y		
1	2	3	4	5
166	759518.25	1311749.84	данные отсутствуют	0.5
167	759586.21	1311690.51	данные отсутствуют	0.5
168	759665.91	1311616.85	данные отсутствуют	0.5
169	759713.64	1311573.08	данные отсутствуют	0.5
170	759802.05	1311491.78	данные отсутствуют	0.5
171	759876.31	1311423.98	данные отсутствуют	0.5
172	759996.31	1311313.99	данные отсутствуют	0.5
173	760038.37	1311272.7	данные отсутствуют	0.5
174	760061.76	1311243.02	данные отсутствуют	0.5
175	760074.83	1311221.18	данные отсутствуют	0.5
176	760078.99	1311214.24	данные отсутствуют	0.5
177	760082.63	1311204.79	данные отсутствуют	0.5
178	760083	1311203.82	данные отсутствуют	0.5
179	760112.4	1311127.47	данные отсутствуют	0.5
180	760140.71	1311049.39	данные отсутствуют	0.5

Государственный регистратор		ФГИС ЕГРН
полное наименование должности	подпись	инициалы, фамилия

М.П.


Раздел 4

Выписка из Единого государственного реестра недвижимости об объекте недвижимости  
Сведения о частях земельного участка

<b>Земельный участок</b>			
(вид объекта недвижимости)			
Лист № <u>    </u> Раздела <u>4</u>	Всего листов раздела <u>4</u> : <u>    </u>	Всего разделов: <u>    </u>	Всего листов выписки: <u>    </u>
<b>14.09.2021 № 99/2021/417307863</b>			
Кадастровый номер:		<b>02:17:000000:509</b>	

План (чертеж, схема) части земельного участка

Учетный номер части: **02:17:000000:509/1**

	
Масштаб 1: данные отсутствуют	Условные обозначения:

Государственный регистратор		ФГИС ЕГРН
полное наименование должности	подпись	инициалы, фамилия

М.П.

<b>Земельный участок</b>			
(вид объекта недвижимости)			
Лист № __ Раздела <b>4.1</b>	Всего листов раздела <b>4.1</b> : __	Всего разделов: __	Всего листов выписки: __
<b>14.09.2021 № 99/2021/417307863</b>			
Кадастровый номер:		<b>02:17:000000:509</b>	
Учетный номер части	Площадь (м <sup>2</sup> )	Содержание ограничения в использовании или ограничения права на объект недвижимости или обременения объекта недвижимости	
1	2	3	
1	2010	Ограничения прав на земельный участок, предусмотренные статьями 56, 56.1 Земельного кодекса Российской Федерации, 02.17.2.100, Постановление Правительства Российской Федерации "О порядке установления охранных зон объектов электросетевого хозяйства и особых условий использования земельных участков, расположенных в границах таких зон" № 160 от 24.02.2009	
Государственный регистратор		ФГИС ЕГРН	
полное наименование должности		подпись	инициалы, фамилия

М.П.

<b>Земельный участок</b>				
(вид объекта недвижимости)				
Лист № __ Раздела <b>4.2</b>	Всего листов раздела <b>4.2</b> : __		Всего разделов: __	Всего листов выписки: __
<b>14.09.2021 № 99/2021/417307863</b>				
Кадастровый номер:			<b>02:17:000000:509</b>	
Сведения о характерных точках границы части (частей) земельного участка				
Учетный номер части: 1				
Система координат: МСК-02, зона 1				
Зона №				
Номер точки	Координаты, м		Описание закрепления на местности	Средняя квадратическая погрешность определения координат характерных точек границы части земельного участка, м
	X	Y		
1	2	3	4	5
69	761224.24	1312689.06	данные отсутствуют	0.5
70	761258.31	1312697.78	данные отсутствуют	0.5
71	761422.3	1312741.11	данные отсутствуют	0.5
72	761616.65	1312790.44	данные отсутствуют	0.5
73	761685.77	1312808.4	данные отсутствуют	0.5
75	761907.84	1312864.88	данные отсутствуют	0.5
76	762041.82	1312901.2	данные отсутствуют	0.5
77	762077.3	1312910.02	данные отсутствуют	0.5
78	762165.21	1312933.4	данные отсутствуют	0.5
79	762196.28	1312943.36	данные отсутствуют	0.5
80	762218.17	1312949.11	данные отсутствуют	0.5
81	762268.25	1312959.53	данные отсутствуют	0.5
82	762279.33	1312960.51	данные отсутствуют	0.5
83	762317.93	1312968.72	данные отсутствуют	0.5
84	762432.46	1312995.07	данные отсутствуют	0.5
181	762018.4	1312894.85	данные отсутствуют	данные отсутствуют
Государственный регистратор			ФГИС ЕГРН	
полное наименование должности			подпись	инициалы, фамилия

М.П.



<b>Земельный участок</b>			
(вид объекта недвижимости)			
Лист № ____	Раздела <b>4.2</b>	Всего листов раздела <b>4.2</b> : ____	Всего разделов: ____
Всего листов выписки: ____		Всего листов выписки: ____	
<b>14.09.2021 № 99/2021/417307863</b>			
Кадастровый номер:		<b>02:17:000000:509</b>	

Номер точки	Координаты, м		Описание закрепления на местности	Средняя квадратическая погрешность определения координат характерных точек границы части земельного участка, м
	X	Y		
1	2	3	4	5
182	762225.44	1312955.14	данные отсутствуют	2.5
183	762347.91	1312976.01	данные отсутствуют	2.5
184	762434.62	1312997.44	данные отсутствуют	данные отсутствуют
185	761854.04	1312851.48	данные отсутствуют	данные отсутствуют
186	761929.31	1312870.7	данные отсутствуют	данные отсутствуют
187	761197.26	1312682.71	данные отсутствуют	данные отсутствуют
188	761198.59	1312684.08	данные отсутствуют	2.5
189	761709.8	1312814.64	данные отсутствуют	данные отсутствуют
190	760207.1	1312420.2	данные отсутствуют	2.5
191	760145.54	1312394.67	данные отсутствуют	данные отсутствуют
192	760233.83	1312434.98	данные отсутствуют	данные отсутствуют
193	760261.82	1312427.06	данные отсутствуют	данные отсутствуют
194	760232.68	1312412.96	данные отсутствуют	данные отсутствуют
195	760215.05	1312417.95	данные отсутствуют	2.5

Государственный регистратор		ФГИС ЕГРН
полное наименование должности	подпись	инициалы, фамилия

М.П.

## Выписка из Единого государственного реестра недвижимости об объекте недвижимости

## Сведения о характеристиках объекта недвижимости

На основании запроса от 15.09.2021 г., поступившего на рассмотрение 15.09.2021 г., сообщаем, что согласно записям Единого государственного реестра недвижимости:

<b>Земельный участок</b>			
(вид объекта недвижимости)			
Лист № ____ Раздела <b>1</b>	Всего листов раздела <b>1</b> : ____	Всего разделов: ____	Всего листов выписки: ____
<b>15.09.2021 № 99/2021/417472187</b>			
Кадастровый номер:		<b>02:17:000000:512</b>	

Номер кадастрового квартала:	02:17:000000
Дата присвоения кадастрового номера:	21.02.2013
Ранее присвоенный государственный учетный номер:	данные отсутствуют
Адрес:	установлено относительно ориентира, расположенного в границах участка. Почтовый адрес ориентира: Республика Башкортостан, р-н. Бураевский, с/с. Кушманакровский
Площадь:	53882 +/- 406 кв. м
Кадастровая стоимость, руб.:	136860.28
Кадастровые номера расположенных в пределах земельного участка объектов недвижимости:	02:17:000000:857
Кадастровые номера объектов недвижимости, из которых образован объект недвижимости:	02:17:000000:476, 02:17:000000:497
Кадастровые номера образованных объектов недвижимости:	данные отсутствуют
Сведения о включении объекта недвижимости в состав предприятия как имущественного комплекса:	

Государственный регистратор		ФГИС ЕГРН
полное наименование должности	подпись	инициалы, фамилия

М.П.

Раздел 1

## Выписка из Единого государственного реестра недвижимости об объекте недвижимости

## Сведения о характеристиках объекта недвижимости

<b>Земельный участок</b>			
(вид объекта недвижимости)			
Лист № ____ Раздела <b>1</b>	Всего листов раздела <b>1</b> : ____	Всего разделов: ____	Всего листов выписки: ____
<b>15.09.2021 № 99/2021/417472187</b>			
Кадастровый номер:		<b>02:17:000000:512</b>	

Категория земель:	Земли промышленности, энергетики, транспорта, связи, радиовещания, телевидения, информатики, земли для обеспечения космической деятельности, земли обороны, безопасности и земли иного специального назначения
Виды разрешенного использования:	Для размещения автомобильных дорог и их конструктивных элементов
Сведения о кадастровом инженере:	Гирфанова Диана Ринатовна №02-12-814
Сведения о лесах, водных объектах и об иных природных объектах, расположенных в пределах земельного участка:	данные отсутствуют
Сведения о том, что земельный участок полностью или частично расположен в границах зоны с особыми условиями использования территории или территории объекта культурного наследия	данные отсутствуют
Сведения о том, что земельный участок расположен в границах особой экономической зоны, территории опережающего социально-экономического развития, зоны территориального развития в Российской Федерации, игорной зоны:	данные отсутствуют
Сведения о том, что земельный участок расположен в границах особо охраняемой природной территории, охотничьих угодий, лесничеств, лесопарков:	данные отсутствуют
Сведения о результатах проведения государственного земельного надзора:	данные отсутствуют
Сведения о расположении земельного участка в границах территории, в отношении которой утвержден проект межевания территории:	данные отсутствуют

Государственный регистратор		ФГИС ЕГРН
полное наименование должности	подпись	инициалы, фамилия

М.П.

Выписка из Единого государственного реестра недвижимости об объекте недвижимости  
Сведения о характеристиках объекта недвижимости

<b>Земельный участок</b>			
<small>(вид объекта недвижимости)</small>			
Лист № <u>   </u> Раздела <u>1</u>	Всего листов раздела <u>1</u> : <u>   </u>	Всего разделов: <u>   </u>	Всего листов выписки: <u>   </u>
<b>15.09.2021 № 99/2021/417472187</b>			
Кадастровый номер:		<b>02:17:000000:512</b>	
Условный номер земельного участка:	данные отсутствуют		
Сведения о принятии акта и (или) заключении договора, предусматривающих предоставление в соответствии с земельным законодательством исполнительным органом государственной власти или органом местного самоуправления находящегося в государственной или муниципальной собственности земельного участка для строительства наемного дома социального использования или наемного дома коммерческого использования:	данные отсутствуют		
Сведения о том, что земельный участок или земельные участки образованы на основании решения об изъятии земельного участка и (или) расположенного на нем объекта недвижимости для государственных или муниципальных нужд:	данные отсутствуют		
Сведения о том, что земельный участок образован из земель или земельного участка, государственная собственность на которые не разграничена:	данные отсутствуют		
Сведения о наличии земельного спора о местоположении границ земельных участков:	данные отсутствуют		
Статус записи об объекте недвижимости:	Сведения об объекте недвижимости имеют статус "актуальные"		
Особые отметки:	Для данного земельного участка обеспечен доступ посредством земельного участка (земельных участков) с кадастровым номером (кадастровыми номерами) Земли общего пользования. Сведения о видах разрешенного использования имеют статус «Актуальные незасвидетельствованные». Право (ограничение права, обременение объекта недвижимости) зарегистрировано на данный объект недвижимости с видами разрешенного использования отсутствует. Сведения необходимые для заполнения раздела 3.1 отсутствуют.		
Получатель выписки:	Рачкова Елена Сергеевна		

Государственный регистратор		ФГИС ЕГРН
полное наименование должности	подпись	инициалы, фамилия

М.П.

Раздел 2

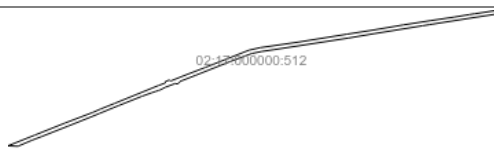
Выписка из Единого государственного реестра недвижимости об объекте недвижимости  
Сведения о зарегистрированных правах

<b>Земельный участок</b>			
<small>(вид объекта недвижимости)</small>			
Лист № <u>   </u> Раздела <u>2</u>	Всего листов раздела <u>2</u> : <u>   </u>	Всего разделов: <u>   </u>	Всего листов выписки: <u>   </u>
<b>15.09.2021 № 99/2021/417472187</b>			
Кадастровый номер:		<b>02:17:000000:512</b>	
1.	Правообладатель (правообладатели):	1.1.	Государственное казенное учреждение Управление дорожного хозяйства Республики Башкортостан, ИНН: 0274162934
2.	Вид, номер и дата государственной регистрации права:	2.1.	Постоянное (бессрочное) пользование, № 02-04-01/389/2013-889 от 06.11.2013
3.	Ограничение прав и обременение объекта недвижимости:	не зарегистрировано	
1.	Правообладатель (правообладатели):	1.2.	Республика Башкортостан
2.	Вид, номер и дата государственной регистрации права:	2.2.	Собственность, № 02-04-30/010/2013-484 от 10.12.2013
3.	Ограничение прав и обременение объекта недвижимости:	не зарегистрировано	
4.	Договоры участия в долевом строительстве:	не зарегистрировано	
5.	Заявленные в судебном порядке права требования:	данные отсутствуют	
6.	Сведения о возражении в отношении зарегистрированного права:	данные отсутствуют	
7.	Сведения о наличии решения об изъятии объекта недвижимости для государственных и муниципальных нужд:	данные отсутствуют	
8.	Сведения о невозможности государственной регистрации без личного участия правообладателя или его законного представителя:		
9.	Правопритязания и сведения о наличии поступивших, но не рассмотренных заявлений о проведении государственной регистрации права (перехода, прекращения права), ограничения права или обременения объекта недвижимости, сделки в отношении объекта недвижимости:	данные отсутствуют	
10.	Сведения об осуществлении государственной регистрации сделки, права, ограничения права без необходимого в силу закона согласия третьего лица, органа:	данные отсутствуют	
11.	Сведения о невозможности государственной регистрации перехода, прекращения, ограничения права на земельный участок из земель сельскохозяйственного назначения:		

Государственный регистратор		ФГИС ЕГРН
полное наименование должности	подпись	инициалы, фамилия

М.П.

<b>Земельный участок</b>			
(вид объекта недвижимости)			
Лист № __ Раздела <u>3</u>	Всего листов раздела <u>3</u> : __	Всего разделов: __	Всего листов выписки: __
15.09.2021 № 99/2021/417472187			
Кадастровый номер:		02:17:000000:512	

План (чертеж, схема) земельного участка			
			
Масштаб 1: данные отсутствуют	Условные обозначения:		

Государственный регистратор		ФГИС ЕГРН
полное наименование должности	подпись	инициалы, фамилия

М.П.

<b>Земельный участок</b>			
(вид объекта недвижимости)			
Лист № __ Раздела <u>3.2</u>	Всего листов раздела <u>3.2</u> : __	Всего разделов: __	Всего листов выписки: __
15.09.2021 № 99/2021/417472187			
Кадастровый номер:		02:17:000000:512	

Сведения о характерных точках границы земельного участка				
Система координат: МСК-05				
Зона №				
Номер точки	Координаты		Описание закрепления на местности	Средняя квадратическая погрешность определения координат характерных точек границ земельного участка, м
	X	Y		
1	2	3	4	5
1	780171.42	1316272.27	данные отсутствуют	данные отсутствуют
2	780226.6	1316417.14	данные отсутствуют	данные отсутствуют
3	780244.3	1316457.79	данные отсутствуют	данные отсутствуют
4	780274.15	1316532.43	данные отсутствуют	данные отсутствуют
5	780367.54	1316762.21	данные отсутствуют	данные отсутствуют
6	780381.14	1316798.77	данные отсутствуют	данные отсутствуют
7	780381.49	1316798.75	данные отсутствуют	данные отсутствуют
8	780382.07	1316798.72	данные отсутствуют	данные отсутствуют
9	780388.5	1316798.38	данные отсутствуют	данные отсутствуют
10	780395.86	1316817.99	данные отсутствуют	данные отсутствуют
11	780392.71	1316823.32	данные отсутствуют	данные отсутствуют
12	780392.41	1316823.84	данные отсутствуют	данные отсутствуют
13	780391.11	1316826.06	данные отсутствуют	данные отсутствуют
14	780419.12	1316896.29	данные отсутствуют	данные отсутствуют
15	780462.07	1317007.8	данные отсутствуют	данные отсутствуют

Государственный регистратор		ФГИС ЕГРН
полное наименование должности	подпись	инициалы, фамилия

М.П.

Выписка из Единого государственного реестра недвижимости об объекте недвижимости  
Описание местоположения земельного участка

<b>Земельный участок</b>			
(вид объекта недвижимости)			
Лист № <u>    </u> Раздела <u>3.2</u>	Всего листов раздела <u>3.2</u> : <u>    </u>	Всего разделов: <u>    </u>	Всего листов выписки: <u>    </u>
<b>15.09.2021 № 99/2021/417472187</b>			
Кадастровый номер:		<b>02:17:000000:512</b>	

Сведения о характерных точках границы земельного участка				
Система координат: МСК-05				
Зона №				
Номер точки	Координаты		Описание закрепления на местности	Средняя квадратическая погрешность определения координат характерных точек границ земельного участка, м
	X	Y		
1	2	3	4	5
16	780552.68	1317237.83	данные отсутствуют	данные отсутствуют
17	780565.83	1317296.08	данные отсутствуют	данные отсутствуют
18	780595.9	1317503.24	данные отсутствуют	данные отсутствуют
19	780636.71	1317754.44	данные отсутствуют	данные отсутствуют
20	780658.58	1317893.84	данные отсутствуют	данные отсутствуют
21	780685.3	1318050.2	данные отсутствуют	данные отсутствуют
22	780708.27	1318196.6	данные отсутствуют	данные отсутствуют
23	780725.8	1318314.77	данные отсутствуют	данные отсутствуют
24	780739.05	1318394.83	данные отсутствуют	данные отсутствуют
25	780743.78	1318426.24	данные отсутствуют	данные отсутствуют
26	780763.39	1318556.6	данные отсутствуют	данные отсутствуют
27	780747.74	1318573.38	данные отсутствуют	данные отсутствуют
28	780741.53	1318536.29	данные отсутствуют	данные отсутствуют
29	780725.06	1318428.98	данные отсутствуют	данные отсутствуют
30	780688.53	1318198.29	данные отсутствуют	данные отсутствуют

Государственный регистратор		ФГИС ЕГРН
полное наименование должности	подпись	инициалы, фамилия

М.П.

Раздел 3.2

Выписка из Единого государственного реестра недвижимости об объекте недвижимости  
Описание местоположения земельного участка

<b>Земельный участок</b>			
(вид объекта недвижимости)			
Лист № <u>    </u> Раздела <u>3.2</u>	Всего листов раздела <u>3.2</u> : <u>    </u>	Всего разделов: <u>    </u>	Всего листов выписки: <u>    </u>
<b>15.09.2021 № 99/2021/417472187</b>			
Кадастровый номер:		<b>02:17:000000:512</b>	

Сведения о характерных точках границы земельного участка				
Система координат: МСК-05				
Зона №				
Номер точки	Координаты		Описание закрепления на местности	Средняя квадратическая погрешность определения координат характерных точек границ земельного участка, м
	X	Y		
1	2	3	4	5
31	780686.9	1318188.29	данные отсутствуют	данные отсутствуют
32	780680.85	1318151.05	данные отсутствуют	данные отсутствуют
33	780639.12	1317894.3	данные отсутствуют	данные отсутствуют
34	780615.86	1317757.83	данные отсутствуют	данные отсутствуют
35	780555.07	1317367.02	данные отсутствуют	данные отсутствуют
36	780546.36	1317307.11	данные отсутствуют	данные отсутствуют
37	780535.58	1317254.29	данные отсутствуют	данные отсутствуют
38	780492.71	1317138.16	данные отсутствуют	данные отсутствуют
39	780421.61	1316959.19	данные отсутствуют	данные отсутствуют
40	780388.79	1316874.82	данные отсутствуют	данные отсутствуют
41	780381.14	1316870.83	данные отсутствуют	данные отсутствуют
42	780375.64	1316860.06	данные отсутствуют	данные отсутствуют
43	780378.1	1316850.44	данные отсутствуют	данные отсутствуют
44	780358.06	1316797.54	данные отсутствуют	данные отсутствуют
45	780344.87	1316772.55	данные отсутствуют	данные отсутствуют

Государственный регистратор		ФГИС ЕГРН
полное наименование должности	подпись	инициалы, фамилия

М.П.

<b>Земельный участок</b>			
(вид объекта недвижимости)			
Лист № <u>    </u> Раздела <b>3.2</b>	Всего листов раздела <b>3.2</b> : <u>    </u>	Всего разделов: <u>    </u>	Всего листов выписки: <u>    </u>
<b>15.09.2021 № 99/2021/417472187</b>			
Кадастровый номер:		<b>02:17:000000:512</b>	

Сведения о характерных точках границы земельного участка				
Система координат: МСК-05				
Зона №				
Номер точки	Координаты		Описание закрепления на местности	Средняя квадратическая погрешность определения координат характерных точек границ земельного участка, м
	X	Y		
1	2	3	4	5
46	780341.77	1316763.18	данные отсутствуют	данные отсутствуют
47	780336.51	1316747.28	данные отсутствуют	данные отсутствуют
48	780329.65	1316726.51	данные отсутствуют	данные отсутствуют
49	780311.45	1316675.98	данные отсутствуют	данные отсутствуют
50	780263.03	1316554.9	данные отсутствуют	данные отсутствуют
51	780251.84	1316526.93	данные отсутствуют	данные отсутствуют
52	780221.31	1316452.44	данные отсутствуют	данные отсутствуют
53	780204.62	1316411.72	данные отсутствуют	данные отсутствуют
54	780175.7	1316339.4	данные отсутствуют	данные отсутствуют
55	780158.37	1316296.08	данные отсутствуют	данные отсутствуют
56	780154.84	1316287.11	данные отсутствуют	данные отсутствуют
57	780099.34	1316146.13	данные отсутствуют	данные отсутствуют
58	780081.7	1316099.71	данные отсутствуют	данные отсутствуют
59	780049.14	1316023	данные отсутствуют	данные отсутствуют
60	780051.37	1315971	данные отсутствуют	данные отсутствуют

Государственный регистратор		ФГИС ЕГРН
полное наименование должности	подпись	инициалы, фамилия

М.П.

Раздел 3.2

Выписка из Единого государственного реестра недвижимости об объекте недвижимости  
Описание местоположения земельного участка

<b>Земельный участок</b>			
(вид объекта недвижимости)			
Лист № <u>    </u> Раздела <b>3.2</b>	Всего листов раздела <b>3.2</b> : <u>    </u>	Всего разделов: <u>    </u>	Всего листов выписки: <u>    </u>
<b>15.09.2021 № 99/2021/417472187</b>			
Кадастровый номер:		<b>02:17:000000:512</b>	

Сведения о характерных точках границы земельного участка				
Система координат: МСК-05				
Зона №				
Номер точки	Координаты		Описание закрепления на местности	Средняя квадратическая погрешность определения координат характерных точек границ земельного участка, м
	X	Y		
1	2	3	4	5
61	780107.91	1316112.78	данные отсутствуют	данные отсутствуют

Государственный регистратор		ФГИС ЕГРН
полное наименование должности	подпись	инициалы, фамилия

М.П.

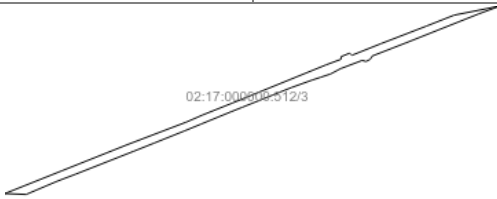
<b>Земельный участок</b>			
(вид объекта недвижимости)			
Лист № __ Раздела <b>4</b>	Всего листов раздела <b>4</b> : __	Всего разделов: __	Всего листов выписки: __
<b>15.09.2021 № 99/2021/417472187</b>			
Кадастровый номер:		<b>02:17:000000:512</b>	

План (чертеж, схема) части земельного участка	Учетный номер части: <b>02:17:000000:512/1</b>
	
Масштаб 1: данные отсутствуют	Условные обозначения:

Государственный регистратор		ФГИС ЕГРН
полное наименование должности	подпись	инициалы, фамилия

М.П.

<b>Земельный участок</b>			
(вид объекта недвижимости)			
Лист № __ Раздела <b>4</b>	Всего листов раздела <b>4</b> : __	Всего разделов: __	Всего листов выписки: __
<b>15.09.2021 № 99/2021/417472187</b>			
Кадастровый номер:		<b>02:17:000000:512</b>	

План (чертеж, схема) части земельного участка	Учетный номер части: <b>02:17:000000:512/3</b>
	
Масштаб 1: данные отсутствуют	Условные обозначения:

Государственный регистратор		ФГИС ЕГРН
полное наименование должности	подпись	инициалы, фамилия

М.П.

<b>Земельный участок</b>			
(вид объекта недвижимости)			
Лист № __ Раздела <b>4.1</b>	Всего листов раздела <b>4.1</b> : __	Всего разделов: __	Всего листов выписки: __
<b>15.09.2021 № 99/2021/417472187</b>			
Кадастровый номер:		<b>02:17:000000:512</b>	

Учетный номер части	Площадь (м <sup>2</sup> )	Содержание ограничения в использовании или ограничения права на объект недвижимости или обременения объекта недвижимости
1	2	3
1	559	Ограничения прав на земельный участок, предусмотренные статьями 56, 56.1 Земельного кодекса Российской Федерации, Постановление Правительства Российской Федерации "О порядке установления охранных зон объектов электросетевого хозяйства и особых условий использования земельных участков, расположенных в границах таких зон" № 160 от 24.02.2009, срок действия: 10.02.2015
3	24812	Ограничения прав на земельный участок, предусмотренные статьями 56, 56.1 Земельного кодекса Российской Федерации, Постановление администрации "Об утверждении границ зон минимальных расстояний газопроводов и АГРС в границах муниципального района Бураевский район Республики Башкортостан" № 1633 от 19.12.2013, срок действия: 03.06.2021

Государственный регистратор		ФГИС ЕГРН
полное наименование должности	подпись	инициалы, фамилия

М.П.

<b>Земельный участок</b>				
(вид объекта недвижимости)				
Лист № __ Раздела <b>4.2</b>	Всего листов раздела <b>4.2</b> : __	Всего разделов: __	Всего листов выписки: __	
<b>15.09.2021 № 99/2021/417472187</b>				
Кадастровый номер:		<b>02:17:000000:512</b>		
Сведения о характерных точках границы части (частей) земельного участка				
Учетный номер части: 1				
Система координат: МСК-05				
Зона №				
Номер точки	Координаты, м		Описание закрепления на местности	Средняя квадратическая погрешность определения координат характерных точек границы части земельного участка, м
	X	Y		
1	2	3	4	5
1	780171.42	1316272.27	данные отсутствуют	данные отсутствуют
2	780226.6	1316417.14	данные отсутствуют	данные отсутствуют
3	780244.3	1316457.79	данные отсутствуют	данные отсутствуют
4	780274.15	1316532.43	данные отсутствуют	данные отсутствуют
5	780367.54	1316762.21	данные отсутствуют	данные отсутствуют
6	780381.14	1316798.77	данные отсутствуют	данные отсутствуют
7	780381.49	1316798.75	данные отсутствуют	данные отсутствуют
8	780382.07	1316798.72	данные отсутствуют	данные отсутствуют
11	780392.71	1316823.32	данные отсутствуют	данные отсутствуют
12	780392.41	1316823.84	данные отсутствуют	данные отсутствуют
13	780391.11	1316826.06	данные отсутствуют	данные отсутствуют
14	780419.12	1316896.29	данные отсутствуют	данные отсутствуют
15	780462.07	1317007.8	данные отсутствуют	данные отсутствуют
38	780492.71	1317138.16	данные отсутствуют	данные отсутствуют
39	780421.61	1316959.19	данные отсутствуют	данные отсутствуют
40	780388.79	1316874.82	данные отсутствуют	данные отсутствуют
Государственный регистратор				ФГИС ЕГРН
полное наименование должности		подпись		инициалы, фамилия

М.П.



Земельный участок				
(вид объекта недвижимости)				
Лист № ____ Раздела <b>4.2</b>		Всего листов раздела <b>4.2</b> : ____		Всего разделов: ____
15.09.2021 № 99/2021/41742187				
Кадастровый номер:			02:17:000000:512	
Номер точки	Координаты, м		Описание закрепления на местности	Средняя квадратическая погрешность определения координат характерных точек границы части земельного участка, м
	X	Y		
1	2	3	4	5
41	780381.14	1316870.83	данные отсутствуют	данные отсутствуют
42	780375.64	1316860.06	данные отсутствуют	данные отсутствуют
43	780378.1	1316850.44	данные отсутствуют	данные отсутствуют
44	780358.06	1316797.54	данные отсутствуют	данные отсутствуют
45	780344.87	1316772.55	данные отсутствуют	данные отсутствуют
46	780341.77	1316763.18	данные отсутствуют	данные отсутствуют
47	780336.51	1316747.28	данные отсутствуют	данные отсутствуют
48	780329.65	1316726.51	данные отсутствуют	данные отсутствуют
49	780311.45	1316675.98	данные отсутствуют	данные отсутствуют
50	780263.03	1316554.9	данные отсутствуют	данные отсутствуют
51	780251.84	1316526.93	данные отсутствуют	данные отсутствуют
52	780221.31	1316452.44	данные отсутствуют	данные отсутствуют
53	780204.62	1316411.72	данные отсутствуют	данные отсутствуют
54	780175.7	1316339.4	данные отсутствуют	данные отсутствуют
55	780158.37	1316296.08	данные отсутствуют	данные отсутствуют
56	780154.84	1316287.11	данные отсутствуют	данные отсутствуют
57	780099.34	1316146.13	данные отсутствуют	данные отсутствуют
Государственный регистратор				ФГИС ЕГРН
полное наименование должности			подпись	инициалы, фамилия

М.П.

Раздел 4.2

Выписка из Единого государственного реестра недвижимости об объекте недвижимости  
Сведения о частях земельного участка

Земельный участок				
(вид объекта недвижимости)				
Лист № ____ Раздела <b>4.2</b>		Всего листов раздела <b>4.2</b> : ____		Всего разделов: ____
15.09.2021 № 99/2021/41742187				
Кадастровый номер:			02:17:000000:512	
Номер точки	Координаты, м		Описание закрепления на местности	Средняя квадратическая погрешность определения координат характерных точек границы части земельного участка, м
	X	Y		
1	2	3	4	5
58	780081.7	1316099.71	данные отсутствуют	данные отсутствуют
59	780049.14	1316023	данные отсутствуют	данные отсутствуют
60	780051.37	1315971	данные отсутствуют	данные отсутствуют
61	780107.91	1316112.78	данные отсутствуют	данные отсутствуют
62	780710.53	1318211.86	данные отсутствуют	данные отсутствуют
63	780714.79	1318240.51	данные отсутствуют	данные отсутствуют
64	780698.37	1318260.42	данные отсутствуют	данные отсутствуют
65	780693.88	1318232.07	данные отсутствуют	данные отсутствуют
66	780387.45	1316798.44	данные отсутствуют	данные отсутствуют
67	780395.51	1316818.58	данные отсутствуют	данные отсутствуют
68	780489.25	1317076.81	данные отсутствуют	данные отсутствуют
69	780511.77	1317189.78	данные отсутствуют	данные отсутствуют
Государственный регистратор				ФГИС ЕГРН
полное наименование должности			подпись	инициалы, фамилия

М.П.

Земельный участок				
(вид объекта недвижимости)				
Лист № ____ Раздела <b>4.2</b>		Всего листов раздела <b>4.2</b> : ____		Всего разделов: ____
15.09.2021 № 99/2021/417472187				
Кадастровый номер:			02:17:000000:512	
Сведения о характерных точках границы части (частей) земельного участка				
Учетный номер части: 3				
Система координат: МСК-05				
Зона №				
Номер точки	Координаты, м		Описание закрепления на местности	Средняя квадратическая погрешность определения координат характерных точек границы части земельного участка, м
	X	Y		
1	2	3	4	5
1	780171.42	1316272.27	данные отсутствуют	данные отсутствуют
2	780226.6	1316417.14	данные отсутствуют	данные отсутствуют
3	780244.3	1316457.79	данные отсутствуют	данные отсутствуют
4	780274.15	1316532.43	данные отсутствуют	данные отсутствуют
5	780367.54	1316762.21	данные отсутствуют	данные отсутствуют
6	780381.14	1316798.77	данные отсутствуют	данные отсутствуют
7	780381.49	1316798.75	данные отсутствуют	данные отсутствуют
8	780382.07	1316798.72	данные отсутствуют	данные отсутствуют
11	780392.71	1316823.32	данные отсутствуют	данные отсутствуют
12	780392.41	1316823.84	данные отсутствуют	данные отсутствуют
13	780391.11	1316826.06	данные отсутствуют	данные отсутствуют
14	780419.12	1316896.29	данные отсутствуют	данные отсутствуют
15	780462.07	1317007.8	данные отсутствуют	данные отсутствуют
38	780492.71	1317138.16	данные отсутствуют	данные отсутствуют
39	780421.61	1316959.19	данные отсутствуют	данные отсутствуют
40	780388.79	1316874.82	данные отсутствуют	данные отсутствуют
Государственный регистратор			ФГИС ЕГРН	
полное наименование должности			подпись	
			инициалы, фамилия	

М.П.

Раздел 4.2

Выписка из Единого государственного реестра недвижимости об объекте недвижимости  
Сведения о частях земельного участка

Земельный участок				
(вид объекта недвижимости)				
Лист № ____ Раздела <b>4.2</b>		Всего листов раздела <b>4.2</b> : ____		Всего разделов: ____
15.09.2021 № 99/2021/417472187				
Кадастровый номер:			02:17:000000:512	
Номер точки	Координаты, м		Описание закрепления на местности	Средняя квадратическая погрешность определения координат характерных точек границы части земельного участка, м
	X	Y		
1	2	3	4	5
41	780381.14	1316870.83	данные отсутствуют	данные отсутствуют
42	780375.64	1316860.06	данные отсутствуют	данные отсутствуют
43	780378.1	1316850.44	данные отсутствуют	данные отсутствуют
44	780358.06	1316797.54	данные отсутствуют	данные отсутствуют
45	780344.87	1316772.55	данные отсутствуют	данные отсутствуют
46	780341.77	1316763.18	данные отсутствуют	данные отсутствуют
47	780336.51	1316747.28	данные отсутствуют	данные отсутствуют
48	780329.65	1316726.51	данные отсутствуют	данные отсутствуют
49	780311.45	1316675.98	данные отсутствуют	данные отсутствуют
50	780263.03	1316554.9	данные отсутствуют	данные отсутствуют
51	780251.84	1316526.93	данные отсутствуют	данные отсутствуют
52	780221.31	1316452.44	данные отсутствуют	данные отсутствуют
53	780204.62	1316411.72	данные отсутствуют	данные отсутствуют
54	780175.7	1316339.4	данные отсутствуют	данные отсутствуют
55	780158.37	1316296.08	данные отсутствуют	данные отсутствуют
56	780154.84	1316287.11	данные отсутствуют	данные отсутствуют
57	780099.34	1316146.13	данные отсутствуют	данные отсутствуют
Государственный регистратор			ФГИС ЕГРН	
полное наименование должности			подпись	
			инициалы, фамилия	

М.П.

<b>Земельный участок</b>			
(вид объекта недвижимости)			
Лист № ____	Раздела <b>4.2</b>	Всего листов раздела <b>4.2</b> : ____	Всего разделов: ____
15.09.2021 № 99/2021/417472187		Всего листов выписки: ____	
Кадастровый номер:		<b>02:17:000000:512</b>	

Номер точки	Координаты, м		Описание закрепления на местности	Средняя квадратическая погрешность определения координат характерных точек границы части земельного участка, м
	X	Y		
1	2	3	4	5
58	780081.7	1316099.71	данные отсутствуют	данные отсутствуют
59	780049.14	1316023	данные отсутствуют	данные отсутствуют
60	780051.37	1315971	данные отсутствуют	данные отсутствуют
61	780107.91	1316112.78	данные отсутствуют	данные отсутствуют
62	780710.53	1318211.86	данные отсутствуют	данные отсутствуют
63	780714.79	1318240.51	данные отсутствуют	данные отсутствуют
64	780698.37	1318260.42	данные отсутствуют	данные отсутствуют
65	780693.88	1318232.07	данные отсутствуют	данные отсутствуют
66	780387.45	1316798.44	данные отсутствуют	данные отсутствуют
67	780395.51	1316818.58	данные отсутствуют	данные отсутствуют
68	780489.25	1317076.81	данные отсутствуют	данные отсутствуют
69	780511.77	1317189.78	данные отсутствуют	данные отсутствуют

Государственный регистратор		ФГИС ЕГРН
полное наименование должности	подпись	инициалы, фамилия

М.П.

## Выписка из Единого государственного реестра недвижимости об объекте недвижимости

## Сведения о характеристиках объекта недвижимости

На основании запроса от 10.11.2021 г., поступившего на рассмотрение 10.11.2021 г., сообщаем, что согласно записям Единого государственного реестра недвижимости:

<b>Земельный участок</b>			
(вид объекта недвижимости)			
Лист № ____ Раздела <b>1</b>	Всего листов раздела <b>1</b> : ____	Всего разделов: ____	Всего листов выписки: ____
<b>10.11.2021 № 99/2021/429577015</b>			
Кадастровый номер:		<b>02:17:000000:870</b>	

Номер кадастрового квартала:	02:17:101202
Дата присвоения кадастрового номера:	29.03.2007
Ранее присвоенный государственный учетный номер:	Иной номер: 02:17:101202:7
Адрес:	установлено относительно ориентира, расположенного в границах участка. Ориентир Сельское поселение. Почтовый адрес ориентира: Республика Башкортостан, р-н. Бураевский, с/с. Кушманаковский
Площадь:	1387263 кв. м
Кадастровая стоимость, руб.:	3523648.02
Кадастровые номера расположенных в пределах земельного участка объектов недвижимости:	данные отсутствуют
Кадастровые номера объектов недвижимости, из которых образован объект недвижимости:	данные отсутствуют
Кадастровые номера образованных объектов недвижимости:	02:17:000000:941, 02:17:101202:56, 02:17:000000:893
Сведения о включении объекта недвижимости в состав предприятия как имущественного комплекса:	

Государственный регистратор		ФГИС ЕГРН
полное наименование должности	подпись	инициалы, фамилия

М.П.

## Выписка из Единого государственного реестра недвижимости об объекте недвижимости

## Сведения о характеристиках объекта недвижимости

<b>Земельный участок</b>			
(вид объекта недвижимости)			
Лист № ____ Раздела <b>1</b>	Всего листов раздела <b>1</b> : ____	Всего разделов: ____	Всего листов выписки: ____
<b>10.11.2021 № 99/2021/429577015</b>			
Кадастровый номер:		<b>02:17:000000:870</b>	

Категория земель:	Земли сельскохозяйственного назначения
Виды разрешенного использования:	для сельскохозяйственной деятельности
Сведения о кадастровом инженерере:	данные отсутствуют
Сведения о лесах, водных объектах и об иных природных объектах, расположенных в пределах земельного участка:	данные отсутствуют
Сведения о том, что земельный участок полностью или частично расположен в границах зоны с особыми условиями использования территории или территории объекта культурного наследия	данные отсутствуют
Сведения о том, что земельный участок расположен в границах особой экономической зоны, территории опережающего социально-экономического развития, зоны территориального развития в Российской Федерации, игровой зоны:	данные отсутствуют
Сведения о том, что земельный участок расположен в границах особо охраняемой природной территории, охотничьих угодий, лесничеств, лесопарков:	данные отсутствуют
Сведения о результатах проведения государственного земельного надзора:	данные отсутствуют
Сведения о расположении земельного участка в границах территории, в отношении которой утвержден проект межевания территории:	данные отсутствуют

Государственный регистратор		ФГИС ЕГРН
полное наименование должности	подпись	инициалы, фамилия

М.П.

## Сведения о характеристиках объекта недвижимости

<b>Земельный участок</b>		
(вид объекта недвижимости)		
Лист № _____ Раздела <b>1</b>	Всего листов раздела <b>1</b> : _____	Всего разделов: _____
Всего листов выписки: _____		
<b>10.11.2021 № 99/2021/429577015</b>		
Кадастровый номер:		<b>02:17:000000:870</b>
Условный номер земельного участка:	данные отсутствуют	
Сведения о принятии акта и (или) заключении договора, предусматривающих предоставление в соответствии с земельным законодательством исполнительным органом государственной власти или органом местного самоуправления находящегося в государственной или муниципальной собственности земельного участка для строительства наемного дома социального использования или наемного дома коммерческого использования:	данные отсутствуют	
Сведения о том, что земельный участок или земельные участки образованы на основании решения об изъятии земельного участка и (или) расположенного на нем объекта недвижимости для государственных или муниципальных нужд:	данные отсутствуют	
Сведения о том, что земельный участок образован из земель или земельного участка, государственная собственность на которые не разграничена:	данные отсутствуют	
Сведения о наличии земельного спора о местоположении границ земельных участков:	данные отсутствуют	
Статус записи об объекте недвижимости:	Сведения об объекте недвижимости имеют статус "актуальные, ранее учтенные"	
Особые отметки:	Граница земельного участка не установлена в соответствии с требованиями земельного законодательства. Посредством данного земельного участка обеспечен доступ к земельному участку (земельным участкам) с кадастровым номером (кадастровыми номерами) 02:17:000000:893. Из объекта недвижимости образованы объекты недвижимости с кадастровыми номерами: 02:17:000000:893, сведения о которых носят временный характер. Сведения необходимые для заполнения раздела 2 отсутствуют. Сведения необходимые для заполнения раздела 3.1 отсутствуют. Сведения необходимые для заполнения раздела 4 отсутствуют.	
Получатель выписки:	Рачкова Елена Сергеевна	
Государственный регистратор		ФГИС ЕГРН
полное наименование должности	подпись	инициалы, фамилия

М.П.

Государственный регистратор		ФГИС ЕГРН
полное наименование должности	подпись	инициалы, фамилия

М.П.

<b>Земельный участок</b>			
(вид объекта недвижимости)			
Лист № ___ Раздела <b>3</b>	Всего листов раздела <b>3</b> : ___	Всего разделов: ___	Всего листов выписки: ___
<b>10.11.2021 № 99/2021/429577015</b>			
Кадастровый номер:		<b>02:17:000000:870</b>	

План (чертеж, схема) земельного участка			
			
Масштаб 1: данные отсутствуют	Условные обозначения:		

Государственный регистратор		ФГИС ЕГРН
полное наименование должности	подпись	инициалы, фамилия

М.П.

Выписка из Единого государственного реестра недвижимости об объекте недвижимости  
Описание местоположения земельного участка

<b>Земельный участок</b>			
(вид объекта недвижимости)			
Лист № ___	Раздела <b>3.2</b>	Всего листов раздела <b>3.2</b> : ___	Всего разделов: ___
Всего листов выписки: ___			
<b>10.11.2021 № 99/2021/429577015</b>			
Кадастровый номер:		<b>02:17:000000:870</b>	

Сведения о характерных точках границы земельного участка				
Система координат				
Зона №				
Номер точки	Координаты		Описание закрепления на местности	Средняя квадратическая погрешность определения координат характерных точек границ земельного участка, м
	X	Y		
1	2	3	4	5
1	775588.01	1315340.5	данные отсутствуют	данные отсутствуют
2	775591.51	1315332.3	данные отсутствуют	данные отсутствуют
3	775597	1315330.76	данные отсутствуют	данные отсутствуют
4	775597.03	1315330.75	данные отсутствуют	данные отсутствуют
5	775602.1	1315326.05	данные отсутствуют	данные отсутствуют
6	775608.59	1315320.28	данные отсутствуют	данные отсутствуют
7	775615.1	1315313.05	данные отсутствуют	данные отсутствуют
8	775615.11	1315313.03	данные отсутствуют	данные отсутствуют
9	775617.27	1315309.06	данные отсутствуют	данные отсутствуют
10	775617.28	1315309.04	данные отсутствуют	данные отсутствуют
11	775618.73	1315301.11	данные отсутствуют	данные отсутствуют
12	775618.73	1315301.09	данные отсутствуют	данные отсутствуют
13	775618.73	1315292.06	данные отсутствуют	данные отсутствуют
14	775618.73	1315292.04	данные отсутствуют	данные отсутствуют
15	775615.84	1315281.21	данные отсутствуют	данные отсутствуют

Государственный регистратор		ФГИС ЕГРН
полное наименование должности	подпись	инициалы, фамилия

М.П.

Раздел 3.2

Выписка из Единого государственного реестра недвижимости об объекте недвижимости  
Описание местоположения земельного участка

<b>Земельный участок</b>			
(вид объекта недвижимости)			
Лист № ___	Раздела <b>3.2</b>	Всего листов раздела <b>3.2</b> : ___	Всего разделов: ___
Всего листов выписки: ___			
<b>10.11.2021 № 99/2021/429577015</b>			
Кадастровый номер:		<b>02:17:000000:870</b>	

Сведения о характерных точках границы земельного участка				
Система координат				
Зона №				
Номер точки	Координаты		Описание закрепления на местности	Средняя квадратическая погрешность определения координат характерных точек границ земельного участка, м
	X	Y		
1	2	3	4	5
16	775615.83	1315281.19	данные отсутствуют	данные отсутствуют
17	775609.69	1315269.64	данные отсутствуют	данные отсутствуют
18	775609.67	1315269.62	данные отсутствуют	данные отсутствуют
19	775602.46	1315262.4	данные отсутствуют	данные отсутствуют
20	775599.2	1315260.23	данные отсутствуют	данные отсутствуют
21	775591.62	1315255.18	данные отсутствуют	данные отсутствуют
22	775583.69	1315248.31	данные отсутствуют	данные отсутствуют
23	775581.42	1315246.04	данные отсутствуют	данные отсутствуют
24	775586.29	1315246.96	данные отсутствуют	данные отсутствуют
25	775587.85	1315250.23	данные отсутствуют	данные отсутствуют
26	775591.1	1315250.47	данные отсутствуют	данные отсутствуют
27	775594.23	1315252.56	данные отсутствуют	данные отсутствуют
28	775600.13	1315254.72	данные отсутствуют	данные отсутствуют
29	775603.42	1315254.97	данные отсутствуют	данные отсутствуют
30	775609.29	1315258.66	данные отсутствуют	данные отсутствуют

Государственный регистратор		ФГИС ЕГРН
полное наименование должности	подпись	инициалы, фамилия

М.П.

<b>Земельный участок</b>			
(вид объекта недвижимости)			
Лист № ___	Раздела <b>3.2</b>	Всего листов раздела <b>3.2</b> : ___	Всего разделов: ___
Всего листов выписки: ___			
<b>10.11.2021.№ 99/2021/429577015</b>			
Кадастровый номер:		<b>02:17:000000:870</b>	

Сведения о характерных точках границы земельного участка				
Система координат				
Зона №				
Номер точки	Координаты		Описание закрепления на местности	Средняя квадратическая погрешность определения координат характерных точек границ земельного участка, м
	X	Y		
1	2	3	4	5
31	775620.61	1315273.06	данные отсутствуют	данные отсутствуют
32	775620.87	1315278.37	данные отсутствуют	данные отсутствуют
33	775622.65	1315282.35	данные отсутствуют	данные отсутствуют
34	775623.5	1315288.76	данные отсутствуют	данные отсутствуют
35	775623.15	1315292.01	данные отсутствуют	данные отсутствуют
36	775618.83	1315301.84	данные отсутствуют	данные отсутствуют
37	775619.09	1315304.97	данные отсутствуют	данные отсутствуют
38	775618.15	1315308.82	данные отсутствуют	данные отсутствуют
39	775610.94	1315323.04	данные отсутствуют	данные отсутствуют
40	775601.23	1315334.17	данные отсутствуют	данные отсутствуют
41	775598.96	1315335.87	данные отсутствуют	данные отсутствуют
42	775590.4	1315340.3	данные отсутствуют	данные отсутствуют
43	776375.45	1314707.51	данные отсутствуют	данные отсутствуют
44	776386.09	1314707.51	данные отсутствуют	данные отсутствуют
45	776389.82	1314712.48	данные отсутствуют	данные отсутствуют

Государственный регистратор		ФГИС ЕГРН
полное наименование должности	подпись	инициалы, фамилия

М.П.

Раздел 3.2

Выписка из Единого государственного реестра недвижимости об объекте недвижимости  
Описание местоположения земельного участка

<b>Земельный участок</b>			
(вид объекта недвижимости)			
Лист № ___	Раздела <b>3.2</b>	Всего листов раздела <b>3.2</b> : ___	Всего разделов: ___
Всего листов выписки: ___			
<b>10.11.2021.№ 99/2021/429577015</b>			
Кадастровый номер:		<b>02:17:000000:870</b>	

Сведения о характерных точках границы земельного участка				
Система координат				
Зона №				
Номер точки	Координаты		Описание закрепления на местности	Средняя квадратическая погрешность определения координат характерных точек границ земельного участка, м
	X	Y		
1	2	3	4	5
46	776389.83	1314712.5	данные отсутствуют	данные отсутствуют
47	776398.26	1314719.24	данные отсутствуют	данные отсутствуют
48	776405.86	1314724.29	данные отсутствуют	данные отсутствуют
49	776405.89	1314724.31	данные отсутствуют	данные отсутствуют
50	776415.14	1314726.84	данные отсутствуют	данные отсутствуют
51	776423.57	1314727.69	данные отсутствуют	данные отсутствуют
52	776426.69	1314727.97	данные отсутствуют	данные отсутствуют
53	776412.07	1314730.77	данные отсутствуют	данные отсутствуют
54	776396.27	1314724.79	данные отсутствуют	данные отсутствуют
55	776377.29	1314708.58	данные отсутствуют	данные отсутствуют
56	776320.49	1314820.44	данные отсутствуют	данные отсутствуют
57	776335.64	1314820.44	данные отсутствуют	данные отсутствуют
58	776335.48	1314819.56	данные отсутствуют	данные отсутствуют
59	776345.24	1314821.99	данные отсутствуют	данные отсутствуют
60	776345.26	1314821.99	данные отсутствуют	данные отсутствуют

Государственный регистратор		ФГИС ЕГРН
полное наименование должности	подпись	инициалы, фамилия

М.П.



Выписка из Единого государственного реестра недвижимости об объекте недвижимости  
Описание местоположения земельного участка

<b>Земельный участок</b>			
(вид объекта недвижимости)			
Лист № ___ Раздела <b>3.2</b>	Всего листов раздела <b>3.2</b> : ___	Всего разделов: ___	Всего листов выписки: ___
<b>10.11.2021.№ 99/2021/429577015</b>			
Кадастровый номер:		<b>02:17:000000:870</b>	

Сведения о характерных точках границы земельного участка				
Система координат				
Зона №				
Номер точки	Координаты		Описание закрепления на местности	Средняя квадратическая погрешность определения координат характерных точек границ земельного участка, м
	X	Y		
1	2	3	4	5
61	776345.28	1314821.99	данные отсутствуют	данные отсутствуют
62	776353.7	1314820.31	данные отсутствуют	данные отсутствуют
63	776353.73	1314820.3	данные отсутствуют	данные отсутствуют
64	776353.75	1314820.28	данные отсутствуют	данные отсутствуют
65	776359.65	1314813.55	данные отсутствуют	данные отсутствуют
66	776359.66	1314813.53	данные отсутствуют	данные отсутствуют
67	776359.67	1314813.51	данные отсутствуют	данные отсутствуют
68	776361.35	1314805.09	данные отсутствуют	данные отсутствуют
69	776361.35	1314805.07	данные отсутствуют	данные отсутствуют
70	776361.35	1314796.64	данные отсутствуют	данные отсутствуют
71	776361.34	1314796.61	данные отсутствуют	данные отсутствуют
72	776356.93	1314784.63	данные отсутствуют	данные отсутствуют
73	776353.56	1314773.67	данные отсутствуют	данные отсутствуют
74	776349.34	1314763.56	данные отсутствуют	данные отсутствуют
75	776341.97	1314749.44	данные отсутствуют	данные отсутствуют

Государственный регистратор		ФГИС ЕГРН
полное наименование должности	подпись	инициалы, фамилия

М.П.

Выписка из Единого государственного реестра недвижимости об объекте недвижимости  
Описание местоположения земельного участка

<b>Земельный участок</b>			
(вид объекта недвижимости)			
Лист № ___ Раздела <b>3.2</b>	Всего листов раздела <b>3.2</b> : ___	Всего разделов: ___	Всего листов выписки: ___
<b>10.11.2021.№ 99/2021/429577015</b>			
Кадастровый номер:		<b>02:17:000000:870</b>	

Сведения о характерных точках границы земельного участка				
Система координат				
Зона №				
Номер точки	Координаты		Описание закрепления на местности	Средняя квадратическая погрешность определения координат характерных точек границ земельного участка, м
	X	Y		
1	2	3	4	5
76	776336.92	1314741.02	данные отсутствуют	данные отсутствуют
77	776332.72	1314733.46	данные отсутствуют	данные отсутствуют
78	776332.18	1314723.38	данные отсутствуют	данные отсутствуют
79	776332.08	1314721.04	данные отсутствуют	данные отсутствуют
80	776345.6	1314707.51	данные отсутствуют	данные отсутствуют
81	776347.29	1314707.51	данные отсутствуют	данные отсутствуют
82	776337.6	1314720.53	данные отсутствуют	данные отсутствуют
83	776337.6	1314727.57	данные отсутствуют	данные отсутствуют
84	776339.74	1314737.17	данные отсутствуют	данные отсутствуют
85	776344.22	1314751.68	данные отсутствуют	данные отсутствуют
86	776350.21	1314759.78	данные отсутствуют	данные отсутствуют
87	776360.65	1314774.08	данные отсутствуют	данные отсутствуют
88	776366.41	1314789.01	данные отсутствуют	данные отсутствуют
89	776369.4	1314808.43	данные отсутствуют	данные отсутствуют
90	776363.23	1314820.81	данные отсутствуют	данные отсутствуют

Государственный регистратор		ФГИС ЕГРН
полное наименование должности	подпись	инициалы, фамилия

М.П.

<b>Земельный участок</b>			
(вид объекта недвижимости)			
Лист № ___	Раздела <b>3.2</b>	Всего листов раздела <b>3.2</b> : ___	Всего разделов: ___
Всего листов выписки: ___			
<b>10.11.2021.№ 99/2021/429577015</b>			
Кадастровый номер:		<b>02:17:000000:870</b>	

Сведения о характерных точках границы земельного участка				
Система координат				
Зона №				
Номер точки	Координаты		Описание закрепления на местности	Средняя квадратическая погрешность определения координат характерных точек границ земельного участка, м
	X	Y		
1	2	3	4	5
91	776349.55	1314829.97	данные отсутствуют	данные отсутствуют
92	776337.6	1314830.2	данные отсутствуют	данные отсутствуют
93	776120.07	1314860.67	данные отсутствуют	данные отсутствуют
94	776125.4	1314864.93	данные отсутствуют	данные отсутствуют
95	776132.98	1314870.84	данные отсутствуют	данные отсутствуют
96	776141.4	1314877.57	данные отсутствуют	данные отсутствуют
97	776141.44	1314877.59	данные отсутствуют	данные отсутствуют
98	776157.05	1314882.01	данные отсутствуют	данные отсутствуют
99	776173.03	1314886.23	данные отсутствуют	данные отсутствуют
100	776182.3	1314887.91	данные отсутствуют	данные отсутствуют
101	776192.42	1314887.91	данные отсутствуют	данные отсутствуют
102	776201.67	1314888.75	данные отсутствуют	данные отсутствуют
103	776211.79	1314887.07	данные отсутствуют	данные отсутствуют
104	776223.98	1314888.54	данные отсутствуют	данные отсутствуют
105	776224	1314888.54	данные отсутствуют	данные отсутствуют

Государственный регистратор		ФГИС ЕГРН
полное наименование должности	подпись	инициалы, фамилия

М.П.

Раздел 3.2

Выписка из Единого государственного реестра недвижимости об объекте недвижимости  
Описание местоположения земельного участка

<b>Земельный участок</b>			
(вид объекта недвижимости)			
Лист № ___	Раздела <b>3.2</b>	Всего листов раздела <b>3.2</b> : ___	Всего разделов: ___
Всего листов выписки: ___			
<b>10.11.2021.№ 99/2021/429577015</b>			
Кадастровый номер:		<b>02:17:000000:870</b>	

Сведения о характерных точках границы земельного участка				
Система координат				
Зона №				
Номер точки	Координаты		Описание закрепления на местности	Средняя квадратическая погрешность определения координат характерных точек границ земельного участка, м
	X	Y		
1	2	3	4	5
106	776234.1	1314887.69	данные отсутствуют	данные отсутствуют
107	776243.35	1314888.54	данные отсутствуют	данные отсутствуют
108	776243.38	1314888.54	данные отсутствуют	данные отсутствуют
109	776251.8	1314886.84	данные отсутствуют	данные отсутствуют
110	776251.82	1314886.83	данные отсутствуют	данные отсутствуют
111	776261.92	1314881.79	данные отсутствуют	данные отсутствуют
112	776272.01	1314880.11	данные отсутствуют	данные отсутствуют
113	776272.05	1314880.1	данные отсутствуют	данные отсутствуют
114	776278.79	1314874.2	данные отсутствуют	данные отсутствуют
115	776278.8	1314874.18	данные отсутствуют	данные отсутствуют
116	776283.87	1314866.59	данные отсутствуют	данные отсутствуют
117	776283.88	1314866.55	данные отсутствуют	данные отсутствуют
118	776284.73	1314856.44	данные отсутствуют	данные отсутствуют
119	776284.74	1314856.42	данные отсутствуют	данные отсутствуют
120	776283.88	1314848.01	данные отсутствуют	данные отсутствуют

Государственный регистратор		ФГИС ЕГРН
полное наименование должности	подпись	инициалы, фамилия

М.П.

Выписка из Единого государственного реестра недвижимости об объекте недвижимости  
Описание местоположения земельного участка

<b>Земельный участок</b>			
(вид объекта недвижимости)			
Лист № ___ Раздела <b>3.2</b>	Всего листов раздела <b>3.2</b> : ___	Всего разделов: ___	Всего листов выписки: ___
<b>10.11.2021.№ 99/2021/429577015</b>			
Кадастровый номер:		<b>02:17:000000:870</b>	

Сведения о характерных точках границы земельного участка				
Система координат				
Зона №				
Номер точки	Координаты		Описание закрепления на местности	Средняя квадратическая погрешность определения координат характерных точек границ земельного участка, м
	X	Y		
1	2	3	4	5
121	776283.88	1314847.98	данные отсутствуют	данные отсутствуют
122	776278.39	1314840.81	данные отсутствуют	данные отсутствуют
123	776274.6	1314831.98	данные отсутствуют	данные отсутствуют
124	776267.44	1314818.94	данные отсутствуют	данные отсутствуют
125	776267.42	1314818.91	данные отсутствуют	данные отсутствуют
126	776256.48	1314808.8	данные отсутствуют	данные отсутствуют
127	776249.98	1314802.17	данные отсутствуют	данные отсутствуют
128	776251.68	1314787.1	данные отсутствуют	данные отсутствуют
129	776255.67	1314796.91	данные отсутствуют	данные отсутствуют
130	776261	1314804.17	данные отсутствуют	данные отсутствуют
131	776267.77	1314812.76	данные отсутствуют	данные отсутствуют
132	776272.53	1314824.01	данные отсутствуют	данные отсутствуют
133	776276.39	1314832.12	данные отсутствуют	данные отсутствуют
134	776278.74	1314838.08	данные отсутствуют	данные отсутствуют
135	776283.2	1314844.28	данные отсутствуют	данные отсутствуют

Государственный регистратор		ФГИС ЕГРН
полное наименование должности	подпись	инициалы, фамилия

М.П.

Выписка из Единого государственного реестра недвижимости об объекте недвижимости  
Описание местоположения земельного участка

<b>Земельный участок</b>			
(вид объекта недвижимости)			
Лист № ___ Раздела <b>3.2</b>	Всего листов раздела <b>3.2</b> : ___	Всего разделов: ___	Всего листов выписки: ___
<b>10.11.2021.№ 99/2021/429577015</b>			
Кадастровый номер:		<b>02:17:000000:870</b>	

Сведения о характерных точках границы земельного участка				
Система координат				
Зона №				
Номер точки	Координаты		Описание закрепления на местности	Средняя квадратическая погрешность определения координат характерных точек границ земельного участка, м
	X	Y		
1	2	3	4	5
136	776288.53	1314849.17	данные отсутствуют	данные отсутствуют
137	776291.94	1314854.51	данные отсутствуют	данные отсутствуют
138	776293.01	1314859.22	данные отсутствуют	данные отсутствуют
139	776292.16	1314866.03	данные отсутствуют	данные отсутствуют
140	776288.96	1314875.64	данные отсутствуют	данные отсутствуют
141	776273.6	1314887.16	данные отсутствуют	данные отсутствуют
142	776253.33	1314894.42	данные отсутствуют	данные отсутствуют
143	776221.76	1314896.75	данные отсутствуют	данные отсутствуют
144	776194.23	1314895.69	данные отсутствуют	данные отсутствуют
145	776166.27	1314889.94	данные отсутствуют	данные отсутствуют
146	776132.14	1314875.42	данные отсутствуют	данные отсутствуют
147	776094.18	1314828.49	данные отсутствуют	данные отсутствуют
148	776103.33	1314836.12	данные отсутствуют	данные отсутствуют
149	776107.81	1314845.52	данные отсутствуют	данные отсутствуют
150	776042.83	1314790.94	данные отсутствуют	данные отсутствуют

Государственный регистратор		ФГИС ЕГРН
полное наименование должности	подпись	инициалы, фамилия

М.П.

Выписка из Единого государственного реестра недвижимости об объекте недвижимости  
Описание местоположения земельного участка

<b>Земельный участок</b>			
<small>(вид объекта недвижимости)</small>			
Лист № ___ Раздела <b>3.2</b>	Всего листов раздела <b>3.2</b> : ___	Всего разделов: ___	Всего листов выписки: ___
<b>10.11.2021.№ 99/2021/429577015</b>			
Кадастровый номер:		<b>02:17:000000:870</b>	

Сведения о характерных точках границы земельного участка				
Система координат				
Зона №				
Номер точки	Координаты		Описание закрепления на местности	Средняя квадратическая погрешность определения координат характерных точек границ земельного участка, м
	X	Y		
1	2	3	4	5
151	776011.14	1314794.57	данные отсутствуют	данные отсутствуют
152	775985.14	1314797.55	данные отсутствуют	данные отсутствуют
153	775957.19	1314802.45	данные отсутствуют	данные отсутствуют
154	775905.79	1314820.16	данные отсутствуют	данные отсутствуют
155	775863.74	1314848.97	данные отсутствуют	данные отсутствуют
156	775860.32	1314857.28	данные отсутствуют	данные отсутствуют
157	775858.4	1314864.97	данные отсутствуют	данные отсутствуют
158	775863.74	1314874.78	данные отсутствуют	данные отсутствуют
159	775873.12	1314878.2	данные отсутствуют	данные отсутствуют
160	775889.76	1314878.41	данные отсутствуют	данные отсутствуют
161	775911.96	1314876.7	данные отсутствуют	данные отсутствуют
162	775916.01	1314879.69	данные отсутствуют	данные отсутствуют
163	775919.21	1314883.74	данные отсутствуют	данные отсутствуют
164	775920.7	1314890.79	данные отсутствуют	данные отсутствуют
165	775921.57	1314898.47	данные отсутствуют	данные отсутствуют

Государственный регистратор		ФГИС ЕГРН
полное наименование должности	подпись	инициалы, фамилия

М.П.

Раздел 3.2

Выписка из Единого государственного реестра недвижимости об объекте недвижимости  
Описание местоположения земельного участка

<b>Земельный участок</b>			
<small>(вид объекта недвижимости)</small>			
Лист № ___ Раздела <b>3.2</b>	Всего листов раздела <b>3.2</b> : ___	Всего разделов: ___	Всего листов выписки: ___
<b>10.11.2021.№ 99/2021/429577015</b>			
Кадастровый номер:		<b>02:17:000000:870</b>	

Сведения о характерных точках границы земельного участка				
Система координат				
Зона №				
Номер точки	Координаты		Описание закрепления на местности	Средняя квадратическая погрешность определения координат характерных точек границ земельного участка, м
	X	Y		
1	2	3	4	5
166	775918.99	1314916.38	данные отсутствуют	данные отсутствуют
167	775916.44	1314923.64	данные отсутствуют	данные отсутствуют
168	775917.5	1314929.83	данные отсутствуют	данные отсутствуют
169	775925.18	1314938.15	данные отсутствуют	данные отсутствуют
170	775931.58	1314951.16	данные отсутствуют	данные отсутствуют
171	775935.42	1314961.62	данные отсутствуют	данные отсутствуют
172	775935.63	1314983.6	данные отсутствуют	данные отсутствуют
173	775932.86	1315000.24	данные отсутствуют	данные отсутствуют
174	775922.14	1315010.15	данные отсутствуют	данные отсутствуют
175	775917.64	1315011.75	данные отсутствуют	данные отсутствуют
176	775918.24	1315011.35	данные отсутствуют	данные отсутствуют
177	775921.85	1315008.45	данные отсутствуют	данные отсутствуют
178	775924.76	1315005.56	данные отсутствуют	данные отсутствуют
179	775928.35	1315001.6	данные отсутствуют	данные отсутствуют
180	775931.24	1314997.62	данные отсутствуют	данные отсутствуют

Государственный регистратор		ФГИС ЕГРН
полное наименование должности	подпись	инициалы, фамилия

М.П.

Выписка из Единого государственного реестра недвижимости об объекте недвижимости  
Описание местоположения земельного участка

<b>Земельный участок</b>			
(вид объекта недвижимости)			
Лист № ___ Раздела <b>3.2</b>	Всего листов раздела <b>3.2</b> : ___	Всего разделов: ___	Всего листов выписки: ___
<b>10.11.2021.№ 99/2021/429577015</b>			
Кадастровый номер:		<b>02:17:000000:870</b>	

Сведения о характерных точках границы земельного участка				
Система координат				
Зона №				
Номер точки	Координаты		Описание закрепления на местности	Средняя квадратическая погрешность определения координат характерных точек границ земельного участка, м
	X	Y		
1	2	3	4	5
181	775933.41	1314993.27	данные отсутствуют	данные отсутствуют
182	775933.42	1314993.23	данные отсутствуют	данные отсутствуют
183	775933.44	1314987.82	данные отсутствуют	данные отсутствуют
184	775933.06	1314981.33	данные отсутствуют	данные отсутствуют
185	775933.06	1314976.62	данные отсутствуют	данные отсутствуют
186	775932.7	1314972.28	данные отсутствуют	данные отсутствуют
187	775931.26	1314966.85	данные отсутствуют	данные отсутствуют
188	775930.18	1314963.25	данные отсутствуют	данные отсутствуют
189	775928.37	1314958.56	данные отсутствуют	данные отсутствуют
190	775926.93	1314953.86	данные отсутствуют	данные отсутствуют
191	775925.85	1314950.26	данные отсутствуют	данные отсутствуют
192	775925.83	1314950.24	данные отсутствуют	данные отсутствуют
193	775923.66	1314947.33	данные отсутствуют	данные отсутствуют
194	775920.77	1314944.08	данные отсутствуют	данные отсутствуют
195	775917.89	1314941.2	данные отсутствуют	данные отсутствуют

Государственный регистратор		ФГИС ЕГРН
полное наименование должности	подпись	инициалы, фамилия

М.П.

Выписка из Единого государственного реестра недвижимости об объекте недвижимости  
Описание местоположения земельного участка

<b>Земельный участок</b>			
(вид объекта недвижимости)			
Лист № ___ Раздела <b>3.2</b>	Всего листов раздела <b>3.2</b> : ___	Всего разделов: ___	Всего листов выписки: ___
<b>10.11.2021.№ 99/2021/429577015</b>			
Кадастровый номер:		<b>02:17:000000:870</b>	

Сведения о характерных точках границы земельного участка				
Система координат				
Зона №				
Номер точки	Координаты		Описание закрепления на местности	Средняя квадратическая погрешность определения координат характерных точек границ земельного участка, м
	X	Y		
1	2	3	4	5
196	775915.01	1314936.89	данные отсутствуют	данные отсутствуют
197	775913.21	1314931.13	данные отсутствуют	данные отсутствуют
198	775912.13	1314925.73	данные отсутствуют	данные отсутствуют
199	775912.13	1314920.69	данные отсутствуют	данные отсутствуют
200	775912.13	1314914.91	данные отсутствуют	данные отсутствуют
201	775912.13	1314910.59	данные отсутствуют	данные отсутствуют
202	775912.13	1314906.26	данные отсутствуют	данные отсутствуют
203	775912.13	1314902.64	данные отсутствуют	данные отсутствуют
204	775912.13	1314899.04	данные отсутствуют	данные отсутствуют
205	775912.13	1314899.01	данные отсутствуют	данные отсутствуют
206	775911.05	1314895.39	данные отсутствуют	данные отсутствуют
207	775908.87	1314890.7	данные отсутствуют	данные отсутствуют
208	775908.84	1314890.67	данные отсутствуют	данные отсутствуют
209	775905.96	1314888.51	данные отсутствуют	данные отсутствуют
210	775903.07	1314886.32	данные отсутствуют	данные отсутствуют

Государственный регистратор		ФГИС ЕГРН
полное наименование должности	подпись	инициалы, фамилия

М.П.

Выписка из Единого государственного реестра недвижимости об объекте недвижимости  
Описание местоположения земельного участка

<b>Земельный участок</b>			
<small>(вид объекта недвижимости)</small>			
Лист № ___ Раздела <b>3.2</b>	Всего листов раздела <b>3.2</b> : ___	Всего разделов: ___	Всего листов выписки: ___
<b>10.11.2021.№ 99/2021/429577015</b>			
Кадастровый номер:		<b>02:17:000000:870</b>	

Сведения о характерных точках границы земельного участка				
Система координат				
Зона №				
Номер точки	Координаты		Описание закрепления на местности	Средняя квадратическая погрешность определения координат характерных точек границ земельного участка, м
	X	Y		
1	2	3	4	5
211	775903.04	1314886.31	данные отсутствуют	данные отсутствуют
212	775897.99	1314884.87	данные отсутствуют	данные отсутствуют
213	775897.97	1314884.87	данные отсутствуют	данные отсутствуют
214	775893.29	1314884.87	данные отсутствуют	данные отсутствуют
215	775888.23	1314884.15	данные отсутствуют	данные отсутствуют
216	775883.9	1314884.15	данные отсутствуют	данные отсутствуют
217	775879.21	1314883.43	данные отсутствуют	данные отсутствуют
218	775879.19	1314883.43	данные отсутствуют	данные отсутствуют
219	775874.87	1314883.8	данные отсутствуют	данные отсутствуют
220	775870.91	1314883.8	данные отсутствуют	данные отсутствуют
221	775866.23	1314883.06	данные отсутствуют	данные отсутствуют
222	775861.92	1314881.63	данные отсутствуют	данные отсутствуют
223	775856.51	1314878.04	данные отсутствуют	данные отсутствуют
224	775853.64	1314875.87	данные отсутствуют	данные отсутствуют
225	775850.78	1314872.65	данные отсутствуют	данные отсутствуют

Государственный регистратор		ФГИС ЕГРН
полное наименование должности	подпись	инициалы, фамилия

М.П.

Раздел 3.2

Выписка из Единого государственного реестра недвижимости об объекте недвижимости  
Описание местоположения земельного участка

<b>Земельный участок</b>			
<small>(вид объекта недвижимости)</small>			
Лист № ___ Раздела <b>3.2</b>	Всего листов раздела <b>3.2</b> : ___	Всего разделов: ___	Всего листов выписки: ___
<b>10.11.2021.№ 99/2021/429577015</b>			
Кадастровый номер:		<b>02:17:000000:870</b>	

Сведения о характерных точках границы земельного участка				
Система координат				
Зона №				
Номер точки	Координаты		Описание закрепления на местности	Средняя квадратическая погрешность определения координат характерных точек границ земельного участка, м
	X	Y		
1	2	3	4	5
226	775850.42	1314869.1	данные отсутствуют	данные отсутствуют
227	775851.86	1314864.05	данные отсутствуют	данные отсутствуют
228	775853.3	1314857.93	данные отсутствуют	данные отсутствуют
229	775856.17	1314852.9	данные отсутствуют	данные отсутствуют
230	775858.7	1314850.01	данные отсутствуют	данные отсутствуют
231	775863.02	1314845.69	данные отсутствуют	данные отсутствуют
232	775865.91	1314842.8	данные отсутствуют	данные отсутствуют
233	775869.16	1314839.56	данные отсутствуют	данные отсутствуют
234	775872.04	1314837.03	данные отсутствуют	данные отсутствуют
235	775874.93	1314834.52	данные отсутствуют	данные отсутствуют
236	775878.54	1314831.62	данные отсутствуют	данные отсутствуют
237	775881.78	1314829.09	данные отсутствуют	данные отсутствуют
238	775885.74	1314826.22	данные отсутствуют	данные отсутствуют
239	775890.79	1314824.05	данные отсутствуют	данные отсутствуют
240	775895.48	1314821.89	данные отсутствуют	данные отсутствуют

Государственный регистратор		ФГИС ЕГРН
полное наименование должности	подпись	инициалы, фамилия

М.П.

Выписка из Единого государственного реестра недвижимости об объекте недвижимости  
Описание местоположения земельного участка

<b>Земельный участок</b>			
(вид объекта недвижимости)			
Лист № ___	Раздела <b>3.2</b>	Всего листов раздела <b>3.2</b> : ___	Всего разделов: ___
Всего листов выписки: ___			
<b>10.11.2021.№ 99/2021/429577015</b>			
Кадастровый номер:		<b>02:17:000000:870</b>	

Сведения о характерных точках границы земельного участка				
Система координат				
Зона №				
Номер точки	Координаты		Описание закрепления на местности	Средняя квадратическая погрешность определения координат характерных точек границ земельного участка, м
	X	Y		
1	2	3	4	5
241	775899.8	1314819.73	данные отсутствуют	данные отсутствуют
242	775904.49	1314818.3	данные отсутствуют	данные отсутствуют
243	775908.82	1314816.84	данные отсутствуют	данные отсутствуют
244	775913.15	1314815.4	данные отсутствуют	данные отсутствуют
245	775913.17	1314815.39	данные отсутствуют	данные отсутствуют
246	775917.5	1314812.51	данные отсутствуют	данные отсутствуют
247	775921.46	1314811.07	данные отсутствуют	данные отсутствуют
248	775926.5	1314809.63	данные отсутствуют	данные отсутствуют
249	775926.52	1314809.62	данные отсутствуют	данные отсутствуют
250	775931.59	1314807.46	данные отсутствуют	данные отсутствуют
251	775935.54	1314805.3	данные отсутствуют	данные отсутствуют
252	775940.23	1314803.12	данные отсутствуют	данные отсутствуют
253	775944.2	1314800.96	данные отсутствуют	данные отсутствуют
254	775946.58	1314800.1	данные отсутствуют	данные отсутствуют
255	775957.1	1314798.3	данные отсутствуют	данные отсутствуют

Государственный регистратор		ФГИС ЕГРН
полное наименование должности	подпись	инициалы, фамилия

М.П.

Выписка из Единого государственного реестра недвижимости об объекте недвижимости  
Описание местоположения земельного участка

<b>Земельный участок</b>			
(вид объекта недвижимости)			
Лист № ___	Раздела <b>3.2</b>	Всего листов раздела <b>3.2</b> : ___	Всего разделов: ___
Всего листов выписки: ___			
<b>10.11.2021.№ 99/2021/429577015</b>			
Кадастровый номер:		<b>02:17:000000:870</b>	

Сведения о характерных точках границы земельного участка				
Система координат				
Зона №				
Номер точки	Координаты		Описание закрепления на местности	Средняя квадратическая погрешность определения координат характерных точек границ земельного участка, м
	X	Y		
1	2	3	4	5
256	775962.05	1314796.23	данные отсутствуют	данные отсутствуют
257	775963.67	1314795.91	данные отсутствуют	данные отсутствуют
258	775968.35	1314795.19	данные отсутствуют	данные отсутствуют
259	775973.03	1314794.83	данные отсутствуют	данные отсутствуют
260	775977.35	1314795.19	данные отсутствуют	данные отсутствуют
261	775977.37	1314795.19	данные отсутствуют	данные отсутствуют
262	775984.43	1314794.01	данные отсутствуют	данные отсутствуют
263	775993.24	1314793.75	данные отсутствуют	данные отсутствуют
264	776001.67	1314793.37	данные отсутствуют	данные отсутствуют
265	776021.88	1314792.54	данные отсутствуют	данные отсутствуют
266	776021.9	1314792.54	данные отсутствуют	данные отсутствуют
267	776030.31	1314790.84	данные отсутствуют	данные отсутствуют
268	776039.56	1314790.01	данные отсутствуют	данные отсутствуют
269	775830.61	1315071.27	данные отсутствуют	данные отсутствуют
270	775831.48	1315064.92	данные отсутствуют	данные отсутствуют

Государственный регистратор		ФГИС ЕГРН
полное наименование должности	подпись	инициалы, фамилия

М.П.

Выписка из Единого государственного реестра недвижимости об объекте недвижимости  
Описание местоположения земельного участка

<b>Земельный участок</b>			
<small>(вид объекта недвижимости)</small>			
Лист № ___ Раздела <b>3.2</b>	Всего листов раздела <b>3.2</b> : ___	Всего разделов: ___	Всего листов выписки: ___
<b>10.11.2021.№ 99/2021/429577015</b>			
Кадастровый номер:		<b>02:17:000000:870</b>	

Сведения о характерных точках границы земельного участка				
Система координат				
Зона №				
Номер точки	Координаты		Описание закрепления на местности	Средняя квадратическая погрешность определения координат характерных точек границ земельного участка, м
	X	Y		
1	2	3	4	5
271	775833.22	1315063.68	данные отсутствуют	данные отсутствуют
272	775835.23	1315062.25	данные отсутствуют	данные отсутствуют
273	775838.84	1315059.35	данные отсутствуют	данные отсутствуют
274	775842.09	1315056.09	данные отсутствуют	данные отсутствуют
275	775845	1315053.21	данные отсутствуют	данные отсутствуют
276	775847.52	1315049.59	данные отсутствуют	данные отсутствуют
277	775847.52	1315049.57	данные отсутствуют	данные отсутствуют
278	775849.69	1315043.79	данные отсутствуют	данные отсутствуют
279	775851.85	1315038.02	данные отсутствуют	данные отсутствуют
280	775854.02	1315034.07	данные отсутствуют	данные отсутствуют
281	775856.89	1315030.48	данные отсутствуют	данные отсутствуют
282	775857.28	1315030.05	данные отсутствуют	данные отсутствуют
283	775862.16	1315029.07	данные отсутствуют	данные отсутствуют
284	775853.04	1315045.97	данные отсутствуют	данные отсутствуют
285	775845.15	1315060.28	данные отсутствуют	данные отсутствуют

Государственный регистратор		ФГИС ЕГРН
полное наименование должности	подпись	инициалы, фамилия

М.П.

Раздел 3.2

Выписка из Единого государственного реестра недвижимости об объекте недвижимости  
Описание местоположения земельного участка

<b>Земельный участок</b>			
<small>(вид объекта недвижимости)</small>			
Лист № ___ Раздела <b>3.2</b>	Всего листов раздела <b>3.2</b> : ___	Всего разделов: ___	Всего листов выписки: ___
<b>10.11.2021.№ 99/2021/429577015</b>			
Кадастровый номер:		<b>02:17:000000:870</b>	

Сведения о характерных точках границы земельного участка				
Система координат				
Зона №				
Номер точки	Координаты		Описание закрепления на местности	Средняя квадратическая погрешность определения координат характерных точек границ земельного участка, м
	X	Y		
1	2	3	4	5
286	775839.8	1315066.25	данные отсутствуют	данные отсутствуют
287	775793.54	1315076.53	данные отсутствуют	данные отсутствуют
288	775787.71	1315079.68	данные отсутствуют	данные отсутствуют
289	775767.02	1315089.72	данные отсутствуют	данные отсутствуют
290	775751.45	1315093.55	данные отсутствуют	данные отсутствуют
291	775729.51	1315096.18	данные отсутствуют	данные отсутствуют
292	775720.41	1315097.6	данные отсутствуют	данные отсутствуют
293	775715.15	1315099.45	данные отсутствуют	данные отсутствуют
294	775709.89	1315104.86	данные отсутствуют	данные отсутствуют
295	775706.21	1315111.69	данные отсутствуют	данные отсутствуют
296	775703.08	1315124.2	данные отсутствуют	данные отсутствуют
297	775701.28	1315138.61	данные отсутствуют	данные отсутствуют
298	775697.65	1315150.66	данные отсутствуют	данные отсутствуют
299	775692.98	1315165.45	данные отсутствуют	данные отсутствуют
300	775683.02	1315175.25	данные отсутствуют	данные отсутствуют

Государственный регистратор		ФГИС ЕГРН
полное наименование должности	подпись	инициалы, фамилия

М.П.



Выписка из Единого государственного реестра недвижимости об объекте недвижимости  
Описание местоположения земельного участка

<b>Земельный участок</b>			
(вид объекта недвижимости)			
Лист № ___ Раздела <b>3.2</b>	Всего листов раздела <b>3.2</b> : ___	Всего разделов: ___	Всего листов выписки: ___
<b>10.11.2021.№ 99/2021/429577015</b>			
Кадастровый номер:		<b>02:17:000000:870</b>	

Сведения о характерных точках границы земельного участка				
Система координат				
Зона №				
Номер точки	Координаты		Описание закрепления на местности	Средняя квадратическая погрешность определения координат характерных точек границ земельного участка, м
	X	Y		
1	2	3	4	5
301	775667.5	1315177.53	данные отсутствуют	данные отсутствуют
302	775659.41	1315174.49	данные отсутствуют	данные отсутствуют
303	775665.24	1315171.95	данные отсутствуют	данные отсутствуют
304	775668.49	1315169.42	данные отсутствуют	данные отсутствуют
305	775671.41	1315167.84	данные отсутствуют	данные отсутствуют
306	775681.09	1315168.56	данные отсутствуют	данные отсутствуют
307	775682.76	1315162.15	данные отсутствуют	данные отсутствуют
308	775684.71	1315161.5	данные отсутствуют	данные отсутствуют
309	775684.73	1315161.49	данные отсутствуют	данные отсутствуют
310	775689.07	1315157.88	данные отсутствуют	данные отсутствуют
311	775691.61	1315154.62	данные отсутствуют	данные отсутствуют
312	775691.63	1315154.59	данные отсутствуют	данные отсутствуют
313	775693.07	1315149.89	данные отсутствуют	данные отсутствуют
314	775693.79	1315144.47	данные отсутствуют	данные отсутствуют
315	775695.96	1315135.45	данные отсутствуют	данные отсутствуют

Государственный регистратор		ФГИС ЕГРН
полное наименование должности	подпись	инициалы, фамилия

М.П.

Выписка из Единого государственного реестра недвижимости об объекте недвижимости  
Описание местоположения земельного участка

<b>Земельный участок</b>			
(вид объекта недвижимости)			
Лист № ___ Раздела <b>3.2</b>	Всего листов раздела <b>3.2</b> : ___	Всего разделов: ___	Всего листов выписки: ___
<b>10.11.2021.№ 99/2021/429577015</b>			
Кадастровый номер:		<b>02:17:000000:870</b>	

Сведения о характерных точках границы земельного участка				
Система координат				
Зона №				
Номер точки	Координаты		Описание закрепления на местности	Средняя квадратическая погрешность определения координат характерных точек границ земельного участка, м
	X	Y		
1	2	3	4	5
316	775698.11	1315130.41	данные отсутствуют	данные отсутствуют
317	775698.12	1315130.38	данные отсутствуют	данные отсутствуют
318	775698.85	1315125.69	данные отсутствуют	данные отсутствуют
319	775699.93	1315117.4	данные отсутствуют	данные отсутствуют
320	775701.37	1315113.44	данные отсутствуют	данные отсутствуют
321	775702.55	1315110.07	данные отсутствуют	данные отсутствуют
322	775707.59	1315101.34	данные отсутствуют	данные отсутствуют
323	775708.91	1315100.5	данные отсутствуют	данные отсутствуют
324	775720.67	1315093.83	данные отсутствуют	данные отсутствуют
325	775730.34	1315090.76	данные отсутствуют	данные отсутствуют
326	775731.24	1315090.76	данные отсутствуют	данные отсутствуют
327	775731.27	1315090.76	данные отсутствуют	данные отсутствуют
328	775739.57	1315087.88	данные отсутствуют	данные отсутствуют
329	775744.25	1315086.44	данные отсутствуют	данные отсутствуют
330	775748.21	1315085.72	данные отсутствуют	данные отсутствуют

Государственный регистратор		ФГИС ЕГРН
полное наименование должности	подпись	инициалы, фамилия

М.П.

Выписка из Единого государственного реестра недвижимости об объекте недвижимости  
Описание местоположения земельного участка

<b>Земельный участок</b>			
<small>(вид объекта недвижимости)</small>			
Лист № ___ Раздела <b>3.2</b>	Всего листов раздела <b>3.2</b> : ___	Всего разделов: ___	Всего листов выписки: ___
<b>10.11.2021.№ 99/2021/429577015</b>			
Кадастровый номер:		<b>02:17:000000:870</b>	

Сведения о характерных точках границы земельного участка				
Система координат				
Зона №				
Номер точки	Координаты		Описание закрепления на местности	Средняя квадратическая погрешность определения координат характерных точек границ земельного участка, м
	X	Y		
1	2	3	4	5
331	775752.18	1315085.35	данные отсутствуют	данные отсутствуют
332	775752.21	1315085.34	данные отсутствуют	данные отсутствуют
333	775761.94	1315081.02	данные отсутствуют	данные отсутствуют
334	775769.15	1315079.58	данные отсутствуют	данные отсутствуют
335	775772.77	1315078.13	данные отсутствуют	данные отсутствуют
336	775772.79	1315078.13	данные отсутствуют	данные отсутствуют
337	775772.81	1315078.1	данные отсутствуют	данные отсутствуют
338	775773.6	1315077.04	данные отсутствуют	данные отсутствуют
339	775779.62	1315075.14	данные отсутствуют	данные отсутствуют
340	775393.73	1315423.7	данные отсутствуют	данные отсутствуют
341	775394.22	1315423.13	данные отсутствуют	данные отсутствуют
342	775397.82	1315420.6	данные отсутствуют	данные отсутствуют
343	775397.85	1315420.58	данные отсутствуют	данные отсутствуют
344	775400.04	1315416.98	данные отсутствуют	данные отсутствуют
345	775402.18	1315412.63	данные отсутствуют	данные отсутствуют

Государственный регистратор		ФГИС ЕГРН
полное наименование должности	подпись	инициалы, фамилия

М.П.

Раздел 3.2

Выписка из Единого государственного реестра недвижимости об объекте недвижимости  
Описание местоположения земельного участка

<b>Земельный участок</b>			
<small>(вид объекта недвижимости)</small>			
Лист № ___ Раздела <b>3.2</b>	Всего листов раздела <b>3.2</b> : ___	Всего разделов: ___	Всего листов выписки: ___
<b>10.11.2021.№ 99/2021/429577015</b>			
Кадастровый номер:		<b>02:17:000000:870</b>	

Сведения о характерных точках границы земельного участка				
Система координат				
Зона №				
Номер точки	Координаты		Описание закрепления на местности	Средняя квадратическая погрешность определения координат характерных точек границ земельного участка, м
	X	Y		
1	2	3	4	5
346	775402.19	1315412.61	данные отсутствуют	данные отсутствуют
347	775403.27	1315407.2	данные отсутствуют	данные отсутствуют
348	775404.36	1315400.7	данные отсутствуют	данные отсутствуют
349	775405.08	1315395.64	данные отсутствуют	данные отсутствуют
350	775405.44	1315390.23	данные отсутствуют	данные отсутствуют
351	775405.44	1315390.21	данные отсутствуют	данные отсутствуют
352	775405.18	1315388.11	данные отсутствуют	данные отсутствуют
353	775407.54	1315392.08	данные отсутствуют	данные отсутствуют
354	775409.04	1315402.79	данные отсутствуют	данные отсутствуют
355	775406.86	1315411.23	данные отсутствуют	данные отсутствуют
356	775396.52	1315425.55	данные отсутствуют	данные отсутствуют
357	775431.42	1315284	данные отсутствуют	данные отсутствуют
358	775436.69	1315290.03	данные отсутствуют	данные отсутствуют
359	775437.6	1315299.28	данные отсутствуют	данные отсутствуют
360	775439.17	1315303.08	данные отсутствуют	данные отсутствуют

Государственный регистратор		ФГИС ЕГРН
полное наименование должности	подпись	инициалы, фамилия

М.П.

Выписка из Единого государственного реестра недвижимости об объекте недвижимости  
Описание местоположения земельного участка

<b>Земельный участок</b>			
(вид объекта недвижимости)			
Лист № ___	Раздела <b>3.2</b>	Всего листов раздела <b>3.2</b> : ___	Всего разделов: ___
Всего листов выписки: ___			
<b>10.11.2021.№ 99/2021/429577015</b>			
Кадастровый номер:		<b>02:17:000000:870</b>	

Сведения о характерных точках границы земельного участка				
Система координат				
Зона №				
Номер точки	Координаты		Описание закрепления на местности	Средняя квадратическая погрешность определения координат характерных точек границ земельного участка, м
	X	Y		
1	2	3	4	5
361	775438.01	1315307.04	данные отсутствуют	данные отсутствуют
362	775431.91	1315312.6	данные отсутствуют	данные отсутствуют
363	775429.38	1315315.95	данные отсутствуют	данные отсутствуют
364	775425.4	1315316.94	данные отсутствуют	данные отсутствуют
365	775422.73	1315319.06	данные отсутствуют	данные отсутствуют
366	775417.14	1315319.22	данные отсутствуют	данные отсутствуют
367	775413.85	1315317.92	данные отсутствуют	данные отсутствуют
368	775409.93	1315319.31	данные отсутствуют	данные отсутствуют
369	775402.9	1315320.08	данные отсутствуют	данные отсутствуют
370	775399.42	1315321.53	данные отсутствуют	данные отсутствуют
371	775393.69	1315322.5	данные отсутствуют	данные отсутствуют
372	775389.09	1315325.03	данные отсутствуют	данные отсутствуют
373	775385.89	1315325.31	данные отсутствуют	данные отсутствуют
374	775382.7	1315328.39	данные отсутствуют	данные отсутствуют
375	775381.1	1315331.55	данные отсутствуют	данные отсутствуют

Государственный регистратор		ФГИС ЕГРН
полное наименование должности	подпись	инициалы, фамилия

М.П.

Выписка из Единого государственного реестра недвижимости об объекте недвижимости  
Описание местоположения земельного участка

<b>Земельный участок</b>			
(вид объекта недвижимости)			
Лист № ___	Раздела <b>3.2</b>	Всего листов раздела <b>3.2</b> : ___	Всего разделов: ___
Всего листов выписки: ___			
<b>10.11.2021.№ 99/2021/429577015</b>			
Кадастровый номер:		<b>02:17:000000:870</b>	

Сведения о характерных точках границы земельного участка				
Система координат				
Зона №				
Номер точки	Координаты		Описание закрепления на местности	Средняя квадратическая погрешность определения координат характерных точек границ земельного участка, м
	X	Y		
1	2	3	4	5
376	775377.03	1315336.26	данные отсутствуют	данные отсутствуют
377	775378.59	1315340.7	данные отсутствуют	данные отсутствуют
378	775378.09	1315344.57	данные отсутствуют	данные отсутствуют
379	775376.85	1315347.24	данные отсутствуют	данные отсутствуют
380	775378.72	1315351.03	данные отсутствуют	данные отсутствуют
381	775379.27	1315354.4	данные отсутствуют	данные отсутствуют
382	775381.04	1315356.62	данные отсутствуют	данные отсутствуют
383	775379.78	1315355.87	данные отсутствуют	данные отсутствуют
384	775376.19	1315352.63	данные отсутствуют	данные отсутствуют
385	775373.31	1315348.67	данные отсутствуют	данные отсутствуют
386	775371.16	1315344.35	данные отсутствуют	данные отсутствуют
387	775370.43	1315340.06	данные отсутствуют	данные отсутствуют
388	775371.52	1315336.13	данные отсутствуют	данные отсутствуют
389	775373.31	1315331.07	данные отсутствуют	данные отсутствуют
390	775374.75	1315327.46	данные отсутствуют	данные отсутствуют

Государственный регистратор		ФГИС ЕГРН
полное наименование должности	подпись	инициалы, фамилия

М.П.

Выписка из Единого государственного реестра недвижимости об объекте недвижимости  
Описание местоположения земельного участка

<b>Земельный участок</b>			
(вид объекта недвижимости)			
Лист № ___ Раздела <b>3.2</b>	Всего листов раздела <b>3.2</b> : ___	Всего разделов: ___	Всего листов выписки: ___
<b>10.11.2021.№ 99/2021/429577015</b>			
Кадастровый номер:		<b>02:17:000000:870</b>	

Сведения о характерных точках границы земельного участка				
Система координат				
Зона №				
Номер точки	Координаты		Описание закрепления на местности	Средняя квадратическая погрешность определения координат характерных точек границ земельного участка, м
	X	Y		
1	2	3	4	5
391	775377.62	1315323.53	данные отсутствуют	данные отсутствуют
392	775381.94	1315320.66	данные отсутствуют	данные отсутствуют
393	775385.89	1315318.48	данные отсутствуют	данные отсутствуют
394	775389.5	1315317.42	данные отсутствуют	данные отсутствуют
395	775394.19	1315315.96	данные отсутствуют	данные отсутствуют
396	775398.87	1315314.52	данные отсутствуют	данные отсутствуют
397	775403.93	1315313.45	данные отсутствуют	данные отсутствуют
398	775408.61	1315312.71	данные отсутствуют	данные отсутствуют
399	775408.63	1315312.71	данные отсутствуют	данные отсутствуют
400	775412.96	1315311.27	данные отсутствуют	данные отсутствуют
401	775417.22	1315309.63	данные отсутствуют	данные отсутствуют
402	775419.54	1315309.53	данные отсутствуют	данные отсутствуют
403	775423.78	1315306.35	данные отсутствуют	данные отсутствуют
404	775424.53	1315305.85	данные отсутствуют	данные отсутствуют
405	775427.78	1315303.69	данные отсутствуют	данные отсутствуют

Государственный регистратор		ФГИС ЕГРН
полное наименование должности	подпись	инициалы, фамилия

М.П.

Раздел 3.2

Выписка из Единого государственного реестра недвижимости об объекте недвижимости  
Описание местоположения земельного участка

<b>Земельный участок</b>			
(вид объекта недвижимости)			
Лист № ___ Раздела <b>3.2</b>	Всего листов раздела <b>3.2</b> : ___	Всего разделов: ___	Всего листов выписки: ___
<b>10.11.2021.№ 99/2021/429577015</b>			
Кадастровый номер:		<b>02:17:000000:870</b>	

Сведения о характерных точках границы земельного участка				
Система координат				
Зона №				
Номер точки	Координаты		Описание закрепления на местности	Средняя квадратическая погрешность определения координат характерных точек границ земельного участка, м
	X	Y		
1	2	3	4	5
406	775427.81	1315303.67	данные отсутствуют	данные отсутствуют
407	775428.08	1315303.12	данные отсутствуют	данные отсутствуют
408	775433.12	1315299.34	данные отсутствуют	данные отсутствуют
409	775430.89	1315297.35	данные отсутствуют	данные отсутствуют
410	775432.5	1315293.17	данные отсутствуют	данные отсутствуют
411	775433.23	1315289.56	данные отсутствуют	данные отсутствуют
412	775433.23	1315289.54	данные отсутствуют	данные отсутствуют
413	775433.23	1315289.51	данные отсутствуют	данные отсутствуют
414	775431.78	1315285.17	данные отсутствуют	данные отсутствуют
415	775565	1315207.7	данные отсутствуют	данные отсутствуют
416	775567.51	1315213.58	данные отсутствуют	данные отсутствуют
417	775568.02	1315219.39	данные отсутствуют	данные отсутствуют
418	775569.96	1315222.71	данные отсутствуют	данные отсутствуют
419	775569.41	1315226.61	данные отсутствуют	данные отсутствуют
420	775571.7	1315234.7	данные отсутствуют	данные отсутствуют

Государственный регистратор		ФГИС ЕГРН
полное наименование должности	подпись	инициалы, фамилия

М.П.

Выписка из Единого государственного реестра недвижимости об объекте недвижимости  
Описание местоположения земельного участка

<b>Земельный участок</b>			
(вид объекта недвижимости)			
Лист № ___	Раздела <b>3.2</b>	Всего листов раздела <b>3.2</b> : ___	Всего разделов: ___
Всего листов выписки: ___			
<b>10.11.2021.№ 99/2021/429577015</b>			
Кадастровый номер:		<b>02:17:000000:870</b>	

Сведения о характерных точках границы земельного участка				
Система координат				
Зона №				
Номер точки	Координаты		Описание закрепления на местности	Средняя квадратическая погрешность определения координат характерных точек границ земельного участка, м
	X	Y		
1	2	3	4	5
421	775575.87	1315239.56	данные отсутствуют	данные отсутствуют
422	775577.21	1315241.84	данные отсутствуют	данные отсутствуют
423	775577.2	1315241.83	данные отсутствуют	данные отсутствуют
424	775575.04	1315238.95	данные отсутствуют	данные отсутствуют
425	775572.51	1315236.06	данные отсутствуют	данные отсутствуют
426	775569.64	1315231.38	данные отсутствуют	данные отсутствуют
427	775567.48	1315226.71	данные отсутствуют	данные отсутствуют
428	775565.68	1315219.5	данные отсутствуют	данные отсутствуют
429	775565.31	1315215.54	данные отсутствуют	данные отсутствуют
430	775564.95	1315207.97	данные отсутствуют	данные отсутствуют
431	775538.79	1315314.28	данные отсутствуют	данные отсутствуют
432	775548.61	1315321.42	данные отсутствуют	данные отсутствуют
433	775580.05	1315341.42	данные отсутствуют	данные отсутствуют
434	775578.06	1315341.83	данные отсутствуют	данные отсутствуют
435	775576.12	1315341.15	данные отсутствуют	данные отсутствуют

Государственный регистратор		ФГИС ЕГРН
полное наименование должности	подпись	инициалы, фамилия

М.П.

Выписка из Единого государственного реестра недвижимости об объекте недвижимости  
Описание местоположения земельного участка

<b>Земельный участок</b>			
(вид объекта недвижимости)			
Лист № ___	Раздела <b>3.2</b>	Всего листов раздела <b>3.2</b> : ___	Всего разделов: ___
Всего листов выписки: ___			
<b>10.11.2021.№ 99/2021/429577015</b>			
Кадастровый номер:		<b>02:17:000000:870</b>	

Сведения о характерных точках границы земельного участка				
Система координат				
Зона №				
Номер точки	Координаты		Описание закрепления на местности	Средняя квадратическая погрешность определения координат характерных точек границ земельного участка, м
	X	Y		
1	2	3	4	5
436	775572.33	1315341.68	данные отсутствуют	данные отсутствуют
437	775567.43	1315339.38	данные отсутствуют	данные отсутствуют
438	775565.03	1315335.55	данные отсутствуют	данные отсутствуют
439	775561.77	1315336.2	данные отсутствуют	данные отсутствуют
440	775559.92	1315335.51	данные отсутствуют	данные отсутствуют
441	775557.35	1315333.5	данные отсутствуют	данные отсутствуют
442	775554.51	1315329.93	данные отсутствуют	данные отсутствуют
443	775550.96	1315328.25	данные отсутствуют	данные отсутствуют
444	775539.88	1315315.83	данные отсутствуют	данные отсутствуют
445	775479.09	1315256.99	данные отсутствуют	данные отсутствуют
446	775471.66	1315256.16	данные отсутствуют	данные отсутствуют
447	775458.6	1315253.09	данные отсутствуют	данные отсутствуют
448	775457.42	1315252.25	данные отсутствуют	данные отсутствуют
449	775432.37	1315249.53	данные отсутствуют	данные отсутствуют
450	775424.42	1315250.28	данные отсутствуют	данные отсутствуют

Государственный регистратор		ФГИС ЕГРН
полное наименование должности	подпись	инициалы, фамилия

М.П.

Выписка из Единого государственного реестра недвижимости об объекте недвижимости  
Описание местоположения земельного участка

<b>Земельный участок</b>			
<small>(вид объекта недвижимости)</small>			
Лист № ___ Раздела <b>3.2</b>	Всего листов раздела <b>3.2</b> : ___	Всего разделов: ___	Всего листов выписки: ___
<b>10.11.2021.№ 99/2021/429577015</b>			
Кадастровый номер:		<b>02:17:000000:870</b>	

Сведения о характерных точках границы земельного участка				
Система координат				
Зона №				
Номер точки	Координаты		Описание закрепления на местности	Средняя квадратическая погрешность определения координат характерных точек границ земельного участка, м
	X	Y		
1	2	3	4	5
451	775418.88	1315255.97	данные отсутствуют	данные отсутствуют
452	775418.63	1315260.03	данные отсутствуют	данные отсутствуют
453	775418.06	1315258.46	данные отсутствуют	данные отсутствуют
454	775418.03	1315258.43	данные отсутствуют	данные отсутствуют
455	775414.07	1315255.56	данные отсутствуют	данные отсутствуют
456	775411.94	1315252.69	данные отсутствуют	данные отсутствуют
457	775412.66	1315246.26	данные отсутствуют	данные отсутствуют
458	775415.14	1315243.42	данные отсутствуют	данные отсутствуют
459	775419.45	1315242.35	данные отсутствуют	данные отсутствуют
460	775423.39	1315242.35	данные отсутствуют	данные отсутствуют
461	775427.36	1315242.35	данные отсутствуют	данные отсутствуют
462	775430.97	1315242.35	данные отсутствуют	данные отсутствуют
463	775435.28	1315242.71	данные отсутствуют	данные отсутствуют
464	775439.6	1315244.14	данные отсутствуют	данные отсутствуют
465	775443.21	1315245.58	данные отсутствуют	данные отсутствуют

Государственный регистратор		ФГИС ЕГРН
полное наименование должности	подпись	инициалы, фамилия

М.П.

Раздел 3.2

Выписка из Единого государственного реестра недвижимости об объекте недвижимости  
Описание местоположения земельного участка

<b>Земельный участок</b>			
<small>(вид объекта недвижимости)</small>			
Лист № ___ Раздела <b>3.2</b>	Всего листов раздела <b>3.2</b> : ___	Всего разделов: ___	Всего листов выписки: ___
<b>10.11.2021.№ 99/2021/429577015</b>			
Кадастровый номер:		<b>02:17:000000:870</b>	

Сведения о характерных точках границы земельного участка				
Система координат				
Зона №				
Номер точки	Координаты		Описание закрепления на местности	Средняя квадратическая погрешность определения координат характерных точек границ земельного участка, м
	X	Y		
1	2	3	4	5
466	775447.19	1315246.31	данные отсутствуют	данные отсутствуют
467	775454.77	1315247.75	данные отсутствуют	данные отсутствуют
468	775458.38	1315248.47	данные отсутствуют	данные отсутствуют
469	775462.7	1315249.19	данные отсутствуют	данные отсутствуют
470	775465.94	1315250.99	данные отсутствуют	данные отсутствуют
471	775471.36	1315252.81	данные отсутствуют	данные отсутствуют
472	775471.39	1315252.81	данные отсутствуют	данные отсутствуют
473	775472.12	1315252.74	данные отсутствуют	данные отсутствуют
474	775477.28	1315255.18	данные отсутствуют	данные отсутствуют
475	775427.68	1315276.67	данные отсутствуют	данные отсутствуют
476	775425.27	1315273.97	данные отсутствуют	данные отсутствуют
477	775423.11	1315270.01	данные отсутствуют	данные отсутствуют
478	775420.23	1315266.04	данные отсутствуют	данные отсутствуют
479	775419.85	1315264.16	данные отсутствуют	данные отсутствуют
480	775422.24	1315267.36	данные отсутствуют	данные отсутствуют

Государственный регистратор		ФГИС ЕГРН
полное наименование должности	подпись	инициалы, фамилия

М.П.

Выписка из Единого государственного реестра недвижимости об объекте недвижимости  
Описание местоположения земельного участка

<b>Земельный участок</b>			
(вид объекта недвижимости)			
Лист № ___ Раздела <b>3.2</b>	Всего листов раздела <b>3.2</b> : ___	Всего разделов: ___	Всего листов выписки: ___
<b>10.11.2021.№ 99/2021/429577015</b>			
Кадастровый номер:		<b>02:17:000000:870</b>	

Сведения о характерных точках границы земельного участка				
Система координат				
Зона №				
Номер точки	Координаты		Описание закрепления на местности	Средняя квадратическая погрешность определения координат характерных точек границ земельного участка, м
	X	Y		
1	2	3	4	5
481	775422.28	1315268.6	данные отсутствуют	данные отсутствуют
482	775427.1	1315271.75	данные отсутствуют	данные отсутствуют
483	775427.93	1315273.32	данные отсутствуют	данные отсутствуют
484	775335.42	1315433.48	данные отсутствуют	данные отсутствуют
485	775318.21	1315451.87	данные отсутствуют	данные отсутствуют
486	775322.53	1315469.18	данные отсутствуют	данные отсутствуют
487	775316.76	1315485.77	данные отсутствуют	данные отсутствуют
488	775300.18	1315495.15	данные отсутствуют	данные отсутствуют
489	775275.17	1315493.55	данные отсутствуют	данные отсутствуют
490	775275.86	1315492.76	данные отсутствуют	данные отсутствуют
491	775278.75	1315488.8	данные отсутствуют	данные отсутствуют
492	775281.99	1315486.28	данные отсутствуют	данные отсутствуют
493	775284.52	1315483.39	данные отсутствуют	данные отсутствуют
494	775284.53	1315483.36	данные отсутствуют	данные отсутствуют
495	775285.98	1315479.39	данные отсутствуют	данные отсутствуют

Государственный регистратор		ФГИС ЕГРН
полное наименование должности	подпись	инициалы, фамилия

М.П.

Выписка из Единого государственного реестра недвижимости об объекте недвижимости  
Описание местоположения земельного участка

<b>Земельный участок</b>			
(вид объекта недвижимости)			
Лист № ___ Раздела <b>3.2</b>	Всего листов раздела <b>3.2</b> : ___	Всего разделов: ___	Всего листов выписки: ___
<b>10.11.2021.№ 99/2021/429577015</b>			
Кадастровый номер:		<b>02:17:000000:870</b>	

Сведения о характерных точках границы земельного участка				
Система координат				
Зона №				
Номер точки	Координаты		Описание закрепления на местности	Средняя квадратическая погрешность определения координат характерных точек границ земельного участка, м
	X	Y		
1	2	3	4	5
496	775285.99	1315479.37	данные отсутствуют	данные отсутствуют
497	775286.71	1315475.03	данные отсутствуют	данные отсутствуют
498	775286.71	1315469.97	данные отсутствуют	данные отсутствуют
499	775286.71	1315466.37	данные отсутствуют	данные отсутствуют
500	775286.71	1315462.4	данные отсутствуют	данные отсутствуют
501	775286.71	1315462.38	данные отсутствуют	данные отсутствуют
502	775285.99	1315458.76	данные отсутствуют	данные отсутствуют
503	775285.98	1315458.74	данные отсутствуют	данные отсутствуют
504	775285.97	1315458.72	данные отсутствуют	данные отсутствуют
505	775283.44	1315455.48	данные отсутствуют	данные отсутствуют
506	775280.18	1315452.23	данные отсутствуют	данные отсутствуют
507	775280.17	1315452.21	данные отсутствуют	данные отсутствуют
508	775276.2	1315450.05	данные отсутствуют	данные отсутствуют
509	775272.96	1315447.53	данные отсутствуют	данные отсутствуют
510	775268.98	1315444.63	данные отсутствуют	данные отсутствуют

Государственный регистратор		ФГИС ЕГРН
полное наименование должности	подпись	инициалы, фамилия

М.П.

Выписка из Единого государственного реестра недвижимости об объекте недвижимости  
Описание местоположения земельного участка

<b>Земельный участок</b>			
<small>(вид объекта недвижимости)</small>			
Лист № ___	Раздела <b>3.2</b>	Всего листов раздела <b>3.2</b> : ___	Всего разделов: ___
Всего листов выписки: ___			
<b>10.11.2021.№ 99/2021/429577015</b>			
Кадастровый номер:		<b>02:17:000000:870</b>	

Сведения о характерных точках границы земельного участка				
Система координат				
Зона №				
Номер точки	Координаты		Описание закрепления на местности	Средняя квадратическая погрешность определения координат характерных точек границ земельного участка, м
	X	Y		
1	2	3	4	5
511	775265.39	1315441.75	данные отсутствуют	данные отсутствуют
512	775262.51	1315438.88	данные отсутствуют	данные отсутствуют
513	775259.98	1315435.65	данные отсутствуют	данные отсутствуют
514	775257.83	1315432.76	данные отсутствуют	данные отсутствуют
515	775256.39	1315428.46	данные отсутствуют	данные отсутствуют
516	775255.67	1315423.78	данные отсутствуют	данные отсутствуют
517	775256.03	1315418.38	данные отсутствуют	данные отсутствуют
518	775256.75	1315414.42	данные отсутствуют	данные отсутствуют
519	775257.5	1315410.46	данные отсутствуют	данные отсутствуют
520	775259.26	1315406.88	данные отсутствуют	данные отсутствуют
521	775262.13	1315404.74	данные отсутствуют	данные отсутствуют
522	775265.73	1315402.93	данные отсутствуют	данные отсутствуют
523	775269.34	1315401.12	данные отсутствуют	данные отсутствуют
524	775272.93	1315399.69	данные отсутствуют	данные отсутствуют
525	775276.53	1315398.6	данные отсутствуют	данные отсутствуют

Государственный регистратор		ФГИС ЕГРН
полное наименование должности	подпись	инициалы, фамилия

М.П.

Раздел 3.2

Выписка из Единого государственного реестра недвижимости об объекте недвижимости  
Описание местоположения земельного участка

<b>Земельный участок</b>			
<small>(вид объекта недвижимости)</small>			
Лист № ___	Раздела <b>3.2</b>	Всего листов раздела <b>3.2</b> : ___	Всего разделов: ___
Всего листов выписки: ___			
<b>10.11.2021.№ 99/2021/429577015</b>			
Кадастровый номер:		<b>02:17:000000:870</b>	

Сведения о характерных точках границы земельного участка				
Система координат				
Зона №				
Номер точки	Координаты		Описание закрепления на местности	Средняя квадратическая погрешность определения координат характерных точек границ земельного участка, м
	X	Y		
1	2	3	4	5
526	775280.84	1315397.88	данные отсутствуют	данные отсутствуют
527	775284.43	1315398.25	данные отсутствуют	данные отсутствуют
528	775286.91	1315398.87	данные отсутствуют	данные отсутствуют
529	775307.44	1315414.84	данные отсутствуют	данные отсутствуют
530	775178.47	1316720.7	данные отсутствуют	данные отсутствуют
531	775206.77	1316729.3	данные отсутствуют	данные отсутствуют
532	775198.68	1316741.52	данные отсутствуют	данные отсутствуют
533	775266.76	1315500.52	данные отсутствуют	данные отсутствуют
534	775267.86	1315517.71	данные отсутствуют	данные отсутствуют
535	775245.01	1315531.12	данные отсутствуют	данные отсутствуют
536	775242.04	1315542.35	данные отсутствуют	данные отсутствуют
537	775226.41	1315550.71	данные отсутствуют	данные отсутствуют
538	775207.77	1315584.96	данные отсутствуют	данные отсутствуют
539	775221.38	1315616.53	данные отсутствуют	данные отсутствуют
540	775222.59	1315615.81	данные отсутствуют	данные отсутствуют

Государственный регистратор		ФГИС ЕГРН
полное наименование должности	подпись	инициалы, фамилия

М.П.



Выписка из Единого государственного реестра недвижимости об объекте недвижимости  
Описание местоположения земельного участка

<b>Земельный участок</b>			
(вид объекта недвижимости)			
Лист № ___	Раздела <b>3.2</b>	Всего листов раздела <b>3.2</b> : ___	Всего разделов: ___
Всего листов выписки: ___			
<b>10.11.2021.№ 99/2021/429577015</b>			
Кадастровый номер:		<b>02:17:000000:870</b>	

Сведения о характерных точках границы земельного участка				
Система координат				
Зона №				
Номер точки	Координаты		Описание закрепления на местности	Средняя квадратическая погрешность определения координат характерных точек границ земельного участка, м
	X	Y		
1	2	3	4	5
541	775210.56	1315661.25	данные отсутствуют	данные отсутствуют
542	774919.67	1316040.18	данные отсутствуют	данные отсутствуют
543	774927.33	1316135.86	данные отсутствуют	данные отсутствуют
544	775061.29	1316086.11	данные отсутствуют	данные отсутствуют
545	774968.36	1316169.76	данные отсутствуют	данные отсутствуют
546	775024.61	1316197.03	данные отсутствуют	данные отсутствуют
547	775029.71	1316275.42	данные отсутствуют	данные отсутствуют
548	775085.95	1316300.98	данные отсутствуют	данные отсутствуют
549	775115.79	1316370.85	данные отсутствуют	данные отсутствуют
550	775126	1316407.49	данные отсутствуют	данные отсутствуют
551	775178.83	1316428.79	данные отсутствуют	данные отсутствуют
552	775271.7	1316452.65	данные отсутствуют	данные отсутствуют
553	775254.66	1316486.74	данные отсутствуют	данные отсутствуют
554	775200.98	1316569.39	данные отсутствуют	данные отсутствуют
555	775208.65	1316590.69	данные отсутствуют	данные отсутствуют

Государственный регистратор		ФГИС ЕГРН
полное наименование должности	подпись	инициалы, фамилия

М.П.

Выписка из Единого государственного реестра недвижимости об объекте недвижимости  
Описание местоположения земельного участка

<b>Земельный участок</b>			
(вид объекта недвижимости)			
Лист № ___	Раздела <b>3.2</b>	Всего листов раздела <b>3.2</b> : ___	Всего разделов: ___
Всего листов выписки: ___			
<b>10.11.2021.№ 99/2021/429577015</b>			
Кадастровый номер:		<b>02:17:000000:870</b>	

Сведения о характерных точках границы земельного участка				
Система координат				
Зона №				
Номер точки	Координаты		Описание закрепления на местности	Средняя квадратическая погрешность определения координат характерных точек границ земельного участка, м
	X	Y		
1	2	3	4	5
556	775343.28	1316606.03	данные отсутствуют	данные отсутствуют
557	775333.91	1316662.26	данные отсутствуют	данные отсутствуют
558	775415.73	1316802.86	данные отсутствуют	данные отсутствуют
559	775404.82	1316840.54	данные отсутствуют	данные отсутствуют
560	775323.4	1316729.13	данные отсутствуют	данные отсутствуют
561	775301.97	1316767.69	данные отсутствуют	данные отсутствуют
562	775254.84	1316755.91	данные отсутствуют	данные отсутствуют
563	775237.79	1316723.53	данные отсутствуют	данные отсутствуют
564	775153.92	1316687.72	данные отсутствуют	данные отсутствуют
565	775151.11	1316671.01	данные отсутствуют	данные отсутствуют
566	775161.5	1316658.62	данные отсутствуют	данные отсутствуют
567	775245.16	1316646.54	данные отсутствуют	данные отсутствуют
568	775276.4	1316630.01	данные отсутствуют	данные отсутствуют
569	775284.43	1316616.16	данные отсутствуют	данные отсутствуют
570	775275.7	1316602.7	данные отсутствуют	данные отсутствуют

Государственный регистратор		ФГИС ЕГРН
полное наименование должности	подпись	инициалы, фамилия

М.П.

<b>Земельный участок</b>			
(вид объекта недвижимости)			
Лист № ___ Раздела <b>3.2</b>	Всего листов раздела <b>3.2</b> : ___	Всего разделов: ___	Всего листов выписки: ___
<b>10.11.2021.№ 99/2021/429577015</b>			
Кадастровый номер:		<b>02:17:000000:870</b>	

Сведения о характерных точках границы земельного участка				
Система координат				
Зона №				
Номер точки	Координаты		Описание закрепления на местности	Средняя квадратическая погрешность определения координат характерных точек границ земельного участка, м
	X	Y		
1	2	3	4	5
571	775228.04	1316595.32	данные отсутствуют	данные отсутствуют
572	775164.93	1316618.22	данные отсутствуют	данные отсутствуют
573	775087.93	1316627.41	данные отсутствуют	данные отсутствуют
574	775057.71	1316596.28	данные отсутствуют	данные отсутствуют
575	774920.58	1316549.15	данные отсутствуют	данные отсутствуют
576	774852.02	1316420.59	данные отсутствуют	данные отсутствуют
577	774714.89	1316257.75	данные отсутствуют	данные отсутствуют
578	774594.9	1316300.6	данные отсутствуют	данные отсутствуют
579	774598.09	1316311.77	данные отсутствуют	данные отсутствуют
580	774583.22	1316361.9	данные отсутствуют	данные отсутствуют
581	774603.47	1316365.6	данные отсутствуют	данные отсутствуют
582	774603.47	1316403.45	данные отсутствуют	данные отсутствуют
583	774552.05	1316446.3	данные отсутствуют	данные отсутствуют
584	774509.2	1316489.15	данные отсутствуют	данные отсутствуют
585	774436.35	1316493.44	данные отсутствуют	данные отсутствуют

Государственный регистратор		ФГИС ЕГРН
полное наименование должности	подпись	инициалы, фамилия

М.П.

Раздел 3.2

Выписка из Единого государственного реестра недвижимости об объекте недвижимости  
Описание местоположения земельного участка

<b>Земельный участок</b>			
(вид объекта недвижимости)			
Лист № ___ Раздела <b>3.2</b>	Всего листов раздела <b>3.2</b> : ___	Всего разделов: ___	Всего листов выписки: ___
<b>10.11.2021.№ 99/2021/429577015</b>			
Кадастровый номер:		<b>02:17:000000:870</b>	

Сведения о характерных точках границы земельного участка				
Система координат				
Зона №				
Номер точки	Координаты		Описание закрепления на местности	Средняя квадратическая погрешность определения координат характерных точек границ земельного участка, м
	X	Y		
1	2	3	4	5
586	774380.64	1316429.16	данные отсутствуют	данные отсутствуют
587	774342.09	1316446.3	данные отсутствуют	данные отсутствуют
588	774354.93	1316484.87	данные отсутствуют	данные отсутствуют
589	774342.07	1316557.72	данные отсутствуют	данные отсутствуют
590	774359.22	1316609.14	данные отсутствуют	данные отсутствуют
591	774327.28	1316613.7	данные отсутствуют	данные отсутствуют
592	774319.91	1316608.09	данные отсутствуют	данные отсутствуют
593	774314.69	1316592.42	данные отсутствуют	данные отсутствуют
594	774300.03	1316576.28	данные отсутствуют	данные отсутствуют
595	774294.75	1316539.5	данные отсутствуют	данные отсутствуют
596	774286.39	1316532.13	данные отсутствуют	данные отсутствуют
597	774286.37	1316532.01	данные отсутствуют	данные отсутствуют
598	774286.13	1316531.9	данные отсутствуют	данные отсутствуют
599	774269.41	1316517.16	данные отсутствуют	данные отсутствуют
600	774260.18	1316519.92	данные отсутствуют	данные отсутствуют

Государственный регистратор		ФГИС ЕГРН
полное наименование должности	подпись	инициалы, фамилия

М.П.

Выписка из Единого государственного реестра недвижимости об объекте недвижимости  
Описание местоположения земельного участка

<b>Земельный участок</b>			
(вид объекта недвижимости)			
Лист № ___	Раздела <b>3.2</b>	Всего листов раздела <b>3.2</b> : ___	Всего разделов: ___
Всего листов выписки: ___			
<b>10.11.2021.№ 99/2021/429577015</b>			
Кадастровый номер:		<b>02:17:000000:870</b>	

Сведения о характерных точках границы земельного участка				
Система координат				
Зона №				
Номер точки	Координаты		Описание закрепления на местности	Средняя квадратическая погрешность определения координат характерных точек границ земельного участка, м
	X	Y		
1	2	3	4	5
601	774174.95	1316480.58	данные отсутствуют	данные отсутствуют
602	774084.96	1316583.43	данные отсутствуют	данные отсутствуют
603	774200.66	1316596.28	данные отсутствуют	данные отсутствуют
604	774206.73	1316595.61	данные отсутствуют	данные отсутствуют
605	774240.5	1316614.8	данные отсутствуют	данные отсутствуют
606	774243.51	1316669.13	данные отсутствуют	данные отсутствуют
607	774282.08	1316737.7	данные отсутствуют	данные отсутствуют
608	774323.81	1316715.1	данные отсутствуют	данные отсутствуют
609	774335.76	1316726.38	данные отсутствуют	данные отсутствуют
610	774335.55	1316733.88	данные отсутствуют	данные отсутствуют
611	774326.1	1316748.12	данные отсутствуют	данные отсутствуют
612	774296.23	1316768.05	данные отсутствуют	данные отсутствуют
613	774287.32	1316802.47	данные отсутствуют	данные отсутствуют
614	774249.8	1316870.66	данные отсутствуют	данные отсутствуют
615	774229.66	1316963.6	данные отсутствуют	данные отсутствуют

Государственный регистратор		ФГИС ЕГРН
полное наименование должности	подпись	инициалы, фамилия

М.П.

Раздел 3.2

Выписка из Единого государственного реестра недвижимости об объекте недвижимости  
Описание местоположения земельного участка

<b>Земельный участок</b>			
(вид объекта недвижимости)			
Лист № ___	Раздела <b>3.2</b>	Всего листов раздела <b>3.2</b> : ___	Всего разделов: ___
Всего листов выписки: ___			
<b>10.11.2021.№ 99/2021/429577015</b>			
Кадастровый номер:		<b>02:17:000000:870</b>	

Сведения о характерных точках границы земельного участка				
Система координат				
Зона №				
Номер точки	Координаты		Описание закрепления на местности	Средняя квадратическая погрешность определения координат характерных точек границ земельного участка, м
	X	Y		
1	2	3	4	5
616	774235.5	1317015.52	данные отсутствуют	данные отсутствуют
617	774258.51	1317055.94	данные отсутствуют	данные отсутствуют
618	774294.68	1317096.7	данные отсутствуют	данные отсутствуют
619	774301.64	1317113.52	данные отсутствуют	данные отсутствуют
620	774302.16	1317145.76	данные отсутствуют	данные отсутствуют
621	774306.95	1317156.79	данные отсутствуют	данные отсутствуют
622	774344.09	1317163.74	данные отсутствуют	данные отсутствуют
623	774353.61	1317171.07	данные отсутствуют	данные отсутствуют
624	774351.65	1317181.13	данные отсутствуют	данные отсутствуют
625	774317.46	1317194.22	данные отсутствуют	данные отсутствуют
626	774312.86	1317206.37	данные отсутствуют	данные отсутствуют
627	774318.93	1317216.62	данные отсутствуют	данные отсутствуют
628	774359.41	1317226.64	данные отсутствуют	данные отсутствуют
629	774375.44	1317222.08	данные отсутствуют	данные отсутствуют
630	774386.91	1317210.11	данные отсутствуют	данные отсутствуют

Государственный регистратор		ФГИС ЕГРН
полное наименование должности	подпись	инициалы, фамилия

М.П.

<b>Земельный участок</b>			
(вид объекта недвижимости)			
Лист № ___ Раздела <b>3.2</b>	Всего листов раздела <b>3.2</b> : ___	Всего разделов: ___	Всего листов выписки: ___
<b>10.11.2021.№ 99/2021/429577015</b>			
Кадастровый номер:		<b>02:17:000000:870</b>	

Сведения о характерных точках границы земельного участка				
Система координат				
Зона №				
Номер точки	Координаты		Описание закрепления на местности	Средняя квадратическая погрешность определения координат характерных точек границ земельного участка, м
	X	Y		
1	2	3	4	5
631	774415.29	1317152.62	данные отсутствуют	данные отсутствуют
632	774459.85	1317144.84	данные отсутствуют	данные отсутствуют
633	774476.28	1317135	данные отсутствуют	данные отсутствуют
634	774482.56	1317116.9	данные отсутствуют	данные отсутствуют
635	774472.46	1317106.5	данные отсутствуют	данные отсутствуют
636	774444.41	1317108.33	данные отсутствуют	данные отсутствуют
637	774427.48	1317100.22	данные отсутствуют	данные отсутствуют
638	774425.26	1317089.93	данные отсутствуют	данные отсутствуют
639	774435.12	1317068.07	данные отсутствуют	данные отсутствуют
640	774431.74	1317057.17	данные отсутствуют	данные отсутствуют
641	774395.9	1317031.66	данные отсутствуют	данные отсутствуют
642	774379.29	1316991.79	данные отсутствуют	данные отсутствуют
643	774334.86	1316962.87	данные отсутствуют	данные отсутствуют
644	774328.54	1316954.79	данные отсутствуют	данные отсутствуют
645	774326.78	1316939.67	данные отсутствуют	данные отсутствуют

Государственный регистратор		ФГИС ЕГРН
полное наименование должности	подпись	инициалы, фамилия

М.П.

Раздел 3.2

Выписка из Единого государственного реестра недвижимости об объекте недвижимости  
Описание местоположения земельного участка

<b>Земельный участок</b>			
(вид объекта недвижимости)			
Лист № ___ Раздела <b>3.2</b>	Всего листов раздела <b>3.2</b> : ___	Всего разделов: ___	Всего листов выписки: ___
<b>10.11.2021.№ 99/2021/429577015</b>			
Кадастровый номер:		<b>02:17:000000:870</b>	

Сведения о характерных точках границы земельного участка				
Система координат				
Зона №				
Номер точки	Координаты		Описание закрепления на местности	Средняя квадратическая погрешность определения координат характерных точек границ земельного участка, м
	X	Y		
1	2	3	4	5
646	774334.31	1316922.83	данные отсутствуют	данные отсутствуют
647	774363.96	1316896.35	данные отсутствуют	данные отсутствуют
648	774423.4	1316889.65	данные отсутствуют	данные отсутствуют
649	774439.23	1316878.73	данные отсутствуют	данные отсутствуют
650	774469.3	1316810.01	данные отсутствуют	данные отсутствуют
651	774471.07	1316732.74	данные отсутствуют	данные отсутствуют
652	774483.65	1316715.54	данные отсутствуют	данные отсутствуют
653	774500.25	1316711.43	данные отсутствуют	данные отсутствуют
654	774508.57	1316716.36	данные отсутствуют	данные отсутствуют
655	774520.28	1316745.7	данные отсутствуют	данные отсутствуют
656	774523.42	1316768.29	данные отсутствуют	данные отсутствуют
657	774544.92	1316769.71	данные отсутствуют	данные отсутствуют
658	774569.23	1316765.26	данные отсутствуют	данные отсутствуют
659	774600.59	1316779.66	данные отсутствуют	данные отсутствуют
660	774610.12	1316770.94	данные отсутствуют	данные отсутствуют

Государственный регистратор		ФГИС ЕГРН
полное наименование должности	подпись	инициалы, фамилия

М.П.

Выписка из Единого государственного реестра недвижимости об объекте недвижимости  
Описание местоположения земельного участка

<b>Земельный участок</b>			
(вид объекта недвижимости)			
Лист № ___ Раздела <b>3.2</b>	Всего листов раздела <b>3.2</b> : ___	Всего разделов: ___	Всего листов выписки: ___
<b>10.11.2021.№ 99/2021/429577015</b>			
Кадастровый номер:		<b>02:17:000000:870</b>	

Сведения о характерных точках границы земельного участка				
Система координат				
Зона №				
Номер точки	Координаты		Описание закрепления на местности	Средняя квадратическая погрешность определения координат характерных точек границ земельного участка, м
	X	Y		
1	2	3	4	5
661	774617.94	1316753.72	данные отсутствуют	данные отсутствуют
662	774625.9	1316729.44	данные отсутствуют	данные отсутствуют
663	774626.34	1316704.87	данные отсутствуют	данные отсутствуют
664	774618.23	1316672.36	данные отсутствуют	данные отсутствуют
665	774612.4	1316661.3	данные отсутствуют	данные отсутствуют
666	774610.54	1316660.41	данные отсутствуют	данные отсутствуют
667	774689.18	1316656.28	данные отсутствуют	данные отсутствуют
668	774839.16	1316673.42	данные отсутствуют	данные отсутствуют
669	774916.3	1316634.85	данные отсутствуют	данные отсутствуют
670	775006.29	1316729.13	данные отсутствуют	данные отсутствуют
671	775014.86	1316823.4	данные отсутствуют	данные отсутствуют
672	775057.71	1316969.1	данные отсутствуют	данные отсутствуют
673	775057.71	1317063.38	данные отсутствуют	данные отсутствуют
674	775023.43	1317029.09	данные отсутствуют	данные отсутствуют
675	774993.43	1317007.67	данные отсутствуют	данные отсутствуют

Государственный регистратор		ФГИС ЕГРН
полное наименование должности	подпись	инициалы, фамилия

М.П.

Выписка из Единого государственного реестра недвижимости об объекте недвижимости  
Описание местоположения земельного участка

<b>Земельный участок</b>			
(вид объекта недвижимости)			
Лист № ___ Раздела <b>3.2</b>	Всего листов раздела <b>3.2</b> : ___	Всего разделов: ___	Всего листов выписки: ___
<b>10.11.2021.№ 99/2021/429577015</b>			
Кадастровый номер:		<b>02:17:000000:870</b>	

Сведения о характерных точках границы земельного участка				
Система координат				
Зона №				
Номер точки	Координаты		Описание закрепления на местности	Средняя квадратическая погрешность определения координат характерных точек границ земельного участка, м
	X	Y		
1	2	3	4	5
676	774946.29	1316874.83	данные отсутствуют	данные отсутствуют
677	774924.87	1316900.54	данные отсутствуют	данные отсутствуют
678	774877.73	1316994.81	данные отсутствуют	данные отсутствуют
679	774826.31	1316934.82	данные отсутствуют	данные отсутствуют
680	774732.03	1316806.26	данные отсутствуют	данные отсутствуют
681	774659.18	1316711.99	данные отсутствуют	данные отсутствуют
682	774650.61	1316797.69	данные отсутствуют	данные отсутствуют
683	774612.04	1316827.69	данные отсутствуют	данные отсутствуют
684	774496.34	1316857.68	данные отсутствуют	данные отсутствуют
685	774462.06	1316943.39	данные отсутствуют	данные отсутствуют
686	774496.34	1317067.66	данные отсутствуют	данные отсутствуют
687	774594.9	1317196.22	данные отсутствуют	данные отсутствуют
688	774569.19	1317251.93	данные отсутствуют	данные отсутствуют
689	774504.93	1317281.92	данные отсутствуют	данные отсутствуют
690	774324.93	1317290.49	данные отсутствуют	данные отсутствуют

Государственный регистратор		ФГИС ЕГРН
полное наименование должности	подпись	инициалы, фамилия

М.П.

Выписка из Единого государственного реестра недвижимости об объекте недвижимости  
Описание местоположения земельного участка

<b>Земельный участок</b>			
<small>(вид объекта недвижимости)</small>			
Лист № ___ Раздела <b>3.2</b>	Всего листов раздела <b>3.2</b> : ___	Всего разделов: ___	Всего листов выписки: ___
<b>10.11.2021.№ 99/2021/429577015</b>			
Кадастровый номер:		<b>02:17:000000:870</b>	

Сведения о характерных точках границы земельного участка				
Система координат				
Зона №				
Номер точки	Координаты		Описание закрепления на местности	Средняя квадратическая погрешность определения координат характерных точек границ земельного участка, м
	X	Y		
1	2	3	4	5
691	774319.01	1317261.35	данные отсутствуют	данные отсутствуют
692	774308.99	1317225.97	данные отсутствуют	данные отсутствуют
693	774298.31	1317197.93	данные отсутствуют	данные отсутствуют
694	774284.96	1317167.22	данные отсутствуют	данные отсутствуют
695	774268.26	1317134.5	данные отсутствуют	данные отсутствуют
696	774228.74	1317099.69	данные отсутствуют	данные отсутствуют
697	774182.14	1317070.4	данные отсутствуют	данные отсутствуют
698	774138.07	1317094.44	данные отсутствуют	данные отсутствуют
699	774167.36	1317135.05	данные отсутствуют	данные отсутствуют
700	774241.6	1317166.54	данные отсутствуют	данные отсутствуют
701	774279.85	1317234.79	данные отсутствуют	данные отсутствуют
702	774315.1	1317307.53	данные отсутствуют	данные отсутствуют
703	774291.85	1317322.53	данные отсутствуют	данные отсутствуют
704	774267.1	1317307.53	данные отсутствуют	данные отсутствуют
705	774293.04	1317336.04	данные отсутствуют	данные отсутствуют

Государственный регистратор		ФГИС ЕГРН
полное наименование должности	подпись	инициалы, фамилия

М.П.

Раздел 3.2

Выписка из Единого государственного реестра недвижимости об объекте недвижимости  
Описание местоположения земельного участка

<b>Земельный участок</b>			
<small>(вид объекта недвижимости)</small>			
Лист № ___ Раздела <b>3.2</b>	Всего листов раздела <b>3.2</b> : ___	Всего разделов: ___	Всего листов выписки: ___
<b>10.11.2021.№ 99/2021/429577015</b>			
Кадастровый номер:		<b>02:17:000000:870</b>	

Сведения о характерных точках границы земельного участка				
Система координат				
Зона №				
Номер точки	Координаты		Описание закрепления на местности	Средняя квадратическая погрешность определения координат характерных точек границ земельного участка, м
	X	Y		
1	2	3	4	5
706	774297.86	1317343.21	данные отсутствуют	данные отсутствуют
707	774292.96	1317350.64	данные отсутствуют	данные отсутствуют
708	774327.34	1317392.87	данные отсутствуют	данные отсутствуют
709	774374.91	1317455.97	данные отсутствуют	данные отсутствуют
710	774403.12	1317489.68	данные отсутствуют	данные отсутствуют
711	774426.91	1317493.11	данные отсутствуют	данные отсутствуют
712	774455.12	1317498.78	данные отсутствуют	данные отсутствуют
713	774489.24	1317500.05	данные отсутствуют	данные отсутствуют
714	774509.49	1317522.7	данные отсутствуют	данные отсутствуют
715	774511.52	1317537.78	данные отсутствуют	данные отсутствуют
716	774516.48	1317573.81	данные отсутствуют	данные отсутствуют
717	774503.59	1317619.5	данные отсутствуют	данные отсутствуют
718	774493.68	1317681.42	данные отсутствуют	данные отсутствуют
719	774487.25	1317728.48	данные отсутствуют	данные отсутствуют
720	774476.84	1317792.37	данные отсутствуют	данные отсутствуют

Государственный регистратор		ФГИС ЕГРН
полное наименование должности	подпись	инициалы, фамилия

М.П.

Выписка из Единого государственного реестра недвижимости об объекте недвижимости  
Описание местоположения земельного участка

<b>Земельный участок</b>			
(вид объекта недвижимости)			
Лист № ___	Раздела <b>3.2</b>	Всего листов раздела <b>3.2</b> : ___	Всего разделов: ___
Всего листов выписки: ___			
<b>10.11.2021.№ 99/2021/429577015</b>			
Кадастровый номер:		<b>02:17:000000:870</b>	

Сведения о характерных точках границы земельного участка				
Система координат				
Зона №				
Номер точки	Координаты		Описание закрепления на местности	Средняя квадратическая погрешность определения координат характерных точек границ земельного участка, м
	X	Y		
1	2	3	4	5
721	774460.58	1317864.66	данные отсутствуют	данные отсутствуют
722	774459.17	1317881.3	данные отсутствуют	данные отсутствуют
723	774457.53	1317897.38	данные отсутствуют	данные отсутствуют
724	774561.54	1317896.38	данные отсутствуют	данные отсутствуют
725	774553.12	1317867.66	данные отсутствуют	данные отсутствуют
726	774538.26	1317826.05	данные отсутствуют	данные отсутствуют
727	774522.91	1317803.26	данные отсутствуют	данные отсутствуют
728	774512.36	1317778.27	данные отсутствуют	данные отсутствуют
729	774514.24	1317749.09	данные отсутствуют	данные отсутствуют
730	774519.72	1317733.57	данные отсутствуют	данные отсутствуют
731	774530.38	1317722.5	данные отсутствуют	данные отсутствуют
732	774546.66	1317718.56	данные отсутствуют	данные отсутствуют
733	774572.41	1317702.4	данные отсутствуют	данные отсутствуют
734	774578.59	1317690.54	данные отсутствуют	данные отсутствуют
735	774595.55	1317643.94	данные отсутствуют	данные отсутствуют

Государственный регистратор		ФГИС ЕГРН
полное наименование должности	подпись	инициалы, фамилия

М.П.

Выписка из Единого государственного реестра недвижимости об объекте недвижимости  
Описание местоположения земельного участка

<b>Земельный участок</b>			
(вид объекта недвижимости)			
Лист № ___	Раздела <b>3.2</b>	Всего листов раздела <b>3.2</b> : ___	Всего разделов: ___
Всего листов выписки: ___			
<b>10.11.2021.№ 99/2021/429577015</b>			
Кадастровый номер:		<b>02:17:000000:870</b>	

Сведения о характерных точках границы земельного участка				
Система координат				
Зона №				
Номер точки	Координаты		Описание закрепления на местности	Средняя квадратическая погрешность определения координат характерных точек границ земельного участка, м
	X	Y		
1	2	3	4	5
736	774598.34	1317612.59	данные отсутствуют	данные отсутствуют
737	774586.94	1317563.58	данные отсутствуют	данные отсутствуют
738	774546.8	1317465.86	данные отсутствуют	данные отсутствуют
739	774603.47	1317521.9	данные отсутствуют	данные отсутствуют
740	774603.47	1317659.03	данные отсутствуют	данные отсутствуют
741	774607.76	1317740.45	данные отсутствуют	данные отсутствуют
742	774539.2	1317779.01	данные отсутствуют	данные отсутствуют
743	774582.05	1317899	данные отсутствуют	данные отсутствуют
744	774569.21	1317967.56	данные отсутствуют	данные отсутствуют
745	774577.76	1318006.13	данные отсутствуют	данные отсутствуют
746	774620.62	1318036.13	данные отсутствуют	данные отсутствуют
747	774626.41	1318042.09	данные отсутствуют	данные отсутствуют
748	774643.67	1318066.03	данные отсутствуют	данные отсутствуют
749	774657.67	1318071.13	данные отсутствуют	данные отсутствуют
750	774697.75	1318108.98	данные отсутствуют	данные отсутствуют

Государственный регистратор		ФГИС ЕГРН
полное наименование должности	подпись	инициалы, фамилия

М.П.

Выписка из Единого государственного реестра недвижимости об объекте недвижимости  
Описание местоположения земельного участка

<b>Земельный участок</b>			
<small>(вид объекта недвижимости)</small>			
Лист № ___ Раздела <b>3.2</b>	Всего листов раздела <b>3.2</b> : ___	Всего разделов: ___	Всего листов выписки: ___
<b>10.11.2021.№ 99/2021/429577015</b>			
Кадастровый номер:		<b>02:17:000000:870</b>	

Сведения о характерных точках границы земельного участка				
Система координат				
Зона №				
Номер точки	Координаты		Описание закрепления на местности	Средняя квадратическая погрешность определения координат характерных точек границ земельного участка, м
	X	Y		
1	2	3	4	5
751	774732.03	1318173.26	данные отсутствуют	данные отсутствуют
752	774787.74	1318318.95	данные отсутствуют	данные отсутствуют
753	774886.3	1318216.11	данные отсутствуют	данные отсутствуют
754	774993.43	1318096.12	данные отсутствуют	данные отсутствуют
755	775181.98	1318027.56	данные отсутствуют	данные отсутствуют
756	775336.25	1318061.84	данные отсутствуют	данные отсутствуют
757	775331.97	1318117.55	данные отсутствуют	данные отсутствуют
758	775280.54	1318130.4	данные отсутствуют	данные отсутствуют
759	775211.98	1318164.69	данные отсутствуют	данные отсутствуют
760	775177.7	1318228.96	данные отсутствуют	данные отсутствуют
761	775259.12	1318318.95	данные отсутствуют	данные отсутствуют
762	775267.69	1318241.82	данные отсутствуют	данные отсутствуют
763	775370.55	1318186.11	данные отсутствуют	данные отсутствуют
764	775421.96	1318220.39	данные отсутствуют	данные отсутствуют
765	775439.1	1318160.4	данные отсутствуют	данные отсутствуют

Государственный регистратор		ФГИС ЕГРН
полное наименование должности	подпись	инициалы, фамилия

М.П.

Раздел 3.2

Выписка из Единого государственного реестра недвижимости об объекте недвижимости  
Описание местоположения земельного участка

<b>Земельный участок</b>			
<small>(вид объекта недвижимости)</small>			
Лист № ___ Раздела <b>3.2</b>	Всего листов раздела <b>3.2</b> : ___	Всего разделов: ___	Всего листов выписки: ___
<b>10.11.2021.№ 99/2021/429577015</b>			
Кадастровый номер:		<b>02:17:000000:870</b>	

Сведения о характерных точках границы земельного участка				
Система координат				
Зона №				
Номер точки	Координаты		Описание закрепления на местности	Средняя квадратическая погрешность определения координат характерных точек границ земельного участка, м
	X	Y		
1	2	3	4	5
766	775529.09	1318160.4	данные отсутствуют	данные отсутствуют
767	775649.07	1318190.4	данные отсутствуют	данные отсутствуют
768	775687.66	1318284.67	данные отсутствуют	данные отсутствуют
769	775597.65	1318378.95	данные отсутствуют	данные отсутствуют
770	775503.38	1318434.66	данные отсутствуют	данные отсутствуют
771	775413.39	1318460.37	данные отсутствуют	данные отсутствуют
772	775314.83	1318477.51	данные отсутствуют	данные отсутствуют
773	775254.83	1318494.65	данные отсутствуют	данные отсутствуют
774	775267.69	1318567.5	данные отсутствуют	данные отсутствуют
775	775387.67	1318623.21	данные отсутствуют	данные отсутствуют
776	775516.23	1318644.63	данные отсутствуют	данные отсутствуют
777	775649.07	1318473.22	данные отсутствуют	данные отсутствуют
778	775653.36	1318396.09	данные отсутствуют	данные отсутствуют
779	775687.64	1318336.1	данные отсутствуют	данные отсутствуют
780	775760.49	1318288.96	данные отсутствуют	данные отсутствуют

Государственный регистратор		ФГИС ЕГРН
полное наименование должности	подпись	инициалы, фамилия

М.П.



Выписка из Единого государственного реестра недвижимости об объекте недвижимости  
Описание местоположения земельного участка

<b>Земельный участок</b>			
(вид объекта недвижимости)			
Лист № ___	Раздела <b>3.2</b>	Всего листов раздела <b>3.2</b> : ___	Всего разделов: ___
Всего листов выписки: ___			
<b>10.11.2021.№ 99/2021/429577015</b>			
Кадастровый номер:		<b>02:17:000000:870</b>	

Сведения о характерных точках границы земельного участка				
Система координат				
Зона №				
Номер точки	Координаты		Описание закрепления на местности	Средняя квадратическая погрешность определения координат характерных точек границ земельного участка, м
	X	Y		
1	2	3	4	5
781	775790.49	1318336.1	данные отсутствуют	данные отсутствуют
782	775696.23	1318443.23	данные отсутствуют	данные отсутствуют
783	775649.07	1318541.79	данные отсутствуют	данные отсутствуют
784	775571.94	1318696.06	данные отсутствуют	данные отсутствуют
785	775657.64	1318717.48	данные отсутствуют	данные отсутствуют
786	775709.07	1318623.21	данные отсутствуют	данные отсутствуют
787	775790.49	1318520.36	данные отсутствуют	данные отсутствуют
788	775927.62	1318357.52	данные отсутствуют	данные отсутствуют
789	775919.05	1318413.23	данные отсутствуют	данные отсутствуют
790	775837.63	1318511.79	данные отсутствуют	данные отсутствуют
791	775816.2	1318567.5	данные отсутствуют	данные отсутствуют
792	775919.05	1318464.65	данные отсутствуют	данные отсутствуют
793	776017.61	1318434.66	данные отсутствуют	данные отсутствуют
794	776047.6	1318468.94	данные отсутствуют	данные отсутствуют
795	775979.04	1318494.65	данные отсутствуют	данные отсутствуют

Государственный регистратор		ФГИС ЕГРН
полное наименование должности	подпись	инициалы, фамилия

М.П.

Выписка из Единого государственного реестра недвижимости об объекте недвижимости  
Описание местоположения земельного участка

<b>Земельный участок</b>			
(вид объекта недвижимости)			
Лист № ___	Раздела <b>3.2</b>	Всего листов раздела <b>3.2</b> : ___	Всего разделов: ___
Всего листов выписки: ___			
<b>10.11.2021.№ 99/2021/429577015</b>			
Кадастровый номер:		<b>02:17:000000:870</b>	

Сведения о характерных точках границы земельного участка				
Система координат				
Зона №				
Номер точки	Координаты		Описание закрепления на местности	Средняя квадратическая погрешность определения координат характерных точек границ земельного участка, м
	X	Y		
1	2	3	4	5
796	775897.62	1318567.5	данные отсутствуют	данные отсутствуют
797	775837.63	1318661.77	данные отсутствуют	данные отсутствуют
798	775726.21	1318717.48	данные отсутствуют	данные отсутствуют
799	775696.21	1318786.05	данные отсутствуют	данные отсутствуют
800	775678.68	1318828.7	данные отсутствуют	данные отсутствуют
801	775573.88	1318768.86	данные отсутствуют	данные отсутствуют
802	775434.74	1318714.38	данные отсутствуют	данные отсутствуют
803	775278.2	1318632.45	данные отсутствуют	данные отсутствуют
804	775249.27	1318618.84	данные отсутствуют	данные отсутствуют
805	775196.53	1318595.62	данные отсутствуют	данные отсутствуют
806	775166.54	1318584.74	данные отсутствуют	данные отсутствуют
807	775137.84	1318575.09	данные отсутствуют	данные отсутствуют
808	774974.63	1318525.44	данные отсутствуют	данные отсутствуют
809	774870.68	1318494.13	данные отсутствуют	данные отсутствуют
810	774799.88	1318466.56	данные отсутствуют	данные отсутствуют

Государственный регистратор		ФГИС ЕГРН
полное наименование должности	подпись	инициалы, фамилия

М.П.

Выписка из Единого государственного реестра недвижимости об объекте недвижимости  
Описание местоположения земельного участка

<b>Земельный участок</b>			
<small>(вид объекта недвижимости)</small>			
Лист № ___	Раздела <b>3.2</b>	Всего листов раздела <b>3.2</b> : ___	Всего разделов: ___
Всего листов выписки: ___			
<b>10.11.2021.№ 99/2021/429577015</b>			
Кадастровый номер:		<b>02:17:000000:870</b>	

Сведения о характерных точках границы земельного участка				
Система координат				
Зона №				
Номер точки	Координаты		Описание закрепления на местности	Средняя квадратическая погрешность определения координат характерных точек границ земельного участка, м
	X	Y		
1	2	3	4	5
811	774659.14	1318430.36	данные отсутствуют	данные отсутствуют
812	774626.94	1318420.61	данные отсутствуют	данные отсутствуют
813	774517.67	1318389.19	данные отсутствуют	данные отсутствуют
814	774462.39	1318372.86	данные отсутствуют	данные отсутствуют
815	774437.14	1318363.35	данные отсутствуют	данные отсутствуют
816	774420.13	1318356.88	данные отсутствуют	данные отсутствуют
817	774413.73	1318362.37	данные отсутствуют	данные отсутствуют
818	774408.64	1318360.79	данные отсутствуют	данные отсутствуют
819	774422.95	1318325.67	данные отсутствуют	данные отсутствуют
820	774448.22	1318268.82	данные отсутствуют	данные отсутствуют
821	774465.91	1318213.66	данные отсутствуют	данные отсутствуют
822	774465.91	1318213.63	данные отсутствуют	данные отсутствуют
823	774465.9	1318213.58	данные отсутствуют	данные отсутствуют
824	774463.8	1318210.21	данные отсутствуют	данные отсутствуют
825	774463.77	1318210.18	данные отсутствуют	данные отсутствуют

Государственный регистратор		ФГИС ЕГРН
полное наименование должности	подпись	инициалы, фамилия

М.П.

Раздел 3.2

Выписка из Единого государственного реестра недвижимости об объекте недвижимости  
Описание местоположения земельного участка

<b>Земельный участок</b>			
<small>(вид объекта недвижимости)</small>			
Лист № ___	Раздела <b>3.2</b>	Всего листов раздела <b>3.2</b> : ___	Всего разделов: ___
Всего листов выписки: ___			
<b>10.11.2021.№ 99/2021/429577015</b>			
Кадастровый номер:		<b>02:17:000000:870</b>	

Сведения о характерных точках границы земельного участка				
Система координат				
Зона №				
Номер точки	Координаты		Описание закрепления на местности	Средняя квадратическая погрешность определения координат характерных точек границ земельного участка, м
	X	Y		
1	2	3	4	5
826	774463.75	1318210.18	данные отсутствуют	данные отсутствуют
827	774458.7	1318208.08	данные отсутствуют	данные отсутствуют
828	774454.06	1318206.38	данные отсутствуют	данные отсутствуют
829	774449.94	1318204.92	данные отсутствуют	данные отсутствуют
830	774449.94	1318204.83	данные отсутствуют	данные отсутствуют
831	774432.54	1318185.76	данные отсутствуют	данные отсутствуют
832	774399.62	1318182.27	данные отсутствуют	данные отсутствуют
833	774370.19	1318187.48	данные отсутствуют	данные отсутствуют
834	774358.08	1318163.27	данные отсутствуют	данные отсутствуют
835	774358.09	1318147.08	данные отсутствуют	данные отсутствуют
836	774358.53	1318145.44	данные отсутствуют	данные отсутствуют
837	774361.48	1318139.99	данные отсутствуют	данные отсутствуют
838	774363.44	1318137.37	данные отсутствуют	данные отсутствуют
839	774377.47	1318132.92	данные отсутствуют	данные отсутствуют
840	774380.29	1318135.38	данные отсутствуют	данные отсутствуют

Государственный регистратор		ФГИС ЕГРН
полное наименование должности	подпись	инициалы, фамилия

М.П.

Выписка из Единого государственного реестра недвижимости об объекте недвижимости  
Описание местоположения земельного участка

<b>Земельный участок</b>			
(вид объекта недвижимости)			
Лист № ___ Раздела <b>3.2</b>	Всего листов раздела <b>3.2</b> : ___	Всего разделов: ___	Всего листов выписки: ___
<b>10.11.2021.№ 99/2021/429577015</b>			
Кадастровый номер:		<b>02:17:000000:870</b>	

Сведения о характерных точках границы земельного участка				
Система координат				
Зона №				
Номер точки	Координаты		Описание закрепления на местности	Средняя квадратическая погрешность определения координат характерных точек границ земельного участка, м
	X	Y		
1	2	3	4	5
841	774383.66	1318137.92	данные отсутствуют	данные отсутствуют
842	774383.71	1318137.93	данные отсутствуют	данные отсутствуют
843	774388.78	1318137.08	данные отсутствуют	данные отсутствуют
844	774388.82	1318137.07	данные отсутствуют	данные отсутствуют
845	774393.03	1318134.12	данные отсутствуют	данные отсутствуют
846	774393.06	1318134.1	данные отсутствуют	данные отсутствуют
847	774393.07	1318134.05	данные отсутствуют	данные отсутствуют
848	774393.07	1318128.99	данные отсутствуют	данные отсутствуют
849	774393.06	1318128.95	данные отсутствуют	данные отсутствуют
850	774390.52	1318125.15	данные отсутствуют	данные отсутствуют
851	774390.5	1318125.13	данные отсутствуют	данные отсутствуют
852	774388.62	1318123.87	данные отсутствуют	данные отсутствуют
853	774370.31	1318087.1	данные отсутствуют	данные отсутствуют
854	774382.36	1318080.25	данные отсутствуют	данные отсутствуют
855	774394.51	1318067.46	данные отсутствуют	данные отсутствуют

Государственный регистратор		ФГИС ЕГРН
полное наименование должности	подпись	инициалы, фамилия

М.П.

Выписка из Единого государственного реестра недвижимости об объекте недвижимости  
Описание местоположения земельного участка

<b>Земельный участок</b>			
(вид объекта недвижимости)			
Лист № ___ Раздела <b>3.2</b>	Всего листов раздела <b>3.2</b> : ___	Всего разделов: ___	Всего листов выписки: ___
<b>10.11.2021.№ 99/2021/429577015</b>			
Кадастровый номер:		<b>02:17:000000:870</b>	

Сведения о характерных точках границы земельного участка				
Система координат				
Зона №				
Номер точки	Координаты		Описание закрепления на местности	Средняя квадратическая погрешность определения координат характерных точек границ земельного участка, м
	X	Y		
1	2	3	4	5
856	774396.79	1318066.76	данные отсутствуют	данные отсутствуют
857	774401.4	1318065.91	данные отсутствуют	данные отсутствуют
858	774406.01	1318066.76	данные отсутствуют	данные отсутствуют
859	774406.03	1318066.76	данные отсутствуют	данные отсутствуют
860	774411.08	1318066.35	данные отсутствуют	данные отсутствуют
861	774416.55	1318067.18	данные отсутствуют	данные отсутствуют
862	774416.58	1318067.18	данные отсутствуют	данные отсутствуют
863	774421.21	1318065.91	данные отсутствуют	данные отсутствуют
864	774421.24	1318065.9	данные отсутствуют	данные отсутствуют
865	774425.46	1318062.12	данные отсутствуют	данные отсутствуют
866	774425.48	1318062.1	данные отсутствуют	данные отсутствуют
867	774425.48	1318062.08	данные отсутствуют	данные отсутствуют
868	774427.59	1318057.02	данные отсутствуют	данные отсутствуют
869	774427.6	1318056.99	данные отсутствуют	данные отсутствуют
870	774427.18	1318050.66	данные отсутствуют	данные отсутствуют

Государственный регистратор		ФГИС ЕГРН
полное наименование должности	подпись	инициалы, фамилия

М.П.

Выписка из Единого государственного реестра недвижимости об объекте недвижимости  
Описание местоположения земельного участка

<b>Земельный участок</b>			
<small>(вид объекта недвижимости)</small>			
Лист № ___	Раздела <b>3.2</b>	Всего листов раздела <b>3.2</b> : ___	Всего разделов: ___
Всего листов выписки: ___			
<b>10.11.2021.№ 99/2021/429577015</b>			
Кадастровый номер:		<b>02:17:000000:870</b>	

Сведения о характерных точках границы земельного участка				
Система координат				
Зона №				
Номер точки	Координаты		Описание закрепления на местности	Средняя квадратическая погрешность определения координат характерных точек границ земельного участка, м
	X	Y		
1	2	3	4	5
871	774427.17	1318050.63	данные отсутствуют	данные отсутствуют
872	774427.14	1318050.6	данные отсутствуют	данные отсутствуют
873	774423.77	1318048.06	данные отсутствуют	данные отсутствуют
874	774419.13	1318045.12	данные отсутствуют	данные отсутствуют
875	774414.08	1318042.18	данные отсутствуют	данные отсутствуют
876	774409.88	1318039.23	данные отсутствуют	данные отсутствуют
877	774406.52	1318035.89	данные отсутствуют	данные отсутствуют
878	774404.02	1318031.27	данные отсутствуют	данные отсутствуют
879	774403.6	1318025.84	данные отсутствуют	данные отсутствуют
880	774406.1	1318021.68	данные отсутствуют	данные отсутствуют
881	774409.47	1318018.33	данные отсутствуют	данные отсутствуют
882	774413.23	1318016.22	данные отсутствуют	данные отсутствуют
883	774416.63	1318013.69	данные отсутствуют	данные отсутствуют
884	774416.66	1318013.67	данные отсутствуют	данные отсутствуют
885	774416.67	1318013.65	данные отсутствуют	данные отсутствуют

Государственный регистратор		ФГИС ЕГРН
полное наименование должности	подпись	инициалы, фамилия

М.П.

Раздел 3.2

Выписка из Единого государственного реестра недвижимости об объекте недвижимости  
Описание местоположения земельного участка

<b>Земельный участок</b>			
<small>(вид объекта недвижимости)</small>			
Лист № ___	Раздела <b>3.2</b>	Всего листов раздела <b>3.2</b> : ___	Всего разделов: ___
Всего листов выписки: ___			
<b>10.11.2021.№ 99/2021/429577015</b>			
Кадастровый номер:		<b>02:17:000000:870</b>	

Сведения о характерных точках границы земельного участка				
Система координат				
Зона №				
Номер точки	Координаты		Описание закрепления на местности	Средняя квадратическая погрешность определения координат характерных точек границ земельного участка, м
	X	Y		
1	2	3	4	5
886	774417.91	1318009.44	данные отсутствуют	данные отсутствуют
887	774417.91	1318009.41	данные отсутствуют	данные отсутствуют
888	774418.33	1317998.89	данные отсутствуют	данные отсутствуют
889	774419.6	1317994.26	данные отсутствуют	данные отсутствуют
890	774420.86	1317990.06	данные отсутствуют	данные отсутствуют
891	774420.86	1317990.03	данные отсутствуют	данные отсутствуют
892	774420.86	1317984.56	данные отсутствуют	данные отсутствуют
893	774420.85	1317984.53	данные отсутствуют	данные отсутствуют
894	774419.16	1317979.91	данные отсутствуют	данные отсутствуют
895	774417.49	1317975.71	данные отсутствуют	данные отсутствуют
896	774417.91	1317966.03	данные отсутствуют	данные отсутствуют
897	774417.9	1317965.99	данные отсутствуют	данные отсутствуют
898	774415.09	1317960.38	данные отсутствуют	данные отсутствуют
899	774415.3	1317958.8	данные отсутствуют	данные отсутствуют
900	774413.78	1317957.09	данные отсутствуют	данные отсутствуют

Государственный регистратор		ФГИС ЕГРН
полное наименование должности	подпись	инициалы, фамилия

М.П.

Выписка из Единого государственного реестра недвижимости об объекте недвижимости  
Описание местоположения земельного участка

<b>Земельный участок</b>			
(вид объекта недвижимости)			
Лист № ___ Раздела <b>3.2</b>	Всего листов раздела <b>3.2</b> : ___	Всего разделов: ___	Всего листов выписки: ___
<b>10.11.2021.№ 99/2021/429577015</b>			
Кадастровый номер:		<b>02:17:000000:870</b>	

Сведения о характерных точках границы земельного участка				
Система координат				
Зона №				
Номер точки	Координаты		Описание закрепления на местности	Средняя квадратическая погрешность определения координат характерных точек границ земельного участка, м
	X	Y		
1	2	3	4	5
901	774414.54	1317952.15	данные отсутствуют	данные отсутствуют
902	774414.54	1317952.12	данные отсутствуют	данные отсутствуют
903	774413.7	1317947.92	данные отсутствуют	данные отсутствуют
904	774413.69	1317947.9	данные отсутствуют	данные отсутствуют
905	774413.68	1317947.88	данные отсутствуют	данные отсутствуют
906	774410.32	1317944.1	данные отсутствуют	данные отсутствуют
907	774407.38	1317931.92	данные отсутствуют	данные отсутствуют
908	774407.37	1317931.9	данные отсутствуют	данные отсутствуют
909	774405.29	1317927.67	данные отсутствуют	данные отсутствуют
910	774402.76	1317923.08	данные отсутствуют	данные отсутствуют
911	774404.01	1317918.91	данные отсутствуют	данные отсутствуют
912	774406.11	1317914.28	данные отсутствуют	данные отсутствуют
913	774406.12	1317914.26	данные отсутствуют	данные отсутствуют
914	774407.38	1317909.64	данные отсутствуют	данные отсутствуют
915	774407.38	1317909.61	данные отсутствуют	данные отсутствуют

Государственный регистратор		ФГИС ЕГРН
полное наименование должности	подпись	инициалы, фамилия

М.П.

Выписка из Единого государственного реестра недвижимости об объекте недвижимости  
Описание местоположения земельного участка

<b>Земельный участок</b>			
(вид объекта недвижимости)			
Лист № ___ Раздела <b>3.2</b>	Всего листов раздела <b>3.2</b> : ___	Всего разделов: ___	Всего листов выписки: ___
<b>10.11.2021.№ 99/2021/429577015</b>			
Кадастровый номер:		<b>02:17:000000:870</b>	

Сведения о характерных точках границы земельного участка				
Система координат				
Зона №				
Номер точки	Координаты		Описание закрепления на местности	Средняя квадратическая погрешность определения координат характерных точек границ земельного участка, м
	X	Y		
1	2	3	4	5
916	774406.75	1317901.62	данные отсутствуют	данные отсутствуют
917	774407.6	1317895.54	данные отсутствуют	данные отсутствуют
918	774410.69	1317892.02	данные отсутствуют	данные отсутствуют
919	774415.69	1317892.86	данные отсутствуют	данные отсутствуют
920	774420.31	1317895.38	данные отсутствуют	данные отсутствуют
921	774420.33	1317895.39	данные отсутствуют	данные отсутствуют
922	774424.54	1317896.23	данные отсутствуют	данные отсутствуют
923	774424.56	1317896.23	данные отсутствуют	данные отсутствуют
924	774429.21	1317895.39	данные отсутствуют	данные отсутствуют
925	774429.24	1317895.38	данные отсутствуют	данные отсутствуют
926	774429.26	1317895.35	данные отсутствуют	данные отсутствуют
927	774431.79	1317891.97	данные отсутствуют	данные отсутствуют
928	774431.81	1317891.92	данные отсутствуют	данные отсутствуют
929	774431.81	1317891.9	данные отсутствуют	данные отсутствуют
930	774430.96	1317887.28	данные отсутствуют	данные отсутствуют

Государственный регистратор		ФГИС ЕГРН
полное наименование должности	подпись	инициалы, фамилия

М.П.

Выписка из Единого государственного реестра недвижимости об объекте недвижимости  
Описание местоположения земельного участка

<b>Земельный участок</b>			
<small>(вид объекта недвижимости)</small>			
Лист № ___	Раздела <b>3.2</b>	Всего листов раздела <b>3.2</b> : ___	Всего разделов: ___
Всего листов выписки: ___			
<b>10.11.2021.№ 99/2021/429577015</b>			
Кадастровый номер:		<b>02:17:000000:870</b>	

Сведения о характерных точках границы земельного участка				
Система координат				
Зона №				
Номер точки	Координаты		Описание закрепления на местности	Средняя квадратическая погрешность определения координат характерных точек границ земельного участка, м
	X	Y		
1	2	3	4	5
931	774430.95	1317887.25	данные отсутствуют	данные отсутствуют
932	774428.43	1317883.04	данные отсутствуют	данные отсутствуют
933	774428.41	1317883.03	данные отсутствуют	данные отсутствуют
934	774425.05	1317879.65	данные отсутствуют	данные отсутствуют
935	774422.54	1317875.87	данные отсутствуют	данные отсутствуют
936	774420.02	1317872.53	данные отсутствуют	данные отсутствуют
937	774420.02	1317867.93	данные отсутствуют	данные отсутствуют
938	774421.28	1317863.74	данные отсутствуют	данные отсутствуют
939	774422.53	1317859.53	данные отсутствуют	данные отсутствуют
940	774424.64	1317854.9	данные отсутствуют	данные отсутствуют
941	774424.65	1317854.88	данные отсутствуют	данные отсутствуют
942	774425.49	1317850.68	данные отсутствуют	данные отсутствуют
943	774426.33	1317845.63	данные отсутствуют	данные отсутствуют
944	774425.49	1317840.55	данные отсутствуют	данные отсутствуют
945	774425.48	1317840.52	данные отсутствуют	данные отсутствуют

Государственный регистратор		ФГИС ЕГРН
полное наименование должности	подпись	инициалы, фамилия

М.П.

Раздел 3.2

Выписка из Единого государственного реестра недвижимости об объекте недвижимости  
Описание местоположения земельного участка

<b>Земельный участок</b>			
<small>(вид объекта недвижимости)</small>			
Лист № ___	Раздела <b>3.2</b>	Всего листов раздела <b>3.2</b> : ___	Всего разделов: ___
Всего листов выписки: ___			
<b>10.11.2021.№ 99/2021/429577015</b>			
Кадастровый номер:		<b>02:17:000000:870</b>	

Сведения о характерных точках границы земельного участка				
Система координат				
Зона №				
Номер точки	Координаты		Описание закрепления на местности	Средняя квадратическая погрешность определения координат характерных точек границ земельного участка, м
	X	Y		
1	2	3	4	5
946	774425.45	1317840.49	данные отсутствуют	данные отсутствуют
947	774422.08	1317837.95	данные отсутствуют	данные отсутствуют
948	774417.87	1317835.42	данные отсутствуют	данные отсутствуют
949	774417.84	1317835.41	данные отсутствуют	данные отсутствуют
950	774413.63	1317834.57	данные отсутствуют	данные отсутствуют
951	774413.61	1317834.57	данные отсутствуют	данные отсутствуют
952	774408.13	1317835.41	данные отсутствуют	данные отсутствуют
953	774408.1	1317835.42	данные отсутствуют	данные отсутствуют
954	774408.07	1317835.44	данные отсутствуют	данные отсутствуют
955	774407.95	1317835.57	данные отсутствуют	данные отсутствуют
956	774380.55	1317835.77	данные отсутствуют	данные отсутствуют
957	774354.69	1317838.53	данные отсутствуют	данные отсутствуют
958	774353.84	1317838.36	данные отсутствуют	данные отсутствуют
959	774349.65	1317837.1	данные отсутствуют	данные отсутствуют
960	774347.28	1317835.21	данные отсутствуют	данные отсутствуют

Государственный регистратор		ФГИС ЕГРН
полное наименование должности	подпись	инициалы, фамилия

М.П.

Выписка из Единого государственного реестра недвижимости об объекте недвижимости  
Описание местоположения земельного участка

<b>Земельный участок</b>			
(вид объекта недвижимости)			
Лист № ___ Раздела <b>3.2</b>	Всего листов раздела <b>3.2</b> : ___	Всего разделов: ___	Всего листов выписки: ___
<b>10.11.2021.№ 99/2021/429577015</b>			
Кадастровый номер:		<b>02:17:000000:870</b>	

Сведения о характерных точках границы земельного участка				
Система координат				
Зона №				
Номер точки	Координаты		Описание закрепления на местности	Средняя квадратическая погрешность определения координат характерных точек границ земельного участка, м
	X	Y		
1	2	3	4	5
961	774345.05	1317831.42	данные отсутствуют	данные отсутствуют
962	774344.65	1317829.18	данные отсутствуют	данные отсутствуют
963	774345.07	1317824.15	данные отсутствуют	данные отсутствуют
964	774346.73	1317819.56	данные отсутствуют	данные отсутствуют
965	774350.49	1317817.06	данные отсутствуют	данные отсутствуют
966	774355.11	1317815.38	данные отсутствуют	данные отсутствуют
967	774359.75	1317813.7	данные отсутствуют	данные отсутствуют
968	774359.77	1317813.7	данные отсутствуют	данные отсутствуют
969	774359.79	1317813.68	данные отсутствуют	данные отсутствуют
970	774362.73	1317809.88	данные отсутствуют	данные отсутствуют
971	774362.75	1317809.83	данные отсутствуют	данные отсутствуют
972	774363.17	1317805.63	данные отсутствуют	данные отсутствуют
973	774363.16	1317805.57	данные отсутствуют	данные отсутствуют
974	774360.65	1317801.36	данные отсутствуют	данные отсутствуют
975	774359.81	1317797.17	данные отсутствуют	данные отсутствуют

Государственный регистратор		ФГИС ЕГРН
полное наименование должности	подпись	инициалы, фамилия

М.П.

Выписка из Единого государственного реестра недвижимости об объекте недвижимости  
Описание местоположения земельного участка

<b>Земельный участок</b>			
(вид объекта недвижимости)			
Лист № ___ Раздела <b>3.2</b>	Всего листов раздела <b>3.2</b> : ___	Всего разделов: ___	Всего листов выписки: ___
<b>10.11.2021.№ 99/2021/429577015</b>			
Кадастровый номер:		<b>02:17:000000:870</b>	

Сведения о характерных точках границы земельного участка				
Система координат				
Зона №				
Номер точки	Координаты		Описание закрепления на местности	Средняя квадратическая погрешность определения координат характерных точек границ земельного участка, м
	X	Y		
1	2	3	4	5
976	774360.23	1317791.36	данные отсутствуют	данные отсутствуют
977	774364.39	1317789.26	данные отсутствуют	данные отсутствуют
978	774368.99	1317787.59	данные отсутствуют	данные отсутствуют
979	774373.59	1317788.44	данные отсутствуют	данные отсутствуют
980	774378.23	1317788.86	данные отсутствуют	данные отсутствуют
981	774378.29	1317788.85	данные отсутствуют	данные отсутствуют
982	774382.1	1317786.32	данные отсутствуют	данные отсутствуют
983	774386.29	1317784.21	данные отсутствуют	данные отсутствуют
984	774386.31	1317784.18	данные отсутствуют	данные отсутствуют
985	774389.26	1317779.97	данные отсутствуют	данные отсутствуют
986	774389.28	1317779.92	данные отсутствуют	данные отсутствуют
987	774389.28	1317775.3	данные отсутствуют	данные отсутствуют
988	774389.28	1317770.66	данные отсутствуют	данные отсутствуют
989	774389.28	1317766.03	данные отсутствуют	данные отсутствуют
990	774389.28	1317761.87	данные отсутствуют	данные отсутствуют

Государственный регистратор		ФГИС ЕГРН
полное наименование должности	подпись	инициалы, фамилия

М.П.

Выписка из Единого государственного реестра недвижимости об объекте недвижимости  
Описание местоположения земельного участка

<b>Земельный участок</b>			
<small>(вид объекта недвижимости)</small>			
Лист № ___ Раздела <b>3.2</b>	Всего листов раздела <b>3.2</b> : ___	Всего разделов: ___	Всего листов выписки: ___
<b>10.11.2021.№ 99/2021/429577015</b>			
Кадастровый номер:		<b>02:17:000000:870</b>	

Сведения о характерных точках границы земельного участка				
Система координат				
Зона №				
Номер точки	Координаты		Описание закрепления на местности	Средняя квадратическая погрешность определения координат характерных точек границ земельного участка, м
	X	Y		
1	2	3	4	5
991	774392.6	1317759.38	данные отсутствуют	данные отсутствуют
992	774396.79	1317758.54	данные отсутствуют	данные отсутствуют
993	774396.82	1317758.53	данные отсутствуют	данные отсутствуют
994	774396.84	1317758.5	данные отсутствуют	данные отсутствуют
995	774399.37	1317754.71	данные отсутствуют	данные отсутствуют
996	774399.39	1317754.68	данные отсутствуют	данные отсутствуют
997	774400.65	1317750.05	данные отсутствуют	данные отсутствуют
998	774401.48	1317745.86	данные отсутствуют	данные отсутствуют
999	774404.84	1317740.83	данные отсутствуют	данные отсутствуют
1000	774409.02	1317737.9	данные отсутствуют	данные отсутствуют
1001	774413.63	1317735.8	данные отсутствуют	данные отсутствуют
1002	774413.77	1317735.79	данные отсутствуют	данные отсутствуют
1003	774424.24	1317741.32	данные отсутствуют	данные отсутствуют
1004	774424.49	1317741.65	данные отсутствуют	данные отсутствуют
1005	774424.51	1317741.67	данные отсутствуют	данные отсутствуют

Государственный регистратор		ФГИС ЕГРН
полное наименование должности	подпись	инициалы, фамилия

М.П.

Раздел 3.2

Выписка из Единого государственного реестра недвижимости об объекте недвижимости  
Описание местоположения земельного участка

<b>Земельный участок</b>			
<small>(вид объекта недвижимости)</small>			
Лист № ___ Раздела <b>3.2</b>	Всего листов раздела <b>3.2</b> : ___	Всего разделов: ___	Всего листов выписки: ___
<b>10.11.2021.№ 99/2021/429577015</b>			
Кадастровый номер:		<b>02:17:000000:870</b>	

Сведения о характерных точках границы земельного участка				
Система координат				
Зона №				
Номер точки	Координаты		Описание закрепления на местности	Средняя квадратическая погрешность определения координат характерных точек границ земельного участка, м
	X	Y		
1	2	3	4	5
1006	774429.56	1317745.46	данные отсутствуют	данные отсутствуют
1007	774429.61	1317745.48	данные отсутствуют	данные отсутствуют
1008	774431.72	1317745.28	данные отсутствуют	данные отсутствуют
1009	774439.62	1317749.45	данные отсутствуют	данные отсутствуют
1010	774441.94	1317743.39	данные отсутствуют	данные отсутствуют
1011	774443.53	1317742.95	данные отсутствуют	данные отсутствуют
1012	774443.56	1317742.94	данные отсутствуют	данные отсутствуют
1013	774443.58	1317742.92	данные отсутствуют	данные отсутствуют
1014	774446.53	1317739.15	данные отсутствуют	данные отсутствуют
1015	774446.54	1317739.12	данные отсутствуют	данные отсутствуют
1016	774448.23	1317734.89	данные отсутствуют	данные отсутствуют
1017	774449.91	1317729.85	данные отсутствуют	данные отсутствуют
1018	774449.91	1317729.82	данные отсутствуют	данные отсутствуют
1019	774449.91	1317729.79	данные отсутствуют	данные отсутствуют
1020	774448.23	1317724.31	данные отсутствуют	данные отсутствуют

Государственный регистратор		ФГИС ЕГРН
полное наименование должности	подпись	инициалы, фамилия

М.П.



Выписка из Единого государственного реестра недвижимости об объекте недвижимости  
Описание местоположения земельного участка

<b>Земельный участок</b>			
(вид объекта недвижимости)			
Лист № ___ Раздела <b>3.2</b>	Всего листов раздела <b>3.2</b> : ___	Всего разделов: ___	Всего листов выписки: ___
<b>10.11.2021.№ 99/2021/429577015</b>			
Кадастровый номер:		<b>02:17:000000:870</b>	

Сведения о характерных точках границы земельного участка				
Система координат				
Зона №				
Номер точки	Координаты		Описание закрепления на местности	Средняя квадратическая погрешность определения координат характерных точек границ земельного участка, м
	X	Y		
1	2	3	4	5
1021	774448.21	1317724.29	данные отсутствуют	данные отсутствуют
1022	774445.68	1317720.51	данные отсутствуют	данные отсутствуют
1023	774445.66	1317720.49	данные отсутствуют	данные отсутствуют
1024	774445.24	1317720.17	данные отсутствуют	данные отсутствуют
1025	774441.03	1317711.51	данные отсутствуют	данные отсутствуют
1026	774442.32	1317707.95	данные отсутствуют	данные отсутствуют
1027	774442.33	1317707.93	данные отсутствуют	данные отсутствуют
1028	774442.76	1317703.31	данные отсутствуют	данные отсутствуют
1029	774442.76	1317699.07	данные отсутствуют	данные отсутствуют
1030	774442.75	1317699.03	данные отсутствуют	данные отсутствуют
1031	774442.73	1317699.01	данные отсутствуют	данные отсутствуют
1032	774439.36	1317695.65	данные отсутствуют	данные отсутствуют
1033	774439.35	1317695.63	данные отсутствуют	данные отсутствуют
1034	774434.28	1317693.1	данные отсутствуют	данные отсутствуют
1035	774432.46	1317692.38	данные отсутствуют	данные отсутствуют

Государственный регистратор		ФГИС ЕГРН
полное наименование должности	подпись	инициалы, фамилия

М.П.

Выписка из Единого государственного реестра недвижимости об объекте недвижимости  
Описание местоположения земельного участка

<b>Земельный участок</b>			
(вид объекта недвижимости)			
Лист № ___ Раздела <b>3.2</b>	Всего листов раздела <b>3.2</b> : ___	Всего разделов: ___	Всего листов выписки: ___
<b>10.11.2021.№ 99/2021/429577015</b>			
Кадастровый номер:		<b>02:17:000000:870</b>	

Сведения о характерных точках границы земельного участка				
Система координат				
Зона №				
Номер точки	Координаты		Описание закрепления на местности	Средняя квадратическая погрешность определения координат характерных точек границ земельного участка, м
	X	Y		
1	2	3	4	5
1036	774424.05	1317672.87	данные отсутствуют	данные отсутствуют
1037	774417.29	1317652.13	данные отсутствуют	данные отсутствуют
1038	774416.91	1317647.3	данные отсутствуют	данные отсутствуют
1039	774417.48	1317645.63	данные отсутствуют	данные отсутствуют
1040	774418.76	1317639.73	данные отсутствуют	данные отсутствуют
1041	774418.76	1317639.71	данные отсутствуют	данные отсутствуют
1042	774418.76	1317639.68	данные отсутствуют	данные отсутствуют
1043	774417.07	1317634.21	данные отсутствуют	данные отсутствуют
1044	774417.05	1317634.18	данные отсутствуют	данные отсутствуют
1045	774415.72	1317632.65	данные отсутствуют	данные отсутствуют
1046	774415.47	1317629.54	данные отсутствуют	данные отсутствуют
1047	774392.82	1317620.82	данные отсутствуют	данные отсутствуют
1048	774375.62	1317618.61	данные отсутствуют	данные отсутствуют
1049	774374.51	1317617.75	данные отсутствуют	данные отсутствуют
1050	774370.29	1317615.22	данные отсутствуют	данные отсутствуют

Государственный регистратор		ФГИС ЕГРН
полное наименование должности	подпись	инициалы, фамилия

М.П.

Выписка из Единого государственного реестра недвижимости об объекте недвижимости  
Описание местоположения земельного участка

<b>Земельный участок</b>			
(вид объекта недвижимости)			
Лист № ___ Раздела <b>3.2</b>	Всего листов раздела <b>3.2</b> : ___	Всего разделов: ___	Всего листов выписки: ___
<b>10.11.2021.№ 99/2021/429577015</b>			
Кадастровый номер:		<b>02:17:000000:870</b>	

Сведения о характерных точках границы земельного участка				
Система координат				
Зона №				
Номер точки	Координаты		Описание закрепления на местности	Средняя квадратическая погрешность определения координат характерных точек границ земельного участка, м
	X	Y		
1	2	3	4	5
1051	774370.27	1317615.21	данные отсутствуют	данные отсутствуют
1052	774366.06	1317613.94	данные отсутствуют	данные отсутствуют
1053	774366.03	1317613.94	данные отсутствуют	данные отсутствуют
1054	774366	1317613.95	данные отсутствуют	данные отсутствуют
1055	774360.95	1317616.05	данные отсутствуют	данные отсутствуют
1056	774360.93	1317616.06	данные отсутствуют	данные отсутствуют
1057	774356.76	1317619.81	данные отсутствуют	данные отсутствуют
1058	774337.47	1317625.93	данные отсутствуют	данные отсутствуют
1059	774330.25	1317625.82	данные отсутствуют	данные отсутствуют
1060	774329.91	1317624.11	данные отсутствуют	данные отсутствуют
1061	774328.21	1317619.88	данные отсутствуют	данные отсутствуют
1062	774328.18	1317619.84	данные отсутствуют	данные отсутствуют
1063	774323.97	1317617.31	данные отсутствуют	данные отсутствуют
1064	774319.33	1317614.78	данные отсутствуют	данные отсутствуют
1065	774319.3	1317614.77	данные отсутствуют	данные отсутствуют

Государственный регистратор		ФГИС ЕГРН
полное наименование должности	подпись	инициалы, фамилия

М.П.

Раздел 3.2

Выписка из Единого государственного реестра недвижимости об объекте недвижимости  
Описание местоположения земельного участка

<b>Земельный участок</b>			
(вид объекта недвижимости)			
Лист № ___ Раздела <b>3.2</b>	Всего листов раздела <b>3.2</b> : ___	Всего разделов: ___	Всего листов выписки: ___
<b>10.11.2021.№ 99/2021/429577015</b>			
Кадастровый номер:		<b>02:17:000000:870</b>	

Сведения о характерных точках границы земельного участка				
Система координат				
Зона №				
Номер точки	Координаты		Описание закрепления на местности	Средняя квадратическая погрешность определения координат характерных точек границ земельного участка, м
	X	Y		
1	2	3	4	5
1066	774314.25	1317613.94	данные отсутствуют	данные отсутствуют
1067	774314.21	1317613.95	данные отсутствуют	данные отсутствуют
1068	774309.57	1317615.63	данные отсутствуют	данные отсутствуют
1069	774309.54	1317615.65	данные отсутствуют	данные отсутствуют
1070	774308.84	1317616.45	данные отсутствуют	данные отсутствуют
1071	774304.26	1317613.53	данные отсутствуют	данные отсутствуют
1072	774287.07	1317632.3	данные отсутствуют	данные отсутствуют
1073	774257.55	1317632.46	данные отсутствуют	данные отсутствуют
1074	774230.38	1317620.28	данные отсутствуют	данные отсутствуют
1075	774211.75	1317622.05	данные отсутствуют	данные отсутствуют
1076	774209.02	1317620.69	данные отсутствуют	данные отсутствуют
1077	774203.99	1317616.92	данные отсутствуют	данные отсутствуют
1078	774201.47	1317611.88	данные отсутствуют	данные отсутствуют
1079	774198.95	1317608.08	данные отсутствуют	данные отсутствуют
1080	774196.42	1317603.88	данные отсутствуют	данные отсутствуют

Государственный регистратор		ФГИС ЕГРН
полное наименование должности	подпись	инициалы, фамилия

М.П.

Выписка из Единого государственного реестра недвижимости об объекте недвижимости  
Описание местоположения земельного участка

<b>Земельный участок</b>			
(вид объекта недвижимости)			
Лист № ___ Раздела <b>3.2</b>	Всего листов раздела <b>3.2</b> : ___	Всего разделов: ___	Всего листов выписки: ___
<b>10.11.2021.№ 99/2021/429577015</b>			
Кадастровый номер:		<b>02:17:000000:870</b>	

Сведения о характерных точках границы земельного участка				
Система координат				
Зона №				
Номер точки	Координаты		Описание закрепления на местности	Средняя квадратическая погрешность определения координат характерных точек границ земельного участка, м
	X	Y		
1	2	3	4	5
1081	774193.05	1317597.56	данные отсутствуют	данные отсутствуют
1082	774191.37	1317593.36	данные отсутствуют	данные отсутствуют
1083	774189.68	1317589.15	данные отсутствуют	данные отсутствуют
1084	774189.68	1317589.13	данные отсутствуют	данные отсутствуют
1085	774187.16	1317584.93	данные отсутствуют	данные отсутствуют
1086	774184.62	1317581.13	данные отсутствуют	данные отсутствуют
1087	774180.41	1317576.92	данные отсутствуют	данные отсутствуют
1088	774177.88	1317573.55	данные отсутствуют	данные отсутствуют
1089	774177.87	1317573.53	данные отсутствуют	данные отсутствуют
1090	774174.5	1317570.59	данные отсутствуют	данные отсутствуют
1091	774170.28	1317567.64	данные отсутствуют	данные отсутствуют
1092	774166.06	1317565.52	данные отсутствуют	данные отсутствуют
1093	774160.17	1317562.58	данные отсутствуют	данные отсутствуют
1094	774155.43	1317560.05	данные отсутствуют	данные отсутствуют
1095	774143.79	1317544.66	данные отсутствуют	данные отсутствуют

Государственный регистратор		ФГИС ЕГРН
полное наименование должности	подпись	инициалы, фамилия

М.П.

Выписка из Единого государственного реестра недвижимости об объекте недвижимости  
Описание местоположения земельного участка

<b>Земельный участок</b>			
(вид объекта недвижимости)			
Лист № ___ Раздела <b>3.2</b>	Всего листов раздела <b>3.2</b> : ___	Всего разделов: ___	Всего листов выписки: ___
<b>10.11.2021.№ 99/2021/429577015</b>			
Кадастровый номер:		<b>02:17:000000:870</b>	

Сведения о характерных точках границы земельного участка				
Система координат				
Зона №				
Номер точки	Координаты		Описание закрепления на местности	Средняя квадратическая погрешность определения координат характерных точек границ земельного участка, м
	X	Y		
1	2	3	4	5
1096	774121.17	1317496.38	данные отсутствуют	данные отсутствуют
1097	774131.5	1317482.46	данные отсутствуют	данные отсутствуют
1098	774138.46	1317469.45	данные отсутствуют	данные отсутствуют
1099	774140.27	1317470.5	данные отсутствуют	данные отсутствуют
1100	774142.78	1317474.71	данные отсутствуют	данные отсутствуют
1101	774145.74	1317478.08	данные отсутствуют	данные отсутствуют
1102	774149.53	1317482.28	данные отсутствуют	данные отсутствуют
1103	774149.55	1317482.29	данные отсутствуют	данные отсутствуют
1104	774153.76	1317485.25	данные отсутствуют	данные отсутствуют
1105	774153.78	1317485.26	данные отсутствуют	данные отсутствуют
1106	774158.4	1317486.94	данные отсутствуют	данные отсутствуют
1107	774162.6	1317489.47	данные отсутствуют	данные отсутствуют
1108	774162.64	1317489.48	данные отсутствуют	данные отсутствуют
1109	774168.54	1317490.31	данные отсутствуют	данные отсутствуют
1110	774168.57	1317490.31	данные отсутствуют	данные отсутствуют

Государственный регистратор		ФГИС ЕГРН
полное наименование должности	подпись	инициалы, фамилия

М.П.

Выписка из Единого государственного реестра недвижимости об объекте недвижимости  
Описание местоположения земельного участка

<b>Земельный участок</b>			
(вид объекта недвижимости)			
Лист № ___ Раздела <b>3.2</b>	Всего листов раздела <b>3.2</b> : ___	Всего разделов: ___	Всего листов выписки: ___
<b>10.11.2021.№ 99/2021/429577015</b>			
Кадастровый номер:		<b>02:17:000000:870</b>	

Сведения о характерных точках границы земельного участка				
Система координат				
Зона №				
Номер точки	Координаты		Описание закрепления на местности	Средняя квадратическая погрешность определения координат характерных точек границ земельного участка, м
	X	Y		
1	2	3	4	5
1111	774173.2	1317489.48	данные отсутствуют	данные отсутствуют
1112	774173.22	1317489.47	данные отсутствуют	данные отсутствуют
1113	774177.04	1317487.36	данные отсутствуют	данные отсутствуют
1114	774177.06	1317487.34	данные отсутствуют	данные отсутствуют
1115	774179.99	1317483.55	данные отсутствуют	данные отсутствуют
1116	774182.51	1317479.75	данные отсутствуют	данные отсутствуют
1117	774182.53	1317479.71	данные отсутствуют	данные отсутствуют
1118	774183.38	1317474.67	данные отсутствуют	данные отсутствуют
1119	774183.38	1317474.65	данные отсутствуют	данные отсутствуют
1120	774182.53	1317469.59	данные отсутствуют	данные отсутствуют
1121	774182.52	1317469.56	данные отсутствуют	данные отсутствуют
1122	774180	1317465.77	данные отсутствуют	данные отсутствуют
1123	774177.48	1317456.52	данные отсутствуют	данные отсутствуют
1124	774177.47	1317456.49	данные отсутствуют	данные отсутствуют
1125	774174.94	1317452.29	данные отсутствуют	данные отсутствуют

Государственный регистратор		ФГИС ЕГРН
полное наименование должности	подпись	инициалы, фамилия

М.П.

Раздел 3.2

Выписка из Единого государственного реестра недвижимости об объекте недвижимости  
Описание местоположения земельного участка

<b>Земельный участок</b>			
(вид объекта недвижимости)			
Лист № ___ Раздела <b>3.2</b>	Всего листов раздела <b>3.2</b> : ___	Всего разделов: ___	Всего листов выписки: ___
<b>10.11.2021.№ 99/2021/429577015</b>			
Кадастровый номер:		<b>02:17:000000:870</b>	

Сведения о характерных точках границы земельного участка				
Система координат				
Зона №				
Номер точки	Координаты		Описание закрепления на местности	Средняя квадратическая погрешность определения координат характерных точек границ земельного участка, м
	X	Y		
1	2	3	4	5
1126	774172.42	1317448.08	данные отсутствуют	данные отсутствуют
1127	774169.47	1317444.7	данные отсутствуют	данные отсутствуют
1128	774164.43	1317432.94	данные отсутствуют	данные отсутствуют
1129	774164.43	1317427.49	данные отсутствуют	данные отсутствуют
1130	774164.42	1317427.45	данные отсутствуют	данные отсутствуют
1131	774161.88	1317424.08	данные отсутствуют	данные отсутствуют
1132	774161.87	1317424.06	данные отсутствуют	данные отсутствуют
1133	774158.52	1317421.1	данные отсутствуют	данные отсутствуют
1134	774158.49	1317421.09	данные отсутствуют	данные отсутствуют
1135	774154.27	1317419.41	данные отсутствуют	данные отсутствуют
1136	774150.48	1317417.31	данные отсутствуют	данные отсутствуют
1137	774146.29	1317415.21	данные отсутствуют	данные отсутствуют
1138	774144.58	1317412.77	данные отсутствуют	данные отсутствуют
1139	774150.73	1317396.05	данные отсутствуют	данные отсутствуют
1140	774150.64	1317394.5	данные отсутствуют	данные отсутствуют

Государственный регистратор		ФГИС ЕГРН
полное наименование должности	подпись	инициалы, фамилия

М.П.

Выписка из Единого государственного реестра недвижимости об объекте недвижимости  
Описание местоположения земельного участка

<b>Земельный участок</b>			
(вид объекта недвижимости)			
Лист № ___	Раздела <b>3.2</b>	Всего листов раздела <b>3.2</b> : ___	Всего разделов: ___
Всего листов выписки: ___			
<b>10.11.2021.№ 99/2021/429577015</b>			
Кадастровый номер:		<b>02:17:000000:870</b>	

Сведения о характерных точках границы земельного участка				
Система координат				
Зона №				
Номер точки	Координаты		Описание закрепления на местности	Средняя квадратическая погрешность определения координат характерных точек границ земельного участка, м
	X	Y		
1	2	3	4	5
1141	774153.46	1317390.48	данные отсутствуют	данные отсутствуют
1142	774153.48	1317390.43	данные отсутствуют	данные отсутствуют
1143	774153.48	1317390.41	данные отсутствуют	данные отсутствуют
1144	774152.64	1317385.79	данные отсутствуют	данные отсутствуют
1145	774152.63	1317385.77	данные отсутствуют	данные отсутствуют
1146	774152.6	1317385.74	данные отсутствуют	данные отсутствуют
1147	774150.17	1317383.91	данные отсутствуют	данные отсутствуют
1148	774149	1317357.41	данные отсутствуют	данные отсутствуют
1149	774147.5	1317356.85	данные отсутствуют	данные отсутствуют
1150	774147.54	1317356.82	данные отсутствуют	данные отсутствуют
1151	774147.57	1317356.8	данные отсутствуют	данные отсутствуют
1152	774147.58	1317356.77	данные отсутствуют	данные отсутствуют
1153	774148.43	1317352.56	данные отсутствуют	данные отсутствуют
1154	774148.43	1317352.54	данные отсутствуют	данные отсутствуют
1155	774148.42	1317352.5	данные отсутствуют	данные отсутствуют

Государственный регистратор		ФГИС ЕГРН
полное наименование должности	подпись	инициалы, фамилия

М.П.

Выписка из Единого государственного реестра недвижимости об объекте недвижимости  
Описание местоположения земельного участка

<b>Земельный участок</b>			
(вид объекта недвижимости)			
Лист № ___	Раздела <b>3.2</b>	Всего листов раздела <b>3.2</b> : ___	Всего разделов: ___
Всего листов выписки: ___			
<b>10.11.2021.№ 99/2021/429577015</b>			
Кадастровый номер:		<b>02:17:000000:870</b>	

Сведения о характерных точках границы земельного участка				
Система координат				
Зона №				
Номер точки	Координаты		Описание закрепления на местности	Средняя квадратическая погрешность определения координат характерных точек границ земельного участка, м
	X	Y		
1	2	3	4	5
1156	774145.88	1317348.7	данные отсутствуют	данные отсутствуют
1157	774145.86	1317348.68	данные отсутствуют	данные отсутствуют
1158	774142.07	1317346.14	данные отсутствуют	данные отсутствуют
1159	774142.05	1317346.13	данные отсутствуют	данные отсутствуют
1160	774137.84	1317344.87	данные отсутствуют	данные отсутствуют
1161	774132.78	1317343.61	данные отсутствуют	данные отсутствуют
1162	774128.14	1317342.76	данные отсутствуют	данные отсутствуют
1163	774128.12	1317342.76	данные отсутствуют	данные отсутствуют
1164	774128.1	1317342.76	данные отсутствуют	данные отсутствуют
1165	774123.89	1317343.61	данные отсутствуют	данные отсутствуют
1166	774119.26	1317344.45	данные отсутствуют	данные отсутствуют
1167	774114.21	1317345.29	данные отсутствуют	данные отсутствуют
1168	774109.58	1317346.13	данные отсутствуют	данные отсутствуют
1169	774109.16	1317346.3	данные отсутствуют	данные отсутствуют
1170	774079.14	1317345.14	данные отсутствуют	данные отсутствуют

Государственный регистратор		ФГИС ЕГРН
полное наименование должности	подпись	инициалы, фамилия

М.П.

Выписка из Единого государственного реестра недвижимости об объекте недвижимости  
Описание местоположения земельного участка

<b>Земельный участок</b>			
<small>(вид объекта недвижимости)</small>			
Лист № ___ Раздела <b>3.2</b>	Всего листов раздела <b>3.2</b> : ___	Всего разделов: ___	Всего листов выписки: ___
<b>10.11.2021.№ 99/2021/429577015</b>			
Кадастровый номер:		<b>02:17:000000:870</b>	

Сведения о характерных точках границы земельного участка				
Система координат				
Зона №				
Номер точки	Координаты		Описание закрепления на местности	Средняя квадратическая погрешность определения координат характерных точек границ земельного участка, м
	X	Y		
1	2	3	4	5
1171	774063.57	1317338.96	данные отсутствуют	данные отсутствуют
1172	774061.24	1317336.9	данные отсутствуют	данные отсутствуют
1173	774057.89	1317332.7	данные отсутствуют	данные отсутствуют
1174	774056.2	1317328.51	данные отсутствуют	данные отсутствуют
1175	774054.53	1317324.31	данные отсутствуют	данные отсутствуют
1176	774054.95	1317319.3	данные отсутствуют	данные отсутствуют
1177	774056.62	1317314.28	данные отсутствуют	данные отсутствуют
1178	774060.79	1317311.36	данные отсутствуют	данные отсутствуют
1179	774065.41	1317309.26	данные отсутствуют	данные отсутствуют
1180	774070.87	1317307.99	данные отсутствуют	данные отсутствуют
1181	774075.91	1317307.58	данные отсутствуют	данные отсутствуют
1182	774080.1	1317307.58	данные отсутствуют	данные отсутствуют
1183	774088.92	1317310.93	данные отсутствуют	данные отсутствуют
1184	774093.13	1317313.45	данные отсутствуют	данные отсутствуют
1185	774096.49	1317315.98	данные отсутствуют	данные отсутствуют

Государственный регистратор		ФГИС ЕГРН
полное наименование должности	подпись	инициалы, фамилия

М.П.

Раздел 3.2

Выписка из Единого государственного реестра недвижимости об объекте недвижимости  
Описание местоположения земельного участка

<b>Земельный участок</b>			
<small>(вид объекта недвижимости)</small>			
Лист № ___ Раздела <b>3.2</b>	Всего листов раздела <b>3.2</b> : ___	Всего разделов: ___	Всего листов выписки: ___
<b>10.11.2021.№ 99/2021/429577015</b>			
Кадастровый номер:		<b>02:17:000000:870</b>	

Сведения о характерных точках границы земельного участка				
Система координат				
Зона №				
Номер точки	Координаты		Описание закрепления на местности	Средняя квадратическая погрешность определения координат характерных точек границ земельного участка, м
	X	Y		
1	2	3	4	5
1186	774100.7	1317318.51	данные отсутствуют	данные отсутствуют
1187	774100.75	1317318.52	данные отсутствуют	данные отсутствуют
1188	774104.97	1317318.52	данные отсутствуют	данные отсутствуют
1189	774109.59	1317318.94	данные отсутствуют	данные отсутствуют
1190	774109.62	1317318.94	данные отсутствуют	данные отсутствуют
1191	774114.69	1317317.67	данные отсутствуют	данные отсутствуют
1192	774114.72	1317317.66	данные отсутствуют	данные отсутствуют
1193	774118.5	1317314.71	данные отсутствуют	данные отсутствуют
1194	774118.52	1317314.68	данные отсутствуют	данные отсутствуют
1195	774119.79	1317310.46	данные отсутствуют	данные отсутствуют
1196	774119.79	1317310.43	данные отсутствуют	данные отсутствуют
1197	774118.95	1317305.37	данные отсутствуют	данные отсутствуют
1198	774118.94	1317305.34	данные отсутствуют	данные отсутствуют
1199	774116.42	1317301.97	данные отсутствуют	данные отсутствуют
1200	774116.41	1317301.95	данные отсутствуют	данные отсутствуют

Государственный регистратор		ФГИС ЕГРН
полное наименование должности	подпись	инициалы, фамилия

М.П.

Выписка из Единого государственного реестра недвижимости об объекте недвижимости  
Описание местоположения земельного участка

<b>Земельный участок</b>			
(вид объекта недвижимости)			
Лист № ___ Раздела <b>3.2</b>	Всего листов раздела <b>3.2</b> : ___	Всего разделов: ___	Всего листов выписки: ___
<b>10.11.2021.№ 99/2021/429577015</b>			
Кадастровый номер:		<b>02:17:000000:870</b>	

Сведения о характерных точках границы земельного участка				
Система координат				
Зона №				
Номер точки	Координаты		Описание закрепления на местности	Средняя квадратическая погрешность определения координат характерных точек границ земельного участка, м
	X	Y		
1	2	3	4	5
1201	774111.77	1317297.73	данные отсутствуют	данные отсутствуют
1202	774108.83	1317293.53	данные отсутствуют	данные отсутствуют
1203	774106.31	1317289.75	данные отсутствуют	данные отсутствуют
1204	774104.63	1317284.29	данные отсутствуют	данные отсутствуют
1205	774102.1	1317279.22	данные отсутствуют	данные отсутствуют
1206	774102.09	1317279.2	данные отсутствуют	данные отсутствуют
1207	774099.14	1317275.84	данные отсутствуют	данные отсутствуют
1208	774099.12	1317275.83	данные отсутствуют	данные отсутствуют
1209	774095.33	1317273.3	данные отсутствуют	данные отсутствуют
1210	774091.1	1317271.62	данные отсутствуют	данные отсутствуют
1211	774085.62	1317270.34	данные отсутствуют	данные отсутствуют
1212	774085.6	1317270.34	данные отсутствуют	данные отсутствуют
1213	774085.57	1317270.34	данные отсутствуют	данные отсутствуют
1214	774081.36	1317271.61	данные отсутствуют	данные отсутствуют
1215	774081.33	1317271.63	данные отсутствуют	данные отсутствуют

Государственный регистратор		ФГИС ЕГРН
полное наименование должности	подпись	инициалы, фамилия

М.П.

Выписка из Единого государственного реестра недвижимости об объекте недвижимости  
Описание местоположения земельного участка

<b>Земельный участок</b>			
(вид объекта недвижимости)			
Лист № ___ Раздела <b>3.2</b>	Всего листов раздела <b>3.2</b> : ___	Всего разделов: ___	Всего листов выписки: ___
<b>10.11.2021.№ 99/2021/429577015</b>			
Кадастровый номер:		<b>02:17:000000:870</b>	

Сведения о характерных точках границы земельного участка				
Система координат				
Зона №				
Номер точки	Координаты		Описание закрепления на местности	Средняя квадратическая погрешность определения координат характерных точек границ земельного участка, м
	X	Y		
1	2	3	4	5
1216	774077.54	1317274.57	данные отсутствуют	данные отсутствуют
1217	774077.52	1317274.6	данные отсутствуют	данные отсутствуют
1218	774075.84	1317278.82	данные отсутствуют	данные отсутствуют
1219	774075.83	1317278.85	данные отсутствуют	данные отсутствуют
1220	774075.83	1317278.87	данные отсутствуют	данные отсутствуют
1221	774077.11	1317284.76	данные отсутствуют	данные отсутствуют
1222	774077.71	1317289.98	данные отсутствуют	данные отсутствуют
1223	774075.05	1317291.8	данные отсутствуют	данные отсутствуют
1224	774070.89	1317290.97	данные отсутствуют	данные отсутствуют
1225	774066.71	1317288.46	данные отсутствуют	данные отсутствуют
1226	774064.2	1317285.12	данные отсутствуют	данные отсутствуют
1227	774061.68	1317281.34	данные отсутствуют	данные отсутствуют
1228	774060.43	1317275.88	данные отсутствуют	данные отсутствуют
1229	774059.58	1317270.84	данные отсутствуют	данные отсутствуют
1230	774059.57	1317270.81	данные отсутствуют	данные отсутствуют

Государственный регистратор		ФГИС ЕГРН
полное наименование должности	подпись	инициалы, фамилия

М.П.

Выписка из Единого государственного реестра недвижимости об объекте недвижимости  
Описание местоположения земельного участка

<b>Земельный участок</b>			
<small>(вид объекта недвижимости)</small>			
Лист № ___ Раздела <b>3.2</b>	Всего листов раздела <b>3.2</b> : ___	Всего разделов: ___	Всего листов выписки: ___
<b>10.11.2021.№ 99/2021/429577015</b>			
Кадастровый номер:		<b>02:17:000000:870</b>	

Сведения о характерных точках границы земельного участка				
Система координат				
Зона №				
Номер точки	Координаты		Описание закрепления на местности	Средняя квадратическая погрешность определения координат характерных точек границ земельного участка, м
	X	Y		
1	2	3	4	5
1231	774059.54	1317270.77	данные отсутствуют	данные отсутствуют
1232	774055.33	1317268.24	данные отсутствуют	данные отсутствуют
1233	774055.3	1317268.23	данные отсутствуют	данные отсутствуют
1234	774050.67	1317266.97	данные отсутствуют	данные отсутствуют
1235	774046.46	1317266.13	данные отсутствуют	данные отсутствуют
1236	774046.44	1317266.13	данные отсутствуют	данные отсутствуют
1237	774038.87	1317267.8	данные отсутствуют	данные отсутствуют
1238	774035.55	1317265.32	данные отсутствуют	данные отсутствуют
1239	774033.46	1317261.15	данные отсутствуют	данные отсутствуют
1240	774033.91	1317256.12	данные отсутствуют	данные отсутствуют
1241	774033.91	1317256.09	данные отсутствуют	данные отсутствуют
1242	774033.04	1317251.45	данные отсутствуют	данные отсутствуют
1243	774033.05	1317251.43	данные отсутствуют	данные отсутствуют
1244	774030.72	1317246.81	данные отсутствуют	данные отсутствуют
1245	774030.69	1317246.77	данные отсутствуют	данные отсутствуют

Государственный регистратор		ФГИС ЕГРН
полное наименование должности	подпись	инициалы, фамилия

М.П.

Раздел 3.2

Выписка из Единого государственного реестра недвижимости об объекте недвижимости  
Описание местоположения земельного участка

<b>Земельный участок</b>			
<small>(вид объекта недвижимости)</small>			
Лист № ___ Раздела <b>3.2</b>	Всего листов раздела <b>3.2</b> : ___	Всего разделов: ___	Всего листов выписки: ___
<b>10.11.2021.№ 99/2021/429577015</b>			
Кадастровый номер:		<b>02:17:000000:870</b>	

Сведения о характерных точках границы земельного участка				
Система координат				
Зона №				
Номер точки	Координаты		Описание закрепления на местности	Средняя квадратическая погрешность определения координат характерных точек границ земельного участка, м
	X	Y		
1	2	3	4	5
1246	774026.89	1317244.67	данные отсутствуют	данные отсутствуют
1247	774021.85	1317242.15	данные отсутствуют	данные отсутствуют
1248	774019.55	1317240.04	данные отсутствуют	данные отсутствуют
1249	774019.51	1317240.02	данные отсутствуют	данные отсутствуют
1250	774014.46	1317238.76	данные отсутствуют	данные отсутствуют
1251	774014.44	1317238.76	данные отсутствуют	данные отсутствуют
1252	774014.41	1317238.76	данные отсутствуют	данные отсутствуют
1253	774009.36	1317240.44	данные отсутствуют	данные отсутствуют
1254	774008.17	1317240.92	данные отсутствуют	данные отсутствуют
1255	773976.97	1317239.55	данные отсутствуют	данные отсутствуют
1256	773962.16	1317239.59	данные отсутствуют	данные отсутствуют
1257	773961.45	1317238.79	данные отсутствуют	данные отсутствуют
1258	773958.51	1317235.41	данные отсутствуют	данные отсутствуют
1259	773955.56	1317232.05	данные отсутствуют	данные отсутствуют
1260	773955.54	1317232.04	данные отсутствуют	данные отсутствуют

Государственный регистратор		ФГИС ЕГРН
полное наименование должности	подпись	инициалы, фамилия

М.П.



Выписка из Единого государственного реестра недвижимости об объекте недвижимости  
Описание местоположения земельного участка

<b>Земельный участок</b>			
(вид объекта недвижимости)			
Лист № ___ Раздела <b>3.2</b>	Всего листов раздела <b>3.2</b> : ___	Всего разделов: ___	Всего листов выписки: ___
<b>10.11.2021.№ 99/2021/429577015</b>			
Кадастровый номер:		<b>02:17:000000:870</b>	

Сведения о характерных точках границы земельного участка				
Система координат				
Зона №				
Номер точки	Координаты		Описание закрепления на местности	Средняя квадратическая погрешность определения координат характерных точек границ земельного участка, м
	X	Y		
1	2	3	4	5
1261	773952.2	1317229.52	данные отсутствуют	данные отсутствуют
1262	773950.52	1317224.95	данные отсутствуют	данные отсутствуют
1263	773950.95	1317220.77	данные отсутствуют	данные отсутствуют
1264	773954.27	1317216.19	данные отсутствуют	данные отсутствуют
1265	773958.45	1317214.94	данные отсутствуют	данные отсутствуют
1266	773963.07	1317214.94	данные отсутствуют	данные отсутствуют
1267	773963.1	1317214.93	данные отсутствуют	данные отсутствуют
1268	773967.31	1317213.25	данные отсутствуют	данные отсутствуют
1269	773967.35	1317213.22	данные отсутствуют	данные отсутствуют
1270	773969.87	1317209.43	данные отсутствуют	данные отсутствуют
1271	773969.89	1317209.4	данные отсутствуют	данные отсутствуют
1272	773970.74	1317204.77	данные отсутствуют	данные отсутствуют
1273	773972.85	1317200.57	данные отсутствуют	данные отсутствуют
1274	773974.94	1317196.36	данные отсутствуют	данные отсутствуют
1275	773977.04	1317192.57	данные отсутствуют	данные отсутствуют

Государственный регистратор		ФГИС ЕГРН
полное наименование должности	подпись	инициалы, фамилия

М.П.

Выписка из Единого государственного реестра недвижимости об объекте недвижимости  
Описание местоположения земельного участка

<b>Земельный участок</b>			
(вид объекта недвижимости)			
Лист № ___ Раздела <b>3.2</b>	Всего листов раздела <b>3.2</b> : ___	Всего разделов: ___	Всего листов выписки: ___
<b>10.11.2021.№ 99/2021/429577015</b>			
Кадастровый номер:		<b>02:17:000000:870</b>	

Сведения о характерных точках границы земельного участка				
Система координат				
Зона №				
Номер точки	Координаты		Описание закрепления на местности	Средняя квадратическая погрешность определения координат характерных точек границ земельного участка, м
	X	Y		
1	2	3	4	5
1276	773979.15	1317188.78	данные отсутствуют	данные отсутствуют
1277	773979.16	1317188.76	данные отсутствуют	данные отсутствуют
1278	773981.25	1317179.53	данные отсутствуют	данные отсутствуют
1279	773985.86	1317177.02	данные отсутствуют	данные отсутствуют
1280	773990.49	1317174.08	данные отсутствуют	данные отсутствуют
1281	773990.51	1317174.06	данные отсутствуют	данные отсутствуют
1282	773993.87	1317170.28	данные отсутствуют	данные отсутствуют
1283	773997.66	1317167.33	данные отсутствуют	данные отсутствуют
1284	773997.67	1317167.31	данные отсутствуют	данные отсутствуют
1285	774000.21	1317163.53	данные отсутствуют	данные отсутствуют
1286	774003.55	1317159.75	данные отсутствуют	данные отсутствуют
1287	774008.57	1317157.23	данные отсутствуют	данные отсутствуют
1288	774012.77	1317155.99	данные отсутствуют	данные отсутствуют
1289	774018.24	1317155.15	данные отсутствуют	данные отсутствуют
1290	774018.28	1317155.14	данные отсутствуют	данные отсутствуют

Государственный регистратор		ФГИС ЕГРН
полное наименование должности	подпись	инициалы, фамилия

М.П.

Выписка из Единого государственного реестра недвижимости об объекте недвижимости  
Описание местоположения земельного участка

<b>Земельный участок</b>			
<small>(вид объекта недвижимости)</small>			
Лист № ___ Раздела <b>3.2</b>	Всего листов раздела <b>3.2</b> : ___	Всего разделов: ___	Всего листов выписки: ___
<b>10.11.2021.№ 99/2021/429577015</b>			
Кадастровый номер:		<b>02:17:000000:870</b>	

Сведения о характерных точках границы земельного участка				
Система координат				
Зона №				
Номер точки	Координаты		Описание закрепления на местности	Средняя квадратическая погрешность определения координат характерных точек границ земельного участка, м
	X	Y		
1	2	3	4	5
1291	774021.66	1317152.18	данные отсутствуют	данные отсутствуют
1292	774021.68	1317152.16	данные отсутствуют	данные отсутствуют
1293	774021.68	1317152.14	данные отсутствуют	данные отсутствуют
1294	774023.36	1317147.93	данные отсутствуют	данные отсутствуют
1295	774023.37	1317147.9	данные отсутствуют	данные отсутствуют
1296	774023.37	1317147.88	данные отсутствуют	данные отсутствуют
1297	774022.53	1317143.26	данные отсутствуют	данные отсутствуют
1298	774020.84	1317139.05	данные отсутствуют	данные отсутствуют
1299	774021.26	1317134.44	данные отсутствуют	данные отсутствуют
1300	774021.68	1317130.25	данные отсутствуют	данные отсутствуют
1301	774024.19	1317126.48	данные отсутствуют	данные отсутствуют
1302	774027.14	1317123.12	данные отсутствуют	данные отсутствуют
1303	774027.16	1317123.09	данные отсутствуют	данные отсутствуют
1304	774028.42	1317118.88	данные отсутствуют	данные отсутствуют
1305	774029.68	1317114.67	данные отсутствуют	данные отсутствуют

Государственный регистратор		ФГИС ЕГРН
полное наименование должности	подпись	инициалы, фамилия

М.П.

Раздел 3.2

Выписка из Единого государственного реестра недвижимости об объекте недвижимости  
Описание местоположения земельного участка

<b>Земельный участок</b>			
<small>(вид объекта недвижимости)</small>			
Лист № ___ Раздела <b>3.2</b>	Всего листов раздела <b>3.2</b> : ___	Всего разделов: ___	Всего листов выписки: ___
<b>10.11.2021.№ 99/2021/429577015</b>			
Кадастровый номер:		<b>02:17:000000:870</b>	

Сведения о характерных точках границы земельного участка				
Система координат				
Зона №				
Номер точки	Координаты		Описание закрепления на местности	Средняя квадратическая погрешность определения координат характерных точек границ земельного участка, м
	X	Y		
1	2	3	4	5
1306	774029.68	1317114.65	данные отсутствуют	данные отсутствуют
1307	774030.13	1317110.44	данные отсутствуют	данные отсутствуют
1308	774030.13	1317110.41	данные отсутствуют	данные отсутствуют
1309	774029.26	1317106.21	данные отсутствуют	данные отсутствуют
1310	774029.26	1317102.02	данные отсутствуют	данные отсутствуют
1311	774029.25	1317101.98	данные отсутствуют	данные отсутствуют
1312	774029.22	1317101.95	данные отсутствуют	данные отсутствуют
1313	774025.87	1317099.42	данные отсутствуют	данные отсутствуют
1314	774022.5	1317096.46	данные отсутствуют	данные отсутствуют
1315	774018.7	1317093.95	данные отсутствуют	данные отсутствуют
1316	774015.34	1317091.42	данные отсутствуют	данные отсутствуют
1317	774011.98	1317087.64	данные отсутствуют	данные отсутствуют
1318	774007.76	1317084.25	данные отсутствуют	данные отсутствуют
1319	774004.41	1317080.91	данные отсутствуют	данные отсутствуют
1320	774002.74	1317076.71	данные отсутствуют	данные отсутствуют

Государственный регистратор		ФГИС ЕГРН
полное наименование должности	подпись	инициалы, фамилия

М.П.

Выписка из Единого государственного реестра недвижимости об объекте недвижимости  
Описание местоположения земельного участка

<b>Земельный участок</b>			
(вид объекта недвижимости)			
Лист № ___ Раздела <b>3.2</b>	Всего листов раздела <b>3.2</b> : ___	Всего разделов: ___	Всего листов выписки: ___
<b>10.11.2021.№ 99/2021/429577015</b>			
Кадастровый номер:		<b>02:17:000000:870</b>	

Сведения о характерных точках границы земельного участка				
Система координат				
Зона №				
Номер точки	Координаты		Описание закрепления на местности	Средняя квадратическая погрешность определения координат характерных точек границ земельного участка, м
	X	Y		
1	2	3	4	5
1321	774001.89	1317072.52	данные отсутствуют	данные отсутствуют
1322	774002.31	1317067.5	данные отсутствуют	данные отсутствуют
1323	774002.31	1317062.44	данные отсутствуют	данные отсутствуют
1324	774003.16	1317057.39	данные отсутствуют	данные отсутствуют
1325	774003.58	1317053.18	данные отсутствуют	данные отсутствуют
1326	774003.58	1317048.54	данные отсутствуют	данные отсутствуют
1327	774004.42	1317044.34	данные отсутствуют	данные отсутствуют
1328	774005.26	1317038.86	данные отсутствуют	данные отсутствуют
1329	774005.26	1317038.84	данные отсутствуют	данные отсутствуют
1330	774004.42	1317032.95	данные отсутствуют	данные отсутствуют
1331	774004.42	1317028.74	данные отсутствуют	данные отсутствуют
1332	774004	1317024.52	данные отсутствуют	данные отсутствуют
1333	774003.58	1317019.89	данные отсутствуют	данные отсутствуют
1334	774002.74	1317013.99	данные отсутствуют	данные отсутствуют
1335	774002.73	1317013.95	данные отсутствуют	данные отсутствуют

Государственный регистратор		ФГИС ЕГРН
полное наименование должности	подпись	инициалы, фамилия

М.П.

Раздел 3.2

Выписка из Единого государственного реестра недвижимости об объекте недвижимости  
Описание местоположения земельного участка

<b>Земельный участок</b>			
(вид объекта недвижимости)			
Лист № ___ Раздела <b>3.2</b>	Всего листов раздела <b>3.2</b> : ___	Всего разделов: ___	Всего листов выписки: ___
<b>10.11.2021.№ 99/2021/429577015</b>			
Кадастровый номер:		<b>02:17:000000:870</b>	

Сведения о характерных точках границы земельного участка				
Система координат				
Зона №				
Номер точки	Координаты		Описание закрепления на местности	Средняя квадратическая погрешность определения координат характерных точек границ земельного участка, м
	X	Y		
1	2	3	4	5
1336	774000.2	1317009.74	данные отсутствуют	данные отсутствуют
1337	774000.17	1317009.71	данные отсутствуют	данные отсутствуют
1338	773993.65	1317006.57	данные отсутствуют	данные отсутствуют
1339	773990.29	1317002.37	данные отсутствуют	данные отсутствуют
1340	773990.27	1317002.35	данные отсутствуют	данные отсутствуют
1341	773989.71	1317002.07	данные отсутствуют	данные отсутствуют
1342	773987.69	1316995.76	данные отсутствуют	данные отсутствуют
1343	773998.02	1316974.77	данные отсутствуют	данные отсутствуют
1344	773991.64	1316959.41	данные отсутствуют	данные отсутствуют
1345	773994.68	1316958.51	данные отсутствуют	данные отсутствуют
1346	773994.7	1316958.5	данные отсутствуют	данные отсутствуют
1347	773998.92	1316955.13	данные отсутствуют	данные отсутствуют
1348	773998.94	1316955.11	данные отсутствуют	данные отсутствуют
1349	774001.46	1316950.46	данные отсутствуют	данные отсутствуют
1350	774003.57	1316945.83	данные отсутствуют	данные отсутствуют

Государственный регистратор		ФГИС ЕГРН
полное наименование должности	подпись	инициалы, фамилия

М.П.

Выписка из Единого государственного реестра недвижимости об объекте недвижимости  
Описание местоположения земельного участка

<b>Земельный участок</b>			
(вид объекта недвижимости)			
Лист № ___	Раздела <b>3.2</b>	Всего листов раздела <b>3.2</b> : ___	Всего разделов: ___
Всего листов выписки: ___			
<b>10.11.2021.№ 99/2021/429577015</b>			
Кадастровый номер:		<b>02:17:000000:870</b>	

Сведения о характерных точках границы земельного участка				
Система координат				
Зона №				
Номер точки	Координаты		Описание закрепления на местности	Средняя квадратическая погрешность определения координат характерных точек границ земельного участка, м
	X	Y		
1	2	3	4	5
1351	774005.68	1316940.35	данные отсутствуют	данные отсутствуют
1352	774007.37	1316935.29	данные отсутствуют	данные отсутствуют
1353	774008.63	1316930.64	данные отсутствуют	данные отсутствуют
1354	774009.89	1316926.45	данные отсутствуют	данные отсутствуют
1355	774009.89	1316926.43	данные отсутствуют	данные отсутствуют
1356	774010.32	1316922.22	данные отсутствуют	данные отсутствуют
1357	774010.32	1316917.58	данные отсутствуют	данные отсутствуют
1358	774009.49	1316912.52	данные отсутствуют	данные отсутствуют
1359	774009.46	1316912.49	данные отсутствуют	данные отсутствуют
1360	774006.92	1316909.1	данные отсутствуют	данные отсутствуют
1361	774006.9	1316909.07	данные отсутствуют	данные отсутствуют
1362	774002.69	1316906.54	данные отсутствуют	данные отсутствуют
1363	773998.46	1316904.85	данные отсутствуют	данные отсутствуют
1364	773994.25	1316903.59	данные отсутствуют	данные отсутствуют
1365	773989.2	1316901.91	данные отсутствуют	данные отсутствуют

Государственный регистратор		ФГИС ЕГРН
полное наименование должности	подпись	инициалы, фамилия

М.П.

Раздел 3.2

Выписка из Единого государственного реестра недвижимости об объекте недвижимости  
Описание местоположения земельного участка

<b>Земельный участок</b>			
(вид объекта недвижимости)			
Лист № ___	Раздела <b>3.2</b>	Всего листов раздела <b>3.2</b> : ___	Всего разделов: ___
Всего листов выписки: ___			
<b>10.11.2021.№ 99/2021/429577015</b>			
Кадастровый номер:		<b>02:17:000000:870</b>	

Сведения о характерных точках границы земельного участка				
Система координат				
Зона №				
Номер точки	Координаты		Описание закрепления на местности	Средняя квадратическая погрешность определения координат характерных точек границ земельного участка, м
	X	Y		
1	2	3	4	5
1366	773984.56	1316901.06	данные отсутствуют	данные отсутствуют
1367	773980.34	1316900.65	данные отсутствуют	данные отсутствуют
1368	773976.14	1316900.65	данные отсутствуют	данные отсутствуют
1369	773970.64	1316901.06	данные отсутствуют	данные отсутствуют
1370	773966.43	1316901.06	данные отсутствуют	данные отсутствуют
1371	773962.23	1316900.65	данные отсутствуют	данные отсутствуют
1372	773956.81	1316899.39	данные отсутствуют	данные отсутствуют
1373	773953.43	1316896.87	данные отсутствуют	данные отсутствуют
1374	773949.67	1316893.95	данные отсутствуют	данные отсутствуют
1375	773948.84	1316889.78	данные отсутствуют	данные отсутствуют
1376	773948.84	1316884.32	данные отсутствуют	данные отсутствуют
1377	773948.84	1316879.26	данные отсутствуют	данные отсутствуют
1378	773948	1316873.79	данные отсутствуют	данные отсутствуют
1379	773948.42	1316869.58	данные отсутствуют	данные отсутствуют
1380	773949.26	1316863.69	данные отсутствуют	данные отсутствуют

Государственный регистратор		ФГИС ЕГРН
полное наименование должности	подпись	инициалы, фамилия

М.П.

Выписка из Единого государственного реестра недвижимости об объекте недвижимости  
Описание местоположения земельного участка

<b>Земельный участок</b>			
(вид объекта недвижимости)			
Лист № ___ Раздела <b>3.2</b>	Всего листов раздела <b>3.2</b> : ___	Всего разделов: ___	Всего листов выписки: ___
<b>10.11.2021.№ 99/2021/429577015</b>			
Кадастровый номер:		<b>02:17:000000:870</b>	

Сведения о характерных точках границы земельного участка				
Система координат				
Зона №				
Номер точки	Координаты		Описание закрепления на местности	Средняя квадратическая погрешность определения координат характерных точек границ земельного участка, м
	X	Y		
1	2	3	4	5
1381	773949.68	1316858.63	данные отсутствуют	данные отсутствуют
1382	773949.68	1316853.58	данные отсутствуют	данные отсутствуют
1383	773950.52	1316848.11	данные отсутствуют	данные отсутствуют
1384	773951.36	1316842.63	данные отсутствуют	данные отсутствуют
1385	773951.78	1316838.43	данные отсутствуют	данные отсутствуют
1386	773951.78	1316838.41	данные отсутствуют	данные отсутствуют
1387	773950.94	1316832.93	данные отсутствуют	данные отсутствуют
1388	773950.93	1316832.91	данные отсутствуют	данные отсутствуют
1389	773949.25	1316828.7	данные отсутствуют	данные отсутствуют
1390	773949.23	1316828.67	данные отсутствуют	данные отсутствуют
1391	773945.88	1316825.71	данные отсутствуют	данные отсутствуют
1392	773942.49	1316822.36	данные отсутствуют	данные отсутствуют
1393	773942.48	1316822.34	данные отсутствуют	данные отсутствуют
1394	773939.75	1316820.82	данные отсутствуют	данные отсутствуют
1395	773938.95	1316804.89	данные отсутствуют	данные отсутствуют

Государственный регистратор		ФГИС ЕГРН
полное наименование должности	подпись	инициалы, фамилия

М.П.

Раздел 3.2

Выписка из Единого государственного реестра недвижимости об объекте недвижимости  
Описание местоположения земельного участка

<b>Земельный участок</b>			
(вид объекта недвижимости)			
Лист № ___ Раздела <b>3.2</b>	Всего листов раздела <b>3.2</b> : ___	Всего разделов: ___	Всего листов выписки: ___
<b>10.11.2021.№ 99/2021/429577015</b>			
Кадастровый номер:		<b>02:17:000000:870</b>	

Сведения о характерных точках границы земельного участка				
Система координат				
Зона №				
Номер точки	Координаты		Описание закрепления на местности	Средняя квадратическая погрешность определения координат характерных точек границ земельного участка, м
	X	Y		
1	2	3	4	5
1396	773928.49	1316787.41	данные отсутствуют	данные отсутствуют
1397	773916.42	1316787.45	данные отсутствуют	данные отсутствуют
1398	773916.42	1316786.62	данные отсутствуют	данные отсутствуют
1399	773916.84	1316781.58	данные отсутствуют	данные отсутствуют
1400	773916.84	1316781.56	данные отсутствуют	данные отсутствуют
1401	773915.99	1316776.5	данные отсутствуют	данные отсутствуют
1402	773915.98	1316776.47	данные отсутствуют	данные отсутствуют
1403	773915.96	1316776.44	данные отсутствуют	данные отсутствуют
1404	773911.75	1316773.08	данные отсутствуют	данные отсутствуют
1405	773911.72	1316773.07	данные отсутствуют	данные отсутствуют
1406	773907.11	1316771.39	данные отсутствуют	данные отсутствуют
1407	773902.9	1316769.7	данные отсутствуют	данные отсутствуют
1408	773899.14	1316765.53	данные отсутствуют	данные отсутствуют
1409	773898.31	1316760.51	данные отсутствуют	данные отсутствуют
1410	773898.73	1316755.05	данные отсутствуют	данные отсутствуют

Государственный регистратор		ФГИС ЕГРН
полное наименование должности	подпись	инициалы, фамилия

М.П.

Выписка из Единого государственного реестра недвижимости об объекте недвижимости  
Описание местоположения земельного участка

<b>Земельный участок</b>			
<small>(вид объекта недвижимости)</small>			
Лист № ___ Раздела <b>3.2</b>	Всего листов раздела <b>3.2</b> : ___	Всего разделов: ___	Всего листов выписки: ___
<b>10.11.2021.№ 99/2021/429577015</b>			
Кадастровый номер:		<b>02:17:000000:870</b>	

Сведения о характерных точках границы земельного участка				
Система координат				
Зона №				
Номер точки	Координаты		Описание закрепления на местности	Средняя квадратическая погрешность определения координат характерных точек границ земельного участка, м
	X	Y		
1	2	3	4	5
1411	773899.57	1316749.16	данные отсутствуют	данные отсутствуют
1412	773899.57	1316743.25	данные отсутствуют	данные отсутствуют
1413	773899.57	1316743.23	данные отсутствуют	данные отсутствуют
1414	773898.31	1316738.6	данные отсутствуют	данные отсутствуют
1415	773897.47	1316732.72	данные отсутствуют	данные отсутствуют
1416	773898.31	1316727.27	данные отсутствуют	данные отсутствуют
1417	773900.4	1316721.82	данные отсутствуют	данные отсутствуют
1418	773903.36	1316718.04	данные отсутствуют	данные отсутствуют
1419	773907.53	1316714.27	данные отсутствуют	данные отсутствуют
1420	773912.15	1316712.18	данные отсутствуют	данные отсутствуют
1421	773916.36	1316710.06	данные отсутствуют	данные отсутствуют
1422	773922.66	1316708.39	данные отсутствуют	данные отсутствуют
1423	773927.29	1316707.13	данные отсутствуют	данные отсутствуют
1424	773932.33	1316706.71	данные отсутствуют	данные отсутствуют
1425	773936.96	1316706.71	данные отсутствуют	данные отсутствуют

Государственный регистратор		ФГИС ЕГРН
полное наименование должности	подпись	инициалы, фамилия

М.П.

Раздел 3.2

Выписка из Единого государственного реестра недвижимости об объекте недвижимости  
Описание местоположения земельного участка

<b>Земельный участок</b>			
<small>(вид объекта недвижимости)</small>			
Лист № ___ Раздела <b>3.2</b>	Всего листов раздела <b>3.2</b> : ___	Всего разделов: ___	Всего листов выписки: ___
<b>10.11.2021.№ 99/2021/429577015</b>			
Кадастровый номер:		<b>02:17:000000:870</b>	

Сведения о характерных точках границы земельного участка				
Система координат				
Зона №				
Номер точки	Координаты		Описание закрепления на местности	Средняя квадратическая погрешность определения координат характерных точек границ земельного участка, м
	X	Y		
1	2	3	4	5
1426	773941.59	1316706.71	данные отсутствуют	данные отсутствуют
1427	773941.61	1316706.71	данные отсутствуют	данные отсутствуют
1428	773946.66	1316705.45	данные отсутствуют	данные отсутствуют
1429	773946.69	1316705.44	данные отсутствуют	данные отсутствуют
1430	773951.74	1316702.5	данные отсутствуют	данные отсутствуют
1431	773951.76	1316702.48	данные отсутствуют	данные отсутствуют
1432	773954.71	1316699.1	данные отсутствуют	данные отсутствуют
1433	773957.25	1316695.3	данные отсутствуют	данные отсутствуют
1434	773957.25	1316695.28	данные отсутствуют	данные отсутствуют
1435	773959.35	1316689.39	данные отсутствуют	данные отсутствуют
1436	773960.63	1316684.32	данные отсутствуют	данные отсутствуют
1437	773961.47	1316679.68	данные отсутствуют	данные отсутствуют
1438	773962.31	1316674.2	данные отсутствуют	данные отсутствуют
1439	773962.73	1316669.99	данные отсутствуют	данные отсутствуют
1440	773962.73	1316669.96	данные отсутствуют	данные отсутствуют

Государственный регистратор		ФГИС ЕГРН
полное наименование должности	подпись	инициалы, фамилия

М.П.

Выписка из Единого государственного реестра недвижимости об объекте недвижимости  
Описание местоположения земельного участка

<b>Земельный участок</b>			
(вид объекта недвижимости)			
Лист № ___ Раздела <b>3.2</b>	Всего листов раздела <b>3.2</b> : ___	Всего разделов: ___	Всего листов выписки: ___
<b>10.11.2021.№ 99/2021/429577015</b>			
Кадастровый номер:		<b>02:17:000000:870</b>	

Сведения о характерных точках границы земельного участка				
Система координат				
Зона №				
Номер точки	Координаты		Описание закрепления на местности	Средняя квадратическая погрешность определения координат характерных точек границ земельного участка, м
	X	Y		
1	2	3	4	5
1441	773961.89	1316665.34	данные отсутствуют	данные отсутствуют
1442	773961.88	1316665.32	данные отсутствуют	данные отсутствуют
1443	773961.86	1316665.29	данные отсутствуют	данные отсутствуют
1444	773957.23	1316661.07	данные отсутствуют	данные отсутствуют
1445	773953.01	1316658.11	данные отсутствуют	данные отсутствуют
1446	773952.98	1316658.1	данные отсутствуют	данные отсутствуют
1447	773950.1	1316657.58	данные отсутствуют	данные отсутствуют
1448	773947.61	1316654.03	данные отсутствуют	данные отсутствуют
1449	773930.16	1316654.1	данные отсутствуют	данные отсутствуют
1450	773927.63	1316652.66	данные отсутствуют	данные отсутствуют
1451	773926.96	1316651.06	данные отсутствуют	данные отсутствуют
1452	773939.12	1316640.17	данные отсутствуют	данные отсутствуют
1453	773939.14	1316640.15	данные отсутствуют	данные отсутствуют
1454	773939.15	1316640.12	данные отсутствуют	данные отсутствуют
1455	773944	1316620.88	данные отсутствуют	данные отсутствуют

Государственный регистратор		ФГИС ЕГРН
полное наименование должности	подпись	инициалы, фамилия

М.П.

Выписка из Единого государственного реестра недвижимости об объекте недвижимости  
Описание местоположения земельного участка

<b>Земельный участок</b>			
(вид объекта недвижимости)			
Лист № ___ Раздела <b>3.2</b>	Всего листов раздела <b>3.2</b> : ___	Всего разделов: ___	Всего листов выписки: ___
<b>10.11.2021.№ 99/2021/429577015</b>			
Кадастровый номер:		<b>02:17:000000:870</b>	

Сведения о характерных точках границы земельного участка				
Система координат				
Зона №				
Номер точки	Координаты		Описание закрепления на местности	Средняя квадратическая погрешность определения координат характерных точек границ земельного участка, м
	X	Y		
1	2	3	4	5
1456	773944	1316620.85	данные отсутствуют	данные отсутствуют
1457	773942.3	1316602.17	данные отсутствуют	данные отсутствуют
1458	773942.29	1316602.14	данные отсутствуют	данные отсутствуют
1459	773929.46	1316574.38	данные отсутствуют	данные отсутствуют
1460	773920.62	1316561.32	данные отсутствуют	данные отсутствуют
1461	773917.26	1316545.35	данные отсутствуют	данные отсутствуют
1462	773917.33	1316534.09	данные отсутствуют	данные отсутствуют
1463	773923.12	1316524.79	данные отсутствуют	данные отсутствуют
1464	773933.77	1316520.38	данные отсутствуют	данные отсутствуют
1465	773948.7	1316520.89	данные отсутствуют	данные отсутствуют
1466	773996.16	1316551.4	данные отсутствуют	данные отсутствуют
1467	774003.88	1316552.28	данные отсутствуют	данные отсутствуют
1468	774012.7	1316558.9	данные отсутствуют	данные отсутствуют
1469	774012.74	1316558.92	данные отсутствуют	данные отсутствуют
1470	774028.32	1316561.45	данные отсутствуют	данные отсутствуют

Государственный регистратор		ФГИС ЕГРН
полное наименование должности	подпись	инициалы, фамилия

М.П.

Выписка из Единого государственного реестра недвижимости об объекте недвижимости  
Описание местоположения земельного участка

<b>Земельный участок</b>			
(вид объекта недвижимости)			
Лист № ___ Раздела <b>3.2</b>	Всего листов раздела <b>3.2</b> : ___	Всего разделов: ___	Всего листов выписки: ___
<b>10.11.2021.№ 99/2021/429577015</b>			
Кадастровый номер:		<b>02:17:000000:870</b>	

Сведения о характерных точках границы земельного участка				
Система координат				
Зона №				
Номер точки	Координаты		Описание закрепления на местности	Средняя квадратическая погрешность определения координат характерных точек границ земельного участка, м
	X	Y		
1	2	3	4	5
1471	774028.34	1316561.45	данные отсутствуют	данные отсутствуют
1472	774045.63	1316559.34	данные отсутствуют	данные отсутствуют
1473	774045.65	1316559.34	данные отсутствуют	данные отсутствуют
1474	774060.36	1316554.71	данные отсутствуют	данные отсутствуют
1475	774077.2	1316549.66	данные отсутствуют	данные отсутствуют
1476	774077.22	1316549.65	данные отсутствуют	данные отсутствуют
1477	774077.24	1316549.62	данные отсутствуют	данные отсутствуют
1478	774090.06	1316532.59	данные отсутствуют	данные отсутствуют
1479	774090.07	1316532.54	данные отсутствуют	данные отсутствуют
1480	774090.07	1316510.46	данные отсутствуют	данные отсутствуют
1481	774090.07	1316510.44	данные отсутствуют	данные отсутствуют
1482	774084.42	1316488.91	данные отсутствуют	данные отсутствуют
1483	774084.41	1316488.88	данные отсутствуют	данные отсутствуют
1484	774076	1316474.59	данные отсутствуют	данные отсутствуют
1485	774076.48	1316464.63	данные отсутствуют	данные отсутствуют

Государственный регистратор		ФГИС ЕГРН
полное наименование должности	подпись	инициалы, фамилия

М.П.

Раздел 3.2

Выписка из Единого государственного реестра недвижимости об объекте недвижимости  
Описание местоположения земельного участка

<b>Земельный участок</b>			
(вид объекта недвижимости)			
Лист № ___ Раздела <b>3.2</b>	Всего листов раздела <b>3.2</b> : ___	Всего разделов: ___	Всего листов выписки: ___
<b>10.11.2021.№ 99/2021/429577015</b>			
Кадастровый номер:		<b>02:17:000000:870</b>	

Сведения о характерных точках границы земельного участка				
Система координат				
Зона №				
Номер точки	Координаты		Описание закрепления на местности	Средняя квадратическая погрешность определения координат характерных точек границ земельного участка, м
	X	Y		
1	2	3	4	5
1486	774086.51	1316453.2	данные отсутствуют	данные отсутствуют
1487	774094.08	1316441.41	данные отсутствуют	данные отсутствуют
1488	774106.7	1316433.86	данные отсутствуют	данные отсутствуют
1489	774106.72	1316433.84	данные отсутствуют	данные отсутствуют
1490	774121.81	1316415.19	данные отсутствуют	данные отсутствуют
1491	774146.67	1316405.23	данные отсутствуют	данные отсутствуют
1492	774157.84	1316403.97	данные отсутствуют	данные отсутствуют
1493	774171.27	1316403.56	данные отсутствуют	данные отсутствуют
1494	774173.65	1316401.45	данные отсутствуют	данные отсутствуют
1495	774176.15	1316401.02	данные отсутствуют	данные отсутствуют
1496	774193.02	1316394.69	данные отсутствуют	данные отсутствуют
1497	774193.04	1316394.69	данные отсутствуют	данные отсутствуют
1498	774193.07	1316394.66	данные отсутствуют	данные отсутствуют
1499	774198.94	1316381.18	данные отсутствуют	данные отсутствуют
1500	774198.95	1316381.14	данные отсутствуют	данные отсутствуют

Государственный регистратор		ФГИС ЕГРН
полное наименование должности	подпись	инициалы, фамилия

М.П.



Выписка из Единого государственного реестра недвижимости об объекте недвижимости  
Описание местоположения земельного участка

<b>Земельный участок</b>			
(вид объекта недвижимости)			
Лист № ___	Раздела <b>3.2</b>	Всего листов раздела <b>3.2</b> : ___	Всего разделов: ___
Всего листов выписки: ___			
<b>10.11.2021.№ 99/2021/429577015</b>			
Кадастровый номер:		<b>02:17:000000:870</b>	

Сведения о характерных точках границы земельного участка				
Система координат				
Зона №				
Номер точки	Координаты		Описание закрепления на местности	Средняя квадратическая погрешность определения координат характерных точек границ земельного участка, м
	X	Y		
1	2	3	4	5
1501	774198.32	1316362.2	данные отсутствуют	данные отсутствуют
1502	774201.06	1316343.7	данные отсутствуют	данные отсутствуют
1503	774207.57	1316335.08	данные отсутствуют	данные отсутствуют
1504	774249.28	1316332.06	данные отсутствуют	данные отсутствуют
1505	774313.86	1316360.97	данные отсутствуют	данные отсутствуют
1506	774387.01	1316364.64	данные отсутствуют	данные отсутствуют
1507	774395.58	1316359.08	данные отсутствуют	данные отсутствуют
1508	774402.52	1316357.69	данные отсутствуют	данные отсутствуют
1509	774402.55	1316357.68	данные отсутствуют	данные отсутствуют
1510	774412.83	1316348.36	данные отсутствуют	данные отсутствуют
1511	774421.24	1316342.26	данные отсутствуют	данные отсутствуют
1512	774421.26	1316342.24	данные отсутствуют	данные отсутствуют
1513	774429.05	1316330.88	данные отсутствуют	данные отсутствуют
1514	774434.96	1316325.37	данные отсутствуют	данные отсутствуют
1515	774443.59	1316320.7	данные отсутствуют	данные отсутствуют

Государственный регистратор		ФГИС ЕГРН
полное наименование должности	подпись	инициалы, фамилия

М.П.

Раздел 3.2

Выписка из Единого государственного реестра недвижимости об объекте недвижимости  
Описание местоположения земельного участка

<b>Земельный участок</b>			
(вид объекта недвижимости)			
Лист № ___	Раздела <b>3.2</b>	Всего листов раздела <b>3.2</b> : ___	Всего разделов: ___
Всего листов выписки: ___			
<b>10.11.2021.№ 99/2021/429577015</b>			
Кадастровый номер:		<b>02:17:000000:870</b>	

Сведения о характерных точках границы земельного участка				
Система координат				
Зона №				
Номер точки	Координаты		Описание закрепления на местности	Средняя квадратическая погрешность определения координат характерных точек границ земельного участка, м
	X	Y		
1	2	3	4	5
1516	774455.45	1316322.86	данные отсутствуют	данные отсутствуют
1517	774468.06	1316330.06	данные отсутствуют	данные отсутствуют
1518	774479.96	1316338.36	данные отсутствуют	данные отсутствуют
1519	774492.23	1316349.19	данные отсутствуют	данные отсутствуют
1520	774492.25	1316349.2	данные отсутствуют	данные отсутствуют
1521	774492.27	1316349.21	данные отсутствуют	данные отсутствуют
1522	774507.43	1316352.09	данные отсутствуют	данные отсутствуют
1523	774507.46	1316352.09	данные отсутствуют	данные отсутствуют
1524	774521.17	1316351	данные отсутствуют	данные отсутствуют
1525	774521.21	1316350.99	данные отсутствуют	данные отсутствуют
1526	774536.74	1316337.64	данные отсутствуют	данные отсутствуют
1527	774552.99	1316317.42	данные отсутствуют	данные отсутствуют
1528	774553	1316317.4	данные отсутствуют	данные отсутствуют
1529	774561.3	1316298.98	данные отсутствуют	данные отсутствуют
1530	774561.31	1316298.94	данные отсутствуют	данные отсутствуют

Государственный регистратор		ФГИС ЕГРН
полное наименование должности	подпись	инициалы, фамилия

М.П.

Выписка из Единого государственного реестра недвижимости об объекте недвижимости  
Описание местоположения земельного участка

<b>Земельный участок</b>			
<small>(вид объекта недвижимости)</small>			
Лист № ___ Раздела <b>3.2</b>	Всего листов раздела <b>3.2</b> : ___	Всего разделов: ___	Всего листов выписки: ___
<b>10.11.2021.№ 99/2021/429577015</b>			
Кадастровый номер:		<b>02:17:000000:870</b>	

Сведения о характерных точках границы земельного участка				
Система координат				
Зона №				
Номер точки	Координаты		Описание закрепления на местности	Средняя квадратическая погрешность определения координат характерных точек границ земельного участка, м
	X	Y		
1	2	3	4	5
1531	774560.59	1316283.07	данные отсутствуют	данные отсутствуют
1532	774560.59	1316283.05	данные отсутствуют	данные отсутствуют
1533	774556.62	1316264.64	данные отсутствуют	данные отсутствуют
1534	774556.61	1316264.62	данные отсутствуют	данные отсутствуют
1535	774549.03	1316250.55	данные отсутствуют	данные отсутствуют
1536	774549.02	1316250.53	данные отсутствуют	данные отсутствуют
1537	774540.36	1316239.33	данные отсутствуют	данные отсутствуют
1538	774540.34	1316239.32	данные отсутствуют	данные отсутствуют
1539	774532.76	1316234.27	данные отсутствуют	данные отсутствуют
1540	774532.71	1316234.26	данные отсутствуют	данные отсутствуют
1541	774514.29	1316235.33	данные отсутствуют	данные отсутствуют
1542	774494.44	1316240.76	данные отсутствуют	данные отсутствуют
1543	774480.36	1316246.53	данные отсутствуют	данные отсутствуют
1544	774469.58	1316246.89	данные отсутствуют	данные отсутствуют
1545	774458.43	1316240.06	данные отсутствуют	данные отсутствуют

Государственный регистратор		ФГИС ЕГРН
полное наименование должности	подпись	инициалы, фамилия

М.П.

Раздел 3.2

Выписка из Единого государственного реестра недвижимости об объекте недвижимости  
Описание местоположения земельного участка

<b>Земельный участок</b>			
<small>(вид объекта недвижимости)</small>			
Лист № ___ Раздела <b>3.2</b>	Всего листов раздела <b>3.2</b> : ___	Всего разделов: ___	Всего листов выписки: ___
<b>10.11.2021.№ 99/2021/429577015</b>			
Кадастровый номер:		<b>02:17:000000:870</b>	

Сведения о характерных точках границы земельного участка				
Система координат				
Зона №				
Номер точки	Координаты		Описание закрепления на местности	Средняя квадратическая погрешность определения координат характерных точек границ земельного участка, м
	X	Y		
1	2	3	4	5
1546	774450.87	1316228.54	данные отсутствуют	данные отсутствуют
1547	774446	1316213.77	данные отсутствуют	данные отсутствуют
1548	774446.75	1316204.85	данные отсутствуют	данные отсутствуют
1549	774719.46	1315963.95	данные отсутствуют	данные отсутствуют
1550	774731.01	1315961.94	данные отсутствуют	данные отсутствуют
1551	774738.73	1315962.28	данные отсутствуют	данные отсутствуют
1552	774743.55	1315968.48	данные отсутствуют	данные отсутствуют
1553	774743.58	1315968.5	данные отсутствуют	данные отсутствуют
1554	774743.6	1315968.51	данные отсутствуют	данные отсутствуют
1555	774754.81	1315971.33	данные отсутствуют	данные отсутствуют
1556	774775.01	1315982.88	данные отсутствуют	данные отсутствуют
1557	774775.05	1315982.89	данные отсутствуют	данные отсутствуют
1558	774790.93	1315982.89	данные отсутствуют	данные отсутствуют
1559	774790.98	1315982.88	данные отсутствуют	данные отсутствуют
1560	774808.3	1315972.78	данные отсутствуют	данные отсутствуют

Государственный регистратор		ФГИС ЕГРН
полное наименование должности	подпись	инициалы, фамилия

М.П.

Выписка из Единого государственного реестра недвижимости об объекте недвижимости  
Описание местоположения земельного участка

<b>Земельный участок</b>			
(вид объекта недвижимости)			
Лист № ___	Раздела <b>3.2</b>	Всего листов раздела <b>3.2</b> : ___	Всего разделов: ___
Всего листов выписки: ___			
<b>10.11.2021.№ 99/2021/429577015</b>			
Кадастровый номер:		<b>02:17:000000:870</b>	

Сведения о характерных точках границы земельного участка				
Система координат				
Зона №				
Номер точки	Координаты		Описание закрепления на местности	Средняя квадратическая погрешность определения координат характерных точек границ земельного участка, м
	X	Y		
1	2	3	4	5
1561	774808.33	1315972.74	данные отсутствуют	данные отсутствуют
1562	774808.34	1315972.71	данные отсутствуют	данные отсутствуют
1563	774809.79	1315958.27	данные отсутствуют	данные отсутствуют
1564	774809.78	1315958.22	данные отсутствуют	данные отсутствуют
1565	774809.76	1315958.19	данные отсутствуют	данные отсутствуют
1566	774804.73	1315953.51	данные отсутствуют	данные отсутствуют
1567	774805.08	1315946.14	данные отсутствуют	данные отсутствуют
1568	774809.78	1315936.65	данные отсутствуют	данные отсутствуют
1569	774809.79	1315936.63	данные отсутствуют	данные отсутствуют
1570	774812.66	1315922.22	данные отсутствуют	данные отсутствуют
1571	774817.16	1315915.92	данные отсутствуют	данные отсутствуют
1572	774824.17	1315909.26	данные отсутствуют	данные отсутствуют
1573	774831.26	1315908	данные отсутствуют	данные отсутствуют
1574	774839.97	1315910.7	данные отсутствуют	данные отсутствуют
1575	774851.48	1315920.79	данные отсутствуют	данные отсутствуют

Государственный регистратор		ФГИС ЕГРН
полное наименование должности	подпись	инициалы, фамилия

М.П.

Выписка из Единого государственного реестра недвижимости об объекте недвижимости  
Описание местоположения земельного участка

<b>Земельный участок</b>			
(вид объекта недвижимости)			
Лист № ___	Раздела <b>3.2</b>	Всего листов раздела <b>3.2</b> : ___	Всего разделов: ___
Всего листов выписки: ___			
<b>10.11.2021.№ 99/2021/429577015</b>			
Кадастровый номер:		<b>02:17:000000:870</b>	

Сведения о характерных точках границы земельного участка				
Система координат				
Зона №				
Номер точки	Координаты		Описание закрепления на местности	Средняя квадратическая погрешность определения координат характерных точек границ земельного участка, м
	X	Y		
1	2	3	4	5
1576	774857.61	1315937.36	данные отсутствуют	данные отсутствуют
1577	774857.62	1315937.38	данные отсутствуют	данные отсутствуют
1578	774864.39	1315946.51	данные отсутствуют	данные отсутствуют
1579	774864.41	1315946.53	данные отсутствуют	данные отсутствуют
1580	774871.5	1315951.72	данные отсутствуют	данные отсутствуют
1581	774871.54	1315951.74	данные отсутствуют	данные отсутствуют
1582	774875.34	1315952.22	данные отсутствуют	данные отсутствуют
1583	774878.92	1315955.98	данные отсутствуют	данные отсутствуют
1584	774878.95	1315956	данные отсутствуют	данные отсутствуют
1585	774878.97	1315956.01	данные отсутствуют	данные отсутствуют
1586	774887.63	1315958.35	данные отсутствуют	данные отсутствуют
1587	774887.65	1315958.35	данные отсутствуют	данные отсутствуют
1588	774887.7	1315958.34	данные отсутствуют	данные отсутствуют
1589	774892.87	1315953.45	данные отсутствуют	данные отсутствуют
1590	774892.89	1315953.42	данные отсутствуют	данные отсутствуют

Государственный регистратор		ФГИС ЕГРН
полное наименование должности	подпись	инициалы, фамилия

М.П.

Выписка из Единого государственного реестра недвижимости об объекте недвижимости  
Описание местоположения земельного участка

<b>Земельный участок</b>			
(вид объекта недвижимости)			
Лист № ___ Раздела <b>3.2</b>	Всего листов раздела <b>3.2</b> : ___	Всего разделов: ___	Всего листов выписки: ___
<b>10.11.2021.№ 99/2021/429577015</b>			
Кадастровый номер:		<b>02:17:000000:870</b>	

Сведения о характерных точках границы земельного участка				
Система координат				
Зона №				
Номер точки	Координаты		Описание закрепления на местности	Средняя квадратическая погрешность определения координат характерных точек границ земельного участка, м
	X	Y		
1	2	3	4	5
1591	774896.39	1315947.11	данные отсутствуют	данные отсутствуют
1592	774896.4	1315947.09	данные отсутствуют	данные отсутствуют
1593	774897.4	1315941.99	данные отсутствуют	данные отсутствуют
1594	774897.4	1315941.97	данные отсутствуют	данные отсутствуют
1595	774896.4	1315932.26	данные отсутствуют	данные отсутствуют
1596	774896.39	1315932.24	данные отсутствуют	данные отсутствуют
1597	774890.27	1315914.93	данные отсутствуют	данные отсутствуют
1598	774884.85	1315897.63	данные отсутствуют	данные отсутствуют
1599	774887.89	1315886.84	данные отсутствуют	данные отсутствуют
1600	774887.89	1315886.82	данные отсутствуют	данные отсутствуют
1601	774887.38	1315879.22	данные отсутствуют	данные отсутствуют
1602	774887.38	1315879.2	данные отсутствуют	данные отсутствуют
1603	774885.12	1315872.44	данные отсутствуют	данные отсутствуют
1604	774877.63	1315857.18	данные отсутствуют	данные отсутствуют
1605	774871.85	1315842.73	данные отсутствуют	данные отсутствуют

Государственный регистратор		ФГИС ЕГРН
полное наименование должности	подпись	инициалы, фамилия

М.П.

Раздел 3.2

Выписка из Единого государственного реестра недвижимости об объекте недвижимости  
Описание местоположения земельного участка

<b>Земельный участок</b>			
(вид объекта недвижимости)			
Лист № ___ Раздела <b>3.2</b>	Всего листов раздела <b>3.2</b> : ___	Всего разделов: ___	Всего листов выписки: ___
<b>10.11.2021.№ 99/2021/429577015</b>			
Кадастровый номер:		<b>02:17:000000:870</b>	

Сведения о характерных точках границы земельного участка				
Система координат				
Зона №				
Номер точки	Координаты		Описание закрепления на местности	Средняя квадратическая погрешность определения координат характерных точек границ земельного участка, м
	X	Y		
1	2	3	4	5
1606	774863.19	1315826.86	данные отсутствуют	данные отсутствуют
1607	774854.52	1315813.85	данные отсутствуют	данные отсутствуют
1608	774854.51	1315813.83	данные отсутствуют	данные отсутствуют
1609	774840.07	1315802.28	данные отсутствуют	данные отсутствуют
1610	774827.44	1315790.39	данные отсутствуют	данные отсутствуют
1611	774816.63	1315778.5	данные отсутствуют	данные отсутствуют
1612	774813.04	1315763.73	данные отсутствуют	данные отсутствуют
1613	774812.67	1315747.51	данные отсутствуют	данные отсутствуют
1614	774815.56	1315727.31	данные отсутствуют	данные отсутствуют
1615	774815.56	1315727.28	данные отсутствуют	данные отсутствуют
1616	774813.4	1315718.77	данные отсутствуют	данные отсутствуют
1617	774813.39	1315718.75	данные отсутствуют	данные отсутствуют
1618	774809.78	1315711.37	данные отсутствуют	данные отсутствуют
1619	774809.76	1315711.34	данные отсутствуют	данные отсутствуют
1620	774802.28	1315705.41	данные отсутствуют	данные отсутствуют

Государственный регистратор		ФГИС ЕГРН
полное наименование должности	подпись	инициалы, фамилия

М.П.

Выписка из Единого государственного реестра недвижимости об объекте недвижимости  
Описание местоположения земельного участка

<b>Земельный участок</b>			
(вид объекта недвижимости)			
Лист № ___ Раздела <b>3.2</b>	Всего листов раздела <b>3.2</b> : ___	Всего разделов: ___	Всего листов выписки: ___
<b>10.11.2021.№ 99/2021/429577015</b>			
Кадастровый номер:		<b>02:17:000000:870</b>	

Сведения о характерных точках границы земельного участка				
Система координат				
Зона №				
Номер точки	Координаты		Описание закрепления на местности	Средняя квадратическая погрешность определения координат характерных точек границ земельного участка, м
	X	Y		
1	2	3	4	5
1621	774802.26	1315705.4	данные отсутствуют	данные отсутствуют
1622	774796.74	1315702.67	данные отсутствуют	данные отсутствуют
1623	774796.72	1315702.66	данные отсутствуют	данные отсутствуют
1624	774786.34	1315699.68	данные отсутствуют	данные отсутствуют
1625	774777.97	1315698.33	данные отсутствуют	данные отсутствуют
1626	774777.93	1315698.34	данные отсутствуют	данные отсутствуют
1627	774763.46	1315704.11	данные отсутствуют	данные отсутствуют
1628	774751.9	1315712.78	данные отсутствуют	данные отсутствуют
1629	774751.88	1315712.8	данные отсутствуют	данные отсутствуют
1630	774743.22	1315724.35	данные отсутствуют	данные отсутствуют
1631	774743.21	1315724.37	данные отсутствуют	данные отсутствуют
1632	774737.44	1315738.8	данные отсутствуют	данные отсутствуют
1633	774737.43	1315738.83	данные отсутствуют	данные отсутствуют
1634	774737.43	1315757.59	данные отсутствуют	данные отсутствуют
1635	774734.56	1315774.91	данные отсутствуют	данные отсутствуют

Государственный регистратор		ФГИС ЕГРН
полное наименование должности	подпись	инициалы, фамилия

М.П.

Выписка из Единого государственного реестра недвижимости об объекте недвижимости  
Описание местоположения земельного участка

<b>Земельный участок</b>			
(вид объекта недвижимости)			
Лист № ___ Раздела <b>3.2</b>	Всего листов раздела <b>3.2</b> : ___	Всего разделов: ___	Всего листов выписки: ___
<b>10.11.2021.№ 99/2021/429577015</b>			
Кадастровый номер:		<b>02:17:000000:870</b>	

Сведения о характерных точках границы земельного участка				
Система координат				
Зона №				
Номер точки	Координаты		Описание закрепления на местности	Средняя квадратическая погрешность определения координат характерных точек границ земельного участка, м
	X	Y		
1	2	3	4	5
1636	774728.78	1315792.23	данные отсутствуют	данные отсутствуют
1637	774728.43	1315792.92	данные отсутствуют	данные отсутствуют
1638	774718.71	1315783.25	данные отсутствуют	данные отсутствуют
1639	774704.58	1315769.14	данные отсутствуют	данные отсутствуют
1640	774679.88	1315579.52	данные отсутствуют	данные отсутствуют
1641	774695.53	1315573	данные отсутствуют	данные отсутствуют
1642	774696.18	1315572.83	данные отсутствуют	данные отсутствуют
1643	774726.59	1315577.89	данные отсутствуют	данные отсутствуют
1644	774758.84	1315588.08	данные отсутствуют	данные отсутствуют
1645	774776.62	1315592.03	данные отсутствуют	данные отсутствуют
1646	774779.86	1315594.55	данные отсутствуют	данные отсутствуют
1647	774783.48	1315596.74	данные отсутствуют	данные отсутствуют
1648	774783.53	1315596.75	данные отсутствуют	данные отсутствуют
1649	774788.22	1315596.75	данные отсутствуют	данные отсутствуют
1650	774792.55	1315596.75	данные отсутствуют	данные отсутствуют

Государственный регистратор		ФГИС ЕГРН
полное наименование должности	подпись	инициалы, фамилия

М.П.

<b>Земельный участок</b>			
(вид объекта недвижимости)			
Лист № ___ Раздела <b>3.2</b>	Всего листов раздела <b>3.2</b> : ___	Всего разделов: ___	Всего листов выписки: ___
<b>10.11.2021.№ 99/2021/429577015</b>			
Кадастровый номер:		<b>02:17:000000:870</b>	

Сведения о характерных точках границы земельного участка				
Система координат				
Зона №				
Номер точки	Координаты		Описание закрепления на местности	Средняя квадратическая погрешность определения координат характерных точек границ земельного участка, м
	X	Y		
1	2	3	4	5
1651	774796.18	1315596.03	данные отсутствуют	данные отсутствуют
1652	774800.52	1315594.21	данные отсутствуют	данные отсутствуют
1653	774800.54	1315594.21	данные отсутствуют	данные отсутствуют
1654	774804.16	1315591.67	данные отсутствуют	данные отсутствуют
1655	774807.05	1315589.14	данные отсутствуют	данные отсутствуют
1656	774807.06	1315589.12	данные отсутствуют	данные отсутствуют
1657	774809.58	1315585.51	данные отсутствуют	данные отсутствуют
1658	774809.6	1315585.48	данные отсутствуют	данные отсутствуют
1659	774810.68	1315581.52	данные отсутствуют	данные отсутствуют
1660	774812.48	1315577.56	данные отсутствуют	данные отсутствуют
1661	774812.49	1315577.54	данные отсутствуют	данные отсутствуют
1662	774813.21	1315573.94	данные отсутствуют	данные отсутствуют
1663	774814.31	1315568.16	данные отсутствуют	данные отсутствуют
1664	774814.66	1315563.45	данные отсутствуют	данные отсутствуют
1665	774814.66	1315563.43	данные отсутствуют	данные отсутствуют

Государственный регистратор		ФГИС ЕГРН
полное наименование должности	подпись	инициалы, фамилия

М.П.

Раздел 3.2

Выписка из Единого государственного реестра недвижимости об объекте недвижимости  
Описание местоположения земельного участка

<b>Земельный участок</b>			
(вид объекта недвижимости)			
Лист № ___ Раздела <b>3.2</b>	Всего листов раздела <b>3.2</b> : ___	Всего разделов: ___	Всего листов выписки: ___
<b>10.11.2021.№ 99/2021/429577015</b>			
Кадастровый номер:		<b>02:17:000000:870</b>	

Сведения о характерных точках границы земельного участка				
Система координат				
Зона №				
Номер точки	Координаты		Описание закрепления на местности	Средняя квадратическая погрешность определения координат характерных точек границ земельного участка, м
	X	Y		
1	2	3	4	5
1666	774814.3	1315559.11	данные отсутствуют	данные отсутствуют
1667	774813.94	1315555.49	данные отсутствуют	данные отсутствуют
1668	774813.94	1315555.47	данные отсутствуют	данные отсутствуют
1669	774812.49	1315550.8	данные отсутствуют	данные отсутствуют
1670	774811.77	1315546.47	данные отсутствуют	данные отсутствуют
1671	774811.76	1315546.44	данные отсутствуют	данные отсутствуют
1672	774811.74	1315546.41	данные отсутствуют	данные отсутствуют
1673	774808.86	1315543.89	данные отсутствуют	данные отсутствуют
1674	774805.99	1315538.87	данные отсутствуют	данные отсутствуют
1675	774805.98	1315538.85	данные отсутствуют	данные отсутствуют
1676	774802.37	1315534.87	данные отсутствуют	данные отсутствуют
1677	774799.49	1315530.56	данные отсутствуют	данные отсутствуют
1678	774797.33	1315526.62	данные отсутствуют	данные отсутствуют
1679	774797.33	1315520.86	данные отсутствуют	данные отсутствуют
1680	774796.61	1315514.72	данные отсутствуют	данные отсутствуют

Государственный регистратор		ФГИС ЕГРН
полное наименование должности	подпись	инициалы, фамилия

М.П.

Выписка из Единого государственного реестра недвижимости об объекте недвижимости  
Описание местоположения земельного участка

<b>Земельный участок</b>			
(вид объекта недвижимости)			
Лист № ___ Раздела <b>3.2</b>	Всего листов раздела <b>3.2</b> : ___	Всего разделов: ___	Всего листов выписки: ___
<b>10.11.2021.№ 99/2021/429577015</b>			
Кадастровый номер:		<b>02:17:000000:870</b>	

Сведения о характерных точках границы земельного участка				
Система координат				
Зона №				
Номер точки	Координаты		Описание закрепления на местности	Средняя квадратическая погрешность определения координат характерных точек границ земельного участка, м
	X	Y		
1	2	3	4	5
1681	774796.99	1315510.04	данные отсутствуют	данные отсутствуют
1682	774797.33	1315506.07	данные отсутствуют	данные отсутствуют
1683	774797.7	1315501.75	данные отсутствуют	данные отсутствуют
1684	774798.4	1315499.43	данные отсутствуют	данные отсутствуют
1685	774803	1315489.57	данные отсутствуют	данные отсутствуют
1686	774823.38	1315487.87	данные отсутствуют	данные отсутствуют
1687	774845.46	1315491.27	данные отсутствуют	данные отсутствуют
1688	774855.66	1315506.55	данные отсутствуют	данные отсутствуют
1689	774857.35	1315547.31	данные отсутствуют	данные отсутствуют
1690	774859.05	1315577.89	данные отсутствуют	данные отсутствуют
1691	774870.94	1315606.76	данные отсутствуют	данные отсутствуют
1692	774903.21	1315610.16	данные отсутствуют	данные отсутствуют
1693	774909.17	1315604.86	данные отсутствуют	данные отсутствуют
1694	774912.75	1315603.96	данные отсутствуют	данные отсутствуют
1695	774917.07	1315603.24	данные отсутствуют	данные отсутствуют

Государственный регистратор		ФГИС ЕГРН
полное наименование должности	подпись	инициалы, фамилия

М.П.

Раздел 3.2

Выписка из Единого государственного реестра недвижимости об объекте недвижимости  
Описание местоположения земельного участка

<b>Земельный участок</b>			
(вид объекта недвижимости)			
Лист № ___ Раздела <b>3.2</b>	Всего листов раздела <b>3.2</b> : ___	Всего разделов: ___	Всего листов выписки: ___
<b>10.11.2021.№ 99/2021/429577015</b>			
Кадастровый номер:		<b>02:17:000000:870</b>	

Сведения о характерных точках границы земельного участка				
Система координат				
Зона №				
Номер точки	Координаты		Описание закрепления на местности	Средняя квадратическая погрешность определения координат характерных точек границ земельного участка, м
	X	Y		
1	2	3	4	5
1696	774917.09	1315603.24	данные отсутствуют	данные отсутствуют
1697	774921.42	1315601.8	данные отсутствуют	данные отсутствуют
1698	774925.38	1315600.71	данные отсутствуют	данные отсутствуют
1699	774925.4	1315600.7	данные отсутствуют	данные отсутствуют
1700	774929.4	1315598.54	данные отсутствуют	данные отсутствуют
1701	774929.4	1315598.52	данные отсутствуют	данные отсутствуют
1702	774931.93	1315595.28	данные отсутствуют	данные отсутствуют
1703	774934.47	1315591.28	данные отсутствуют	данные отсутствуют
1704	774936.63	1315586.95	данные отсутствуют	данные отсутствуют
1705	774938.8	1315581.9	данные отсутствуют	данные отсутствуют
1706	774940.25	1315577.55	данные отсутствуют	данные отсутствуют
1707	774940.25	1315577.53	данные отсутствуют	данные отсутствуют
1708	774940.61	1315571.75	данные отсутствуют	данные отсутствуют
1709	774941.33	1315567.43	данные отсутствуют	данные отсутствуют
1710	774941.69	1315562.38	данные отсутствуют	данные отсутствуют

Государственный регистратор		ФГИС ЕГРН
полное наименование должности	подпись	инициалы, фамилия

М.П.

Выписка из Единого государственного реестра недвижимости об объекте недвижимости  
Описание местоположения земельного участка

<b>Земельный участок</b>			
<small>(вид объекта недвижимости)</small>			
Лист № ___ Раздела <b>3.2</b>	Всего листов раздела <b>3.2</b> : ___	Всего разделов: ___	Всего листов выписки: ___
<b>10.11.2021.№ 99/2021/429577015</b>			
Кадастровый номер:		<b>02:17:000000:870</b>	

Сведения о характерных точках границы земельного участка				
Система координат				
Зона №				
Номер точки	Координаты		Описание закрепления на местности	Средняя квадратическая погрешность определения координат характерных точек границ земельного участка, м
	X	Y		
1	2	3	4	5
1711	774942.05	1315556.97	данные отсутствуют	данные отсутствуют
1712	774942.41	1315553.35	данные отсутствуют	данные отсутствуют
1713	774943.14	1315547.95	данные отсутствуют	данные отсутствуют
1714	774943.14	1315543.6	данные отсутствуют	данные отсутствуют
1715	774943.14	1315540	данные отсутствуют	данные отсутствуют
1716	774942.78	1315536.03	данные отсутствуют	данные отсутствуют
1717	774943.5	1315531.34	данные отсутствуют	данные отсутствуют
1718	774944.22	1315526.66	данные отсутствуют	данные отсутствуют
1719	774944.94	1315523.06	данные отсутствуют	данные отсутствуют
1720	774946.37	1315517.29	данные отсутствуют	данные отсутствуют
1721	774949.61	1315511.89	данные отсутствуют	данные отсутствуют
1722	774953.57	1315507.22	данные отсутствуют	данные отсутствуют
1723	774956.45	1315505.06	данные отсутствуют	данные отсутствуют
1724	774960.41	1315502.54	данные отсутствуют	данные отсутствуют
1725	774965.09	1315501.11	данные отсутствуют	данные отсутствуют

Государственный регистратор		ФГИС ЕГРН
полное наименование должности	подпись	инициалы, фамилия

М.П.

Раздел 3.2

Выписка из Единого государственного реестра недвижимости об объекте недвижимости  
Описание местоположения земельного участка

<b>Земельный участок</b>			
<small>(вид объекта недвижимости)</small>			
Лист № ___ Раздела <b>3.2</b>	Всего листов раздела <b>3.2</b> : ___	Всего разделов: ___	Всего листов выписки: ___
<b>10.11.2021.№ 99/2021/429577015</b>			
Кадастровый номер:		<b>02:17:000000:870</b>	

Сведения о характерных точках границы земельного участка				
Система координат				
Зона №				
Номер точки	Координаты		Описание закрепления на местности	Средняя квадратическая погрешность определения координат характерных точек границ земельного участка, м
	X	Y		
1	2	3	4	5
1726	774969.78	1315499.66	данные отсутствуют	данные отсутствуют
1727	774974.47	1315497.14	данные отсутствуют	данные отсутствуют
1728	774978.8	1315496.06	данные отсутствуют	данные отсутствуют
1729	774982.76	1315495.69	данные отсутствуют	данные отсутствуют
1730	774987.44	1315495.34	данные отсутствуют	данные отсутствуют
1731	774991.41	1315495.34	данные отсутствуют	данные отсутствуют
1732	774996.11	1315494.62	данные отсутствуют	данные отсутствуют
1733	774996.13	1315494.61	данные отсутствуют	данные отсутствуют
1734	775000.82	1315492.8	данные отсутствуют	данные отсутствуют
1735	775005.86	1315491	данные отсутствуют	данные отсутствуют
1736	775009.45	1315490.65	данные отсутствуют	данные отсутствуют
1737	775013.42	1315490.65	данные отсутствуют	данные отсутствуют
1738	775027.15	1315488.11	данные отсутствуют	данные отсутствуют
1739	775031.49	1315486.29	данные отсутствуют	данные отсутствуют
1740	775036.18	1315484.86	данные отсутствуют	данные отсутствуют

Государственный регистратор		ФГИС ЕГРН
полное наименование должности	подпись	инициалы, фамилия

М.П.



Выписка из Единого государственного реестра недвижимости об объекте недвижимости  
Описание местоположения земельного участка

<b>Земельный участок</b>			
(вид объекта недвижимости)			
Лист № ___ Раздела <b>3.2</b>	Всего листов раздела <b>3.2</b> : ___	Всего разделов: ___	Всего листов выписки: ___
<b>10.11.2021.№ 99/2021/429577015</b>			
Кадастровый номер:		<b>02:17:000000:870</b>	

Сведения о характерных точках границы земельного участка				
Система координат				
Зона №				
Номер точки	Координаты		Описание закрепления на местности	Средняя квадратическая погрешность определения координат характерных точек границ земельного участка, м
	X	Y		
1	2	3	4	5
1741	775041.95	1315483.05	данные отсутствуют	данные отсутствуют
1742	775046.28	1315481.98	данные отсутствуют	данные отсутствуют
1743	775046.3	1315481.97	данные отсутствуют	данные отсутствуют
1744	775046.82	1315481.73	данные отсутствуют	данные отсутствуют
1745	775078.14	1315489.57	данные отсутствуют	данные отсутствуют
1746	775108.72	1315528.63	данные отсутствуют	данные отсутствуют
1747	775125.7	1315543.91	данные отсутствуют	данные отсутствуют
1748	775159.67	1315530.33	данные отсутствуют	данные отсутствуют
1749	775173.26	1315525.24	данные отсутствуют	данные отсутствуют
1750	775234.41	1315525.24	данные отсутствуют	данные отсутствуют
1751	775236.1	1315519.78	данные отсутствуют	данные отсутствуют
1752	775237.18	1315519.5	данные отсутствуют	данные отсутствуют
1753	775242.59	1315519.5	данные отсутствуют	данные отсутствуют
1754	775242.63	1315519.49	данные отсутствуют	данные отсутствуют
1755	775250.58	1315515.89	данные отсутствуют	данные отсутствуют

Государственный регистратор		ФГИС ЕГРН
полное наименование должности	подпись	инициалы, фамилия

М.П.

Выписка из Единого государственного реестра недвижимости об объекте недвижимости  
Описание местоположения земельного участка

<b>Земельный участок</b>			
(вид объекта недвижимости)			
Лист № ___ Раздела <b>3.2</b>	Всего листов раздела <b>3.2</b> : ___	Всего разделов: ___	Всего листов выписки: ___
<b>10.11.2021.№ 99/2021/429577015</b>			
Кадастровый номер:		<b>02:17:000000:870</b>	

Сведения о характерных точках границы земельного участка				
Система координат				
Зона №				
Номер точки	Координаты		Описание закрепления на местности	Средняя квадратическая погрешность определения координат характерных точек границ земельного участка, м
	X	Y		
1	2	3	4	5
1756	775253.84	1315512.98	данные отсутствуют	данные отсутствуют
1757	775257.1	1315509.72	данные отсутствуют	данные отсутствуют
1758	775259.97	1315506.48	данные отсутствуют	данные отсутствуют
1759	775262.86	1315503.97	данные отсутствуют	данные отсутствуют
1760	775266.47	1315500.73	данные отсутствуют	данные отсутствуют
1761	774510.92	1318351.96	данные отсутствуют	данные отсутствуют
1762	774561.87	1318373.96	данные отсутствуют	данные отсутствуют
1763	774599.57	1318410.67	данные отсутствуют	данные отсутствуют
1764	774672	1318432.16	данные отсутствуют	данные отсутствуют
1765	774798.02	1318464.58	данные отсутствуют	данные отсутствуют
1766	774860.2	1318487.73	данные отсутствуют	данные отсутствуют
1767	774983.55	1318527.41	данные отсутствуют	данные отсутствуют
1768	775091.2	1318560.16	данные отсутствуют	данные отсутствуют
1769	775123.78	1318569.91	данные отсутствуют	данные отсутствуют
1770	775154.37	1318579.83	данные отсутствуют	данные отсутствуют

Государственный регистратор		ФГИС ЕГРН
полное наименование должности	подпись	инициалы, фамилия

М.П.

Выписка из Единого государственного реестра недвижимости об объекте недвижимости  
Описание местоположения земельного участка

<b>Земельный участок</b>			
<small>(вид объекта недвижимости)</small>			
Лист № ___ Раздела <b>3.2</b>	Всего листов раздела <b>3.2</b> : ___	Всего разделов: ___	Всего листов выписки: ___
<b>10.11.2021.№ 99/2021/429577015</b>			
Кадастровый номер:		<b>02:17:000000:870</b>	

Сведения о характерных точках границы земельного участка				
Система координат				
Зона №				
Номер точки	Координаты		Описание закрепления на местности	Средняя квадратическая погрешность определения координат характерных точек границ земельного участка, м
	X	Y		
1	2	3	4	5
1771	775195.55	1318594.22	данные отсутствуют	данные отсутствуют
1772	775246.65	1318616.71	данные отсутствуют	данные отсутствуют
1773	775283.03	1318633.91	данные отсутствуют	данные отсутствуют
1774	775312.96	1318649.45	данные отсутствуют	данные отсутствуют
1775	775442.69	1318713.94	данные отсутствуют	данные отсутствуют
1776	775573.34	1318766.59	данные отсутствуют	данные отсутствуют
1777	775612.51	1318789.52	данные отсутствуют	данные отсутствуют
1778	775656.42	1318724.53	данные отсутствуют	данные отсутствуют
1779	775674.28	1318704.68	данные отсутствуют	данные отсутствуют
1780	775745.05	1318652.43	данные отсутствуют	данные отсутствуют
1781	775803.26	1318620.68	данные отсутствуют	данные отсутствуют
1782	775829.06	1318586.94	данные отсутствуют	данные отсутствуют
1783	775925.63	1318488.39	данные отсутствуют	данные отсутствуют
1784	775943.5	1318467.88	данные отсутствуют	данные отсутствуют
1785	775957.22	1318458.79	данные отсутствуют	данные отсутствуют

Государственный регистратор		ФГИС ЕГРН
полное наименование должности	подпись	инициалы, фамилия

М.П.

Раздел 3.2

Выписка из Единого государственного реестра недвижимости об объекте недвижимости  
Описание местоположения земельного участка

<b>Земельный участок</b>			
<small>(вид объекта недвижимости)</small>			
Лист № ___ Раздела <b>3.2</b>	Всего листов раздела <b>3.2</b> : ___	Всего разделов: ___	Всего листов выписки: ___
<b>10.11.2021.№ 99/2021/429577015</b>			
Кадастровый номер:		<b>02:17:000000:870</b>	

Сведения о характерных точках границы земельного участка				
Система координат				
Зона №				
Номер точки	Координаты		Описание закрепления на местности	Средняя квадратическая погрешность определения координат характерных точек границ земельного участка, м
	X	Y		
1	2	3	4	5
1786	775969.45	1318470.86	данные отсутствуют	данные отсутствуют
1787	775957.71	1318490.21	данные отсутствуют	данные отсутствуют
1788	775896.36	1318533.37	данные отсутствуют	данные отсутствуют
1789	775865.27	1318580.5	данные отсутствуют	данные отсутствуют
1790	775817.15	1318653.42	данные отсутствуют	данные отсутствуют
1791	775793.01	1318672.11	данные отсутствуют	данные отсутствуют
1792	775738.27	1318698.07	данные отсутствуют	данные отсутствуют
1793	775726.86	1318716.09	данные отсутствуют	данные отсутствуют
1794	775836.83	1318660.86	данные отсутствуют	данные отсутствуют
1795	775896.36	1318566.94	данные отсутствуют	данные отсутствуют
1796	775978.82	1318494.38	данные отсутствуют	данные отсутствуют
1797	776047.02	1318468.79	данные отсутствуют	данные отсутствуют
1798	776017.41	1318435.31	данные отсутствуют	данные отсутствуют
1799	775919.35	1318465.24	данные отсутствуют	данные отсутствуют
1800	775814.63	1318569.75	данные отсутствуют	данные отсутствуют

Государственный регистратор		ФГИС ЕГРН
полное наименование должности	подпись	инициалы, фамилия

М.П.

Выписка из Единого государственного реестра недвижимости об объекте недвижимости  
Описание местоположения земельного участка

<b>Земельный участок</b>			
(вид объекта недвижимости)			
Лист № ___	Раздела <b>3.2</b>	Всего листов раздела <b>3.2</b> : ___	Всего разделов: ___
Всего листов выписки: ___			
<b>10.11.2021.№ 99/2021/429577015</b>			
Кадастровый номер:		<b>02:17:000000:870</b>	

Сведения о характерных точках границы земельного участка				
Система координат				
Зона №				
Номер точки	Координаты		Описание закрепления на местности	Средняя квадратическая погрешность определения координат характерных точек границ земельного участка, м
	X	Y		
1	2	3	4	5
1801	775836.13	1318512.37	данные отсутствуют	данные отсутствуют
1802	775918.56	1318413.06	данные отсутствуют	данные отсутствуют
1803	775926.75	1318359.4	данные отсутствуют	данные отсутствуют
1804	775835.92	1318466.97	данные отсутствуют	данные отсутствуют
1805	775790.84	1318520.34	данные отсутствуют	данные отсутствуют
1806	775709.63	1318623.37	данные отсутствуют	данные отсутствуют
1807	775658.24	1318718.37	данные отсутствуют	данные отсутствуют
1808	775570.35	1318696.87	данные отсутствуют	данные отсутствуют
1809	775695.88	1318443.06	данные отсутствуют	данные отсутствуют
1810	775790.35	1318336.11	данные отсутствуют	данные отсутствуют
1811	775760.46	1318289.08	данные отсутствуют	данные отсутствуют
1812	775687.72	1318336.14	данные отсутствуют	данные отсутствуют
1813	775653.43	1318396.11	данные отсутствуют	данные отсутствуют
1814	775649.18	1318473.21	данные отсутствуют	данные отсутствуют
1815	775516.29	1318644.71	данные отсутствуют	данные отсутствуют

Государственный регистратор		ФГИС ЕГРН
полное наименование должности	подпись	инициалы, фамилия

М.П.

Раздел 3.2

Выписка из Единого государственного реестра недвижимости об объекте недвижимости  
Описание местоположения земельного участка

<b>Земельный участок</b>			
(вид объекта недвижимости)			
Лист № ___	Раздела <b>3.2</b>	Всего листов раздела <b>3.2</b> : ___	Всего разделов: ___
Всего листов выписки: ___			
<b>10.11.2021.№ 99/2021/429577015</b>			
Кадастровый номер:		<b>02:17:000000:870</b>	

Сведения о характерных точках границы земельного участка				
Система координат				
Зона №				
Номер точки	Координаты		Описание закрепления на местности	Средняя квадратическая погрешность определения координат характерных точек границ земельного участка, м
	X	Y		
1	2	3	4	5
1816	775387.76	1318623.5	данные отсутствуют	данные отсутствуют
1817	775267.59	1318567.71	данные отсутствуют	данные отсутствуют
1818	775254.59	1318494.56	данные отсутствуют	данные отсутствуют
1819	775314.49	1318477.32	данные отсутствуют	данные отсутствуют
1820	775413.12	1318459.52	данные отсутствуют	данные отсутствуют
1821	775503.36	1318434.58	данные отсутствуют	данные отсутствуют
1822	775597.59	1318378.89	данные отсутствуют	данные отсутствуют
1823	775651.01	1318322.79	данные отсутствуют	данные отсутствуют
1824	775687.47	1318284.66	данные отсутствуют	данные отсутствуют
1825	775648.99	1318190.59	данные отсутствуют	данные отсутствуют
1826	775529.08	1318160.53	данные отсутствуют	данные отсутствуют
1827	775439.16	1318160.46	данные отсутствуют	данные отсутствуют
1828	775422	1318220.49	данные отсутствуют	данные отсутствуют
1829	775370.52	1318186.27	данные отсутствуют	данные отсутствуют
1830	775267.84	1318241.91	данные отсутствуют	данные отсутствуют

Государственный регистратор		ФГИС ЕГРН
полное наименование должности	подпись	инициалы, фамилия

М.П.

<b>Земельный участок</b>			
(вид объекта недвижимости)			
Лист № ___ Раздела <b>3.2</b>	Всего листов раздела <b>3.2</b> : ___	Всего разделов: ___	Всего листов выписки: ___
<b>10.11.2021.№ 99/2021/429577015</b>			
Кадастровый номер:		<b>02:17:000000:870</b>	

Сведения о характерных точках границы земельного участка				
Система координат				
Зона №				
Номер точки	Координаты		Описание закрепления на местности	Средняя квадратическая погрешность определения координат характерных точек границ земельного участка, м
	X	Y		
1	2	3	4	5
1831	775259.36	1318319.67	данные отсутствуют	данные отсутствуют
1832	775178.22	1318232.2	данные отсутствуют	данные отсутствуют
1833	775110.08	1318218.31	данные отсутствуют	данные отсутствуют
1834	775123.48	1318249.39	данные отсутствуют	данные отсутствуют
1835	775089.07	1318274.53	данные отсутствуют	данные отсутствуют
1836	775044.09	1318294.37	данные отсутствуют	данные отсутствуют
1837	775016.31	1318367.13	данные отсутствуют	данные отсутствуют
1838	775042.77	1318388.3	данные отсутствуют	данные отсутствуют
1839	775141.99	1318408.14	данные отсутствуют	данные отсутствуют
1840	775157.87	1318427.99	данные отсутствуют	данные отсутствуют
1841	775239.89	1318466.35	данные отсутствуют	данные отсутствуют
1842	775327.2	1318458.42	данные отсутствуют	данные отсутствуют
1843	775242.53	1318490.17	данные отсутствуют	данные отсутствуют
1844	775127.44	1318483.55	данные отсутствуют	данные отсутствуют
1845	775011.02	1318435.93	данные отсутствуют	данные отсутствуют

Государственный регистратор		ФГИС ЕГРН
полное наименование должности	подпись	инициалы, фамилия

М.П.

Раздел 3.2

Выписка из Единого государственного реестра недвижимости об объекте недвижимости  
Описание местоположения земельного участка

<b>Земельный участок</b>			
(вид объекта недвижимости)			
Лист № ___ Раздела <b>3.2</b>	Всего листов раздела <b>3.2</b> : ___	Всего разделов: ___	Всего листов выписки: ___
<b>10.11.2021.№ 99/2021/429577015</b>			
Кадастровый номер:		<b>02:17:000000:870</b>	

Сведения о характерных точках границы земельного участка				
Система координат				
Зона №				
Номер точки	Координаты		Описание закрепления на местности	Средняя квадратическая погрешность определения координат характерных точек границ земельного участка, м
	X	Y		
1	2	3	4	5
1846	774909.16	1318427.99	данные отсутствуют	данные отсутствуют
1847	774836.4	1318409.47	данные отсутствуют	данные отсутствуют
1848	774742.3	1318402.85	данные отсутствуют	данные отсутствуют
1849	774647.05	1318417.4	данные отсутствуют	данные отсутствуют
1850	774602.08	1318406.82	данные отсутствуют	данные отсутствуют
1851	774567.68	1318373.75	данные отсутствуют	данные отсутствуют
1852	774654.33	1318373.09	данные отсутствуют	данные отсутствуют
1853	774770.42	1318364.49	данные отсутствуют	данные отсутствуют
1854	774790.26	1318342	данные отсутствуют	данные отсутствуют
1855	774852.44	1318330.09	данные отсутствуют	данные отсутствуют
1856	774904.03	1318347.95	данные отсутствуют	данные отсутствуют
1857	774929.17	1318347.29	данные отсутствуют	данные отсутствуют
1858	774981.42	1318289.74	данные отсутствуют	данные отсутствуют
1859	775043.27	1318227.9	данные отсутствуют	данные отсутствуют
1860	775073.7	1318215.99	данные отсутствуют	данные отсутствуют

Государственный регистратор		ФГИС ЕГРН
полное наименование должности	подпись	инициалы, фамилия

М.П.

Выписка из Единого государственного реестра недвижимости об объекте недвижимости  
Описание местоположения земельного участка

<b>Земельный участок</b>			
(вид объекта недвижимости)			
Лист № ___	Раздела <b>3.2</b>	Всего листов раздела <b>3.2</b> : ___	Всего разделов: ___
Всего листов выписки: ___			
<b>10.11.2021.№ 99/2021/429577015</b>			
Кадастровый номер:		<b>02:17:000000:870</b>	

Сведения о характерных точках границы земельного участка				
Система координат				
Зона №				
Номер точки	Координаты		Описание закрепления на местности	Средняя квадратическая погрешность определения координат характерных точек границ земельного участка, м
	X	Y		
1	2	3	4	5
1861	775100.81	1318214.01	данные отсутствуют	данные отсутствуют
1862	775176.72	1318229.72	данные отсутствуют	данные отсутствуют
1863	775210.45	1318164.4	данные отсутствуют	данные отсутствуют
1864	775279.24	1318130.25	данные отсутствуют	данные отсутствуют
1865	775331.58	1318117.27	данные отсутствуют	данные отсутствуют
1866	775335.63	1318062.45	данные отсутствуют	данные отсутствуют
1867	775182.05	1318027.93	данные отсутствуют	данные отсутствуют
1868	774993.72	1318096.68	данные отсутствуют	данные отсутствуют
1869	774946.76	1318148.77	данные отсутствуют	данные отсутствуют
1870	774888.32	1318214.87	данные отсутствуют	данные отсутствуют
1871	774877.08	1318226.7	данные отсутствуют	данные отсутствуют
1872	774819.36	1318286.81	данные отсутствуют	данные отсутствуют
1873	774787.53	1318320.05	данные отсутствуют	данные отсутствуют
1874	774762.15	1318254.15	данные отсутствуют	данные отсутствуют
1875	774731.47	1318174.11	данные отсутствуют	данные отсутствуют

Государственный регистратор		ФГИС ЕГРН
полное наименование должности	подпись	инициалы, фамилия

М.П.

Выписка из Единого государственного реестра недвижимости об объекте недвижимости  
Описание местоположения земельного участка

<b>Земельный участок</b>			
(вид объекта недвижимости)			
Лист № ___	Раздела <b>3.2</b>	Всего листов раздела <b>3.2</b> : ___	Всего разделов: ___
Всего листов выписки: ___			
<b>10.11.2021.№ 99/2021/429577015</b>			
Кадастровый номер:		<b>02:17:000000:870</b>	

Сведения о характерных точках границы земельного участка				
Система координат				
Зона №				
Номер точки	Координаты		Описание закрепления на местности	Средняя квадратическая погрешность определения координат характерных точек границ земельного участка, м
	X	Y		
1	2	3	4	5
1876	774727.88	1318176.01	данные отсутствуют	данные отсутствуют
1877	774610.8	1318285.15	данные отсутствуют	данные отсутствуют
1878	774585	1318298.38	данные отсутствуют	данные отсутствуют
1879	774510.26	1318334.1	данные отсутствуют	данные отсутствуют
1880	775140.61	1315708.32	данные отсутствуют	данные отсутствуют
1881	775153.91	1315691.9	данные отсутствуют	данные отсутствуют
1882	775166.47	1315658.4	данные отсутствуют	данные отсутствуют
1883	775174.54	1315638.9	данные отсутствуют	данные отсутствуют
1884	775169.02	1315623.5	данные отсутствуют	данные отсутствуют
1885	775156.2	1315621.53	данные отсутствуют	данные отсутствуют
1886	775141	1315614.04	данные отсутствуют	данные отсутствуют
1887	775138.88	1315593.15	данные отсутствуют	данные отсутствуют
1888	775133.51	1315584.34	данные отсутствуют	данные отсутствуют
1889	775120.45	1315576.16	данные отсутствуют	данные отсутствуют
1890	775104.72	1315578.54	данные отсутствуют	данные отсутствуют

Государственный регистратор		ФГИС ЕГРН
полное наименование должности	подпись	инициалы, фамилия

М.П.

Выписка из Единого государственного реестра недвижимости об объекте недвижимости  
Описание местоположения земельного участка

<b>Земельный участок</b>			
<small>(вид объекта недвижимости)</small>			
Лист № ___ Раздела <b>3.2</b>	Всего листов раздела <b>3.2</b> : ___	Всего разделов: ___	Всего листов выписки: ___
<b>10.11.2021.№ 99/2021/429577015</b>			
Кадастровый номер:		<b>02:17:000000:870</b>	

Сведения о характерных точках границы земельного участка				
Система координат				
Зона №				
Номер точки	Координаты		Описание закрепления на местности	Средняя квадратическая погрешность определения координат характерных точек границ земельного участка, м
	X	Y		
1	2	3	4	5
1891	775094.65	1315557.63	данные отсутствуют	данные отсутствуют
1892	775078.89	1315550.17	данные отсутствуют	данные отсутствуют
1893	775060.53	1315556.05	данные отсутствуют	данные отсутствуют
1894	775050.28	1315582.48	данные отсутствуют	данные отсутствуют
1895	775044.29	1315603.33	данные отсутствуют	данные отсутствуют
1896	775054.76	1315615.82	данные отсутствуют	данные отсутствуют
1897	775083.19	1315619.29	данные отсутствуют	данные отсутствуют
1898	775090.71	1315644.02	данные отсутствуют	данные отсутствуют
1899	775102.09	1315692.42	данные отсутствуют	данные отсутствуют
1900	775118.46	1315704.64	данные отсутствуют	данные отсутствуют
1901	774486.72	1317253.46	данные отсутствуют	данные отсутствуют
1902	774541.78	1317248.68	данные отсутствуют	данные отсутствуют
1903	774552.95	1317244.69	данные отсутствуют	данные отсутствуют
1904	774552.95	1317227.93	данные отсутствуют	данные отсутствуют
1905	774548.16	1317210.38	данные отсутствуют	данные отсутствуют

Государственный регистратор		ФГИС ЕГРН
полное наименование должности	подпись	инициалы, фамилия

М.П.

Раздел 3.2

Выписка из Единого государственного реестра недвижимости об объекте недвижимости  
Описание местоположения земельного участка

<b>Земельный участок</b>			
<small>(вид объекта недвижимости)</small>			
Лист № ___ Раздела <b>3.2</b>	Всего листов раздела <b>3.2</b> : ___	Всего разделов: ___	Всего листов выписки: ___
<b>10.11.2021.№ 99/2021/429577015</b>			
Кадастровый номер:		<b>02:17:000000:870</b>	

Сведения о характерных точках границы земельного участка				
Система координат				
Зона №				
Номер точки	Координаты		Описание закрепления на местности	Средняя квадратическая погрешность определения координат характерных точек границ земельного участка, м
	X	Y		
1	2	3	4	5
1906	774511.45	1317203.19	данные отсутствуют	данные отсутствуют
1907	774477.93	1317196.81	данные отсутствуют	данные отсутствуют
1908	774450.81	1317195.21	данные отсутствуют	данные отсутствуют
1909	774433.24	1317196.81	данные отсутствуют	данные отсутствуют
1910	774424.47	1317211.17	данные отсутствуют	данные отсутствуют
1911	774419.68	1317229.52	данные отсутствуют	данные отсутствуют
1912	774421.28	1317253.46	данные отсутствуют	данные отсутствуют
1913	774569.87	1316656.95	данные отсутствуют	данные отсутствуют
1914	774532.84	1316664.79	данные отсутствуют	данные отсутствуют
1915	774504.88	1316677.66	данные отсутствуют	данные отсутствуют
1916	774439.81	1316692.77	данные отсутствуют	данные отсутствуют
1917	774391.07	1316713	данные отсутствуют	данные отсутствуют
1918	774370.89	1316708.59	данные отсутствуют	данные отсутствуют
1919	774369.2	1316701.65	данные отсутствуют	данные отсутствуют
1920	774374.22	1316693.19	данные отсутствуют	данные отсутствуют

Государственный регистратор		ФГИС ЕГРН
полное наименование должности	подпись	инициалы, фамилия

М.П.

Выписка из Единого государственного реестра недвижимости об объекте недвижимости  
Описание местоположения земельного участка

<b>Земельный участок</b>			
(вид объекта недвижимости)			
Лист № ___ Раздела <b>3.2</b>	Всего листов раздела <b>3.2</b> : ___	Всего разделов: ___	Всего листов выписки: ___
<b>10.11.2021.№ 99/2021/429577015</b>			
Кадастровый номер:		<b>02:17:000000:870</b>	

Сведения о характерных точках границы земельного участка				
Система координат				
Зона №				
Номер точки	Координаты		Описание закрепления на местности	Средняя квадратическая погрешность определения координат характерных точек границ земельного участка, м
	X	Y		
1	2	3	4	5
1921	774388.58	1316683.36	данные отсутствуют	данные отсутствуют
1922	774419.21	1316694.85	данные отсутствуют	данные отсутствуют
1923	774517.77	1316651.99	данные отсутствуют	данные отсутствуют
1924	774162.2	1316697.47	данные отсутствуют	данные отсутствуют
1925	774127.71	1317100.93	данные отсутствуют	данные отсутствуют
1926	774183.11	1317195.79	данные отсутствуют	данные отсутствуют
1927	774159.86	1317147.8	данные отсутствуют	данные отсутствуют
1928	774138.86	1317120.8	данные отсутствуют	данные отсутствуют
1929	774127.71	1317147.42	данные отсутствуют	данные отсутствуют
1930	774385.68	1317493.89	данные отсутствуют	данные отсутствуют
1931	774486.17	1317528.38	данные отсутствуют	данные отсутствуют
1932	774472.67	1317693.37	данные отсутствуют	данные отсутствуют
1933	774442.35	1317681.18	данные отсутствуют	данные отсутствуют
1934	774442.72	1317662.06	данные отсутствуют	данные отсутствуют
1935	774428.85	1317643.31	данные отсутствуют	данные отсутствуют

Государственный регистратор		ФГИС ЕГРН
полное наименование должности	подпись	инициалы, фамилия

М.П.

Раздел 3.2

Выписка из Единого государственного реестра недвижимости об объекте недвижимости  
Описание местоположения земельного участка

<b>Земельный участок</b>			
(вид объекта недвижимости)			
Лист № ___ Раздела <b>3.2</b>	Всего листов раздела <b>3.2</b> : ___	Всего разделов: ___	Всего листов выписки: ___
<b>10.11.2021.№ 99/2021/429577015</b>			
Кадастровый номер:		<b>02:17:000000:870</b>	

Сведения о характерных точках границы земельного участка				
Система координат				
Зона №				
Номер точки	Координаты		Описание закрепления на местности	Средняя квадратическая погрешность определения координат характерных точек границ земельного участка, м
	X	Y		
1	2	3	4	5
1936	774430.68	1317618.37	данные отсутствуют	данные отсутствуют
1937	774356.86	1317604.69	данные отсутствуют	данные отсутствуют
1938	774338.86	1317613.31	данные отсутствуют	данные отсутствуют
1939	774310.74	1317602.44	данные отсутствуют	данные отсутствуют
1940	774279.19	1317624.37	данные отсутствуют	данные отсутствуют
1941	774220.7	1317600.38	данные отсутствуют	данные отсутствуют
1942	774166.7	1317531.38	данные отсутствуют	данные отсутствуют
1943	774172.7	1317511.89	данные отсутствуют	данные отсутствуют
1944	774195.2	1317477.39	данные отсутствуют	данные отсутствуют
1945	774165.25	1317397.71	данные отсутствуют	данные отсутствуют
1946	774170.13	1317366.21	данные отсутствуют	данные отсутствуют
1947	774163.7	1317343.9	данные отсутствуют	данные отсутствуют
1948	774104.13	1317265.35	данные отсутствуют	данные отсутствуют
1949	774070.39	1317265.35	данные отсутствуют	данные отсутствуют
1950	774049.76	1317252.22	данные отсутствуют	данные отсутствуют

Государственный регистратор		ФГИС ЕГРН
полное наименование должности	подпись	инициалы, фамилия

М.П.

<b>Земельный участок</b>			
(вид объекта недвижимости)			
Лист № ___	Раздела <b>3.2</b>	Всего листов раздела <b>3.2</b> : ___	Всего разделов: ___
Всего листов выписки: ___			
<b>10.11.2021 № 99/2021/429577015</b>			
Кадастровый номер:		<b>02:17:000000:870</b>	

Сведения о характерных точках границы земельного участка				
Система координат				
Зона №				
Номер точки	Координаты		Описание закрепления на местности	Средняя квадратическая погрешность определения координат характерных точек границ земельного участка, м
	X	Y		
1	2	3	4	5
1951	774028.01	1317236.85	данные отсутствуют	данные отсутствуют
1952	773989.72	1317234.41	данные отсутствуют	данные отсутствуют
1953	773974.02	1317226.35	данные отсутствуют	данные отсутствуют
1954	773980.72	1317205.92	данные отсутствуют	данные отсутствуют
1955	774031.39	1317153.23	данные отсутствуют	данные отсутствуют
1956	774039.22	1317094.93	данные отсутствуют	данные отсутствуют
1957	774016.72	1317043.93	данные отсутствуют	данные отсутствуют
1958	774048.22	1317000.44	данные отсутствуют	данные отсутствуют
1959	774028.72	1316907.45	данные отсутствуют	данные отсутствуют
1960	774009.27	1316891.88	данные отсутствуют	данные отсутствуют
1961	773972.89	1316881.76	данные отсутствуют	данные отсутствуют
1962	773971.72	1316857.95	данные отсутствуют	данные отсутствуют
1963	773986.72	1316826.45	данные отсутствуют	данные отсутствуют
1964	773955.22	1316742.46	данные отсутствуют	данные отсутствуют
1965	773979.22	1316668.97	данные отсутствуют	данные отсутствуют

Государственный регистратор		ФГИС ЕГРН
полное наименование должности	подпись	инициалы, фамилия

М.П.