

**Акционерное общество
«Научно-исследовательский и проектный институт гражданского
строительства, благоустройства и городского дизайна «Моспроект-3»
АО «Моспроект-3»**



**Г Р У П П А К О М П А Н И Й
МОСПРОЕКТ-3**

Свидетельство № СРО-П-132-01022010 от 24.06.2019г.

Заказчик – Государственная компания «Российские автомобильные дороги»

***Строительство скоростной автомобильной дороги Казань –
Екатеринбург на участке Дюртюли – Ачит***

**этап 1.1 км 0 – км 90
Республика Башкортостан**

ПРОЕКТ МЕЖЕВАНИЯ ТЕРРИТОРИИ

**Материалы по обоснованию проекта межевания территории
Раздел 4. Материалы по обоснованию проекта межевания
территории. Пояснительная записка**

Том 2.4.14

**Часть 14. Материалы по обоснованию проекта межевания
территории. Приложения
Кадастровые выписки (кад.квартал 02:17:000000)**

8841-21-1.1-ПМТ- ПММО2.4.14

Акционерное общество
«Научно-исследовательский и проектный институт гражданского
строительства, благоустройства и городского дизайна «Моспроект-3»
АО «Моспроект-3»

*Строительство скоростной автомобильной дороги Казань –
Екатеринбург на участке Дюртюли – Ачит*
этап 1.1 км 0 – км 90
Республика Башкортостан

ПРОЕКТ МЕЖЕВАНИЯ ТЕРРИТОРИИ

**Материалы по обоснованию проекта межевания территории
Раздел 4. Материалы по обоснованию проекта межевания
территории. Пояснительная записка**


Том 2.4.14

**Часть 14. Материалы по обоснованию проекта межевания
территории. Приложения
Кадастровые выписки (кад.квартал 02:17:000000)**

8841-21-1.1-ПМТ- ПММО2.4.14

Руководитель Дирекции
по проектированию №2

Комплексный главный
инженер проекта



Т.И. Гушляк

А.В. Федосеев

2021

Согласовано		
Взам. инв. №		
Подпись и дата		
Инв. № подл.		



**СТРОИТЕЛЬСТВО СКОРОСТНОЙ АВТОМОБИЛЬНОЙ ДОРОГИ
КАЗАНЬ – ЕКАТЕРИНБУРГ НА УЧАСТКЕ ДЮРТЮЛИ – АЧИТ**

**Строительство скоростной автомобильной дороги Казань –
Екатеринбург на участке Дюртюли – Ачит
этап 1.1 км 0 – км 90
Республика Башкортостан**

**Проект межевания территории
Материалы по обоснованию проекта межевания территории
Раздел 4. Материалы по обоснованию проекта межевания
территории. Пояснительная записка**

Том 2.4.14

**Часть 14. Материалы по обоснованию проекта межевания территории.
Приложения
Кадастровые выписки (кад.квартал 02:17:000000)**

8841-21-1.1-ПМТ- ПММО2.4.14

Генеральный директор

Комплексный ГИП



Ю.А. Орленко

О.Н. Андреева

**Санкт-Петербург
2021**



ИНН 7710946388 КПП 770901001 ОГРН 1137746777871
Россия, 127006, г. Москва, Страстной бульвар, д. 9, эт. 3 пом. XV ком. 7
Тел.: +7 (495) 775-99-20, post@avtodor-eng.ru, www.avtodor-eng.ru

ПРОЕКТ МЕЖЕВАНИЯ ТЕРРИТОРИИ ЛИНЕЙНОГО ОБЪЕКТА

«Строительство скоростной автомобильной дороги Казань – Екатеринбург на участке Дюртили – Ачит», этап 1.1. км 0 – км 90, Республика Башкортостан»

**Материалы по обоснованию проекта межевания территории
Раздел 4. Материалы по обоснованию проекта межевания территории.
Пояснительная записка**

Том 2.4.14

**Часть 14. Материалы по обоснованию проекта межевания территории.
Приложения
Кадастровые выписки (кад.квартал 02:17:000000)**

8841-21-1.1-ПМТ- ПММО2.4.14

Генеральный директор

Начальник управления
территориального планирования



К.В. Могильный

Е.Ю. Погоньева

Москва 2021

СОСТАВ АВТОРСКОГО КОЛЛЕКТИВА
ПРОЕКТА МЕЖЕВАНИЯ ТЕРРИТОРИИ ЛИНЕЙНОГО ОБЪЕКТА
«Строительство скоростной автомобильной дороги Казань – Екатеринбург на участке
Дюртюли – Ачит», этап 1.1 км 0 – км 90, Республика Башкортостан»

Начальник управления
территориального планирования



(подпись)

Погоньева Е.Ю.

Начальник отдела
территориального планирования



(подпись)

Рачкова Е.С.

Главный специалист отдела
территориального планирования



(подпись)

Копейкина О.М.


Главный специалист отдела подготовки
исходно-разрешительной документации



(подпись)

Минубаева Ю.Р.

Ведущий специалист отдела
территориального планирования



(подпись)

Жарикова М.С.

Специалист отдела подготовки
исходно-разрешительной документации



(подпись)

Янин Т.С.

СОДЕРЖАНИЕ

1. Состав документации по планировке территории (лист 1 – лист 14)..... 7
2. Выписка из Единого государственного реестра недвижимости об объекте недвижимости на земельный участок с кадастровым номером 02:17:000000:194 21

**Строительство скоростной автомобильной дороги Казань –
Екатеринбург на участке Дюртюли – Ачит**

Номер тома	Обозначение	Наименование	Примечание
Строительство скоростной автомобильной дороги Казань – Екатеринбург на участке Дюртюли – Ачит», этап 1.1 км 0 – км 90, Республика Башкортостан			
Проект планировки территории			
1. Основная часть проекта планировки территории			
Раздел 1. «Проект планировки территории. Графическая часть»			
Том 1.1.1	8841-21-1.1-ППТ-ППОЧ1.1.1	Часть 1. Чертежи красных линий. Муниципальный район Дюртюлинский район	АО «Петербургские дороги»
Том 1.1.2	8841-21-1.1-ППТ-ППОЧ1.1.2	Часть 2. Чертежи красных линий. Муниципальный район Бураевский район	АО «Петербургские дороги»
Том 1.1.3	8841-21-1.1-ППТ-ППОЧ1.1.3	Часть 3. Чертежи границ зон планируемого размещения линейных объектов, совмещенный с чертежом границ зон планируемого размещения линейных объектов, подлежащих реконструкции в связи с изменением их местоположения (автомобильных дорог). Муниципальный район Дюртюлинский район	АО «Петербургские дороги»
Том 1.1.4	8841-21-1.1-ППТ-ППОЧ1.1.4	Часть 4. Чертежи границ зон планируемого размещения линейных объектов, совмещенный с чертежом границ зон планируемого размещения линейных объектов, подлежащих реконструкции в связи с изменением их местоположения (автомобильных дорог). Муниципальный район Бураевский район	АО «Петербургские дороги»
Том 1.1.5	8841-21-1.1-ППТ-ППОЧ1.1.5	Часть 5. Чертежи границ зон планируемого размещения линейных объектов, подлежащих реконструкции в связи с изменением их местоположения (инженерных сетей и сооружений). Муниципальный район Дюртюлинский район	АО «Петербургские дороги»
Том 1.1.6	8841-21-1.1-ППТ-ППОЧ1.1.6	Часть 6. Чертежи границ зон планируемого размещения линейных объектов, подлежащих реконструкции в связи с изменением их местоположения (инженерных сетей и сооружений). Муниципальный район Бураевский район	АО «Петербургские дороги»

Согласовано

Взам. инв. №

Подпись и дата

Инв. № подл.

8841-21-1.1-СП

Изм.	Кол.уч.	Лист	№док.	Подпись	Дата
Разработал		Кудрявцева			10.21
Н.Контр.		Кузнецов			10.21
КГИП		Андреева			10.21

Состав документации
по планировке территории

Стадия	Лист	Листов
ДПТ	1	14



**Строительство скоростной автомобильной дороги Казань –
Екатеринбург на участке Дюртюли – Ачит**

Раздел 2. «Положение о размещении линейных объектов»

Том 1.2.1	8841-21-1.1-ППТ- ППОЧ1.2.1	Часть 1. Положение о размещении линейных объектов	АО «Петербургские дороги»
-----------	-------------------------------	--	------------------------------

2. Материалы по обоснованию проекта планировки территории

**Раздел 3. «Материалы по обоснованию проекта планировки территории.
Графическая часть»**

Том 2.3.1	8841-21-1.1-ППТ- ППМО2.3.1	Часть 1. Схема расположения элементов планировочной структуры. Схема использования территории в период подготовки проекта планировки территории. Муниципальный район Дюртюлинский район	АО «Петербургские дороги»
Том 2.3.2	8841-21-1.1-ППТ- ППМО2.3.2	Часть 2. Схема расположения элементов планировочной структуры. Схема использования территории в период подготовки проекта планировки территории. Муниципальный район Бураевский район	АО «Петербургские дороги»
Том 2.3.3	8841-21-1.1-ППТ- ППМО2.3.3	Часть 3. Схема организации улично-дорожной сети и движения транспорта. Муниципальный район Дюртюлинский район	АО «Петербургские дороги»
Том 2.3.4	8841-21-1.1-ППТ- ППМО2.3.4	Часть 4. Схема организации улично-дорожной сети и движения транспорта. Муниципальный район Бураевский район	АО «Петербургские дороги»
Том 2.3.5	8841-21-1.1-ППТ- ППМО2.3.5	Часть 5. Схема вертикальной планировки территории. Схема инженерной подготовки и инженерной защиты территории. Муниципальный район Дюртюлинский район	АО «Петербургские дороги»
Том 2.3.6	8841-21-1.1-ППТ- ППМО2.3.6	Часть 6. Схема вертикальной планировки территории. Схема инженерной подготовки и инженерной защиты территории. Муниципальный район Бураевский район	АО «Петербургские дороги»
Том 2.3.7	8841-21-1.1-ППТ- ППМО2.3.7	Часть 7. Схема границ зон с особыми условиями использования территорий, особо охраняемых природных территорий, лесничеств, границ территорий объектов культурного наследия. Схема границ территорий, подверженных риску возникновения чрезвычайных ситуаций природного и техногенного характера (пожар, взрыв, химическое, радиоактивное заражение, затопление, подтопление, оползень, карсты, эрозия и т.д. Муниципальный район Дюртюлинский район	АО «Петербургские дороги»

Инов. № подл.	Подпись и дата	Взам. инв. №

Изм.	Кол.уч.	Лист	№ док.	Подпись	Дата	8841-21-1.1-СП	Лист 2
------	---------	------	--------	---------	------	----------------	-----------

**Строительство скоростной автомобильной дороги Казань –
Екатеринбург на участке Дюртюли – Ачит**

Том 2.3.8	8841-21-1.1-ППТ- ППМО2.3.8	Часть 8. Схема границ зон с особыми условиями использования территорий, особо охраняемых природных территорий, лесничеств, границ территорий объектов культурного наследия. Схема границ территорий, подверженных риску возникновения чрезвычайных ситуаций природного и техногенного характера (пожар, взрыв, химическое, радиоактивное заражение, затопление, подтопление, оползень, карсты, эрозия и т.д. Муниципальный район Бураевский район	АО «Петербургские дороги»
Том 2.3.9	8841-21-1.1-ППТ- ППМО2.3.9	Часть 9. Схема конструктивных и планировочных решений. Муниципальный район Дюртюлинский район	АО «Петербургские дороги»
Том 2.3.10	8841-21-1.1-ППТ- ППМО2.3.10	Часть 10. Схема конструктивных и планировочных решений. Муниципальный район Бураевский район	АО «Петербургские дороги»

**Раздел 4. «Материалы по обоснованию проекта планировки территории.
Пояснительная записка»**

Том 2.4.1	8841-21-1.1-ППТ- ППМО2.4.1	Часть 1. Пояснительная записка	АО «Петербургские дороги»
-----------	-------------------------------	---------------------------------------	------------------------------

Проект межевания территории

1. Основная часть проекта межевания территории

Раздел 1. «Проект межевания территории. Графическая часть»

Том 1.1.1	8841-21-1.1-ПМТ- ПМОЧ1.1.1	Часть 1. Проект межевания территории. Графическая часть. Сельское поселение Такарликовский сельсовет муниципального района Дюртюлинского района	АО «Петербургские дороги»/ ООО «Автодор-Инжиниринг»
Том 1.1.2	8841-21-1.1-ПМТ- ПМОЧ1.1.2	Часть 2. Проект межевания территории. Графическая часть. Сельское поселение Таймурзинский сельсовет муниципального района Дюртюлинского района	АО «Петербургские дороги»/ ООО «Автодор-Инжиниринг»
Том 1.1.3	8841-21-1.1-ПМТ- ПМОЧ1.1.3	Часть 3. Проект межевания территории. Графическая часть. Сельское поселение Суккуловский сельсовет муниципального района Дюртюлинского района	АО «Петербургские дороги»/ ООО «Автодор-Инжиниринг»
Том 1.1.4	8841-21-1.1-ПМТ- ПМОЧ1.1.4	Часть 4. Проект межевания территории. Графическая часть. Сельское поселение Учпилинский сельсовет муниципального района Дюртюлинского района	АО «Петербургские дороги»/ ООО «Автодор-Инжиниринг»
Том 1.1.5	8841-21-1.1-ПМТ- ПМОЧ1.1.5	Часть 5. Проект межевания территории. Графическая часть. Сельское поселение Староянтузовский сельсовет муниципального района Дюртюлинского района	АО «Петербургские дороги»/ ООО «Автодор-Инжиниринг»

Изм.	Кол.уч.	Лист	№ док.	Подпись	Дата

8841-21-1.1-СП

Лист

3

**Строительство скоростной автомобильной дороги Казань –
Екатеринбург на участке Дюртюли – Ачит**

Том 1.1.6	8841-21-1.1-ПМТ-ПМОЧ1.1.6	Часть 6. Проект межевания территории. Графическая часть. Сельское поселение Вострецовский сельсовет муниципального района Бураевского района	АО «Петербургские дороги»/ ООО «Автодор-Инжиниринг»
Том 1.1.7	8841-21-1.1-ПМТ-ПМОЧ1.1.7	Часть 7. Проект межевания территории. Графическая часть. Сельское поселение Бардаковский сельсовет муниципального района Бураевского района	АО «Петербургские дороги»/ ООО «Автодор-Инжиниринг»
Том 1.1.8	8841-21-1.1-ПМТ-ПМОЧ1.1.8	Часть 8. Проект межевания территории. Графическая часть. Сельское поселение Каинлыковский сельсовет муниципального района Бураевского района	АО «Петербургские дороги»/ ООО «Автодор-Инжиниринг»
Том 1.1.9	8841-21-1.1-ПМТ-ПМОЧ1.1.9	Часть 9. Проект межевания территории. Графическая часть. Сельское поселение Кушманаковский сельсовет муниципального района Бураевского района	АО «Петербургские дороги»/ ООО «Автодор-Инжиниринг»
Том 1.1.10	8841-21-1.1-ПМТ-ПМОЧ1.1.10	Часть 10. Проект межевания территории. Графическая часть. Сельское поселение Бураевский сельсовет муниципального района Бураевского района	АО «Петербургские дороги»/ ООО «Автодор-Инжиниринг»
Том 1.1.11	8841-21-1.1-ПМТ-ПМОЧ1.1.11	Часть 11. Проект межевания территории. Графическая часть. Сельское поселение Кузбаевский сельсовет муниципального района Бураевского района	АО «Петербургские дороги»/ ООО «Автодор-Инжиниринг»
Том 1.1.12	8841-21-1.1-ПМТ-ПМОЧ1.1.12	Часть 12. Проект межевания территории. Графическая часть. Сельское поселение Ваньшевский сельсовет муниципального района Бураевского района	АО «Петербургские дороги»/ ООО «Автодор-Инжиниринг»
Том 1.1.13	8841-21-1.1-ПМТ-ПМОЧ1.1.13	Часть 13. Проект межевания территории. Графическая часть. Сельское поселение Тепляковский сельсовет муниципального района Бураевского района	АО «Петербургские дороги»/ ООО «Автодор-Инжиниринг»
Раздел 2. «Проект межевания территории. Текстовая часть»			
Том 1.2.1	8841-21-1.1-ПМТ-ПМОЧ1.2.1	Часть 1. Проект межевания территории. Текстовая часть	АО «Петербургские дороги»/ ООО «Автодор-Инжиниринг»
Том 1.2.2	8841-21-1.1-ПМТ-ПМОЧ1.2.2.	Часть 2. Проект межевания территории. Текстовая часть	АО «Петербургские дороги»/ ООО «Автодор-Инжиниринг»

Инв. № подл.	Подпись и дата	Взам. инв. №	

Изм.	Кол.уч.	Лист	№ док.	Подпись	Дата
------	---------	------	--------	---------	------

8841-21-1.1-СП

Лист

4

**Строительство скоростной автомобильной дороги Казань –
Екатеринбург на участке Дюртюли – Ачит**

2. Материалы по обоснованию проекта межевания территории

**Раздел 3. «Материалы по обоснованию проекта межевания территории.
Графическая часть»**

Том 2.3.1	8841-21-1.1-ПМТ-ПММО.2.3.1	Часть 1. Материалы по обоснованию проекта межевания территории. Графическая часть. Сельское поселение Такарликовский сельсовет муниципального района Дюртюлинского района	АО «Петербургские дороги»/ ООО «Автодор-Инжиниринг»
Том 2.3.2	8841-21-1.1-ПМТ-ПММО.2.3.2	Часть 2. Материалы по обоснованию проекта межевания территории. Графическая часть. Сельское поселение Таймурзинский сельсовет муниципального района Дюртюлинского района	АО «Петербургские дороги»/ ООО «Автодор-Инжиниринг»
Том 2.3.3	8841-21-1.1-ПМТ-ПММО.2.3.3	Часть 3. Материалы по обоснованию проекта межевания территории. Графическая часть. Сельское поселение Суккуловский сельсовет муниципального района Дюртюлинского района	АО «Петербургские дороги»/ ООО «Автодор-Инжиниринг»
Том 2.3.4	8841-21-1.1-ПМТ-ПММО.2.3.4	Часть 4. Материалы по обоснованию проекта межевания территории. Графическая часть. Сельское поселение Учпилинский сельсовет муниципального района Дюртюлинского района	АО «Петербургские дороги»/ ООО «Автодор-Инжиниринг»
Том 2.3.5	8841-21-1.1-ПМТ-ПММО.2.3.5	Часть 5. Материалы по обоснованию проекта межевания территории. Графическая часть. Сельское поселение Староянтузовский сельсовет муниципального района Дюртюлинского района	АО «Петербургские дороги»/ ООО «Автодор-Инжиниринг»
Том 2.3.6	8841-21-1.1-ПМТ-ПММО.2.3.6	Часть 6. Материалы по обоснованию проекта межевания территории. Графическая часть. Сельское поселение Вострецовский сельсовет муниципального района Бураевского района	АО «Петербургские дороги»/ ООО «Автодор-Инжиниринг»
Том 2.3.7	8841-21-1.1-ПМТ-ПММО.2.3.7	Часть 7. Материалы по обоснованию проекта межевания территории. Графическая часть. Сельское поселение Бардаковский сельсовет муниципального района Бураевского района	АО «Петербургские дороги»/ ООО «Автодор-Инжиниринг»
Том 2.3.8	8841-21-1.1-ПМТ-ПММО.2.3.8	Часть 8. Материалы по обоснованию проекта межевания территории. Графическая часть. Сельское поселение Каинлыковский сельсовет муниципального района Бураевского района	АО «Петербургские дороги»/ ООО «Автодор-Инжиниринг»
Том 2.3.9	8841-21-1.1-ПМТ-ПММО.2.3.9	Часть 9. Материалы по обоснованию проекта межевания территории. Графическая часть. Сельское поселение Кушманаковский сельсовет муниципального района Бураевского района	АО «Петербургские дороги»/ ООО «Автодор-Инжиниринг»

Интв. № подл.	Подпись и дата	Взам. инв. №

Изм.	Кол.уч.	Лист	№ док.	Подпись	Дата

8841-21-1.1-СП

Лист

5

**Строительство скоростной автомобильной дороги Казань –
Екатеринбург на участке Дюртюли – Ачит**

Том 2.3.10	8841-21-1.1-ПМТ-ПММО.2.3.10	Часть 10. Материалы по обоснованию проекта межевания территории. Графическая часть. Сельское поселение Бураевский сельсовет муниципального района Бураевского района	АО «Петербургские дороги»/ ООО «Автомобиль-Инжиниринг»
Том 2.3.11	8841-21-1.1-ПМТ-ПММО.2.3.11	Часть 11. Материалы по обоснованию проекта межевания территории. Графическая часть. Сельское поселение Кузбаевский сельсовет муниципального района Бураевского района	АО «Петербургские дороги»/ ООО «Автомобиль-Инжиниринг»
Том 2.3.12	8841-21-1.1-ПМТ-ПММО.2.3.12	Часть 12. Материалы по обоснованию проекта межевания территории. Графическая часть. Сельское поселение Ваньшевский сельсовет муниципального района Бураевского района	АО «Петербургские дороги»/ ООО «Автомобиль-Инжиниринг»
Том 2.3.13	8841-21-1.1-ПМТ-ПММО.2.3.13	Часть 13. Материалы по обоснованию проекта межевания территории. Графическая часть. Сельское поселение Тепляковский сельсовет муниципального района Бураевского района	АО «Петербургские дороги»/ ООО «Автомобиль-Инжиниринг»

**Раздел 4. «Материалы по обоснованию проекта межевания территории.
Пояснительная записка»**

Том 2.4.1	8841-21-1.1-ПМТ-ПММО.2.4.1	Часть 1. Материалы по обоснованию проекта межевания территории. Пояснительная записка.	АО «Петербургские дороги»/ ООО «Автомобиль-Инжиниринг»
Том 2.4.2	8841-21-1.1-ПМТ-ПММО.2.4.2	Часть 2. Материалы по обоснованию проекта межевания территории. Приложения (письма, приказы, распоряжения, иные материалы).	АО «Петербургские дороги»/ ООО «Автомобиль-Инжиниринг»
Том 2.4.3	8841-21-1.1-ПМТ-ПММО.2.4.3	Часть 3. Материалы по обоснованию проекта межевания территории. Приложения. (письма, приказы, распоряжения, иные материалы)	АО «Петербургские дороги»/ ООО «Автомобиль-Инжиниринг»
Том 2.4.4	8841-21-1.1-ПМТ-ПММО.2.4.4	Часть 4. Материалы по обоснованию проекта межевания территории. Приложения. (письма, приказы, распоряжения, иные материалы)	АО «Петербургские дороги»/ ООО «Автомобиль-Инжиниринг»

Материалы на электронном носителе Том 2.4.4 – Том 2.4.41

Том 2.4.5	8841-21-1.1-ПМТ-ПММО.2.4.5	Часть 5. Материалы по обоснованию проекта межевания территории. Приложения Кадастровые выписки (кад.квартал 02:17:000000)	АО «Петербургские дороги»/ ООО «Автомобиль-Инжиниринг»
Том 2.4.6	8841-21-1.1-ПМТ-ПММО.2.4.6	Часть 6. Материалы по обоснованию проекта межевания территории. Приложения Кадастровые выписки (кад.квартал 02:17:000000)	АО «Петербургские дороги»/ ООО «Автомобиль-Инжиниринг»

Инв. № подл.	
Подпись и дата	
Взам. инв. №	

Изм.	Кол.уч.	Лист	№ док.	Подпись	Дата	8841-21-1.1-СП	Лист
							6

**Строительство скоростной автомобильной дороги Казань –
Екатеринбург на участке Дюряули – Ачит**

			Инжиниринг»
Том 2.4.7	8841-21-1.1-ПМТ-ПММО2.4.7	Часть 7. Материалы по обоснованию проекта межевания территории. Приложения Кадастровые выписки (кад.квартал 02:17:000000)	АО «Петербургские дороги»/ ООО «Автодор-Инжиниринг»
Том 2.4.8	8841-21-1.1-ПМТ-ПММО2.4.8	Часть 8. Материалы по обоснованию проекта межевания территории. Приложения Кадастровые выписки (кад.квартал 02:17:000000)	АО «Петербургские дороги»/ ООО «Автодор-Инжиниринг»
Том 2.4.9	8841-21-1.1-ПМТ-ПММО2.4.9	Часть 9. Материалы по обоснованию проекта межевания территории. Приложения (кад.квартал 02:17:000000)	АО «Петербургские дороги»/ ООО «Автодор-Инжиниринг»
Том 2.4.10	8841-21-1.1-ПМТ-ПММО2.4.10	Часть 10. Материалы по обоснованию проекта межевания территории. Приложения (кад.квартал 02:17:000000)	АО «Петербургские дороги»/ ООО «Автодор-Инжиниринг»
Том 2.4.11	8841-21-1.1-ПМТ-ПММО2.4.11	Часть 11. Материалы по обоснованию проекта межевания территории. Приложения (кад.квартал 02:17:000000)	АО «Петербургские дороги»/ ООО «Автодор-Инжиниринг»
Том 2.4.12	8841-21-1.1-ПМТ-ПММО2.4.12	Часть 12. Материалы по обоснованию проекта межевания территории. Приложения (кад.квартал 02:17:000000)	АО «Петербургские дороги»/ ООО «Автодор-Инжиниринг»
Том 2.4.13	8841-21-1.1-ПМТ-ПММО2.4.13	Часть 13. Материалы по обоснованию проекта межевания территории. Приложения (кад.квартал 02:17:000000)	АО «Петербургские дороги»/ ООО «Автодор-Инжиниринг»
Том 2.4.14	8841-21-1.1-ПМТ-ПММО2.4.14	Часть 14. Материалы по обоснованию проекта межевания территории. Приложения (кад.квартал 02:17:000000)	АО «Петербургские дороги»/ ООО «Автодор-Инжиниринг»
Том 2.4.15	8841-21-1.1-ПМТ-ПММО2.4.15	Часть 15. Материалы по обоснованию проекта межевания территории. Приложения (кад.квартал 02:17:000000)	АО «Петербургские дороги»/ ООО «Автодор-Инжиниринг»
Том 2.4.16	8841-21-1.1-ПМТ-ПММО2.4.16	Часть 16. Материалы по обоснованию проекта межевания территории. Приложения (кад.квартал 02:17:000000)	АО «Петербургские дороги»/ ООО «Автодор-Инжиниринг»
Том 2.4.17	8841-21-1.1-ПМТ-ПММО2.4.17	Часть 17. Материалы по обоснованию проекта межевания территории. Приложения (кад.квартал 02:17:000000)	АО «Петербургские дороги»/ ООО «Автодор-Инжиниринг»
Том 2.4.18	8841-21-1.1-ПМТ-ПММО2.4.18	Часть 18. Материалы по обоснованию проекта межевания территории.	АО «Петербургские

Инв. № подл.	Подпись и дата	Взам. инв. №

Изм.	Кол.уч.	Лист	№ док.	Подпись	Дата	8841-21-1.1-СП	Лист
							7

**Строительство скоростной автомобильной дороги Казань –
Екатеринбург на участке Дюряули – Ачит**

		Приложения (кад.квартал 02:17:000000)	дороги»/ ООО «Автодор- Инжиниринг»
Том 2.4.19	8841-21-1.1-ПМТ- ПММО2.4.19	Часть 19. Материалы по обоснованию проекта межевания территории. Приложения (кад.квартал 02:17:000000)	АО «Петербургские дороги»/ ООО «Автодор- Инжиниринг»
Том 2.4.20	8841-21-1.1-ПМТ- ПММО2.4.20	Часть 20. Материалы по обоснованию проекта межевания территории. Приложения (кад.квартал 02:17:000000)	АО «Петербургские дороги»/ ООО «Автодор- Инжиниринг»
Том 2.4.21	8841-21-1.1-ПМТ- ПММО2.4.21	Часть 21. Материалы по обоснованию проекта межевания территории. Приложения Кадастровые выписки (кад.кварталы 02:17:020701, 02:17:020702, 02:17:020703, 02:17:020801, 02:17:020802, 02:17:030501, 02:17:040601, 02:17:040801, 02:17:050703)	АО «Петербургские дороги»/ ООО «Автодор- Инжиниринг»
Том 2.4.22	8841-21-1.1-ПМТ- ПММО2.4.22	Часть 22. Материалы по обоснованию проекта межевания территории. Приложения Кадастровые выписки (кад.кварталы 02:17:050801, 02:17:050802, 02:17:050803, 02:17:050901, 02:17:050902, 02:17:060802, 02:17:060901, 02:17:060903, 02:17:061002, 02:17:070902, 02:17:101001)	АО «Петербургские дороги»/ ООО «Автодор- Инжиниринг»
Том 2.4.23	8841-21-1.1-ПМТ- ПММО2.4.23	Часть 23. Материалы по обоснованию проекта межевания территории. Приложения Кадастровые выписки (кад.кварталы 02:17:101002, 02:17:101202, 02:17:141303, 02:17:141501, 02:17:141502, 02:17:160701)	АО «Петербургские дороги»/ ООО «Автодор- Инжиниринг»
Том 2.4.24	8841-21-1.1-ПМТ- ПММО2.4.24	Часть 24. Материалы по обоснованию проекта межевания территории. Приложения Кадастровые выписки (кад.квартал 02:22:000000)	АО «Петербургские дороги»/ ООО «Автодор- Инжиниринг»
Том 2.4.25	8841-21-1.1-ПМТ- ПММО2.4.25	Часть 25. Материалы по обоснованию проекта межевания территории. Приложения Кадастровые выписки (кад.квартал 02:22:000000)	АО «Петербургские дороги»/ ООО «Автодор- Инжиниринг»
Том 2.4.26	8841-21-1.1-ПМТ- ПММО2.4.26	Часть 26. Материалы по обоснованию проекта межевания территории. Приложения Кадастровые выписки (кад.квартал 02:22:000000)	АО «Петербургские дороги»/ ООО «Автодор- Инжиниринг»
Том 2.4.27	8841-21-1.1-ПМТ- ПММО2.4.27	Часть 27. Материалы по обоснованию проекта межевания территории. Приложения Кадастровые выписки (кад.квартал 02:22:000000)	АО «Петербургские дороги»/ ООО «Автодор- Инжиниринг»
Том 2.4.28	8841-21-1.1-ПМТ- ПММО2.4.28	Часть 28. Материалы по обоснованию проекта межевания территории. Приложения Кадастровые выписки (кад.квартал 02:22:000000)	АО «Петербургские дороги»/ ООО «Автодор- Инжиниринг»

Взам. инв. №	
Подпись и дата	
Инв. № подл.	

Изм.	Кол.уч.	Лист	№доку.	Подпись	Дата

8841-21-1.1-СП

Лист

8

**Строительство скоростной автомобильной дороги Казань –
Екатеринбург на участке Дюряли – Ачит**

Том 2.4.29	8841-21-1.1-ПМТ-ПММО2.4.29	Часть 29. Материалы по обоснованию проекта межевания территории. Приложения Кадастровые выписки (кад.квартал 02:22:000000)	АО «Петербургские дороги»/ ООО «Автодор-Инжиниринг»
Том 2.4.30	8841-21-1.1-ПМТ-ПММО2.4.30	Часть 30. Материалы по обоснованию проекта межевания территории. Приложения Кадастровые выписки (кад.квартал 02:22:000000)	АО «Петербургские дороги»/ ООО «Автодор-Инжиниринг»
Том 2.4.31	8841-21-1.1-ПМТ-ПММО2.4.31	Часть 31. Материалы по обоснованию проекта межевания территории. Приложения Кадастровые выписки (кад.квартал 02:22:000000)	АО «Петербургские дороги»/ ООО «Автодор-Инжиниринг»
Том 2.4.32	8841-21-1.1-ПМТ-ПММО2.4.32	Часть 32. Материалы по обоснованию проекта межевания территории. Приложения Кадастровые выписки (кад.квартал 02:22:000000)	АО «Петербургские дороги»/ ООО «Автодор-Инжиниринг»
Том 2.4.33	8841-21-1.1-ПМТ-ПММО2.4.33	Часть 33. Материалы по обоснованию проекта межевания территории. Приложения Кадастровые выписки (кад.квартал 02:22:000000)	АО «Петербургские дороги»/ ООО «Автодор-Инжиниринг»
Том 2.4.34	8841-21-1.1-ПМТ-ПММО2.4.34	Часть 34. Материалы по обоснованию проекта межевания территории. Приложения Кадастровые выписки (кад.квартал 02:22:000000)	АО «Петербургские дороги»/ ООО «Автодор-Инжиниринг»
Том 2.4.35	8841-21-1.1-ПМТ-ПММО2.4.35	Часть 35. Материалы по обоснованию проекта межевания территории. Приложения Кадастровые выписки (кад.квартал 02:22:000000)	АО «Петербургские дороги»/ ООО «Автодор-Инжиниринг»
Том 2.4.36	8841-21-1.1-ПМТ-ПММО2.4.36	Часть 36. Материалы по обоснованию проекта межевания территории. Приложения Кадастровые выписки (кад.квартал 02:22:000000)	АО «Петербургские дороги»/ ООО «Автодор-Инжиниринг»
Том 2.4.37	8841-21-1.1-ПМТ-ПММО2.4.37	Часть 37. Материалы по обоснованию проекта межевания территории. Приложения Кадастровые выписки (кад.кварталы 02:22:010201, 02:22:020603, 02:22:050504, 02:22:070101, 02:22:090801)	АО «Петербургские дороги»/ ООО «Автодор-Инжиниринг»
Том 2.4.38	8841-21-1.1-ПМТ-ПММО2.4.38	Часть 38. Материалы по обоснованию проекта межевания территории. Приложения Кадастровые выписки (кад.кварталы 02:22:090901, 02:22:140101, 02:22:140201, 02:22:140402, 02:22:150201, 02:22:150301, 02:22:150401, 02:22:150502, 02:22:150601, 02:22:150802, 02:22:151602)	АО «Петербургские дороги»/ ООО «Автодор-Инжиниринг»
Том 2.4.39	8841-21-1.1-ПМТ-ПММО2.4.39	Часть 39. Материалы по обоснованию проекта межевания территории. Приложения Кадастровые выписки	АО «Петербургские дороги»/ ООО «Автодор-

Инд. № подл.	Подпись и дата	Взам. инв. №

Изм.	Кол.уч.	Лист	№док.	Подпись	Дата

8841-21-1.1-СП

Лист

9

**Строительство скоростной автомобильной дороги Казань –
Екатеринбург на участке Дюряули – Ачит**

		(кад.квартал 02:22:000000)	Инжиниринг»
Том 2.4.40	8841-21-1.1-ПМТ-ПММО2.4.40	Часть 407. Материалы по обоснованию проекта межевания территории. Приложения Кадастровые выписки (кад.кварталы 02:70:000000, 02:70:013101)	АО «Петербургские дороги»/ ООО «Автомобильно-Инжиниринг»
Том 2.4.41	8841-21-1.1-ПМТ-ПММО2.4.41	Часть 41. Материалы по обоснованию проекта межевания территории. Приложения Кадастровые выписки (кад.кварталы 02:00:000000, 02:13:000000, 02:17:000000, 02:22:000000, 02:70:000000)	АО «Петербургские дороги»/ ООО «Автомобильно-Инжиниринг»

Раздел 5. «Схема резервирования земель»

Том 2.5.1	8841-21-1.1-ПМТ-ПМСР2.5.1	Часть 1. Схема резервирования земель. М 1:2000	АО «Петербургские дороги»/ ООО «Автомобильно-Инжиниринг»
Том 2.5.2	8841-21-1.1-ПМТ-ПМСР2.5.2	Часть 2. Схема резервирования земель. М 1:2000	АО «Петербургские дороги»/ ООО «Автомобильно-Инжиниринг»
Том 2.5.3	8841-21-1.1-ПМТ-ПМСР2.5.3	Часть 3. Схема резервирования земель. М 1:2000	АО «Петербургские дороги»/ ООО «Автомобильно-Инжиниринг»
Том 2.5.4	8841-21-1.1-ПМТ-ПМСР2.5.4	Часть 4. Схема резервирования земель. М 1:2000	АО «Петербургские дороги»/ ООО «Автомобильно-Инжиниринг»
Том 2.5.5	8841-21-1.1-ПМТ-ПМСР2.5.5	Часть 5. Схема резервирования земель. М 1:2000	АО «Петербургские дороги»/ ООО «Автомобильно-Инжиниринг»

Приложения

Приложение 1. Инженерно-геодезические изыскания.

Том 1.1	8841-21-2-ДПТ-ИГДИ1.1	Книга 1. Технический отчет по результатам инженерно-геодезических изысканий. Пояснительная записка. Текстовые приложения	ООО «Гипростроймост-Геотех»
Том 1.2	8841-21-2-ДПТ-ИГДИ1.2	Книга 2. Технический отчет по результатам инженерно-геодезических изысканий. Текстовые приложения	ООО «Гипростроймост-Геотех»
Том 1.3	8841-21-2-ДПТ-ИГДИ1.3	Книга 3. Технический отчет по результатам инженерно-геодезических изысканий. Программа инженерно-геодезических изысканий	ООО «Гипростроймост-Геотех»
Том 1.4	8841-21-2-ДПТ-ИГДИ1.4	Книга 4. Технический отчет по результатам инженерно-геодезических изысканий. Графические приложения	ООО «Гипростроймост-Геотех»

Инв. № подл.	Подпись и дата	Взам. инв. №

Изм.	Кол.уч.	Лист	№ док.	Подпись	Дата	8841-21-1.1-СП	Лист 10
------	---------	------	--------	---------	------	----------------	------------

**Строительство скоростной автомобильной дороги Казань –
Екатеринбург на участке Дюртюли – Ачит**

Том 1.5	8841-21-2-ДПТ-ИГДИ1.5	Книга 5. Технический отчет по результатам инженерно-геодезических изысканий. Графические приложения	ООО «Гипростроймост-Геотех»
Том 1.6	8841-21-2-ДПТ-ИГДИ1.6	Книга 6. Технический отчет по результатам инженерно-геодезических изысканий. Графические приложения	ООО «Гипростроймост-Геотех»
Приложение 2. Инженерно-геологические изыскания			
Том 2.1	8841-21-2-ДПТ-ИГЛИ2.1	Книга 1. Технический отчет по результатам инженерно-геологических изысканий. Пояснительная записка	ООО «Гипростроймост-Геотех»
Том 2.2	8841-21-2-ДПТ-ИГЛИ2.2	Книга 2. Технический отчет по результатам инженерно-геологических изысканий. Текстовые приложения	ООО «Гипростроймост-Геотех»
Том 2.3	8841-21-2-ДПТ-ИГЛИ2.3	Книга 3. Технический отчет по результатам инженерно-геологических изысканий. Текстовые приложения	ООО «Гипростроймост-Геотех»
Том 2.4	8841-21-2-ДПТ-ИГЛИ2.4	Книга 4. Технический отчет по результатам инженерно-геологических изысканий. Текстовые приложения	ООО «Гипростроймост-Геотех»
Том 2.5	8841-21-2-ДПТ-ИГЛИ2.5	Книга 5. Технический отчет по результатам инженерно-геологических изысканий. Текстовые приложения	ООО «Гипростроймост-Геотех»
Том 2.6	8841-21-2-ДПТ-ИГЛИ2.6	Книга 6. Технический отчет по результатам инженерно-геологических изысканий. Текстовые приложения	ООО «Гипростроймост-Геотех»
Том 2.7	8841-21-2-ДПТ-ИГЛИ2.7	Книга 7. Технический отчет по результатам инженерно-геологических изысканий. Текстовые приложения	ООО «Гипростроймост-Геотех»
Том 2.8	8841-21-2-ДПТ-ИГЛИ2.8	Книга 8. Технический отчет по результатам инженерно-геологических изысканий. Текстовые приложения	ООО «Гипростроймост-Геотех»
Том 2.9	8841-21-2-ДПТ-ИГЛИ2.9	Книга 9. Технический отчет по результатам инженерно-геологических изысканий. Графические приложения	ООО «Гипростроймост-Геотех»
Том 2.10	8841-21-2-ДПТ-ИГЛИ2.10	Книга 10. Технический отчет по результатам инженерно-геологических изысканий. Графические приложения	ООО «Гипростроймост-Геотех»
Том 2.11	8841-21-2-ДПТ-ИГЛИ2.11	Книга 11. Технический отчет по результатам инженерно-геологических изысканий. Графические приложения	ООО «Гипростроймост-Геотех»
Том 2.12	8841-21-2-ДПТ-ИГЛИ2.12	Книга 12. Технический отчет по результатам инженерно-геологических изысканий. Графические приложения	ООО «Гипростроймост-Геотех»
Том 2.13	8841-21-2-ДПТ-ИГЛИ2.13	Книга 13. Технический отчет по результатам инженерно-геологических изысканий. Графические приложения	ООО «Гипростроймост-Геотех»
Том 2.14	8841-21-2-ДПТ-	Книга 14. Карстологические исследования.	ООО «ПКиБЗ»

Инв. № подл.	Взам. инв. №
	Подпись и дата

Изм.	Кол.уч.	Лист	№ док.	Подпись	Дата	8841-21-1.1-СП	Лист
							11

**Строительство скоростной автомобильной дороги Казань –
Екатеринбург на участке Дюртюли – Ачит**

	ИГЛИ2.14	Текстовая часть. Текстовые приложения	
Том 2.15	8841-21-2-ДПТ-ИГЛИ2.15	Книга 15. Карстологические исследования. Графическая часть	ООО «ПКБЗ»
Приложение 3. Инженерно-гидрометеорологические изыскания.			
Том 3.1	8841-21-2-ДПТ-ИГМИ3.1	Книга 1. Технический отчет по результатам инженерно-гидрометеорологических изысканий. Пояснительная записка. Текстовые приложения	ООО «Гипростроймост-Геотех»
Том 3.2	8841-21-2-ДПТ-ИГМИ3.2	Книга 2. Технический отчет по результатам инженерно-гидрометеорологических изысканий. Текстовые приложения	ООО «Гипростроймост-Геотех»
Том 3.3	8841-21-2-ДПТ-ИГМИ3.3	Книга 3. Технический отчет по результатам инженерно-гидрометеорологических изысканий. Графические приложения	ООО «Гипростроймост-Геотех»
Приложение 4. Инженерно-экологические изыскания.			
Том 4.1	8841-21-2-ДПТ-ИЭИ4.1	Книга 1. Инженерно-экологические изыскания. Пояснительная записка	ООО «Гипростроймост-Геотех»
Том 4.2	8841-21-2-ДПТ-ИЭИ4.2	Книга 2. Инженерно-экологические изыскания. Текстовые приложения А, Б, В, Г, Д, Е	ООО «Гипростроймост-Геотех»
Том 4.3	8841-21-2-ДПТ-ИЭИ4.3	Книга 3. Инженерно-экологические изыскания. Текстовые приложения Ж, И, К. Графические приложения	ООО «Гипростроймост-Геотех»
Приложение 5. Материалы, обосновывающие разработку документации по планировке территории			
Том 5.1.1	8841-21-1.1-ДПТ-ОТР5.1.1	Книга 1. Обоснование выбора варианта трассы. Схемы предполагаемых вариантов прохождения трассы	АО «Институт Гипростроймост – Санкт-Петербург»
Том 5.1.2	8841-21-1.1-ДПТ-ОТР5.1.2	Книга 2. Обоснование основных технических решений по автомобильной дороге. Участок №1 ПК0 - ПК417	АО «Гипростроймост – Санкт-Петербург»
Том 5.1.3	8841-21-1.1-ДПТ-ОТР5.1.3	Книга 3. Обоснование основных технических решений по автомобильной дороге. Участок №2 ПК417 - ПК901	АО «Петербургские дороги»
Том 5.1.4	8841-21-1.1-ДПТ-ОТР5.1.4	Книга 4. Обоснование основных технических решений по пересечениям и примыканиям. Участок №1 ПК0 - ПК417	АО «Институт Гипростроймост – Санкт-Петербург»
Том 5.1.5	8841-21-1.1-ДПТ-ОТР5.1.5	Книга 5. Обоснование основных технических решений по пересечениям и примыканиям. Участок №2 ПК417 - ПК901	АО «Петербургские дороги»
Том 5.1.6	8841-21-1.1-ДПТ-ОТР5.1.6	Книга 6. Обоснование основных технических решений по искусственным сооружениям автомобильной дороги	АО «Гипростроймост – Санкт-Петербург»
Том 5.1.7	8841-21-1.1-ДПТ-ОТР5.1.7	Книга 7. Обоснование основных технических решений по искусственным	АО «Институт Гипростроймост – Санкт-

Инв. № подл.	Подпись и дата	Взам. инв. №	

Изм.	Кол.уч.	Лист	№ док.	Подпись	Дата	8841-21-1.1-СП	Лист
							12

**Строительство скоростной автомобильной дороги Казань –
Екатеринбург на участке Дюртюли – Ачит**

		сооружениям автомобильной дороги. Мост через р. Белая	Петербург»
Том 5.1.8	8841-21-1.1-ДПТ-ОТР5.1.8	Книга 8. Обоснование основных технических решений по искусственным сооружениям переустраиваемых автомобильных дорог	АО «Институт Гипростроймост – Санкт-Петербург»
Том 5.1.9	8841-21-1.1-ДПТ-ОТР5.1.9	Книга 9. Обоснование основных технических решений АСУДД и системы платности	КСМ
Том 5.1.10	8841-21-1.1-ДПТ-ОТР5.1.10	Книга 10. Обоснование основных технических решений и мест размещения объектов дорожного сервиса, МФЗ и иных зданий, и сооружений необходимых для содержания автомобильной дороги	АО «Петербургские дороги»
Том 5.1.11	8841-21-1.1-ДПТ-ОТР5.1.11	Книга 11. Мероприятия по переустройству коммуникаций	АО «Институт Гипростроймост – Санкт-Петербург»
Том 5.1.12	8841-21-1.1-ДПТ-ОТР5.1.12	Книга 12. Обоснование основных технических решений по транспортной безопасности	ГлобоТэк
Том 5.2	8841-21-1.1-ДПТ-ГОЧС5.2.13	Книга 13. Перечень мероприятий по гражданской обороне, мероприятий по предупреждению чрезвычайных ситуаций природного и техногенного характера	ГлобоТэк
Том 5.3	8841-21-1.1-ДПТ-ООС5.3.14	Книга 14. Мероприятия по охране окружающей среды	ООО «Транспроектинжиниринг»
Том 5.4	8841-21-1.1-ДПТ-АРХ5.4.15	Книга 15. Мероприятия по обеспечению сохранности выявленных объектов культурного наследия. Выполнение археологического и историко-культурного обследования.	ООО «Гипростроймост-Геотех»
Том 5.5.1	8841-21-1.1-ДПТ-ЭКИ5.5.16	Книга 16. Экономические изыскания по выбранному варианту размещения Объекта и основных технических решений. Характеристика социально-экономического развития зоны тяготения проектируемого Объекта.	ООО «А+С Транспроект» (SIMETRA)
Том 5.5.2	8841-21-1.1-ДПТ-ЭКИ5.5.17	Книга 17. Экономические изыскания по выбранному варианту размещения Объекта и основных технических решений. Анализ существующей транспортной сети.	ООО «А+С Транспроект» (SIMETRA)
Том 5.5.3	8841-21-1.1-ДПТ-ЭКИ5.5.18	Книга 18. Экономические изыскания по выбранному варианту размещения Объекта и основных технических решений. Прогноз интенсивности движения транспортных потоков.	ООО «А+С Транспроект» (SIMETRA)
Том 6	8841-21-1.1-ДПТ-РВИ6	Приложение 6. Определение предварительного размера возмещения в	АО «Институт Гипростроймост

Инв. № подл.	Подпись и дата	Взам. инв. №

Изм.	Кол.уч.	Лист	№ док.	Подпись	Дата	8841-21-1.1-СП	Лист 13
------	---------	------	--------	---------	------	----------------	------------

**Строительство скоростной автомобильной дороги Казань –
Екатеринбург на участке Дюртюли – Ачит**

		<i>связи с изъятием для государственных нужд земельных участков и (или) иных объектов недвижимого имущества, занятием земельных участков на время проведения строительно-монтажных работ (укрупненный расчет).</i>	– Санкт-Петербург»
Том 7	8841-21-1.1-ДПТ-ССР7	<i>Приложение 7. Сводный сметный расчет стоимости строительства Автомобильной дороги на основании укрупненных нормативов цены строительства или объектов аналогов.</i>	АО «Гипростроймост – Санкт-Петербург»
Том 8	8841-21-1.1-ДПТ-УРС8	<i>Приложение 8. Укрупненный расчет стоимости эксплуатации Автомобильной дороги и предлагаемой системы взимания платы на эксплуатационной стадии реализации проекта.</i>	АО «Петербургские дороги»
Том 9	8841-21-1.1-ДПТ-ДСТУ9	<i>Приложение 9. Документы согласований, технические требования и условия</i>	АО «Петербургские дороги»

Инв. № подл.	Подпись и дата	Взам. инв. №							8841-21-1.1-СП	Лист
			Изм.	Кол.уч.	Лист	№док.	Подпись	Дата		14

Выписка из Единого государственного реестра недвижимости об объекте недвижимости

Сведения о характеристиках объекта недвижимости

На основании запроса от 14.11.2021 г., поступившего на рассмотрение 15.11.2021 г., сообщаем, что согласно записям Единого государственного реестра недвижимости:

Земельный участок		
(вид объекта недвижимости)		
Лист № ____ Раздела 1	Всего листов раздела 1 : ____	Всего разделов: ____
Всего листов выписки: ____		
15.11.2021 № 99/2021/430783414		
Кадастровый номер:	02:17:000000:194(единое землепользование)	
Номер кадастрового квартала:	02:17:000000	
Дата присвоения кадастрового номера:	12.12.2007	
Ранее присвоенный государственный учетный номер:	данные отсутствуют	
Адрес:	установлено относительно ориентира, расположенного в границах участка. Почтовый адрес ориентира: Республика Башкортостан, р-н. Бураевский, с/с. Ванышевский	
Площадь:	62167541 кв. м	
Кадастровая стоимость, руб.:	140498642.66	
Кадастровые номера расположенных в пределах земельного участка объектов недвижимости:	02:17:000000:901, 02:17:000000:900, 02:17:050803:75, 02:29:000000:5259	
Кадастровые номера объектов недвижимости, из которых образован объект недвижимости:	02:17:000000:84	
Кадастровые номера образованных объектов недвижимости:	02:17:050803:45, 02:17:051003:41, 02:17:050803:37, 02:17:050803:58, 02:17:050803:88, 02:17:050803:85, 02:17:050601:7, 02:17:051003:44, 02:17:050803:64, 02:17:050703:32, 02:17:051003:34, 02:17:050803:68, 02:17:050901:22, 02:17:051003:42, 02:17:050803:51, 02:17:050803:54, 02:17:050803:80, 02:17:050803:77, 02:17:141501:40, 02:17:050703:31, 02:17:050803:44, 02:17:050803:61, 02:17:051003:32, 02:17:050803:62, 02:17:050803:66, 02:17:141501:42, 02:17:050803:63, 02:17:050803:69, 02:17:051003:39, 02:17:050803:57, 02:17:050703:41, 02:17:040601:154, 02:17:050803:76, 02:17:050703:20, 02:17:050703:45, 02:17:141501:41, 02:17:050803:65, 02:17:051003:30, 02:17:050803:55, 02:17:050803:56, 02:17:050803:81, 02:17:050803:86, 02:17:050803:83, 02:17:051003:40, 02:17:000000:536, 02:17:050803:71, 02:17:050803:72, 02:17:050803:59, 02:17:051003:43, 02:17:050803:60, 02:17:050803:79, 02:17:051003:54, 02:17:050703:39, 02:17:051003:35, 02:17:050703:19, 02:17:050803:70, 02:17:051003:37, 02:17:051001:25, 02:17:050803:78, 02:17:000000:1205, 02:17:051003:49, 02:17:051003:51, 02:17:000000:1133, 02:17:050802:20, 02:17:051003:38, 02:17:050803:74, 02:17:050803:67, 02:17:050803:53, 02:17:051003:36, 02:17:050803:42, 02:17:050602:6, 02:17:050803:38, 02:17:050803:82, 02:17:051003:31, 02:17:050803:52, 02:17:050703:26, 02:17:050803:73, 02:17:050802:24, 02:17:050902:16, 02:17:050803:84, 02:17:050803:87, 02:17:051001:29	
Сведения о включении объекта недвижимости в состав предприятия как имущественного комплекса:		
Государственный регистратор		ФГИС ЕГРН
полное наименование должности	подпись	инициалы, фамилия

М.П.

Выписка из Единого государственного реестра недвижимости об объекте недвижимости
Сведения о характеристиках объекта недвижимости

Земельный участок		
<small>(вид объекта недвижимости)</small>		
Лист № ____ Раздела 1	Всего листов раздела 1 : ____	Всего разделов: ____
15.11.2021 № 99/2021/430783414		
Кадастровый номер:		02:17:000000:194(единое землепользование)
Категория земель:	Земли сельскохозяйственного назначения	
Виды разрешенного использования:	Для возделывания сельскохозяйственных культур	
Сведения о кадастровом инженере:	Гайнанова Ляйсан Рагировна №02-10-91	
Сведения о лесах, водных объектах и об иных природных объектах, расположенных в пределах земельного участка:	данные отсутствуют	
Сведения о том, что земельный участок полностью или частично расположен в границах зоны с особыми условиями использования территории или территории объекта культурного наследия	данные отсутствуют	
Сведения о том, что земельный участок расположен в границах особой экономической зоны, территории опережающего социально-экономического развития, зоны территориального развития в Российской Федерации, игровой зоны:	данные отсутствуют	
Сведения о том, что земельный участок расположен в границах особо охраняемой природной территории, охотничьих угодий, лесничеств, лесопарков:	данные отсутствуют	
Сведения о результатах проведения государственного земельного надзора:	данные отсутствуют	
Сведения о расположении земельного участка в границах территории, в отношении которой утвержден проект межевания территории:	данные отсутствуют	
Государственный регистратор		ФГИС ЕГРН
полное наименование должности	подпись	инициалы, фамилия

М.П.

Раздел 1

Выписка из Единого государственного реестра недвижимости об объекте недвижимости
Сведения о характеристиках объекта недвижимости

Земельный участок		
<small>(вид объекта недвижимости)</small>		
Лист № ____ Раздела 1	Всего листов раздела 1 : ____	Всего разделов: ____
15.11.2021 № 99/2021/430783414		
Кадастровый номер:		02:17:000000:194(единое землепользование)
Условный номер земельного участка:	данные отсутствуют	
Сведения о принятии акта и (или) заключении договора, предусматривающих предоставление в соответствии с земельным законодательством исполнительным органом государственной власти или органом местного самоуправления находящегося в государственной или муниципальной собственности земельного участка для строительства наемного дома социального использования или наемного дома коммерческого использования:	данные отсутствуют	
Сведения о том, что земельный участок или земельные участки образованы на основании решения об изъятии земельного участка и (или) расположенного на нем объекта недвижимости для государственных или муниципальных нужд:	данные отсутствуют	
Сведения о том, что земельный участок образован из земель или земельного участка, государственная собственность на которые не разграничена:	данные отсутствуют	
Сведения о наличии земельного спора о местоположении границ земельных участков:	данные отсутствуют	
Статус записи об объекте недвижимости:	Сведения об объекте недвижимости имеют статус "актуальные, ранее учтенные"	
Особые отметки:	<p>Граница земельного участка не установлена в соответствии с требованиями земельного законодательства. Посредством данного земельного участка обеспечен доступ к земельному участку (земельным участкам) с кадастровым номером (кадастровыми номерами) 02:17:000000:1133, 02:17:000000:1205, 02:17:000000:1316, 02:17:000000:978, 02:17:040601:154, 02:17:050601:7, 02:17:050703:29, 02:17:050703:30, 02:17:050703:31, 02:17:050703:37, 02:17:050703:38, 02:17:050703:39, 02:17:050703:41, 02:17:050703:42, 02:17:050703:43, 02:17:050703:44, 02:17:050703:45, 02:17:050802:23, 02:17:050803:76, 02:17:050803:77, 02:17:050803:78, 02:17:050803:79, 02:17:050803:80, 02:17:050803:81, 02:17:050803:83, 02:17:050803:84, 02:17:050803:85, 02:17:050803:86, 02:17:050803:87, 02:17:050803:88, 02:17:051001:29, 02:17:051003:47, 02:17:051003:48, 02:17:051003:49, 02:17:051003:51, 02:17:051003:54, 02:17:141501:40, 02:17:141501:41. Из объекта недвижимости образованы объекты недвижимости с кадастровыми номерами: 02:17:050803:73, сведения о которых носят временный характер. Сведения о видах разрешенного использования имеют статус «Актуальные незасвидетельствованные». Право (ограничение права, обременение объекта недвижимости) зарегистрировано на данный объект недвижимости с видами разрешенного использования отсутствует. Сведения</p>	

	необходимые для заполнения раздела 2 отсутствуют. Список кадастровых номеров (площадей) обособленных (условных) участков, входящих в единое землепользование: 02:17:051003:6 (7599857кв.м) ,02:17:050901:8 (1827250кв.м) ,02:17:051001:13 (997780кв.м) ,02:17:050902:3 (2741220кв.м) ,02:17:051002:5 (1292284кв.м) ,02:17:051003:14 (1975430кв.м) ,02:17:050902:6 (136430кв.м) ,02:17:051003:17 (1215820кв.м) ,02:17:051003:11 (177721кв.м) ,02:17:051003:16 (790160кв.м) ,02:17:141501:26 (2066998кв.м) ,02:17:141501:29 (672515кв.м) ,02:17:051003:46 (994080кв.м) ,02:17:050601:3 (6324654кв.м) ,02:17:050602:3 (1471070кв.м) ,02:17:050702:7 (179578кв.м) ,02:17:050701:4 (811054кв.м) ,02:17:050702:9 (12507кв.м) ,02:17:050803:32 (3718918кв.м) ,02:17:050803:34 (3253814кв.м) ,02:17:050802:2 (10856154кв.м) ,02:17:050801:2 (2640207кв.м) ,02:17:050703:21 (10898264кв.м) ,02:17:050803:89 (1583кв.м) ,02:17:051003:52 (81921кв.м) .
Получатель выписки:	Рачкова Елена Сергеевна

Государственный регистратор		ФГИС ЕГРН
полное наименование должности	подпись	инициалы, фамилия

М.П.

Выписка из Единого государственного реестра недвижимости об объекте недвижимости
Сведения о зарегистрированных правах

Раздел 2

Государственный регистратор		ФГИС ЕГРН
полное наименование должности	подпись	инициалы, фамилия

М.П.

Земельный участок			
(вид объекта недвижимости)			
Лист № ____ Раздела 3	Всего листов раздела 3 : ____	Всего разделов: ____	Всего листов выписки: ____
15.11.2021 № 99/2021/430783414			
Кадастровый номер:		02:17:000000:194(единое землепользование)	

План (чертеж, схема) земельного участка			
Масштаб 1: данные отсутствуют	Условные обозначения:		

Государственный регистратор		ФГИС ЕГРН
полное наименование должности	подпись	инициалы, фамилия

М.П.

Земельный участок			
(вид объекта недвижимости)			
Лист № ____ Раздела 3	Всего листов раздела 3 : ____	Всего разделов: ____	Всего листов выписки: ____
15.11.2021 № 99/2021/430783414			
Кадастровый номер:		02:17:000000:194(единое землепользование)	

План (чертеж, схема) земельного участка			
Масштаб 1: данные отсутствуют	Условные обозначения:		

Государственный регистратор		ФГИС ЕГРН
полное наименование должности	подпись	инициалы, фамилия


М.П.

Выписка из Единого государственного реестра недвижимости об объекте недвижимости
Описание местоположения земельного участка


Земельный участок			
(вид объекта недвижимости)			
Лист № _____ Раздела <u>3</u>	Всего листов раздела <u>3</u> : _____	Всего разделов: _____	Всего листов выписки: _____
15.11.2021 № 99/2021/430783414			
Кадастровый номер:		02:17:000000:194(единое землепользование)	
План (чертеж, схема) земельного участка			
			
Масштаб 1: данные отсутствуют	Условные обозначения:		
Государственный регистратор		ФГИС ЕГРН	
полное наименование должности	подпись	инициалы, фамилия	

М.П.


Выписка из Единого государственного реестра недвижимости об объекте недвижимости
Описание местоположения земельного участка

Земельный участок			
(вид объекта недвижимости)			
Лист № _____ Раздела <u>3</u>	Всего листов раздела <u>3</u> : _____	Всего разделов: _____	Всего листов выписки: _____
15.11.2021 № 99/2021/430783414			
Кадастровый номер:		02:17:000000:194(единое землепользование)	
План (чертеж, схема) земельного участка			
			
Масштаб 1: данные отсутствуют	Условные обозначения:		
Государственный регистратор		ФГИС ЕГРН	
полное наименование должности	подпись	инициалы, фамилия	

М.П.


Земельный участок			
(вид объекта недвижимости)			
Лист № ____ Раздела <u>3</u>	Всего листов раздела <u>3</u> : ____	Всего разделов: ____	Всего листов выписки: ____
15.11.2021 № 99/2021/430783414			
Кадастровый номер:		02:17:000000:194(единое землепользование)	
План (чертеж, схема) земельного участка			
			
Масштаб 1: данные отсутствуют	Условные обозначения:		
Государственный регистратор		ФГИС ЕГРН	
полное наименование должности	подпись	инициалы, фамилия	

М.П.

Земельный участок			
(вид объекта недвижимости)			
Лист № ____ Раздела <u>3</u>	Всего листов раздела <u>3</u> : ____	Всего разделов: ____	Всего листов выписки: ____
15.11.2021 № 99/2021/430783414			
Кадастровый номер:		02:17:000000:194(единое землепользование)	
План (чертеж, схема) земельного участка			
			
Масштаб 1: данные отсутствуют	Условные обозначения:		
Государственный регистратор		ФГИС ЕГРН	
полное наименование должности	подпись	инициалы, фамилия	


М.П.

Выписка из Единого государственного реестра недвижимости об объекте недвижимости
Описание местоположения земельного участка

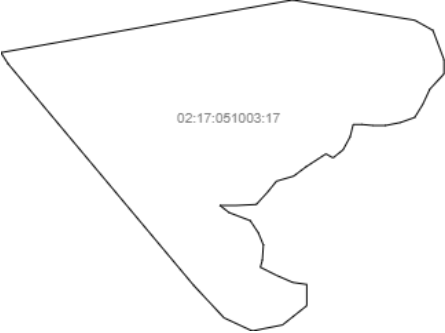
Земельный участок			
(вид объекта недвижимости)			
Лист № ____ Раздела <u>3</u>	Всего листов раздела <u>3</u> : ____	Всего разделов: ____	Всего листов выписки: ____
15.11.2021 № 99/2021/430783414			
Кадастровый номер:		02:17:000000:194(единое землепользование)	
План (чертеж, схема) земельного участка			
			
Масштаб 1: данные отсутствуют	Условные обозначения:		
Государственный регистратор		ФГИС ЕГРН	
полное наименование должности	подпись	инициалы, фамилия	

М.П.

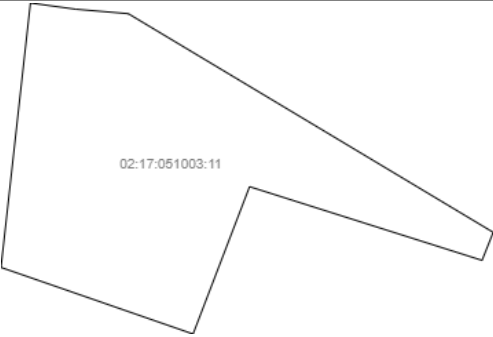
Выписка из Единого государственного реестра недвижимости об объекте недвижимости
Описание местоположения земельного участка

Земельный участок			
(вид объекта недвижимости)			
Лист № ____ Раздела <u>3</u>	Всего листов раздела <u>3</u> : ____	Всего разделов: ____	Всего листов выписки: ____
15.11.2021 № 99/2021/430783414			
Кадастровый номер:		02:17:000000:194(единое землепользование)	
План (чертеж, схема) земельного участка			
			
Масштаб 1: данные отсутствуют	Условные обозначения:		
Государственный регистратор		ФГИС ЕГРН	
полное наименование должности	подпись	инициалы, фамилия	

М.П.

Земельный участок			
(вид объекта недвижимости)			
Лист № ____ Раздела <u>3</u>	Всего листов раздела <u>3</u> : ____	Всего разделов: ____	Всего листов выписки: ____
15.11.2021 № 99/2021/430783414			
Кадастровый номер:		02:17:000000:194(единое землепользование)	
План (чертеж, схема) земельного участка			
			
Масштаб 1: данные отсутствуют	Условные обозначения:		
Государственный регистратор		ФГИС ЕГРН	
полное наименование должности	подпись	инициалы, фамилия	

М.П.

Земельный участок			
(вид объекта недвижимости)			
Лист № ____ Раздела <u>3</u>	Всего листов раздела <u>3</u> : ____	Всего разделов: ____	Всего листов выписки: ____
15.11.2021 № 99/2021/430783414			
Кадастровый номер:		02:17:000000:194(единое землепользование)	
План (чертеж, схема) земельного участка			
			
Масштаб 1: данные отсутствуют	Условные обозначения:		
Государственный регистратор		ФГИС ЕГРН	
полное наименование должности	подпись	инициалы, фамилия	

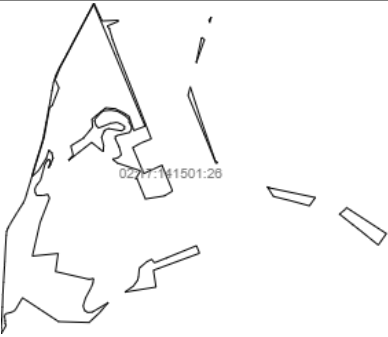
М.П.

Выписка из Единого государственного реестра недвижимости об объекте недвижимости
Описание местоположения земельного участка

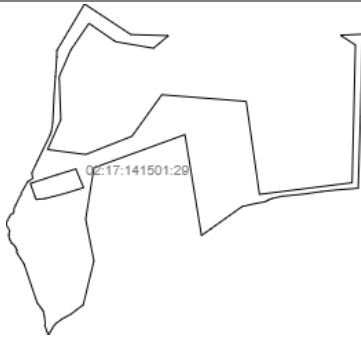
Земельный участок			
(вид объекта недвижимости)			
Лист № ____ Раздела <u>3</u>	Всего листов раздела <u>3</u> : ____	Всего разделов: ____	Всего листов выписки: ____
15.11.2021 № 99/2021/430783414			
Кадастровый номер:		02:17:000000:194(единое землепользование)	
План (чертеж, схема) земельного участка			
			
Масштаб 1: данные отсутствуют	Условные обозначения:		
Государственный регистратор		ФГИС ЕГРН	
полное наименование должности	подпись	инициалы, фамилия	

М.П.


Выписка из Единого государственного реестра недвижимости об объекте недвижимости
Описание местоположения земельного участка

Земельный участок			
(вид объекта недвижимости)			
Лист № ____ Раздела <u>3</u>	Всего листов раздела <u>3</u> : ____	Всего разделов: ____	Всего листов выписки: ____
15.11.2021 № 99/2021/430783414			
Кадастровый номер:		02:17:000000:194(единое землепользование)	
План (чертеж, схема) земельного участка			
			
Масштаб 1: данные отсутствуют	Условные обозначения:		
Государственный регистратор		ФГИС ЕГРН	
полное наименование должности	подпись	инициалы, фамилия	

М.П.


Земельный участок			
(вид объекта недвижимости)			
Лист № ____ Раздела <u>3</u>	Всего листов раздела <u>3</u> : ____	Всего разделов: ____	Всего листов выписки: ____
15.11.2021 № 99/2021/430783414			
Кадастровый номер:		02:17:000000:194(единое землепользование)	
План (чертеж, схема) земельного участка			
			
Масштаб 1: данные отсутствуют	Условные обозначения:		
Государственный регистратор		ФГИС ЕГРН	
полное наименование должности	подпись	инициалы, фамилия	

М.П.

Земельный участок			
(вид объекта недвижимости)			
Лист № ____ Раздела <u>3</u>	Всего листов раздела <u>3</u> : ____	Всего разделов: ____	Всего листов выписки: ____
15.11.2021 № 99/2021/430783414			
Кадастровый номер:		02:17:000000:194(единое землепользование)	
План (чертеж, схема) земельного участка			
			
Масштаб 1: данные отсутствуют	Условные обозначения:		
Государственный регистратор		ФГИС ЕГРН	
полное наименование должности	подпись	инициалы, фамилия	


М.П.

Выписка из Единого государственного реестра недвижимости об объекте недвижимости
Описание местоположения земельного участка

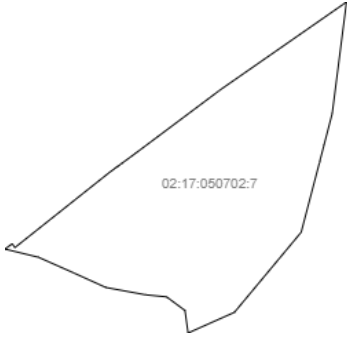
Земельный участок			
(вид объекта недвижимости)			
Лист № ____ Раздела <u>3</u>	Всего листов раздела <u>3</u> : ____	Всего разделов: ____	Всего листов выписки: ____
15.11.2021 № 99/2021/430783414			
Кадастровый номер:		02:17:000000:194(единое землепользование)	
План (чертеж, схема) земельного участка			
			
Масштаб 1: данные отсутствуют	Условные обозначения:		
Государственный регистратор		ФГИС ЕГРН	
полное наименование должности	подпись	инициалы, фамилия	

М.П.

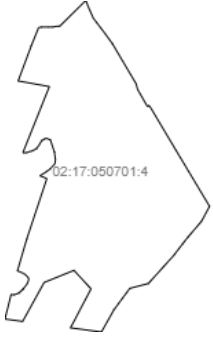
Выписка из Единого государственного реестра недвижимости об объекте недвижимости
Описание местоположения земельного участка

Земельный участок			
(вид объекта недвижимости)			
Лист № ____ Раздела <u>3</u>	Всего листов раздела <u>3</u> : ____	Всего разделов: ____	Всего листов выписки: ____
15.11.2021 № 99/2021/430783414			
Кадастровый номер:		02:17:000000:194(единое землепользование)	
План (чертеж, схема) земельного участка			
			
Масштаб 1: данные отсутствуют	Условные обозначения:		
Государственный регистратор		ФГИС ЕГРН	
полное наименование должности	подпись	инициалы, фамилия	

М.П.

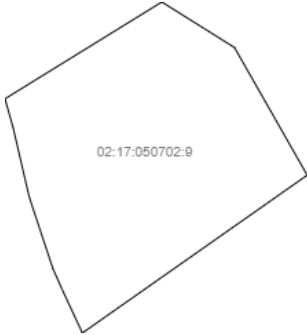
Земельный участок			
(вид объекта недвижимости)			
Лист № ____ Раздела <u>3</u>	Всего листов раздела <u>3</u> : ____	Всего разделов: ____	Всего листов выписки: ____
15.11.2021 № 99/2021/430783414			
Кадастровый номер:		02:17:000000:194(единое землепользование)	
План (чертеж, схема) земельного участка			
			
Масштаб 1: данные отсутствуют	Условные обозначения:		
Государственный регистратор		ФГИС ЕГРН	
полное наименование должности	подпись	инициалы, фамилия	

М.П.

Земельный участок			
(вид объекта недвижимости)			
Лист № ____ Раздела <u>3</u>	Всего листов раздела <u>3</u> : ____	Всего разделов: ____	Всего листов выписки: ____
15.11.2021 № 99/2021/430783414			
Кадастровый номер:		02:17:000000:194(единое землепользование)	
План (чертеж, схема) земельного участка			
			
Масштаб 1: данные отсутствуют	Условные обозначения:		
Государственный регистратор		ФГИС ЕГРН	
полное наименование должности	подпись	инициалы, фамилия	


М.П.

Выписка из Единого государственного реестра недвижимости об объекте недвижимости
Описание местоположения земельного участка


Земельный участок			
(вид объекта недвижимости)			
Лист № ____ Раздела <u>3</u>	Всего листов раздела <u>3</u> : ____	Всего разделов: ____	Всего листов выписки: ____
15.11.2021 № 99/2021/430783414			
Кадастровый номер:		02:17:000000:194(единое землепользование)	
План (чертеж, схема) земельного участка			
			
Масштаб 1: данные отсутствуют	Условные обозначения:		
Государственный регистратор		ФГИС ЕГРН	
полное наименование должности	подпись	инициалы, фамилия	

М.П.


Выписка из Единого государственного реестра недвижимости об объекте недвижимости
Описание местоположения земельного участка

Земельный участок			
(вид объекта недвижимости)			
Лист № ____ Раздела <u>3</u>	Всего листов раздела <u>3</u> : ____	Всего разделов: ____	Всего листов выписки: ____
15.11.2021 № 99/2021/430783414			
Кадастровый номер:		02:17:000000:194(единое землепользование)	
План (чертеж, схема) земельного участка			
			
Масштаб 1: данные отсутствуют	Условные обозначения:		
Государственный регистратор		ФГИС ЕГРН	
полное наименование должности	подпись	инициалы, фамилия	

М.П.


Земельный участок			
(вид объекта недвижимости)			
Лист № ____ Раздела <u>3</u>	Всего листов раздела <u>3</u> : ____	Всего разделов: ____	Всего листов выписки: ____
15.11.2021 № 99/2021/430783414			
Кадастровый номер:		02:17:000000:194(единое землепользование)	
План (чертеж, схема) земельного участка			
			
Масштаб 1: данные отсутствуют	Условные обозначения:		
Государственный регистратор		ФГИС ЕГРН	
полное наименование должности	подпись	инициалы, фамилия	

М.П.

Земельный участок			
(вид объекта недвижимости)			
Лист № ____ Раздела <u>3</u>	Всего листов раздела <u>3</u> : ____	Всего разделов: ____	Всего листов выписки: ____
15.11.2021 № 99/2021/430783414			
Кадастровый номер:		02:17:000000:194(единое землепользование)	
План (чертеж, схема) земельного участка			
			
Масштаб 1: данные отсутствуют	Условные обозначения:		
Государственный регистратор		ФГИС ЕГРН	
полное наименование должности	подпись	инициалы, фамилия	


М.П.

Выписка из Единого государственного реестра недвижимости об объекте недвижимости
Описание местоположения земельного участка

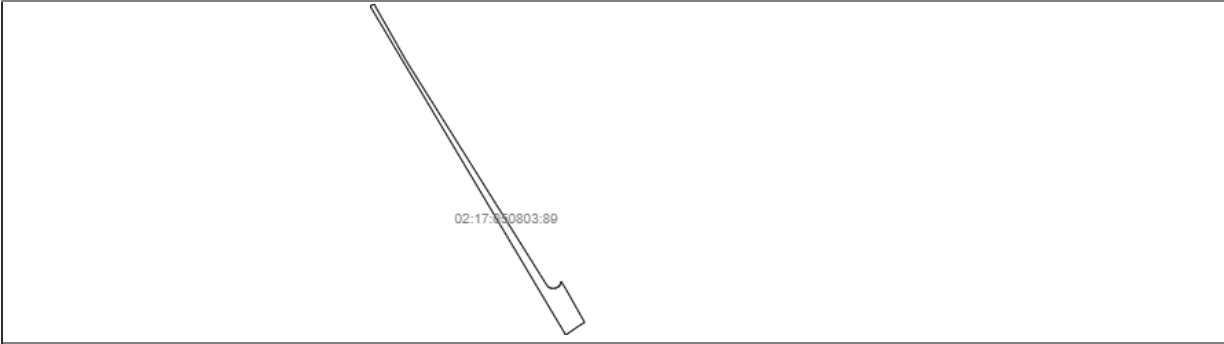
Земельный участок			
<small>(вид объекта недвижимости)</small>			
Лист № ____ Раздела <u>3</u>	Всего листов раздела <u>3</u> : ____	Всего разделов: ____	Всего листов выписки: ____
15.11.2021 № 99/2021/430783414			
Кадастровый номер:		02:17:000000:194(единое землепользование)	
План (чертеж, схема) земельного участка			
			
Масштаб 1: данные отсутствуют	Условные обозначения:		
Государственный регистратор		ФГИС ЕГРН	
полное наименование должности	подпись	инициалы, фамилия	

М.П.

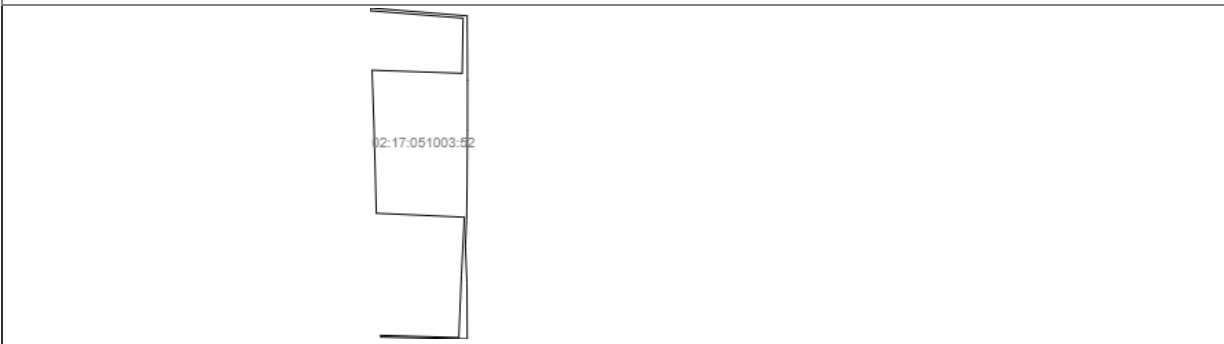
Выписка из Единого государственного реестра недвижимости об объекте недвижимости
Описание местоположения земельного участка

Земельный участок			
<small>(вид объекта недвижимости)</small>			
Лист № ____ Раздела <u>3</u>	Всего листов раздела <u>3</u> : ____	Всего разделов: ____	Всего листов выписки: ____
15.11.2021 № 99/2021/430783414			
Кадастровый номер:		02:17:000000:194(единое землепользование)	
План (чертеж, схема) земельного участка			
			
Масштаб 1: данные отсутствуют	Условные обозначения:		
Государственный регистратор		ФГИС ЕГРН	
полное наименование должности	подпись	инициалы, фамилия	

М.П.

Земельный участок			
(вид объекта недвижимости)			
Лист № ____ Раздела <u>3</u>	Всего листов раздела <u>3</u> : ____	Всего разделов: ____	Всего листов выписки: ____
15.11.2021 № 99/2021/430783414			
Кадастровый номер:		02:17:000000:194(единое землепользование)	
План (чертеж, схема) земельного участка			
 <p>02:17:00803:89</p>			
Масштаб 1: данные отсутствуют	Условные обозначения:		
Государственный регистратор		ФГИС ЕГРН	
полное наименование должности		подпись	
		инициалы, фамилия	

М.П.

Земельный участок			
(вид объекта недвижимости)			
Лист № ____ Раздела <u>3</u>	Всего листов раздела <u>3</u> : ____	Всего разделов: ____	Всего листов выписки: ____
15.11.2021 № 99/2021/430783414			
Кадастровый номер:		02:17:000000:194(единое землепользование)	
План (чертеж, схема) земельного участка			
 <p>02:17:051003:52</p>			
Масштаб 1: данные отсутствуют	Условные обозначения:		
Государственный регистратор		ФГИС ЕГРН	
полное наименование должности		подпись	
		инициалы, фамилия	

М.П.

Земельный участок			
(вид объекта недвижимости)			
Лист № ___	Раздела 3.1	Всего листов раздела 3.1 : ___	Всего разделов: ___
Всего листов выписки: ___			
15.11.2021 № 99/2021/430783414			
Кадастровый номер:		02:17:000000:194(единое землепользование)	

Описание местоположения границ земельного участка							
Номер п/п	Номер точки		Дирекционный угол	Горизонтальное проложение, м	Описание закрепления на местности	Кадастровые номера смежных участков	Сведения об адресах правообладателей смежных земельных участков
	начальная	конечная					
1	2	3	4	5	6	7	8
1	1	2	данные отсутствуют	данные отсутствуют	данные отсутствуют	данные отсутствуют	данные отсутствуют
2	1	2	данные отсутствуют	данные отсутствуют	данные отсутствуют	данные отсутствуют	данные отсутствуют
3	1	2	данные отсутствуют	данные отсутствуют	данные отсутствуют	данные отсутствуют	данные отсутствуют
4	2	3	данные отсутствуют	данные отсутствуют	данные отсутствуют	данные отсутствуют	данные отсутствуют
5	2	3	данные отсутствуют	данные отсутствуют	данные отсутствуют	данные отсутствуют	данные отсутствуют
6	3	4	данные отсутствуют	данные отсутствуют	данные отсутствуют	данные отсутствуют	данные отсутствуют
7	3	4	данные отсутствуют	данные отсутствуют	данные отсутствуют	данные отсутствуют	данные отсутствуют
8	4	5	данные отсутствуют	данные отсутствуют	данные отсутствуют	данные отсутствуют	данные отсутствуют
9	4	5	данные отсутствуют	данные отсутствуют	данные отсутствуют	данные отсутствуют	данные отсутствуют
10	5	6	данные отсутствуют	данные отсутствуют	данные отсутствуют	данные отсутствуют	данные отсутствуют
11	5	6	данные отсутствуют	данные отсутствуют	данные отсутствуют	данные отсутствуют	данные отсутствуют
12	6	7	данные отсутствуют	данные отсутствуют	данные отсутствуют	данные отсутствуют	данные отсутствуют
13	6	7	данные отсутствуют	данные отсутствуют	данные отсутствуют	данные отсутствуют	данные отсутствуют
14	7	8	данные отсутствуют	данные отсутствуют	данные отсутствуют	данные отсутствуют	данные отсутствуют
			отсутствуют	отсутствуют			
15	7	8	данные отсутствуют	данные отсутствуют	данные отсутствуют	данные отсутствуют	данные отсутствуют

Государственный регистратор		ФГИС ЕГРН
полное наименование должности	подпись	инициалы, фамилия

М.П.

Земельный участок			
(вид объекта недвижимости)			
Лист № ____	Раздела 3.1	Всего листов раздела 3.1 : ____	Всего разделов: ____
15.11.2021 № 99/2021/430783414			
Кадастровый номер:		02:17:000000:194(единое землепользование)	

Описание местоположения границ земельного участка							
Номер п/п	Номер точки		Дирекционный угол	Горизонтальное проложение, м	Описание закрепления на местности	Кадастровые номера смежных участков	Сведения об адресах правообладателей смежных земельных участков
	начальная	конечная					
1	2	3	4	5	6	7	8
16	8	9	данные отсутствуют	данные отсутствуют	данные отсутствуют	данные отсутствуют	данные отсутствуют
17	8	9	данные отсутствуют	данные отсутствуют	данные отсутствуют	данные отсутствуют	данные отсутствуют
18	8	9	данные отсутствуют	данные отсутствуют	данные отсутствуют	данные отсутствуют	данные отсутствуют
19	9	10	данные отсутствуют	данные отсутствуют	данные отсутствуют	данные отсутствуют	данные отсутствуют
20	9	10	данные отсутствуют	данные отсутствуют	данные отсутствуют	данные отсутствуют	данные отсутствуют
21	9	10	данные отсутствуют	данные отсутствуют	данные отсутствуют	данные отсутствуют	данные отсутствуют
22	10	11	данные отсутствуют	данные отсутствуют	данные отсутствуют	данные отсутствуют	данные отсутствуют
23	10	11	данные отсутствуют	данные отсутствуют	данные отсутствуют	данные отсутствуют	данные отсутствуют
24	10	1	данные отсутствуют	данные отсутствуют	данные отсутствуют	данные отсутствуют	данные отсутствуют
25	11	12	данные отсутствуют	данные отсутствуют	данные отсутствуют	данные отсутствуют	данные отсутствуют
26	11	12	данные отсутствуют	данные отсутствуют	данные отсутствуют	данные отсутствуют	данные отсутствуют
27	12	13	данные отсутствуют	данные отсутствуют	данные отсутствуют	данные отсутствуют	данные отсутствуют
28	12	13	данные отсутствуют	данные отсутствуют	данные отсутствуют	данные отсутствуют	данные отсутствуют
29	13	14	данные отсутствуют	данные отсутствуют	данные отсутствуют	данные отсутствуют	данные отсутствуют
30	13	14	данные отсутствуют	данные отсутствуют	данные отсутствуют	данные отсутствуют	данные отсутствуют

Государственный регистратор		ФГИС ЕГРН
полное наименование должности	подпись	инициалы, фамилия

М.П.

Земельный участок			
(вид объекта недвижимости)			
Лист №	Раздела 3.1	Всего листов раздела 3.1 : _____	Всего разделов: _____
Всего листов выписки: _____			
15.11.2021 № 99/2021/430783414			
Кадастровый номер:		02:17:000000:194(единое землепользование)	

Описание местоположения границ земельного участка							
Номер п/п	Номер точки		Дирекционный угол	Горизонтальное проложение, м	Описание закрепления на местности	Кадастровые номера смежных участков	Сведения об адресах правообладателей смежных земельных участков
	начальная	конечная					
1	2	3	4	5	6	7	8
31	14	15	данные отсутствуют	данные отсутствуют	данные отсутствуют	данные отсутствуют	данные отсутствуют
32	14	15	данные отсутствуют	данные отсутствуют	данные отсутствуют	данные отсутствуют	данные отсутствуют
33	15	16	данные отсутствуют	данные отсутствуют	данные отсутствуют	данные отсутствуют	данные отсутствуют
34	15	16	данные отсутствуют	данные отсутствуют	данные отсутствуют	данные отсутствуют	данные отсутствуют
35	16	17	данные отсутствуют	данные отсутствуют	данные отсутствуют	данные отсутствуют	данные отсутствуют
36	16	17	данные отсутствуют	данные отсутствуют	данные отсутствуют	данные отсутствуют	данные отсутствуют
37	17	18	данные отсутствуют	данные отсутствуют	данные отсутствуют	данные отсутствуют	данные отсутствуют
38	17	18	данные отсутствуют	данные отсутствуют	данные отсутствуют	данные отсутствуют	данные отсутствуют
39	18	19	данные отсутствуют	данные отсутствуют	данные отсутствуют	данные отсутствуют	данные отсутствуют
40	18	19	данные отсутствуют	данные отсутствуют	данные отсутствуют	данные отсутствуют	данные отсутствуют
41	19	20	данные отсутствуют	данные отсутствуют	данные отсутствуют	данные отсутствуют	данные отсутствуют
42	19	20	данные отсутствуют	данные отсутствуют	данные отсутствуют	данные отсутствуют	данные отсутствуют
43	20	21	данные отсутствуют	данные отсутствуют	данные отсутствуют	данные отсутствуют	данные отсутствуют
44	20	21	данные отсутствуют	данные отсутствуют	данные отсутствуют	данные отсутствуют	данные отсутствуют
45	21	22	данные отсутствуют	данные отсутствуют	данные отсутствуют	данные отсутствуют	данные отсутствуют

Государственный регистратор		ФГИС ЕГРН
полное наименование должности	подпись	инициалы, фамилия

М.П.

Выписка из Единого государственного реестра недвижимости об объекте недвижимости
Описание местоположения земельного участка

40

Земельный участок			
(вид объекта недвижимости)			
Лист №	Раздела 3.1	Всего листов раздела 3.1 : ____	Всего разделов: ____
Всего листов выписки: ____			
15.11.2021 № 99/2021/430783414			
Кадастровый номер:		02:17:000000:194(единое землепользование)	

Описание местоположения границ земельного участка							
Номер п/п	Номер точки		Дирекционный угол	Горизонтальное проложение, м	Описание закрепления на местности	Кадастровые номера смежных участков	Сведения об адресах правообладателей смежных земельных участков
	начальная	конечная					
1	2	3	4	5	6	7	8
46	21	1	данные отсутствуют	данные отсутствуют	данные отсутствуют	данные отсутствуют	данные отсутствуют
47	22	23	данные отсутствуют	данные отсутствуют	данные отсутствуют	данные отсутствуют	данные отсутствуют
48	23	24	данные отсутствуют	данные отсутствуют	данные отсутствуют	данные отсутствуют	данные отсутствуют
49	24	1	данные отсутствуют	данные отсутствуют	данные отсутствуют	данные отсутствуют	данные отсутствуют

Государственный регистратор		ФГИС ЕГРН
полное наименование должности	подпись	инициалы, фамилия

М.П.

Раздел 3.2

Выписка из Единого государственного реестра недвижимости об объекте недвижимости
Описание местоположения земельного участка

Земельный участок			
(вид объекта недвижимости)			
Лист №	Раздела 3.2	Всего листов раздела 3.2 : ____	Всего разделов: ____
Всего листов выписки: ____			
15.11.2021 № 99/2021/430783414			
Кадастровый номер:		02:17:000000:194(единое землепользование)	

Сведения о характерных точках границы земельного участка				
Система координат				
Зона №				
Номер точки	Координаты		Описание закрепления на местности	Средняя квадратическая погрешность определения координат характерных точек границ земельного участка, м
	X	Y		
1	2	3	4	5
1	786267.83	1328043.85	данные отсутствуют	данные отсутствуют
2	786273.88	1328029.85	данные отсутствуют	данные отсутствуют
3	786291.63	1327991.18	данные отсутствуют	данные отсутствуют
4	786318.24	1327944.27	данные отсутствуют	данные отсутствуют
5	786351.21	1327908.17	данные отсутствуют	данные отсутствуют
6	786374.02	1327889.15	данные отсутствуют	данные отсутствуют
7	786404.42	1327875.21	данные отсутствуют	данные отсутствуют
8	786432.28	1327873.31	данные отсутствуют	данные отсутствуют
9	786462.06	1327879.02	данные отсутствуют	данные отсутствуют
10	786510.85	1327903.1	данные отсутствуют	данные отсутствуют
11	786533.06	1327922.75	данные отсутствуют	данные отсутствуют
12	786560.98	1327934.17	данные отсутствуют	данные отсутствуют
13	786596.56	1327939.24	данные отсутствуют	данные отсутствуют
14	786611.77	1327936.69	данные отсутствуют	данные отсутствуют
15	786626.37	1327923.36	данные отсутствуют	данные отсутствуют

Государственный регистратор		ФГИС ЕГРН
полное наименование должности	подпись	инициалы, фамилия

М.П.

20

Выписка из Единого государственного реестра недвижимости об объекте недвижимости
Описание местоположения земельного участка

Земельный участок			
(вид объекта недвижимости)			
Лист №	Раздела 3.2	Всего листов раздела 3.2 : ____	Всего разделов: ____
Всего листов выписки: ____			
15.11.2021 № 99/2021/430783414			
Кадастровый номер:		02:17:000000:194(единое землепользование)	

Сведения о характерных точках границы земельного участка				
Система координат				
Зона №				
Номер точки	Координаты		Описание закрепления на местности	Средняя квадратическая погрешность определения координат характерных точек границ земельного участка, м
	X	Y		
1	2	3	4	5
16	786633.35	1327911.92	данные отсутствуют	данные отсутствуют
17	786637.16	1327895.39	данные отсутствуют	данные отсутствуют
18	786632.7	1327876.97	данные отсутствуют	данные отсутствуют
19	786619.37	1327857.95	данные отсутствуют	данные отсутствуют
20	786608.68	1327848.38	данные отсутствуют	данные отсутствуют
21	786611.31	1327817.98	данные отсутствуют	данные отсутствуют
22	786509.84	1327757.73	данные отсутствуют	данные отсутствуют
23	786380.23	1327710.25	данные отсутствуют	данные отсутствуют
24	786375.96	1327693.45	данные отсутствуют	данные отсутствуют
25	786370.63	1327656.73	данные отсутствуют	данные отсутствуют
26	786371.52	1327623.43	данные отсутствуют	данные отсутствуют
27	786380.39	1327582.25	данные отсутствуют	данные отсутствуют
28	786398.76	1327551.21	данные отсутствуют	данные отсутствуют
29	786427.27	1327522.69	данные отсутствуют	данные отсутствуют
30	786466.55	1327504.34	данные отсутствуют	данные отсутствуют

Государственный регистратор		ФГИС ЕГРН
полное наименование должности	подпись	инициалы, фамилия

М.П.

Раздел 3.2

Выписка из Единого государственного реестра недвижимости об объекте недвижимости
Описание местоположения земельного участка

Земельный участок			
(вид объекта недвижимости)			
Лист №	Раздела 3.2	Всего листов раздела 3.2 : ____	Всего разделов: ____
Всего листов выписки: ____			
15.11.2021 № 99/2021/430783414			
Кадастровый номер:		02:17:000000:194(единое землепользование)	

Сведения о характерных точках границы земельного участка				
Система координат				
Зона №				
Номер точки	Координаты		Описание закрепления на местности	Средняя квадратическая погрешность определения координат характерных точек границ земельного участка, м
	X	Y		
1	2	3	4	5
31	786513.46	1327489.13	данные отсутствуют	данные отсутствуют
32	786553.38	1327484.68	данные отсутствуют	данные отсутствуют
33	786580.61	1327489.13	данные отсутствуют	данные отсутствуют
34	786606.8	1327506.2	данные отсутствуют	данные отсутствуют
35	786650.41	1327589.06	данные отсутствуют	данные отсутствуют
36	786665.47	1327679.41	данные отсутствуют	данные отсутствуют
37	786711.65	1327717.57	данные отсутствуют	данные отсутствуют
38	786723.98	1327712.41	данные отсутствуют	данные отсутствуют
39	786725.11	1327717.94	данные отсутствуют	данные отсутствуют
40	786736.54	1327736.34	данные отсутствуют	данные отсутствуют
41	786756.21	1327754.1	данные отсутствуют	данные отсутствуют
42	786773.99	1327762.99	данные отсутствуют	данные отсутствуют
43	786794.93	1327766.15	данные отсутствуют	данные отсутствуют
44	786814.67	1327764.24	данные отсутствуют	данные отсутствуют
45	786833.03	1327756.62	данные отсутствуют	данные отсутствуют

Государственный регистратор		ФГИС ЕГРН
полное наименование должности	подпись	инициалы, фамилия

М.П.

Выписка из Единого государственного реестра недвижимости об объекте недвижимости
Описание местоположения земельного участка

42

Земельный участок			
(вид объекта недвижимости)			
Лист №	Раздела 3.2	Всего листов раздела 3.2 : ____	Всего разделов: ____
Всего листов выписки: ____			
15.11.2021 № 99/2021/430783414			
Кадастровый номер:		02:17:000000:194(единое землепользование)	

Сведения о характерных точках границы земельного участка				
Система координат				
Зона №				
Номер точки	Координаты		Описание закрепления на местности	Средняя квадратическая погрешность определения координат характерных точек границ земельного участка, м
	X	Y		
1	2	3	4	5
46	786845.73	1327743.27	данные отсутствуют	данные отсутствуют
47	786851.44	1327722.96	данные отсутствуют	данные отсутствуют
48	786851.43	1327700.09	данные отсутствуют	данные отсутствуют
49	786842.54	1327682.32	данные отсутствуют	данные отсутствуют
50	786827.95	1327665.83	данные отсутствуют	данные отсутствуют
51	786811.47	1327652.52	данные отсутствуют	данные отсутствуют
52	786806.82	1327647.58	данные отсутствуют	данные отсутствуют
53	786796.05	1327588.03	данные отсутствуют	данные отсутствуют
54	786776.6	1327547.99	данные отсутствуют	данные отсутствуют
55	786775.99	1327546.06	данные отсутствуют	данные отсутствуют
56	786763.36	1327516.24	данные отсутствуют	данные отсутствуют
57	786736.67	1327478.84	данные отсутствуют	данные отсутствуют
58	786710.67	1327449.66	данные отсутствуют	данные отсутствуют
59	786704.64	1327444.14	данные отсутствуют	данные отсутствуют
60	786702.62	1327441.46	данные отсутствуют	данные отсутствуют

Государственный регистратор		ФГИС ЕГРН
полное наименование должности	подпись	инициалы, фамилия

М.П.

Раздел 3.2

Выписка из Единого государственного реестра недвижимости об объекте недвижимости
Описание местоположения земельного участка

Земельный участок			
(вид объекта недвижимости)			
Лист №	Раздела 3.2	Всего листов раздела 3.2 : ____	Всего разделов: ____
Всего листов выписки: ____			
15.11.2021 № 99/2021/430783414			
Кадастровый номер:		02:17:000000:194(единое землепользование)	

Сведения о характерных точках границы земельного участка				
Система координат				
Зона №				
Номер точки	Координаты		Описание закрепления на местности	Средняя квадратическая погрешность определения координат характерных точек границ земельного участка, м
	X	Y		
1	2	3	4	5
61	786621.25	1327349.14	данные отсутствуют	данные отсутствуют
62	786615.6	1327335.57	данные отсутствуют	данные отсутствуют
63	786605.46	1327295	данные отсутствуют	данные отсутствуют
64	786598.48	1327244.93	данные отсутствуют	данные отсутствуют
65	786595.95	1327188.53	данные отсутствуют	данные отсутствуют
66	786599.12	1327153.04	данные отсутствуют	данные отсутствуют
67	786616.22	1327115.66	данные отсутствуют	данные отсутствуют
68	786641.57	1327073.19	данные отсутствуют	данные отсутствуют
69	786684.05	1327026.92	данные отсутствуют	данные отсутствуют
70	786717.64	1326987.62	данные отсутствуют	данные отсутствуют
71	786741.71	1326971.15	данные отсутствуют	данные отсутствуют
72	786779.1	1326959.75	данные отсутствуют	данные отсутствуют
73	786815.27	1326947.69	данные отсутствуют	данные отсутствуют
74	786836.21	1326930.55	данные отсутствуют	данные отсутствуют
75	786854.6	1326900.75	данные отсутствуют	данные отсутствуют

Государственный регистратор		ФГИС ЕГРН
полное наименование должности	подпись	инициалы, фамилия

М.П.

22

Выписка из Единого государственного реестра недвижимости об объекте недвижимости
Описание местоположения земельного участка

Земельный участок			
(вид объекта недвижимости)			
Лист №	Раздела 3.2	Всего листов раздела 3.2 : ____	Всего разделов: ____
Всего листов выписки: ____			
15.11.2021 № 99/2021/430783414			
Кадастровый номер:		02:17:000000:194(единое землепользование)	

Сведения о характерных точках границы земельного участка				
Система координат				
Зона №				
Номер точки	Координаты		Описание закрепления на местности	Средняя квадратическая погрешность определения координат характерных точек границ земельного участка, м
	X	Y		
1	2	3	4	5
76	786880.59	1326860.16	данные отсутствуют	данные отсутствуют
77	786893.28	1326829.72	данные отсутствуют	данные отсутствуют
78	786904.06	1326784.69	данные отсутствуют	данные отсутствуют
79	786912.3	1326745.39	данные отсутствуют	данные отсутствуют
80	786912.64	1326742.77	данные отсутствуют	данные отсутствуют
81	786925.02	1326714.51	данные отсутствуют	данные отсутствуют
82	786914.98	1326645.23	данные отсутствуют	данные отсутствуют
83	786900.15	1326625.05	данные отсутствуют	данные отсутствуют
84	786903.42	1326614.19	данные отсутствуют	данные отсутствуют
85	786918.59	1326600.3	данные отсутствуют	данные отсутствуют
86	786933.13	1326598.39	данные отсутствуют	данные отсутствуют
87	786940.34	1326600.02	данные отсутствуют	данные отсутствуют
88	786947.11	1326611.09	данные отсутствуют	данные отсутствуют
89	786986.26	1326636.19	данные отсутствуют	данные отсутствуют
90	787023.4	1326630.37	данные отсутствуют	данные отсутствуют

Государственный регистратор		ФГИС ЕГРН
полное наименование должности	подпись	инициалы, фамилия

М.П.

Раздел 3.2

Выписка из Единого государственного реестра недвижимости об объекте недвижимости
Описание местоположения земельного участка

Земельный участок			
(вид объекта недвижимости)			
Лист №	Раздела 3.2	Всего листов раздела 3.2 : ____	Всего разделов: ____
Всего листов выписки: ____			
15.11.2021 № 99/2021/430783414			
Кадастровый номер:		02:17:000000:194(единое землепользование)	

Сведения о характерных точках границы земельного участка				
Система координат				
Зона №				
Номер точки	Координаты		Описание закрепления на местности	Средняя квадратическая погрешность определения координат характерных точек границ земельного участка, м
	X	Y		
1	2	3	4	5
91	787037.14	1326630.7	данные отсутствуют	данные отсутствуют
92	787060.62	1326618.65	данные отсутствуют	данные отсутствуют
93	787082.82	1326598.99	данные отсутствуют	данные отсутствуют
94	787105.63	1326573	данные отсутствуют	данные отсутствуют
95	787136.04	1326550.2	данные отсутствуют	данные отсутствуют
96	787165.81	1326545.77	данные отсутствуют	данные отсутствуют
97	787203.2	1326546.39	данные отсутствуют	данные отсутствуют
98	787228.58	1326547.03	данные отсутствуют	данные отсутствуют
99	787256.49	1326540.7	данные отсутствуют	данные отсутствуют
100	787282.47	1326531.82	данные отсутствуют	данные отсутствуют
101	787310.98	1326529.91	данные отсутствуют	данные отсутствуют
102	787345.19	1326535.63	данные отсутствуют	данные отсутствуют
103	787385.13	1326550.19	данные отсутствуют	данные отсутствуют
104	787418.11	1326565.42	данные отсутствуют	данные отсутствуют
105	787444.76	1326569.85	данные отсутствуют	данные отсутствуют

Государственный регистратор		ФГИС ЕГРН
полное наименование должности	подпись	инициалы, фамилия

М.П.

Земельный участок			
(вид объекта недвижимости)			
Лист №	Раздела 3.2	Всего листов раздела 3.2 : ____	Всего разделов: ____
Всего листов выписки: ____			
15.11.2021 № 99/2021/430783414			
Кадастровый номер:		02:17:000000:194(единое землепользование)	

Сведения о характерных точках границы земельного участка				
Система координат				
Зона №				
Номер точки	Координаты		Описание закрепления на местности	Средняя квадратическая погрешность определения координат характерных точек границ земельного участка, м
	X	Y		
1	2	3	4	5
106	787471.42	1326565.41	данные отсутствуют	данные отсутствуют
107	787497.41	1326552.1	данные отсутствуют	данные отсутствуют
108	787519.55	1326540.18	данные отсутствуют	данные отсутствуют
109	787526.7	1326541.31	данные отсутствуют	данные отсутствуют
110	787557.83	1326586.5	данные отсутствуют	данные отсутствуют
111	787551.82	1326675.86	данные отсутствуют	данные отсутствуют
112	787585.56	1326756.68	данные отсутствуют	данные отсутствуют
113	787582.86	1326772.64	данные отсутствуют	данные отсутствуют
114	787587.31	1326793.6	данные отсутствуют	данные отсутствуют
115	787598.13	1326810.75	данные отсутствуют	данные отсутствуют
116	787616.54	1326820.27	данные отсутствуют	данные отсутствуют
117	787636.23	1326822.17	данные отсутствуют	данные отсутствуют
118	787681.26	1326811.38	данные отсутствуют	данные отсутствуют
119	787711.71	1326796.79	данные отсутствуют	данные отсутствуют
120	787732.64	1326778.4	данные отсутствуют	данные отсутствуют

Государственный регистратор		ФГИС ЕГРН
полное наименование должности	подпись	инициалы, фамилия

М.П.

Раздел 3.2

Выписка из Единого государственного реестра недвижимости об объекте недвижимости
Описание местоположения земельного участка

Земельный участок			
(вид объекта недвижимости)			
Лист №	Раздела 3.2	Всего листов раздела 3.2 : ____	Всего разделов: ____
Всего листов выписки: ____			
15.11.2021 № 99/2021/430783414			
Кадастровый номер:		02:17:000000:194(единое землепользование)	

Сведения о характерных точках границы земельного участка				
Система координат				
Зона №				
Номер точки	Координаты		Описание закрепления на местности	Средняя квадратическая погрешность определения координат характерных точек границ земельного участка, м
	X	Y		
1	2	3	4	5
121	787750.41	1326760.62	данные отсутствуют	данные отсутствуют
122	787760.56	1326737.12	данные отсутствуют	данные отсутствуют
123	787761.83	1326709.2	данные отсутствуют	данные отсутствуют
124	787755.48	1326688.91	данные отсутствуют	данные отсутствуют
125	787745.97	1326661.64	данные отсутствуют	данные отсутствуют
126	787735.72	1326639.55	данные отсутствуют	данные отсутствуют
127	787724.75	1326588.51	данные отсутствуют	данные отсутствуют
128	787725.06	1326585	данные отсутствуют	данные отсутствуют
129	787732.01	1326570.46	данные отсутствуют	данные отсутствуют
130	787745.93	1326561.62	данные отсутствуют	данные отсутствуют
131	787770.63	1326552.11	данные отсутствуют	данные отсутствуют
132	787801.69	1326547.03	данные отсутствуют	данные отсутствуют
133	787839.07	1326546.39	данные отсутствуют	данные отсутствуют
134	787852.28	1326550.57	данные отсутствуют	данные отсутствуют
135	787885.15	1326659.79	данные отсутствуют	данные отсутствуют

Государственный регистратор		ФГИС ЕГРН
полное наименование должности	подпись	инициалы, фамилия

М.П.

Выписка из Единого государственного реестра недвижимости об объекте недвижимости
Описание местоположения земельного участка

Земельный участок			
(вид объекта недвижимости)			
Лист №	Раздела 3.2	Всего листов раздела 3.2 : ____	Всего разделов: ____
Всего листов выписки: ____			
15.11.2021 № 99/2021/430783414			
Кадастровый номер:		02:17:000000:194(единое землепользование)	

Сведения о характерных точках границы земельного участка				
Система координат				
Зона №				
Номер точки	Координаты		Описание закрепления на местности	Средняя квадратическая погрешность определения координат характерных точек границ земельного участка, м
	X	Y		
1	2	3	4	5
136	787978.03	1326780.27	данные отсутствуют	данные отсутствуют
137	787988.78	1326783.09	данные отсутствуют	данные отсутствуют
138	787998.14	1326795.52	данные отсутствуют	данные отсутствуют
139	788020.34	1326825.32	данные отсутствуют	данные отсутствуют
140	788037.48	1326839.92	данные отсутствуют	данные отсутствуют
141	788062.21	1326851.95	данные отсутствуют	данные отсутствуют
142	788085.68	1326861.48	данные отсутствуют	данные отсутствуют
143	788112.35	1326866.55	данные отсутствуют	данные отсутствуют
144	788138.37	1326861.47	данные отсутствуют	данные отсутствуют
145	788163.1	1326845.6	данные отсутствуют	данные отсутствуют
146	788178.96	1326829.12	данные отсутствуют	данные отсутствуют
147	788201.8	1326802.48	данные отсутствуют	данные отсутствуют
148	788215.11	1326781.55	данные отсутствуют	данные отсутствуют
149	788232.24	1326754.91	данные отсутствуют	данные отсутствуют
150	788239.84	1326728.91	данные отсутствуют	данные отсутствуют

Государственный регистратор		ФГИС ЕГРН
полное наименование должности	подпись	инициалы, фамилия

М.П.

Раздел 3.2

Выписка из Единого государственного реестра недвижимости об объекте недвижимости
Описание местоположения земельного участка

Земельный участок			
(вид объекта недвижимости)			
Лист №	Раздела 3.2	Всего листов раздела 3.2 : ____	Всего разделов: ____
Всего листов выписки: ____			
15.11.2021 № 99/2021/430783414			
Кадастровый номер:		02:17:000000:194(единое землепользование)	

Сведения о характерных точках границы земельного участка				
Система координат				
Зона №				
Номер точки	Координаты		Описание закрепления на местности	Средняя квадратическая погрешность определения координат характерных точек границ земельного участка, м
	X	Y		
1	2	3	4	5
151	788242.38	1326702.26	данные отсутствуют	данные отсутствуют
152	788242.38	1326667.38	данные отсутствуют	данные отсутствуют
153	788240.39	1326648.17	данные отсутствуют	данные отсутствуют
154	788246.11	1326636.7	данные отсутствуют	данные отсутствуют
155	788206.95	1326527.25	данные отсутствуют	данные отсутствуют
156	788178.84	1326467.01	данные отсутствуют	данные отсутствуют
157	788168.35	1326456.73	данные отсутствуют	данные отсутствуют
158	788154.88	1326435.92	данные отсутствуют	данные отсутствуют
159	788132.04	1326408.65	данные отсутствуют	данные отсутствуют
160	788113.02	1326391.55	данные отсутствуют	данные отсутствуют
161	788087.85	1326371.9	данные отсутствуют	данные отсутствуют
162	788053.39	1326333.21	данные отсутствуют	данные отсутствуют
163	788050.29	1326326.28	данные отсутствуют	данные отсутствуют
164	788047.75	1326304.75	данные отсутствуют	данные отсутствуют
165	788048.36	1326300.88	данные отсутствуют	данные отсутствуют

Государственный регистратор		ФГИС ЕГРН
полное наименование должности	подпись	инициалы, фамилия

М.П.

Земельный участок			
(вид объекта недвижимости)			
Лист №	Раздела 3.2	Всего листов раздела 3.2 : ____	Всего разделов: ____
Всего листов выписки: ____			
15.11.2021 № 99/2021/430783414			
Кадастровый номер:		02:17:000000:194(единое землепользование)	

Сведения о характерных точках границы земельного участка				
Система координат				
Зона №				
Номер точки	Координаты		Описание закрепления на местности	Средняя квадратическая погрешность определения координат характерных точек границ земельного участка, м
	X	Y		
1	2	3	4	5
166	788070.19	1326257.22	данные отсутствуют	данные отсутствуют
167	788161.26	1326226.86	данные отсутствуют	данные отсутствуют
168	788245.57	1326226.86	данные отсутствуют	данные отсутствуют
169	788289.39	1326267.31	данные отсутствуют	данные отсутствуют
170	788295.92	1326290.76	данные отсутствуют	данные отсутствуют
171	788297.99	1326320.62	данные отсутствуют	данные отсутствуют
172	788303.7	1326359.93	данные отсутствуют	данные отсутствуют
173	788319.56	1326406.24	данные отсутствуют	данные отсутствуют
174	788343.66	1326442.41	данные отсутствуют	данные отсутствуют
175	788378.55	1326472.21	данные отсутствуют	данные отсутствуют
176	788409	1326485.53	данные отсутствуют	данные отсутствуют
177	788445.8	1326493.15	данные отсутствуют	данные отсутствуют
178	788480.69	1326493.14	данные отсутствуют	данные отсутствуют
179	788506.72	1326483.61	данные отсутствуют	данные отсутствуют
180	788528.29	1326464.56	данные отсутствуют	данные отсутствуют

Государственный регистратор		ФГИС ЕГРН
полное наименование должности	подпись	инициалы, фамилия

М.П.

Раздел 3.2

Выписка из Единого государственного реестра недвижимости об объекте недвижимости
Описание местоположения земельного участка

Земельный участок			
(вид объекта недвижимости)			
Лист №	Раздела 3.2	Всего листов раздела 3.2 : ____	Всего разделов: ____
Всего листов выписки: ____			
15.11.2021 № 99/2021/430783414			
Кадастровый номер:		02:17:000000:194(единое землепользование)	

Сведения о характерных точках границы земельного участка				
Система координат				
Зона №				
Номер точки	Координаты		Описание закрепления на местности	Средняя квадратическая погрешность определения координат характерных точек границ земельного участка, м
	X	Y		
1	2	3	4	5
181	788539.08	1326436.63	данные отсутствуют	данные отсутствуют
182	788543.52	1326406.83	данные отсутствуют	данные отсутствуют
183	788544.15	1326378.3	данные отсутствуют	данные отсутствуют
184	788542.88	1326354.83	данные отсутствуют	данные отсутствуют
185	788533.36	1326319.31	данные отсутствуют	данные отсутствуют
186	788524.49	1326294.56	данные отсутствуют	данные отсутствуют
187	788510.52	1326271.08	данные отсутствуют	данные отсутствуют
188	788482.68	1326247.63	данные отсутствуют	данные отсутствуют
189	788455.37	1326217.84	данные отсутствуют	данные отсутствуют
190	788435.09	1326186.15	данные отсутствуют	данные отсутствуют
191	788407.84	1326157.63	данные отсутствуют	данные отсутствуют
192	788399.61	1326134.2	данные отсутствуют	данные отсутствуют
193	788398.98	1326116.49	данные отсутствуют	данные отсутствуют
194	788402.77	1326098.76	данные отсутствуют	данные отсутствуют
195	788412.26	1326085.48	данные отсутствуют	данные отсутствуют

Государственный регистратор		ФГИС ЕГРН
полное наименование должности	подпись	инициалы, фамилия

М.П.

Выписка из Единого государственного реестра недвижимости об объекте недвижимости
Описание местоположения земельного участка

Земельный участок			
(вид объекта недвижимости)			
Лист №	Раздела 3.2	Всего листов раздела 3.2 : ____	Всего разделов: ____
Всего листов выписки: ____			
15.11.2021 № 99/2021/430783414			
Кадастровый номер:		02:17:000000:194(единое землепользование)	

Сведения о характерных точках границы земельного участка				
Система координат				
Зона №				
Номер точки	Координаты		Описание закрепления на местности	Средняя квадратическая погрешность определения координат характерных точек границ земельного участка, м
	X	Y		
1	2	3	4	5
196	788422.45	1326079.72	данные отсутствуют	данные отсутствуют
197	788464.94	1326081.74	данные отсутствуют	данные отсутствуют
198	788525.67	1326105.36	данные отсутствуют	данные отсутствуют
199	788589.77	1326155.98	данные отсутствуют	данные отсутствуют
200	788589.88	1326155.98	данные отсутствуют	данные отсутствуют
201	788627.06	1326135.65	данные отсутствуют	данные отсутствуют
202	788625.9	1326117.13	данные отсутствуют	данные отсутствуют
203	788634.81	1326103.18	данные отсутствуют	данные отсутствуют
204	788637.35	1326086.04	данные отсутствуют	данные отсутствуют
205	788636.08	1326065.09	данные отсутствуют	данные отсутствуют
206	788630.99	1326049.22	данные отсутствуют	данные отсутствуют
207	788617.03	1326031.45	данные отсутствуют	данные отсутствуют
208	788599.91	1326017.5	данные отсутствуют	данные отсутствуют
209	788584.06	1326003.56	данные отсутствуют	данные отсутствуют
210	788568.86	1325990.26	данные отсутствуют	данные отсутствуют

Государственный регистратор		ФГИС ЕГРН
полное наименование должности	подпись	инициалы, фамилия

М.П.

Раздел 3.2

Выписка из Единого государственного реестра недвижимости об объекте недвижимости
Описание местоположения земельного участка

Земельный участок			
(вид объекта недвижимости)			
Лист №	Раздела 3.2	Всего листов раздела 3.2 : ____	Всего разделов: ____
Всего листов выписки: ____			
15.11.2021 № 99/2021/430783414			
Кадастровый номер:		02:17:000000:194(единое землепользование)	

Сведения о характерных точках границы земельного участка				
Система координат				
Зона №				
Номер точки	Координаты		Описание закрепления на местности	Средняя квадратическая погрешность определения координат характерных точек границ земельного участка, м
	X	Y		
1	2	3	4	5
211	788556.22	1325970.62	данные отсутствуют	данные отсутствуют
212	788547.96	1325952.89	данные отсутствуют	данные отсутствуют
213	788545.48	1325921.23	данные отсутствуют	данные отсутствуют
214	788549.32	1325904.46	данные отсутствуют	данные отсутствуют
215	788616.16	1325876.19	данные отсутствуют	данные отсутствуют
216	788648.02	1325885.8	данные отсутствуют	данные отсутствуют
217	788696.22	1325892.78	данные отсутствуют	данные отсутствуют
218	788749.49	1325892.14	данные отсутствуют	данные отсутствуют
219	788786.92	1325881.36	данные отсутствуют	данные отсутствуют
220	788831.95	1325859.16	данные отсутствуют	данные отсутствуют
221	788857.94	1325835.7	данные отсутствуют	данные отсутствуют
222	788890.91	1325809.7	данные отсутствуют	данные отсутствуют
223	788938.46	1325772.29	данные отсутствуют	данные отсутствуют
224	788963.81	1325750.73	данные отсутствуют	данные отсутствуют
225	788984.75	1325729.8	данные отсутствуют	данные отсутствуют

Государственный регистратор		ФГИС ЕГРН
полное наименование должности	подпись	инициалы, фамилия

М.П.

Земельный участок			
(вид объекта недвижимости)			
Лист №	Раздела 3.2	Всего листов раздела 3.2 : ____	Всего разделов: ____
Всего листов выписки: ____			
15.11.2021 № 99/2021/430783414			
Кадастровый номер:		02:17:000000:194(единое землепользование)	

Сведения о характерных точках границы земельного участка				
Система координат				
Зона №				
Номер точки	Координаты		Описание закрепления на местности	Средняя квадратическая погрешность определения координат характерных точек границ земельного участка, м
	X	Y		
1	2	3	4	5
226	789003.78	1325706.33	данные отсутствуют	данные отсутствуют
227	789017.09	1325682.87	данные отсутствуют	данные отсутствуют
228	789031.05	1325658.13	данные отсутствуют	данные отсутствуют
229	789037.39	1325632.11	данные отсутствуют	данные отсутствуют
230	789037.39	1325599.76	данные отсутствуют	данные отсутствуют
231	789028.51	1325571.86	данные отсутствуют	данные отсутствуют
232	789019.63	1325540.18	данные отсутствуют	данные отсутствуют
233	789018.37	1325505.33	данные отсутствуют	данные отсутствуют
234	789018.37	1325466.02	данные отсутствуют	данные отсутствуют
235	789018.99	1325436.18	данные отсутствуют	данные отсутствуют
236	789003.2	1325405.1	данные отсутствуют	данные отсутствуют
237	788996.99	1325394.86	данные отсутствуют	данные отсутствуют
238	788988.62	1325376.1	данные отсутствуют	данные отсутствуют
239	788973.25	1325360.72	данные отсутствуют	данные отсутствуют
240	788972.57	1325360.01	данные отсутствуют	данные отсутствуют

Государственный регистратор		ФГИС ЕГРН
полное наименование должности	подпись	инициалы, фамилия

М.П.

Раздел 3.2

Выписка из Единого государственного реестра недвижимости об объекте недвижимости
Описание местоположения земельного участка

Земельный участок			
(вид объекта недвижимости)			
Лист №	Раздела 3.2	Всего листов раздела 3.2 : ____	Всего разделов: ____
Всего листов выписки: ____			
15.11.2021 № 99/2021/430783414			
Кадастровый номер:		02:17:000000:194(единое землепользование)	

Сведения о характерных точках границы земельного участка				
Система координат				
Зона №				
Номер точки	Координаты		Описание закрепления на местности	Средняя квадратическая погрешность определения координат характерных точек границ земельного участка, м
	X	Y		
1	2	3	4	5
241	788961.29	1325345.51	данные отсутствуют	данные отсутствуют
242	788937.17	1325320.13	данные отсутствуют	данные отсутствуют
243	788931.29	1325316.95	данные отсутствуют	данные отсутствуют
244	788910.46	1325295.22	данные отсутствуют	данные отсутствуют
245	788907.04	1325294.5	данные отсутствуют	данные отсутствуют
246	788904.28	1325291.74	данные отсутствуют	данные отсутствуют
247	788883.05	1325289.5	данные отсутствуют	данные отсутствуют
248	788844.56	1325281.49	данные отсутствуют	данные отсутствуют
249	788829.45	1325278.35	данные отсутствуют	данные отсутствуют
250	788821.37	1325277.15	данные отсутствуют	данные отсутствуют
251	788805.92	1325273.83	данные отсутствуют	данные отсутствуют
252	788757.09	1325262.42	данные отсутствуют	данные отсутствуют
253	788677.22	1325250.37	данные отсутствуют	данные отсутствуют
254	788667.51	1325246.71	данные отсутствуют	данные отсутствуют
255	788632.89	1325230.42	данные отсутствуют	данные отсутствуют

Государственный регистратор		ФГИС ЕГРН
полное наименование должности	подпись	инициалы, фамилия

М.П.

Выписка из Единого государственного реестра недвижимости об объекте недвижимости
Описание местоположения земельного участка

Земельный участок			
(вид объекта недвижимости)			
Лист №	Раздела 3.2	Всего листов раздела 3.2 : ____	Всего разделов: ____
Всего листов выписки: ____			
15.11.2021 № 99/2021/430783414			
Кадастровый номер:		02:17:000000:194(единое землепользование)	

Сведения о характерных точках границы земельного участка				
Система координат				
Зона №				
Номер точки	Координаты		Описание закрепления на местности	Средняя квадратическая погрешность определения координат характерных точек границ земельного участка, м
	X	Y		
1	2	3	4	5
256	788601.76	1325210.49	данные отсутствуют	данные отсутствуют
257	788578.33	1325194.38	данные отсутствуют	данные отсутствуют
258	788631.17	1325171.26	данные отсутствуют	данные отсутствуют
259	788763.76	1325094.96	данные отсутствуют	данные отсутствуют
260	789036.81	1324974.46	данные отсутствуют	данные отсутствуют
261	789285.88	1324862.02	данные отсутствуют	данные отсутствуют
262	789442.51	1324926.27	данные отсутствуют	данные отсутствуют
263	789767.77	1325111.02	данные отсутствуют	данные отсутствуют
264	789972.6	1325247.58	данные отсутствуют	данные отсутствуют
265	790008.74	1325271.66	данные отсутствуют	данные отсутствуют
266	790073	1325303.79	данные отсутствуют	данные отсутствуют
267	790346.11	1325299.79	данные отсутствуют	данные отсутствуют
268	790860.19	1325267.66	данные отсутствуют	данные отсутствуют
269	791370.25	1325242.54	данные отсутствуют	данные отсутствуют
270	791390.07	1325474.01	данные отсутствуют	данные отсутствуют

Государственный регистратор		ФГИС ЕГРН
полное наименование должности	подпись	инициалы, фамилия

М.П.

Раздел 3.2

Выписка из Единого государственного реестра недвижимости об объекте недвижимости
Описание местоположения земельного участка

Земельный участок			
(вид объекта недвижимости)			
Лист №	Раздела 3.2	Всего листов раздела 3.2 : ____	Всего разделов: ____
Всего листов выписки: ____			
15.11.2021 № 99/2021/430783414			
Кадастровый номер:		02:17:000000:194(единое землепользование)	

Сведения о характерных точках границы земельного участка				
Система координат				
Зона №				
Номер точки	Координаты		Описание закрепления на местности	Средняя квадратическая погрешность определения координат характерных точек границ земельного участка, м
	X	Y		
1	2	3	4	5
271	791390.62	1325582.66	данные отсутствуют	данные отсутствуют
272	791360.71	1325879.14	данные отсутствуют	данные отсутствуют
273	791322.06	1326305.86	данные отсутствуют	данные отсутствуют
274	791289.93	1326542.82	данные отсутствуют	данные отсутствуют
275	790884.79	1326505.66	данные отсутствуют	данные отсутствуют
276	790784.38	1326816.91	данные отсутствуют	данные отсутствуют
277	791001.26	1326895.23	данные отсутствуют	данные отсутствуют
278	790884.79	1327290.83	данные отсутствуют	данные отсутствуют
279	790601.64	1327198.46	данные отсутствуют	данные отсутствуют
280	790567.5	1327318.96	данные отсутствуют	данные отсутствуют
281	790473.12	1327353.09	данные отсутствуют	данные отсутствуют
282	790464.42	1327334.81	данные отсутствуют	данные отсутствуют
283	790466.64	1327325.91	данные отсутствуют	данные отсутствуют
284	790464.72	1327313.35	данные отсутствуют	данные отсутствуют
285	790453.45	1327305.22	данные отсутствуют	данные отсутствуют

Государственный регистратор		ФГИС ЕГРН
полное наименование должности	подпись	инициалы, фамилия

М.П.

Земельный участок			
(вид объекта недвижимости)			
Лист №	Раздела 3.2	Всего листов раздела 3.2 : ____	Всего разделов: ____
Всего листов выписки: ____			
15.11.2021 № 99/2021/430783414			
Кадастровый номер:		02:17:000000:194(единое землепользование)	

Сведения о характерных точках границы земельного участка				
Система координат				
Зона №				
Номер точки	Координаты		Описание закрепления на местности	Средняя квадратическая погрешность определения координат характерных точек границ земельного участка, м
	X	Y		
1	2	3	4	5
286	790449.67	1327303.84	данные отсутствуют	данные отсутствуют
287	790433.02	1327268.75	данные отсутствуют	данные отсутствуют
288	790400.41	1327267.63	данные отсутствуют	данные отсутствуют
289	790399.66	1327267.08	данные отсутствуют	данные отсутствуют
290	790393.47	1327267.39	данные отсутствуют	данные отсутствуют
291	790374.72	1327266.74	данные отсутствуют	данные отсутствуют
292	790348.62	1327310.91	данные отсутствуют	данные отсутствуют
293	790308.46	1327365.14	данные отсутствуют	данные отсутствуют
294	790242.19	1327353.09	данные отсутствуют	данные отсутствуют
295	790219.58	1327335	данные отсутствуют	данные отсутствуют
296	790219.72	1327334.06	данные отсутствуют	данные отсутствуют
297	790221.59	1327321.53	данные отсутствуют	данные отсутствуют
298	790219.09	1327309.02	данные отсутствуют	данные отсутствуют
299	790217.76	1327301.72	данные отсутствуют	данные отсутствуют
300	790227.68	1327254.18	данные отсутствуют	данные отсутствуют

Государственный регистратор		ФГИС ЕГРН
полное наименование должности	подпись	инициалы, фамилия

М.П.

Раздел 3.2

Выписка из Единого государственного реестра недвижимости об объекте недвижимости
Описание местоположения земельного участка

Земельный участок			
(вид объекта недвижимости)			
Лист №	Раздела 3.2	Всего листов раздела 3.2 : ____	Всего разделов: ____
Всего листов выписки: ____			
15.11.2021 № 99/2021/430783414			
Кадастровый номер:		02:17:000000:194(единое землепользование)	

Сведения о характерных точках границы земельного участка				
Система координат				
Зона №				
Номер точки	Координаты		Описание закрепления на местности	Средняя квадратическая погрешность определения координат характерных точек границ земельного участка, м
	X	Y		
1	2	3	4	5
301	790197.96	1327253.69	данные отсутствуют	данные отсутствуют
302	790129.06	1327245.21	данные отсутствуют	данные отсутствуют
303	790024.01	1327248.4	данные отсутствуют	данные отсутствуют
304	790021.04	1327249.46	данные отсутствуют	данные отсутствуют
305	790016.5	1327249.04	данные отсутствуют	данные отсутствуют
306	790003.74	1327247.86	данные отсутствуют	данные отсутствуют
307	790003.64	1327247.92	данные отсутствуют	данные отсутствуют
308	790000.79	1327256.67	данные отсутствуют	данные отсутствуют
309	789992.67	1327259.57	данные отсутствуют	данные отсутствуют
310	789974.63	1327287.18	данные отсутствуют	данные отсутствуют
311	789933.79	1327431.95	данные отсутствуют	данные отсутствуют
312	789903.32	1327507.63	данные отсутствуют	данные отсутствуют
313	789897.19	1327538.06	данные отсутствуют	данные отсутствуют
314	789896.59	1327551.91	данные отсутствуют	данные отсутствуют
315	789898.81	1327564.64	данные отсутствуют	данные отсутствуют

Государственный регистратор		ФГИС ЕГРН
полное наименование должности	подпись	инициалы, фамилия

М.П.

Выписка из Единого государственного реестра недвижимости об объекте недвижимости
Описание местоположения земельного участка

Земельный участок			
(вид объекта недвижимости)			
Лист №	Раздела 3.2	Всего листов раздела 3.2 : ____	Всего разделов: ____
Всего листов выписки: ____			
15.11.2021 № 99/2021/430783414			
Кадастровый номер:		02:17:000000:194(единое землепользование)	

Сведения о характерных точках границы земельного участка				
Система координат				
Зона №				
Номер точки	Координаты		Описание закрепления на местности	Средняя квадратическая погрешность определения координат характерных точек границ земельного участка, м
	X	Y		
1	2	3	4	5
316	789899.95	1327566.34	данные отсутствуют	данные отсутствуют
317	789897.87	1327572.72	данные отсутствуют	данные отсутствуют
318	789892.55	1327589.04	данные отсутствуют	данные отсутствуют
319	789892.6	1327589.15	данные отсутствуют	данные отсутствуют
320	790158.95	1327736.06	данные отсутствуют	данные отсутствуют
321	790192.92	1327751.68	данные отсутствуют	данные отсутствуют
322	789037.82	1329432.51	данные отсутствуют	данные отсутствуют
323	789373.17	1329932.53	данные отсутствуют	данные отсутствуют
324	789810.57	1330409.81	данные отсутствуют	данные отсутствуют
325	789806.88	1330446.69	данные отсутствуют	данные отсутствуют
326	789805.91	1330447.13	данные отсутствуют	данные отсутствуют
327	789799.56	1330458.56	данные отсутствуют	данные отсутствуют
328	789795.81	1330473.77	данные отсутствуют	данные отсутствуют
329	789793.22	1330486.44	данные отсутствуют	данные отсутствуют
330	789792.86	1330488.24	данные отсутствуют	данные отсутствуют

Государственный регистратор		ФГИС ЕГРН
полное наименование должности	подпись	инициалы, фамилия

М.П.

Раздел 3.2

Выписка из Единого государственного реестра недвижимости об объекте недвижимости
Описание местоположения земельного участка

Земельный участок			
(вид объекта недвижимости)			
Лист №	Раздела 3.2	Всего листов раздела 3.2 : ____	Всего разделов: ____
Всего листов выписки: ____			
15.11.2021 № 99/2021/430783414			
Кадастровый номер:		02:17:000000:194(единое землепользование)	

Сведения о характерных точках границы земельного участка				
Система координат				
Зона №				
Номер точки	Координаты		Описание закрепления на местности	Средняя квадратическая погрешность определения координат характерных точек границ земельного участка, м
	X	Y		
1	2	3	4	5
331	789783.74	1330497.42	данные отсутствуют	данные отсутствуют
332	789756.67	1330473.86	данные отсутствуют	данные отсутствуют
333	789756.57	1330473.94	данные отсутствуют	данные отсутствуют
334	789747.72	1330518.22	данные отсутствуют	данные отсутствуют
335	789743.25	1330517.45	данные отсутствуют	данные отсутствуют
336	789731.86	1330509.85	данные отсутствуют	данные отсутствуют
337	789729.76	1330508.28	данные отсутствуют	данные отсутствуют
338	789729.73	1330477.25	данные отсутствуют	данные отсутствуют
339	789695.93	1330453.6	данные отсутствуют	данные отсутствуют
340	789695.83	1330453.68	данные отсутствуют	данные отсутствуют
341	789684.13	1330512.42	данные отсутствуют	данные отсутствуют
342	789672.47	1330516.12	данные отсутствуют	данные отсутствуют
343	789662.27	1330511.01	данные отсутствуют	данные отсутствуют
344	789658.9	1330473.9	данные отсутствуют	данные отсутствуют
345	789658.78	1330473.86	данные отсутствуют	данные отсутствуют

Государственный регистратор		ФГИС ЕГРН
полное наименование должности	подпись	инициалы, фамилия

М.П.

Земельный участок			
(вид объекта недвижимости)			
Лист №	Раздела 3.2	Всего листов раздела 3.2 : ____	Всего разделов: ____
Всего листов выписки: ____			
15.11.2021 № 99/2021/430783414			
Кадастровый номер:		02:17:000000:194(единое землепользование)	

Сведения о характерных точках границы земельного участка				
Система координат				
Зона №				
Номер точки	Координаты		Описание закрепления на местности	Средняя квадратическая погрешность определения координат характерных точек границ земельного участка, м
	X	Y		
1	2	3	4	5
346	789652.35	1330475.79	данные отсутствуют	данные отсутствуют
347	789652.02	1330475.02	данные отсутствуют	данные отсутствуют
348	789651.89	1330474.98	данные отсутствуют	данные отсутствуют
349	789649.16	1330476.75	данные отсутствуют	данные отсутствуют
350	789625.13	1330483.95	данные отсутствуют	данные отсутствуют
351	789614.45	1330484.53	данные отсутствуют	данные отсутствуют
352	789607.47	1330495.97	данные отсутствуют	данные отсутствуют
353	789605.57	1330509.28	данные отсутствуют	данные отсутствуют
354	789604.54	1330513.21	данные отсутствуют	данные отсутствуют
355	789601.36	1330517.76	данные отсутствуют	данные отсутствуют
356	789589.13	1330533.48	данные отсутствуют	данные отсутствуют
357	789580.97	1330532.66	данные отсутствуют	данные отсутствуют
358	789570.22	1330523.19	данные отсутствуют	данные отсутствуют
359	789562.62	1330511.16	данные отсутствуют	данные отсутствуют
360	789559.46	1330497.87	данные отсутствуют	данные отсутствуют

Государственный регистратор		ФГИС ЕГРН
полное наименование должности	подпись	инициалы, фамилия

М.П.

Раздел 3.2

Выписка из Единого государственного реестра недвижимости об объекте недвижимости
Описание местоположения земельного участка

Земельный участок			
(вид объекта недвижимости)			
Лист №	Раздела 3.2	Всего листов раздела 3.2 : ____	Всего разделов: ____
Всего листов выписки: ____			
15.11.2021 № 99/2021/430783414			
Кадастровый номер:		02:17:000000:194(единое землепользование)	

Сведения о характерных точках границы земельного участка				
Система координат				
Зона №				
Номер точки	Координаты		Описание закрепления на местности	Средняя квадратическая погрешность определения координат характерных точек границ земельного участка, м
	X	Y		
1	2	3	4	5
361	789556.92	1330483.9	данные отсутствуют	данные отсутствуют
362	789551.19	1330470.56	данные отсутствуют	данные отсутствуют
363	789541.6	1330461.01	данные отсутствуют	данные отсутствуют
364	789528.26	1330464.83	данные отсутствуют	данные отсутствуют
365	789516.23	1330472.44	данные отсутствуют	данные отсутствуют
366	789503.55	1330474.35	данные отсутствуют	данные отсутствуют
367	789491.49	1330479.42	данные отсутствуют	данные отсутствуют
368	789479.46	1330486.37	данные отсутствуют	данные отсутствуют
369	789466.81	1330488.28	данные отсутствуют	данные отсутствуют
370	789453.52	1330487.65	данные отсутствуют	данные отсутствуют
371	789441.5	1330481.31	данные отсутствуют	данные отсутствуют
372	789429.47	1330474.99	данные отсутствуют	данные отсутствуют
373	789420.61	1330464.86	данные отсутствуют	данные отсутствуют
374	789414.32	1330452.18	данные отсутствуют	данные отсутствуют
375	789408.78	1330445.86	данные отсутствуют	данные отсутствуют

Государственный регистратор		ФГИС ЕГРН
полное наименование должности	подпись	инициалы, фамилия

М.П.

Выписка из Единого государственного реестра недвижимости об объекте недвижимости
Описание местоположения земельного участка

Земельный участок			
(вид объекта недвижимости)			
Лист №	Раздела 3.2	Всего листов раздела 3.2 : ____	Всего разделов: ____
Всего листов выписки: ____			
15.11.2021 № 99/2021/430783414			
Кадастровый номер:		02:17:000000:194(единое землепользование)	

Сведения о характерных точках границы земельного участка				
Система координат				
Зона №				
Номер точки	Координаты		Описание закрепления на местности	Средняя квадратическая погрешность определения координат характерных точек границ земельного участка, м
	X	Y		
1	2	3	4	5
376	789405.72	1330436.72	данные отсутствуют	данные отсутствуют
377	789398.47	1330434.65	данные отсутствуют	данные отсутствуют
378	789390.75	1330427.41	данные отсутствуют	данные отсутствуют
379	789376.82	1330426.15	данные отсутствуют	данные отсутствуют
380	789364.78	1330417.28	данные отсутствуют	данные отсутствуют
381	789352.08	1330412.84	данные отсутствуют	данные отсутствуют
382	789338.15	1330411.57	данные отсутствуют	данные отсутствуют
383	789326.69	1330403.33	данные отсутствуют	данные отсутствуют
384	789313.33	1330407.16	данные отсутствуют	данные отсутствуют
385	789302.55	1330416.05	данные отсутствуют	данные отсутствуют
386	789294.32	1330426.79	данные отсутствуют	данные отсутствуют
387	789281.79	1330428.04	данные отсутствуют	данные отсутствуют
388	789277.55	1330418.24	данные отсутствуют	данные отсутствуют
389	789277.61	1330381.8	данные отсутствуют	данные отсутствуют
390	789279.88	1330373.61	данные отсутствуют	данные отсутствуют

Государственный регистратор		ФГИС ЕГРН
полное наименование должности	подпись	инициалы, фамилия

М.П.

Раздел 3.2

Выписка из Единого государственного реестра недвижимости об объекте недвижимости
Описание местоположения земельного участка

Земельный участок			
(вид объекта недвижимости)			
Лист №	Раздела 3.2	Всего листов раздела 3.2 : ____	Всего разделов: ____
Всего листов выписки: ____			
15.11.2021 № 99/2021/430783414			
Кадастровый номер:		02:17:000000:194(единое землепользование)	

Сведения о характерных точках границы земельного участка				
Система координат				
Зона №				
Номер точки	Координаты		Описание закрепления на местности	Средняя квадратическая погрешность определения координат характерных точек границ земельного участка, м
	X	Y		
1	2	3	4	5
391	789277.97	1330360.25	данные отсутствуют	данные отсутствуют
392	789277.55	1330359.59	данные отсутствуют	данные отсутствуют
393	789277.55	1330352.46	данные отсутствуют	данные отсутствуют
394	789277.48	1330352.37	данные отсутствуют	данные отсутствуют
395	789272.03	1330350.85	данные отсутствуют	данные отсутствуют
396	789270.31	1330348.18	данные отсутствуют	данные отсутствуют
397	789257.6	1330344.37	данные отсутствуют	данные отсутствуют
398	789249.95	1330344.72	данные отсутствуют	данные отсутствуют
399	789228.59	1330338.78	данные отсутствуют	данные отсутствуют
400	789220.9	1330331.09	данные отсутствуют	данные отсутствуют
401	789214.49	1330322.84	данные отсутствуют	данные отсутствуют
402	789208.15	1330287.96	данные отсутствуют	данные отсутствуют
403	789208.88	1330279.17	данные отсутствуют	данные отсутствуют
404	789208.88	1330265.22	данные отсутствуют	данные отсутствуют
405	789209.83	1330255.2	данные отсутствуют	данные отсутствуют

Государственный регистратор		ФГИС ЕГРН
полное наименование должности	подпись	инициалы, фамилия

М.П.

Земельный участок			
(вид объекта недвижимости)			
Лист №	Раздела 3.2	Всего листов раздела 3.2 : ____	Всего разделов: ____
Всего листов выписки: ____			
15.11.2021 № 99/2021/430783414			
Кадастровый номер:		02:17:000000:194(единое землепользование)	

Сведения о характерных точках границы земельного участка				
Система координат				
Зона №				
Номер точки	Координаты		Описание закрепления на местности	Средняя квадратическая погрешность определения координат характерных точек границ земельного участка, м
	X	Y		
1	2	3	4	5
406	789264.02	1330204.03	данные отсутствуют	данные отсутствуют
407	789264.04	1330203.9	данные отсутствуют	данные отсутствуют
408	789263.94	1330203.86	данные отсутствуют	данные отсутствуют
409	789239.78	1330205.59	данные отсутствуют	данные отсутствуют
410	789233.52	1330197.29	данные отсутствуют	данные отсутствуют
411	789220.2	1330196.02	данные отсутствуют	данные отсутствуют
412	789206.89	1330195.38	данные отсутствуют	данные отсутствуют
413	789194.21	1330195.38	данные отсутствуют	данные отсутствуют
414	789180.28	1330194.12	данные отсутствуют	данные отсутствуют
415	789177.58	1330192.99	данные отсутствуют	данные отсутствуют
416	789184.65	1330150.55	данные отсутствуют	данные отсутствуют
417	789195.51	1330150.54	данные отсутствуют	данные отсутствуют
418	789207.58	1330144.2	данные отсутствуют	данные отсутствуют
419	789217.09	1330135.32	данные отсутствуют	данные отсутствуют
420	789229.16	1330127.74	данные отсутствуют	данные отсутствуют

Государственный регистратор		ФГИС ЕГРН
полное наименование должности	подпись	инициалы, фамилия

М.П.

Раздел 3.2

Выписка из Единого государственного реестра недвижимости об объекте недвижимости
Описание местоположения земельного участка

Земельный участок			
(вид объекта недвижимости)			
Лист №	Раздела 3.2	Всего листов раздела 3.2 : ____	Всего разделов: ____
Всего листов выписки: ____			
15.11.2021 № 99/2021/430783414			
Кадастровый номер:		02:17:000000:194(единое землепользование)	

Сведения о характерных точках границы земельного участка				
Система координат				
Зона №				
Номер точки	Координаты		Описание закрепления на местности	Средняя квадратическая погрешность определения координат характерных точек границ земельного участка, м
	X	Y		
1	2	3	4	5
421	789242.42	1330127.73	данные отсутствуют	данные отсутствуют
422	789254.46	1330122.66	данные отсутствуют	данные отсутствуют
423	789266.57	1330117.57	данные отсутствуют	данные отсутствуют
424	789276.7	1330109.29	данные отсутствуют	данные отсутствуют
425	789286.22	1330090.86	данные отсутствуют	данные отсутствуют
426	789286.86	1330078.19	данные отсутствуют	данные отсутствуют
427	789286.86	1330062.32	данные отсутствуют	данные отсутствуют
428	789284.32	1330047.75	данные отсутствуют	данные отсутствуют
429	789284.33	1330042.08	данные отсутствуют	данные отсутствуют
430	789314.69	1330039.01	данные отсутствуют	данные отсутствуют
431	789319.05	1330042.12	данные отсутствуют	данные отсутствуют
432	789329.2	1330050.37	данные отсутствуют	данные отсутствуют
433	789329.3	1330050.36	данные отсутствуют	данные отсутствуют
434	789340.11	1330041.43	данные отсутствуют	данные отсутствуют
435	789341.38	1330027.45	данные отсутствуют	данные отсутствуют

Государственный регистратор		ФГИС ЕГРН
полное наименование должности	подпись	инициалы, фамилия

М.П.

Выписка из Единого государственного реестра недвижимости об объекте недвижимости
Описание местоположения земельного участка

Земельный участок			
(вид объекта недвижимости)			
Лист №	Раздела 3.2	Всего листов раздела 3.2 : ____	Всего разделов: ____
Всего листов выписки: ____			
15.11.2021 № 99/2021/430783414			
Кадастровый номер:		02:17:000000:194(единое землепользование)	

Сведения о характерных точках границы земельного участка				
Система координат				
Зона №				
Номер точки	Координаты		Описание закрепления на местности	Средняя квадратическая погрешность определения координат характерных точек границ земельного участка, м
	X	Y		
1	2	3	4	5
436	789340.85	1330025.61	данные отсутствуют	данные отсутствуют
437	789341.66	1330025.15	данные отсутствуют	данные отсутствуют
438	789341.69	1330025.02	данные отсутствуют	данные отсутствуют
439	789340.42	1330024.08	данные отсутствуют	данные отсутствуют
440	789337.57	1330014.12	данные отсутствуют	данные отсутствуют
441	789331.21	1330001.4	данные отсутствуют	данные отсутствуют
442	789320.4	1329991.25	данные отсутствуют	данные отсутствуют
443	789308.36	1329986.18	данные отсутствуют	данные отсутствуют
444	789295.68	1329978.58	данные отсутствуют	данные отсутствуют
445	789281.75	1329972.24	данные отсутствуют	данные отсутствуют
446	789271.55	1329963.99	данные отсутствуют	данные отсутствуют
447	789258.85	1329963.35	данные отсутствуют	данные отсутствуют
448	789247.2	1329965.67	данные отсутствуют	данные отсутствуют
449	789234.69	1329955.67	данные отсутствуют	данные отсутствуют
450	789231.06	1329943.78	данные отсутствуют	данные отсутствуют

Государственный регистратор		ФГИС ЕГРН
полное наименование должности	подпись	инициалы, фамилия

М.П.

Раздел 3.2

Выписка из Единого государственного реестра недвижимости об объекте недвижимости
Описание местоположения земельного участка

Земельный участок			
(вид объекта недвижимости)			
Лист №	Раздела 3.2	Всего листов раздела 3.2 : ____	Всего разделов: ____
Всего листов выписки: ____			
15.11.2021 № 99/2021/430783414			
Кадастровый номер:		02:17:000000:194(единое землепользование)	

Сведения о характерных точках границы земельного участка				
Система координат				
Зона №				
Номер точки	Координаты		Описание закрепления на местности	Средняя квадратическая погрешность определения координат характерных точек границ земельного участка, м
	X	Y		
1	2	3	4	5
451	789232.33	1329931.09	данные отсутствуют	данные отсутствуют
452	789232.05	1329929.24	данные отсутствуют	данные отсутствуют
453	789233.68	1329927.2	данные отсутствуют	данные отсутствуют
454	789216.81	1329869.87	данные отсутствуют	данные отсутствуют
455	789227.61	1329855.45	данные отсутствуют	данные отсутствуют
456	789231.61	1329858.92	данные отсутствуют	данные отсутствуют
457	789245	1329858.24	данные отсутствуют	данные отсутствуют
458	789250.08	1329846.16	данные отсутствуют	данные отсутствуют
459	789249.44	1329832.81	данные отсутствуют	данные отсутствуют
460	789246.1	1329826.13	данные отсутствуют	данные отсутствуют
461	789240.41	1329809.06	данные отсутствуют	данные отсутствуют
462	789240.12	1329808.66	данные отсутствуют	данные отсутствуют
463	789214.53	1329751.79	данные отсутствуют	данные отсутствуют
464	789170.35	1329717.66	данные отсутствуют	данные отсутствуют
465	789126.23	1329739.74	данные отсутствуют	данные отсутствуют

Государственный регистратор		ФГИС ЕГРН
полное наименование должности	подпись	инициалы, фамилия

М.П.

Земельный участок			
(вид объекта недвижимости)			
Лист №	Раздела 3.2	Всего листов раздела 3.2 : ____	Всего разделов: ____
Всего листов выписки: ____			
15.11.2021 № 99/2021/430783414			
Кадастровый номер:		02:17:000000:194(единое землепользование)	

Сведения о характерных точках границы земельного участка				
Система координат				
Зона №				
Номер точки	Координаты		Описание закрепления на местности	Средняя квадратическая погрешность определения координат характерных точек границ земельного участка, м
	X	Y		
1	2	3	4	5
466	789110.18	1329753.06	данные отсутствуют	данные отсутствуют
467	789106.77	1329751.63	данные отсутствуют	данные отсутствуют
468	789104.75	1329749.14	данные отсутствуют	данные отсутствуют
469	789110.11	1329727.7	данные отсутствуют	данные отсутствуют
470	789073.96	1329657.42	данные отсутствуют	данные отсутствуют
471	789039.82	1329611.23	данные отсутствуют	данные отсутствуют
472	788961.51	1329617.26	данные отсутствуют	данные отсутствуют
473	788941.77	1329629.82	данные отсутствуют	данные отсутствуют
474	788941.97	1329625.53	данные отсутствуют	данные отсутствуют
475	788945.13	1329612.89	данные отсутствуют	данные отсутствуют
476	788953.38	1329602.74	данные отсутствуют	данные отсутствуют
477	788953.36	1329602.63	данные отсутствуют	данные отсутствуют
478	788942.58	1329593.75	данные отсутствуют	данные отсутствуют
479	788942.48	1329593.74	данные отсутствуют	данные отсутствуют
480	788930.41	1329599.47	данные отсутствуют	данные отсутствуют

Государственный регистратор		ФГИС ЕГРН
полное наименование должности	подпись	инициалы, фамилия

М.П.

Раздел 3.2

Выписка из Единого государственного реестра недвижимости об объекте недвижимости
Описание местоположения земельного участка

Земельный участок			
(вид объекта недвижимости)			
Лист №	Раздела 3.2	Всего листов раздела 3.2 : ____	Всего разделов: ____
Всего листов выписки: ____			
15.11.2021 № 99/2021/430783414			
Кадастровый номер:		02:17:000000:194(единое землепользование)	

Сведения о характерных точках границы земельного участка				
Система координат				
Зона №				
Номер точки	Координаты		Описание закрепления на местности	Средняя квадратическая погрешность определения координат характерных точек границ земельного участка, м
	X	Y		
1	2	3	4	5
481	788920.27	1329607.71	данные отсутствуют	данные отсутствуют
482	788910.16	1329615.29	данные отсутствуют	данные отсутствуют
483	788897.5	1329616.57	данные отсутствуют	данные отсутствуют
484	788897.42	1329616.64	данные отсутствуют	данные отсутствуют
485	788894.25	1329632.48	данные отсутствуют	данные отсутствуют
486	788889.83	1329644.47	данные отсутствуют	данные отсутствуют
487	788876.58	1329649.53	данные отсутствуют	данные отсутствуют
488	788863.93	1329648.89	данные отсутствуют	данные отсутствуют
489	788851.9	1329643.82	данные отсутствуют	данные отсутствуют
490	788837.93	1329637.48	данные отсутствуют	данные отсутствуют
491	788823.96	1329633.69	данные отсутствуют	данные отсутствуют
492	788809.95	1329634.99	данные отсутствуют	данные отсутствуют
493	788801.69	1329645.8	данные отсутствуют	данные отсутствуют
494	788801.27	1329650.25	данные отсутствуют	данные отсутствуют
495	788794.33	1329654.42	данные отсутствуют	данные отсутствуют

Государственный регистратор		ФГИС ЕГРН
полное наименование должности	подпись	инициалы, фамилия

М.П.

Выписка из Единого государственного реестра недвижимости об объекте недвижимости
Описание местоположения земельного участка

Земельный участок			
(вид объекта недвижимости)			
Лист №	Раздела 3.2	Всего листов раздела 3.2 : ____	Всего разделов: ____
Всего листов выписки: ____			
15.11.2021 № 99/2021/430783414			
Кадастровый номер:		02:17:000000:194(единое землепользование)	

Сведения о характерных точках границы земельного участка				
Система координат				
Зона №				
Номер точки	Координаты		Описание закрепления на местности	Средняя квадратическая погрешность определения координат характерных точек границ земельного участка, м
	X	Y		
1	2	3	4	5
496	788800.69	1329675.23	данные отсутствуют	данные отсутствуют
497	788797.26	1329686.98	данные отсутствуют	данные отсутствуют
498	788789.68	1329697.09	данные отсутствуют	данные отсутствуют
499	788777.09	1329700.89	данные отсутствуют	данные отсутствуют
500	788763.73	1329704.05	данные отсутствуют	данные отсутствуют
501	788743.03	1329704.49	данные отсутствуют	данные отсутствуют
502	788724.46	1329662.3	данные отсутствуют	данные отсутствуют
503	788687.29	1329638.66	данные отсутствуют	данные отсутствуют
504	788653.47	1329640.39	данные отсутствуют	данные отсутствуют
505	788653.13	1329640.82	данные отсутствуют	данные отсутствуют
506	788631.67	1329642.35	данные отсутствуют	данные отсутствуют
507	788620.83	1329660.18	данные отсутствуют	данные отсутствуют
508	788606.33	1329616.75	данные отсутствуют	данные отсутствуют
509	788579.29	1329601.54	данные отсутствуют	данные отсутствуют
510	788548.91	1329599.9	данные отсутствуют	данные отсутствуют

Государственный регистратор		ФГИС ЕГРН
полное наименование должности	подпись	инициалы, фамилия

М.П.

Раздел 3.2

Выписка из Единого государственного реестра недвижимости об объекте недвижимости
Описание местоположения земельного участка

Земельный участок			
(вид объекта недвижимости)			
Лист №	Раздела 3.2	Всего листов раздела 3.2 : ____	Всего разделов: ____
Всего листов выписки: ____			
15.11.2021 № 99/2021/430783414			
Кадастровый номер:		02:17:000000:194(единое землепользование)	

Сведения о характерных точках границы земельного участка				
Система координат				
Зона №				
Номер точки	Координаты		Описание закрепления на местности	Средняя квадратическая погрешность определения координат характерных точек границ земельного участка, м
	X	Y		
1	2	3	4	5
511	788547.32	1329602.19	данные отсутствуют	данные отсутствуют
512	788528.25	1329602.19	данные отсутствуют	данные отсутствуют
513	788508.17	1329632.32	данные отсутствуют	данные отсутствуют
514	788520.97	1329679.74	данные отсутствуют	данные отсутствуют
515	788501.74	1329664	данные отсутствуют	данные отсутствуют
516	788481.43	1329626.85	данные отсутствуют	данные отсутствуют
517	788456.12	1329623.49	данные отсутствуют	данные отсутствуют
518	788429.18	1329618.43	данные отсутствуют	данные отсутствуют
519	788424.14	1329599.95	данные отсутствуют	данные отсутствуют
520	788433.62	1329563.61	данные отсутствуют	данные отсутствуют
521	788476.04	1329533.92	данные отсутствуют	данные отсутствуют
522	788476.11	1329531.5	данные отсутствуют	данные отсутствуют
523	788486.57	1329524.04	данные отсутствуют	данные отсутствуют
524	788488.21	1329493.57	данные отсутствуют	данные отсутствуют
525	788459.48	1329483.43	данные отсутствуют	данные отсутствуют

Государственный регистратор		ФГИС ЕГРН
полное наименование должности	подпись	инициалы, фамилия

М.П.

Земельный участок			
(вид объекта недвижимости)			
Лист №	Раздела 3.2	Всего листов раздела 3.2 : ____	Всего разделов: ____
Всего листов выписки: ____			
15.11.2021 № 99/2021/430783414			
Кадастровый номер:		02:17:000000:194(единое землепользование)	

Сведения о характерных точках границы земельного участка				
Система координат				
Зона №				
Номер точки	Координаты		Описание закрепления на местности	Средняя квадратическая погрешность определения координат характерных точек границ земельного участка, м
	X	Y		
1	2	3	4	5
526	788438.77	1329486.39	данные отсутствуют	данные отсутствуют
527	788420.82	1329485.71	данные отсутствуют	данные отсутствуют
528	788396.72	1329517.86	данные отсутствуют	данные отсутствуют
529	788394.91	1329519.67	данные отсутствуют	данные отсутствуют
530	788390.39	1329513.87	данные отсутствуют	данные отсутствуют
531	788388.68	1329483.47	данные отсутствуют	данные отсутствуют
532	788365.07	1329451.42	данные отсутствуют	данные отсутствуют
533	788354.87	1329422.69	данные отсутствуют	данные отсутствуют
534	788324.46	1329422.69	данные отсутствуют	данные отсутствуют
535	788322.58	1329423.24	данные отсутствуют	данные отсутствуют
536	788309.37	1329422.46	данные отсутствуют	данные отсутствуют
537	788294.15	1329429.08	данные отсутствуют	данные отсутствуют
538	788287.47	1329421.07	данные отсутствуют	данные отсутствуют
539	788294.21	1329390.75	данные отсутствуют	данные отсутствуют
540	788311.09	1329355.28	данные отсутствуют	данные отсутствуют

Государственный регистратор		ФГИС ЕГРН
полное наименование должности	подпись	инициалы, фамилия

М.П.

Раздел 3.2

Выписка из Единого государственного реестра недвижимости об объекте недвижимости
Описание местоположения земельного участка

Земельный участок			
(вид объекта недвижимости)			
Лист №	Раздела 3.2	Всего листов раздела 3.2 : ____	Всего разделов: ____
Всего листов выписки: ____			
15.11.2021 № 99/2021/430783414			
Кадастровый номер:		02:17:000000:194(единое землепользование)	

Сведения о характерных точках границы земельного участка				
Система координат				
Зона №				
Номер точки	Координаты		Описание закрепления на местности	Средняя квадратическая погрешность определения координат характерных точек границ земельного участка, м
	X	Y		
1	2	3	4	5
541	788311.01	1329355.19	данные отсутствуют	данные отсутствуют
542	788287.5	1329353.52	данные отсутствуют	данные отсутствуют
543	788285.95	1329346.04	данные отсутствуют	данные отсутствуют
544	788299.33	1329338.13	данные отсутствуют	данные отсутствуют
545	788297.29	1329336.56	данные отсутствуют	данные отсутствуют
546	788306.02	1329329.97	данные отсутствуют	данные отсутствуют
547	788305.96	1329329.88	данные отсутствуют	данные отсутствуют
548	788295.83	1329326.51	данные отсутствуют	данные отсутствуют
549	788273.99	1329316.42	данные отсутствуют	данные отсутствуют
550	788284.7	1329296.55	данные отсутствуют	данные отсутствуют
551	788299.58	1329287.92	данные отсутствуют	данные отсутствуют
552	788299.26	1329287.39	данные отсутствуют	данные отсутствуют
553	788311.08	1329281.07	данные отсутствуют	данные отсутствуют
554	788311.08	1329280.97	данные отсутствуют	данные отсутствуют
555	788305.99	1329272.52	данные отсутствуют	данные отсутствуют

Государственный регистратор		ФГИС ЕГРН
полное наименование должности	подпись	инициалы, фамилия

М.П.

Выписка из Единого государственного реестра недвижимости об объекте недвижимости
Описание местоположения земельного участка

Земельный участок			
(вид объекта недвижимости)			
Лист №	Раздела 3.2	Всего листов раздела 3.2 : ____	Всего разделов: ____
Всего листов выписки: ____			
15.11.2021 № 99/2021/430783414			
Кадастровый номер:		02:17:000000:194(единое землепользование)	

Сведения о характерных точках границы земельного участка				
Система координат				
Зона №				
Номер точки	Координаты		Описание закрепления на местности	Средняя квадратическая погрешность определения координат характерных точек границ земельного участка, м
	X	Y		
1	2	3	4	5
556	788287.42	1329257.35	данные отсутствуют	данные отсутствуют
557	788270.55	1329245.52	данные отсутствуют	данные отсутствуют
558	788270.44	1329245.53	данные отсутствуют	данные отсутствуют
559	788261.63	1329253.24	данные отсутствуют	данные отсутствуют
560	788254.9	1329248.75	данные отсутствуют	данные отсутствуют
561	788251.13	1329251.88	данные отсутствуют	данные отсутствуют
562	788235.06	1329237.08	данные отсутствуют	данные отсутствуют
563	788216.5	1329237.08	данные отсутствуют	данные отсутствуют
564	788216.41	1329237.15	данные отсутствуют	данные отсутствуют
565	788215.07	1329242.05	данные отсутствуют	данные отсутствуют
566	788199.17	1329240.22	данные отсутствуют	данные отсутствуют
567	788195.71	1329250.91	данные отсутствуют	данные отсутствуют
568	788194.61	1329250.58	данные отсутствуют	данные отсутствуют
569	788184.56	1329240.54	данные отсутствуют	данные отсутствуют
570	788203.06	1329220.36	данные отсутствуют	данные отсутствуют

Государственный регистратор		ФГИС ЕГРН
полное наименование должности	подпись	инициалы, фамилия

М.П.

Раздел 3.2

Выписка из Единого государственного реестра недвижимости об объекте недвижимости
Описание местоположения земельного участка

Земельный участок			
(вид объекта недвижимости)			
Лист №	Раздела 3.2	Всего листов раздела 3.2 : ____	Всего разделов: ____
Всего листов выписки: ____			
15.11.2021 № 99/2021/430783414			
Кадастровый номер:		02:17:000000:194(единое землепользование)	

Сведения о характерных точках границы земельного участка				
Система координат				
Зона №				
Номер точки	Координаты		Описание закрепления на местности	Средняя квадратическая погрешность определения координат характерных точек границ земельного участка, м
	X	Y		
1	2	3	4	5
571	788223.33	1329201.77	данные отсутствуют	данные отсутствуют
572	788223.3	1329201.66	данные отсутствуют	данные отсутствуют
573	788216.51	1329196.58	данные отсутствуют	данные отсутствуют
574	788196.19	1329194.91	данные отсутствуют	данные отсутствуют
575	788190.43	1329199.62	данные отсутствуют	данные отсутствуют
576	788178.09	1329199.06	данные отсутствуют	данные отсутствуют
577	788159.01	1329215.14	данные отсутствуют	данные отсутствуют
578	788151.87	1329223.94	данные отсутствуют	данные отсутствуют
579	788145.71	1329218.54	данные отсутствуют	данные отсутствуют
580	788135.58	1329186.5	данные отсутствуют	данные отсутствуют
581	788130.47	1329176.34	данные отсутствуют	данные отсутствуют
582	788108.59	1329167.92	данные отсутствуют	данные отсутствуют
583	788110.28	1329134.22	данные отсутствуют	данные отсутствуют
584	788110.22	1329134.13	данные отсутствуют	данные отсутствуют
585	788100.01	1329130.79	данные отсутствуют	данные отсутствуют

Государственный регистратор		ФГИС ЕГРН
полное наименование должности	подпись	инициалы, фамилия

М.П.

Земельный участок			
(вид объекта недвижимости)			
Лист №	Раздела 3.2	Всего листов раздела 3.2 : ____	Всего разделов: ____
Всего листов выписки: ____			
15.11.2021 № 99/2021/430783414			
Кадастровый номер:		02:17:000000:194(единое землепользование)	

Сведения о характерных точках границы земельного участка				
Система координат				
Зона №				
Номер точки	Координаты		Описание закрепления на местности	Средняя квадратическая погрешность определения координат характерных точек границ земельного участка, м
	X	Y		
1	2	3	4	5
586	788092.33	1329137.37	данные отсутствуют	данные отсутствуют
587	788083.45	1329134.8	данные отсутствуют	данные отсутствуют
588	788072.63	1329144.83	данные отсутствуют	данные отсутствуют
589	788068.11	1329137.61	данные отсутствуют	данные отсутствуют
590	788083.29	1329086.99	данные отсутствуют	данные отсутствуют
591	788083.23	1329086.91	данные отсутствуют	данные отсутствуют
592	788074.74	1329083.51	данные отсутствуют	данные отсутствуют
593	788060.03	1329087.6	данные отсутствуют	данные отсутствуют
594	788057.85	1329087.1	данные отсутствуют	данные отсутствуют
595	788043.4	1329091.33	данные отсутствуют	данные отсутствуют
596	788030.98	1329083.55	данные отсутствуют	данные отсутствуют
597	788032.66	1329051.59	данные отсутствуют	данные отсутствуют
598	788051.22	1329036.38	данные отсутствуют	данные отсутствуют
599	788052.88	1329005.94	данные отсутствуют	данные отсутствуют
600	788034.33	1328987.37	данные отсутствуют	данные отсутствуют

Государственный регистратор		ФГИС ЕГРН
полное наименование должности	подпись	инициалы, фамилия

М.П.

Раздел 3.2

Выписка из Единого государственного реестра недвижимости об объекте недвижимости
Описание местоположения земельного участка

Земельный участок			
(вид объекта недвижимости)			
Лист №	Раздела 3.2	Всего листов раздела 3.2 : ____	Всего разделов: ____
Всего листов выписки: ____			
15.11.2021 № 99/2021/430783414			
Кадастровый номер:		02:17:000000:194(единое землепользование)	

Сведения о характерных точках границы земельного участка				
Система координат				
Зона №				
Номер точки	Координаты		Описание закрепления на местности	Средняя квадратическая погрешность определения координат характерных точек границ земельного участка, м
	X	Y		
1	2	3	4	5
601	788022.5	1328963.74	данные отсутствуют	данные отсутствуют
602	787995.48	1328943.47	данные отсутствуют	данные отсутствуют
603	787978.63	1328936.72	данные отсутствуют	данные отсутствуют
604	787963.4	1328919.85	данные отсутствуют	данные отсутствуют
605	787944.94	1328918.17	данные отсутствуют	данные отсутствуют
606	787928.9	1328894.21	данные отсутствуют	данные отсутствуют
607	787954.43	1328892.32	данные отсутствуют	данные отсутствуют
608	788005.64	1328860.69	данные отсутствуют	данные отсутствуют
609	788005.31	1328859.62	данные отсутствуют	данные отсутствуют
610	788017.43	1328852.51	данные отсутствуют	данные отсутствуют
611	788017.46	1328852.39	данные отсутствуют	данные отсутствуют
612	788014.15	1328845.64	данные отсутствуют	данные отсутствуют
613	788014	1328845.59	данные отсутствуют	данные отсутствуют
614	787987.03	1328847.29	данные отсутствуют	данные отсутствуют
615	787956.74	1328833.82	данные отсутствуют	данные отсутствуют

Государственный регистратор		ФГИС ЕГРН
полное наименование должности	подпись	инициалы, фамилия

М.П.

Выписка из Единого государственного реестра недвижимости об объекте недвижимости
Описание местоположения земельного участка

Земельный участок			
(вид объекта недвижимости)			
Лист №	Раздела 3.2	Всего листов раздела 3.2 : ____	Всего разделов: ____
Всего листов выписки: ____			
15.11.2021 № 99/2021/430783414			
Кадастровый номер:		02:17:000000:194(единое землепользование)	

Сведения о характерных точках границы земельного участка				
Система координат				
Зона №				
Номер точки	Координаты		Описание закрепления на местности	Средняя квадратическая погрешность определения координат характерных точек границ земельного участка, м
	X	Y		
1	2	3	4	5
616	787958.4	1328825.48	данные отсутствуют	данные отсутствуют
617	787978.66	1328803.47	данные отсутствуют	данные отсутствуют
618	787971.93	1328786.54	данные отсутствуют	данные отсутствуют
619	787951.59	1328774.73	данные отсутствуют	данные отсутствуют
620	787924.58	1328773.03	данные отсутствуют	данные отсутствуют
621	787906.09	1328769.68	данные отсутствуют	данные отсутствуют
622	787895.91	1328739.3	данные отсутствуют	данные отсутствуют
623	787872.31	1328732.56	данные отсутствуют	данные отсутствуют
624	787858.91	1328724.17	данные отсутствуют	данные отсутствуют
625	787867.29	1328714.09	данные отсутствуют	данные отсутствуют
626	787869.83	1328693.81	данные отсутствуют	данные отсутствуют
627	787869.02	1328679.28	данные отсутствуют	данные отсутствуют
628	787876.32	1328663.5	данные отсутствуют	данные отсутствуют
629	787887.81	1328655.76	данные отсутствуют	данные отсутствуют
630	787896.86	1328645.43	данные отсутствуют	данные отсутствуют

Государственный регистратор		ФГИС ЕГРН
полное наименование должности	подпись	инициалы, фамилия

М.П.

Раздел 3.2

Выписка из Единого государственного реестра недвижимости об объекте недвижимости
Описание местоположения земельного участка

Земельный участок			
(вид объекта недвижимости)			
Лист №	Раздела 3.2	Всего листов раздела 3.2 : ____	Всего разделов: ____
Всего листов выписки: ____			
15.11.2021 № 99/2021/430783414			
Кадастровый номер:		02:17:000000:194(единое землепользование)	

Сведения о характерных точках границы земельного участка				
Система координат				
Зона №				
Номер точки	Координаты		Описание закрепления на местности	Средняя квадратическая погрешность определения координат характерных точек границ земельного участка, м
	X	Y		
1	2	3	4	5
631	787901.3	1328628.89	данные отсутствуют	данные отсутствуют
632	787896.85	1328611.13	данные отсутствуют	данные отсутствуют
633	787889.23	1328596.53	данные отсутствуют	данные отсутствуют
634	787875.28	1328581.93	данные отсутствуют	данные отсутствуют
635	787845.46	1328554.03	данные отсутствуют	данные отсутствуют
636	787819.46	1328541.36	данные отсутствуют	данные отсутствуют
637	787802.34	1328535	данные отсутствуют	данные отсутствуют
638	787799.15	1328534.05	данные отсутствуют	данные отсутствуют
639	787738.81	1328510.27	данные отсутствуют	данные отсутствуют
640	787601.31	1328512.78	данные отсутствуют	данные отсутствуют
641	787484.3	1328532.58	данные отсутствуют	данные отсутствуют
642	787475.85	1328530.58	данные отсутствуют	данные отсутствуют
643	787461.93	1328522.97	данные отсутствуют	данные отсутствуют
644	787448	1328507.15	данные отсутствуют	данные отсутствуют
645	787439.76	1328488.76	данные отсутствуют	данные отсутствуют

Государственный регистратор		ФГИС ЕГРН
полное наименование должности	подпись	инициалы, фамилия

М.П.

Земельный участок			
(вид объекта недвижимости)			
Лист №	Раздела 3.2	Всего листов раздела 3.2 : ____	Всего разделов: ____
Всего листов выписки: ____			
15.11.2021 № 99/2021/430783414			
Кадастровый номер:		02:17:000000:194(единое землепользование)	

Сведения о характерных точках границы земельного участка				
Система координат				
Зона №				
Номер точки	Координаты		Описание закрепления на местности	Средняя квадратическая погрешность определения координат характерных точек границ земельного участка, м
	X	Y		
1	2	3	4	5
646	787439.59	1328488.24	данные отсутствуют	данные отсутствуют
647	787431.57	1328409.38	данные отсутствуют	данные отсутствуют
648	787467.71	1328324.02	данные отсутствуют	данные отсутствуют
649	787525.95	1328219.6	данные отсутствуют	данные отсутствуют
650	787647.44	1328154.34	данные отсутствуют	данные отсутствуют
651	787693.63	1328095.1	данные отсутствуют	данные отсутствуют
652	787786.06	1328046.9	данные отсутствуют	данные отсутствуют
653	787859.3	1328007.74	данные отсутствуют	данные отсутствуют
654	787878.37	1327917.38	данные отсутствуют	данные отсутствуют
655	787828.17	1327865.17	данные отсутствуют	данные отсутствуют
656	787749.85	1327830.02	данные отсутствуют	данные отсутствуют
657	787654.47	1327847.09	данные отсутствуют	данные отсутствуют
658	787551.06	1327916.37	данные отсутствуют	данные отсутствуют
659	787374.33	1328028.83	данные отсутствуют	данные отсутствуют
660	787277.94	1328067.98	данные отсутствуют	данные отсутствуют

Государственный регистратор		ФГИС ЕГРН
полное наименование должности	подпись	инициалы, фамилия

М.П.

Раздел 3.2

Выписка из Единого государственного реестра недвижимости об объекте недвижимости
Описание местоположения земельного участка

Земельный участок			
(вид объекта недвижимости)			
Лист №	Раздела 3.2	Всего листов раздела 3.2 : ____	Всего разделов: ____
Всего листов выписки: ____			
15.11.2021 № 99/2021/430783414			
Кадастровый номер:		02:17:000000:194(единое землепользование)	

Сведения о характерных точках границы земельного участка				
Система координат				
Зона №				
Номер точки	Координаты		Описание закрепления на местности	Средняя квадратическая погрешность определения координат характерных точек границ земельного участка, м
	X	Y		
1	2	3	4	5
661	787250.84	1328219.6	данные отсутствуют	данные отсутствуют
662	787188.58	1328244.7	данные отсутствуют	данные отсутствуют
663	787072.61	1328272.82	данные отсутствуют	данные отсутствуют
664	786974.22	1328310.98	данные отсутствуют	данные отсутствуют
665	786928.78	1328295.44	данные отсутствуют	данные отсутствуют
666	786928.15	1328277.69	данные отсутствуют	данные отсутствуют
667	786926.87	1328258.02	данные отсутствуют	данные отсутствуют
668	786920.52	1328240.24	данные отсутствуют	данные отсутствуют
669	786919.67	1328239.05	данные отсутствуют	данные отсутствуют
670	786914.98	1328201.54	данные отсутствуют	данные отсутствуют
671	786846.7	1328143.3	данные отсутствуют	данные отсутствуют
672	786725.21	1328151.31	данные отсутствуют	данные отсутствуют
673	786618.28	1328211.57	данные отсутствуют	данные отсутствуют
674	786536.95	1328250.74	данные отсутствуют	данные отсутствуют
675	786503.69	1328245.02	данные отсутствуют	данные отсутствуют

Государственный регистратор		ФГИС ЕГРН
полное наименование должности	подпись	инициалы, фамилия

М.П.

Выписка из Единого государственного реестра недвижимости об объекте недвижимости
Описание местоположения земельного участка

Земельный участок			
(вид объекта недвижимости)			
Лист №	Раздела 3.2	Всего листов раздела 3.2 : ____	Всего разделов: ____
Всего листов выписки: ____			
15.11.2021 № 99/2021/430783414			
Кадастровый номер:		02:17:000000:194(единое землепользование)	

Сведения о характерных точках границы земельного участка				
Система координат				
Зона №				
Номер точки	Координаты		Описание закрепления на местности	Средняя квадратическая погрешность определения координат характерных точек границ земельного участка, м
	X	Y		
1	2	3	4	5
676	786504.02	1328238.4	данные отсутствуют	данные отсутствуют
677	786512.89	1328220.04	данные отсутствуют	данные отсутствуют
678	786528.74	1328194.67	данные отсутствуют	данные отсутствуют
679	786538.26	1328168.66	данные отсутствуют	данные отсутствуют
680	786542.69	1328145.18	данные отсутствуют	данные отсутствуют
681	786542.68	1328124.23	данные отсутствуют	данные отсутствуют
682	786536.33	1328109.62	данные отсутствуют	данные отсутствуют
683	786525.54	1328095.66	данные отсутствуют	данные отсутствуют
684	786520.47	1328092.66	данные отсутствуют	данные отсутствуют
685	786526.91	1328061.95	данные отсутствуют	данные отсутствуют
686	786432.52	1328031.84	данные отсутствуют	данные отсутствуют
687	786367.26	1328067.98	данные отсутствуют	данные отсутствуют
688	786272.88	1328052.93	данные отсутствуют	данные отсутствуют
689	787237.59	1327264.37	данные отсутствуют	данные отсутствуют
690	787268.12	1327291.61	данные отсутствуют	данные отсутствуют

Государственный регистратор		ФГИС ЕГРН
полное наименование должности	подпись	инициалы, фамилия

М.П.

Раздел 3.2

Выписка из Единого государственного реестра недвижимости об объекте недвижимости
Описание местоположения земельного участка

Земельный участок			
(вид объекта недвижимости)			
Лист №	Раздела 3.2	Всего листов раздела 3.2 : ____	Всего разделов: ____
Всего листов выписки: ____			
15.11.2021 № 99/2021/430783414			
Кадастровый номер:		02:17:000000:194(единое землепользование)	

Сведения о характерных точках границы земельного участка				
Система координат				
Зона №				
Номер точки	Координаты		Описание закрепления на местности	Средняя квадратическая погрешность определения координат характерных точек границ земельного участка, м
	X	Y		
1	2	3	4	5
691	787516.12	1326947.81	данные отсутствуют	данные отсутствуют
692	787493.1	1326929.96	данные отсутствуют	данные отсутствуют
693	787431.1	1326975.05	данные отсутствуют	данные отсутствуют
694	787382.26	1327033.29	данные отсутствуют	данные отсутствуют
695	788029.53	1327105.68	данные отсутствуют	данные отсутствуют
696	788357.97	1327269.38	данные отсутствуют	данные отсутствуют
697	788403.65	1327197.7	данные отсутствуют	данные отсутствуют
698	788090.16	1327046.11	данные отсутствуют	данные отсутствуют
699	790012.95	1326460.11	данные отсутствуют	данные отсутствуют
700	790016.33	1326470.3	данные отсутствуют	данные отсутствуют
701	790063.3	1326472.05	данные отсутствуют	данные отсутствуют
702	790209.4	1326477.81	данные отсутствуют	данные отсутствуют
703	790241.73	1326479.02	данные отсутствуют	данные отсутствуют
704	790321.53	1326481.65	данные отсутствуют	данные отсутствуют
705	790458.7	1326486.81	данные отсутствуют	данные отсутствуют

Государственный регистратор		ФГИС ЕГРН
полное наименование должности	подпись	инициалы, фамилия

М.П.

Земельный участок			
(вид объекта недвижимости)			
Лист №	Раздела 3.2	Всего листов раздела 3.2 : ____	Всего разделов: ____
Всего листов выписки: ____			
15.11.2021 № 99/2021/430783414			
Кадастровый номер:		02:17:000000:194(единое землепользование)	

Сведения о характерных точках границы земельного участка				
Система координат				
Зона №				
Номер точки	Координаты		Описание закрепления на местности	Средняя квадратическая погрешность определения координат характерных точек границ земельного участка, м
	X	Y		
1	2	3	4	5
706	790549.86	1326490.35	данные отсутствуют	данные отсутствуют
707	790641.87	1326493.16	данные отсутствуют	данные отсутствуют
708	790802.2	1326502.95	данные отсутствуют	данные отсутствуют
709	790932.78	1326505.16	данные отсутствуют	данные отсутствуют
710	791026.17	1326515.88	данные отсутствуют	данные отсутствуют
711	791117.27	1326515.87	данные отсутствуют	данные отсутствуют
712	791118.26	1326515.79	данные отсутствуют	данные отсутствуют
713	791119.22	1326515.53	данные отсутствуют	данные отсутствуют
714	791120.13	1326515.1	данные отсутствуют	данные отсутствуют
715	791120.95	1326514.53	данные отсутствуют	данные отсутствуют
716	791121.66	1326513.83	данные отсутствуют	данные отсутствуют
717	791122.05	1326513.3	данные отсутствуют	данные отсутствуют
718	791190.85	1326409.53	данные отсутствуют	данные отсутствуют
719	791191.33	1326408.65	данные отсутствуют	данные отсутствуют
720	791191.65	1326407.7	данные отсутствуют	данные отсутствуют

Государственный регистратор		ФГИС ЕГРН
полное наименование должности	подпись	инициалы, фамилия

М.П.

Раздел 3.2

Выписка из Единого государственного реестра недвижимости об объекте недвижимости
Описание местоположения земельного участка

Земельный участок			
(вид объекта недвижимости)			
Лист №	Раздела 3.2	Всего листов раздела 3.2 : ____	Всего разделов: ____
Всего листов выписки: ____			
15.11.2021 № 99/2021/430783414			
Кадастровый номер:		02:17:000000:194(единое землепользование)	

Сведения о характерных точках границы земельного участка				
Система координат				
Зона №				
Номер точки	Координаты		Описание закрепления на местности	Средняя квадратическая погрешность определения координат характерных точек границ земельного участка, м
	X	Y		
1	2	3	4	5
721	791191.8	1326406.71	данные отсутствуют	данные отсутствуют
722	791191.77	1326405.72	данные отсутствуют	данные отсутствуют
723	791191.58	1326404.73	данные отсутствуют	данные отсутствуют
724	791191.21	1326403.8	данные отсутствуют	данные отсутствуют
725	791190.69	1326402.95	данные отсутствуют	данные отсутствуют
726	791190.03	1326402.2	данные отсутствуют	данные отсутствуют
727	791189.25	1326401.57	данные отсутствуют	данные отсутствуют
728	791188.37	1326401.09	данные отсутствуют	данные отсутствуют
729	791187.43	1326400.77	данные отсутствуют	данные отсутствуют
730	791186.44	1326400.62	данные отсутствуют	данные отсутствуют
731	791185.44	1326400.64	данные отсутствуют	данные отсутствуют
732	791184.46	1326400.84	данные отсутствуют	данные отсутствуют
733	791183.53	1326401.2	данные отсутствуют	данные отсутствуют
734	791182.67	1326401.72	данные отсутствуют	данные отсутствуют
735	791181.92	1326402.38	данные отсутствуют	данные отсутствуют

Государственный регистратор		ФГИС ЕГРН
полное наименование должности	подпись	инициалы, фамилия

М.П.

Выписка из Единого государственного реестра недвижимости об объекте недвижимости
Описание местоположения земельного участка

Земельный участок			
(вид объекта недвижимости)			
Лист №	Раздела 3.2	Всего листов раздела 3.2 : ____	Всего разделов: ____
Всего листов выписки: ____			
15.11.2021 № 99/2021/430783414			
Кадастровый номер:		02:17:000000:194(единое землепользование)	

Сведения о характерных точках границы земельного участка				
Система координат				
Зона №				
Номер точки	Координаты		Описание закрепления на местности	Средняя квадратическая погрешность определения координат характерных точек границ земельного участка, м
	X	Y		
1	2	3	4	5
736	791181.28	1326403.18	данные отсутствуют	данные отсутствуют
737	791114.18	1326504.38	данные отсутствуют	данные отсутствуют
738	791026.79	1326504.38	данные отсутствуют	данные отсутствуют
739	790933.5	1326493.67	данные отсутствуют	данные отсутствуют
740	790802.64	1326491.47	данные отсутствуют	данные отсутствуют
741	790642.41	1326481.68	данные отсутствуют	данные отсутствуют
742	790459.07	1326475.33	данные отсутствуют	данные отсутствуют
743	790322.1	1326470.18	данные отсутствуют	данные отсутствуют
744	790209.85	1326466.33	данные отсутствуют	данные отсутствуют
745	790060.72	1326460.56	данные отсутствуют	данные отсутствуют
746	790016.72	1326459.1	данные отсутствуют	данные отсутствуют
747	790015.72	1326459.15	данные отсутствуют	данные отсутствуют
748	790014.74	1326459.37	данные отсутствуют	данные отсутствуют
749	790013.83	1326459.62	данные отсутствуют	данные отсутствуют
750	787727.44	1327194.26	данные отсутствуют	данные отсутствуют

Государственный регистратор		ФГИС ЕГРН
полное наименование должности	подпись	инициалы, фамилия

М.П.

Раздел 3.2

Выписка из Единого государственного реестра недвижимости об объекте недвижимости
Описание местоположения земельного участка

Земельный участок			
(вид объекта недвижимости)			
Лист №	Раздела 3.2	Всего листов раздела 3.2 : ____	Всего разделов: ____
Всего листов выписки: ____			
15.11.2021 № 99/2021/430783414			
Кадастровый номер:		02:17:000000:194(единое землепользование)	

Сведения о характерных точках границы земельного участка				
Система координат				
Зона №				
Номер точки	Координаты		Описание закрепления на местности	Средняя квадратическая погрешность определения координат характерных точек границ земельного участка, м
	X	Y		
1	2	3	4	5
751	787839.86	1327357.23	данные отсутствуют	данные отсутствуют
752	787946.92	1327287.78	данные отсутствуют	данные отсутствуют
753	787794.45	1327112.11	данные отсутствуют	данные отсутствуют
754	789054.67	1326003.48	данные отсутствуют	данные отсутствуют
755	789047.16	1326007.7	данные отсутствуют	данные отсутствуют
756	789052.86	1326017.86	данные отсутствуют	данные отсутствуют
757	789060.31	1326013.68	данные отсутствуют	данные отсутствуют
758	787207.44	1327744.53	данные отсутствуют	данные отсутствуют
759	787081.62	1327683.14	данные отсутствуют	данные отсутствуют
760	786966.31	1327881.89	данные отсутствуют	данные отсутствуют
761	787083.46	1327938.24	данные отсутствуют	данные отсутствуют
762	787083.47	1327938.22	данные отсутствуют	данные отсутствуют
763	787083.52	1327938.24	данные отсутствуют	данные отсутствуют
764	787129.27	1327866.67	данные отсутствуют	данные отсутствуют
765	787129.46	1327866.78	данные отсутствуют	данные отсутствуют

Государственный регистратор		ФГИС ЕГРН
полное наименование должности	подпись	инициалы, фамилия

М.П.

Земельный участок			
(вид объекта недвижимости)			
Лист №	Раздела 3.2	Всего листов раздела 3.2 : ____	Всего разделов: ____
Всего листов выписки: ____			
15.11.2021 № 99/2021/430783414			
Кадастровый номер:		02:17:000000:194(единое землепользование)	

Сведения о характерных точках границы земельного участка				
Система координат				
Зона №				
Номер точки	Координаты		Описание закрепления на местности	Средняя квадратическая погрешность определения координат характерных точек границ земельного участка, м
	X	Y		
1	2	3	4	5
766	787305.28	1327958.59	данные отсутствуют	данные отсутствуют
767	787383.22	1327836.32	данные отсутствуют	данные отсутствуют
768	787445.76	1327857.06	данные отсутствуют	данные отсутствуют
769	787564.33	1327901.38	данные отсутствуют	данные отсутствуют
770	787618.53	1327748.02	данные отсутствуют	данные отсутствуют
771	787506.58	1327668.77	данные отсутствуют	данные отсутствуют
772	787422.45	1327612.88	данные отсутствуют	данные отсутствуют
773	787340.69	1327557.31	данные отсутствуют	данные отсутствуют
774	787323.25	1327546.21	данные отсутствуют	данные отсутствуют
775	791183.34	1326371.55	данные отсутствуют	данные отсутствуют
776	791183.41	1326372.55	данные отсутствуют	данные отсутствуют
777	791183.64	1326373.52	данные отсутствуют	данные отсутствуют
778	791184.05	1326374.44	данные отсутствуют	данные отсутствуют
779	791184.6	1326375.27	данные отсутствуют	данные отсутствуют
780	791185.3	1326375.99	данные отсутствуют	данные отсутствуют

Государственный регистратор		ФГИС ЕГРН
полное наименование должности	подпись	инициалы, фамилия

М.П.

Раздел 3.2

Выписка из Единого государственного реестра недвижимости об объекте недвижимости
Описание местоположения земельного участка

Земельный участок			
(вид объекта недвижимости)			
Лист №	Раздела 3.2	Всего листов раздела 3.2 : ____	Всего разделов: ____
Всего листов выписки: ____			
15.11.2021 № 99/2021/430783414			
Кадастровый номер:		02:17:000000:194(единое землепользование)	

Сведения о характерных точках границы земельного участка				
Система координат				
Зона №				
Номер точки	Координаты		Описание закрепления на местности	Средняя квадратическая погрешность определения координат характерных точек границ земельного участка, м
	X	Y		
1	2	3	4	5
781	791186.1	1326376.58	данные отсутствуют	данные отсутствуют
782	791187	1326377.03	данные отсутствуют	данные отсутствуют
783	791187.96	1326377.31	данные отсутствуют	данные отсутствуют
784	791188.95	1326377.42	данные отсутствуют	данные отсутствуют
785	791189.95	1326377.35	данные отсутствуют	данные отсутствуют
786	791190.92	1326377.12	данные отсутствуют	данные отсутствуют
787	791191.84	1326376.71	данные отсутствуют	данные отсутствуют
788	791192.67	1326376.16	данные отсутствуют	данные отсутствуют
789	791193.39	1326375.47	данные отсутствуют	данные отсутствуют
790	791193.99	1326374.67	данные отсутствуют	данные отсутствуют
791	791194.43	1326373.77	данные отсутствуют	данные отсутствуют
792	791194.72	1326372.78	данные отсутствуют	данные отсутствуют
793	791202.03	1326335.73	данные отсутствуют	данные отсутствуют
794	791245.41	1326190.39	данные отсутствуют	данные отсутствуют
795	791265.53	1326111.35	данные отсутствуют	данные отсутствуют

Государственный регистратор		ФГИС ЕГРН
полное наименование должности	подпись	инициалы, фамилия

М.П.

Выписка из Единого государственного реестра недвижимости об объекте недвижимости
Описание местоположения земельного участка

Земельный участок			
(вид объекта недвижимости)			
Лист №	Раздела 3.2	Всего листов раздела 3.2 : ____	Всего разделов: ____
Всего листов выписки: ____			
15.11.2021 № 99/2021/430783414			
Кадастровый номер:		02:17:000000:194(единое землепользование)	

Сведения о характерных точках границы земельного участка				
Система координат				
Зона №				
Номер точки	Координаты		Описание закрепления на местности	Средняя квадратическая погрешность определения координат характерных точек границ земельного участка, м
	X	Y		
1	2	3	4	5
796	791303.07	1326024.89	данные отсутствуют	данные отсутствуют
797	791313.54	1325970.24	данные отсутствуют	данные отсутствуют
798	791313.64	1325969.25	данные отсутствуют	данные отсутствуют
799	791313.5	1325967.89	данные отсутствуют	данные отсутствуют
800	791304.46	1325928.06	данные отсутствуют	данные отсутствуют
801	791291.13	1325802.6	данные отсутствуют	данные отсутствуют
802	791277.37	1325723.73	данные отсутствуют	данные отсутствуют
803	791277.12	1325722.76	данные отсутствуют	данные отсутствуют
804	791276.7	1325721.85	данные отсутствуют	данные отсутствуют
805	791276.14	1325721.03	данные отсутствуют	данные отсутствуют
806	791275.42	1325720.32	данные отсутствуют	данные отсутствуют
807	791274.6	1325719.75	данные отсутствуют	данные отсутствуют
808	791273.7	1325719.32	данные отсутствуют	данные отсутствуют
809	791272.73	1325719.06	данные отсутствуют	данные отсутствуют
810	791271.97	1325718.97	данные отсутствуют	данные отсутствуют

Государственный регистратор		ФГИС ЕГРН
полное наименование должности	подпись	инициалы, фамилия

М.П.

Раздел 3.2

Выписка из Единого государственного реестра недвижимости об объекте недвижимости
Описание местоположения земельного участка

Земельный участок			
(вид объекта недвижимости)			
Лист №	Раздела 3.2	Всего листов раздела 3.2 : ____	Всего разделов: ____
Всего листов выписки: ____			
15.11.2021 № 99/2021/430783414			
Кадастровый номер:		02:17:000000:194(единое землепользование)	

Сведения о характерных точках границы земельного участка				
Система координат				
Зона №				
Номер точки	Координаты		Описание закрепления на местности	Средняя квадратическая погрешность определения координат характерных точек границ земельного участка, м
	X	Y		
1	2	3	4	5
811	791265.32	1325718.67	данные отсутствуют	данные отсутствуют
812	791265.17	1325730.17	данные отсутствуют	данные отсутствуют
813	791266.85	1325730.24	данные отсутствуют	данные отсутствуют
814	791279.74	1325804.2	данные отсутствуют	данные отсутствуют
815	791293.09	1325929.8	данные отсутствуют	данные отсутствуют
816	791302.03	1325969.26	данные отсутствуют	данные отсутствуют
817	791292	1326021.6	данные отсутствуют	данные отсутствуют
818	791254.62	1326107.64	данные отсутствуют	данные отсутствуют
819	791234.34	1326187.31	данные отсутствуют	данные отсутствуют
820	791190.87	1326332.94	данные отсутствуют	данные отсутствуют
821	791183.45	1326370.56	данные отсутствуют	данные отсутствуют
822	787806.1	1327773.39	данные отсутствуют	данные отсутствуют
823	787910.36	1327820.29	данные отсутствуют	данные отсутствуют
824	787974.71	1327794.67	данные отсутствуют	данные отсутствуют
825	788051.2	1327673.82	данные отсутствуют	данные отсутствуют

Государственный регистратор		ФГИС ЕГРН
полное наименование должности	подпись	инициалы, фамилия

М.П.

Земельный участок			
(вид объекта недвижимости)			
Лист №	Раздела 3.2	Всего листов раздела 3.2 : ____	Всего разделов: ____
Всего листов выписки: ____			
15.11.2021 № 99/2021/430783414			
Кадастровый номер:		02:17:000000:194(единое землепользование)	

Сведения о характерных точках границы земельного участка				
Система координат				
Зона №				
Номер точки	Координаты		Описание закрепления на местности	Средняя квадратическая погрешность определения координат характерных точек границ земельного участка, м
	X	Y		
1	2	3	4	5
826	787940.35	1327608.69	данные отсутствуют	данные отсутствуют
827	787892.77	1327623.54	данные отсутствуют	данные отсутствуют
828	787839.66	1327742.82	данные отсутствуют	данные отсутствуют
829	789442.43	1324938.22	данные отсутствуют	данные отсутствуют
830	789504.67	1325024.08	данные отсутствуют	данные отсутствуют
831	789537.67	1325107.33	данные отсутствуют	данные отсутствуют
832	789564.66	1325228.06	данные отсутствуют	данные отсутствуют
833	789575.91	1325362.3	данные отсутствуют	данные отсутствуют
834	789574.41	1325489.79	данные отсутствуют	данные отсутствуют
835	789590.16	1325534.78	данные отсутствуют	данные отсутствуют
836	789630.66	1325588.78	данные отсутствуют	данные отсутствуют
837	789714.65	1325646.52	данные отсутствуют	данные отсутствуют
838	789756.65	1325653.27	данные отсутствуют	данные отсутствуют
839	789884.88	1325626.27	данные отсутствуют	данные отсутствуют
840	790067.11	1325436.54	данные отсутствуют	данные отсутствуют

Государственный регистратор		ФГИС ЕГРН
полное наименование должности	подпись	инициалы, фамилия

М.П.

Раздел 3.2

Выписка из Единого государственного реестра недвижимости об объекте недвижимости
Описание местоположения земельного участка

Земельный участок			
(вид объекта недвижимости)			
Лист №	Раздела 3.2	Всего листов раздела 3.2 : ____	Всего разделов: ____
Всего листов выписки: ____			
15.11.2021 № 99/2021/430783414			
Кадастровый номер:		02:17:000000:194(единое землепользование)	

Сведения о характерных точках границы земельного участка				
Система координат				
Зона №				
Номер точки	Координаты		Описание закрепления на местности	Средняя квадратическая погрешность определения координат характерных точек границ земельного участка, м
	X	Y		
1	2	3	4	5
841	790170.6	1325364.55	данные отсутствуют	данные отсутствуют
842	790261.38	1325330.8	данные отсутствуют	данные отсутствуют
843	790588.69	1325318.06	данные отсутствуют	данные отсутствуют
844	790971.52	1325296.68	данные отсутствуют	данные отсутствуют
845	791182.63	1325310.18	данные отсутствуют	данные отсутствуют
846	791247.87	1325316.18	данные отсутствуют	данные отсутствуют
847	791307.12	1325334.18	данные отсутствуют	данные отсутствуют
848	791330.36	1325335.68	данные отсутствуют	данные отсутствуют
849	791374.61	1325319.18	данные отсутствуют	данные отсутствуют
850	791368.61	1325244.56	данные отсутствуют	данные отсутствуют
851	791283.12	1325249.44	данные отсутствуют	данные отсутствуют
852	791018.39	1325261.44	данные отсутствуют	данные отсутствуют
853	790801.67	1325272.69	данные отсутствуют	данные отсутствуют
854	790655.06	1325282.43	данные отсутствуют	данные отсутствуют
855	790514.07	1325291.06	данные отсутствуют	данные отсутствуют

Государственный регистратор		ФГИС ЕГРН
полное наименование должности	подпись	инициалы, фамилия

М.П.

Выписка из Единого государственного реестра недвижимости об объекте недвижимости
Описание местоположения земельного участка

Земельный участок			
(вид объекта недвижимости)			
Лист №	Раздела 3.2	Всего листов раздела 3.2 : ____	Всего разделов: ____
Всего листов выписки: ____			
15.11.2021 № 99/2021/430783414			
Кадастровый номер:		02:17:000000:194(единое землепользование)	

Сведения о характерных точках границы земельного участка				
Система координат				
Зона №				
Номер точки	Координаты		Описание закрепления на местности	Средняя квадратическая погрешность определения координат характерных точек границ земельного участка, м
	X	Y		
1	2	3	4	5
856	790345.34	1325301.56	данные отсутствуют	данные отсутствуют
857	790073.49	1325306.06	данные отсутствуют	данные отсутствуют
858	790007.87	1325273.43	данные отсутствуют	данные отсутствуют
859	789765.27	1325111.83	данные отсутствуют	данные отсутствуют
860	787920.18	1328179.12	данные отсутствуют	данные отсутствуют
861	788069.38	1328236.9	данные отсутствуют	данные отсутствуют
862	788128.98	1327983.73	данные отсутствуют	данные отсутствуют
863	788057.79	1327955.3	данные отсутствуют	данные отсутствуют
864	788972.41	1325290.68	данные отсутствуют	данные отсутствуют
865	789053.4	1325455.67	данные отсутствуют	данные отсутствуют
866	789041.4	1325521.66	данные отсутствуют	данные отсутствуют
867	789059.4	1325542.66	данные отсутствуют	данные отсутствуют
868	789185.39	1325674.64	данные отсутствуют	данные отсутствуют
869	789365.37	1325722.64	данные отсутствуют	данные отсутствуют
870	789419.37	1325698.64	данные отсутствуют	данные отсутствуют

Государственный регистратор		ФГИС ЕГРН
полное наименование должности	подпись	инициалы, фамилия

М.П.

Раздел 3.2

Выписка из Единого государственного реестра недвижимости об объекте недвижимости
Описание местоположения земельного участка

Земельный участок			
(вид объекта недвижимости)			
Лист №	Раздела 3.2	Всего листов раздела 3.2 : ____	Всего разделов: ____
Всего листов выписки: ____			
15.11.2021 № 99/2021/430783414			
Кадастровый номер:		02:17:000000:194(единое землепользование)	

Сведения о характерных точках границы земельного участка				
Система координат				
Зона №				
Номер точки	Координаты		Описание закрепления на местности	Средняя квадратическая погрешность определения координат характерных точек границ земельного участка, м
	X	Y		
1	2	3	4	5
871	789458.36	1325701.64	данные отсутствуют	данные отсутствуют
872	789633.85	1325809.63	данные отсутствуют	данные отсутствуют
873	789767.27	1326023.11	данные отсутствуют	данные отсутствуют
874	789694.45	1326025.1	данные отсутствуют	данные отсутствуют
875	789693.45	1326025.21	данные отсутствуют	данные отсутствуют
876	789692.5	1326025.5	данные отсутствуют	данные отсутствуют
877	789691.6	1326025.95	данные отсутствуют	данные отсутствуют
878	789690.8	1326026.54	данные отсутствуют	данные отсутствуют
879	789690.11	1326027.27	данные отсутствуют	данные отсутствуют
880	789689.56	1326028.1	данные отсутствуют	данные отсутствуют
881	789689.16	1326029.02	данные отсутствуют	данные отсутствуют
882	789688.92	1326029.99	данные отсутствуют	данные отсутствуют
883	789688.86	1326030.99	данные отсутствуют	данные отсутствуют
884	789688.97	1326031.98	данные отсутствуют	данные отсутствуют
885	789689.25	1326032.94	данные отсутствуют	данные отсутствуют

Государственный регистратор		ФГИС ЕГРН
полное наименование должности	подпись	инициалы, фамилия

М.П.

Выписка из Единого государственного реестра недвижимости об объекте недвижимости
Описание местоположения земельного участка

70

Земельный участок			
(вид объекта недвижимости)			
Лист №	Раздела 3.2	Всего листов раздела 3.2 : ____	Всего разделов: ____
Всего листов выписки: ____			
15.11.2021 № 99/2021/430783414			
Кадастровый номер:		02:17:000000:194(единое землепользование)	

Сведения о характерных точках границы земельного участка				
Система координат				
Зона №				
Номер точки	Координаты		Описание закрепления на местности	Средняя квадратическая погрешность определения координат характерных точек границ земельного участка, м
	X	Y		
1	2	3	4	5
886	789689.7	1326033.84	данные отсутствуют	данные отсутствуют
887	789690.29	1326034.64	данные отсутствуют	данные отсутствуют
888	789691.02	1326035.33	данные отсутствуют	данные отсутствуют
889	789691.85	1326035.88	данные отсутствуют	данные отсутствуют
890	789692.76	1326036.29	данные отсутствуют	данные отсутствуют
891	789693.74	1326036.52	данные отсутствуют	данные отсутствуют
892	789694.76	1326036.59	данные отсутствуют	данные отсутствуют
893	789749.87	1326035.09	данные отсутствуют	данные отсутствуют
894	789720.84	1326049.61	данные отсутствуют	данные отсутствуют
895	789831.83	1326226.59	данные отсутствуют	данные отсутствуют
896	789844.23	1326237.32	данные отсутствуют	данные отсутствуют
897	789816.75	1326235.65	данные отсутствуют	данные отсутствуют
898	789815.75	1326235.68	данные отсутствуют	данные отсутствуют
899	789814.77	1326235.88	данные отсутствуют	данные отсутствуют
900	789813.84	1326236.24	данные отсутствуют	данные отсутствуют

Государственный регистратор		ФГИС ЕГРН
полное наименование должности	подпись	инициалы, фамилия

М.П.

Раздел 3.2

Выписка из Единого государственного реестра недвижимости об объекте недвижимости
Описание местоположения земельного участка

Земельный участок			
(вид объекта недвижимости)			
Лист №	Раздела 3.2	Всего листов раздела 3.2 : ____	Всего разделов: ____
Всего листов выписки: ____			
15.11.2021 № 99/2021/430783414			
Кадастровый номер:		02:17:000000:194(единое землепользование)	

Сведения о характерных точках границы земельного участка				
Система координат				
Зона №				
Номер точки	Координаты		Описание закрепления на местности	Средняя квадратическая погрешность определения координат характерных точек границ земельного участка, м
	X	Y		
1	2	3	4	5
901	789812.98	1326236.77	данные отсутствуют	данные отсутствуют
902	789812.23	1326237.43	данные отсутствуют	данные отсутствуют
903	789811.61	1326238.21	данные отсутствуют	данные отсутствуют
904	789811.14	1326239.09	данные отсутствуют	данные отсутствуют
905	789810.81	1326240.04	данные отсутствуют	данные отсутствуют
906	789810.66	1326241.02	данные отсутствуют	данные отсутствуют
907	789810.69	1326242.02	данные отсутствуют	данные отсутствуют
908	789810.89	1326243	данные отсутствуют	данные отсутствуют
909	789811.25	1326243.94	данные отсутствуют	данные отсутствуют
910	789811.77	1326244.79	данные отсутствуют	данные отсутствуют
911	789812.43	1326245.54	данные отсутствуют	данные отсутствуют
912	789813.21	1326246.17	данные отсутствуют	данные отсутствуют
913	789814.09	1326246.65	данные отсутствуют	данные отсутствуют
914	789815.04	1326246.97	данные отсутствуют	данные отсутствуют
915	789816.05	1326247.12	данные отсутствуют	данные отсутствуют

Государственный регистратор		ФГИС ЕГРН
полное наименование должности	подпись	инициалы, фамилия

М.П.

50

Выписка из Единого государственного реестра недвижимости об объекте недвижимости
Описание местоположения земельного участка

Земельный участок			
(вид объекта недвижимости)			
Лист №	Раздела 3.2	Всего листов раздела 3.2 : ____	Всего разделов: ____
Всего листов выписки: ____			
15.11.2021 № 99/2021/430783414			
Кадастровый номер:		02:17:000000:194(единое землепользование)	

Сведения о характерных точках границы земельного участка				
Система координат				
Зона №				
Номер точки	Координаты		Описание закрепления на местности	Средняя квадратическая погрешность определения координат характерных точек границ земельного участка, м
	X	Y		
1	2	3	4	5
916	789851.78	1326249.29	данные отсутствуют	данные отсутствуют
917	789852.78	1326249.26	данные отсутствуют	данные отсутствуют
918	789853.76	1326249.06	данные отсутствуют	данные отсутствуют
919	789854.69	1326248.69	данные отсутствуют	данные отсутствуют
920	789855.55	1326248.17	данные отсутствуют	данные отсутствуют
921	789856.18	1326247.65	данные отсутствуют	данные отсутствуют
922	789942.81	1326322.58	данные отсутствуют	данные отсутствуют
923	790014.81	1326508.56	данные отсутствуют	данные отсутствуют
924	790297.53	1327154.25	данные отсутствуют	данные отсутствуют
925	790223.29	1327290.73	данные отсутствуют	данные отсутствуют
926	790228.54	1327302.73	данные отсутствуют	данные отсутствуют
927	790273.53	1327349.23	данные отсутствуют	данные отсутствуют
928	790315.53	1327343.98	данные отсутствуют	данные отсутствуют
929	790372.52	1327262.24	данные отсутствуют	данные отсутствуют
930	790432.14	1327265.24	данные отсутствуют	данные отсутствуют

Государственный регистратор		ФГИС ЕГРН
полное наименование должности	подпись	инициалы, фамилия

М.П.

Выписка из Единого государственного реестра недвижимости об объекте недвижимости
Описание местоположения земельного участка

Земельный участок			
(вид объекта недвижимости)			
Лист №	Раздела 3.2	Всего листов раздела 3.2 : ____	Всего разделов: ____
Всего листов выписки: ____			
15.11.2021 № 99/2021/430783414			
Кадастровый номер:		02:17:000000:194(единое землепользование)	

Сведения о характерных точках границы земельного участка				
Система координат				
Зона №				
Номер точки	Координаты		Описание закрепления на местности	Средняя квадратическая погрешность определения координат характерных точек границ земельного участка, м
	X	Y		
1	2	3	4	5
931	790468.51	1327311.36	данные отсутствуют	данные отсутствуют
932	790509.01	1327337.23	данные отсутствуют	данные отсутствуют
933	790564.88	1327315.48	данные отсутствуют	данные отсутствуют
934	790593.56	1327195.12	данные отсутствуют	данные отсутствуют
935	790690.3	1326934.89	данные отсутствуют	данные отсутствуют
936	790739.8	1326935.64	данные отсутствуют	данные отсутствуют
937	790871.78	1326507.44	данные отсутствуют	данные отсутствуют
938	790637.06	1326493.94	данные отсутствуют	данные отсутствуют
939	790016.12	1326470.69	данные отсутствуют	данные отсутствуют
940	790007.12	1326443.69	данные отсутствуют	данные отсутствуют
941	790382.46	1326463.19	данные отсутствуют	данные отсутствуют
942	790632.18	1326467.69	данные отсутствуют	данные отсутствуют
943	791112.14	1326495.44	данные отсутствуют	данные отсутствуют
944	791164.63	1326401.7	данные отсутствуют	данные отсутствуют
945	791208.88	1326236.71	данные отсутствуют	данные отсутствуют

Государственный регистратор		ФГИС ЕГРН
полное наименование должности	подпись	инициалы, фамилия

М.П.

Выписка из Единого государственного реестра недвижимости об объекте недвижимости
Описание местоположения земельного участка

72

Земельный участок			
(вид объекта недвижимости)			
Лист №	Раздела 3.2	Всего листов раздела 3.2 : ____	Всего разделов: ____
Всего листов выписки: ____			
15.11.2021 № 99/2021/430783414			
Кадастровый номер:		02:17:000000:194(единое землепользование)	

Сведения о характерных точках границы земельного участка				
Система координат				
Зона №				
Номер точки	Координаты		Описание закрепления на местности	Средняя квадратическая погрешность определения координат характерных точек границ земельного участка, м
	X	Y		
1	2	3	4	5
946	791295.87	1325975.74	данные отсутствуют	данные отсутствуют
947	791157.93	1325982.9	данные отсутствуют	данные отсутствуют
948	791157.06	1325981.67	данные отсутствуют	данные отсутствуют
949	791156.34	1325980.99	данные отсутствуют	данные отсутствуют
950	791155.5	1325980.43	данные отсутствуют	данные отсутствуют
951	791154.59	1325980.04	данные отсутствуют	данные отсутствуют
952	791153.62	1325979.8	данные отсутствуют	данные отсутствуют
953	791152.59	1325979.74	данные отсутствуют	данные отсутствуют
954	790738.28	1325992.3	данные отсутствуют	данные отсутствуют
955	790509.05	1326000.3	данные отсутствуют	данные отсутствуют
956	790238.53	1326007.64	данные отсутствуют	данные отсутствуют
957	790078.29	1326013.75	данные отсутствуют	данные отсутствуют
958	790011.94	1326015.87	данные отсутствуют	данные отсутствуют
959	790012	1326013.24	данные отсутствуют	данные отсутствуют
960	790085.49	1326011.74	данные отсутствуют	данные отсутствуют

Государственный регистратор		ФГИС ЕГРН
полное наименование должности	подпись	инициалы, фамилия

М.П.

Раздел 3.2

Выписка из Единого государственного реестра недвижимости об объекте недвижимости
Описание местоположения земельного участка

Земельный участок			
(вид объекта недвижимости)			
Лист №	Раздела 3.2	Всего листов раздела 3.2 : ____	Всего разделов: ____
Всего листов выписки: ____			
15.11.2021 № 99/2021/430783414			
Кадастровый номер:		02:17:000000:194(единое землепользование)	

Сведения о характерных точках границы земельного участка				
Система координат				
Зона №				
Номер точки	Координаты		Описание закрепления на местности	Средняя квадратическая погрешность определения координат характерных точек границ земельного участка, м
	X	Y		
1	2	3	4	5
961	790078.53	1325807.03	данные отсутствуют	данные отсутствуют
962	790081.01	1325806.85	данные отсутствуют	данные отсутствуют
963	790090.18	1326008.99	данные отсутствуют	данные отсутствуют
964	790314.33	1325999.41	данные отсутствуют	данные отсутствуют
965	790477.21	1325997.82	данные отсутствуют	данные отсутствуют
966	790627.45	1325994.67	данные отсутствуют	данные отсутствуют
967	790821.96	1325988.34	данные отсутствуют	данные отсутствуют
968	790999.08	1325980.43	данные отсутствуют	данные отсутствуют
969	791297.97	1325967.42	данные отсутствуют	данные отсутствуют
970	791291.66	1325929.87	данные отсутствуют	данные отсутствуют
971	791281.23	1325888.16	данные отсутствуют	данные отсутствуют
972	791272.88	1325817.23	данные отсутствуют	данные отсутствуют
973	791264.6	1325742.14	данные отсутствуют	данные отсутствуют
974	791264.75	1325711.58	данные отсутствуют	данные отсутствуют
975	791280.57	1325717.92	данные отсутствуют	данные отсутствуют

Государственный регистратор		ФГИС ЕГРН
полное наименование должности	подпись	инициалы, фамилия

М.П.

52

Выписка из Единого государственного реестра недвижимости об объекте недвижимости
Описание местоположения земельного участка

Земельный участок			
(вид объекта недвижимости)			
Лист №	Раздела 3.2	Всего листов раздела 3.2 : ____	Всего разделов: ____
Всего листов выписки: ____			
15.11.2021 № 99/2021/430783414			
Кадастровый номер:		02:17:000000:194(единое землепользование)	

Сведения о характерных точках границы земельного участка				
Система координат				
Зона №				
Номер точки	Координаты		Описание закрепления на местности	Средняя квадратическая погрешность определения координат характерных точек границ земельного участка, м
	X	Y		
1	2	3	4	5
976	791373.87	1325719.49	данные отсутствуют	данные отсутствуют
977	791388.1	1325539.22	данные отсутствуют	данные отсутствуют
978	791373.01	1325379.2	данные отсутствуют	данные отсутствуют
979	791354.23	1325375.02	данные отсутствуют	данные отсутствуют
980	791304.17	1325377.12	данные отсутствуют	данные отсутствуют
981	791235.34	1325352.1	данные отсутствуют	данные отсутствуют
982	791126.87	1325345.82	данные отсутствуют	данные отсутствуют
983	791068.47	1325339.57	данные отсутствуют	данные отсутствуют
984	790951.66	1325339.57	данные отсутствуют	данные отсутствуют
985	790859.94	1325350	данные отсутствуют	данные отсутствуют
986	790793.13	1325354.18	данные отсутствуют	данные отсутствуют
987	790761.84	1325358.34	данные отсутствуют	данные отсутствуют
988	790757.67	1325370.86	данные отсутствуют	данные отсутствуют
989	790766.02	1325462.64	данные отсутствуют	данные отсутствуют
990	790763.92	1325562.75	данные отсутствуют	данные отсутствуют

Государственный регистратор		ФГИС ЕГРН
полное наименование должности	подпись	инициалы, фамилия

М.П.

Раздел 3.2

Выписка из Единого государственного реестра недвижимости об объекте недвижимости
Описание местоположения земельного участка

Земельный участок			
(вид объекта недвижимости)			
Лист №	Раздела 3.2	Всего листов раздела 3.2 : ____	Всего разделов: ____
Всего листов выписки: ____			
15.11.2021 № 99/2021/430783414			
Кадастровый номер:		02:17:000000:194(единое землепользование)	

Сведения о характерных точках границы земельного участка				
Система координат				
Зона №				
Номер точки	Координаты		Описание закрепления на местности	Средняя квадратическая погрешность определения координат характерных точек границ земельного участка, м
	X	Y		
1	2	3	4	5
991	790770.25	1325652.45	данные отсутствуют	данные отсутствуют
992	790768.11	1325727.55	данные отсутствуют	данные отсутствуют
993	790778.53	1325740.06	данные отсутствуют	данные отсутствуют
994	790903.74	1325740.06	данные отсутствуют	данные отсутствуют
995	790993.37	1325733.79	данные отсутствуют	данные отсутствуют
996	791106.02	1325723.38	данные отсутствуют	данные отсутствуют
997	791174.86	1325717.12	данные отсутствуют	данные отсутствуют
998	791247.85	1325715.03	данные отсутствуют	данные отсутствуют
999	791247.92	1325729.75	данные отсутствуют	данные отсутствуют
1000	791179.02	1325735.89	данные отсутствуют	данные отсутствуют
1001	791106.02	1325737.97	данные отсутствуют	данные отсутствуют
1002	790997.54	1325752.58	данные отсутствуют	данные отсутствуют
1003	790909.15	1325754.58	данные отсутствуют	данные отсутствуют
1004	790979.91	1325748.24	данные отсутствуют	данные отсутствуют
1005	791072.88	1325741.1	данные отсутствуют	данные отсутствуют

Государственный регистратор		ФГИС ЕГРН
полное наименование должности	подпись	инициалы, фамилия

М.П.

Земельный участок			
(вид объекта недвижимости)			
Лист №	Раздела 3.2	Всего листов раздела 3.2 : ____	Всего разделов: ____
Всего листов выписки: ____			
15.11.2021 № 99/2021/430783414			
Кадастровый номер:		02:17:000000:194(единое землепользование)	

Сведения о характерных точках границы земельного участка				
Система координат				
Зона №				
Номер точки	Координаты		Описание закрепления на местности	Средняя квадратическая погрешность определения координат характерных точек границ земельного участка, м
	X	Y		
1	2	3	4	5
1006	791101.71	1325737.27	данные отсутствуют	данные отсутствуют
1007	791212.09	1325730.17	данные отсутствуют	данные отсутствуют
1008	791213.08	1325730	данные отсутствуют	данные отсутствуют
1009	791214.02	1325729.65	данные отсутствуют	данные отсутствуют
1010	791214.88	1325729.15	данные отсутствуют	данные отсутствуют
1011	791215.65	1325728.51	данные отсутствуют	данные отсутствуют
1012	791216.29	1325727.75	данные отсутствуют	данные отсутствуют
1013	791216.79	1325726.88	данные отсутствуют	данные отсутствуют
1014	791217.14	1325725.94	данные отсутствуют	данные отсутствуют
1015	791217.31	1325724.96	данные отсутствуют	данные отсутствуют
1016	791217.31	1325723.96	данные отсутствуют	данные отсутствуют
1017	791217.14	1325722.97	данные отсутствуют	данные отсутствуют
1018	791216.8	1325722.03	данные отсутствуют	данные отсутствуют
1019	791216.31	1325721.16	данные отсутствуют	данные отсутствуют
1020	791215.66	1325720.4	данные отсутствуют	данные отсутствуют

Государственный регистратор		ФГИС ЕГРН
полное наименование должности	подпись	инициалы, фамилия

М.П.

Раздел 3.2

Выписка из Единого государственного реестра недвижимости об объекте недвижимости
Описание местоположения земельного участка

Земельный участок			
(вид объекта недвижимости)			
Лист №	Раздела 3.2	Всего листов раздела 3.2 : ____	Всего разделов: ____
Всего листов выписки: ____			
15.11.2021 № 99/2021/430783414			
Кадастровый номер:		02:17:000000:194(единое землепользование)	

Сведения о характерных точках границы земельного участка				
Система координат				
Зона №				
Номер точки	Координаты		Описание закрепления на местности	Средняя квадратическая погрешность определения координат характерных точек границ земельного участка, м
	X	Y		
1	2	3	4	5
1021	791214.9	1325719.75	данные отсутствуют	данные отсутствуют
1022	791214.03	1325719.25	данные отсутствуют	данные отсутствуют
1023	791213.1	1325718.9	данные отсутствуют	данные отсутствуют
1024	791212.12	1325718.72	данные отсутствуют	данные отсутствуют
1025	791211.09	1325718.72	данные отсутствуют	данные отсутствуют
1026	791101.61	1325725.75	данные отсутствуют	данные отсутствуют
1027	791070.85	1325729.75	данные отсутствуют	данные отсутствуют
1028	790979.16	1325736.77	данные отсутствуют	данные отсутствуют
1029	790761.25	1325751.51	данные отсутствуют	данные отсутствуют
1030	790510.33	1325766.01	данные отсутствуют	данные отсутствуют
1031	790305.69	1325779.44	данные отсутствуют	данные отсутствуют
1032	790078.14	1325795.54	данные отсутствуют	данные отсутствуют
1033	790077.99	1325791.26	данные отсутствуют	данные отсутствуют
1034	790120.73	1325762.01	данные отсутствуют	данные отсутствуют
1035	790144.73	1325778.51	данные отсутствуют	данные отсутствуют

Государственный регистратор		ФГИС ЕГРН
полное наименование должности	подпись	инициалы, фамилия

М.П.

Выписка из Единого государственного реестра недвижимости об объекте недвижимости
Описание местоположения земельного участка

Земельный участок			
(вид объекта недвижимости)			
Лист №	Раздела 3.2	Всего листов раздела 3.2 : ____	Всего разделов: ____
Всего листов выписки: ____			
15.11.2021 № 99/2021/430783414			
Кадастровый номер:		02:17:000000:194(единое землепользование)	

Сведения о характерных точках границы земельного участка				
Система координат				
Зона №				
Номер точки	Координаты		Описание закрепления на местности	Средняя квадратическая погрешность определения координат характерных точек границ земельного участка, м
	X	Y		
1	2	3	4	5
1036	790222.72	1325783.76	данные отсутствуют	данные отсутствуют
1037	790284.97	1325774.76	данные отсутствуют	данные отсутствуют
1038	790393.71	1325766.51	данные отсутствуют	данные отсутствуют
1039	790743.17	1325749.26	данные отсутствуют	данные отсутствуют
1040	790749.17	1325727.51	данные отсутствуют	данные отсутствуют
1041	790751.42	1325480.79	данные отсутствуют	данные отсутствуют
1042	790752.92	1325426.79	данные отсутствуют	данные отсутствуют
1043	790737.92	1325394.55	данные отсутствуют	данные отсутствуют
1044	790659.18	1325360.8	данные отсутствуют	данные отсутствуют
1045	790500.2	1325370.55	данные отсутствуют	данные отсутствуют
1046	790442.45	1325387.05	данные отсутствуют	данные отсутствуют
1047	790332.96	1325381.05	данные отсутствуют	данные отсутствуют
1048	790213.73	1325419.3	данные отсутствуют	данные отсутствуют
1049	790166.48	1325452.29	данные отсутствуют	данные отсутствуют
1050	790054.74	1325549.03	данные отсутствуют	данные отсутствуют

Государственный регистратор		ФГИС ЕГРН
полное наименование должности	подпись	инициалы, фамилия

М.П.

Раздел 3.2

Выписка из Единого государственного реестра недвижимости об объекте недвижимости
Описание местоположения земельного участка

Земельный участок			
(вид объекта недвижимости)			
Лист №	Раздела 3.2	Всего листов раздела 3.2 : ____	Всего разделов: ____
Всего листов выписки: ____			
15.11.2021 № 99/2021/430783414			
Кадастровый номер:		02:17:000000:194(единое землепользование)	

Сведения о характерных точках границы земельного участка				
Система координат				
Зона №				
Номер точки	Координаты		Описание закрепления на местности	Средняя квадратическая погрешность определения координат характерных точек границ земельного участка, м
	X	Y		
1	2	3	4	5
1051	789954.25	1325654.77	данные отсутствуют	данные отсутствуют
1052	789839.51	1325710.27	данные отсутствуют	данные отсутствуют
1053	789724.02	1325712.52	данные отсутствуют	данные отсутствуют
1054	789608.54	1325674.27	данные отсутствуют	данные отсутствуют
1055	789541.79	1325633.02	данные отсутствуют	данные отсутствуют
1056	789476.55	1325538.53	данные отсутствуют	данные отсутствуют
1057	789509.55	1325368.3	данные отсутствуют	данные отсутствуют
1058	789505.05	1325231.81	данные отсутствуют	данные отсутствуют
1059	789475.8	1325103.58	данные отсутствуют	данные отсутствуют
1060	789403.06	1324992.59	данные отсутствуют	данные отсутствуют
1061	789304.07	1324923.59	данные отсутствуют	данные отсутствуют
1062	789238.82	1324948.34	данные отсутствуют	данные отсутствуют
1063	789139.83	1325045.08	данные отсутствуют	данные отсутствуют
1064	789050.59	1325224.31	данные отсутствуют	данные отсутствуют
1065	788571.38	1328712.26	данные отсутствуют	данные отсутствуют

Государственный регистратор		ФГИС ЕГРН
полное наименование должности	подпись	инициалы, фамилия

М.П.

Земельный участок			
(вид объекта недвижимости)			
Лист №	Раздела 3.2	Всего листов раздела 3.2 : ____	Всего разделов: ____
Всего листов выписки: ____			
15.11.2021 № 99/2021/430783414			
Кадастровый номер:		02:17:000000:194(единое землепользование)	

Сведения о характерных точках границы земельного участка				
Система координат				
Зона №				
Номер точки	Координаты		Описание закрепления на местности	Средняя квадратическая погрешность определения координат характерных точек границ земельного участка, м
	X	Y		
1	2	3	4	5
1066	788575.29	1328800.75	данные отсутствуют	данные отсутствуют
1067	788588.15	1328810	данные отсутствуют	данные отсутствуют
1068	788728.46	1328839.84	данные отсутствуют	данные отсутствуют
1069	788703.01	1328746.29	данные отсутствуют	данные отсутствуют
1070	788660.98	1328748.24	данные отсутствуют	данные отсутствуют
1071	796982.1	1324941.06	данные отсутствуют	данные отсутствуют
1072	797078.2	1324968	данные отсутствуют	данные отсутствуют
1073	797193.33	1325000.66	данные отсутствуют	данные отсутствуют
1074	797295.47	1325028.06	данные отсутствуют	данные отсутствуют
1075	797379.04	1325052.93	данные отсутствуют	данные отсутствуют
1076	797445.21	1325069.88	данные отсутствуют	данные отсутствуют
1077	797521.09	1325090.66	данные отсутствуют	данные отсутствуют
1078	797602.49	1325112.55	данные отсутствуют	данные отсутствуют
1079	797657.79	1325126.91	данные отсутствуют	данные отсутствуют
1080	797728.26	1325146.67	данные отсутствуют	данные отсутствуют

Государственный регистратор		ФГИС ЕГРН
полное наименование должности	подпись	инициалы, фамилия

М.П.

Раздел 3.2

Выписка из Единого государственного реестра недвижимости об объекте недвижимости
Описание местоположения земельного участка

Земельный участок			
(вид объекта недвижимости)			
Лист №	Раздела 3.2	Всего листов раздела 3.2 : ____	Всего разделов: ____
Всего листов выписки: ____			
15.11.2021 № 99/2021/430783414			
Кадастровый номер:		02:17:000000:194(единое землепользование)	

Сведения о характерных точках границы земельного участка				
Система координат				
Зона №				
Номер точки	Координаты		Описание закрепления на местности	Средняя квадратическая погрешность определения координат характерных точек границ земельного участка, м
	X	Y		
1	2	3	4	5
1081	797838	1325176.82	данные отсутствуют	данные отсутствуют
1082	797948.07	1325207.9	данные отсутствуют	данные отсутствуют
1083	798071.54	1325241.23	данные отсутствуют	данные отсутствуют
1084	798151.18	1325263.5	данные отсутствуют	данные отсутствуют
1085	798201.17	1325276.15	данные отсутствуют	данные отсутствуют
1086	798225.98	1325289.93	данные отсутствуют	данные отсутствуют
1087	798263.16	1325320.92	данные отсутствуют	данные отсутствуют
1088	798300.16	1325349.55	данные отсутствуют	данные отсутствуют
1089	798323.89	1325367.98	данные отсутствуют	данные отсутствуют
1090	798253.31	1325392.4	данные отсутствуют	данные отсутствуют
1091	798225.61	1325391.57	данные отсутствуют	данные отсутствуют
1092	798225.59	1325391.57	данные отсутствуют	данные отсутствуют
1093	798199.1	1325397.91	данные отсутствуют	данные отсутствуют
1094	798199.08	1325397.92	данные отсутствуют	данные отсутствуют
1095	798176.04	1325411.17	данные отсутствуют	данные отсутствуют

Государственный регистратор		ФГИС ЕГРН
полное наименование должности	подпись	инициалы, фамилия

М.П.

Выписка из Единого государственного реестра недвижимости об объекте недвижимости
Описание местоположения земельного участка

Земельный участок			
(вид объекта недвижимости)			
Лист №	Раздела 3.2	Всего листов раздела 3.2 : ____	Всего разделов: ____
Всего листов выписки: ____			
15.11.2021 № 99/2021/430783414			
Кадастровый номер:		02:17:000000:194(единое землепользование)	

Сведения о характерных точках границы земельного участка				
Система координат				
Зона №				
Номер точки	Координаты		Описание закрепления на местности	Средняя квадратическая погрешность определения координат характерных точек границ земельного участка, м
	X	Y		
1	2	3	4	5
1096	798150.84	1325427.87	данные отсутствуют	данные отсутствуют
1097	797787.47	1325553.62	данные отсутствуют	данные отсутствуют
1098	797693.64	1325659.99	данные отсутствуют	данные отсутствуют
1099	797683.2	1325658.18	данные отсутствуют	данные отсутствуют
1100	797648.07	1325651.85	данные отсутствуют	данные отсутствуют
1101	797648.04	1325651.85	данные отсутствуют	данные отсутствуют
1102	797621.55	1325655.88	данные отсутствуют	данные отсутствуют
1103	797621.53	1325655.88	данные отсутствуют	данные отсутствуют
1104	797578.35	1325669.13	данные отсутствуют	данные отсутствуют
1105	797578.34	1325669.14	данные отсутствуют	данные отсутствуют
1106	797494.85	1325708.29	данные отсутствуют	данные отсутствуют
1107	797494.83	1325708.3	данные отсутствуют	данные отсутствуют
1108	797479.28	1325721.53	данные отсутствуют	данные отсутствуют
1109	797479.26	1325721.57	данные отсутствуют	данные отсутствуют
1110	797472.64	1325740.29	данные отсутствуют	данные отсутствуют

Государственный регистратор		ФГИС ЕГРН
полное наименование должности	подпись	инициалы, фамилия

М.П.

Раздел 3.2

Выписка из Единого государственного реестра недвижимости об объекте недвижимости
Описание местоположения земельного участка

Земельный участок			
(вид объекта недвижимости)			
Лист №	Раздела 3.2	Всего листов раздела 3.2 : ____	Всего разделов: ____
Всего листов выписки: ____			
15.11.2021 № 99/2021/430783414			
Кадастровый номер:		02:17:000000:194(единое землепользование)	

Сведения о характерных точках границы земельного участка				
Система координат				
Зона №				
Номер точки	Координаты		Описание закрепления на местности	Средняя квадратическая погрешность определения координат характерных точек границ земельного участка, м
	X	Y		
1	2	3	4	5
1111	797472.63	1325740.33	данные отсутствуют	данные отсутствуют
1112	797475.22	1325772.29	данные отсутствуют	данные отсутствуют
1113	797475.15	1325774.34	данные отсутствуют	данные отсутствуют
1114	797464.05	1325777.26	данные отсутствуют	данные отсутствуют
1115	797442.12	1325783.06	данные отсутствуют	данные отсутствуют
1116	797461.78	1325832.02	данные отсутствуют	данные отсутствуют
1117	797327.58	1325965.46	данные отсутствуют	данные отсутствуют
1118	797337.52	1325974.45	данные отсутствуют	данные отсутствуют
1119	797335.18	1325974.9	данные отсутствуют	данные отсутствуют
1120	797335.15	1325974.91	данные отсутствуют	данные отсутствуют
1121	797335.12	1325974.95	данные отсутствуют	данные отсутствуют
1122	797335.11	1325974.99	данные отсутствуют	данные отсутствуют
1123	797335.12	1325975.03	данные отсутствуют	данные отсутствуют
1124	797335.13	1325975.04	данные отсутствуют	данные отсутствуют
1125	797338.36	1325979.57	данные отсутствуют	данные отсутствуют

Государственный регистратор		ФГИС ЕГРН
полное наименование должности	подпись	инициалы, фамилия

М.П.

Земельный участок			
(вид объекта недвижимости)			
Лист №	Раздела 3.2	Всего листов раздела 3.2 : ____	Всего разделов: ____
Всего листов выписки: ____			
15.11.2021 № 99/2021/430783414			
Кадастровый номер:		02:17:000000:194(единое землепользование)	

Сведения о характерных точках границы земельного участка				
Система координат				
Зона №				
Номер точки	Координаты		Описание закрепления на местности	Средняя квадратическая погрешность определения координат характерных точек границ земельного участка, м
	X	Y		
1	2	3	4	5
1126	797338.37	1325979.59	данные отсутствуют	данные отсутствуют
1127	797360.93	1325999.09	данные отсутствуют	данные отсутствуют
1128	797363.47	1326001.96	данные отсутствуют	данные отсутствуют
1129	797365.24	1326005.53	данные отсутствуют	данные отсутствуют
1130	797365.25	1326005.54	данные отсутствуют	данные отсутствуют
1131	797390.59	1326038.93	данные отсутствуют	данные отсутствуют
1132	797390.6	1326038.95	данные отсутствуют	данные отсутствуют
1133	797398.66	1326046.17	данные отсутствуют	данные отсутствуют
1134	797398.68	1326046.18	данные отсутствуют	данные отсутствуют
1135	797398.7	1326046.19	данные отсутствуют	данные отсутствуют
1136	797409.07	1326048.2	данные отсутствуют	данные отсутствуют
1137	797409.09	1326048.2	данные отсутствуют	данные отсутствуют
1138	797409.11	1326048.2	данные отсутствуют	данные отсутствуют
1139	797417.08	1326046.44	данные отсутствуют	данные отсутствуют
1140	797428.41	1326056.69	данные отсутствуют	данные отсутствуют

Государственный регистратор		ФГИС ЕГРН
полное наименование должности	подпись	инициалы, фамилия

М.П.

Раздел 3.2

Выписка из Единого государственного реестра недвижимости об объекте недвижимости
Описание местоположения земельного участка

Земельный участок			
(вид объекта недвижимости)			
Лист №	Раздела 3.2	Всего листов раздела 3.2 : ____	Всего разделов: ____
Всего листов выписки: ____			
15.11.2021 № 99/2021/430783414			
Кадастровый номер:		02:17:000000:194(единое землепользование)	

Сведения о характерных точках границы земельного участка				
Система координат				
Зона №				
Номер точки	Координаты		Описание закрепления на местности	Средняя квадратическая погрешность определения координат характерных точек границ земельного участка, м
	X	Y		
1	2	3	4	5
1141	797426.61	1326061.43	данные отсутствуют	данные отсутствуют
1142	797424.84	1326064.05	данные отсутствуют	данные отсутствуют
1143	797412.71	1326073.15	данные отсутствуют	данные отсутствуют
1144	797383.8	1326093.17	данные отсутствуют	данные отсутствуют
1145	797385.59	1326091.13	данные отсутствуют	данные отсутствуют
1146	797382.41	1326083.84	данные отсутствуют	данные отсутствуют
1147	797348.27	1326085.82	данные отсутствуют	данные отсутствуют
1148	797331.67	1326091.71	данные отсутствуют	данные отсутствуют
1149	797318.97	1326091.09	данные отсутствуют	данные отсутствуют
1150	797310.71	1326083.55	данные отсутствуют	данные отсутствуют
1151	797314.92	1326070.01	данные отсутствуют	данные отсутствуют
1152	797335.46	1326050.23	данные отсутствуют	данные отсутствуют
1153	797313.33	1326026.72	данные отсутствуют	данные отсутствуют
1154	797266.15	1326094.9	данные отсутствуют	данные отсутствуют
1155	797036.95	1326125.38	данные отсутствуют	данные отсутствуют

Государственный регистратор		ФГИС ЕГРН
полное наименование должности	подпись	инициалы, фамилия

М.П.

Выписка из Единого государственного реестра недвижимости об объекте недвижимости
Описание местоположения земельного участка

Земельный участок			
(вид объекта недвижимости)			
Лист №	Раздела 3.2	Всего листов раздела 3.2 : ____	Всего разделов: ____
Всего листов выписки: ____			
15.11.2021 № 99/2021/430783414			
Кадастровый номер:		02:17:000000:194(единое землепользование)	

Сведения о характерных точках границы земельного участка				
Система координат				
Зона №				
Номер точки	Координаты		Описание закрепления на местности	Средняя квадратическая погрешность определения координат характерных точек границ земельного участка, м
	X	Y		
1	2	3	4	5
1156	796982.5	1326124.2	данные отсутствуют	данные отсутствуют
1157	797012.92	1326085.28	данные отсутствуют	данные отсутствуют
1158	796893	1326073.78	данные отсутствуют	данные отсутствуют
1159	796862.13	1326046.59	данные отсутствуют	данные отсутствуют
1160	796816.5	1326059.24	данные отсутствуют	данные отсутствуют
1161	796774.64	1326117.76	данные отсутствуют	данные отсутствуют
1162	796703.63	1326081.13	данные отсутствуют	данные отсутствуют
1163	796674.84	1326128.79	данные отсутствуют	данные отсутствуют
1164	796671.71	1326160.86	данные отсутствуют	данные отсутствуют
1165	796641.21	1326160.86	данные отсутствуют	данные отсутствуют
1166	796598.14	1326122.74	данные отсутствуют	данные отсутствуют
1167	796555.59	1326172.27	данные отсутствуют	данные отсутствуют
1168	796516.13	1326143.24	данные отсутствуют	данные отсутствуют
1169	796449.72	1326151.95	данные отсутствуют	данные отсутствуют
1170	796419.33	1326177.27	данные отсутствуют	данные отсутствуют

Государственный регистратор		ФГИС ЕГРН
полное наименование должности	подпись	инициалы, фамилия

М.П.

Раздел 3.2

Выписка из Единого государственного реестра недвижимости об объекте недвижимости
Описание местоположения земельного участка

Земельный участок			
(вид объекта недвижимости)			
Лист №	Раздела 3.2	Всего листов раздела 3.2 : ____	Всего разделов: ____
Всего листов выписки: ____			
15.11.2021 № 99/2021/430783414			
Кадастровый номер:		02:17:000000:194(единое землепользование)	

Сведения о характерных точках границы земельного участка				
Система координат				
Зона №				
Номер точки	Координаты		Описание закрепления на местности	Средняя квадратическая погрешность определения координат характерных точек границ земельного участка, м
	X	Y		
1	2	3	4	5
1171	796386.29	1326157.35	данные отсутствуют	данные отсутствуют
1172	796343.5	1326138.12	данные отсутствуют	данные отсутствуют
1173	796325.8	1326172.29	данные отсутствуют	данные отсутствуют
1174	796260.91	1326245.3	данные отсутствуют	данные отсутствуют
1175	796226.03	1326261.15	данные отсутствуют	данные отсутствуют
1176	796137.69	1326264.56	данные отсутствуют	данные отсутствуют
1177	796117.37	1326249.49	данные отсутствуют	данные отсутствуют
1178	796135.94	1326207.71	данные отсутствуют	данные отсутствуют
1179	796129.97	1326191.3	данные отсутствуют	данные отсутствуют
1180	796082.46	1326212.67	данные отсутствуют	данные отсутствуют
1181	796044.79	1326216.48	данные отсутствуют	данные отсутствуют
1182	796041.71	1326187.91	данные отсутствуют	данные отсутствуют
1183	796077.25	1326132.89	данные отсутствуют	данные отсутствуют
1184	796058.48	1326111.52	данные отсутствуют	данные отсутствуют
1185	796019.07	1326096.34	данные отсутствуют	данные отсутствуют

Государственный регистратор		ФГИС ЕГРН
полное наименование должности	подпись	инициалы, фамилия

М.П.

Земельный участок			
(вид объекта недвижимости)			
Лист №	Раздела 3.2	Всего листов раздела 3.2 : ____	Всего разделов: ____
Всего листов выписки: ____			
15.11.2021 № 99/2021/430783414			
Кадастровый номер:		02:17:000000:194(единое землепользование)	

Сведения о характерных точках границы земельного участка				
Система координат				
Зона №				
Номер точки	Координаты		Описание закрепления на местности	Средняя квадратическая погрешность определения координат характерных точек границ земельного участка, м
	X	Y		
1	2	3	4	5
1186	796003.53	1326058.56	данные отсутствуют	данные отсутствуют
1187	795934.94	1326033.59	данные отсутствуют	данные отсутствуют
1188	795898.42	1326064.89	данные отсутствуют	данные отсутствуют
1189	795887.65	1326120.8	данные отсутствуют	данные отсутствуют
1190	795887.06	1326174.18	данные отсутствуют	данные отсутствуют
1191	795901.73	1326204.68	данные отсутствуют	данные отсутствуют
1192	795914.04	1326218.17	данные отсутствуют	данные отсутствуют
1193	795915.8	1326226.39	данные отсутствуют	данные отсутствуют
1194	795904.66	1326234.6	данные отсутствуют	данные отсутствуют
1195	795838.57	1326220.3	данные отсутствуют	данные отсутствуют
1196	795797.65	1326222.77	данные отсутствуют	данные отсутствуют
1197	795755.35	1326250.54	данные отсутствуют	данные отсутствуют
1198	795714.59	1326267.33	данные отсутствуют	данные отсутствуют
1199	795693.9	1326311.87	данные отсутствуют	данные отсутствуют
1200	795692.22	1326313.55	данные отсутствуют	данные отсутствуют

Государственный регистратор		ФГИС ЕГРН
полное наименование должности	подпись	инициалы, фамилия

М.П.

Раздел 3.2

Выписка из Единого государственного реестра недвижимости об объекте недвижимости
Описание местоположения земельного участка

Земельный участок			
(вид объекта недвижимости)			
Лист №	Раздела 3.2	Всего листов раздела 3.2 : ____	Всего разделов: ____
Всего листов выписки: ____			
15.11.2021 № 99/2021/430783414			
Кадастровый номер:		02:17:000000:194(единое землепользование)	

Сведения о характерных точках границы земельного участка				
Система координат				
Зона №				
Номер точки	Координаты		Описание закрепления на местности	Средняя квадратическая погрешность определения координат характерных точек границ земельного участка, м
	X	Y		
1	2	3	4	5
1201	795683.85	1326320.05	данные отсутствуют	данные отсутствуют
1202	795673.62	1326325.01	данные отсутствуют	данные отсутствуют
1203	795673.61	1326325.02	данные отсутствуют	данные отсутствуют
1204	795666.18	1326329.97	данные отсутствуют	данные отсутствуют
1205	795660.3	1326331.81	данные отсутствуют	данные отсутствуют
1206	795654.72	1326332.44	данные отсутствуют	данные отсутствуют
1207	795646.34	1326333.99	данные отсутствуют	данные отсутствуют
1208	795646.32	1326334	данные отсутствуют	данные отсутствуют
1209	795646.29	1326334.02	данные отсутствуют	данные отсутствуют
1210	795642.26	1326338.98	данные отсутствуют	данные отсутствуют
1211	795637	1326343.63	данные отсутствуют	данные отсутствуют
1212	795636.99	1326343.64	данные отсутствуют	данные отсутствуют
1213	795632.33	1326349.54	данные отсутствуют	данные отсутствуют
1214	795632.32	1326349.55	данные отсутствуют	данные отсутствуют
1215	795628.3	1326355.73	данные отсутствуют	данные отсутствуют

Государственный регистратор		ФГИС ЕГРН
полное наименование должности	подпись	инициалы, фамилия

М.П.

Выписка из Единого государственного реестра недвижимости об объекте недвижимости
Описание местоположения земельного участка

Земельный участок			
(вид объекта недвижимости)			
Лист №	Раздела 3.2	Всего листов раздела 3.2 : ____	Всего разделов: ____
Всего листов выписки: ____			
15.11.2021 № 99/2021/430783414			
Кадастровый номер:		02:17:000000:194(единое землепользование)	

Сведения о характерных точках границы земельного участка				
Система координат				
Зона №				
Номер точки	Координаты		Описание закрепления на местности	Средняя квадратическая погрешность определения координат характерных точек границ земельного участка, м
	X	Y		
1	2	3	4	5
1216	795624.54	1326359.27	данные отсутствуют	данные отсутствуют
1217	795620.28	1326360.16	данные отсутствуют	данные отсутствуют
1218	795593.9	1326382.48	данные отсутствуют	данные отсутствуют
1219	795589.28	1326381.77	данные отсутствуют	данные отсутствуют
1220	795589.25	1326381.77	данные отсутствуют	данные отсутствуют
1221	795580.87	1326384.57	данные отсутствуют	данные отсутствуют
1222	795580.86	1326384.58	данные отсутствуют	данные отсутствуют
1223	795580.83	1326384.6	данные отсутствуют	данные отсутствуют
1224	795577.11	1326388.93	данные отсутствуют	данные отсутствуют
1225	795576.04	1326389.94	данные отсутствуют	данные отсутствуют
1226	795559.94	1326389.94	данные отсутствуют	данные отсутствуют
1227	795556.16	1326385.21	данные отсутствуют	данные отсутствуют
1228	795553.37	1326381.18	данные отсутствуют	данные отсутствуют
1229	795553.35	1326381.15	данные отсутствуют	данные отсутствуют
1230	795553.33	1326381.15	данные отсутствуют	данные отсутствуют

Государственный регистратор		ФГИС ЕГРН
полное наименование должности	подпись	инициалы, фамилия

М.П.

Раздел 3.2

Выписка из Единого государственного реестра недвижимости об объекте недвижимости
Описание местоположения земельного участка

Земельный участок			
(вид объекта недвижимости)			
Лист №	Раздела 3.2	Всего листов раздела 3.2 : ____	Всего разделов: ____
Всего листов выписки: ____			
15.11.2021 № 99/2021/430783414			
Кадастровый номер:		02:17:000000:194(единое землепользование)	

Сведения о характерных точках границы земельного участка				
Система координат				
Зона №				
Номер точки	Координаты		Описание закрепления на местности	Средняя квадратическая погрешность определения координат характерных точек границ земельного участка, м
	X	Y		
1	2	3	4	5
1231	795543.43	1326377.13	данные отсутствуют	данные отсутствуют
1232	795540.96	1326373.44	данные отсутствуют	данные отсутствуют
1233	795540.93	1326373.41	данные отсутствуют	данные отсутствуют
1234	795535.34	1326370.91	данные отсутствуют	данные отсутствуют
1235	795535.29	1326370.9	данные отсутствуют	данные отсутствуют
1236	795529.09	1326371.85	данные отсутствуют	данные отсутствуют
1237	795529.06	1326371.86	данные отсутствуют	данные отсутствуют
1238	795524.1	1326374.64	данные отсутствуют	данные отсутствуют
1239	795521.26	1326375.65	данные отсутствуют	данные отсутствуют
1240	795509.27	1326370.99	данные отсутствуют	данные отсутствуют
1241	795473.96	1326359.22	данные отсутствуют	данные отсутствуют
1242	795468.04	1326355.1	данные отсутствуют	данные отсутствуют
1243	795468.02	1326355.1	данные отсутствуют	данные отсутствуют
1244	795459.95	1326352	данные отсутствуют	данные отсутствуют
1245	795459.94	1326351.99	данные отсутствуют	данные отсутствуют

Государственный регистратор		ФГИС ЕГРН
полное наименование должности	подпись	инициалы, фамилия

М.П.

Земельный участок			
(вид объекта недвижимости)			
Лист №	Раздела 3.2	Всего листов раздела 3.2 : ____	Всего разделов: ____
Всего листов выписки: ____			
15.11.2021 № 99/2021/430783414			
Кадастровый номер:		02:17:000000:194(единое землепользование)	

Сведения о характерных точках границы земельного участка				
Система координат				
Зона №				
Номер точки	Координаты		Описание закрепления на местности	Средняя квадратическая погрешность определения координат характерных точек границ земельного участка, м
	X	Y		
1	2	3	4	5
1246	795453.12	1326350.44	данные отсутствуют	данные отсутствуют
1247	795453.1	1326350.44	данные отсутствуют	данные отсутствуют
1248	795446.99	1326350.23	данные отсутствуют	данные отсутствуют
1249	795444.29	1326349.33	данные отсутствуют	данные отсутствуют
1250	795432.46	1326352.29	данные отсутствуют	данные отсутствуют
1251	795430.46	1326352.29	данные отсутствуют	данные отсутствуют
1252	795428.54	1326351.87	данные отсутствуют	данные отсутствуют
1253	795484.29	1326322.02	данные отсутствуют	данные отсутствуют
1254	795500.41	1326303.83	данные отсутствуют	данные отсутствуют
1255	795506.74	1326290.71	данные отсутствуют	данные отсутствуют
1256	795504.63	1326283.18	данные отсутствуют	данные отсутствуют
1257	795493.07	1326279.9	данные отсутствуют	данные отсутствуют
1258	795458.98	1326291.73	данные отсутствуют	данные отсутствуют
1259	795433.34	1326291.71	данные отсутствуют	данные отсутствуют
1260	795429.21	1326266.19	данные отсутствуют	данные отсутствуют

Государственный регистратор		ФГИС ЕГРН
полное наименование должности	подпись	инициалы, фамилия

М.П.

Раздел 3.2

Выписка из Единого государственного реестра недвижимости об объекте недвижимости
Описание местоположения земельного участка

Земельный участок			
(вид объекта недвижимости)			
Лист №	Раздела 3.2	Всего листов раздела 3.2 : ____	Всего разделов: ____
Всего листов выписки: ____			
15.11.2021 № 99/2021/430783414			
Кадастровый номер:		02:17:000000:194(единое землепользование)	

Сведения о характерных точках границы земельного участка				
Система координат				
Зона №				
Номер точки	Координаты		Описание закрепления на местности	Средняя квадратическая погрешность определения координат характерных точек границ земельного участка, м
	X	Y		
1	2	3	4	5
1261	795417.67	1326262.42	данные отсутствуют	данные отсутствуют
1262	795362.74	1326282.68	данные отсутствуют	данные отсутствуют
1263	795346.12	1326295.71	данные отсутствуют	данные отсутствуют
1264	795313.08	1326337.3	данные отсутствуют	данные отсутствуют
1265	795312.83	1326351.01	данные отсутствуют	данные отсутствуют
1266	795320.32	1326361.35	данные отсутствуют	данные отсутствуют
1267	795323.73	1326362.62	данные отсутствуют	данные отсутствуют
1268	795311.62	1326368.27	данные отсутствуют	данные отсутствуют
1269	795297.36	1326365.9	данные отсутствуют	данные отсутствуют
1270	795292.15	1326362.24	данные отсутствуют	данные отсутствуют
1271	795292.1	1326362.23	данные отсутствуют	данные отсутствуют
1272	795274.43	1326361.29	данные отсутствуют	данные отсутствуют
1273	795267.32	1326359.44	данные отсутствуют	данные отсутствуют
1274	795260.2	1326355.1	данные отсутствуют	данные отсутствуют
1275	795260.16	1326355.09	данные отсутствуют	данные отсутствуют

Государственный регистратор		ФГИС ЕГРН
полное наименование должности	подпись	инициалы, фамилия

М.П.

Выписка из Единого государственного реестра недвижимости об объекте недвижимости
Описание местоположения земельного участка

Земельный участок			
(вид объекта недвижимости)			
Лист №	Раздела 3.2	Всего листов раздела 3.2 : ____	Всего разделов: ____
Всего листов выписки: ____			
15.11.2021 № 99/2021/430783414			
Кадастровый номер:		02:17:000000:194(единое землепользование)	

Сведения о характерных точках границы земельного участка				
Система координат				
Зона №				
Номер точки	Координаты		Описание закрепления на местности	Средняя квадратическая погрешность определения координат характерных точек границ земельного участка, м
	X	Y		
1	2	3	4	5
1276	795254.56	1326354.47	данные отсутствуют	данные отсутствуют
1277	795254.51	1326354.48	данные отсутствуют	данные отсутствуют
1278	795249.87	1326357.26	данные отсутствуют	данные отсутствуют
1279	795245.27	1326358.49	данные отсутствуют	данные отсутствуют
1280	795241.88	1326356.96	данные отсутствуют	данные отсутствуют
1281	795241.85	1326356.95	данные отсутствуют	данные отсутствуют
1282	795236.57	1326356.33	данные отсутствуют	данные отсутствуют
1283	795236.54	1326356.34	данные отсутствуют	данные отсутствуют
1284	795233.12	1326357.58	данные отсутствуют	данные отсутствуют
1285	795233.08	1326357.61	данные отсутствуют	данные отсутствуют
1286	795229.23	1326364.1	данные отсутствуют	данные отсутствуют
1287	795212.86	1326373.92	данные отсутствуют	данные отсутствуют
1288	795208.99	1326372.77	данные отсутствуют	данные отсутствуют
1289	795208.95	1326372.77	данные отсутствуют	данные отсутствуют
1290	795201.82	1326373.7	данные отсутствуют	данные отсутствуют

Государственный регистратор		ФГИС ЕГРН
полное наименование должности	подпись	инициалы, фамилия

М.П.

Раздел 3.2

Выписка из Единого государственного реестра недвижимости об объекте недвижимости
Описание местоположения земельного участка

Земельный участок			
(вид объекта недвижимости)			
Лист №	Раздела 3.2	Всего листов раздела 3.2 : ____	Всего разделов: ____
Всего листов выписки: ____			
15.11.2021 № 99/2021/430783414			
Кадастровый номер:		02:17:000000:194(единое землепользование)	

Сведения о характерных точках границы земельного участка				
Система координат				
Зона №				
Номер точки	Координаты		Описание закрепления на местности	Средняя квадратическая погрешность определения координат характерных точек границ земельного участка, м
	X	Y		
1	2	3	4	5
1291	795201.8	1326373.7	данные отсутствуют	данные отсутствуют
1292	795196.86	1326375.25	данные отсутствуют	данные отсутствуют
1293	795192.56	1326374.02	данные отсутствуют	данные отсутствуют
1294	795189.16	1326371.54	данные отсутствуют	данные отсутствуют
1295	795189.13	1326371.53	данные отсутствуют	данные отсутствуют
1296	795183.22	1326370.29	данные отсутствуют	данные отсутствуют
1297	795177.63	1326369.97	данные отсутствуют	данные отсутствуют
1298	795177.59	1326369.98	данные отсутствуют	данные отсутствуют
1299	795173.59	1326371.84	данные отсутствуют	данные отсутствуют
1300	795169.28	1326370.61	данные отсутствуют	данные отсутствуют
1301	795165.25	1326368.43	данные отсутствуют	данные отсутствуют
1302	795157.81	1326365.32	данные отсутствуют	данные отсутствуют
1303	795148.19	1326362.53	данные отсутствуют	данные отсутствуют
1304	795148.16	1326362.53	данные отсутствуют	данные отсутствуют
1305	795140.09	1326362.53	данные отсутствуют	данные отсутствуют

Государственный регистратор		ФГИС ЕГРН
полное наименование должности	подпись	инициалы, фамилия

М.П.

Земельный участок			
(вид объекта недвижимости)			
Лист №	Раздела 3.2	Всего листов раздела 3.2 : ____	Всего разделов: ____
Всего листов выписки: ____			
15.11.2021 № 99/2021/430783414			
Кадастровый номер:		02:17:000000:194(единое землепользование)	

Сведения о характерных точках границы земельного участка				
Система координат				
Зона №				
Номер точки	Координаты		Описание закрепления на местности	Средняя квадратическая погрешность определения координат характерных точек границ земельного участка, м
	X	Y		
1	2	3	4	5
1306	795123.03	1326362.23	данные отсутствуют	данные отсутствуют
1307	795111.23	1326361.61	данные отсутствуют	данные отсутствуют
1308	795104.41	1326362.53	данные отсутствуют	данные отсутствуют
1309	795104.38	1326362.54	данные отсутствуют	данные отсутствуют
1310	795104.37	1326362.55	данные отсутствуют	данные отсутствуют
1311	795097.86	1326366.89	данные отсутствуют	данные отсутствуют
1312	795092.27	1326370.62	данные отсутствуют	данные отсутствуют
1313	795088.56	1326373.41	данные отсутствуют	данные отсутствуют
1314	795085.5	1326374.01	данные отсутствуют	данные отсутствуют
1315	795079.29	1326373.08	данные отсутствуют	данные отсутствуют
1316	795066.88	1326372.77	данные отсутствуют	данные отсутствуют
1317	795052.29	1326374.63	данные отсутствуют	данные отсутствуют
1318	795052.26	1326374.64	данные отсутствуют	данные отсутствуют
1319	795041.1	1326379.92	данные отсутствуют	данные отсутствуют
1320	795041.09	1326379.93	данные отсутствуют	данные отсутствуют

Государственный регистратор		ФГИС ЕГРН
полное наименование должности	подпись	инициалы, фамилия

М.П.

Раздел 3.2

Выписка из Единого государственного реестра недвижимости об объекте недвижимости
Описание местоположения земельного участка

Земельный участок			
(вид объекта недвижимости)			
Лист №	Раздела 3.2	Всего листов раздела 3.2 : ____	Всего разделов: ____
Всего листов выписки: ____			
15.11.2021 № 99/2021/430783414			
Кадастровый номер:		02:17:000000:194(единое землепользование)	

Сведения о характерных точках границы земельного участка				
Система координат				
Зона №				
Номер точки	Координаты		Описание закрепления на местности	Средняя квадратическая погрешность определения координат характерных точек границ земельного участка, м
	X	Y		
1	2	3	4	5
1321	795035.2	1326384.25	данные отсутствуют	данные отсутствуют
1322	795026.55	1326385.49	данные отсутствуют	данные отсутствуют
1323	795022.55	1326385.49	данные отсутствуют	данные отсутствуют
1324	795019.17	1326383.96	данные отсутствуют	данные отсутствуют
1325	795017.01	1326380.88	данные отсутствуют	данные отсутствуют
1326	795016.99	1326380.86	данные отсутствуют	данные отсутствуют
1327	795013.58	1326378.37	данные отсутствуют	данные отсутствуют
1328	795008.62	1326375.26	данные отсутствуют	данные отсутствуют
1329	795008.6	1326375.25	данные отсутствуют	данные отсутствуют
1330	795003.02	1326373.41	данные отсутствуют	данные отсутствуют
1331	794994.02	1326368.75	данные отсутствуют	данные отсутствуют
1332	794981.3	1326363.47	данные отсутствуют	данные отсутствуют
1333	794981.27	1326363.46	данные отсутствуют	данные отсутствуют
1334	794975.37	1326363.16	данные отсутствуют	данные отсутствуют
1335	794975.35	1326363.16	данные отсутствуют	данные отсутствуют

Государственный регистратор		ФГИС ЕГРН
полное наименование должности	подпись	инициалы, фамилия

М.П.

Выписка из Единого государственного реестра недвижимости об объекте недвижимости
Описание местоположения земельного участка

Земельный участок			
(вид объекта недвижимости)			
Лист №	Раздела 3.2	Всего листов раздела 3.2 : ____	Всего разделов: ____
Всего листов выписки: ____			
15.11.2021 № 99/2021/430783414			
Кадастровый номер:		02:17:000000:194(единое землепользование)	

Сведения о характерных точках границы земельного участка				
Система координат				
Зона №				
Номер точки	Координаты		Описание закрепления на местности	Средняя квадратическая погрешность определения координат характерных точек границ земельного участка, м
	X	Y		
1	2	3	4	5
1336	794967.6	1326364.71	данные отсутствуют	данные отсутствуют
1337	794967.59	1326364.72	данные отсутствуют	данные отсутствуют
1338	794959.2	1326367.82	данные отсутствуют	данные отсутствуют
1339	794945.55	1326374.77	данные отсутствуют	данные отсутствуют
1340	794935.26	1326376.4	данные отсутствуют	данные отсутствуют
1341	794933.09	1326382.54	данные отсутствуют	данные отсутствуют
1342	794930.96	1326383.96	данные отсутствуют	данные отсутствуют
1343	794930.95	1326383.97	данные отсутствуют	данные отсутствуют
1344	794925.37	1326389.56	данные отсутствуют	данные отсутствуют
1345	794925.35	1326389.57	данные отсутствуют	данные отсутствуют
1346	794918.83	1326399.81	данные отсутствуют	данные отсутствуют
1347	794918.53	1326400.26	данные отсутствуют	данные отсутствуют
1348	794913.74	1326400.89	данные отсутствуют	данные отсутствуют
1349	794884.8	1326413.41	данные отсутствуют	данные отсутствуют
1350	794856.65	1326417.32	данные отсутствуют	данные отсутствуют

Государственный регистратор		ФГИС ЕГРН
полное наименование должности	подпись	инициалы, фамилия

М.П.

Выписка из Единого государственного реестра недвижимости об объекте недвижимости
Описание местоположения земельного участка

Земельный участок			
(вид объекта недвижимости)			
Лист №	Раздела 3.2	Всего листов раздела 3.2 : ____	Всего разделов: ____
Всего листов выписки: ____			
15.11.2021 № 99/2021/430783414			
Кадастровый номер:		02:17:000000:194(единое землепользование)	

Сведения о характерных точках границы земельного участка				
Система координат				
Зона №				
Номер точки	Координаты		Описание закрепления на местности	Средняя квадратическая погрешность определения координат характерных точек границ земельного участка, м
	X	Y		
1	2	3	4	5
1351	794791.22	1326425.57	данные отсутствуют	данные отсутствуют
1352	794771.03	1326422.16	данные отсутствуют	данные отсутствуют
1353	794716.59	1326433.78	данные отсутствуют	данные отсутствуют
1354	794713.23	1326433.26	данные отсутствуют	данные отсутствуют
1355	794707.2	1326434.65	данные отсутствуют	данные отсутствуют
1356	794698.34	1326435.45	данные отсутствуют	данные отсутствуют
1357	794698.31	1326435.46	данные отсутствуют	данные отсутствуют
1358	794694.2	1326437.66	данные отсутствуют	данные отсутствуют
1359	794678.03	1326441.39	данные отсутствуют	данные отсутствуют
1360	794637.42	1326438.67	данные отсутствуют	данные отсутствуют
1361	794610.35	1326471.17	данные отсутствуют	данные отсутствуют
1362	794574.4	1326483.67	данные отсутствуют	данные отсутствуют
1363	794563.4	1326484.45	данные отсутствуют	данные отсутствуют
1364	794563.38	1326484.46	данные отсутствуют	данные отсутствуют
1365	794553.75	1326488.5	данные отсутствуют	данные отсутствуют

Государственный регистратор		ФГИС ЕГРН
полное наименование должности	подпись	инициалы, фамилия

М.П.

Земельный участок			
(вид объекта недвижимости)			
Лист №	Раздела 3.2	Всего листов раздела 3.2 : ____	Всего разделов: ____
Всего листов выписки: ____			
15.11.2021 № 99/2021/430783414			
Кадастровый номер:		02:17:000000:194(единое землепользование)	

Сведения о характерных точках границы земельного участка				
Система координат				
Зона №				
Номер точки	Координаты		Описание закрепления на местности	Средняя квадратическая погрешность определения координат характерных точек границ земельного участка, м
	X	Y		
1	2	3	4	5
1366	794553.73	1326488.51	данные отсутствуют	данные отсутствуют
1367	794548.9	1326492.54	данные отсутствуют	данные отсутствуют
1368	794548.07	1326492.83	данные отсутствуют	данные отсутствуют
1369	794529.01	1326500.86	данные отсутствуют	данные отсутствуют
1370	794524.01	1326500.28	данные отсутствуют	данные отсутствуют
1371	794523.99	1326500.28	данные отсутствуют	данные отсутствуют
1372	794518.1	1326501.51	данные отсутствуют	данные отсутствуют
1373	794518.08	1326501.52	данные отсутствуют	данные отсутствуют
1374	794518.06	1326501.53	данные отсутствуют	данные отсутствуют
1375	794514.96	1326504.33	данные отсутствуют	данные отсутствуют
1376	794514.95	1326504.35	данные отсутствуют	данные отсутствуют
1377	794512.68	1326507.74	данные отсутствуют	данные отсутствуют
1378	794501.29	1326512.53	данные отсутствуют	данные отсутствуют
1379	794496.53	1326511.65	данные отсутствуют	данные отсутствуют
1380	794496.51	1326511.65	данные отсутствуют	данные отсутствуют

Государственный регистратор		ФГИС ЕГРН
полное наименование должности	подпись	инициалы, фамилия

М.П.

Раздел 3.2

Выписка из Единого государственного реестра недвижимости об объекте недвижимости
Описание местоположения земельного участка

Земельный участок			
(вид объекта недвижимости)			
Лист №	Раздела 3.2	Всего листов раздела 3.2 : ____	Всего разделов: ____
Всего листов выписки: ____			
15.11.2021 № 99/2021/430783414			
Кадастровый номер:		02:17:000000:194(единое землепользование)	

Сведения о характерных точках границы земельного участка				
Система координат				
Зона №				
Номер точки	Координаты		Описание закрепления на местности	Средняя квадратическая погрешность определения координат характерных точек границ земельного участка, м
	X	Y		
1	2	3	4	5
1381	794496.47	1326511.66	данные отсутствуют	данные отсутствуют
1382	794496.46	1326511.67	данные отсутствуют	данные отсутствуют
1383	794476.77	1326525.74	данные отсутствуют	данные отсутствуют
1384	794476.74	1326525.78	данные отсутствуют	данные отсутствуют
1385	794471.8	1326538.11	данные отсутствуют	данные отсутствуют
1386	794466.86	1326542.81	данные отсутствуют	данные отсутствуют
1387	794451.97	1326545.86	данные отсутствуют	данные отсутствуют
1388	794444.47	1326546.34	данные отсутствуют	данные отсутствуют
1389	794444.44	1326546.35	данные отсутствуют	данные отсутствуют
1390	794444.41	1326546.37	данные отсутствуют	данные отсутствуют
1391	794441.95	1326549.07	данные отсутствуют	данные отсутствуют
1392	794440.04	1326549.07	данные отсутствуют	данные отсутствуют
1393	794439.41	1326549.23	данные отсутствуют	данные отсутствуют
1394	794434.87	1326545.33	данные отсутствуют	данные отсутствуют
1395	794432.11	1326547.89	данные отсутствуют	данные отсутствуют

Государственный регистратор		ФГИС ЕГРН
полное наименование должности	подпись	инициалы, фамилия

М.П.

Выписка из Единого государственного реестра недвижимости об объекте недвижимости
Описание местоположения земельного участка

Земельный участок			
(вид объекта недвижимости)			
Лист №	Раздела 3.2	Всего листов раздела 3.2 : ____	Всего разделов: ____
Всего листов выписки: ____			
15.11.2021 № 99/2021/430783414			
Кадастровый номер:		02:17:000000:194(единое землепользование)	

Сведения о характерных точках границы земельного участка				
Система координат				
Зона №				
Номер точки	Координаты		Описание закрепления на местности	Средняя квадратическая погрешность определения координат характерных точек границ земельного участка, м
	X	Y		
1	2	3	4	5
1396	794430.38	1326549.49	данные отсутствуют	данные отсутствуют
1397	794427.47	1326552.21	данные отсутствуют	данные отсутствуют
1398	794412.72	1326566.02	данные отсутствуют	данные отсутствуют
1399	794396.67	1326566.02	данные отсутствуют	данные отсутствуют
1400	794384.96	1326566.49	данные отсутствуют	данные отсутствуют
1401	794374.67	1326563.21	данные отсутствуют	данные отсутствуют
1402	794358.26	1326557.59	данные отсутствуют	данные отсутствуют
1403	794358.23	1326557.59	данные отсутствуют	данные отсутствуют
1404	794358.19	1326557.6	данные отсутствуют	данные отсутствуют
1405	794346.01	1326563.22	данные отсутствуют	данные отсутствуют
1406	794345.97	1326563.26	данные отсутствуют	данные отсутствуют
1407	794338.94	1326576.85	данные отсутствуют	данные отсутствуют
1408	794329.1	1326589.49	данные отсутствуют	данные отсутствуют
1409	794321.15	1326599.31	данные отсутствуют	данные отсутствуют
1410	794307.58	1326603.53	данные отсутствуют	данные отсутствуют

Государственный регистратор		ФГИС ЕГРН
полное наименование должности	подпись	инициалы, фамилия

М.П.

Раздел 3.2

Выписка из Единого государственного реестра недвижимости об объекте недвижимости
Описание местоположения земельного участка

Земельный участок			
(вид объекта недвижимости)			
Лист №	Раздела 3.2	Всего листов раздела 3.2 : ____	Всего разделов: ____
Всего листов выписки: ____			
15.11.2021 № 99/2021/430783414			
Кадастровый номер:		02:17:000000:194(единое землепользование)	

Сведения о характерных точках границы земельного участка				
Система координат				
Зона №				
Номер точки	Координаты		Описание закрепления на местности	Средняя квадратическая погрешность определения координат характерных точек границ земельного участка, м
	X	Y		
1	2	3	4	5
1411	794307.57	1326603.54	данные отсутствуют	данные отсутствуют
1412	794298.19	1326607.76	данные отсутствуют	данные отсутствуют
1413	794298.15	1326607.8	данные отсутствуют	данные отсутствуют
1414	794298.14	1326607.83	данные отсутствуют	данные отсутствуют
1415	794297.21	1326619.08	данные отсутствуют	данные отсутствуют
1416	794297.21	1326619.1	данные отсутствуют	данные отсутствуют
1417	794298.61	1326628.47	данные отсутствуют	данные отсутствуют
1418	794298.61	1326628.49	данные отсутствуют	данные отсутствуют
1419	794302.83	1326640.66	данные отсутствуют	данные отсутствуют
1420	794302.83	1326653.3	данные отсутствуют	данные отсутствуют
1421	794301.89	1326665	данные отсутствуют	данные отсутствуют
1422	794299.28	1326672.2	данные отсутствуют	данные отсутствуют
1423	794295.83	1326675.42	данные отсутствуют	данные отсутствуют
1424	794289.1	1326681.18	данные отсутствуют	данные отсутствуют
1425	794287.4	1326682.3	данные отсутствуют	данные отсутствуют

Государственный регистратор		ФГИС ЕГРН
полное наименование должности	подпись	инициалы, фамилия

М.П.

Земельный участок			
(вид объекта недвижимости)			
Лист №	Раздела 3.2	Всего листов раздела 3.2 : ____	Всего разделов: ____
Всего листов выписки: ____			
15.11.2021 № 99/2021/430783414			
Кадастровый номер:		02:17:000000:194(единое землепользование)	

Сведения о характерных точках границы земельного участка				
Система координат				
Зона №				
Номер точки	Координаты		Описание закрепления на местности	Средняя квадратическая погрешность определения координат характерных точек границ земельного участка, м
	X	Y		
1	2	3	4	5
1426	794277.09	1326689.79	данные отсутствуют	данные отсутствуют
1427	794277.06	1326689.82	данные отсутствуют	данные отсутствуют
1428	794277.05	1326689.84	данные отсутствуют	данные отсутствуют
1429	794276.44	1326692.01	данные отсутствуют	данные отсутствуют
1430	794259.33	1326706.66	данные отсутствуют	данные отсутствуют
1431	794245.04	1326713.49	данные отсутствуют	данные отсутствуют
1432	794231.74	1326698.24	данные отсутствуют	данные отсутствуют
1433	794231.73	1326698.23	данные отсутствуют	данные отсутствуют
1434	794211.1	1326680.89	данные отсутствуют	данные отсутствуют
1435	794191.41	1326665.42	данные отсутствуют	данные отсутствуют
1436	794168.91	1326650.43	данные отсутствуют	данные отсутствуют
1437	794168.9	1326650.42	данные отсутствуют	данные отсутствуют
1438	794149.21	1326641.97	данные отсутствуют	данные отсутствуют
1439	794149.17	1326641.96	данные отсутствуют	данные отсутствуют
1440	794120.58	1326642.44	данные отсутствуют	данные отсутствуют

Государственный регистратор		ФГИС ЕГРН
полное наименование должности	подпись	инициалы, фамилия

М.П.

Раздел 3.2

Выписка из Единого государственного реестра недвижимости об объекте недвижимости
Описание местоположения земельного участка

Земельный участок			
(вид объекта недвижимости)			
Лист №	Раздела 3.2	Всего листов раздела 3.2 : ____	Всего разделов: ____
Всего листов выписки: ____			
15.11.2021 № 99/2021/430783414			
Кадастровый номер:		02:17:000000:194(единое землепользование)	

Сведения о характерных точках границы земельного участка				
Система координат				
Зона №				
Номер точки	Координаты		Описание закрепления на местности	Средняя квадратическая погрешность определения координат характерных точек границ земельного участка, м
	X	Y		
1	2	3	4	5
1441	794092.95	1326633.53	данные отсутствуют	данные отсутствуют
1442	794092.92	1326633.53	данные отсутствуют	данные отсутствуют
1443	794092.9	1326633.53	данные отсутствуют	данные отсутствуют
1444	794078.83	1326636.34	данные отсутствуют	данные отсутствуют
1445	794072.11	1326638.34	данные отсутствуют	данные отсутствуют
1446	794062.27	1326629.81	данные отсутствуют	данные отсутствуют
1447	793984.18	1326650.66	данные отсутствуют	данные отсутствуют
1448	793983.99	1326650.42	данные отсутствуют	данные отсутствуют
1449	793994.9	1326647.5	данные отсутствуют	данные отсутствуют
1450	793968.9	1326612.71	данные отсутствуют	данные отсутствуют
1451	794142.23	1326439.38	данные отсутствуют	данные отсутствуют
1452	794267.41	1326314.19	данные отсутствуют	данные отсутствуют
1453	794409.28	1326489.46	данные отсутствуют	данные отсутствуют
1454	794676.32	1326297.5	данные отсутствуют	данные отсутствуют
1455	794492.6	1325738.7	данные отсутствуют	данные отсутствуют

Государственный регистратор		ФГИС ЕГРН
полное наименование должности	подпись	инициалы, фамилия

М.П.

Выписка из Единого государственного реестра недвижимости об объекте недвижимости
Описание местоположения земельного участка

Земельный участок			
(вид объекта недвижимости)			
Лист №	Раздела 3.2	Всего листов раздела 3.2 : ____	Всего разделов: ____
Всего листов выписки: ____			
15.11.2021 № 99/2021/430783414			
Кадастровый номер:		02:17:000000:194(единое землепользование)	

Сведения о характерных точках границы земельного участка				
Система координат				
Зона №				
Номер точки	Координаты		Описание закрепления на местности	Средняя квадратическая погрешность определения координат характерных точек границ земельного участка, м
	X	Y		
1	2	3	4	5
1456	794512.7	1325772.01	данные отсутствуют	данные отсутствуют
1457	794560.84	1325832.87	данные отсутствуют	данные отсутствуют
1458	794709.7	1326289.17	данные отсутствуют	данные отсутствуют
1459	794851.56	1326155.65	данные отсутствуют	данные отсутствуют
1460	794908.43	1326155.65	данные отсутствуют	данные отсутствуют
1461	794951.47	1326274.91	данные отсутствуют	данные отсутствуют
1462	794971.76	1326270.24	данные отсутствуют	данные отсутствуют
1463	794928.55	1326155.65	данные отсутствуют	данные отсутствуют
1464	795051.84	1326155.65	данные отсутствуют	данные отсутствуют
1465	795160.33	1326122.27	данные отсутствуют	данные отсутствуют
1466	795260.47	1326122.27	данные отсутствуют	данные отсутствуют
1467	795260.47	1325972.06	данные отсутствуют	данные отсутствуют
1468	795235.43	1325871.92	данные отсутствуют	данные отсутствуют
1469	795235.43	1325871.45	данные отсутствуют	данные отсутствуют
1470	795329.25	1325982.22	данные отсутствуют	данные отсутствуют

Государственный регистратор		ФГИС ЕГРН
полное наименование должности	подпись	инициалы, фамилия

М.П.

Выписка из Единого государственного реестра недвижимости об объекте недвижимости
Описание местоположения земельного участка

Земельный участок			
(вид объекта недвижимости)			
Лист №	Раздела 3.2	Всего листов раздела 3.2 : ____	Всего разделов: ____
Всего листов выписки: ____			
15.11.2021 № 99/2021/430783414			
Кадастровый номер:		02:17:000000:194(единое землепользование)	

Сведения о характерных точках границы земельного участка				
Система координат				
Зона №				
Номер точки	Координаты		Описание закрепления на местности	Средняя квадратическая погрешность определения координат характерных точек границ земельного участка, м
	X	Y		
1	2	3	4	5
1471	795345.9	1325970.77	данные отсутствуют	данные отсутствуют
1472	795235.43	1325834.9	данные отсутствуют	данные отсутствуют
1473	795235.43	1325755.07	данные отсутствуют	данные отсутствуют
1474	795118.6	1325538.11	данные отсутствуют	данные отсутствуют
1475	795118.6	1325454.66	данные отсутствуют	данные отсутствуют
1476	795160.33	1325304.45	данные отсутствуют	данные отсутствуют
1477	795268.81	1325137.55	данные отсутствуют	данные отсутствуют
1478	795352.26	1325120.86	данные отсутствуют	данные отсутствуют
1479	795377.3	1325179.28	данные отсутствуют	данные отсутствуют
1480	796578.98	1325095.83	данные отсутствуют	данные отсутствуют
1481	796552.56	1324877.87	данные отсутствуют	данные отсутствуют
1482	796589.4	1324875.24	данные отсутствуют	данные отсутствуют
1483	796668.19	1324875.16	данные отсутствуют	данные отсутствуют
1484	796665.03	1324900.29	данные отсутствуют	данные отсутствуют
1485	797268.91	1325068.75	данные отсутствуют	данные отсутствуют

Государственный регистратор		ФГИС ЕГРН
полное наименование должности	подпись	инициалы, фамилия

М.П.

Выписка из Единого государственного реестра недвижимости об объекте недвижимости
Описание местоположения земельного участка

Земельный участок			
<small>(вид объекта недвижимости)</small>			
Лист № <u> </u> Раздела 3.2	Всего листов раздела 3.2 : <u> </u>	Всего разделов: <u> </u>	Всего листов выписки: <u> </u>
15.11.2021 № 99/2021/430783414			
Кадастровый номер:		02:17:000000:194(единое землепользование)	

Сведения о характерных точках границы земельного участка				
Система координат				
Зона №				
Номер точки	Координаты		Описание закрепления на местности	Средняя квадратическая погрешность определения координат характерных точек границ земельного участка, м
	X	Y		
1	2	3	4	5
1486	797309.71	1325080.13	данные отсутствуют	данные отсутствуют
1487	798128.09	1325308.42	данные отсутствуют	данные отсутствуют
1488	798160.42	1325333.78	данные отсутствуют	данные отсутствуют
1489	798156.85	1325346.06	данные отсутствуют	данные отсутствуют
1490	797303.42	1325103.3	данные отсутствуют	данные отсутствуют
1491	797337.64	1325377.07	данные отсутствуют	данные отсутствуют
1492	797403.2	1325506.03	данные отсутствуют	данные отсутствуют
1493	797481.73	1325620.75	данные отсутствуют	данные отсутствуют
1494	797640.99	1325640.75	данные отсутствуют	данные отсутствуют
1495	797724.08	1325543.82	данные отсутствуют	данные отсутствуют
1496	798154.45	1325362.3	данные отсутствуют	данные отсутствуют
1497	798198.87	1325302.1	данные отсутствуют	данные отсутствуют
1498	798148.23	1325266.86	данные отсутствуют	данные отсутствуют
1499	796711.24	1324875.04	данные отсутствуют	данные отсутствуют
1500	796725.18	1324875.07	данные отсутствуют	данные отсутствуют

Государственный регистратор		ФГИС ЕГРН
полное наименование должности	подпись	инициалы, фамилия

М.П.

Раздел 3.2

Выписка из Единого государственного реестра недвижимости об объекте недвижимости
Описание местоположения земельного участка

Земельный участок			
<small>(вид объекта недвижимости)</small>			
Лист № <u> </u> Раздела 3.2	Всего листов раздела 3.2 : <u> </u>	Всего разделов: <u> </u>	Всего листов выписки: <u> </u>
15.11.2021 № 99/2021/430783414			
Кадастровый номер:		02:17:000000:194(единое землепользование)	

Сведения о характерных точках границы земельного участка				
Система координат				
Зона №				
Номер точки	Координаты		Описание закрепления на местности	Средняя квадратическая погрешность определения координат характерных точек границ земельного участка, м
	X	Y		
1	2	3	4	5
1501	796725.13	1324876.48	данные отсутствуют	данные отсутствуют
1502	796739.14	1324877.88	данные отсутствуют	данные отсутствуют
1503	796741.25	1324877.07	данные отсутствуют	данные отсутствуют
1504	796806.35	1324894.12	данные отсутствуют	данные отсутствуют
1505	796900.25	1324917.79	данные отсутствуют	данные отсутствуют
1506	796487.18	1325162.58	данные отсутствуют	данные отсутствуют
1507	795368.94	1325246.03	данные отсутствуют	данные отсутствуют
1508	795327.22	1325296.1	данные отсутствуют	данные отсутствуют
1509	795227.08	1325371.2	данные отсутствуют	данные отсутствуют
1510	795218.73	1325504.72	данные отсутствуют	данные отсутствуют
1511	795293.84	1325613.22	данные отсутствуют	данные отсутствуют
1512	795327.22	1325763.42	данные отсутствуют	данные отсутствуют
1513	796587.32	1325663.28	данные отсутствуют	данные отсутствуют
1514	796562.28	1325162.58	данные отсутствуют	данные отсутствуют
1515	797261.84	1325093.26	данные отсутствуют	данные отсутствуют

Государственный регистратор		ФГИС ЕГРН
полное наименование должности	подпись	инициалы, фамилия

М.П.

Выписка из Единого государственного реестра недвижимости об объекте недвижимости
Описание местоположения земельного участка

Земельный участок			
(вид объекта недвижимости)			
Лист №	Раздела 3.2	Всего листов раздела 3.2 : ____	Всего разделов: ____
Всего листов выписки: ____			
15.11.2021 № 99/2021/430783414			
Кадастровый номер:		02:17:000000:194(единое землепользование)	

Сведения о характерных точках границы земельного участка				
Система координат				
Зона №				
Номер точки	Координаты		Описание закрепления на местности	Средняя квадратическая погрешность определения координат характерных точек границ земельного участка, м
	X	Y		
1	2	3	4	5
1516	796623.49	1324924.82	данные отсутствуют	данные отсутствуют
1517	796611.42	1325424.96	данные отсутствуют	данные отсутствуют
1518	796653.47	1325841.5	данные отсутствуют	данные отсутствуют
1519	797333.41	1325806.37	данные отсутствуют	данные отсутствуют
1520	797176.27	1325347.14	данные отсутствуют	данные отсутствуют
1521	797127.11	1325269.58	данные отсутствуют	данные отсутствуют
1522	797151	1325222.11	данные отсутствуют	данные отсутствуют
1523	797247.39	1325256.1	данные отсутствуют	данные отсутствуют
1524	798098	1325314.86	данные отсутствуют	данные отсутствуют
1525	798101.82	1325302.52	данные отсутствуют	данные отсутствуют
1526	797716.21	1325193.83	данные отсутствуют	данные отсутствуют
1527	797246.04	1325064.31	данные отсутствуют	данные отсутствуют
1528	796868.02	1324959.93	данные отсутствуют	данные отсутствуют
1529	796860.87	1324970.65	данные отсутствуют	данные отсутствуют
1530	797462.28	1325143.32	данные отсутствуют	данные отсутствуют

Государственный регистратор		ФГИС ЕГРН
полное наименование должности	подпись	инициалы, фамилия

М.П.

Раздел 3.2

Выписка из Единого государственного реестра недвижимости об объекте недвижимости
Описание местоположения земельного участка

Земельный участок			
(вид объекта недвижимости)			
Лист №	Раздела 3.2	Всего листов раздела 3.2 : ____	Всего разделов: ____
Всего листов выписки: ____			
15.11.2021 № 99/2021/430783414			
Кадастровый номер:		02:17:000000:194(единое землепользование)	

Сведения о характерных точках границы земельного участка				
Система координат				
Зона №				
Номер точки	Координаты		Описание закрепления на местности	Средняя квадратическая погрешность определения координат характерных точек границ земельного участка, м
	X	Y		
1	2	3	4	5
1531	796658.55	1324902.43	данные отсутствуют	данные отсутствуют
1532	796656.57	1324902.18	данные отсутствуют	данные отсутствуют
1533	796655.42	1324910.43	данные отсутствуют	данные отсутствуют
1534	796657.4	1324910.67	данные отсутствуют	данные отсутствуют
1535	796661.41	1324879.6	данные отсутствуют	данные отсутствуют
1536	796661.41	1324881.6	данные отсутствуют	данные отсутствуют
1537	796663.41	1324881.6	данные отсутствуют	данные отсутствуют
1538	796663.41	1324879.6	данные отсутствуют	данные отсутствуют
1539	796035.72	1326296.62	данные отсутствуют	данные отсутствуют
1540	796028.91	1326295.04	данные отсутствуют	данные отсутствуют
1541	796029.39	1326294.8	данные отсутствуют	данные отсутствуют
1542	794342.55	1325163.75	данные отсутствуют	данные отсутствуют
1543	794547.39	1325791.64	данные отсутствуют	данные отсутствуют
1544	794527.03	1325770.9	данные отсутствуют	данные отсутствуют
1545	794466.86	1325660.42	данные отсутствуют	данные отсутствуют

Государственный регистратор		ФГИС ЕГРН
полное наименование должности	подпись	инициалы, фамилия

М.П.

Выписка из Единого государственного реестра недвижимости об объекте недвижимости
Описание местоположения земельного участка

Земельный участок			
<small>(вид объекта недвижимости)</small>			
Лист № <u> </u> Раздела 3.2	Всего листов раздела 3.2 : <u> </u>	Всего разделов: <u> </u>	Всего листов выписки: <u> </u>
15.11.2021 № 99/2021/430783414			
Кадастровый номер:		02:17:000000:194(единое землепользование)	

Сведения о характерных точках границы земельного участка				
Система координат				
Зона №				
Номер точки	Координаты		Описание закрепления на местности	Средняя квадратическая погрешность определения координат характерных точек границ земельного участка, м
	X	Y		
1	2	3	4	5
1546	794309.56	1325181.97	данные отсутствуют	данные отсутствуют
1547	794309.91	1325182.08	данные отсутствуют	данные отсутствуют
1548	794311.28	1325186.23	данные отсутствуют	данные отсутствуют
1549	794332.92	1325134.24	данные отсутствуют	данные отсутствуют
1550	794301.8	1325158.37	данные отсутствуют	данные отсутствуют
1551	794300.19	1325153.46	данные отсутствуют	данные отсутствуют
1552	794332.09	1325131.7	данные отсутствуют	данные отсутствуют
1553	797331.76	1326123.91	данные отсутствуют	данные отсутствуют
1554	797307.11	1326138.14	данные отсутствуют	данные отсутствуют
1555	797258.37	1326143.55	данные отсутствуют	данные отсутствуют
1556	797239.42	1326165.22	данные отсутствуют	данные отсутствуют
1557	797200.42	1326163.59	данные отсутствуют	данные отсутствуют
1558	797186.04	1326145.87	данные отсутствуют	данные отсутствуют
1559	797223.35	1326137.28	данные отсутствуют	данные отсутствуют
1560	797272.86	1326135.97	данные отсутствуют	данные отсутствуют

Государственный регистратор		ФГИС ЕГРН
полное наименование должности	подпись	инициалы, фамилия

М.П.

Раздел 3.2

Выписка из Единого государственного реестра недвижимости об объекте недвижимости
Описание местоположения земельного участка

Земельный участок			
<small>(вид объекта недвижимости)</small>			
Лист № <u> </u> Раздела 3.2	Всего листов раздела 3.2 : <u> </u>	Всего разделов: <u> </u>	Всего листов выписки: <u> </u>
15.11.2021 № 99/2021/430783414			
Кадастровый номер:		02:17:000000:194(единое землепользование)	

Сведения о характерных точках границы земельного участка				
Система координат				
Зона №				
Номер точки	Координаты		Описание закрепления на местности	Средняя квадратическая погрешность определения координат характерных точек границ земельного участка, м
	X	Y		
1	2	3	4	5
1561	791301.8	1326664.33	данные отсутствуют	данные отсутствуют
1562	791310.22	1326616.3	данные отсутствуют	данные отсутствуют
1563	791318.36	1326542.87	данные отсутствуют	данные отсутствуют
1564	791328.37	1326461.07	данные отсутствуют	данные отсутствуют
1565	791338.9	1326377.37	данные отсутствуют	данные отсутствуют
1566	791346.95	1326320.18	данные отсутствуют	данные отсутствуют
1567	791356.39	1326228.46	данные отсутствуют	данные отсутствуют
1568	791360.79	1326163.3	данные отсутствуют	данные отсутствуют
1569	791366.75	1326109.13	данные отсутствуют	данные отсутствуют
1570	791377.73	1326010.74	данные отсутствуют	данные отсутствуют
1571	791383.42	1325937.08	данные отсутствуют	данные отсутствуют
1572	791394.48	1325848.38	данные отсутствуют	данные отсутствуют
1573	791398.11	1325848.51	данные отсутствуют	данные отсутствуют
1574	791401.29	1325832.2	данные отсутствуют	данные отсутствуют
1575	791398.89	1325827.4	данные отсутствуют	данные отсутствуют

Государственный регистратор		ФГИС ЕГРН
полное наименование должности	подпись	инициалы, фамилия

М.П.

Выписка из Единого государственного реестра недвижимости об объекте недвижимости
Описание местоположения земельного участка

Земельный участок			
(вид объекта недвижимости)			
Лист №	Раздела 3.2	Всего листов раздела 3.2 : ____	Всего разделов: ____
Всего листов выписки: ____			
15.11.2021 № 99/2021/430783414			
Кадастровый номер:		02:17:000000:194(единое землепользование)	

Сведения о характерных точках границы земельного участка				
Система координат				
Зона №				
Номер точки	Координаты		Описание закрепления на местности	Средняя квадратическая погрешность определения координат характерных точек границ земельного участка, м
	X	Y		
1	2	3	4	5
1576	791398.33	1325821.77	данные отсутствуют	данные отсутствуют
1577	791401.8	1325759.43	данные отсутствуют	данные отсутствуют
1578	791409.4	1325643.59	данные отсутствуют	данные отсутствуют
1579	791423.95	1325541.06	данные отсутствуют	данные отсутствуют
1580	791391.79	1325269.82	данные отсутствуют	данные отсутствуют
1581	791448.29	1325259.39	данные отсутствуют	данные отсутствуют
1582	791545.65	1325248.98	данные отсутствуют	данные отсутствуют
1583	791632.58	1325217.68	данные отсутствуют	данные отсутствуют
1584	791676.91	1325191.92	данные отсутствуют	данные отсутствуют
1585	791676.93	1325191.91	данные отсутствуют	данные отсутствуют
1586	791742.91	1325172.01	данные отсутствуют	данные отсутствуют
1587	791754.63	1325168.68	данные отсутствуют	данные отсутствуют
1588	791754.64	1325168.68	данные отсутствуют	данные отсутствуют
1589	791744.71	1325221.15	данные отсутствуют	данные отсутствуют
1590	791749.93	1325255.94	данные отсутствуют	данные отсутствуют

Государственный регистратор		ФГИС ЕГРН
полное наименование должности	подпись	инициалы, фамилия

М.П.

Раздел 3.2

Выписка из Единого государственного реестра недвижимости об объекте недвижимости
Описание местоположения земельного участка

Земельный участок			
(вид объекта недвижимости)			
Лист №	Раздела 3.2	Всего листов раздела 3.2 : ____	Всего разделов: ____
Всего листов выписки: ____			
15.11.2021 № 99/2021/430783414			
Кадастровый номер:		02:17:000000:194(единое землепользование)	

Сведения о характерных точках границы земельного участка				
Система координат				
Зона №				
Номер точки	Координаты		Описание закрепления на местности	Средняя квадратическая погрешность определения координат характерных точек границ земельного участка, м
	X	Y		
1	2	3	4	5
1591	791913.35	1325388.06	данные отсутствуют	данные отсутствуют
1592	792054.18	1325445.42	данные отсутствуют	данные отсутствуют
1593	792283.67	1325408.91	данные отсутствуют	данные отсутствуют
1594	792365.81	1325465.42	данные отсутствуют	данные отсутствуют
1595	792431.88	1325503.66	данные отсутствуют	данные отсутствуют
1596	792560.53	1325461.07	данные отсутствуют	данные отсутствуют
1597	792696.14	1325455.86	данные отсутствуют	данные отсутствуют
1598	792707.44	1325446.3	данные отсутствуют	данные отсутствуют
1599	792804.05	1325333.62	данные отсутствуют	данные отсутствуют
1600	792813.75	1325329.26	данные отсутствуют	данные отсутствуют
1601	792824.44	1325331.8	данные отсутствуют	данные отсутствуют
1602	792835.2	1325336.41	данные отсутствуют	данные отсутствуют
1603	792845.48	1325335.88	данные отсутствуют	данные отсутствуют
1604	792855.2	1325327.17	данные отсутствуют	данные отсутствуют
1605	792861.35	1325318.43	данные отсутствуют	данные отсутствуют

Государственный регистратор		ФГИС ЕГРН
полное наименование должности	подпись	инициалы, фамилия

М.П.

Земельный участок			
(вид объекта недвижимости)			
Лист №	Раздела 3.2	Всего листов раздела 3.2 : ____	Всего разделов: ____
Всего листов выписки: ____			
15.11.2021 № 99/2021/430783414			
Кадастровый номер:		02:17:000000:194(единое землепользование)	

Сведения о характерных точках границы земельного участка				
Система координат				
Зона №				
Номер точки	Координаты		Описание закрепления на местности	Средняя квадратическая погрешность определения координат характерных точек границ земельного участка, м
	X	Y		
1	2	3	4	5
1606	792861.35	1325308.19	данные отсутствуют	данные отсутствуют
1607	792859.3	1325297.44	данные отсутствуют	данные отсутствуют
1608	792855.21	1325287.21	данные отсутствуют	данные отсутствуют
1609	792850.71	1325278.23	данные отсутствуют	данные отсутствуют
1610	792883.61	1325243.71	данные отсутствуют	данные отсутствуют
1611	792890.45	1325241.85	данные отсутствуют	данные отсутствуют
1612	792898.13	1325234.68	данные отсутствуют	данные отсутствуют
1613	792906.29	1325225.48	данные отсутствуют	данные отсутствуют
1614	792914.49	1325217.81	данные отсутствуют	данные отсутствуют
1615	792920.63	1325207.56	данные отсутствуют	данные отсутствуют
1616	792921.27	1325204.19	данные отсутствуют	данные отсутствуют
1617	792936.6	1325188.11	данные отсутствуют	данные отсутствуют
1618	792996.36	1325128.33	данные отсутствуют	данные отсутствуют
1619	793000.37	1325128.94	данные отсутствуют	данные отсутствуют
1620	793014.24	1325131.98	данные отсутствуют	данные отсутствуют

Государственный регистратор		ФГИС ЕГРН
полное наименование должности	подпись	инициалы, фамилия

М.П.

Раздел 3.2

Выписка из Единого государственного реестра недвижимости об объекте недвижимости
Описание местоположения земельного участка

Земельный участок			
(вид объекта недвижимости)			
Лист №	Раздела 3.2	Всего листов раздела 3.2 : ____	Всего разделов: ____
Всего листов выписки: ____			
15.11.2021 № 99/2021/430783414			
Кадастровый номер:		02:17:000000:194(единое землепользование)	

Сведения о характерных точках границы земельного участка				
Система координат				
Зона №				
Номер точки	Координаты		Описание закрепления на местности	Средняя квадратическая погрешность определения координат характерных точек границ земельного участка, м
	X	Y		
1	2	3	4	5
1621	793031.66	1325121.73	данные отсутствуют	данные отсутствуют
1622	793045.24	1325076.44	данные отсутствуют	данные отсутствуют
1623	793097.58	1325020.58	данные отсутствуют	данные отсутствуют
1624	793117.98	1324901.63	данные отсутствуют	данные отсутствуют
1625	793186.35	1325058.83	данные отсутствуют	данные отсутствуют
1626	793300.82	1325278.45	данные отсутствуют	данные отсутствуют
1627	793401.82	1325471.9	данные отсутствуют	данные отсутствуют
1628	793420.76	1325502.24	данные отсутствуют	данные отсутствуют
1629	793406.61	1325504.75	данные отсутствуют	данные отсутствуют
1630	793324.9	1325468.26	данные отсутствуют	данные отсутствуют
1631	793185.38	1325649.06	данные отсутствуют	данные отсутствуют
1632	793021.09	1325785.54	данные отсутствуют	данные отсутствуют
1633	792846.36	1325755.98	данные отсутствуют	данные отсутствуют
1634	792718.58	1325858.54	данные отсутствуют	данные отсутствуют
1635	792721.19	1325877.68	данные отсутствуют	данные отсутствуют

Государственный регистратор		ФГИС ЕГРН
полное наименование должности	подпись	инициалы, фамилия

М.П.

Выписка из Единого государственного реестра недвижимости об объекте недвижимости
Описание местоположения земельного участка

Земельный участок			
(вид объекта недвижимости)			
Лист №	Раздела 3.2	Всего листов раздела 3.2 : ____	Всего разделов: ____
Всего листов выписки: ____			
15.11.2021 № 99/2021/430783414			
Кадастровый номер:		02:17:000000:194(единое землепользование)	

Сведения о характерных точках границы земельного участка				
Система координат				
Зона №				
Номер точки	Координаты		Описание закрепления на местности	Средняя квадратическая погрешность определения координат характерных точек границ земельного участка, м
	X	Y		
1	2	3	4	5
1636	792723.95	1325917.33	данные отсутствуют	данные отсутствуют
1637	792740.27	1326038.82	данные отсутствуют	данные отсутствуют
1638	792756.38	1326110.34	данные отсутствуют	данные отсутствуют
1639	792501.98	1326256.91	данные отсутствуют	данные отсутствуют
1640	792383.03	1326317.92	данные отсутствуют	данные отсутствуют
1641	792310.51	1326338.64	данные отсутствуют	данные отсутствуют
1642	792257.55	1326327.52	данные отсутствуют	данные отсутствуют
1643	792091.79	1326228.51	данные отсутствуют	данные отсутствуют
1644	792081.4	1326221.6	данные отсутствуют	данные отсутствуют
1645	792044.54	1326196.9	данные отсутствуют	данные отсутствуют
1646	791869.63	1326079.26	данные отсутствуют	данные отсутствуют
1647	791661.66	1325956.46	данные отсутствуют	данные отсутствуют
1648	791539.64	1325921.55	данные отсутствуют	данные отсутствуют
1649	791684.14	1326063.7	данные отсутствуют	данные отсутствуют
1650	791771.06	1326098.46	данные отсутствуют	данные отсутствуют

Государственный регистратор		ФГИС ЕГРН
полное наименование должности	подпись	инициалы, фамилия

М.П.

Выписка из Единого государственного реестра недвижимости об объекте недвижимости
Описание местоположения земельного участка

Земельный участок			
(вид объекта недвижимости)			
Лист №	Раздела 3.2	Всего листов раздела 3.2 : ____	Всего разделов: ____
Всего листов выписки: ____			
15.11.2021 № 99/2021/430783414			
Кадастровый номер:		02:17:000000:194(единое землепользование)	

Сведения о характерных точках границы земельного участка				
Система координат				
Зона №				
Номер точки	Координаты		Описание закрепления на местности	Средняя квадратическая погрешность определения координат характерных точек границ земельного участка, м
	X	Y		
1	2	3	4	5
1651	791698.05	1326500.08	данные отсутствуют	данные отсутствуют
1652	791475.51	1326387.07	данные отсутствуют	данные отсутствуют
1653	791487.29	1326303.08	данные отсутствуют	данные отсутствуют
1654	791494.78	1326278.33	данные отсутствуют	данные отсутствуют
1655	791539.78	1326264.84	данные отсутствуют	данные отсутствуют
1656	791677.77	1326067.61	данные отсутствуют	данные отсутствуют
1657	791769.91	1326099.29	данные отсутствуют	данные отсутствуют
1658	791704.01	1326448.57	данные отсутствуют	данные отсутствуют
1659	791611.02	1326395.32	данные отсутствуют	данные отсутствуют
1660	791584.03	1326368.33	данные отсутствуют	данные отсутствуют
1661	791545.78	1326336.08	данные отсутствуют	данные отсутствуют
1662	791508.28	1326323.33	данные отсутствуют	данные отсутствуют
1663	791544	1325916.12	данные отсутствуют	данные отсутствуют
1664	791533.5	1325839.63	данные отсутствуют	данные отсутствуют
1665	791558.25	1325669.4	данные отсутствуют	данные отсутствуют

Государственный регистратор		ФГИС ЕГРН
полное наименование должности	подпись	инициалы, фамилия

М.П.

Земельный участок			
(вид объекта недвижимости)			
Лист №	Раздела 3.2	Всего листов раздела 3.2 : ____	Всего разделов: ____
Всего листов выписки: ____			
15.11.2021 № 99/2021/430783414			
Кадастровый номер:		02:17:000000:194(единое землепользование)	

Сведения о характерных точках границы земельного участка				
Система координат				
Зона №				
Номер точки	Координаты		Описание закрепления на местности	Средняя квадратическая погрешность определения координат характерных точек границ земельного участка, м
	X	Y		
1	2	3	4	5
1666	791577.75	1325543.41	данные отсутствуют	данные отсутствуют
1667	791601.74	1325505.16	данные отсутствуют	данные отсутствуют
1668	791705.98	1325487.16	данные отсутствуют	данные отсутствуют
1669	791861.22	1325543.41	данные отсутствуют	данные отсутствуют
1670	791963.21	1325598.15	данные отсутствуют	данные отсутствуют
1671	792054.7	1325632.65	данные отсутствуют	данные отсутствуют
1672	792064.45	1325676.14	данные отсутствуют	данные отсутствуют
1673	792042.7	1325943.87	данные отсутствуют	данные отсутствуют
1674	792027.7	1326023.36	данные отсутствуют	данные отсутствуют
1675	792036.7	1326034.61	данные отсутствуют	данные отсутствуют
1676	792062.2	1326034.61	данные отсутствуют	данные отсутствуют
1677	792096.69	1326000.11	данные отсутствуют	данные отсутствуют
1678	792161.19	1325994.86	данные отсутствуют	данные отсутствуют
1679	792212.18	1325956.62	данные отсутствуют	данные отсутствуют
1680	792274.43	1325983.61	данные отсутствуют	данные отсутствуют

Государственный регистратор		ФГИС ЕГРН
полное наименование должности	подпись	инициалы, фамилия

М.П.

Раздел 3.2

Выписка из Единого государственного реестра недвижимости об объекте недвижимости
Описание местоположения земельного участка

Земельный участок			
(вид объекта недвижимости)			
Лист №	Раздела 3.2	Всего листов раздела 3.2 : ____	Всего разделов: ____
Всего листов выписки: ____			
15.11.2021 № 99/2021/430783414			
Кадастровый номер:		02:17:000000:194(единое землепользование)	

Сведения о характерных точках границы земельного участка				
Система координат				
Зона №				
Номер точки	Координаты		Описание закрепления на местности	Средняя квадратическая погрешность определения координат характерных точек границ земельного участка, м
	X	Y		
1	2	3	4	5
1681	792311.92	1326030.86	данные отсутствуют	данные отсутствуют
1682	792386.16	1326067.61	данные отсутствуют	данные отсутствуют
1683	792450.66	1326087.1	данные отсутствуют	данные отсутствуют
1684	792489.65	1326116.35	данные отсутствуют	данные отсутствуют
1685	792509.15	1326096.1	данные отсутствуют	данные отсутствуют
1686	792586.39	1326093.85	данные отсутствуют	данные отсутствуют
1687	792590.89	1326063.86	данные отсутствуют	данные отсутствуют
1688	792577.4	1326012.86	данные отсутствуют	данные отсутствуют
1689	792576.65	1325964.12	данные отсутствуют	данные отсутствуют
1690	792618.64	1325904.12	данные отсутствуют	данные отсутствуют
1691	792653.14	1325883.87	данные отсутствуют	данные отсутствуют
1692	792693.63	1325887.62	данные отсутствуют	данные отсутствуют
1693	792719.13	1325904.12	данные отсутствуют	данные отсутствуют
1694	792730.38	1325997.86	данные отсутствуют	данные отсутствуют
1695	792751.38	1326108.1	данные отсутствуют	данные отсутствуют

Государственный регистратор		ФГИС ЕГРН
полное наименование должности	подпись	инициалы, фамилия

М.П.

Выписка из Единого государственного реестра недвижимости об объекте недвижимости
Описание местоположения земельного участка

Земельный участок			
(вид объекта недвижимости)			
Лист №	Раздела 3.2	Всего листов раздела 3.2 : ____	Всего разделов: ____
Всего листов выписки: ____			
15.11.2021 № 99/2021/430783414			
Кадастровый номер:		02:17:000000:194(единое землепользование)	

Сведения о характерных точках границы земельного участка				
Система координат				
Зона №				
Номер точки	Координаты		Описание закрепления на местности	Средняя квадратическая погрешность определения координат характерных точек границ земельного участка, м
	X	Y		
1	2	3	4	5
1696	792497.15	1326255.84	данные отсутствуют	данные отсутствуют
1697	792379.42	1326315.83	данные отсутствуют	данные отсутствуют
1698	792308.17	1326334.58	данные отсутствуют	данные отсутствуют
1699	792256.43	1326323.33	данные отсутствуют	данные отсутствуют
1700	792095.19	1326223.59	данные отсутствуют	данные отсутствуют
1701	791967.71	1326139.6	данные отсутствуют	данные отсутствуют
1702	791822.22	1326043.61	данные отсутствуют	данные отсутствуют
1703	791660.24	1325951.37	данные отсутствуют	данные отсутствуют
1704	796765.46	1326348.47	данные отсутствуют	данные отсутствуют
1705	796812.26	1326647.62	данные отсутствуют	данные отсутствуют
1706	796826.06	1326793.04	данные отсутствуют	данные отсутствуют
1707	796684.06	1326842.08	данные отсутствуют	данные отсутствуют
1708	796484.31	1326901.17	данные отсутствуют	данные отсутствуют
1709	796425.96	1326944.04	данные отсутствуют	данные отсутствуют
1710	796385.47	1327008.57	данные отсутствуют	данные отсутствуют

Государственный регистратор		ФГИС ЕГРН
полное наименование должности	подпись	инициалы, фамилия

М.П.

Раздел 3.2

Выписка из Единого государственного реестра недвижимости об объекте недвижимости
Описание местоположения земельного участка

Земельный участок			
(вид объекта недвижимости)			
Лист №	Раздела 3.2	Всего листов раздела 3.2 : ____	Всего разделов: ____
Всего листов выписки: ____			
15.11.2021 № 99/2021/430783414			
Кадастровый номер:		02:17:000000:194(единое землепользование)	

Сведения о характерных точках границы земельного участка				
Система координат				
Зона №				
Номер точки	Координаты		Описание закрепления на местности	Средняя квадратическая погрешность определения координат характерных точек границ земельного участка, м
	X	Y		
1	2	3	4	5
1711	796289.61	1327118.57	данные отсутствуют	данные отсутствуют
1712	796251.51	1327195.97	данные отсутствуют	данные отсутствуют
1713	796251.51	1327215.67	данные отсутствуют	данные отсутствуют
1714	796247.34	1327219.88	данные отсутствуют	данные отсутствуют
1715	796238.72	1327227.12	данные отсутствуют	данные отсутствуют
1716	796211.48	1327247.17	данные отсутствуют	данные отсутствуют
1717	796201.63	1327250.95	данные отсутствуют	данные отсутствуют
1718	796181.61	1327257.83	данные отсутствуют	данные отсутствуют
1719	796134.81	1327257.15	данные отсутствуют	данные отсутствуют
1720	795958.57	1327403.76	данные отсутствуют	данные отсутствуют
1721	795706.72	1327719.24	данные отсутствуют	данные отсутствуют
1722	795635.39	1327822.73	данные отсутствуют	данные отсутствуют
1723	795632.71	1327826.1	данные отсутствуют	данные отсутствуют
1724	795594.78	1327880.33	данные отсутствуют	данные отсутствуют
1725	795584.65	1327896.34	данные отсутствуют	данные отсутствуют

Государственный регистратор		ФГИС ЕГРН
полное наименование должности	подпись	инициалы, фамилия

М.П.

Земельный участок			
(вид объекта недвижимости)			
Лист №	Раздела 3.2	Всего листов раздела 3.2 : ____	Всего разделов: ____
Всего листов выписки: ____			
15.11.2021 № 99/2021/430783414			
Кадастровый номер:		02:17:000000:194(единое землепользование)	

Сведения о характерных точках границы земельного участка				
Система координат				
Зона №				
Номер точки	Координаты		Описание закрепления на местности	Средняя квадратическая погрешность определения координат характерных точек границ земельного участка, м
	X	Y		
1	2	3	4	5
1726	795537.64	1327964.55	данные отсутствуют	данные отсутствуют
1727	795512.08	1327994.72	данные отсутствуют	данные отсутствуют
1728	795462.54	1328063.53	данные отсутствуют	данные отсутствуют
1729	795401.38	1328148.62	данные отсутствуют	данные отсутствуют
1730	795250.04	1328355.79	данные отсутствуют	данные отсутствуют
1731	795195.76	1328429.53	данные отсутствуют	данные отсутствуют
1732	795111.59	1328526.92	данные отсутствуют	данные отсутствуют
1733	795034.96	1328417.72	данные отсутствуют	данные отсутствуют
1734	794931.51	1328333.43	данные отсутствуют	данные отсутствуют
1735	794871.22	1328299.26	данные отсутствуют	данные отсутствуют
1736	794897.86	1328304.17	данные отсутствуют	данные отсутствуют
1737	794926.77	1328282.17	данные отсутствуют	данные отсутствуют
1738	794929.51	1328265.54	данные отсутствуют	данные отсутствуют
1739	794922.04	1328238.92	данные отсутствуют	данные отсутствуют
1740	794908.31	1328222.12	данные отсутствуют	данные отсутствуют

Государственный регистратор		ФГИС ЕГРН
полное наименование должности	подпись	инициалы, фамилия

М.П.

Раздел 3.2

Выписка из Единого государственного реестра недвижимости об объекте недвижимости
Описание местоположения земельного участка

Земельный участок			
(вид объекта недвижимости)			
Лист №	Раздела 3.2	Всего листов раздела 3.2 : ____	Всего разделов: ____
Всего листов выписки: ____			
15.11.2021 № 99/2021/430783414			
Кадастровый номер:		02:17:000000:194(единое землепользование)	

Сведения о характерных точках границы земельного участка				
Система координат				
Зона №				
Номер точки	Координаты		Описание закрепления на местности	Средняя квадратическая погрешность определения координат характерных точек границ земельного участка, м
	X	Y		
1	2	3	4	5
1741	794870.46	1328191.94	данные отсутствуют	данные отсутствуют
1742	794838.25	1328141.07	данные отсутствуют	данные отсутствуют
1743	794827.36	1328138.99	данные отсутствуют	данные отсутствуют
1744	794781.21	1328176.12	данные отсутствуют	данные отсутствуют
1745	794731.61	1328231.56	данные отсутствуют	данные отсутствуют
1746	794716.94	1328224.23	данные отсутствуют	данные отсутствуют
1747	794696.89	1328186.64	данные отсутствуют	данные отсутствуют
1748	794730.82	1328170.17	данные отсутствуют	данные отсутствуют
1749	794762.37	1328156.66	данные отсутствуют	данные отсутствуют
1750	794787.16	1328140.53	данные отсутствуют	данные отсутствуют
1751	794824.65	1328092.13	данные отсутствуют	данные отсутствуют
1752	794833.46	1328078.79	данные отсутствуют	данные отсутствуют
1753	794842.86	1328043.23	данные отсутствуют	данные отсутствуют
1754	794842.98	1328036.46	данные отсутствуют	данные отсутствуют
1755	794841.38	1328023.43	данные отсутствуют	данные отсутствуют

Государственный регистратор		ФГИС ЕГРН
полное наименование должности	подпись	инициалы, фамилия

М.П.

Выписка из Единого государственного реестра недвижимости об объекте недвижимости
Описание местоположения земельного участка

Земельный участок			
(вид объекта недвижимости)			
Лист №	Раздела 3.2	Всего листов раздела 3.2 : ____	Всего разделов: ____
Всего листов выписки: ____			
15.11.2021 № 99/2021/430783414			
Кадастровый номер:		02:17:000000:194(единое землепользование)	

Сведения о характерных точках границы земельного участка				
Система координат				
Зона №				
Номер точки	Координаты		Описание закрепления на местности	Средняя квадратическая погрешность определения координат характерных точек границ земельного участка, м
	X	Y		
1	2	3	4	5
1756	794835.45	1327998.67	данные отсутствуют	данные отсутствуют
1757	794829.04	1327986.74	данные отсутствуют	данные отсутствуют
1758	794822.81	1327978.77	данные отсутствуют	данные отсутствуют
1759	794805.74	1327975.49	данные отсутствуют	данные отсутствуют
1760	794779.2	1327982.52	данные отсутствуют	данные отсутствуют
1761	794775.75	1327981.22	данные отсутствуют	данные отсутствуют
1762	794772.48	1327977.56	данные отсутствуют	данные отсутствуют
1763	794770.1	1327970.79	данные отсутствуют	данные отсутствуют
1764	794774.24	1327935.21	данные отсутствуют	данные отсутствуют
1765	794772.07	1327929.64	данные отсутствуют	данные отсутствуют
1766	794764.79	1327922.3	данные отсутствуют	данные отсутствуют
1767	794764.43	1327887.92	данные отсутствуют	данные отсутствуют
1768	794758.5	1327883.44	данные отсутствуют	данные отсутствуют
1769	794753.1	1327882.29	данные отсутствуют	данные отсутствуют
1770	794735.88	1327883.02	данные отсутствуют	данные отсутствуют

Государственный регистратор		ФГИС ЕГРН
полное наименование должности	подпись	инициалы, фамилия

М.П.

Раздел 3.2

Выписка из Единого государственного реестра недвижимости об объекте недвижимости
Описание местоположения земельного участка

Земельный участок			
(вид объекта недвижимости)			
Лист №	Раздела 3.2	Всего листов раздела 3.2 : ____	Всего разделов: ____
Всего листов выписки: ____			
15.11.2021 № 99/2021/430783414			
Кадастровый номер:		02:17:000000:194(единое землепользование)	

Сведения о характерных точках границы земельного участка				
Система координат				
Зона №				
Номер точки	Координаты		Описание закрепления на местности	Средняя квадратическая погрешность определения координат характерных точек границ земельного участка, м
	X	Y		
1	2	3	4	5
1771	794727.9	1327878.73	данные отсутствуют	данные отсутствуют
1772	794720.74	1327869.53	данные отсутствуют	данные отсутствуют
1773	794719.15	1327865.33	данные отсутствуют	данные отсутствуют
1774	794721.43	1327857.37	данные отсутствуют	данные отсутствуют
1775	794719.2	1327849.35	данные отсутствуют	данные отсутствуют
1776	794713.34	1327841.71	данные отсутствуют	данные отсутствуют
1777	794711.22	1327836.19	данные отсутствуют	данные отсутствуют
1778	794713.06	1327806.31	данные отсутствуют	данные отсутствуют
1779	794711.12	1327804.5	данные отсутствуют	данные отсутствуют
1780	794688.27	1327796.39	данные отсутствуют	данные отсутствуют
1781	794671.56	1327797.4	данные отсутствуют	данные отсутствуют
1782	794667.66	1327800.77	данные отсутствуют	данные отсутствуют
1783	794664.58	1327808.53	данные отсутствуют	данные отсутствуют
1784	794656.39	1327814.54	данные отсутствуют	данные отсутствуют
1785	794655.9	1327820.75	данные отсутствуют	данные отсутствуют

Государственный регистратор		ФГИС ЕГРН
полное наименование должности	подпись	инициалы, фамилия

М.П.

Земельный участок			
(вид объекта недвижимости)			
Лист №	Раздела 3.2	Всего листов раздела 3.2 : ____	Всего разделов: ____
Всего листов выписки: ____			
15.11.2021 № 99/2021/430783414			
Кадастровый номер:		02:17:000000:194(единое землепользование)	

Сведения о характерных точках границы земельного участка				
Система координат				
Зона №				
Номер точки	Координаты		Описание закрепления на местности	Средняя квадратическая погрешность определения координат характерных точек границ земельного участка, м
	X	Y		
1	2	3	4	5
1786	794650.13	1327837.64	данные отсутствуют	данные отсутствуют
1787	794609.49	1327887.77	данные отсутствуют	данные отсутствуют
1788	794584.19	1327923.22	данные отсутствуют	данные отсутствуют
1789	794572.7	1327942.29	данные отсутствуют	данные отсутствуют
1790	794557.58	1327922.07	данные отсутствуют	данные отсутствуют
1791	794544.68	1327901.85	данные отсутствуют	данные отсутствуют
1792	794502.7	1327821.26	данные отсутствуют	данные отсутствуют
1793	794468.31	1327656.21	данные отсутствуют	данные отсутствуют
1794	794436.15	1327544.87	данные отсутствуют	данные отсутствуют
1795	794380.78	1327355.98	данные отсутствуют	данные отсутствуют
1796	794336.13	1327236.46	данные отсутствуют	данные отсутствуют
1797	794282.54	1327154.74	данные отсутствуют	данные отсутствуют
1798	794263.49	1327127.5	данные отсутствуют	данные отсутствуют
1799	794355.1	1327126.84	данные отсутствуют	данные отсутствуют
1800	794426.63	1327235.86	данные отсутствуют	данные отсутствуют

Государственный регистратор		ФГИС ЕГРН
полное наименование должности	подпись	инициалы, фамилия

М.П.

Раздел 3.2

Выписка из Единого государственного реестра недвижимости об объекте недвижимости
Описание местоположения земельного участка

Земельный участок			
(вид объекта недвижимости)			
Лист №	Раздела 3.2	Всего листов раздела 3.2 : ____	Всего разделов: ____
Всего листов выписки: ____			
15.11.2021 № 99/2021/430783414			
Кадастровый номер:		02:17:000000:194(единое землепользование)	

Сведения о характерных точках границы земельного участка				
Система координат				
Зона №				
Номер точки	Координаты		Описание закрепления на местности	Средняя квадратическая погрешность определения координат характерных точек границ земельного участка, м
	X	Y		
1	2	3	4	5
1801	794486.28	1327319.45	данные отсутствуют	данные отсутствуют
1802	794511.32	1327519.73	данные отсутствуют	данные отсутствуют
1803	794578.08	1327736.7	данные отсутствуют	данные отсутствуют
1804	794628.15	1327728.35	данные отсутствуют	данные отсутствуют
1805	794700.04	1327667.52	данные отсутствуют	данные отсутствуют
1806	794725.27	1327723.57	данные отсутствуют	данные отсутствуют
1807	794745.73	1327758.75	данные отсутствуют	данные отсутствуют
1808	794768.64	1327666.59	данные отсутствуют	данные отсутствуют
1809	794750.79	1327638.68	данные отсутствуют	данные отсутствуют
1810	794805.75	1327646.93	данные отсутствуют	данные отсутствуют
1811	794786.07	1327664.04	данные отсутствуют	данные отсутствуют
1812	794771.36	1327693.31	данные отсутствуют	данные отсутствуют
1813	794765.83	1327718.01	данные отсутствуют	данные отсутствуют
1814	794773.89	1327730.26	данные отсутствуют	данные отсутствуют
1815	794795.24	1327741.29	данные отсутствуют	данные отсутствуют

Государственный регистратор		ФГИС ЕГРН
полное наименование должности	подпись	инициалы, фамилия

М.П.

Выписка из Единого государственного реестра недвижимости об объекте недвижимости
Описание местоположения земельного участка

Земельный участок			
(вид объекта недвижимости)			
Лист № <u> </u> Раздела 3.2	Всего листов раздела 3.2 : <u> </u>	Всего разделов: <u> </u>	Всего листов выписки: <u> </u>
15.11.2021 № 99/2021/430783414			
Кадастровый номер:		02:17:000000:194(единое землепользование)	

Сведения о характерных точках границы земельного участка				
Система координат				
Зона №				
Номер точки	Координаты		Описание закрепления на местности	Средняя квадратическая погрешность определения координат характерных точек границ земельного участка, м
	X	Y		
1	2	3	4	5
1816	794824.26	1327747.51	данные отсутствуют	данные отсутствуют
1817	794854.4	1327746.87	данные отсутствуют	данные отсутствуют
1818	794875.38	1327752.58	данные отсутствуют	данные отсутствуют
1819	794914.97	1327770.84	данные отсутствуют	данные отсутствуют
1820	794954.4	1327784.23	данные отсутствуют	данные отсутствуют
1821	794995.41	1327791.83	данные отсутствуют	данные отсутствуют
1822	795009.74	1327799.05	данные отсутствуют	данные отсутствуют
1823	795038.58	1327800.29	данные отсутствуют	данные отсутствуют
1824	795038.9	1327803.32	данные отсутствуют	данные отсутствуют
1825	795032.6	1327806.76	данные отсутствуют	данные отсутствуют
1826	795020.34	1327808.58	данные отсутствуют	данные отсутствуют
1827	795011.25	1327807.27	данные отсутствуют	данные отсутствуют
1828	795000.83	1327808.67	данные отсутствуют	данные отсутствуют
1829	794962.62	1327793.64	данные отсутствуют	данные отсутствуют
1830	794936.25	1327787.64	данные отсутствуют	данные отсутствуют

Государственный регистратор		ФГИС ЕГРН
полное наименование должности	подпись	инициалы, фамилия

М.П.

Раздел 3.2

Выписка из Единого государственного реестра недвижимости об объекте недвижимости
Описание местоположения земельного участка

Земельный участок			
(вид объекта недвижимости)			
Лист № <u> </u> Раздела 3.2	Всего листов раздела 3.2 : <u> </u>	Всего разделов: <u> </u>	Всего листов выписки: <u> </u>
15.11.2021 № 99/2021/430783414			
Кадастровый номер:		02:17:000000:194(единое землепользование)	

Сведения о характерных точках границы земельного участка				
Система координат				
Зона №				
Номер точки	Координаты		Описание закрепления на местности	Средняя квадратическая погрешность определения координат характерных точек границ земельного участка, м
	X	Y		
1	2	3	4	5
1831	794920.58	1327781.87	данные отсутствуют	данные отсутствуют
1832	794912.24	1327780.28	данные отсутствуют	данные отсутствуют
1833	794886.33	1327770.02	данные отсутствуют	данные отсутствуют
1834	794867.73	1327767.07	данные отсутствуют	данные отсутствуют
1835	794851.79	1327779.67	данные отсутствуют	данные отсутствуют
1836	794846.27	1327787.66	данные отсутствуют	данные отсутствуют
1837	794844.99	1327802.03	данные отсутствуют	данные отсутствуют
1838	794841.38	1327809.02	данные отсутствуют	данные отсутствуют
1839	794834.85	1327811.15	данные отсутствуют	данные отсутствуют
1840	794827.95	1327810.79	данные отсутствуют	данные отсутствуют
1841	794816.21	1327806.34	данные отсутствуют	данные отсутствуют
1842	794813.25	1327802.48	данные отсутствуют	данные отсутствуют
1843	794815.98	1327781.01	данные отсутствуют	данные отсутствуют
1844	794812.48	1327774.32	данные отсутствуют	данные отсутствуют
1845	794809.58	1327772.36	данные отсутствуют	данные отсутствуют

Государственный регистратор		ФГИС ЕГРН
полное наименование должности	подпись	инициалы, фамилия

М.П.

Земельный участок			
(вид объекта недвижимости)			
Лист №	Раздела 3.2	Всего листов раздела 3.2 : ____	Всего разделов: ____
Всего листов выписки: ____			
15.11.2021 № 99/2021/430783414			
Кадастровый номер:		02:17:000000:194(единое землепользование)	

Сведения о характерных точках границы земельного участка				
Система координат				
Зона №				
Номер точки	Координаты		Описание закрепления на местности	Средняя квадратическая погрешность определения координат характерных точек границ земельного участка, м
	X	Y		
1	2	3	4	5
1846	794803.37	1327772.43	данные отсутствуют	данные отсутствуют
1847	794797.78	1327777.02	данные отсутствуют	данные отсутствуют
1848	794793.98	1327783.74	данные отсутствуют	данные отсутствуют
1849	794793.04	1327799.38	данные отсутствуют	данные отсутствуют
1850	794796.5	1327815.34	данные отсутствуют	данные отсутствуют
1851	794825.3	1327865.47	данные отсутствуют	данные отсутствуют
1852	794866.34	1327915.47	данные отсутствуют	данные отсутствуют
1853	794899.3	1327940.56	данные отсутствуют	данные отсутствуют
1854	794930.77	1327978.72	данные отсутствуют	данные отсутствуют
1855	794962.34	1328008.95	данные отсутствуют	данные отсутствуют
1856	794978.71	1328030.62	данные отсутствуют	данные отсутствуют
1857	795035.49	1327986.03	данные отсутствуют	данные отсутствуют
1858	795033.17	1328004.04	данные отсутствуют	данные отсутствуют
1859	795065.74	1328030.62	данные отсутствуют	данные отсутствуют
1860	795088.04	1328017.76	данные отсутствуют	данные отсутствуют

Государственный регистратор		ФГИС ЕГРН
полное наименование должности	подпись	инициалы, фамилия

М.П.

Раздел 3.2

Выписка из Единого государственного реестра недвижимости об объекте недвижимости
Описание местоположения земельного участка

Земельный участок			
(вид объекта недвижимости)			
Лист №	Раздела 3.2	Всего листов раздела 3.2 : ____	Всего разделов: ____
Всего листов выписки: ____			
15.11.2021 № 99/2021/430783414			
Кадастровый номер:		02:17:000000:194(единое землепользование)	

Сведения о характерных точках границы земельного участка				
Система координат				
Зона №				
Номер точки	Координаты		Описание закрепления на местности	Средняя квадратическая погрешность определения координат характерных точек границ земельного участка, м
	X	Y		
1	2	3	4	5
1861	795124.19	1327952.25	данные отсутствуют	данные отсутствуют
1862	795127.56	1327942.9	данные отсутствуют	данные отсутствуют
1863	795133.92	1327910.58	данные отсутствуют	данные отсутствуют
1864	795257.68	1327820.85	данные отсутствуют	данные отсутствуют
1865	795345.78	1327750.66	данные отсутствуют	данные отсутствуют
1866	795363.92	1327771	данные отсутствуют	данные отсутствуют
1867	795388.84	1327769.44	данные отсутствуют	данные отсутствуют
1868	795401.91	1327775.61	данные отсутствуют	данные отсутствуют
1869	795449.21	1327832.86	данные отсутствуют	данные отсутствуют
1870	795462.08	1327837.93	данные отсутствуют	данные отсутствуют
1871	795468.04	1327832.36	данные отсутствуют	данные отсутствуют
1872	795467.61	1327823.21	данные отсутствуют	данные отсутствуют
1873	795436.68	1327779.81	данные отсутствуют	данные отсутствуют
1874	795432.56	1327767.63	данные отсутствуют	данные отсутствуют
1875	795444.24	1327736.59	данные отсутствуют	данные отсутствуют

Государственный регистратор		ФГИС ЕГРН
полное наименование должности	подпись	инициалы, фамилия

М.П.

Выписка из Единого государственного реестра недвижимости об объекте недвижимости
Описание местоположения земельного участка

Земельный участок			
(вид объекта недвижимости)			
Лист №	Раздела 3.2	Всего листов раздела 3.2 : ____	Всего разделов: ____
Всего листов выписки: ____			
15.11.2021 № 99/2021/430783414			
Кадастровый номер:		02:17:000000:194(единое землепользование)	

Сведения о характерных точках границы земельного участка				
Система координат				
Зона №				
Номер точки	Координаты		Описание закрепления на местности	Средняя квадратическая погрешность определения координат характерных точек границ земельного участка, м
	X	Y		
1	2	3	4	5
1876	795401.44	1327697.53	данные отсутствуют	данные отсутствуют
1877	795465.46	1327647.01	данные отсутствуют	данные отсутствуют
1878	795535.96	1327567.37	данные отсутствуют	данные отсутствуют
1879	795527.72	1327543.81	данные отсутствуют	данные отсутствуют
1880	795519.77	1327528.05	данные отсутствуют	данные отсутствуют
1881	795521.59	1327515.31	данные отсутствуют	данные отсутствуют
1882	795523.4	1327513.21	данные отсутствуют	данные отсутствуют
1883	795551.39	1327499.33	данные отсутствуют	данные отсутствуют
1884	795556.72	1327495.4	данные отсутствуют	данные отсутствуют
1885	795566.82	1327483.32	данные отсутствуют	данные отсутствуют
1886	795566.76	1327466.41	данные отсутствуют	данные отсутствуют
1887	795561.54	1327451.9	данные отсутствуют	данные отсутствуют
1888	795541.96	1327429.43	данные отсутствуют	данные отсутствуют
1889	795530.05	1327404.29	данные отсутствуют	данные отсутствуют
1890	795528.09	1327383.42	данные отсутствуют	данные отсутствуют

Государственный регистратор		ФГИС ЕГРН
полное наименование должности	подпись	инициалы, фамилия

М.П.

Выписка из Единого государственного реестра недвижимости об объекте недвижимости
Описание местоположения земельного участка

Земельный участок			
(вид объекта недвижимости)			
Лист №	Раздела 3.2	Всего листов раздела 3.2 : ____	Всего разделов: ____
Всего листов выписки: ____			
15.11.2021 № 99/2021/430783414			
Кадастровый номер:		02:17:000000:194(единое землепользование)	

Сведения о характерных точках границы земельного участка				
Система координат				
Зона №				
Номер точки	Координаты		Описание закрепления на местности	Средняя квадратическая погрешность определения координат характерных точек границ земельного участка, м
	X	Y		
1	2	3	4	5
1891	795538.2	1327359.76	данные отсутствуют	данные отсутствуют
1892	795544.17	1327334.6	данные отсутствуют	данные отсутствуют
1893	795542.14	1327321.42	данные отсутствуют	данные отсутствуют
1894	795538.51	1327311.99	данные отсутствуют	данные отсутствуют
1895	795536.2	1327299.22	данные отсутствуют	данные отсутствуют
1896	795518.41	1327278.01	данные отсутствуют	данные отсутствуют
1897	795513	1327275.56	данные отсутствуют	данные отсутствуют
1898	795501.22	1327273.93	данные отсутствуют	данные отсутствуют
1899	795497.85	1327276.66	данные отсутствуют	данные отсутствуют
1900	795493.26	1327289.7	данные отсутствуют	данные отсутствуют
1901	795489.22	1327309.42	данные отсутствуют	данные отсутствуют
1902	795486.5	1327344.88	данные отсутствуют	данные отсутствуют
1903	795484.13	1327349.07	данные отсутствуют	данные отсутствуют
1904	795421.05	1327396.75	данные отсутствуют	данные отсутствуют
1905	795364.14	1327443.52	данные отсутствуют	данные отсутствуют

Государственный регистратор		ФГИС ЕГРН
полное наименование должности	подпись	инициалы, фамилия

М.П.

Земельный участок			
(вид объекта недвижимости)			
Лист №	Раздела 3.2	Всего листов раздела 3.2 : ____	Всего разделов: ____
Всего листов выписки: ____			
15.11.2021 № 99/2021/430783414			
Кадастровый номер:		02:17:000000:194(единое землепользование)	

Сведения о характерных точках границы земельного участка				
Система координат				
Зона №				
Номер точки	Координаты		Описание закрепления на местности	Средняя квадратическая погрешность определения координат характерных точек границ земельного участка, м
	X	Y		
1	2	3	4	5
1906	795284.1	1327500.85	данные отсутствуют	данные отсутствуют
1907	795247.2	1327533.71	данные отсутствуют	данные отсутствуют
1908	795225.83	1327551.54	данные отсутствуют	данные отсутствуют
1909	795225.71	1327551.62	данные отсутствуют	данные отсутствуют
1910	795203.95	1327486.35	данные отсутствуют	данные отсутствуют
1911	795148.92	1327525.07	данные отсутствуют	данные отсутствуют
1912	795133.03	1327502.04	данные отсутствуют	данные отсутствуют
1913	795129.81	1327491.37	данные отсутствуют	данные отсутствуют
1914	795119.08	1327474.27	данные отсутствуют	данные отсутствуют
1915	795106.73	1327448.94	данные отсутствуют	данные отсутствуют
1916	795083.59	1327416.19	данные отсутствуют	данные отсутствуют
1917	795064.04	1327400.15	данные отсутствуют	данные отсутствуют
1918	795053.53	1327396.14	данные отсутствуют	данные отсутствуют
1919	795041.54	1327393.65	данные отсутствуют	данные отсутствуют
1920	795023.28	1327403.46	данные отсутствуют	данные отсутствуют

Государственный регистратор		ФГИС ЕГРН
полное наименование должности	подпись	инициалы, фамилия

М.П.

Раздел 3.2

Выписка из Единого государственного реестра недвижимости об объекте недвижимости
Описание местоположения земельного участка

Земельный участок			
(вид объекта недвижимости)			
Лист №	Раздела 3.2	Всего листов раздела 3.2 : ____	Всего разделов: ____
Всего листов выписки: ____			
15.11.2021 № 99/2021/430783414			
Кадастровый номер:		02:17:000000:194(единое землепользование)	

Сведения о характерных точках границы земельного участка				
Система координат				
Зона №				
Номер точки	Координаты		Описание закрепления на местности	Средняя квадратическая погрешность определения координат характерных точек границ земельного участка, м
	X	Y		
1	2	3	4	5
1921	795012.38	1327411.79	данные отсутствуют	данные отсутствуют
1922	794955.91	1327462.25	данные отсутствуют	данные отсутствуют
1923	794942.94	1327471.88	данные отсутствуют	данные отсутствуют
1924	794936.22	1327479.41	данные отсутствуют	данные отсутствуют
1925	794904.56	1327507.09	данные отсутствуют	данные отсутствуют
1926	794898.83	1327513.91	данные отсутствуют	данные отсутствуют
1927	794845.12	1327394.55	данные отсутствуют	данные отсутствуют
1928	794778.36	1327252.69	данные отсутствуют	данные отсутствуют
1929	794686.56	1327019.03	данные отсутствуют	данные отсутствуют
1930	794586.37	1326961.02	данные отсутствуют	данные отсутствуют
1931	794609.96	1326917.66	данные отсутствуют	данные отсутствуют
1932	794635.28	1326893.19	данные отсутствуют	данные отсутствуют
1933	794636.49	1326927.23	данные отсутствуют	данные отсутствуют
1934	794770.01	1326927.23	данные отсутствуют	данные отсутствуют
1935	794895.19	1327002.33	данные отсутствуют	данные отсутствуют

Государственный регистратор		ФГИС ЕГРН
полное наименование должности	подпись	инициалы, фамилия

М.П.

Выписка из Единого государственного реестра недвижимости об объекте недвижимости
Описание местоположения земельного участка

Земельный участок			
(вид объекта недвижимости)			
Лист №	Раздела 3.2	Всего листов раздела 3.2: ____	Всего разделов: ____
Всего листов выписки: ____			
15.11.2021 № 99/2021/430783414			
Кадастровый номер:		02:17:000000:194(единое землепользование)	

Сведения о характерных точках границы земельного участка				
Система координат				
Зона №				
Номер точки	Координаты		Описание закрепления на местности	Средняя квадратическая погрешность определения координат характерных точек границ земельного участка, м
	X	Y		
1	2	3	4	5
1936	795212.3	1326993.99	данные отсутствуют	данные отсутствуют
1937	795220.64	1326626.81	данные отсутствуют	данные отсутствуют
1938	795070.43	1326543.36	данные отсутствуют	данные отсутствуют
1939	794945.26	1326593.43	данные отсутствуют	данные отсутствуют
1940	794845.12	1326660.19	данные отсутствуют	данные отсутствуют
1941	794685.62	1326620.19	данные отсутствуют	данные отсутствуют
1942	794637.99	1326679.73	данные отсутствуют	данные отсутствуют
1943	794626.09	1326682.55	данные отсутствуют	данные отсутствуют
1944	794621.71	1326681.38	данные отсутствуют	данные отсутствуют
1945	794617.15	1326673.53	данные отсутствуют	данные отсутствуют
1946	794617.12	1326673.51	данные отсутствуют	данные отсутствуют
1947	794607.97	1326666.84	данные отсутствуют	данные отсутствуют
1948	794607.95	1326666.84	данные отсутствуют	данные отсутствуют
1949	794600.88	1326663.93	данные отсутствуют	данные отсутствуют
1950	794592.58	1326660.4	данные отсутствуют	данные отсутствуют

Государственный регистратор		ФГИС ЕГРН
полное наименование должности	подпись	инициалы, фамилия

М.П.

Раздел 3.2

Выписка из Единого государственного реестра недвижимости об объекте недвижимости
Описание местоположения земельного участка

Земельный участок			
(вид объекта недвижимости)			
Лист №	Раздела 3.2	Всего листов раздела 3.2: ____	Всего разделов: ____
Всего листов выписки: ____			
15.11.2021 № 99/2021/430783414			
Кадастровый номер:		02:17:000000:194(единое землепользование)	

Сведения о характерных точках границы земельного участка				
Система координат				
Зона №				
Номер точки	Координаты		Описание закрепления на местности	Средняя квадратическая погрешность определения координат характерных точек границ земельного участка, м
	X	Y		
1	2	3	4	5
1951	794592.57	1326660.39	данные отсутствуют	данные отсутствуют
1952	794586.34	1326658.32	данные отсутствуют	данные отсутствуют
1953	794583.46	1326656.05	данные отсутствуют	данные отсутствуют
1954	794580.56	1326649.41	данные отсутствуют	данные отсутствуют
1955	794577.44	1326644.41	данные отсутствуют	данные отсутствуют
1956	794577.41	1326644.38	данные отсутствуют	данные отсутствуют
1957	794572	1326641.06	данные отсутствуют	данные отсутствуют
1958	794571.95	1326641.05	данные отсутствуют	данные отсутствуют
1959	794565.71	1326640.84	данные отсутствуют	данные отсутствуют
1960	794559.7	1326640.63	данные отсутствуют	данные отсутствуют
1961	794555.36	1326638.35	данные отсутствуют	данные отсутствуют
1962	794549.56	1326634.02	данные отсутствуют	данные отсутствуют
1963	794541.72	1326610.34	данные отсутствуют	данные отсутствуют
1964	794541.71	1326610.33	данные отсутствуют	данные отсутствуют
1965	794527.72	1326581.7	данные отсутствуют	данные отсутствуют

Государственный регистратор		ФГИС ЕГРН
полное наименование должности	подпись	инициалы, фамилия

М.П.

Земельный участок			
(вид объекта недвижимости)			
Лист №	Раздела 3.2	Всего листов раздела 3.2 : ____	Всего разделов: ____
Всего листов выписки: ____			
15.11.2021 № 99/2021/430783414			
Кадастровый номер:		02:17:000000:194(единое землепользование)	

Сведения о характерных точках границы земельного участка				
Система координат				
Зона №				
Номер точки	Координаты		Описание закрепления на местности	Средняя квадратическая погрешность определения координат характерных точек границ земельного участка, м
	X	Y		
1	2	3	4	5
1966	794526.46	1326575.64	данные отсутствуют	данные отсутствуют
1967	794528.78	1326568.72	данные отсутствуют	данные отсутствуют
1968	794528.78	1326568.7	данные отсутствуют	данные отсутствуют
1969	794529.75	1326560.43	данные отсутствуют	данные отсутствуют
1970	794529.61	1326552.26	данные отсутствуют	данные отсутствуют
1971	794529.61	1326552.24	данные отсутствуют	данные отсутствуют
1972	794528.15	1326543.76	данные отсутствуют	данные отсутствуют
1973	794528.14	1326543.74	данные отсутствуют	данные отсутствуют
1974	794528.12	1326543.71	данные отсутствуют	данные отсутствуют
1975	794522.06	1326537.97	данные отсутствуют	данные отсутствуют
1976	794516.63	1326532.39	данные отсутствуют	данные отсутствуют
1977	794512.32	1326525.01	данные отсутствуют	данные отсутствуют
1978	794509.61	1326519.38	данные отсутствуют	данные отсутствуют
1979	794509.6	1326519.37	данные отсутствуют	данные отсутствуют
1980	794506.57	1326514.94	данные отсутствуют	данные отсутствуют

Государственный регистратор		ФГИС ЕГРН
полное наименование должности	подпись	инициалы, фамилия

М.П.

Раздел 3.2

Выписка из Единого государственного реестра недвижимости об объекте недвижимости
Описание местоположения земельного участка

Земельный участок			
(вид объекта недвижимости)			
Лист №	Раздела 3.2	Всего листов раздела 3.2 : ____	Всего разделов: ____
Всего листов выписки: ____			
15.11.2021 № 99/2021/430783414			
Кадастровый номер:		02:17:000000:194(единое землепользование)	

Сведения о характерных точках границы земельного участка				
Система координат				
Зона №				
Номер точки	Координаты		Описание закрепления на местности	Средняя квадратическая погрешность определения координат характерных точек границ земельного участка, м
	X	Y		
1	2	3	4	5
1981	794549.97	1326496.67	данные отсутствуют	данные отсутствуют
1982	794594.36	1326481.23	данные отсутствуют	данные отсутствуют
1983	794596.58	1326481.53	данные отсутствуют	данные отсутствуют
1984	794606.49	1326485.86	данные отсутствуют	данные отсутствуют
1985	794606.52	1326485.87	данные отсутствуют	данные отсутствуют
1986	794613.97	1326487.11	данные отсутствуют	данные отсутствуют
1987	794614.02	1326487.09	данные отсутствуют	данные отсутствуют
1988	794622.09	1326481.19	данные отсутствуют	данные отсутствуют
1989	794622.12	1326481.17	данные отсутствуют	данные отсутствуют
1990	794628.62	1326470.64	данные отсутствуют	данные отсутствуют
1991	794634.83	1326464.44	данные отсутствуют	данные отсутствуют
1992	794639.95	1326458.47	данные отсутствуют	данные отсутствуют
1993	794640.72	1326465.88	данные отсутствуют	данные отсутствуют
1994	794653.9	1326478.49	данные отсутствуют	данные отсутствуют
1995	794671.07	1326475.17	данные отсутствуют	данные отсутствуют

Государственный регистратор		ФГИС ЕГРН
полное наименование должности	подпись	инициалы, фамилия

М.П.

Выписка из Единого государственного реестра недвижимости об объекте недвижимости
Описание местоположения земельного участка

Земельный участок			
(вид объекта недвижимости)			
Лист №	Раздела 3.2	Всего листов раздела 3.2 : ____	Всего разделов: ____
Всего листов выписки: ____			
15.11.2021 № 99/2021/430783414			
Кадастровый номер:		02:17:000000:194(единое землепользование)	

Сведения о характерных точках границы земельного участка				
Система координат				
Зона №				
Номер точки	Координаты		Описание закрепления на местности	Средняя квадратическая погрешность определения координат характерных точек границ земельного участка, м
	X	Y		
1	2	3	4	5
1996	794691.54	1326479.34	данные отсутствуют	данные отсутствуют
1997	794717.21	1326464.49	данные отсутствуют	данные отсутствуют
1998	794758.06	1326454.05	данные отсутствуют	данные отсутствуют
1999	794784.55	1326454.6	данные отсутствуют	данные отсутствуют
2000	794796.37	1326458.77	данные отсутствуют	данные отсутствуют
2001	794814.17	1326455.21	данные отсутствуют	данные отсутствуют
2002	794820.64	1326455.34	данные отсутствуют	данные отсутствуют
2003	794823.3	1326482.47	данные отсутствуют	данные отсутствуют
2004	794792.51	1326519.78	данные отсутствуют	данные отсутствуют
2005	794791.73	1326541.68	данные отсутствуют	данные отсутствуют
2006	794807.38	1326562.02	данные отсутствуют	данные отсутствуют
2007	794825.36	1326556.54	данные отсутствуют	данные отсутствуют
2008	794905.14	1326520.57	данные отсутствуют	данные отсутствуют
2009	794971.62	1326473.64	данные отсутствуют	данные отсутствуют
2010	794995.09	1326439.22	данные отсутствуют	данные отсутствуют

Государственный регистратор		ФГИС ЕГРН
полное наименование должности	подпись	инициалы, фамилия

М.П.

Раздел 3.2

Выписка из Единого государственного реестра недвижимости об объекте недвижимости
Описание местоположения земельного участка

Земельный участок			
(вид объекта недвижимости)			
Лист №	Раздела 3.2	Всего листов раздела 3.2 : ____	Всего разделов: ____
Всего листов выписки: ____			
15.11.2021 № 99/2021/430783414			
Кадастровый номер:		02:17:000000:194(единое землепользование)	

Сведения о характерных точках границы земельного участка				
Система координат				
Зона №				
Номер точки	Координаты		Описание закрепления на местности	Средняя квадратическая погрешность определения координат характерных точек границ земельного участка, м
	X	Y		
1	2	3	4	5
2011	795000.57	1326411.85	данные отсутствуют	данные отсутствуют
2012	794995.87	1326398.55	данные отсутствуют	данные отсутствуют
2013	794966.93	1326393.86	данные отсутствуют	данные отсутствуют
2014	794930.66	1326398.65	данные отсутствуют	данные отсутствуют
2015	794937.16	1326380.24	данные отсутствуют	данные отсутствуют
2016	794988.6	1326372.12	данные отсутствуют	данные отсутствуют
2017	795029.22	1326393.78	данные отсутствуют	данные отсутствуют
2018	795064.41	1326382.96	данные отсутствуют	данные отсутствуют
2019	795096.9	1326382.96	данные отсутствуют	данные отсутствуют
2020	795115.85	1326372.12	данные отсутствуют	данные отсутствуют
2021	795151.05	1326372.12	данные отсутствуют	данные отсутствуют
2022	795175.43	1326382.96	данные отсутствуют	данные отсутствуют
2023	795188.96	1326382.96	данные отсутствуют	данные отсутствуют
2024	795210.62	1326380.24	данные отсутствуют	данные отсутствуют
2025	795237.7	1326364	данные отсутствуют	данные отсутствуют

Государственный регистратор		ФГИС ЕГРН
полное наименование должности	подпись	инициалы, фамилия

М.П.

Земельный участок			
(вид объекта недвижимости)			
Лист №	Раздела 3.2	Всего листов раздела 3.2 : ____	Всего разделов: ____
Всего листов выписки: ____			
15.11.2021 № 99/2021/430783414			
Кадастровый номер:		02:17:000000:194(единое землепользование)	

Сведения о характерных точках границы земельного участка				
Система координат				
Зона №				
Номер точки	Координаты		Описание закрепления на местности	Средняя квадратическая погрешность определения координат характерных точек границ земельного участка, м
	X	Y		
1	2	3	4	5
2026	795264.78	1326364	данные отсутствуют	данные отсутствуют
2027	795305.4	1326370.77	данные отсутствуют	данные отсутствуют
2028	795309.43	1326372.62	данные отсутствуют	данные отсутствуют
2029	795309.48	1326372.63	данные отсутствуют	данные отсутствуют
2030	795313.32	1326372.09	данные отсутствуют	данные отсутствуют
2031	795313.52	1326372.12	данные отсутствуют	данные отсутствуют
2032	795313.71	1326372.03	данные отсутствуют	данные отсутствуют
2033	795315.99	1326371.71	данные отсутствуют	данные отсутствуют
2034	795316.01	1326371.7	данные отсутствуют	данные отсутствуют
2035	795322.23	1326369.22	данные отсутствуют	данные отсутствуют
2036	795326.24	1326367.37	данные отсутствуют	данные отсутствуют
2037	795331.81	1326366.75	данные отсутствуют	данные отсутствуют
2038	795334.83	1326366.75	данные отсутствуют	данные отсутствуют
2039	795346.11	1326370.95	данные отсутствуют	данные отсутствуют
2040	795351.65	1326378.48	данные отсутствуют	данные отсутствуют

Государственный регистратор		ФГИС ЕГРН
полное наименование должности	подпись	инициалы, фамилия

М.П.

Раздел 3.2

Выписка из Единого государственного реестра недвижимости об объекте недвижимости
Описание местоположения земельного участка

Земельный участок			
(вид объекта недвижимости)			
Лист №	Раздела 3.2	Всего листов раздела 3.2 : ____	Всего разделов: ____
Всего листов выписки: ____			
15.11.2021 № 99/2021/430783414			
Кадастровый номер:		02:17:000000:194(единое землепользование)	

Сведения о характерных точках границы земельного участка				
Система координат				
Зона №				
Номер точки	Координаты		Описание закрепления на местности	Средняя квадратическая погрешность определения координат характерных точек границ земельного участка, м
	X	Y		
1	2	3	4	5
2041	795349.3	1326390.54	данные отсутствуют	данные отсутствуют
2042	795326.3	1326413.04	данные отсутствуют	данные отсутствуют
2043	795326.17	1326429.3	данные отсутствуют	данные отсутствуют
2044	795336.4	1326432.18	данные отсутствуют	данные отсутствуют
2045	795357.96	1326427.29	данные отсутствуют	данные отсутствуют
2046	795383.18	1326428.1	данные отсутствуют	данные отсутствуют
2047	795408.46	1326419.39	данные отсутствуют	данные отсутствуют
2048	795422.23	1326408.42	данные отсутствуют	данные отсутствуют
2049	795424.95	1326392.17	данные отсутствуют	данные отсутствуют
2050	795400.43	1326381.44	данные отсутствуют	данные отсутствуют
2051	795397.25	1326374.72	данные отсутствуют	данные отсутствуют
2052	795399.9	1326367.2	данные отсутствуют	данные отсутствуют
2053	795415.98	1326358.59	данные отсутствуют	данные отсутствуют
2054	795424.52	1326358.59	данные отсутствуют	данные отсутствуют
2055	795446.19	1326353.17	данные отсутствуют	данные отсутствуют

Государственный регистратор		ФГИС ЕГРН
полное наименование должности	подпись	инициалы, фамилия

М.П.

Выписка из Единого государственного реестра недвижимости об объекте недвижимости
Описание местоположения земельного участка

Земельный участок			
(вид объекта недвижимости)			
Лист №	Раздела 3.2	Всего листов раздела 3.2 : ____	Всего разделов: ____
Всего листов выписки: ____			
15.11.2021 № 99/2021/430783414			
Кадастровый номер:		02:17:000000:194(единое землепользование)	

Сведения о характерных точках границы земельного участка				
Система координат				
Зона №				
Номер точки	Координаты		Описание закрепления на местности	Средняя квадратическая погрешность определения координат характерных точек границ земельного участка, м
	X	Y		
1	2	3	4	5
2056	795511.17	1326374.83	данные отсутствуют	данные отсутствуют
2057	795559.9	1326393.78	данные отсутствуют	данные отсутствуют
2058	795569.25	1326393.78	данные отсутствуют	данные отсутствуют
2059	795571.91	1326394.04	данные отсутствуют	данные отсутствуют
2060	795571.96	1326394.03	данные отсутствуют	данные отсутствуют
2061	795571.97	1326394.02	данные отсутствуют	данные отсутствуют
2062	795572.23	1326393.78	данные отсутствуют	данные отсутствуют
2063	795586.98	1326393.78	данные отсутствуют	данные отсутствуют
2064	795601.65	1326381.37	данные отсутствуют	данные отсутствуют
2065	795607.63	1326378.83	данные отсутствуют	данные отсутствуют
2066	795607.64	1326378.81	данные отсутствуют	данные отсутствуют
2067	795613.23	1326373.23	данные отсутствуют	данные отсутствуют
2068	795613.25	1326373.21	данные отсутствуют	данные отсутствуют
2069	795614.68	1326370.34	данные отсутствуют	данные отсутствуют
2070	795622.18	1326364	данные отсутствуют	данные отсутствуют

Государственный регистратор		ФГИС ЕГРН
полное наименование должности	подпись	инициалы, фамилия

М.П.

Раздел 3.2

Выписка из Единого государственного реестра недвижимости об объекте недвижимости
Описание местоположения земельного участка

Земельный участок			
(вид объекта недвижимости)			
Лист №	Раздела 3.2	Всего листов раздела 3.2 : ____	Всего разделов: ____
Всего листов выписки: ____			
15.11.2021 № 99/2021/430783414			
Кадастровый номер:		02:17:000000:194(единое землепользование)	

Сведения о характерных точках границы земельного участка				
Система координат				
Зона №				
Номер точки	Координаты		Описание закрепления на местности	Средняя квадратическая погрешность определения координат характерных точек границ земельного участка, м
	X	Y		
1	2	3	4	5
2071	795687.16	1326350.46	данные отсутствуют	данные отсутствуют
2072	795784.28	1326356.8	данные отсутствуют	данные отсутствуют
2073	795797.31	1326377.85	данные отсутствуют	данные отсутствуют
2074	795817.63	1326384.84	данные отсутствуют	данные отсутствуют
2075	795842.26	1326378.2	данные отсутствуют	данные отсутствуют
2076	795893.13	1326350.48	данные отсутствуют	данные отсутствуют
2077	795913.79	1326353.17	данные отсутствуют	данные отсутствуют
2078	795966.94	1326347.9	данные отсутствуют	данные отсутствуют
2079	795981.09	1326339.13	данные отсутствуют	данные отсутствуют
2080	795989.69	1326328.72	данные отсутствуют	данные отсутствуют
2081	795990.41	1326328.8	данные отсутствуют	данные отсутствуют
2082	796032.71	1326331.02	данные отсутствуют	данные отсутствуют
2083	796027.34	1326337.86	данные отсутствуют	данные отсутствуют
2084	796028.71	1326350.5	данные отсутствуют	данные отсутствуют
2085	796038.95	1326357.86	данные отсутствуют	данные отсутствуют

Государственный регистратор		ФГИС ЕГРН
полное наименование должности	подпись	инициалы, фамилия

М.П.

Земельный участок			
(вид объекта недвижимости)			
Лист №	Раздела 3.2	Всего листов раздела 3.2 : ____	Всего разделов: ____
Всего листов выписки: ____			
15.11.2021 № 99/2021/430783414			
Кадастровый номер:		02:17:000000:194(единое землепользование)	

Сведения о характерных точках границы земельного участка				
Система координат				
Зона №				
Номер точки	Координаты		Описание закрепления на местности	Средняя квадратическая погрешность определения координат характерных точек границ земельного участка, м
	X	Y		
1	2	3	4	5
2086	796060.36	1326361.37	данные отсутствуют	данные отсутствуют
2087	796080.6	1326358.76	данные отсутствуют	данные отсутствуют
2088	796147.29	1326319.68	данные отсутствуют	данные отсутствуют
2089	796158.61	1326326.01	данные отсутствуют	данные отсутствуют
2090	796167.58	1326338.36	данные отсутствуют	данные отсутствуют
2091	796160.34	1326354.73	данные отсутствуют	данные отсутствуют
2092	796161.55	1326371.53	данные отсутствуют	данные отсутствуют
2093	796172.51	1326385.14	данные отсутствуют	данные отсутствуют
2094	796181.67	1326376.81	данные отсутствуют	данные отсутствуют
2095	796180.49	1326345.71	данные отсутствуют	данные отсутствуют
2096	796199.72	1326316.12	данные отсутствуют	данные отсутствуют
2097	796203.25	1326314.37	данные отсутствуют	данные отсутствуют
2098	796209.26	1326324.65	данные отсутствуют	данные отсутствуют
2099	796230.47	1326352.31	данные отсутствуют	данные отсутствуют
2100	796271.98	1326404.35	данные отсутствуют	данные отсутствуют

Государственный регистратор		ФГИС ЕГРН
полное наименование должности	подпись	инициалы, фамилия

М.П.

Раздел 3.2

Выписка из Единого государственного реестра недвижимости об объекте недвижимости
Описание местоположения земельного участка

Земельный участок			
(вид объекта недвижимости)			
Лист №	Раздела 3.2	Всего листов раздела 3.2 : ____	Всего разделов: ____
Всего листов выписки: ____			
15.11.2021 № 99/2021/430783414			
Кадастровый номер:		02:17:000000:194(единое землепользование)	

Сведения о характерных точках границы земельного участка				
Система координат				
Зона №				
Номер точки	Координаты		Описание закрепления на местности	Средняя квадратическая погрешность определения координат характерных точек границ земельного участка, м
	X	Y		
1	2	3	4	5
2101	796319.01	1326459.32	данные отсутствуют	данные отсутствуют
2102	796290.3	1326441.16	данные отсутствуют	данные отсутствуют
2103	796240.92	1326415.83	данные отсутствуют	данные отсутствуют
2104	796183.93	1326426.59	данные отсутствуют	данные отсутствуют
2105	796121.89	1326423.43	данные отсутствуют	данные отсутствуют
2106	796065.53	1326450.65	данные отсутствуют	данные отсутствуют
2107	795949.03	1326477.88	данные отсутствуют	данные отсутствуют
2108	795846.46	1326492.44	данные отсутствуют	данные отсутствуют
2109	795767.95	1326473.45	данные отсутствуют	данные отсутствуют
2110	795710.97	1326469.65	данные отсутствуют	данные отсутствуют
2111	795673.61	1326482.94	данные отсутствуют	данные отсутствуют
2112	795643.85	1326505.1	данные отсутствуют	данные отсутствуют
2113	795622.96	1326513.33	данные отсутствуют	данные отсутствуют
2114	795594.47	1326504.47	данные отсутствуют	данные отсутствуют
2115	795539.38	1326471.55	данные отсутствуют	данные отсутствуют

Государственный регистратор		ФГИС ЕГРН
полное наименование должности	подпись	инициалы, фамилия

М.П.

Выписка из Единого государственного реестра недвижимости об объекте недвижимости
Описание местоположения земельного участка

Земельный участок			
(вид объекта недвижимости)			
Лист №	Раздела 3.2	Всего листов раздела 3.2 : ____	Всего разделов: ____
Всего листов выписки: ____			
15.11.2021 № 99/2021/430783414			
Кадастровый номер:		02:17:000000:194(единое землепользование)	

Сведения о характерных точках границы земельного участка				
Система координат				
Зона №				
Номер точки	Координаты		Описание закрепления на местности	Средняя квадратическая погрешность определения координат характерных точек границ земельного участка, м
	X	Y		
1	2	3	4	5
2116	795421.62	1326437.36	данные отсутствуют	данные отсутствуют
2117	795389.96	1326436.09	данные отсутствуют	данные отсутствуют
2118	795340.57	1326450.02	данные отсутствуют	данные отсутствуют
2119	795286.12	1326484.21	данные отсутствуют	данные отсутствуют
2120	795265.86	1326487.38	данные отсутствуют	данные отсутствуют
2121	795168.35	1326464.58	данные отсутствуют	данные отсутствуют
2122	795223.71	1326626.12	данные отсутствуют	данные отсутствуют
2123	795216.47	1326935.65	данные отсутствуют	данные отсутствуют
2124	795271.99	1326947.84	данные отсутствуют	данные отсутствуют
2125	795336.33	1327060.39	данные отсутствуют	данные отсутствуют
2126	795819.72	1327045.5	данные отсутствуют	данные отсутствуют
2127	795819.87	1327017.18	данные отсутствуют	данные отсутствуют
2128	795834.61	1327013.11	данные отсутствуют	данные отсутствуют
2129	795864.64	1327008.61	данные отсутствуют	данные отсутствуют
2130	795886.04	1327010.99	данные отсутствуют	данные отсутствуют

Государственный регистратор		ФГИС ЕГРН
полное наименование должности	подпись	инициалы, фамилия

М.П.

Раздел 3.2

Выписка из Единого государственного реестра недвижимости об объекте недвижимости
Описание местоположения земельного участка

Земельный участок			
(вид объекта недвижимости)			
Лист №	Раздела 3.2	Всего листов раздела 3.2 : ____	Всего разделов: ____
Всего листов выписки: ____			
15.11.2021 № 99/2021/430783414			
Кадастровый номер:		02:17:000000:194(единое землепользование)	

Сведения о характерных точках границы земельного участка				
Система координат				
Зона №				
Номер точки	Координаты		Описание закрепления на местности	Средняя квадратическая погрешность определения координат характерных точек границ земельного участка, м
	X	Y		
1	2	3	4	5
2131	795939.22	1327011.63	данные отсутствуют	данные отсутствуют
2132	795961.38	1326990.1	данные отсутствуют	данные отсутствуют
2133	795953.78	1326960.98	данные отсутствуют	данные отсутствуют
2134	795946.18	1326923.62	данные отсутствуют	данные отсутствуют
2135	795988.29	1326916.65	данные отсутствуют	данные отсутствуют
2136	796123.78	1326914.75	данные отсутствуют	данные отсутствуют
2137	796167.47	1326894.49	данные отсутствуют	данные отсутствуют
2138	796218.76	1326881.2	данные отсутствуют	данные отсутствуют
2139	796393.51	1326801.42	данные отсутствуют	данные отсутствуют
2140	796396.67	1326704.55	данные отсутствуют	данные отсутствуют
2141	796399.21	1326610.21	данные отсутствуют	данные отсутствуют
2142	796383.38	1326521.57	данные отсутствуют	данные отсутствуют
2143	796371.98	1326502.57	данные отсутствуют	данные отсутствуют
2144	796354.59	1326482.94	данные отсутствуют	данные отсутствуют
2145	796369.24	1326483.76	данные отсутствуют	данные отсутствуют

Государственный регистратор		ФГИС ЕГРН
полное наименование должности	подпись	инициалы, фамилия

М.П.

Земельный участок			
(вид объекта недвижимости)			
Лист №	Раздела 3.2	Всего листов раздела 3.2 : ____	Всего разделов: ____
Всего листов выписки: ____			
15.11.2021 № 99/2021/430783414			
Кадастровый номер:		02:17:000000:194(единое землепользование)	

Сведения о характерных точках границы земельного участка				
Система координат				
Зона №				
Номер точки	Координаты		Описание закрепления на местности	Средняя квадратическая погрешность определения координат характерных точек границ земельного участка, м
	X	Y		
1	2	3	4	5
2146	796386.81	1326475.38	данные отсутствуют	данные отсутствуют
2147	796384.78	1326458.56	данные отсутствуют	данные отсутствуют
2148	796314.52	1326383.03	данные отсутствуют	данные отсутствуют
2149	796292.79	1326345.32	данные отсутствуют	данные отсутствуют
2150	796293.03	1326324.57	данные отсутствуют	данные отсутствуют
2151	796308.58	1326307.06	данные отсутствуют	данные отсутствуют
2152	796334.95	1326299.77	данные отсутствуют	данные отсутствуют
2153	796360.36	1326307.6	данные отсутствуют	данные отсутствуют
2154	796380.85	1326299.97	данные отсутствуют	данные отсутствуют
2155	796413.51	1326307.21	данные отсутствуют	данные отсутствуют
2156	796454.11	1326318.29	данные отсутствуют	данные отсутствуют
2157	796510.36	1326303.58	данные отсутствуют	данные отсутствуют
2158	796543.97	1326302.28	данные отсутствуют	данные отсутствуют
2159	796558.66	1326313.28	данные отсутствуют	данные отсутствуют
2160	796584.34	1326338.22	данные отсутствуют	данные отсутствуют

Государственный регистратор		ФГИС ЕГРН
полное наименование должности	подпись	инициалы, фамилия

М.П.

Раздел 3.2

Выписка из Единого государственного реестра недвижимости об объекте недвижимости
Описание местоположения земельного участка

Земельный участок			
(вид объекта недвижимости)			
Лист №	Раздела 3.2	Всего листов раздела 3.2 : ____	Всего разделов: ____
Всего листов выписки: ____			
15.11.2021 № 99/2021/430783414			
Кадастровый номер:		02:17:000000:194(единое землепользование)	

Сведения о характерных точках границы земельного участка				
Система координат				
Зона №				
Номер точки	Координаты		Описание закрепления на местности	Средняя квадратическая погрешность определения координат характерных точек границ земельного участка, м
	X	Y		
1	2	3	4	5
2161	796617.18	1326325.32	данные отсутствуют	данные отсутствуют
2162	796639.99	1326300.56	данные отсутствуют	данные отсутствуют
2163	796647.55	1326302.74	данные отсутствуют	данные отсутствуют
2164	796680.54	1326307.73	данные отсутствуют	данные отсутствуют
2165	796705.57	1326335.15	данные отсутствуют	данные отсутствуют
2166	796759.85	1326349.84	данные отсутствуют	данные отсутствуют
2167	796111.15	1327274.19	данные отсутствуют	данные отсутствуют
2168	796011.81	1327193.85	данные отсутствуют	данные отсутствуют
2169	795903.82	1327301.84	данные отсутствуют	данные отсутствуют
2170	795748.56	1327431.3	данные отсутствуют	данные отсутствуют
2171	795634.57	1327502.54	данные отсутствуют	данные отсутствуют
2172	795597.85	1327625.81	данные отсутствуют	данные отсутствуют
2173	795477.86	1327652.81	данные отсутствуют	данные отсутствуют
2174	795471.09	1327745.52	данные отсутствуют	данные отсутствуют
2175	795498.86	1327832.79	данные отсутствуют	данные отсутствуют

Государственный регистратор		ФГИС ЕГРН
полное наименование должности	подпись	инициалы, фамилия

М.П.

Выписка из Единого государственного реестра недвижимости об объекте недвижимости
Описание местоположения земельного участка

Земельный участок			
(вид объекта недвижимости)			
Лист №	Раздела 3.2	Всего листов раздела 3.2 : ____	Всего разделов: ____
Всего листов выписки: ____			
15.11.2021 № 99/2021/430783414			
Кадастровый номер:		02:17:000000:194(единое землепользование)	

Сведения о характерных точках границы земельного участка				
Система координат				
Зона №				
Номер точки	Координаты		Описание закрепления на местности	Средняя квадратическая погрешность определения координат характерных точек границ земельного участка, м
	X	Y		
1	2	3	4	5
2176	795480.86	1327868.79	данные отсутствуют	данные отсутствуют
2177	795387.87	1327799.79	данные отсутствуют	данные отсутствуют
2178	795225.88	1327889.78	данные отсутствуют	данные отсутствуют
2179	795099.9	1328027.77	данные отсутствуют	данные отсутствуют
2180	795258.88	1328219.75	данные отсутствуют	данные отсутствуют
2181	795237.88	1328255.75	данные отсутствуют	данные отсутствуют
2182	795075.9	1328180.75	данные отсутствуют	данные отсутствуют
2183	794910.92	1328309.74	данные отсутствуют	данные отсутствуют
2184	795037.63	1328413.7	данные отсутствуют	данные отсутствуют
2185	795111.87	1328519.44	данные отсутствуют	данные отсутствуют
2186	795192.86	1328425.7	данные отсутствуют	данные отсутствуют
2187	795543.08	1327946.5	данные отсутствуют	данные отсутствуют
2188	795704.69	1327717.39	данные отсутствуют	данные отсутствуют
2189	795956.29	1327402.8	данные отсутствуют	данные отсутствуют
2190	795638.21	1327498.25	данные отсутствуют	данные отсутствуют

Государственный регистратор		ФГИС ЕГРН
полное наименование должности	подпись	инициалы, фамилия

М.П.

Раздел 3.2

Выписка из Единого государственного реестра недвижимости об объекте недвижимости
Описание местоположения земельного участка

Земельный участок			
(вид объекта недвижимости)			
Лист №	Раздела 3.2	Всего листов раздела 3.2 : ____	Всего разделов: ____
Всего листов выписки: ____			
15.11.2021 № 99/2021/430783414			
Кадастровый номер:		02:17:000000:194(единое землепользование)	

Сведения о характерных точках границы земельного участка				
Система координат				
Зона №				
Номер точки	Координаты		Описание закрепления на местности	Средняя квадратическая погрешность определения координат характерных точек границ земельного участка, м
	X	Y		
1	2	3	4	5
2191	795720.06	1327429.69	данные отсутствуют	данные отсутствуют
2192	795838.3	1327336.71	данные отсутствуют	данные отсутствуют
2193	795932.65	1327270.05	данные отсутствуют	данные отсутствуют
2194	795996.5	1327209.08	данные отсутствуют	данные отсутствуют
2195	796011.46	1327194	данные отсутствуют	данные отсутствуют
2196	796015.6	1327190.84	данные отсутствуют	данные отсутствуют
2197	796018.17	1327188.39	данные отсутствуют	данные отсутствуют
2198	796026.04	1327201.42	данные отсутствуют	данные отсутствуют
2199	796027	1327205.83	данные отсутствуют	данные отсутствуют
2200	796036.74	1327213.94	данные отсутствуют	данные отсутствуют
2201	796087.65	1327240.62	данные отсутствуют	данные отсутствуют
2202	796147.53	1327253.75	данные отсутствуют	данные отсутствуют
2203	796208.09	1327240.39	данные отсутствуют	данные отсутствуют
2204	796251.44	1327201.53	данные отсутствуют	данные отсутствуют
2205	796251.24	1327195.86	данные отсутствуют	данные отсутствуют

Государственный регистратор		ФГИС ЕГРН
полное наименование должности	подпись	инициалы, фамилия

М.П.

Земельный участок			
(вид объекта недвижимости)			
Лист №	Раздела 3.2	Всего листов раздела 3.2 : ____	Всего разделов: ____
Всего листов выписки: ____			
15.11.2021 № 99/2021/430783414			
Кадастровый номер:		02:17:000000:194(единое землепользование)	

Сведения о характерных точках границы земельного участка				
Система координат				
Зона №				
Номер точки	Координаты		Описание закрепления на местности	Средняя квадратическая погрешность определения координат характерных точек границ земельного участка, м
	X	Y		
1	2	3	4	5
2206	796255.51	1327187.37	данные отсутствуют	данные отсутствуют
2207	796249.92	1327177.01	данные отсутствуют	данные отсутствуют
2208	796240.05	1327044.11	данные отсутствуют	данные отсутствуют
2209	796236.41	1326931.13	данные отсутствуют	данные отсутствуют
2210	796164.17	1326932.2	данные отсутствуют	данные отсутствуют
2211	796071.56	1326931.78	данные отсутствуют	данные отсутствуют
2212	795979.81	1326929.63	данные отсутствуют	данные отсутствуют
2213	795966.94	1326933.9	данные отсутствуют	данные отсутствуют
2214	795963.96	1326940.68	данные отсутствуют	данные отсутствуют
2215	795965.4	1326957.65	данные отсутствуют	данные отсутствуют
2216	795968.98	1326973.57	данные отсутствуют	данные отсутствуют
2217	795968.76	1326993.31	данные отсутствуют	данные отсутствуют
2218	795964.61	1327006.4	данные отсутствуют	данные отсутствуют
2219	795951.64	1327019.26	данные отсутствуют	данные отсутствуют
2220	795920.19	1327027.7	данные отсутствуют	данные отсутствуют

Государственный регистратор		ФГИС ЕГРН
полное наименование должности	подпись	инициалы, фамилия

М.П.

Раздел 3.2

Выписка из Единого государственного реестра недвижимости об объекте недвижимости
Описание местоположения земельного участка

Земельный участок			
(вид объекта недвижимости)			
Лист №	Раздела 3.2	Всего листов раздела 3.2 : ____	Всего разделов: ____
Всего листов выписки: ____			
15.11.2021 № 99/2021/430783414			
Кадастровый номер:		02:17:000000:194(единое землепользование)	

Сведения о характерных точках границы земельного участка				
Система координат				
Зона №				
Номер точки	Координаты		Описание закрепления на местности	Средняя квадратическая погрешность определения координат характерных точек границ земельного участка, м
	X	Y		
1	2	3	4	5
2221	795900.45	1327027.48	данные отсутствуют	данные отсутствуют
2222	795859.5	1327017.57	данные отсутствуют	данные отсутствуют
2223	795839.73	1327020.86	данные отсутствуют	данные отсутствуют
2224	795831.89	1327025.23	данные отсутствуют	данные отсутствуют
2225	795827.99	1327030.2	данные отсутствуют	данные отсутствуют
2226	795826.45	1327038.17	данные отсутствуют	данные отсутствуют
2227	795828.25	1327051.2	данные отсутствуют	данные отсутствуют
2228	795842.56	1327088.15	данные отсутствуют	данные отсутствуют
2229	795850.23	1327098.79	данные отсутствуют	данные отсутствуют
2230	795855.99	1327115.54	данные отсутствуют	данные отсутствуют
2231	795854.14	1327126.34	данные отсутствуют	данные отсутствуют
2232	795844.84	1327139.44	данные отсутствуют	данные отсутствуют
2233	795831.7	1327145.68	данные отсутствуют	данные отсутствуют
2234	795796.53	1327155.87	данные отсутствуют	данные отсутствуют
2235	795741.01	1327177.01	данные отсутствуют	данные отсутствуют

Государственный регистратор		ФГИС ЕГРН
полное наименование должности	подпись	инициалы, фамилия

М.П.

Выписка из Единого государственного реестра недвижимости об объекте недвижимости
Описание местоположения земельного участка

Земельный участок			
(вид объекта недвижимости)			
Лист №	Раздела 3.2	Всего листов раздела 3.2 : ____	Всего разделов: ____
Всего листов выписки: ____			
15.11.2021 № 99/2021/430783414			
Кадастровый номер:		02:17:000000:194(единое землепользование)	

Сведения о характерных точках границы земельного участка				
Система координат				
Зона №				
Номер точки	Координаты		Описание закрепления на местности	Средняя квадратическая погрешность определения координат характерных точек границ земельного участка, м
	X	Y		
1	2	3	4	5
2236	795647.53	1327217.41	данные отсутствуют	данные отсутствуют
2237	795600.38	1327237.46	данные отсутствуют	данные отсутствуют
2238	795603.38	1327297.48	данные отсутствуют	данные отсутствуют
2239	795669.41	1327290.63	данные отсутствуют	данные отсутствуют
2240	795670.69	1327263.19	данные отсутствуют	данные отсутствуют
2241	795713.42	1327258.25	данные отсутствуют	данные отсутствуют
2242	795721.28	1327258.47	данные отсутствуют	данные отсутствуют
2243	795721.28	1327271.36	данные отсутствуют	данные отсутствуют
2244	795719.84	1327292.38	данные отсутствуют	данные отсутствуют
2245	795659.57	1327312.69	данные отсутствуют	данные отсутствуют
2246	795635.48	1327317.22	данные отсутствуют	данные отсутствуют
2247	795630.74	1327320.22	данные отсутствуют	данные отсутствуют
2248	795623.96	1327334.6	данные отсутствуют	данные отсутствуют
2249	795619.39	1327359.38	данные отсутствуют	данные отсутствуют
2250	795612.75	1327371.31	данные отсутствуют	данные отсутствуют

Государственный регистратор		ФГИС ЕГРН
полное наименование должности	подпись	инициалы, фамилия

М.П.

Раздел 3.2

Выписка из Единого государственного реестра недвижимости об объекте недвижимости
Описание местоположения земельного участка

Земельный участок			
(вид объекта недвижимости)			
Лист №	Раздела 3.2	Всего листов раздела 3.2 : ____	Всего разделов: ____
Всего листов выписки: ____			
15.11.2021 № 99/2021/430783414			
Кадастровый номер:		02:17:000000:194(единое землепользование)	

Сведения о характерных точках границы земельного участка				
Система координат				
Зона №				
Номер точки	Координаты		Описание закрепления на местности	Средняя квадратическая погрешность определения координат характерных точек границ земельного участка, м
	X	Y		
1	2	3	4	5
2251	795611.37	1327378.14	данные отсутствуют	данные отсутствуют
2252	795633.93	1327449.29	данные отсутствуют	данные отсутствуют
2253	795632.87	1327472.89	данные отсутствуют	данные отсутствуют
2254	795204.51	1328220.53	данные отсутствуют	данные отсутствуют
2255	795217.34	1328217.04	данные отсутствуют	данные отсутствуют
2256	795222.16	1328205.41	данные отсутствуют	данные отсутствуют
2257	795217.84	1328191.78	данные отсутствуют	данные отсутствуют
2258	795165.46	1328137.96	данные отсутствуют	данные отсутствуют
2259	795123.74	1328121.91	данные отсутствуют	данные отсутствуют
2260	795080.28	1328114.15	данные отсутствуют	данные отсутствуют
2261	795065.92	1328119.41	данные отсутствуют	данные отсутствуют
2262	795059.32	1328127.06	данные отсутствуют	данные отсутствуют
2263	795034	1328119.53	данные отсутствуют	данные отсутствуют
2264	795011.73	1328101.73	данные отсутствуют	данные отсутствуют
2265	794972.97	1328058.24	данные отсутствуют	данные отсутствуют

Государственный регистратор		ФГИС ЕГРН
полное наименование должности	подпись	инициалы, фамилия

М.П.

Земельный участок			
(вид объекта недвижимости)			
Лист №	Раздела 3.2	Всего листов раздела 3.2 : ____	Всего разделов: ____
Всего листов выписки: ____			
15.11.2021 № 99/2021/430783414			
Кадастровый номер:		02:17:000000:194(единое землепользование)	

Сведения о характерных точках границы земельного участка				
Система координат				
Зона №				
Номер точки	Координаты		Описание закрепления на местности	Средняя квадратическая погрешность определения координат характерных точек границ земельного участка, м
	X	Y		
1	2	3	4	5
2266	794960.22	1328051.5	данные отсутствуют	данные отсутствуют
2267	794947.34	1328054.05	данные отсутствуют	данные отсутствуют
2268	794892.39	1328094.38	данные отсутствуют	данные отсутствуют
2269	794891.45	1328105.3	данные отсутствуют	данные отсутствуют
2270	794904.49	1328119.03	данные отсутствуют	данные отсутствуют
2271	794931.31	1328122.6	данные отсутствуют	данные отсутствуют
2272	794962.9	1328120.11	данные отсутствуют	данные отсутствуют
2273	794984.92	1328125.09	данные отсутствуют	данные отсутствуют
2274	795011.09	1328140.47	данные отсутствуют	данные отсутствуют
2275	795041.83	1328147.14	данные отсутствуют	данные отсутствуют
2276	795060.85	1328141	данные отсутствуют	данные отсутствуют
2277	795080.26	1328162.15	данные отсутствуют	данные отсутствуют
2278	795092.66	1328165.79	данные отсутствуют	данные отсутствуют
2279	795114.45	1328161.62	данные отсутствуют	данные отсутствуют
2280	795143.73	1328163.77	данные отсутствуют	данные отсутствуют

Государственный регистратор		ФГИС ЕГРН
полное наименование должности	подпись	инициалы, фамилия

М.П.

Раздел 3.2

Выписка из Единого государственного реестра недвижимости об объекте недвижимости
Описание местоположения земельного участка

Земельный участок			
(вид объекта недвижимости)			
Лист №	Раздела 3.2	Всего листов раздела 3.2 : ____	Всего разделов: ____
Всего листов выписки: ____			
15.11.2021 № 99/2021/430783414			
Кадастровый номер:		02:17:000000:194(единое землепользование)	

Сведения о характерных точках границы земельного участка				
Система координат				
Зона №				
Номер точки	Координаты		Описание закрепления на местности	Средняя квадратическая погрешность определения координат характерных точек границ земельного участка, м
	X	Y		
1	2	3	4	5
2281	795187.82	1328213.18	данные отсутствуют	данные отсутствуют
2282	795270.18	1327304.76	данные отсутствуют	данные отсутствуют
2283	795267.05	1327290.16	данные отсутствуют	данные отсутствуют
2284	795263.92	1327283.9	данные отсутствуют	данные отсутствуют
2285	795242.02	1327251.05	данные отсутствуют	данные отсутствуют
2286	795209.69	1327185.87	данные отсутствуют	данные отсутствуют
2287	795188.83	1327188.48	данные отсутствуют	данные отсутствуют
2288	795182.06	1327193.69	данные отсутствуют	данные отсутствуют
2289	795158.59	1327209.34	данные отсутствуют	данные отсутствуют
2290	795134.61	1327216.11	данные отсутствуют	данные отсутствуют
2291	795115.31	1327216.11	данные отсутствуют	данные отсутствуют
2292	795105.4	1327220.81	данные отсутствуют	данные отсутствуют
2293	795105.4	1327237.49	данные отсутствуют	данные отсутствуют
2294	795110.62	1327241.14	данные отсутствуют	данные отсутствуют
2295	795123.66	1327244.28	данные отсутствуют	данные отсутствуют

Государственный регистратор		ФГИС ЕГРН
полное наименование должности	подпись	инициалы, фамилия

М.П.

Выписка из Единого государственного реестра недвижимости об объекте недвижимости
Описание местоположения земельного участка

Земельный участок			
(вид объекта недвижимости)			
Лист №	Раздела 3.2	Всего листов раздела 3.2 : ____	Всего разделов: ____
Всего листов выписки: ____			
15.11.2021 № 99/2021/430783414			
Кадастровый номер:		02:17:000000:194(единое землепользование)	

Сведения о характерных точках границы земельного участка				
Система координат				
Зона №				
Номер точки	Координаты		Описание закрепления на местности	Средняя квадратическая погрешность определения координат характерных точек границ земельного участка, м
	X	Y		
1	2	3	4	5
2296	795135.65	1327252.1	данные отсутствуют	данные отсутствуют
2297	795138.78	1327255.22	данные отсутствуют	данные отсутствуют
2298	795144.51	1327264.61	данные отсутствуют	данные отсутствуют
2299	795146.6	1327273.47	данные отсутствуют	данные отсутствуют
2300	795150.25	1327279.21	данные отсутствуют	данные отсутствуют
2301	795160.15	1327285.46	данные отсутствуют	данные отсутствуют
2302	795173.19	1327285.98	данные отсутствуют	данные отсутствуют
2303	795181.53	1327281.29	данные отсутствуют	данные отсутствуют
2304	795188.83	1327273.99	данные отсутствуют	данные отсутствуют
2305	795200.3	1327272.43	данные отсутствуют	данные отсутствуют
2306	795218.56	1327278.68	данные отсутствуют	данные отсутствуют
2307	795233.16	1327294.33	данные отсутствуют	данные отсутствуют
2308	795254.53	1327304.76	данные отсутствуют	данные отсутствуют
2309	795130.93	1327347.58	данные отсутствуют	данные отсутствуют
2310	795141.35	1327344.97	данные отсутствуют	данные отсутствуют

Государственный регистратор		ФГИС ЕГРН
полное наименование должности	подпись	инициалы, фамилия

М.П.

Раздел 3.2

Выписка из Единого государственного реестра недвижимости об объекте недвижимости
Описание местоположения земельного участка

Земельный участок			
(вид объекта недвижимости)			
Лист №	Раздела 3.2	Всего листов раздела 3.2 : ____	Всего разделов: ____
Всего листов выписки: ____			
15.11.2021 № 99/2021/430783414			
Кадастровый номер:		02:17:000000:194(единое землепользование)	

Сведения о характерных точках границы земельного участка				
Система координат				
Зона №				
Номер точки	Координаты		Описание закрепления на местности	Средняя квадратическая погрешность определения координат характерных точек границ земельного участка, м
	X	Y		
1	2	3	4	5
2311	795122.58	1327310.04	данные отсутствуют	данные отсутствуют
2312	795103.29	1327271.97	данные отсутствуют	данные отсутствуют
2313	795061.57	1327201.06	данные отсутствуют	данные отсутствуют
2314	795047.49	1327173.94	данные отсутствуют	данные отсутствуют
2315	795010.99	1327068.09	данные отсутствуют	данные отсутствуют
2316	794993.79	1327043.07	данные отсутствуют	данные отсутствуют
2317	794977.1	1327031.59	данные отсутствуют	данные отсутствуют
2318	794973.45	1327036.29	данные отсутствуют	данные отсутствуют
2319	794975.01	1327047.75	данные отсутствуют	данные отсутствуют
2320	795009.43	1327112.93	данные отсутствуют	данные отсутствуют
2321	795053.75	1327229.21	данные отсутствуют	данные отсутствуют
2322	795094.42	1327296.48	данные отсутствуют	данные отсутствуют
2323	795572.02	1327588.91	данные отсутствуют	данные отсутствуют
2324	795581.99	1327586.41	данные отсутствуют	данные отсутствуют
2325	795610.04	1327569.59	данные отсутствуют	данные отсутствуют

Государственный регистратор		ФГИС ЕГРН
полное наименование должности	подпись	инициалы, фамилия

М.П.

Земельный участок			
(вид объекта недвижимости)			
Лист №	Раздела 3.2	Всего листов раздела 3.2 : ____	Всего разделов: ____
Всего листов выписки: ____			
15.11.2021 № 99/2021/430783414			
Кадастровый номер:		02:17:000000:194(единое землепользование)	

Сведения о характерных точках границы земельного участка				
Система координат				
Зона №				
Номер точки	Координаты		Описание закрепления на местности	Средняя квадратическая погрешность определения координат характерных точек границ земельного участка, м
	X	Y		
1	2	3	4	5
2326	795619.38	1327551.51	данные отсутствуют	данные отсутствуют
2327	795623.12	1327539.05	данные отсутствуют	данные отсутствуют
2328	795621.25	1327529.07	данные отсутствуют	данные отсутствуют
2329	795616.89	1327524.71	данные отсутствуют	данные отсутствуют
2330	795603.18	1327525.34	данные отсутствуют	данные отсутствуют
2331	795598.2	1327531.56	данные отсутствуют	данные отсутствуют
2332	795595.7	1327532.81	данные отсутствуют	данные отсутствуют
2333	795585.72	1327530.32	данные отсутствуют	данные отсутствуют
2334	795574.51	1327527.83	данные отсутствуют	данные отсутствуют
2335	795564.54	1327528.45	данные отсутствуют	данные отсутствуют
2336	795558.93	1327535.31	данные отсутствуют	данные отсутствуют
2337	795558.31	1327541.54	данные отсутствуют	данные отсутствуют
2338	795554.57	1327554.63	данные отсутствуют	данные отсутствуют
2339	795562.05	1327563.98	данные отсутствуют	данные отсутствуют
2340	795568.28	1327578.93	данные отсутствуют	данные отсутствуют

Государственный регистратор		ФГИС ЕГРН
полное наименование должности	подпись	инициалы, фамилия

М.П.

Раздел 3.2

Выписка из Единого государственного реестра недвижимости об объекте недвижимости
Описание местоположения земельного участка

Земельный участок			
(вид объекта недвижимости)			
Лист №	Раздела 3.2	Всего листов раздела 3.2 : ____	Всего разделов: ____
Всего листов выписки: ____			
15.11.2021 № 99/2021/430783414			
Кадастровый номер:		02:17:000000:194(единое землепользование)	

Сведения о характерных точках границы земельного участка				
Система координат				
Зона №				
Номер точки	Координаты		Описание закрепления на местности	Средняя квадратическая погрешность определения координат характерных точек границ земельного участка, м
	X	Y		
1	2	3	4	5
2341	794279.24	1328340.02	данные отсутствуют	данные отсутствуют
2342	794277.88	1328347.18	данные отсутствуют	данные отсутствуют
2343	794277.88	1328347.2	данные отсутствуют	данные отсутствуют
2344	794277.88	1328347.22	данные отсутствуют	данные отсутствуют
2345	794280.79	1328364.37	данные отсутствуют	данные отсутствуют
2346	794280.8	1328364.38	данные отсутствуют	данные отсутствуют
2347	794292.67	1328395.26	данные отсутствуют	данные отсутствуют
2348	794306.92	1328423.47	данные отсутствуют	данные отсутствуют
2349	794312.97	1328441.94	данные отсутствуют	данные отсутствуют
2350	794314.7	1328455.19	данные отсутствуют	данные отсутствуют
2351	794314.14	1328472.6	данные отсутствуют	данные отсутствуют
2352	794312.19	1328477.24	данные отсутствуют	данные отсутствуют
2353	794304.8	1328490.69	данные отсутствуют	данные отсутствуют
2354	794295.23	1328503	данные отсутствуют	данные отсутствуют
2355	794175.61	1328400.46	данные отсутствуют	данные отсутствуют

Государственный регистратор		ФГИС ЕГРН
полное наименование должности	подпись	инициалы, фамилия

М.П.

Выписка из Единого государственного реестра недвижимости об объекте недвижимости
Описание местоположения земельного участка

Земельный участок			
(вид объекта недвижимости)			
Лист №	Раздела 3.2	Всего листов раздела 3.2 : ____	Всего разделов: ____
Всего листов выписки: ____			
15.11.2021 № 99/2021/430783414			
Кадастровый номер:		02:17:000000:194(единое землепользование)	

Сведения о характерных точках границы земельного участка				
Система координат				
Зона №				
Номер точки	Координаты		Описание закрепления на местности	Средняя квадратическая погрешность определения координат характерных точек границ земельного участка, м
	X	Y		
1	2	3	4	5
2356	794042.09	1328400.46	данные отсутствуют	данные отсутствуют
2357	793966.99	1328508.94	данные отсутствуют	данные отсутствуют
2358	793866.85	1328450.53	данные отсутствуют	данные отсутствуют
2359	793766.71	1328392.11	данные отсутствуют	данные отсутствуют
2360	793616.5	1328400.46	данные отсутствуют	данные отсутствуют
2361	793574.77	1328533.98	данные отсутствуют	данные отсутствуют
2362	793599.81	1328667.5	данные отсутствуют	данные отсутствуют
2363	793699.95	1328725.92	данные отсутствуют	данные отсутствуют
2364	793783.4	1328842.75	данные отсутствуют	данные отсутствуют
2365	793641.53	1328892.82	данные отсутствуют	данные отсутствуют
2366	793499.67	1328926.19	данные отсутствуют	данные отсутствуют
2367	793353.6	1328715.2	данные отсутствуют	данные отсутствуют
2368	793266.85	1328770.21	данные отсутствуют	данные отсутствуют
2369	793263.78	1328739.5	данные отсутствуют	данные отсутствуют
2370	793251.93	1328726.27	данные отсутствуют	данные отсутствуют

Государственный регистратор		ФГИС ЕГРН
полное наименование должности	подпись	инициалы, фамилия

М.П.

Выписка из Единого государственного реестра недвижимости об объекте недвижимости
Описание местоположения земельного участка

Земельный участок			
(вид объекта недвижимости)			
Лист №	Раздела 3.2	Всего листов раздела 3.2 : ____	Всего разделов: ____
Всего листов выписки: ____			
15.11.2021 № 99/2021/430783414			
Кадастровый номер:		02:17:000000:194(единое землепользование)	

Сведения о характерных точках границы земельного участка				
Система координат				
Зона №				
Номер точки	Координаты		Описание закрепления на местности	Средняя квадратическая погрешность определения координат характерных точек границ земельного участка, м
	X	Y		
1	2	3	4	5
2371	793218.56	1328725.5	данные отсутствуют	данные отсутствуют
2372	793177.16	1328751.39	данные отсутствуют	данные отсутствуют
2373	793142.39	1328798.21	данные отсутствуют	данные отсутствуют
2374	793088.33	1328828.14	данные отсутствуют	данные отсутствуют
2375	793140.83	1328876.13	данные отсутствуют	данные отсутствуют
2376	793266.02	1329009.65	данные отсутствуют	данные отсутствуют
2377	793341.11	1329093.1	данные отсутствуют	данные отсутствуют
2378	793224.28	1329293.38	данные отсутствуют	данные отсутствуют
2379	793090.76	1329401.87	данные отсутствуют	данные отсутствуют
2380	792990.63	1329460.27	данные отсутствуют	данные отсутствуют
2381	792698.54	1329201.58	данные отсутствуют	данные отсутствуют
2382	792523.3	1329068.06	данные отсутствуют	данные отсутствуют
2383	792497.9	1329120.91	данные отсутствуют	данные отсутствуют
2384	792507.88	1329158.9	данные отсутствуют	данные отсутствуют
2385	792581.36	1329206.86	данные отсутствуют	данные отсутствуют

Государственный регистратор		ФГИС ЕГРН
полное наименование должности	подпись	инициалы, фамилия

М.П.

Земельный участок			
(вид объекта недвижимости)			
Лист №	Раздела 3.2	Всего листов раздела 3.2 : ____	Всего разделов: ____
Всего листов выписки: ____			
15.11.2021 № 99/2021/430783414			
Кадастровый номер:		02:17:000000:194(единое землепользование)	

Сведения о характерных точках границы земельного участка				
Система координат				
Зона №				
Номер точки	Координаты		Описание закрепления на местности	Средняя квадратическая погрешность определения координат характерных точек границ земельного участка, м
	X	Y		
1	2	3	4	5
2386	792423.56	1329227.97	данные отсутствуют	данные отсутствуют
2387	792315.73	1329275.92	данные отсутствуют	данные отсутствуют
2388	792288.33	1329278.29	данные отсутствуют	данные отсутствуют
2389	792287.11	1329276.16	данные отсутствуют	данные отсутствуют
2390	792314.08	1329274.47	данные отсутствуют	данные отсутствуют
2391	792422.44	1329225.73	данные отсутствуют	данные отсутствуют
2392	792576.18	1329205.85	данные отсутствуют	данные отсутствуют
2393	792506.43	1329162.36	данные отсутствуют	данные отсутствуют
2394	792495.18	1329121.49	данные отсутствуют	данные отсутствуют
2395	792521.62	1329067.49	данные отсутствуют	данные отсутствуют
2396	792531.09	1329056.43	данные отсутствуют	данные отсутствуют
2397	792438.1	1328879.45	данные отсутствуют	данные отсутствуют
2398	792351.86	1328767.34	данные отсутствуют	данные отсутствуют
2399	792304.24	1328649.97	данные отсутствуют	данные отсутствуют
2400	792273.49	1328549.86	данные отсутствуют	данные отсутствуют

Государственный регистратор		ФГИС ЕГРН
полное наименование должности	подпись	инициалы, фамилия

М.П.

Раздел 3.2

Выписка из Единого государственного реестра недвижимости об объекте недвижимости
Описание местоположения земельного участка

Земельный участок			
(вид объекта недвижимости)			
Лист №	Раздела 3.2	Всего листов раздела 3.2 : ____	Всего разделов: ____
Всего листов выписки: ____			
15.11.2021 № 99/2021/430783414			
Кадастровый номер:		02:17:000000:194(единое землепользование)	

Сведения о характерных точках границы земельного участка				
Система координат				
Зона №				
Номер точки	Координаты		Описание закрепления на местности	Средняя квадратическая погрешность определения координат характерных точек границ земельного участка, м
	X	Y		
1	2	3	4	5
2401	792241.62	1328509.36	данные отсутствуют	данные отсутствуют
2402	792182	1328473.37	данные отсутствуют	данные отсутствуют
2403	791970.23	1328452.62	данные отсутствуют	данные отсутствуют
2404	791942.13	1328317.75	данные отсутствуют	данные отсутствуют
2405	791938.07	1328303.06	данные отсутствуют	данные отсутствуют
2406	791933.98	1328300.51	данные отсутствуют	данные отсутствуют
2407	791928.63	1328300.19	данные отсутствуют	данные отсутствуют
2408	791926.89	1328290.77	данные отсутствуют	данные отсутствуют
2409	791936.81	1328289.31	данные отсутствуют	данные отсутствуют
2410	791949.92	1328290.55	данные отсутствуют	данные отсутствуют
2411	791961.55	1328295.21	данные отсутствуют	данные отсутствуют
2412	791988.39	1328310.55	данные отсутствуют	данные отсутствуют
2413	791993.62	1328319.28	данные отсутствуют	данные отсутствуют
2414	792000.49	1328331.15	данные отсутствуют	данные отсутствуют
2415	792000.52	1328331.18	данные отсутствуют	данные отсутствуют

Государственный регистратор		ФГИС ЕГРН
полное наименование должности	подпись	инициалы, фамилия

М.П.

Выписка из Единого государственного реестра недвижимости об объекте недвижимости
Описание местоположения земельного участка

Земельный участок			
(вид объекта недвижимости)			
Лист №	Раздела 3.2	Всего листов раздела 3.2 : ____	Всего разделов: ____
Всего листов выписки: ____			
15.11.2021 № 99/2021/430783414			
Кадастровый номер:		02:17:000000:194(единое землепользование)	

Сведения о характерных точках границы земельного участка				
Система координат				
Зона №				
Номер точки	Координаты		Описание закрепления на местности	Средняя квадратическая погрешность определения координат характерных точек границ земельного участка, м
	X	Y		
1	2	3	4	5
2416	792000.56	1328331.19	данные отсутствуют	данные отсутствуют
2417	792013.08	1328333.07	данные отсутствуют	данные отсутствуют
2418	792026.16	1328333.69	данные отсутствуют	данные отсутствуют
2419	792036.14	1328343.05	данные отсутствуют	данные отсутствуют
2420	792036.16	1328343.06	данные отсутствуют	данные отсутствуют
2421	792049.3	1328349.94	данные отсутствуют	данные отсутствуют
2422	792061.18	1328354.32	данные отсутствуют	данные отсутствуют
2423	792088.06	1328363.7	данные отсутствуют	данные отсутствуют
2424	792088.09	1328363.71	данные отсутствуют	данные отсутствуют
2425	792113.08	1328363.71	данные отсутствуют	данные отсутствуют
2426	792139.32	1328369.95	данные отсутствуют	данные отсутствуют
2427	792187.34	1328406.56	данные отсутствуют	данные отсутствуют
2428	792190.51	1328422.4	данные отсутствуют	данные отсутствуют
2429	792190.52	1328422.42	данные отсутствуют	данные отсутствуют
2430	792190.55	1328422.45	данные отсутствуют	данные отсутствуют

Государственный регистратор		ФГИС ЕГРН
полное наименование должности	подпись	инициалы, фамилия

М.П.

Раздел 3.2

Выписка из Единого государственного реестра недвижимости об объекте недвижимости
Описание местоположения земельного участка

Земельный участок			
(вид объекта недвижимости)			
Лист №	Раздела 3.2	Всего листов раздела 3.2 : ____	Всего разделов: ____
Всего листов выписки: ____			
15.11.2021 № 99/2021/430783414			
Кадастровый номер:		02:17:000000:194(единое землепользование)	

Сведения о характерных точках границы земельного участка				
Система координат				
Зона №				
Номер точки	Координаты		Описание закрепления на местности	Средняя квадратическая погрешность определения координат характерных точек границ земельного участка, м
	X	Y		
1	2	3	4	5
2431	792211.81	1328437.45	данные отсутствуют	данные отсутствуют
2432	792211.82	1328437.46	данные отсутствуют	данные отсутствуют
2433	792211.84	1328437.47	данные отсутствуют	данные отсутствуют
2434	792236.83	1328443.72	данные отсутствуют	данные отсутствуют
2435	792261.83	1328454.96	данные отсутствуют	данные отсутствуют
2436	792261.87	1328454.97	данные отсутствуют	данные отсутствуют
2437	792261.92	1328454.95	данные отсутствуют	данные отсутствуют
2438	792281.92	1328439.96	данные отсутствуют	данные отсутствуют
2439	792281.95	1328439.92	данные отсутствуют	данные отсутствуют
2440	792290.7	1328416.17	данные отсутствуют	данные отсутствуют
2441	792296.93	1328404.93	данные отсутствуют	данные отсутствуют
2442	792308.79	1328399.33	данные отсутствуют	данные отсутствуют
2443	792321.91	1328394.32	данные отсутствуют	данные отсутствуют
2444	792334.42	1328389.33	данные отсутствуют	данные отсутствуют
2445	792334.44	1328389.33	данные отсутствуют	данные отсутствуют

Государственный регистратор		ФГИС ЕГРН
полное наименование должности	подпись	инициалы, фамилия

М.П.

Земельный участок			
(вид объекта недвижимости)			
Лист №	Раздела 3.2	Всего листов раздела 3.2 : ____	Всего разделов: ____
Всего листов выписки: ____			
15.11.2021 № 99/2021/430783414			
Кадастровый номер:		02:17:000000:194(единое землепользование)	

Сведения о характерных точках границы земельного участка				
Система координат				
Зона №				
Номер точки	Координаты		Описание закрепления на местности	Средняя квадратическая погрешность определения координат характерных точек границ земельного участка, м
	X	Y		
1	2	3	4	5
2446	792346.31	1328381.82	данные отсутствуют	данные отсутствуют
2447	792346.34	1328381.78	данные отсутствуют	данные отсутствуют
2448	792346.35	1328381.75	данные отсутствуют	данные отсутствуют
2449	792347.6	1328368.61	данные отсутствуют	данные отсутствуют
2450	792347.59	1328368.58	данные отсутствуют	данные отсутствуют
2451	792342.59	1328356.71	данные отсутствуют	данные отсутствуют
2452	792340.21	1328350.26	данные отсутствуют	данные отсутствуют
2453	792349.31	1328343.89	данные отсутствуют	данные отсутствуют
2454	792351.24	1328343.71	данные отсутствуют	данные отсутствуют
2455	792361.84	1328350.56	данные отсутствуют	данные отсутствуют
2456	792361.88	1328350.57	данные отсутствуют	данные отсутствуют
2457	792375.01	1328350.57	данные отсутствуют	данные отсутствуют
2458	792375.05	1328350.56	данные отсутствуют	данные отсутствуют
2459	792386.3	1328344.32	данные отсутствуют	данные отсутствуют
2460	792386.31	1328344.31	данные отсутствуют	данные отсутствуют

Государственный регистратор		ФГИС ЕГРН
полное наименование должности	подпись	инициалы, фамилия

М.П.

Раздел 3.2

Выписка из Единого государственного реестра недвижимости об объекте недвижимости
Описание местоположения земельного участка

Земельный участок			
(вид объекта недвижимости)			
Лист №	Раздела 3.2	Всего листов раздела 3.2 : ____	Всего разделов: ____
Всего листов выписки: ____			
15.11.2021 № 99/2021/430783414			
Кадастровый номер:		02:17:000000:194(единое землепользование)	

Сведения о характерных точках границы земельного участка				
Система координат				
Зона №				
Номер точки	Координаты		Описание закрепления на местности	Средняя квадратическая погрешность определения координат характерных точек границ земельного участка, м
	X	Y		
1	2	3	4	5
2461	792396.32	1328336.81	данные отсутствуют	данные отсутствуют
2462	792396.34	1328336.78	данные отсутствуют	данные отсутствуют
2463	792402.6	1328324.89	данные отсутствуют	данные отсутствуют
2464	792402.62	1328324.84	данные отсутствуют	данные отсутствуют
2465	792400.73	1328312.34	данные отсутствуют	данные отсутствуют
2466	792400.72	1328312.31	данные отсутствуют	данные отсутствуют
2467	792400.71	1328312.29	данные отсутствуют	данные отсутствуют
2468	792391.96	1328302.92	данные отсутствуют	данные отсутствуют
2469	792391.94	1328302.9	данные отсутствуют	данные отсутствуют
2470	792391.89	1328302.89	данные отсутствуют	данные отсутствуют
2471	792379.43	1328302.26	данные отсутствуют	данные отсутствуют
2472	792375.53	1328298.09	данные отсутствуют	данные отсутствуют
2473	792371.33	1328280.26	данные отсутствуют	данные отсутствуют
2474	792371.35	1328279.84	данные отсутствуют	данные отсутствуют
2475	792371.35	1328266.1	данные отсутствуют	данные отсутствуют

Государственный регистратор		ФГИС ЕГРН
полное наименование должности	подпись	инициалы, фамилия

М.П.

Выписка из Единого государственного реестра недвижимости об объекте недвижимости
Описание местоположения земельного участка

Земельный участок			
(вид объекта недвижимости)			
Лист №	Раздела 3.2	Всего листов раздела 3.2 : ____	Всего разделов: ____
Всего листов выписки: ____			
15.11.2021 № 99/2021/430783414			
Кадастровый номер:		02:17:000000:194(единое землепользование)	

Сведения о характерных точках границы земельного участка				
Система координат				
Зона №				
Номер точки	Координаты		Описание закрепления на местности	Средняя квадратическая погрешность определения координат характерных точек границ земельного участка, м
	X	Y		
1	2	3	4	5
2476	792371.35	1328253	данные отсутствуют	данные отсутствуют
2477	792381.94	1328244.93	данные отсутствуют	данные отсутствуют
2478	792386.31	1328243.04	данные отсутствуют	данные отсутствуют
2479	792386.34	1328243	данные отсутствуют	данные отсутствуют
2480	792386.35	1328242.96	данные отсутствуют	данные отсутствуют
2481	792386.35	1328239.84	данные отсутствуют	данные отсутствуют
2482	792386.34	1328239.8	данные отсутствуют	данные отсутствуют
2483	792386.33	1328239.78	данные отсутствуют	данные отсутствуют
2484	792380.08	1328232.9	данные отсутствуют	данные отсутствуют
2485	792380.06	1328232.89	данные отсутствуют	данные отсутствуют
2486	792372.89	1328227.51	данные отсутствуют	данные отсутствуют
2487	792375.51	1328217.9	данные отсутствуют	данные отсутствуют
2488	792389.67	1328177.77	данные отсутствуют	данные отсутствуют
2489	792395.01	1328178.04	данные отсутствуют	данные отсутствуют
2490	792407.52	1328177.42	данные отсутствуют	данные отсутствуют

Государственный регистратор		ФГИС ЕГРН
полное наименование должности	подпись	инициалы, фамилия

М.П.

Раздел 3.2

Выписка из Единого государственного реестра недвижимости об объекте недвижимости
Описание местоположения земельного участка

Земельный участок			
(вид объекта недвижимости)			
Лист №	Раздела 3.2	Всего листов раздела 3.2 : ____	Всего разделов: ____
Всего листов выписки: ____			
15.11.2021 № 99/2021/430783414			
Кадастровый номер:		02:17:000000:194(единое землепользование)	

Сведения о характерных точках границы земельного участка				
Система координат				
Зона №				
Номер точки	Координаты		Описание закрепления на местности	Средняя квадратическая погрешность определения координат характерных точек границ земельного участка, м
	X	Y		
1	2	3	4	5
2491	792407.57	1328177.4	данные отсутствуют	данные отсутствуют
2492	792417.57	1328169.89	данные отсутствуют	данные отсутствуют
2493	792417.59	1328169.87	данные отсутствуют	данные отсутствуют
2494	792425.72	1328158.63	данные отсутствуют	данные отсутствуют
2495	792425.73	1328158.58	данные отсутствуют	данные отсутствуют
2496	792426.36	1328146.11	данные отсутствуют	данные отсутствуют
2497	792432.58	1328134.91	данные отсутствуют	данные отсутствуют
2498	792445.63	1328133.66	данные отсутствуют	данные отсутствуют
2499	792456.22	1328141.14	данные отсутствуют	данные отсутствуют
2500	792456.23	1328141.15	данные отсутствуют	данные отсутствуют
2501	792456.26	1328141.16	данные отсутствуют	данные отсутствуют
2502	792468.78	1328143.03	данные отсутствуют	данные отсутствуют
2503	792468.83	1328143.02	данные отсутствуют	данные отсутствуют
2504	792468.86	1328142.97	данные отсутствуют	данные отсутствуют
2505	792473.23	1328131.11	данные отсутствуют	данные отсутствуют

Государственный регистратор		ФГИС ЕГРН
полное наименование должности	подпись	инициалы, фамилия

М.П.

Земельный участок			
(вид объекта недвижимости)			
Лист №	Раздела 3.2	Всего листов раздела 3.2 : ____	Всего разделов: ____
Всего листов выписки: ____			
15.11.2021 № 99/2021/430783414			
Кадастровый номер:		02:17:000000:194(единое землепользование)	

Сведения о характерных точках границы земельного участка				
Система координат				
Зона №				
Номер точки	Координаты		Описание закрепления на местности	Средняя квадратическая погрешность определения координат характерных точек границ земельного участка, м
	X	Y		
1	2	3	4	5
2506	792480.09	1328119.27	данные отсутствуют	данные отсутствуют
2507	792492.56	1328114.27	данные отсутствуют	данные отсутствуют
2508	792492.58	1328114.27	данные отсутствуют	данные отсутствуют
2509	792492.61	1328114.24	данные отсутствуют	данные отсутствуют
2510	792499.49	1328103.62	данные отсутствуют	данные отсутствуют
2511	792499.5	1328103.57	данные отсутствуют	данные отсутствуют
2512	792499.49	1328103.53	данные отсутствуют	данные отсутствуют
2513	792493.24	1328091.66	данные отсутствуют	данные отсутствуют
2514	792486.99	1328079.17	данные отсутствуют	данные отсутствуют
2515	792489.49	1328066.71	данные отсутствуют	данные отсутствуют
2516	792489.49	1328066.69	данные отсутствуют	данные отсутствуют
2517	792488.87	1328052.93	данные отсутствуют	данные отсутствуют
2518	792488.41	1328043.82	данные отсутствуют	данные отсутствуют
2519	792619.17	1328144.26	данные отсутствуют	данные отсутствуют
2520	792644.62	1328102.7	данные отсутствуют	данные отсутствуют

Государственный регистратор		ФГИС ЕГРН
полное наименование должности	подпись	инициалы, фамилия

М.П.

Раздел 3.2

Выписка из Единого государственного реестра недвижимости об объекте недвижимости
Описание местоположения земельного участка

Земельный участок			
(вид объекта недвижимости)			
Лист №	Раздела 3.2	Всего листов раздела 3.2 : ____	Всего разделов: ____
Всего листов выписки: ____			
15.11.2021 № 99/2021/430783414			
Кадастровый номер:		02:17:000000:194(единое землепользование)	

Сведения о характерных точках границы земельного участка				
Система координат				
Зона №				
Номер точки	Координаты		Описание закрепления на местности	Средняя квадратическая погрешность определения координат характерных точек границ земельного участка, м
	X	Y		
1	2	3	4	5
2521	792666.68	1328086.34	данные отсутствуют	данные отсутствуют
2522	792676.72	1328073.15	данные отсутствуют	данные отсутствуют
2523	792688.35	1328036.75	данные отсутствуют	данные отсутствуют
2524	792697.34	1328011.46	данные отсутствуют	данные отсутствуют
2525	792708.97	1327995.1	данные отсутствуют	данные отсутствуют
2526	792721.66	1327984.02	данные отсутствуют	данные отсутствуют
2527	792728.53	1327963.46	данные отсутствуют	данные отсутствуют
2528	792722.72	1327935.5	данные отсутствуют	данные отсутствуют
2529	792700.51	1327872.22	данные отсутствуют	данные отсутствуют
2530	792690.47	1327854.3	данные отсутствуют	данные отсутствуют
2531	792691.01	1327846.91	данные отсутствуют	данные отсутствуют
2532	792702.63	1327826.35	данные отсутствуют	данные отсутствуют
2533	792712.67	1327779.42	данные отсутствуют	данные отсутствуют
2534	792726.42	1327722.99	данные отсутствуют	данные отсутствуют
2535	792737.52	1327702.94	данные отсутствуют	данные отсутствуют

Государственный регистратор		ФГИС ЕГРН
полное наименование должности	подпись	инициалы, фамилия

М.П.

Выписка из Единого государственного реестра недвижимости об объекте недвижимости
Описание местоположения земельного участка

Земельный участок			
(вид объекта недвижимости)			
Лист №	Раздела 3.2	Всего листов раздела 3.2 : ____	Всего разделов: ____
Всего листов выписки: ____			
15.11.2021 № 99/2021/430783414			
Кадастровый номер:		02:17:000000:194(единое землепользование)	

Сведения о характерных точках границы земельного участка				
Система координат				
Зона №				
Номер точки	Координаты		Описание закрепления на местности	Средняя квадратическая погрешность определения координат характерных точек границ земельного участка, м
	X	Y		
1	2	3	4	5
2536	792767.12	1327673.42	данные отсутствуют	данные отсутствуют
2537	792795.14	1327661.3	данные отсутствуют	данные отсутствуют
2538	792830.03	1327637.55	данные отсутствуют	данные отсутствуют
2539	792897.17	1327582.72	данные отсутствуют	данные отсутствуют
2540	792935.76	1327558.46	данные отсутствуют	данные отсутствуют
2541	793007.13	1327557.94	данные отсутствуют	данные отсутствуют
2542	793051.53	1327540	данные отсутствуют	данные отсутствуют
2543	793095.94	1327503.09	данные отсутствуют	данные отсутствуют
2544	793148.8	1327477.25	данные отсутствуют	данные отсутствуют
2545	793192.15	1327416.59	данные отсутствуют	данные отсутствуют
2546	793278.85	1327348.58	данные отсутствуют	данные отсутствуют
2547	793284.31	1327341.49	данные отсутствуют	данные отсутствуют
2548	793287.73	1327338.5	данные отсутствуют	данные отсутствуют
2549	793287.75	1327338.48	данные отсутствуют	данные отсутствуют
2550	793290.23	1327334.55	данные отсутствуют	данные отсутствуют

Государственный регистратор		ФГИС ЕГРН
полное наименование должности	подпись	инициалы, фамилия

М.П.

Раздел 3.2

Выписка из Единого государственного реестра недвижимости об объекте недвижимости
Описание местоположения земельного участка

Земельный участок			
(вид объекта недвижимости)			
Лист №	Раздела 3.2	Всего листов раздела 3.2 : ____	Всего разделов: ____
Всего листов выписки: ____			
15.11.2021 № 99/2021/430783414			
Кадастровый номер:		02:17:000000:194(единое землепользование)	

Сведения о характерных точках границы земельного участка				
Система координат				
Зона №				
Номер точки	Координаты		Описание закрепления на местности	Средняя квадратическая погрешность определения координат характерных точек границ земельного участка, м
	X	Y		
1	2	3	4	5
2551	793338.31	1327316.26	данные отсутствуют	данные отсутствуют
2552	793346.21	1327311.97	данные отсутствуют	данные отсутствуют
2553	793533.05	1327699.47	данные отсутствуют	данные отсутствуют
2554	793649.88	1327958.18	данные отсутствуют	данные отсутствуют
2555	793775.05	1328100.03	данные отсутствуют	данные отсутствуют
2556	793858.5	1328008.24	данные отсутствуют	данные отсутствуют
2557	793925.26	1327866.38	данные отсутствуют	данные отсутствуют
2558	794108.85	1327707.82	данные отсутствуют	данные отсутствуют
2559	794242.38	1327691.14	данные отсутствуют	данные отсутствуют
2560	794242.38	1327824.66	данные отсутствуют	данные отсутствуют
2561	794183.96	1327933.14	данные отсутствуют	данные отсутствуют
2562	794008.71	1328083.34	данные отсутствуют	данные отсутствуют
2563	793950.3	1328058.3	данные отсутствуют	данные отсутствуют
2564	793966.99	1328150.11	данные отсутствуют	данные отсутствуют
2565	794117.2	1328108.38	данные отсутствуют	данные отсутствуют

Государственный регистратор		ФГИС ЕГРН
полное наименование должности	подпись	инициалы, фамилия

М.П.

Земельный участок			
(вид объекта недвижимости)			
Лист №	Раздела 3.2	Всего листов раздела 3.2 : ____	Всего разделов: ____
Всего листов выписки: ____			
15.11.2021 № 99/2021/430783414			
Кадастровый номер:		02:17:000000:194(единое землепользование)	

Сведения о характерных точках границы земельного участка				
Система координат				
Зона №				
Номер точки	Координаты		Описание закрепления на местности	Средняя квадратическая погрешность определения координат характерных точек границ земельного участка, м
	X	Y		
1	2	3	4	5
2566	794175.61	1328100.03	данные отсутствуют	данные отсутствуют
2567	794242.38	1328125.07	данные отсутствуют	данные отсутствуют
2568	794075.47	1328233.55	данные отсутствуют	данные отсутствуют
2569	794183.96	1328325.36	данные отсутствуют	данные отсутствуют
2570	793353.1	1327338.54	данные отсутствуют	данные отсутствуют
2571	793496.33	1327638.51	данные отсутствуют	данные отсутствуют
2572	793462.59	1327727	данные отсутствуют	данные отсутствуют
2573	793498.58	1327823.74	данные отсутствуют	данные отсутствуют
2574	793579.58	1327924.23	данные отсутствуют	данные отсутствуют
2575	793680.82	1328095.22	данные отсутствуют	данные отсутствуют
2576	793651.57	1328145.46	данные отсутствуют	данные отсутствуют
2577	793596.07	1328178.46	данные отсутствуют	данные отсутствуют
2578	793591.58	1328235.45	данные отсутствуют	данные отсутствуют
2579	793563.84	1328300.7	данные отсутствуют	данные отсутствуют
2580	793428.84	1328256.45	данные отсутствуют	данные отсутствуют

Государственный регистратор		ФГИС ЕГРН
полное наименование должности	подпись	инициалы, фамилия

М.П.

Раздел 3.2

Выписка из Единого государственного реестра недвижимости об объекте недвижимости
Описание местоположения земельного участка

Земельный участок			
(вид объекта недвижимости)			
Лист №	Раздела 3.2	Всего листов раздела 3.2 : ____	Всего разделов: ____
Всего листов выписки: ____			
15.11.2021 № 99/2021/430783414			
Кадастровый номер:		02:17:000000:194(единое землепользование)	

Сведения о характерных точках границы земельного участка				
Система координат				
Зона №				
Номер точки	Координаты		Описание закрепления на местности	Средняя квадратическая погрешность определения координат характерных точек границ земельного участка, м
	X	Y		
1	2	3	4	5
2581	793281.86	1328011.97	данные отсутствуют	данные отсутствуют
2582	793206.86	1327927.98	данные отсутствуют	данные отсутствуют
2583	793163.37	1327911.48	данные отсутствуют	данные отсутствуют
2584	793101.87	1327755.5	данные отсутствуют	данные отсутствуют
2585	793037.39	1327653.51	данные отсутствуют	данные отсутствуют
2586	792960.89	1327578.52	данные отсутствуют	данные отсутствуют
2587	792921.89	1327590.52	данные отсутствуют	данные отсутствуют
2588	793056.88	1327724	данные отсутствуют	данные отсутствуют
2589	793121.37	1327948.98	данные отсутствуют	данные отсутствуют
2590	793145.38	1328022.47	данные отсутствуют	данные отсутствуют
2591	793188.87	1328058.47	данные отсутствуют	данные отсутствуют
2592	793196.36	1328037.47	данные отсутствуют	данные отсутствуют
2593	793179.87	1327978.98	данные отсутствуют	данные отсутствуют
2594	793263.86	1328059.97	данные отсутствуют	данные отсутствуют
2595	793376.35	1328236.95	данные отсутствуют	данные отсутствуют

Государственный регистратор		ФГИС ЕГРН
полное наименование должности	подпись	инициалы, фамилия

М.П.

Выписка из Единого государственного реестра недвижимости об объекте недвижимости
Описание местоположения земельного участка

Земельный участок			
(вид объекта недвижимости)			
Лист №	Раздела 3.2	Всего листов раздела 3.2 : ____	Всего разделов: ____
Всего листов выписки: ____			
15.11.2021 № 99/2021/430783414			
Кадастровый номер:		02:17:000000:194(единое землепользование)	

Сведения о характерных точках границы земельного участка				
Система координат				
Зона №				
Номер точки	Координаты		Описание закрепления на местности	Средняя квадратическая погрешность определения координат характерных точек границ земельного участка, м
	X	Y		
1	2	3	4	5
2596	793437.85	1328538.42	данные отсутствуют	данные отсутствуют
2597	793475.34	1328697.41	данные отсутствуют	данные отсутствуют
2598	793572.45	1328701.16	данные отсутствуют	данные отсутствуют
2599	793689.44	1328858.64	данные отсутствуют	данные отсутствуют
2600	793645.2	1328886.39	данные отсутствуют	данные отсутствуют
2601	793501.21	1328921.63	данные отсутствуют	данные отсутствуют
2602	793353.47	1328710.15	данные отсутствуют	данные отсутствуют
2603	793267.23	1328765.65	данные отсутствуют	данные отсутствуют
2604	793266.48	1328736.4	данные отсутствуют	данные отсутствуют
2605	793250.73	1328721.4	данные отсутствуют	данные отсутствуют
2606	793210.24	1328722.9	данные отсутствуют	данные отсутствуют
2607	793168.99	1328754.4	данные отсутствуют	данные отсутствуют
2608	793138.25	1328795.65	данные отсутствуют	данные отсутствуют
2609	793081.25	1328827.14	данные отсутствуют	данные отсутствуют
2610	793333.6	1329094.12	данные отсутствуют	данные отсутствуют

Государственный регистратор		ФГИС ЕГРН
полное наименование должности	подпись	инициалы, фамилия

М.П.

Раздел 3.2

Выписка из Единого государственного реестра недвижимости об объекте недвижимости
Описание местоположения земельного участка

Земельный участок			
(вид объекта недвижимости)			
Лист №	Раздела 3.2	Всего листов раздела 3.2 : ____	Всего разделов: ____
Всего листов выписки: ____			
15.11.2021 № 99/2021/430783414			
Кадастровый номер:		02:17:000000:194(единое землепользование)	

Сведения о характерных точках границы земельного участка				
Система координат				
Зона №				
Номер точки	Координаты		Описание закрепления на местности	Средняя квадратическая погрешность определения координат характерных точек границ земельного участка, м
	X	Y		
1	2	3	4	5
2611	793220.36	1329291.35	данные отсутствуют	данные отсутствуют
2612	793149.13	1329349.09	данные отсутствуют	данные отсутствуют
2613	793111.63	1329312.34	данные отсутствуют	данные отсутствуют
2614	793014.88	1329226.1	данные отсутствуют	данные отсутствуют
2615	792977.39	1329193.86	данные отсутствуют	данные отсутствуют
2616	792855.91	1329101.62	данные отсутствуют	данные отсутствуют
2617	792822.15	1329076.12	данные отсутствуют	данные отсутствуют
2618	792821.41	1329041.62	данные отсутствуют	данные отсутствуют
2619	792843.15	1329033.37	данные отсутствуют	данные отсутствуют
2620	792836.4	1328980.13	данные отсутствуют	данные отсутствуют
2621	792793.66	1328912.63	данные отсутствуют	данные отсутствуют
2622	792753.91	1328804.64	данные отсутствуют	данные отсутствуют
2623	792730.66	1328784.4	данные отсутствуют	данные отсутствуют
2624	792724.66	1328746.15	данные отсутствуют	данные отсутствуют
2625	792867.9	1328593.92	данные отсутствуют	данные отсутствуют

Государственный регистратор		ФГИС ЕГРН
полное наименование должности	подпись	инициалы, фамилия

М.П.

Земельный участок			
(вид объекта недвижимости)			
Лист №	Раздела 3.2	Всего листов раздела 3.2 : ____	Всего разделов: ____
Всего листов выписки: ____			
15.11.2021 № 99/2021/430783414			
Кадастровый номер:		02:17:000000:194(единое землепользование)	

Сведения о характерных точках границы земельного участка				
Система координат				
Зона №				
Номер точки	Координаты		Описание закрепления на местности	Средняя квадратическая погрешность определения координат характерных точек границ земельного участка, м
	X	Y		
1	2	3	4	5
2626	792862.65	1328520.42	данные отсутствуют	данные отсутствуют
2627	792998.38	1328405.68	данные отсутствуют	данные отсутствуют
2628	792971.39	1328330.69	данные отсутствуют	данные отсутствуют
2629	792938.95	1328324.32	данные отсутствуют	данные отсутствуют
2630	792832.46	1328234.33	данные отсутствуют	данные отсутствуют
2631	792743.22	1328172.08	данные отсутствуют	данные отсутствуют
2632	792757.85	1328131.21	данные отсутствуют	данные отсутствуют
2633	792765.35	1327999.23	данные отсутствуют	данные отсутствуют
2634	792763.85	1327954.6	данные отсутствуют	данные отсутствуют
2635	792702.35	1327857.86	данные отсутствуют	данные отсутствуют
2636	792739.1	1327836.12	данные отсутствуют	данные отсутствуют
2637	792755.6	1327775.37	данные отсутствуют	данные отсутствуют
2638	792728.6	1327754.37	данные отсутствуют	данные отсутствуют
2639	792901.08	1327584.14	данные отсутствуют	данные отсутствуют
2640	792934.08	1327564.64	данные отсутствуют	данные отсутствуют

Государственный регистратор		ФГИС ЕГРН
полное наименование должности	подпись	инициалы, фамилия

М.П.

Раздел 3.2

Выписка из Единого государственного реестра недвижимости об объекте недвижимости
Описание местоположения земельного участка

Земельный участок			
(вид объекта недвижимости)			
Лист №	Раздела 3.2	Всего листов раздела 3.2 : ____	Всего разделов: ____
Всего листов выписки: ____			
15.11.2021 № 99/2021/430783414			
Кадастровый номер:		02:17:000000:194(единое землепользование)	

Сведения о характерных точках границы земельного участка				
Система координат				
Зона №				
Номер точки	Координаты		Описание закрепления на местности	Средняя квадратическая погрешность определения координат характерных точек границ земельного участка, м
	X	Y		
1	2	3	4	5
2641	792998.57	1327565.39	данные отсутствуют	данные отсутствуют
2642	793045.07	1327617.14	данные отсутствуют	данные отсутствуют
2643	793147.06	1327599.14	данные отсутствуют	данные отсутствуют
2644	793185.3	1327539.15	данные отсутствуют	данные отсутствуют
2645	793182.31	1327465.65	данные отсутствуют	данные отсутствуют
2646	793171.05	1327452.15	данные отсутствуют	данные отсутствуют
2647	793204.8	1327412.41	данные отсутствуют	данные отсутствуют
2648	793273.04	1327376.41	данные отсутствуют	данные отсутствуют
2649	793309.04	1327335.92	данные отсутствуют	данные отсутствуют
2650	793346.54	1327319.42	данные отсутствуют	данные отсутствуют
2651	792769.05	1330159.99	данные отсутствуют	данные отсутствуют
2652	792403.06	1330668.32	данные отсутствуют	данные отсутствуют
2653	791861.99	1331344.65	данные отсутствуют	данные отсутствуют
2654	791805.18	1331344.65	данные отсутствуют	данные отсутствуют
2655	791753.11	1331372.21	данные отсутствуют	данные отсутствуют

Государственный регистратор		ФГИС ЕГРН
полное наименование должности	подпись	инициалы, фамилия

М.П.

Выписка из Единого государственного реестра недвижимости об объекте недвижимости
Описание местоположения земельного участка

Земельный участок			
(вид объекта недвижимости)			
Лист №	Раздела 3.2	Всего листов раздела 3.2 : ____	Всего разделов: ____
Всего листов выписки: ____			
15.11.2021 № 99/2021/430783414			
Кадастровый номер:		02:17:000000:194(единое землепользование)	

Сведения о характерных точках границы земельного участка				
Система координат				
Зона №				
Номер точки	Координаты		Описание закрепления на местности	Средняя квадратическая погрешность определения координат характерных точек границ земельного участка, м
	X	Y		
1	2	3	4	5
2656	791743.22	1331372.52	данные отсутствуют	данные отсутствуют
2657	791725.88	1331363.06	данные отсутствуют	данные отсутствуют
2658	791723.38	1331349.3	данные отсутствуют	данные отсутствуют
2659	791731.62	1331319.52	данные отсутствуют	данные отсутствуют
2660	791741.13	1331284.02	данные отсутствуют	данные отсутствуют
2661	791741.13	1331283.99	данные отсутствуют	данные отсутствуют
2662	791739.23	1331266.25	данные отсутствуют	данные отсутствуют
2663	791739.22	1331266.22	данные отсутствуют	данные отсутствуют
2664	791732.88	1331253.53	данные отсутствуют	данные отсутствуют
2665	791732.85	1331253.49	данные отсутствуют	данные отсутствуют
2666	791732.83	1331253.49	данные отсутствуют	данные отсутствуют
2667	791716.98	1331247.15	данные отсутствуют	данные отсутствуют
2668	791716.95	1331247.14	данные отсутствуют	данные отсутствуют
2669	791716.91	1331247.15	данные отсутствуют	данные отсутствуют
2670	791705.5	1331252.86	данные отсутствуют	данные отсутствуют

Государственный регистратор		ФГИС ЕГРН
полное наименование должности	подпись	инициалы, фамилия

М.П.

Раздел 3.2

Выписка из Единого государственного реестра недвижимости об объекте недвижимости
Описание местоположения земельного участка

Земельный участок			
(вид объекта недвижимости)			
Лист №	Раздела 3.2	Всего листов раздела 3.2 : ____	Всего разделов: ____
Всего листов выписки: ____			
15.11.2021 № 99/2021/430783414			
Кадастровый номер:		02:17:000000:194(единое землепользование)	

Сведения о характерных точках границы земельного участка				
Система координат				
Зона №				
Номер точки	Координаты		Описание закрепления на местности	Средняя квадратическая погрешность определения координат характерных точек границ земельного участка, м
	X	Y		
1	2	3	4	5
2671	791705.46	1331252.89	данные отсутствуют	данные отсутствуют
2672	791695.32	1331268.73	данные отсутствуют	данные отсутствуют
2673	791682.65	1331289.66	данные отсутствуют	данные отсутствуют
2674	791670.8	1331304.6	данные отсутствуют	данные отсутствуют
2675	791666.82	1331307.52	данные отсутствуют	данные отсутствуют
2676	791575.7	1331324.39	данные отсутствуют	данные отсутствуют
2677	791562.88	1331328.33	данные отсутствуют	данные отсутствуют
2678	791356.01	1331227.8	данные отсутствуют	данные отсутствуют
2679	791019.85	1331146.22	данные отсутствуют	данные отсутствуют
2680	791015.48	1331118.53	данные отсутствуют	данные отсутствуют
2681	790988.48	1331091.53	данные отсутствуют	данные отсутствуют
2682	790973.89	1331093.61	данные отсутствуют	данные отсутствуют
2683	790962.59	1331081.7	данные отсутствуют	данные отсутствуют
2684	790947.7	1331059.52	данные отсутствуют	данные отсутствуют
2685	790936.92	1331042.4	данные отсутствуют	данные отсутствуют

Государственный регистратор		ФГИС ЕГРН
полное наименование должности	подпись	инициалы, фамилия

М.П.

Земельный участок			
(вид объекта недвижимости)			
Лист №	Раздела 3.2	Всего листов раздела 3.2 : ____	Всего разделов: ____
Всего листов выписки: ____			
15.11.2021 № 99/2021/430783414			
Кадастровый номер:		02:17:000000:194(единое землепользование)	

Сведения о характерных точках границы земельного участка				
Система координат				
Зона №				
Номер точки	Координаты		Описание закрепления на местности	Средняя квадратическая погрешность определения координат характерных точек границ земельного участка, м
	X	Y		
1	2	3	4	5
2686	790936.91	1331042.39	данные отсутствуют	данные отсутствуют
2687	790923.6	1331028.45	данные отсутствуют	данные отсутствуют
2688	790923.58	1331028.43	данные отсутствуют	данные отсутствуют
2689	790908.37	1331018.61	данные отсутствуют	данные отсутствуют
2690	790908.33	1331018.6	данные отсутствуют	данные отсутствуют
2691	790896.27	1331017.01	данные отсутствуют	данные отсутствуют
2692	790896.23	1331017.02	данные отсутствуют	данные отсутствуют
2693	790884.17	1331022.72	данные отсутствуют	данные отсутствуют
2694	790870.24	1331031.28	данные отсутствуют	данные отсутствуют
2695	790859.43	1331036.68	данные отсутствуют	данные отсутствуют
2696	790858.03	1331037.01	данные отсутствуют	данные отсутствуют
2697	790842.1	1331037.53	данные отсутствуют	данные отсутствуют
2698	790829.09	1331035.7	данные отсутствуют	данные отсутствуют
2699	790816.43	1331030.34	данные отсутствуют	данные отсутствуют
2700	790801.54	1331020.82	данные отсутствуют	данные отсутствуют

Государственный регистратор		ФГИС ЕГРН
полное наименование должности	подпись	инициалы, фамилия

М.П.

Раздел 3.2

Выписка из Единого государственного реестра недвижимости об объекте недвижимости
Описание местоположения земельного участка

Земельный участок			
(вид объекта недвижимости)			
Лист №	Раздела 3.2	Всего листов раздела 3.2 : ____	Всего разделов: ____
Всего листов выписки: ____			
15.11.2021 № 99/2021/430783414			
Кадастровый номер:		02:17:000000:194(единое землепользование)	

Сведения о характерных точках границы земельного участка				
Система координат				
Зона №				
Номер точки	Координаты		Описание закрепления на местности	Средняя квадратическая погрешность определения координат характерных точек границ земельного участка, м
	X	Y		
1	2	3	4	5
2701	790786.96	1331010.99	данные отсутствуют	данные отсутствуют
2702	790786.93	1331010.98	данные отсутствуют	данные отсутствуют
2703	790775.52	1331007.81	данные отсутствуют	данные отсутствуют
2704	790775.5	1331007.81	данные отсутствуют	данные отсутствуют
2705	790761.23	1331007.49	данные отсутствуют	данные отсутствуют
2706	790746.48	1331007.79	данные отсутствуют	данные отсутствуют
2707	790745.49	1331007.17	данные отсутствуют	данные отсутствуют
2708	790711.74	1330976.79	данные отсутствуют	данные отсутствуют
2709	790711.01	1330976.21	данные отсутствуют	данные отсутствуют
2710	790705.04	1330968.24	данные отсутствуют	данные отсутствуют
2711	790705.03	1330968.22	данные отсутствуют	данные отсутствуют
2712	790694.24	1330958.71	данные отсутствуют	данные отсутствуют
2713	790682.83	1330950.46	данные отсутствуют	данные отсутствуют
2714	790682.81	1330950.46	данные отсутствуют	данные отсутствуют
2715	790672.38	1330946.67	данные отсутствуют	данные отсутствуют

Государственный регистратор		ФГИС ЕГРН
полное наименование должности	подпись	инициалы, фамилия

М.П.

Выписка из Единого государственного реестра недвижимости об объекте недвижимости
Описание местоположения земельного участка

Земельный участок			
(вид объекта недвижимости)			
Лист №	Раздела 3.2	Всего листов раздела 3.2 : ____	Всего разделов: ____
Всего листов выписки: ____			
15.11.2021 № 99/2021/430783414			
Кадастровый номер:		02:17:000000:194(единое землепользование)	

Сведения о характерных точках границы земельного участка				
Система координат				
Зона №				
Номер точки	Координаты		Описание закрепления на местности	Средняя квадратическая погрешность определения координат характерных точек границ земельного участка, м
	X	Y		
1	2	3	4	5
2716	790651.69	1330935.18	данные отсутствуют	данные отсутствуют
2717	790647.35	1330928.31	данные отсутствуют	данные отсутствуют
2718	790644.74	1330922.83	данные отсутствуют	данные отсутствуют
2719	790634.13	1330885.67	данные отсутствуют	данные отсутствуют
2720	790625.31	1330888.07	данные отсутствуют	данные отсутствуют
2721	790618.81	1330882	данные отсутствуют	данные отсутствуют
2722	790611.22	1330871.88	данные отсутствуют	данные отсутствуют
2723	790608.06	1330856.07	данные отсутствуют	данные отсутствуют
2724	790606.79	1330842.12	данные отсутствуют	данные отсутствуют
2725	790606.78	1330842.09	данные отсутствуют	данные отсутствуют
2726	790606.77	1330842.08	данные отсутствуют	данные отсутствуют
2727	790599.16	1330831.28	данные отсутствуют	данные отсутствуют
2728	790590.29	1330821.14	данные отсутствуют	данные отсутствуют
2729	790590.27	1330821.13	данные отсутствуют	данные отсутствуют
2730	790580.15	1330813.55	данные отсутствуют	данные отсутствуют

Государственный регистратор		ФГИС ЕГРН
полное наименование должности	подпись	инициалы, фамилия

М.П.

Раздел 3.2

Выписка из Единого государственного реестра недвижимости об объекте недвижимости
Описание местоположения земельного участка

Земельный участок			
(вид объекта недвижимости)			
Лист №	Раздела 3.2	Всего листов раздела 3.2 : ____	Всего разделов: ____
Всего листов выписки: ____			
15.11.2021 № 99/2021/430783414			
Кадастровый номер:		02:17:000000:194(единое землепользование)	

Сведения о характерных точках границы земельного участка				
Система координат				
Зона №				
Номер точки	Координаты		Описание закрепления на местности	Средняя квадратическая погрешность определения координат характерных точек границ земельного участка, м
	X	Y		
1	2	3	4	5
2731	790576.36	1330800.9	данные отсутствуют	данные отсутствуют
2732	790576.36	1330787.6	данные отсутствуют	данные отсутствуют
2733	790576.02	1330780.6	данные отсутствуют	данные отсутствуют
2734	790580.13	1330764.18	данные отсутствуют	данные отсутствуют
2735	790563.25	1330743.93	данные отсутствуют	данные отсутствуют
2736	790509.26	1330740.56	данные отсутствуют	данные отсутствуют
2737	790489.01	1330720.31	данные отсутствуют	данные отсутствуют
2738	790495.76	1330683.19	данные отсутствуют	данные отсутствуют
2739	790472.13	1330669.68	данные отсутствуют	данные отсутствуют
2740	790459.32	1330665.41	данные отсутствуют	данные отсутствуют
2741	790453.95	1330663.26	данные отсутствуют	данные отсутствуют
2742	790441.29	1330656.94	данные отсутствуют	данные отсутствуют
2743	790433.07	1330646.82	данные отсутствуют	данные отсутствуют
2744	790429.91	1330632.89	данные отсутствуют	данные отсутствуют
2745	790427.38	1330620.21	данные отсутствуют	данные отсутствуют

Государственный регистратор		ФГИС ЕГРН
полное наименование должности	подпись	инициалы, фамилия

М.П.

Выписка из Единого государственного реестра недвижимости об объекте недвижимости
Описание местоположения земельного участка

Земельный участок			
(вид объекта недвижимости)			
Лист № <u> </u> Раздела 3.2	Всего листов раздела 3.2 : <u> </u>	Всего разделов: <u> </u>	Всего листов выписки: <u> </u>
15.11.2021 № 99/2021/430783414			
Кадастровый номер:		02:17:000000:194(единое землепользование)	

Сведения о характерных точках границы земельного участка				
Система координат				
Зона №				
Номер точки	Координаты		Описание закрепления на местности	Средняя квадратическая погрешность определения координат характерных точек границ земельного участка, м
	X	Y		
1	2	3	4	5
2746	790426.74	1330606.92	данные отсутствуют	данные отсутствуют
2747	790430.54	1330593.03	данные отсутствуют	данные отсутствуют
2748	790431.02	1330592.55	данные отсутствуют	данные отсутствуют
2749	790431.63	1330592.06	данные отсутствуют	данные отсутствуют
2750	790431.78	1330591.79	данные отсутствуют	данные отсутствуют
2751	790440.03	1330583.52	данные отсутствуют	данные отсутствуют
2752	790440.05	1330583.5	данные отсутствуют	данные отсутствуют
2753	790445.75	1330570.82	данные отсутствуют	данные отсутствуют
2754	790445.76	1330570.8	данные отсутствуют	данные отсутствуют
2755	790447.79	1330562.69	данные отсутствуют	данные отсутствуют
2756	790463.65	1330533.85	данные отсутствуют	данные отсутствуют
2757	790471.11	1330523.92	данные отсутствуют	данные отсутствуют
2758	790471.12	1330523.89	данные отсутствуют	данные отсутствуют
2759	790474.29	1330509.94	данные отсутствуют	данные отсутствуют
2760	790474.29	1330509.92	данные отсутствуют	данные отсутствуют

Государственный регистратор		ФГИС ЕГРН
полное наименование должности	подпись	инициалы, фамилия

М.П.

Раздел 3.2

Выписка из Единого государственного реестра недвижимости об объекте недвижимости
Описание местоположения земельного участка

Земельный участок			
(вид объекта недвижимости)			
Лист № <u> </u> Раздела 3.2	Всего листов раздела 3.2 : <u> </u>	Всего разделов: <u> </u>	Всего листов выписки: <u> </u>
15.11.2021 № 99/2021/430783414			
Кадастровый номер:		02:17:000000:194(единое землепользование)	

Сведения о характерных точках границы земельного участка				
Система координат				
Зона №				
Номер точки	Координаты		Описание закрепления на местности	Средняя квадратическая погрешность определения координат характерных точек границ земельного участка, м
	X	Y		
1	2	3	4	5
2761	790474.29	1330509.9	данные отсутствуют	данные отсутствуют
2762	790471.12	1330497.21	данные отсутствуют	данные отсутствуют
2763	790471.11	1330497.2	данные отсутствуют	данные отсутствуют
2764	790465.41	1330483.27	данные отсутствуют	данные отсутствуют
2765	790462.24	1330469.96	данные отсутствуют	данные отсутствуют
2766	790462.23	1330469.94	данные отсутствуют	данные отсутствуют
2767	790456.53	1330457.26	данные отсутствуют	данные отсутствуют
2768	790450.82	1330445.84	данные отсутствуют	данные отсутствуют
2769	790450.44	1330445.22	данные отсутствуют	данные отсутствуют
2770	790448.51	1330440.2	данные отсутствуют	данные отсутствуют
2771	790447.08	1330439.72	данные отсутствуют	данные отсутствуют
2772	790443.85	1330434.44	данные отсутствуют	данные отсутствуют
2773	790439.42	1330421.16	данные отсутствуют	данные отсутствуют
2774	790441.96	1330407.25	данные отсутствуют	данные отсутствуют
2775	790441.96	1330407.23	данные отсутствуют	данные отсутствуют

Государственный регистратор		ФГИС ЕГРН
полное наименование должности	подпись	инициалы, фамилия

М.П.

Выписка из Единого государственного реестра недвижимости об объекте недвижимости
Описание местоположения земельного участка

Земельный участок			
(вид объекта недвижимости)			
Лист №	Раздела 3.2	Всего листов раздела 3.2 : ____	Всего разделов: ____
Всего листов выписки: ____			
15.11.2021 № 99/2021/430783414			
Кадастровый номер:		02:17:000000:194(единое землепользование)	

Сведения о характерных точках границы земельного участка				
Система координат				
Зона №				
Номер точки	Координаты		Описание закрепления на местности	Средняя квадратическая погрешность определения координат характерных точек границ земельного участка, м
	X	Y		
1	2	3	4	5
2776	790441.96	1330392.64	данные отсутствуют	данные отсутствуют
2777	790441.96	1330378.06	данные отсутствуют	данные отсутствуют
2778	790441.96	1330368.43	данные отсутствуют	данные отсутствуют
2779	790448.51	1330338.96	данные отсутствуют	данные отсутствуют
2780	790408.01	1330315.33	данные отсутствуют	данные отсутствуют
2781	790343.9	1330318.71	данные отсутствуют	данные отсутствуют
2782	790303.4	1330325.46	данные отсутствуют	данные отсутствуют
2783	790279.75	1330312.33	данные отсутствуют	данные отсутствуют
2784	790276.49	1330306.39	данные отсутствуют	данные отсутствуют
2785	790275.96	1330301.08	данные отсутствуют	данные отсутствуют
2786	790303.4	1330230.96	данные отсутствуют	данные отсутствуют
2787	790289.89	1330227.59	данные отсутствуют	данные отсутствуют
2788	790286.18	1330229.65	данные отсутствуют	данные отсутствуют
2789	790286	1330229.04	данные отсутствуют	данные отсутствуют
2790	790285.99	1330229.03	данные отсутствуют	данные отсутствуют

Государственный регистратор		ФГИС ЕГРН
полное наименование должности	подпись	инициалы, фамилия

М.П.

Раздел 3.2

Выписка из Единого государственного реестра недвижимости об объекте недвижимости
Описание местоположения земельного участка

Земельный участок			
(вид объекта недвижимости)			
Лист №	Раздела 3.2	Всего листов раздела 3.2 : ____	Всего разделов: ____
Всего листов выписки: ____			
15.11.2021 № 99/2021/430783414			
Кадастровый номер:		02:17:000000:194(единое землепользование)	

Сведения о характерных точках границы земельного участка				
Система координат				
Зона №				
Номер точки	Координаты		Описание закрепления на местности	Средняя квадратическая погрешность определения координат характерных точек границ земельного участка, м
	X	Y		
1	2	3	4	5
2791	790285.95	1330228.99	данные отсутствуют	данные отсутствуют
2792	790274.54	1330222.66	данные отсутствуют	данные отсутствуют
2793	790274.5	1330222.65	данные отсутствуют	данные отсутствуют
2794	790274.46	1330222.66	данные отсутствуют	данные отсутствуют
2795	790261.77	1330228.99	данные отсутствуют	данные отсутствуют
2796	790261.74	1330229.04	данные отсутствуют	данные отсутствуют
2797	790256.67	1330242.35	данные отсутствуют	данные отсутствуют
2798	790256.66	1330242.36	данные отсутствуют	данные отсутствуют
2799	790254.12	1330256.96	данные отсутствуют	данные отсутствуют
2800	790254	1330257.35	данные отсутствуют	данные отсутствуют
2801	790247.4	1330272.75	данные отсутствуют	данные отсутствуют
2802	790238.98	1330279.68	данные отсутствуют	данные отсутствуют
2803	790231.06	1330275.28	данные отсутствуют	данные отсутствуют
2804	790225.77	1330264.71	данные отсутствуют	данные отсутствуют
2805	790227.26	1330251.29	данные отсутствуют	данные отсутствуют

Государственный регистратор		ФГИС ЕГРН
полное наименование должности	подпись	инициалы, фамилия

М.П.

Земельный участок			
(вид объекта недвижимости)			
Лист №	Раздела 3.2	Всего листов раздела 3.2 : ____	Всего разделов: ____
Всего листов выписки: ____			
15.11.2021 № 99/2021/430783414			
Кадастровый номер:		02:17:000000:194(единое землепользование)	

Сведения о характерных точках границы земельного участка				
Система координат				
Зона №				
Номер точки	Координаты		Описание закрепления на местности	Средняя квадратическая погрешность определения координат характерных точек границ земельного участка, м
	X	Y		
1	2	3	4	5
2806	790229.57	1330244.96	данные отсутствуют	данные отсутствуют
2807	790233.38	1330232.27	данные отсутствуют	данные отсутствуют
2808	790233.38	1330232.25	данные отсутствуют	данные отсутствуют
2809	790234.65	1330219.57	данные отсутствуют	данные отсутствуют
2810	790234.65	1330219.54	данные отсутствуют	данные отсутствуют
2811	790231.83	1330210.15	данные отсутствуют	данные отсутствуют
2812	790232.52	1330203.96	данные отсутствуют	данные отсутствуют
2813	790227.63	1330204.57	данные отсутствуют	данные отсутствуют
2814	790220.03	1330199.2	данные отсутствуют	данные отсутствуют
2815	790219.98	1330199.19	данные отсутствуют	данные отсутствуют
2816	790219.95	1330199.2	данные отсутствуют	данные отсутствуют
2817	790207.89	1330203.63	данные отсутствуют	данные отсутствуют
2818	790207.85	1330203.66	данные отсутствуют	данные отсутствуют
2819	790200.88	1330214.46	данные отсутствуют	данные отсутствуют
2820	790200.87	1330214.48	данные отсутствуют	данные отсутствуют

Государственный регистратор		ФГИС ЕГРН
полное наименование должности	подпись	инициалы, фамилия

М.П.

Раздел 3.2

Выписка из Единого государственного реестра недвижимости об объекте недвижимости
Описание местоположения земельного участка

Земельный участок			
(вид объекта недвижимости)			
Лист №	Раздела 3.2	Всего листов раздела 3.2 : ____	Всего разделов: ____
Всего листов выписки: ____			
15.11.2021 № 99/2021/430783414			
Кадастровый номер:		02:17:000000:194(единое землепользование)	

Сведения о характерных точках границы земельного участка				
Система координат				
Зона №				
Номер точки	Координаты		Описание закрепления на местности	Средняя квадратическая погрешность определения координат характерных точек границ земельного участка, м
	X	Y		
1	2	3	4	5
2821	790199.07	1330222.41	данные отсутствуют	данные отсутствуют
2822	790195.4	1330230.96	данные отсутствуют	данные отсутствуют
2823	790188.37	1330245.01	данные отсутствуют	данные отсутствуют
2824	790183.82	1330249.88	данные отсутствуют	данные отсутствуют
2825	790172.51	1330242.96	данные отсутствуют	данные отсутствуют
2826	790170.27	1330231.2	данные отсутствуют	данные отсутствуют
2827	790170.08	1330229.2	данные отсутствуют	данные отсутствуют
2828	790172.52	1330217.05	данные отсутствуют	данные отсутствуют
2829	790178.85	1330205.66	данные отсутствуют	данные отсутствуют
2830	790178.86	1330205.62	данные отсутствуют	данные отсутствуют
2831	790178.22	1330192.3	данные отсутствуют	данные отсутствуют
2832	790178.21	1330192.25	данные отсутствуют	данные отсутствуют
2833	790175.84	1330188.38	данные отсутствуют	данные отсутствуют
2834	790181.9	1330170.21	данные отсутствуют	данные отсутствуют
2835	790138.03	1330163.46	данные отсутствуют	данные отсутствуют

Государственный регистратор		ФГИС ЕГРН
полное наименование должности	подпись	инициалы, фамилия

М.П.

Выписка из Единого государственного реестра недвижимости об объекте недвижимости
Описание местоположения земельного участка

Земельный участок			
(вид объекта недвижимости)			
Лист №	Раздела 3.2	Всего листов раздела 3.2 : ____	Всего разделов: ____
Всего листов выписки: ____			
15.11.2021 № 99/2021/430783414			
Кадастровый номер:		02:17:000000:194(единое землепользование)	

Сведения о характерных точках границы земельного участка				
Система координат				
Зона №				
Номер точки	Координаты		Описание закрепления на местности	Средняя квадратическая погрешность определения координат характерных точек границ земельного участка, м
	X	Y		
1	2	3	4	5
2836	790121.16	1330149.97	данные отсутствуют	данные отсутствуют
2837	790119.48	1330150.09	данные отсутствуют	данные отсутствуют
2838	790107.15	1330146.57	данные отсутствуют	данные отсутствуют
2839	790107.13	1330146.57	данные отсутствуют	данные отсутствуют
2840	790094.45	1330147.21	данные отсутствуют	данные отсутствуют
2841	790094.41	1330147.22	данные отсутствуют	данные отсутствуют
2842	790083.52	1330152.65	данные отсутствуют	данные отсутствуют
2843	790073.91	1330153.34	данные отсутствуют	данные отсутствуют
2844	790070.68	1330166.26	данные отсутствуют	данные отсутствуют
2845	790066.47	1330175.14	данные отсутствуют	данные отсутствуют
2846	790066.46	1330175.16	данные отсутствуют	данные отсутствуют
2847	790063.29	1330187.85	данные отсутствуют	данные отсутствуют
2848	790060.83	1330199.17	данные отсутствуют	данные отсутствуют
2849	790049.85	1330218.92	данные отсутствуют	данные отсутствуют
2850	790044.95	1330222.67	данные отсутствуют	данные отсутствуют

Государственный регистратор		ФГИС ЕГРН
полное наименование должности	подпись	инициалы, фамилия

М.П.

Раздел 3.2

Выписка из Единого государственного реестра недвижимости об объекте недвижимости
Описание местоположения земельного участка

Земельный участок			
(вид объекта недвижимости)			
Лист №	Раздела 3.2	Всего листов раздела 3.2 : ____	Всего разделов: ____
Всего листов выписки: ____			
15.11.2021 № 99/2021/430783414			
Кадастровый номер:		02:17:000000:194(единое землепользование)	

Сведения о характерных точках границы земельного участка				
Система координат				
Зона №				
Номер точки	Координаты		Описание закрепления на местности	Средняя квадратическая погрешность определения координат характерных точек границ земельного участка, м
	X	Y		
1	2	3	4	5
2851	790044.92	1330222.71	данные отсутствуют	данные отсутствуют
2852	790039.21	1330237.28	данные отсутствуют	данные отсутствуют
2853	790039.2	1330237.29	данные отсутствуют	данные отсутствуют
2854	790035.4	1330251.89	данные отсутствуют	данные отсутствуют
2855	790033.5	1330265.22	данные отсутствуют	данные отсутствуют
2856	790033.51	1330265.26	данные отсутствуют	данные отсутствуют
2857	790039.84	1330278.56	данные отсутствуют	данные отсутствуют
2858	790039.86	1330278.65	данные отсутствуют	данные отсутствуют
2859	790013.16	1330295.08	данные отсутствуют	данные отсутствуют
2860	789986.16	1330318.71	данные отсутствуют	данные отсутствуют
2861	789996.28	1330369.33	данные отсутствуют	данные отсутствуют
2862	789986.16	1330396.33	данные отсутствуют	данные отсутствуют
2863	789972.67	1330406.46	данные отсутствуют	данные отсутствуют
2864	789938.92	1330392.95	данные отсутствуют	данные отсутствуют
2865	789901.79	1330389.58	данные отсутствуют	данные отсутствуют

Государственный регистратор		ФГИС ЕГРН
полное наименование должности	подпись	инициалы, фамилия

М.П.

Земельный участок			
(вид объекта недвижимости)			
Лист №	Раздела 3.2	Всего листов раздела 3.2 : ____	Всего разделов: ____
Всего листов выписки: ____			
15.11.2021 № 99/2021/430783414			
Кадастровый номер:		02:17:000000:194(единое землепользование)	

Сведения о характерных точках границы земельного участка				
Система координат				
Зона №				
Номер точки	Координаты		Описание закрепления на местности	Средняя квадратическая погрешность определения координат характерных точек границ земельного участка, м
	X	Y		
1	2	3	4	5
2866	789901.79	1330433.45	данные отсутствуют	данные отсутствуют
2867	789884.92	1330440.2	данные отсутствуют	данные отсутствуют
2868	789851.17	1330443.58	данные отсутствуют	данные отсутствуют
2869	789812.17	1330411.08	данные отсутствуют	данные отсутствуют
2870	789390.38	1329927.56	данные отсутствуют	данные отсутствуют
2871	789053.75	1329426.93	данные отсутствуют	данные отсутствуют
2872	789483.62	1328794.77	данные отсутствуют	данные отсутствуют
2873	789514.91	1328826.06	данные отсутствуют	данные отсутствуют
2874	789577.5	1328855.27	данные отсутствуют	данные отсутствуют
2875	789577.5	1328955.41	данные отсутствуют	данные отсутствуют
2876	789548.29	1329034.68	данные отсутствуют	данные отсутствуют
2877	789581.67	1329068.06	данные отсутствуют	данные отсутствуют
2878	789635.92	1329013.82	данные отсутствуют	данные отсутствуют
2879	790516.3	1328200.2	данные отсутствуют	данные отсутствуют
2880	790598.04	1328153.86	данные отсутствуют	данные отсутствуют

Государственный регистратор		ФГИС ЕГРН
полное наименование должности	подпись	инициалы, фамилия

М.П.

Раздел 3.2

Выписка из Единого государственного реестра недвижимости об объекте недвижимости
Описание местоположения земельного участка

Земельный участок			
(вид объекта недвижимости)			
Лист №	Раздела 3.2	Всего листов раздела 3.2 : ____	Всего разделов: ____
Всего листов выписки: ____			
15.11.2021 № 99/2021/430783414			
Кадастровый номер:		02:17:000000:194(единое землепользование)	

Сведения о характерных точках границы земельного участка				
Система координат				
Зона №				
Номер точки	Координаты		Описание закрепления на местности	Средняя квадратическая погрешность определения координат характерных точек границ земельного участка, м
	X	Y		
1	2	3	4	5
2881	790707.24	1328033.86	данные отсутствуют	данные отсутствуют
2882	790681.87	1328022.06	данные отсутствуют	данные отсутствуют
2883	790697.74	1327982.37	данные отсутствуют	данные отсутствуют
2884	790744.4	1328003.29	данные отсутствуют	данные отсутствуют
2885	790716.6	1328070.83	данные отсутствуют	данные отсутствуют
2886	789660.95	1329017.99	данные отсутствуют	данные отсутствуют
2887	789694.33	1329076.41	данные отсутствуют	данные отсутствуют
2888	789744.4	1329084.75	данные отсутствуют	данные отсутствуют
2889	789727.71	1329176.55	данные отсутствуют	данные отсутствуют
2890	789706.85	1329335.1	данные отсутствуют	данные отсутствуют
2891	789677.64	1329468.63	данные отсутствуют	данные отсутствуют
2892	789681.81	1329610.49	данные отсутствуют	данные отсутствуют
2893	789765.26	1329706.46	данные отсутствуют	данные отсутствуют
2894	789819.51	1329877.53	данные отсутствуют	данные отсутствуют
2895	789902.96	1329798.25	данные отсутствуют	данные отсутствуют

Государственный регистратор		ФГИС ЕГРН
полное наименование должности	подпись	инициалы, фамилия

М.П.

Выписка из Единого государственного реестра недвижимости об объекте недвижимости
Описание местоположения земельного участка

Земельный участок			
(вид объекта недвижимости)			
Лист №	Раздела 3.2	Всего листов раздела 3.2 : ____	Всего разделов: ____
Всего листов выписки: ____			
15.11.2021 № 99/2021/430783414			
Кадастровый номер:		02:17:000000:194(единое землепользование)	

Сведения о характерных точках границы земельного участка				
Система координат				
Зона №				
Номер точки	Координаты		Описание закрепления на местности	Средняя квадратическая погрешность определения координат характерных точек границ земельного участка, м
	X	Y		
1	2	3	4	5
2896	790896.02	1328984.61	данные отсутствуют	данные отсутствуют
2897	790729.12	1328070.83	данные отсутствуют	данные отсутствуют
2898	790766.11	1328013.03	данные отсутствуют	данные отсутствуют
2899	790779.28	1328018.93	данные отсутствуют	данные отсутствуют
2900	790741.63	1328079.18	данные отсутствуют	данные отсутствуют
2901	790912.71	1328984.61	данные отсутствуют	данные отсутствуют
2902	791208.95	1328709.23	данные отсутствуют	данные отсутствуют
2903	791476	1328450.53	данные отсутствуют	данные отсутствуют
2904	791614.98	1328335.88	данные отсутствуют	данные отсутствуют
2905	791688.73	1328417.01	данные отсутствуют	данные отсутствуют
2906	791864.23	1328612.75	данные отсутствуют	данные отсутствуют
2907	792012.71	1328815.24	данные отсутствуют	данные отсутствуют
2908	792026.83	1328840.4	-	0.5
2909	792057.37	1328906.35	-	0.5
2910	792087.44	1328958.81	-	0.5

Государственный регистратор		ФГИС ЕГРН
полное наименование должности	подпись	инициалы, фамилия

М.П.

Раздел 3.2

Выписка из Единого государственного реестра недвижимости об объекте недвижимости
Описание местоположения земельного участка

Земельный участок			
(вид объекта недвижимости)			
Лист №	Раздела 3.2	Всего листов раздела 3.2 : ____	Всего разделов: ____
Всего листов выписки: ____			
15.11.2021 № 99/2021/430783414			
Кадастровый номер:		02:17:000000:194(единое землепользование)	

Сведения о характерных точках границы земельного участка				
Система координат				
Зона №				
Номер точки	Координаты		Описание закрепления на местности	Средняя квадратическая погрешность определения координат характерных точек границ земельного участка, м
	X	Y		
1	2	3	4	5
2911	792126.84	1329021.98	-	0.5
2912	792178.83	1329116.46	-	0.5
2913	792225.22	1329204.76	-	0.5
2914	792266.38	1329280.04	-	0.5
2915	792189.5	1329351.79	данные отсутствуют	2.5
2916	792039.29	1329318.41	данные отсутствуют	данные отсутствуют
2917	791864.04	1329151.51	данные отсутствуют	данные отсутствуют
2918	791763.9	1329009.65	данные отсутствуют	данные отсутствуют
2919	791588.65	1328984.61	данные отсутствуют	данные отсутствуют
2920	791338.3	1330753.76	данные отсутствуют	данные отсутствуют
2921	791396.72	1330753.76	данные отсутствуют	данные отсутствуют
2922	791488.51	1330820.52	данные отсутствуют	данные отсутствуют
2923	791663.76	1330853.9	данные отсутствуют	данные отсутствуют
2924	791672.1	1330853.9	данные отсутствуют	данные отсутствуют
2925	791747.21	1330778.8	данные отсутствуют	данные отсутствуют

Государственный регистратор		ФГИС ЕГРН
полное наименование должности	подпись	инициалы, фамилия

М.П.

Земельный участок			
(вид объекта недвижимости)			
Лист №	Раздела 3.2	Всего листов раздела 3.2 : ____	Всего разделов: ____
Всего листов выписки: ____			
15.11.2021 № 99/2021/430783414			
Кадастровый номер:		02:17:000000:194(единое землепользование)	

Сведения о характерных точках границы земельного участка				
Система координат				
Зона №				
Номер точки	Координаты		Описание закрепления на местности	Средняя квадратическая погрешность определения координат характерных точек границ земельного участка, м
	X	Y		
1	2	3	4	5
2926	791864.04	1330745.42	данные отсутствуют	данные отсутствуют
2927	791864.04	1330828.87	данные отсутствуют	данные отсутствуют
2928	791780.59	1330995.77	данные отсутствуют	данные отсутствуют
2929	791889.08	1331104.25	данные отсутствуют	данные отсутствуют
2930	792005.91	1331120.94	данные отсутствуют	данные отсутствуют
2931	792746.15	1330120.37	данные отсутствуют	данные отсутствуют
2932	790900.19	1329026.34	данные отсутствуют	данные отсутствуют
2933	791117.16	1330232.2	данные отсутствуют	данные отсутствуют
2934	791033.71	1330737.07	данные отсутствуют	данные отсутствуют
2935	790991.98	1330812.18	данные отсутствуют	данные отсутствуют
2936	790870.98	1330858.07	данные отсутствуют	данные отсутствуют
2937	790812.57	1330858.07	данные отсутствуют	данные отсутствуют
2938	790749.98	1330799.66	данные отсутствуют	данные отсутствуют
2939	790687.39	1330770.45	данные отсутствуют	данные отсутствуют
2940	790633.15	1330737.07	данные отсутствуют	данные отсутствуют

Государственный регистратор		ФГИС ЕГРН
полное наименование должности	подпись	инициалы, фамилия

М.П.

Раздел 3.2

Выписка из Единого государственного реестра недвижимости об объекте недвижимости
Описание местоположения земельного участка

Земельный участок			
(вид объекта недвижимости)			
Лист №	Раздела 3.2	Всего листов раздела 3.2 : ____	Всего разделов: ____
Всего листов выписки: ____			
15.11.2021 № 99/2021/430783414			
Кадастровый номер:		02:17:000000:194(единое землепользование)	

Сведения о характерных точках границы земельного участка				
Система координат				
Зона №				
Номер точки	Координаты		Описание закрепления на местности	Средняя квадратическая погрешность определения координат характерных точек границ земельного участка, м
	X	Y		
1	2	3	4	5
2941	790612.28	1330678.66	данные отсутствуют	данные отсутствуют
2942	790599.77	1330616.07	данные отсутствуют	данные отсутствуют
2943	790599.77	1330566	данные отсутствуют	данные отсутствуют
2944	790603.94	1330520.1	данные отсутствуют	данные отсутствуют
2945	790603.94	1330482.55	данные отсутствуют	данные отсутствуют
2946	790553.87	1330470.03	данные отсутствуют	данные отсутствуют
2947	790499.63	1330440.82	данные отсутствуют	данные отсутствуют
2948	790466.25	1330399.1	данные отсутствуют	данные отсутствуют
2949	790482.94	1330369.89	данные отсутствуют	данные отсутствуют
2950	790428.69	1330286.44	данные отсутствуют	данные отсутствуют
2951	790391.14	1330236.37	данные отсутствуют	данные отсутствуют
2952	790370.28	1330165.44	данные отсутствуют	данные отсутствуют
2953	790324.38	1330127.88	данные отсутствуют	данные отсутствуют
2954	790274.31	1330081.99	данные отсутствуют	данные отсутствуют
2955	790270.14	1329998.54	данные отсутствуют	данные отсутствуют

Государственный регистратор		ФГИС ЕГРН
полное наименование должности	подпись	инициалы, фамилия

М.П.

Выписка из Единого государственного реестра недвижимости об объекте недвижимости
Описание местоположения земельного участка

Земельный участок			
(вид объекта недвижимости)			
Лист №	Раздела 3.2	Всего листов раздела 3.2 : ____	Всего разделов: ____
Всего листов выписки: ____			
15.11.2021 № 99/2021/430783414			
Кадастровый номер:		02:17:000000:194(единое землепользование)	

Сведения о характерных точках границы земельного участка				
Система координат				
Зона №				
Номер точки	Координаты		Описание закрепления на местности	Средняя квадратическая погрешность определения координат характерных точек границ земельного участка, м
	X	Y		
1	2	3	4	5
2956	790270.14	1329931.77	данные отсутствуют	данные отсутствуют
2957	790240.93	1329969.33	данные отсутствуют	данные отсутствуют
2958	790207.55	1330056.95	данные отсутствуют	данные отсутствуют
2959	790157.48	1330090.33	данные отсутствуют	данные отсутствуют
2960	790107.41	1330111.19	данные отсутствуют	данные отсутствуют
2961	790044.82	1330107.02	данные отсутствуют	данные отсутствуют
2962	790015.61	1330098.68	данные отсутствуют	данные отсутствуют
2963	789982.23	1330165.44	данные отсутствуют	данные отсутствуют
2964	789953.03	1330232.2	данные отсутствуют	данные отсутствуют
2965	789944.68	1330290.61	данные отсутствуют	данные отсутствуют
2966	789857.06	1330290.61	данные отсутствуют	данные отсутствуют
2967	789777.78	1330190.47	данные отсутствуют	данные отсутствуют
2968	789752.75	1330065.3	данные отсутствуют	данные отсутствуют
2969	789806.99	1329948.46	данные отсутствуют	данные отсутствуют
2970	789940.51	1329823.29	данные отсутствуют	данные отсутствуют

Государственный регистратор		ФГИС ЕГРН
полное наименование должности	подпись	инициалы, фамилия

М.П.

Раздел 3.2

Выписка из Единого государственного реестра недвижимости об объекте недвижимости
Описание местоположения земельного участка

Земельный участок			
(вид объекта недвижимости)			
Лист №	Раздела 3.2	Всего листов раздела 3.2 : ____	Всего разделов: ____
Всего листов выписки: ____			
15.11.2021 № 99/2021/430783414			
Кадастровый номер:		02:17:000000:194(единое землепользование)	

Сведения о характерных точках границы земельного участка				
Система координат				
Зона №				
Номер точки	Координаты		Описание закрепления на местности	Средняя квадратическая погрешность определения координат характерных точек границ земельного участка, м
	X	Y		
1	2	3	4	5
2971	790854.29	1329055.55	данные отсутствуют	данные отсутствуют
2972	791309.1	1330741.24	данные отсутствуют	данные отсутствуют
2973	791200.61	1330732.9	данные отсутствуют	данные отсутствуют
2974	791058.74	1330741.24	данные отсутствуют	данные отсутствуют
2975	791146.37	1330236.37	данные отсутствуют	данные отсутствуют
2976	790925.22	1329022.17	данные отсутствуют	данные отсутствуют
2977	791175.57	1328792.68	данные отсутствуют	данные отсутствуют
2978	791259.03	1328871.96	данные отсутствуют	данные отсутствуют
2979	791363.34	1328801.02	данные отсутствуют	данные отсутствуют
2980	791442.62	1328717.57	данные отсутствуют	данные отсутствуют
2981	791580.31	1328625.78	данные отсутствуют	данные отсутствуют
2982	791638.72	1328604.91	данные отсутствуют	данные отсутствуют
2983	791592.83	1328846.92	данные отсутствуют	данные отсутствуют
2984	791567.79	1328963.75	данные отсутствуют	данные отсутствуют
2985	797914	1326332.7	данные отсутствуют	данные отсутствуют

Государственный регистратор		ФГИС ЕГРН
полное наименование должности	подпись	инициалы, фамилия

М.П.

Выписка из Единого государственного реестра недвижимости об объекте недвижимости
Описание местоположения земельного участка

Земельный участок			
(вид объекта недвижимости)			
Лист №	Раздела 3.2	Всего листов раздела 3.2 : ____	Всего разделов: ____
Всего листов выписки: ____			
15.11.2021 № 99/2021/430783414			
Кадастровый номер:		02:17:000000:194(единое землепользование)	

Сведения о характерных точках границы земельного участка				
Система координат				
Зона №				
Номер точки	Координаты		Описание закрепления на местности	Средняя квадратическая погрешность определения координат характерных точек границ земельного участка, м
	X	Y		
1	2	3	4	5
2986	797904.51	1326341.16	данные отсутствуют	данные отсутствуют
2987	797894.5	1326349.15	данные отсутствуют	данные отсутствуют
2988	797893.74	1326349.55	данные отсутствуют	данные отсутствуют
2989	797875.25	1326355.53	данные отсутствуют	данные отсутствуют
2990	797841.5	1326361.19	данные отсутствуют	данные отсутствуют
2991	797832.94	1326363.54	данные отсутствуют	данные отсутствуют
2992	797832.91	1326363.56	данные отсутствуют	данные отсутствуют
2993	797823	1326370.71	данные отсутствуют	данные отсутствуют
2994	797819.09	1326373.7	данные отсутствуют	данные отсутствуют
2995	797810.72	1326376.41	данные отсутствуют	данные отсутствуют
2996	797778.94	1326403.95	данные отсутствуют	данные отсутствуют
2997	797752.92	1326425.15	данные отсутствуют	данные отсутствуют
2998	797667.33	1326487.59	данные отсутствуют	данные отсутствуют
2999	797607.66	1326527.69	данные отсутствуют	данные отсутствуют
3000	797558.39	1326562.79	данные отсутствуют	данные отсутствуют

Государственный регистратор		ФГИС ЕГРН
полное наименование должности	подпись	инициалы, фамилия

М.П.

Раздел 3.2

Выписка из Единого государственного реестра недвижимости об объекте недвижимости
Описание местоположения земельного участка

Земельный участок			
(вид объекта недвижимости)			
Лист №	Раздела 3.2	Всего листов раздела 3.2 : ____	Всего разделов: ____
Всего листов выписки: ____			
15.11.2021 № 99/2021/430783414			
Кадастровый номер:		02:17:000000:194(единое землепользование)	

Сведения о характерных точках границы земельного участка				
Система координат				
Зона №				
Номер точки	Координаты		Описание закрепления на местности	Средняя квадратическая погрешность определения координат характерных точек границ земельного участка, м
	X	Y		
1	2	3	4	5
3001	797518.31	1326587.6	данные отсутствуют	данные отсутствуют
3002	797380.22	1326630.92	данные отсутствуют	данные отсутствуют
3003	797217.75	1326685.07	данные отсутствуют	данные отсутствуют
3004	797041.77	1326736.52	данные отсутствуют	данные отсутствуют
3005	796849.53	1326787.97	данные отсутствуют	данные отсутствуют
3006	796831.47	1326794.09	данные отсутствуют	данные отсутствуют
3007	797923.64	1326320.75	данные отсутствуют	данные отсутствуют
3008	790900.18	1329026.33	данные отсутствуют	2.5
3009	791117.15	1330232.19	данные отсутствуют	2.5
3010	791033.7	1330737.06	данные отсутствуют	2.5
3011	790991.97	1330812.17	данные отсутствуют	2.5
3012	790870.97	1330858.06	данные отсутствуют	2.5
3013	790812.56	1330858.06	данные отсутствуют	2.5
3014	790749.97	1330799.65	данные отсутствуют	2.5
3015	790687.38	1330770.44	данные отсутствуют	2.5

Государственный регистратор		ФГИС ЕГРН
полное наименование должности	подпись	инициалы, фамилия

М.П.

Выписка из Единого государственного реестра недвижимости об объекте недвижимости
Описание местоположения земельного участка

Земельный участок			
(вид объекта недвижимости)			
Лист №	Раздела 3.2	Всего листов раздела 3.2 : ____	Всего разделов: ____
Всего листов выписки: ____			
15.11.2021 № 99/2021/430783414			
Кадастровый номер:		02:17:000000:194(единое землепользование)	

Сведения о характерных точках границы земельного участка				
Система координат				
Зона №				
Номер точки	Координаты		Описание закрепления на местности	Средняя квадратическая погрешность определения координат характерных точек границ земельного участка, м
	X	Y		
1	2	3	4	5
3016	790633.14	1330737.06	данные отсутствуют	2.5
3017	790612.27	1330678.65	данные отсутствуют	2.5
3018	790599.76	1330616.06	данные отсутствуют	2.5
3019	790599.76	1330565.99	данные отсутствуют	2.5
3020	790603.93	1330520.09	данные отсутствуют	2.5
3021	790603.93	1330482.54	данные отсутствуют	2.5
3022	790553.86	1330470.02	данные отсутствуют	2.5
3023	790499.62	1330440.81	данные отсутствуют	2.5
3024	790466.24	1330399.09	данные отсутствуют	2.5
3025	790482.93	1330369.88	данные отсутствуют	2.5
3026	790428.68	1330286.43	данные отсутствуют	2.5
3027	790391.13	1330236.36	данные отсутствуют	2.5
3028	790370.27	1330165.43	данные отсутствуют	2.5
3029	790324.37	1330127.87	данные отсутствуют	2.5
3030	790274.3	1330081.98	данные отсутствуют	2.5

Государственный регистратор		ФГИС ЕГРН
полное наименование должности	подпись	инициалы, фамилия

М.П.

Выписка из Единого государственного реестра недвижимости об объекте недвижимости
Описание местоположения земельного участка

Земельный участок			
(вид объекта недвижимости)			
Лист №	Раздела 3.2	Всего листов раздела 3.2 : ____	Всего разделов: ____
Всего листов выписки: ____			
15.11.2021 № 99/2021/430783414			
Кадастровый номер:		02:17:000000:194(единое землепользование)	

Сведения о характерных точках границы земельного участка				
Система координат				
Зона №				
Номер точки	Координаты		Описание закрепления на местности	Средняя квадратическая погрешность определения координат характерных точек границ земельного участка, м
	X	Y		
1	2	3	4	5
3031	790270.13	1329998.53	данные отсутствуют	2.5
3032	790270.13	1329931.76	данные отсутствуют	2.5
3033	790240.92	1329969.32	данные отсутствуют	2.5
3034	790207.54	1330056.94	данные отсутствуют	2.5
3035	790157.47	1330090.32	данные отсутствуют	2.5
3036	790107.4	1330111.18	данные отсутствуют	2.5
3037	790044.81	1330107.01	данные отсутствуют	2.5
3038	790015.6	1330098.67	данные отсутствуют	2.5
3039	789982.22	1330165.43	данные отсутствуют	2.5
3040	789953.02	1330232.19	данные отсутствуют	2.5
3041	789944.67	1330290.6	данные отсутствуют	2.5
3042	789857.05	1330290.6	данные отсутствуют	2.5
3043	789777.77	1330190.46	данные отсутствуют	2.5
3044	789752.74	1330065.29	данные отсутствуют	2.5
3045	789806.98	1329948.45	данные отсутствуют	2.5

Государственный регистратор		ФГИС ЕГРН
полное наименование должности	подпись	инициалы, фамилия

М.П.

Выписка из Единого государственного реестра недвижимости об объекте недвижимости
Описание местоположения земельного участка

Земельный участок			
(вид объекта недвижимости)			
Лист №	Раздела 3.2	Всего листов раздела 3.2 : ____	Всего разделов: ____
Всего листов выписки: ____			
15.11.2021 № 99/2021/430783414			
Кадастровый номер:		02:17:000000:194(единое землепользование)	

Сведения о характерных точках границы земельного участка				
Система координат				
Зона №				
Номер точки	Координаты		Описание закрепления на местности	Средняя квадратическая погрешность определения координат характерных точек границ земельного участка, м
	X	Y		
1	2	3	4	5
3046	789940.5	1329823.28	данные отсутствуют	2.5
3047	790854.28	1329055.54	данные отсутствуют	2.5
3048	791022.92	1326893.96	данные отсутствуют	2.5
3049	790911.45	1327246.67	данные отсутствуют	2.5
3050	790953.84	1327263.63	данные отсутствуют	2.5
3051	791284.6	1326709.96	данные отсутствуют	2.5
3052	791291.35	1326630.06	данные отсутствуют	2.5
3053	791300.74	1326561.46	данные отсутствуют	2.5
3054	790900.78	1326516.81	данные отсутствуют	2.5
3055	790800.06	1326808.24	данные отсутствуют	2.5
3056	791309.09	1330741.23	данные отсутствуют	2.5
3057	791200.6	1330732.89	данные отсутствуют	2.5
3058	791058.73	1330741.23	данные отсутствуют	2.5
3059	791146.36	1330236.36	данные отсутствуют	2.5
3060	790925.21	1329022.16	данные отсутствуют	2.5

Государственный регистратор		ФГИС ЕГРН
полное наименование должности	подпись	инициалы, фамилия

М.П.

Раздел 3.2

Выписка из Единого государственного реестра недвижимости об объекте недвижимости
Описание местоположения земельного участка

Земельный участок			
(вид объекта недвижимости)			
Лист №	Раздела 3.2	Всего листов раздела 3.2 : ____	Всего разделов: ____
Всего листов выписки: ____			
15.11.2021 № 99/2021/430783414			
Кадастровый номер:		02:17:000000:194(единое землепользование)	

Сведения о характерных точках границы земельного участка				
Система координат				
Зона №				
Номер точки	Координаты		Описание закрепления на местности	Средняя квадратическая погрешность определения координат характерных точек границ земельного участка, м
	X	Y		
1	2	3	4	5
3061	791175.56	1328792.67	данные отсутствуют	2.5
3062	791259.02	1328871.95	данные отсутствуют	2.5
3063	791363.33	1328801.01	данные отсутствуют	2.5
3064	791442.61	1328717.56	данные отсутствуют	2.5
3065	791580.3	1328625.77	данные отсутствуют	2.5
3066	791638.71	1328604.9	данные отсутствуют	2.5
3067	791592.82	1328846.91	данные отсутствуют	2.5
3068	791567.78	1328963.74	данные отсутствуют	2.5
3069	801509.19	1327331.24	данные отсутствуют	данные отсутствуют
3070	801475.64	1327320.98	данные отсутствуют	данные отсутствуют
3071	801492.94	1327316.92	данные отсутствуют	данные отсутствуют
3072	801366.05	1327287.46	данные отсутствуют	данные отсутствуют
3073	801360.43	1327285.74	данные отсутствуют	данные отсутствуют
3074	801216.46	1327234.27	данные отсутствуют	данные отсутствуют
3075	801379.15	1327268.79	данные отсутствуют	данные отсутствуют

Государственный регистратор		ФГИС ЕГРН
полное наименование должности	подпись	инициалы, фамилия

М.П.

Выписка из Единого государственного реестра недвижимости об объекте недвижимости
Описание местоположения земельного участка

Земельный участок			
(вид объекта недвижимости)			
Лист №	Раздела 3.2	Всего листов раздела 3.2 : ____	Всего разделов: ____
Всего листов выписки: ____			
15.11.2021 № 99/2021/430783414			
Кадастровый номер:		02:17:000000:194(единое землепользование)	

Сведения о характерных точках границы земельного участка				
Система координат				
Зона №				
Номер точки	Координаты		Описание закрепления на местности	Средняя квадратическая погрешность определения координат характерных точек границ земельного участка, м
	X	Y		
1	2	3	4	5
3076	801060.6	1327195.42	данные отсутствуют	данные отсутствуют
3077	800870.11	1327257.23	данные отсутствуют	данные отсутствуют
3078	800579.7	1327358.36	данные отсутствуют	данные отсутствуют
3079	800572.32	1327373.43	данные отсутствуют	данные отсутствуют
3080	800566.4	1327362.19	данные отсутствуют	данные отсутствуют
3081	800752.09	1327286.69	данные отсутствуют	данные отсутствуют
3082	801005.14	1327181.2	данные отсутствуют	данные отсутствуют
3083	801490.45	1326729.58	данные отсутствуют	данные отсутствуют
3084	801482.13	1326726.67	данные отсутствуют	данные отсутствуют
3085	801453.3	1326656.79	данные отсутствуют	данные отсутствуют
3086	801434.73	1326671.28	данные отсутствуют	данные отсутствуют
3087	801366.1	1326691.87	данные отсутствуют	данные отсутствуют
3088	801270.39	1326727.46	данные отсутствуют	данные отсутствуют
3089	801021.92	1326826.6	данные отсутствуют	данные отсутствуют
3090	800823	1326904.38	данные отсутствуют	данные отсутствуют

Государственный регистратор		ФГИС ЕГРН
полное наименование должности	подпись	инициалы, фамилия

М.П.

Раздел 3.2

Выписка из Единого государственного реестра недвижимости об объекте недвижимости
Описание местоположения земельного участка

Земельный участок			
(вид объекта недвижимости)			
Лист №	Раздела 3.2	Всего листов раздела 3.2 : ____	Всего разделов: ____
Всего листов выписки: ____			
15.11.2021 № 99/2021/430783414			
Кадастровый номер:		02:17:000000:194(единое землепользование)	

Сведения о характерных точках границы земельного участка				
Система координат				
Зона №				
Номер точки	Координаты		Описание закрепления на местности	Средняя квадратическая погрешность определения координат характерных точек границ земельного участка, м
	X	Y		
1	2	3	4	5
3091	800724.12	1326943.09	данные отсутствуют	данные отсутствуют
3092	800696.93	1326874.31	данные отсутствуют	данные отсутствуют
3093	800667.48	1326822.77	данные отсутствуют	данные отсутствуют
3094	800500.34	1326893.88	данные отсутствуют	данные отсутствуют
3095	800553.73	1327012.32	данные отсутствуют	данные отсутствуют
3096	800524.01	1327024.61	данные отсутствуют	данные отсутствуют
3097	800387.27	1327080.71	данные отсутствуют	данные отсутствуют
3098	800355.66	1327028.02	данные отсутствуют	данные отсутствуют
3099	800335.99	1326904.75	данные отсутствуют	данные отсутствуют
3100	800469.61	1326849.47	данные отсутствуют	данные отсутствуют
3101	800464.87	1326840.72	данные отсутствуют	данные отсутствуют
3102	800517.83	1326873.31	данные отсутствуют	данные отсутствуют
3103	800567.9	1326723.1	данные отсутствуют	данные отсутствуют
3104	800592.39	1326692.48	данные отсутствуют	данные отсутствуют
3105	800601.78	1326726.11	данные отсутствуют	данные отсутствуют

Государственный регистратор		ФГИС ЕГРН
полное наименование должности	подпись	инициалы, фамилия

М.П.

Земельный участок			
(вид объекта недвижимости)			
Лист №	Раздела 3.2	Всего листов раздела 3.2 : ____	Всего разделов: ____
Всего листов выписки: ____			
15.11.2021 № 99/2021/430783414			
Кадастровый номер:		02:17:000000:194(единое землепользование)	

Сведения о характерных точках границы земельного участка				
Система координат				
Зона №				
Номер точки	Координаты		Описание закрепления на местности	Средняя квадратическая погрешность определения координат характерных точек границ земельного участка, м
	X	Y		
1	2	3	4	5
3106	800621.09	1326748.35	данные отсутствуют	данные отсутствуют
3107	800672.02	1326734.89	данные отсутствуют	данные отсутствуют
3108	800723.65	1326709.63	данные отсутствуют	данные отсутствуют
3109	800738.41	1326710.11	данные отсутствуют	данные отсутствуют
3110	800745.81	1326719.94	данные отсутствуют	данные отсутствуют
3111	800765.93	1326803.15	данные отсутствуют	данные отсутствуют
3112	800789.15	1326814.85	данные отсутствуют	данные отсутствуют
3113	800801.76	1326815.54	данные отсутствуют	данные отсутствуют
3114	800831.78	1326799.56	данные отсутствуют	данные отсутствуют
3115	800849.72	1326799.08	данные отсутствуют	данные отсутствуют
3116	800874.51	1326771.83	данные отсутствуют	данные отсутствуют
3117	800901.03	1326728.93	данные отсутствуют	данные отсутствуют
3118	800910.26	1326679.58	данные отсутствуют	данные отсутствуют
3119	800905.55	1326633.92	данные отсутствуют	данные отсутствуют
3120	800897.39	1326618.99	данные отсутствуют	данные отсутствуют

Государственный регистратор		ФГИС ЕГРН
полное наименование должности	подпись	инициалы, фамилия

М.П.

Раздел 3.2

Выписка из Единого государственного реестра недвижимости об объекте недвижимости
Описание местоположения земельного участка

Земельный участок			
(вид объекта недвижимости)			
Лист №	Раздела 3.2	Всего листов раздела 3.2 : ____	Всего разделов: ____
Всего листов выписки: ____			
15.11.2021 № 99/2021/430783414			
Кадастровый номер:		02:17:000000:194(единое землепользование)	

Сведения о характерных точках границы земельного участка				
Система координат				
Зона №				
Номер точки	Координаты		Описание закрепления на местности	Средняя квадратическая погрешность определения координат характерных точек границ земельного участка, м
	X	Y		
1	2	3	4	5
3121	800852	1326579.32	данные отсутствуют	данные отсутствуют
3122	800840.23	1326575.52	данные отсутствуют	данные отсутствуют
3123	800810.99	1326584.49	данные отсутствуют	данные отсутствуют
3124	800794.36	1326600.81	данные отсутствуют	данные отсутствуют
3125	800824.13	1326678.98	данные отсутствуют	данные отсутствуют
3126	800831.11	1326720.81	данные отсутствуют	данные отсутствуют
3127	800813.68	1326758.39	данные отсутствуют	данные отсутствуют
3128	800802.53	1326768.73	данные отсутствуют	данные отсутствуют
3129	800789.99	1326769.78	данные отсутствуют	данные отсутствуют
3130	800775.8	1326751.24	данные отсутствуют	данные отсутствуют
3131	800790.45	1326666.75	данные отсутствуют	данные отсутствуют
3132	800786.01	1326649.84	данные отсутствуют	данные отсутствуют
3133	800773.16	1326637	данные отсутствуют	данные отсутствуют
3134	800735.41	1326620.74	данные отсутствуют	данные отсутствуют
3135	800681.37	1326633.8	данные отсутствуют	данные отсутствуют

Государственный регистратор		ФГИС ЕГРН
полное наименование должности	подпись	инициалы, фамилия

М.П.

Выписка из Единого государственного реестра недвижимости об объекте недвижимости
Описание местоположения земельного участка

Земельный участок			
(вид объекта недвижимости)			
Лист №	Раздела 3.2	Всего листов раздела 3.2 : ____	Всего разделов: ____
Всего листов выписки: ____			
15.11.2021 № 99/2021/430783414			
Кадастровый номер:		02:17:000000:194(единое землепользование)	

Сведения о характерных точках границы земельного участка				
Система координат				
Зона №				
Номер точки	Координаты		Описание закрепления на местности	Средняя квадратическая погрешность определения координат характерных точек границ земельного участка, м
	X	Y		
1	2	3	4	5
3136	800641.05	1326631.66	данные отсутствуют	данные отсутствуют
3137	800701.42	1326556.2	данные отсутствуют	данные отсутствуют
3138	800584.59	1326405.99	данные отсутствуют	данные отсутствуют
3139	800618.83	1326436.48	данные отсутствуют	данные отсутствуют
3140	800678.82	1326421.48	данные отсутствуют	данные отсутствуют
3141	800728.32	1326502.47	данные отсутствуют	данные отсутствуют
3142	800800.49	1326562.83	данные отсутствуют	данные отсутствуют
3143	800851.32	1326557.97	данные отсутствуют	данные отсутствуют
3144	800924.8	1326647.96	данные отсутствуют	данные отсутствуют
3145	800918.8	1326709.45	данные отсутствуют	данные отсутствуют
3146	800893.3	1326761.95	данные отсутствуют	данные отсутствуют
3147	800869.3	1326799.44	данные отсутствуют	данные отсутствуют
3148	800778.18	1326829.44	данные отсутствуют	данные отсутствуют
3149	800806.3	1326902.93	данные отсутствуют	данные отсутствуют
3150	801593.73	1326569.96	данные отсутствуют	данные отсутствуют

Государственный регистратор		ФГИС ЕГРН
полное наименование должности	подпись	инициалы, фамилия

М.П.

Раздел 3.2

Выписка из Единого государственного реестра недвижимости об объекте недвижимости
Описание местоположения земельного участка

Земельный участок			
(вид объекта недвижимости)			
Лист №	Раздела 3.2	Всего листов раздела 3.2 : ____	Всего разделов: ____
Всего листов выписки: ____			
15.11.2021 № 99/2021/430783414			
Кадастровый номер:		02:17:000000:194(единое землепользование)	

Сведения о характерных точках границы земельного участка				
Система координат				
Зона №				
Номер точки	Координаты		Описание закрепления на местности	Средняя квадратическая погрешность определения координат характерных точек границ земельного участка, м
	X	Y		
1	2	3	4	5
3151	801186.14	1326352.49	данные отсутствуют	данные отсутствуют
3152	801106.28	1326319.49	данные отсутствуют	данные отсутствуют
3153	801053.78	1326344.99	данные отсутствуют	данные отсутствуют
3154	800938.29	1326299.99	данные отсутствуют	данные отсутствуют
3155	800924.8	1326283.49	данные отсутствуют	данные отсутствуют
3156	800730.19	1326247.49	данные отсутствуют	данные отсутствуют
3157	800479.34	1326169.5	данные отсутствуют	данные отсутствуют
3158	800520.77	1326213.37	данные отсутствуют	данные отсутствуют
3159	800601.39	1326263.99	данные отсутствуют	данные отсутствуют
3160	800651.84	1326278.99	данные отсутствуют	данные отсутствуют
3161	800632.33	1326298.49	данные отсутствуют	данные отсутствуют
3162	800599.33	1326305.99	данные отсутствуют	данные отсутствуют
3163	800558.64	1326290.24	данные отсутствуют	данные отсутствуют
3164	800536.14	1326276.6	данные отсутствуют	данные отсутствуют
3165	800556.74	1326284.11	данные отсутствуют	данные отсутствуют

Государственный регистратор		ФГИС ЕГРН
полное наименование должности	подпись	инициалы, фамилия

М.П.

Земельный участок			
(вид объекта недвижимости)			
Лист №	Раздела 3.2	Всего листов раздела 3.2 : ____	Всего разделов: ____
Всего листов выписки: ____			
15.11.2021 № 99/2021/430783414			
Кадастровый номер:		02:17:000000:194(единое землепользование)	

Сведения о характерных точках границы земельного участка				
Система координат				
Зона №				
Номер точки	Координаты		Описание закрепления на местности	Средняя квадратическая погрешность определения координат характерных точек границ земельного участка, м
	X	Y		
1	2	3	4	5
3166	800581.71	1326289.31	данные отсутствуют	данные отсутствуют
3167	800591.07	1326280.98	данные отсутствуют	данные отсутствуют
3168	800585.87	1326270.58	данные отсутствуют	данные отсутствуют
3169	800565.58	1326254.96	данные отсутствуют	данные отсутствуют
3170	800483.05	1326232.3	данные отсутствуют	данные отсутствуют
3171	800455.78	1326224.27	данные отсутствуют	данные отсутствуют
3172	800419.73	1326196.27	данные отсутствуют	данные отсутствуют
3173	800397.87	1326187.95	данные отсутствуют	данные отсутствуют
3174	800377.58	1326190.54	данные отсутствуют	данные отсутствуют
3175	800358.84	1326200.44	данные отсутствуют	данные отсутствуют
3176	800358.84	1326218.64	данные отсутствуют	данные отсутствуют
3177	800358.84	1326243.1	данные отсутствуют	данные отсутствуют
3178	800366.13	1326270.68	данные отсутствуют	данные отсутствуют
3179	800342.33	1326283.96	данные отсутствуют	данные отсутствуют
3180	800184.03	1326222.4	данные отсутствуют	данные отсутствуют

Государственный регистратор		ФГИС ЕГРН
полное наименование должности	подпись	инициалы, фамилия

М.П.

Раздел 3.2

Выписка из Единого государственного реестра недвижимости об объекте недвижимости
Описание местоположения земельного участка

Земельный участок			
(вид объекта недвижимости)			
Лист №	Раздела 3.2	Всего листов раздела 3.2 : ____	Всего разделов: ____
Всего листов выписки: ____			
15.11.2021 № 99/2021/430783414			
Кадастровый номер:		02:17:000000:194(единое землепользование)	

Сведения о характерных точках границы земельного участка				
Система координат				
Зона №				
Номер точки	Координаты		Описание закрепления на местности	Средняя квадратическая погрешность определения координат характерных точек границ земельного участка, м
	X	Y		
1	2	3	4	5
3181	799967.06	1326172.33	данные отсутствуют	данные отсутствуют
3182	799983.75	1326339.23	данные отсутствуют	данные отсутствуют
3183	799866.92	1326322.54	данные отсутствуют	данные отсутствуют
3184	799816.85	1326539.51	данные отсутствуют	данные отсутствуют
3185	799821.65	1326568.3	данные отсутствуют	данные отсутствуют
3186	799794.07	1326565.42	данные отсутствуют	данные отсутствуют
3187	799761.81	1326552.41	данные отсутствуют	данные отсутствуют
3188	799696.77	1326517.03	данные отсутствуют	данные отсутствуют
3189	799644.21	1326500.89	данные отсутствуют	данные отсутствуют
3190	799615.6	1326510.78	данные отсутствуют	данные отсутствуют
3191	799603.11	1326529.51	данные отсутствуют	данные отсутствуют
3192	799604.67	1326560.21	данные отсутствуют	данные отсутствуют
3193	799665.76	1326663.37	данные отсутствуют	данные отсутствуют
3194	799599.89	1326606.28	данные отсутствуют	данные отсутствуют
3195	799537.76	1326539.71	данные отсутствуют	данные отсутствуют

Государственный регистратор		ФГИС ЕГРН
полное наименование должности	подпись	инициалы, фамилия

М.П.

Выписка из Единого государственного реестра недвижимости об объекте недвижимости
Описание местоположения земельного участка

Земельный участок			
(вид объекта недвижимости)			
Лист №	Раздела 3.2	Всего листов раздела 3.2 : ____	Всего разделов: ____
Всего листов выписки: ____			
15.11.2021 № 99/2021/430783414			
Кадастровый номер:		02:17:000000:194(единое землепользование)	

Сведения о характерных точках границы земельного участка				
Система координат				
Зона №				
Номер точки	Координаты		Описание закрепления на местности	Средняя квадратическая погрешность определения координат характерных точек границ земельного участка, м
	X	Y		
1	2	3	4	5
3196	799543.72	1326341.93	данные отсутствуют	данные отсутствуют
3197	799697.28	1326108.25	данные отсутствуют	данные отсутствуют
3198	799618.62	1326061.37	данные отсутствуют	данные отсутствуют
3199	799610.47	1326051.59	данные отсутствуют	данные отсутствуют
3200	799602.67	1326031.82	данные отсутствуют	данные отсутствуют
3201	799593.83	1325998	данные отсутствуют	данные отсутствуют
3202	799578.74	1325991.75	данные отсутствуют	данные отсутствуют
3203	799547.48	1325996.18	данные отсутствуют	данные отсутствуют
3204	799531.39	1325995.39	данные отсутствуют	данные отсутствуют
3205	799518.27	1326001.55	данные отсутствуют	данные отсутствуют
3206	799463.54	1325968.93	данные отсутствуют	данные отсутствуют
3207	799504.06	1325969.67	данные отсутствуют	данные отсутствуют
3208	799574.49	1325974.99	данные отсутствуют	данные отсутствуют
3209	799636.26	1325978.1	данные отсутствуют	данные отсутствуют
3210	799719	1325981.05	данные отсутствуют	данные отсутствуют

Государственный регистратор		ФГИС ЕГРН
полное наименование должности	подпись	инициалы, фамилия

М.П.

Раздел 3.2

Выписка из Единого государственного реестра недвижимости об объекте недвижимости
Описание местоположения земельного участка

Земельный участок			
(вид объекта недвижимости)			
Лист №	Раздела 3.2	Всего листов раздела 3.2 : ____	Всего разделов: ____
Всего листов выписки: ____			
15.11.2021 № 99/2021/430783414			
Кадастровый номер:		02:17:000000:194(единое землепользование)	

Сведения о характерных точках границы земельного участка				
Система координат				
Зона №				
Номер точки	Координаты		Описание закрепления на местности	Средняя квадратическая погрешность определения координат характерных точек границ земельного участка, м
	X	Y		
1	2	3	4	5
3211	799796.55	1325985.15	данные отсутствуют	данные отсутствуют
3212	799907.12	1325991.95	данные отсутствуют	данные отсутствуют
3213	799935.28	1325993.8	данные отсутствуют	данные отсутствуют
3214	800015.69	1325997.7	данные отсутствуют	данные отсутствуют
3215	800098.74	1326002.67	данные отсутствуют	данные отсутствуют
3216	800125.1	1326005.77	данные отсутствуют	данные отсутствуют
3217	800144.67	1326012.48	данные отсутствуют	данные отсутствуют
3218	800172.47	1326027.18	данные отсутствуют	данные отсутствуют
3219	800242.73	1326070.29	данные отсутствуют	данные отсутствуют
3220	800274.64	1326090.42	данные отсутствуют	данные отсутствуют
3221	800306.83	1326111.08	данные отсутствуют	данные отсутствуют
3222	800333.88	1326124.97	данные отсутствуют	данные отсутствуют
3223	800370.59	1326135.52	данные отсутствуют	данные отсутствуют
3224	800452.25	1326161.01	данные отсутствуют	данные отсутствуют
3225	800545.31	1326186.93	данные отсутствуют	данные отсутствуют

Государственный регистратор		ФГИС ЕГРН
полное наименование должности	подпись	инициалы, фамилия

М.П.

Земельный участок			
(вид объекта недвижимости)			
Лист №	Раздела 3.2	Всего листов раздела 3.2 : ____	Всего разделов: ____
Всего листов выписки: ____			
15.11.2021 № 99/2021/430783414			
Кадастровый номер:		02:17:000000:194(единое землепользование)	

Сведения о характерных точках границы земельного участка				
Система координат				
Зона №				
Номер точки	Координаты		Описание закрепления на местности	Средняя квадратическая погрешность определения координат характерных точек границ земельного участка, м
	X	Y		
1	2	3	4	5
3226	800699.83	1326234.71	данные отсутствуют	данные отсутствуют
3227	800747.12	1326246.15	данные отсутствуют	данные отсутствуют
3228	800831.16	1326261.91	данные отсутствуют	данные отсутствуют
3229	800901.67	1326275.34	данные отсутствуют	данные отсутствуют
3230	800976.15	1326289.14	данные отсутствуют	данные отсутствуют
3231	801035.96	1326299.74	данные отсутствуют	данные отсутствуют
3232	801090.41	1326310.11	данные отсутствуют	данные отсутствуют
3233	801135.42	1326324.45	данные отсутствуют	данные отсутствуют
3234	801185.43	1326347.66	данные отсутствуют	данные отсутствуют
3235	801205.55	1326359.16	данные отсутствуют	данные отсутствуют
3236	801276.05	1326398.61	данные отсутствуют	данные отсутствуют
3237	801336.5	1326429.15	данные отсутствуют	данные отсутствуют
3238	801412.78	1326469.95	данные отсутствуют	данные отсутствуют
3239	801524.86	1326530.39	данные отсутствуют	данные отсутствуют
3240	801602.1	1326570.97	данные отсутствуют	данные отсутствуют

Государственный регистратор		ФГИС ЕГРН
полное наименование должности	подпись	инициалы, фамилия

М.П.

Раздел 3.2

Выписка из Единого государственного реестра недвижимости об объекте недвижимости
Описание местоположения земельного участка

Земельный участок			
(вид объекта недвижимости)			
Лист №	Раздела 3.2	Всего листов раздела 3.2 : ____	Всего разделов: ____
Всего листов выписки: ____			
15.11.2021 № 99/2021/430783414			
Кадастровый номер:		02:17:000000:194(единое землепользование)	

Сведения о характерных точках границы земельного участка				
Система координат				
Зона №				
Номер точки	Координаты		Описание закрепления на местности	Средняя квадратическая погрешность определения координат характерных точек границ земельного участка, м
	X	Y		
1	2	3	4	5
3241	801486.08	1326624.62	данные отсутствуют	данные отсутствуют
3242	799985.24	1327255.25	данные отсутствуют	данные отсутствуют
3243	799875.27	1326956.77	данные отсутствуют	данные отсутствуют
3244	799766.79	1326973.46	данные отсутствуют	данные отсутствуют
3245	799734.26	1326771.81	данные отсутствуют	данные отсутствуют
3246	799772.74	1326826.1	данные отсутствуют	данные отсутствуют
3247	799808.12	1326852.64	данные отсутствуют	данные отсутствуют
3248	799829.97	1326859.92	данные отсутствуют	данные отсутствуют
3249	799888.77	1326865.13	данные отсутствуют	данные отсутствуют
3250	799930.2	1326913.78	данные отсутствуют	данные отсутствуют
3251	799946.12	1326945.49	данные отсутствуют	данные отсутствуют
3252	799923.29	1326963.05	данные отсутствуют	данные отсутствуют
3253	799954.32	1327039.73	данные отсутствуют	данные отсутствуют
3254	800033.92	1327235.84	данные отсутствуют	данные отсутствуют
3255	800415.19	1327694.22	данные отсутствуют	данные отсутствуют

Государственный регистратор		ФГИС ЕГРН
полное наименование должности	подпись	инициалы, фамилия

М.П.

Выписка из Единого государственного реестра недвижимости об объекте недвижимости
Описание местоположения земельного участка

Земельный участок			
(вид объекта недвижимости)			
Лист №	Раздела 3.2	Всего листов раздела 3.2 : ____	Всего разделов: ____
Всего листов выписки: ____			
15.11.2021 № 99/2021/430783414			
Кадастровый номер:		02:17:000000:194(единое землепользование)	

Сведения о характерных точках границы земельного участка				
Система координат				
Зона №				
Номер точки	Координаты		Описание закрепления на местности	Средняя квадратическая погрешность определения координат характерных точек границ земельного участка, м
	X	Y		
1	2	3	4	5
3256	800407.05	1327710.85	данные отсутствуют	данные отсутствуют
3257	800345.17	1328005.98	данные отсутствуют	данные отсутствуют
3258	800291.48	1327967.69	данные отсутствуют	данные отсутствуют
3259	800323.89	1327849.48	данные отсутствуют	данные отсутствуют
3260	800352.29	1327734.59	данные отсутствуют	данные отсутствуют
3261	800280.01	1328208.34	данные отсутствуют	данные отсутствуют
3262	800112.12	1328466.17	данные отсутствуют	данные отсутствуют
3263	800038.14	1328414.04	данные отсутствуют	данные отсутствуют
3264	800058.95	1328387.87	данные отсутствуют	данные отсутствуют
3265	800123.9	1328307.55	данные отсутствуют	данные отсутствуют
3266	800169.65	1328249.21	данные отсутствуют	данные отсутствуют
3267	800237.97	1328162.91	данные отсутствуют	данные отсутствуют
3268	800270.23	1328201.65	данные отсутствуют	данные отсутствуют
3269	798593.45	1325712.2	данные отсутствуют	данные отсутствуют
3270	798640.65	1325736.53	данные отсутствуют	данные отсутствуют

Государственный регистратор		ФГИС ЕГРН
полное наименование должности	подпись	инициалы, фамилия

М.П.

Раздел 3.2

Выписка из Единого государственного реестра недвижимости об объекте недвижимости
Описание местоположения земельного участка

Земельный участок			
(вид объекта недвижимости)			
Лист №	Раздела 3.2	Всего листов раздела 3.2 : ____	Всего разделов: ____
Всего листов выписки: ____			
15.11.2021 № 99/2021/430783414			
Кадастровый номер:		02:17:000000:194(единое землепользование)	

Сведения о характерных точках границы земельного участка				
Система координат				
Зона №				
Номер точки	Координаты		Описание закрепления на местности	Средняя квадратическая погрешность определения координат характерных точек границ земельного участка, м
	X	Y		
1	2	3	4	5
3271	798641.95	1325740.05	данные отсутствуют	данные отсутствуют
3272	798642.17	1325744.87	данные отсутствуют	данные отсутствуют
3273	798641.84	1325746.26	данные отсутствуют	данные отсутствуют
3274	798656.42	1325752.77	данные отсутствуют	данные отсутствуют
3275	798658.64	1325752.03	данные отсутствуют	данные отсутствуют
3276	798661.72	1325751.6	данные отсутствуют	данные отсутствуют
3277	798665.91	1325751.59	данные отсутствуют	данные отсутствуют
3278	798669.14	1325752.25	данные отсутствуют	данные отсутствуют
3279	798685.2	1325760.58	данные отсутствуют	данные отсутствуют
3280	798735.96	1325785.22	данные отсутствуют	данные отсутствуют
3281	798738.15	1325786.97	данные отсутствуют	данные отсутствуют
3282	798738.88	1325788.95	данные отсутствуют	данные отсутствуют
3283	798749.93	1325790.75	данные отсутствуют	данные отсутствуют
3284	798803.17	1325820.93	данные отсутствуют	данные отсутствуют
3285	798820.76	1325847.7	данные отсутствуют	данные отсутствуют

Государственный регистратор		ФГИС ЕГРН
полное наименование должности	подпись	инициалы, фамилия

М.П.

Земельный участок			
(вид объекта недвижимости)			
Лист №	Раздела 3.2	Всего листов раздела 3.2 : ____	Всего разделов: ____
Всего листов выписки: ____			
15.11.2021 № 99/2021/430783414			
Кадастровый номер:		02:17:000000:194(единое землепользование)	

Сведения о характерных точках границы земельного участка				
Система координат				
Зона №				
Номер точки	Координаты		Описание закрепления на местности	Средняя квадратическая погрешность определения координат характерных точек границ земельного участка, м
	X	Y		
1	2	3	4	5
3286	798847.75	1325842.2	данные отсутствуют	данные отсутствуют
3287	798909.41	1325871.61	данные отсутствуют	данные отсутствуют
3288	798990.1	1325910.84	данные отсутствуют	данные отсутствуют
3289	799038.96	1325934.63	данные отсутствуют	данные отсутствуют
3290	799057.87	1325940.9	данные отсутствуют	данные отсутствуют
3291	799070.99	1325944.05	данные отсутствуют	данные отсутствуют
3292	799102.21	1325947.89	данные отсутствуют	данные отсутствуют
3293	799171.27	1325951.44	данные отсутствуют	данные отсутствуют
3294	799240.44	1325954.96	данные отсутствуют	данные отсутствуют
3295	799332.56	1325961.27	данные отсутствуют	данные отсутствуют
3296	799350.95	1325963.02	данные отсутствуют	данные отсутствуют
3297	799430.16	1325968.06	данные отсутствуют	данные отсутствуют
3298	799463.51	1325968.93	данные отсутствуют	данные отсутствуют
3299	799538.02	1326530.89	данные отсутствуют	данные отсутствуют
3300	799474.71	1326456.07	данные отсутствуют	данные отсутствуют

Государственный регистратор		ФГИС ЕГРН
полное наименование должности	подпись	инициалы, фамилия

М.П.

Раздел 3.2

Выписка из Единого государственного реестра недвижимости об объекте недвижимости
Описание местоположения земельного участка

Земельный участок			
(вид объекта недвижимости)			
Лист №	Раздела 3.2	Всего листов раздела 3.2 : ____	Всего разделов: ____
Всего листов выписки: ____			
15.11.2021 № 99/2021/430783414			
Кадастровый номер:		02:17:000000:194(единое землепользование)	

Сведения о характерных точках границы земельного участка				
Система координат				
Зона №				
Номер точки	Координаты		Описание закрепления на местности	Средняя квадратическая погрешность определения координат характерных точек границ земельного участка, м
	X	Y		
1	2	3	4	5
3301	799508.09	1326264.13	данные отсутствуют	данные отсутствуют
3302	799599.89	1326130.61	данные отсутствуют	данные отсутствуют
3303	799466.37	1326038.82	данные отсутствуют	данные отсутствуют
3304	799332.85	1325980.4	данные отсутствуют	данные отсутствуют
3305	799115.88	1325988.75	данные отсутствуют	данные отсутствуют
3306	798965.66	1325921.99	данные отсутствуют	данные отсутствуют
3307	798940.63	1326113.92	данные отсутствуют	данные отсутствуют
3308	799032.43	1326347.58	данные отсутствуют	данные отсутствуют
3309	799241.05	1326497.79	данные отсутствуют	данные отсутствуют
3310	799207.67	1326923.39	данные отсутствуют	данные отсутствуют
3311	798740.35	1326990.15	данные отсутствуют	данные отсутствуют
3312	798798.76	1327457.47	данные отсутствуют	данные отсутствуют
3313	799491.4	1327474.16	данные отсутствуют	данные отсутствуют
3314	799540.52	1327398.25	данные отсутствуют	данные отсутствуют
3315	799545.28	1327509.06	данные отсутствуют	данные отсутствуют

Государственный регистратор		ФГИС ЕГРН
полное наименование должности	подпись	инициалы, фамилия

М.П.

Выписка из Единого государственного реестра недвижимости об объекте недвижимости
Описание местоположения земельного участка

Земельный участок			
(вид объекта недвижимости)			
Лист №	Раздела 3.2	Всего листов раздела 3.2 : ____	Всего разделов: ____
Всего листов выписки: ____			
15.11.2021 № 99/2021/430783414			
Кадастровый номер:		02:17:000000:194(единое землепользование)	

Сведения о характерных точках границы земельного участка				
Система координат				
Зона №				
Номер точки	Координаты		Описание закрепления на местности	Средняя квадратическая погрешность определения координат характерных точек границ земельного участка, м
	X	Y		
1	2	3	4	5
3316	799545.43	1327512.57	данные отсутствуют	данные отсутствуют
3317	799132.9	1327499.46	данные отсутствуют	данные отсутствуют
3318	798770.99	1327487.96	данные отсутствуют	данные отсутствуют
3319	798763.87	1327392.02	данные отсутствуют	данные отсутствуют
3320	798754.39	1327302.01	данные отсутствуют	данные отсутствуют
3321	798745.12	1327237.81	данные отсутствуют	данные отсутствуют
3322	798742.68	1327223.13	данные отсутствуют	данные отсутствуют
3323	798730.87	1327104.66	данные отсутствуют	данные отсутствуют
3324	798729.38	1327095.22	данные отсутствуют	данные отсутствуют
3325	798719.36	1327054.25	данные отсутствуют	данные отсутствуют
3326	798719.35	1327054.24	данные отсутствуют	данные отсутствуют
3327	798712.7	1327036.08	данные отсутствуют	данные отсутствуют
3328	798712.7	1327036.06	данные отсутствуют	данные отсутствуют
3329	798707.74	1327027.82	данные отсутствуют	данные отсутствуют
3330	798703.74	1327021.55	данные отсутствуют	данные отсутствуют

Государственный регистратор		ФГИС ЕГРН
полное наименование должности	подпись	инициалы, фамилия

М.П.

Раздел 3.2

Выписка из Единого государственного реестра недвижимости об объекте недвижимости
Описание местоположения земельного участка

Земельный участок			
(вид объекта недвижимости)			
Лист №	Раздела 3.2	Всего листов раздела 3.2 : ____	Всего разделов: ____
Всего листов выписки: ____			
15.11.2021 № 99/2021/430783414			
Кадастровый номер:		02:17:000000:194(единое землепользование)	

Сведения о характерных точках границы земельного участка				
Система координат				
Зона №				
Номер точки	Координаты		Описание закрепления на местности	Средняя квадратическая погрешность определения координат характерных точек границ земельного участка, м
	X	Y		
1	2	3	4	5
3331	798694.05	1326968.23	данные отсутствуют	данные отсутствуют
3332	798678.94	1326902.74	данные отсутствуют	данные отсутствуют
3333	798568.1	1326746.58	данные отсутствуют	данные отсутствуют
3334	798533.56	1326697.9	данные отсутствуют	данные отсутствуют
3335	799040.77	1326614.62	данные отсутствуют	данные отсутствуют
3336	798873.87	1326155.65	данные отсутствуют	данные отсутствуют
3337	798615.17	1326113.92	данные отсутствуют	данные отсутствуют
3338	798406.55	1326155.65	данные отсутствуют	данные отсутствуют
3339	798185.15	1326101.79	данные отсутствуют	данные отсутствуют
3340	798138.95	1326040.44	данные отсутствуют	данные отсутствуют
3341	798114.26	1325995.66	данные отсутствуют	данные отсутствуют
3342	798114.25	1325995.65	данные отсутствуют	данные отсутствуют
3343	798093.81	1325966.57	данные отсутствуют	данные отсутствуют
3344	798093.8	1325966.55	данные отсутствуют	данные отсутствуют
3345	798076.24	1325951.29	данные отсутствуют	данные отсутствуют

Государственный регистратор		ФГИС ЕГРН
полное наименование должности	подпись	инициалы, фамилия

М.П.

Земельный участок			
(вид объекта недвижимости)			
Лист №	Раздела 3.2	Всего листов раздела 3.2 : ____	Всего разделов: ____
Всего листов выписки: ____			
15.11.2021 № 99/2021/430783414			
Кадастровый номер:		02:17:000000:194(единое землепользование)	

Сведения о характерных точках границы земельного участка				
Система координат				
Зона №				
Номер точки	Координаты		Описание закрепления на местности	Средняя квадратическая погрешность определения координат характерных точек границ земельного участка, м
	X	Y		
1	2	3	4	5
3346	798076.22	1325951.28	данные отсутствуют	данные отсутствуют
3347	798075.16	1325950.69	данные отсутствуют	данные отсутствуют
3348	798073.37	1325948.6	данные отсутствуют	данные отсутствуют
3349	798068.54	1325946.99	данные отсутствуют	данные отсутствуют
3350	798054.06	1325938.9	данные отсутствуют	данные отсутствуют
3351	798033.63	1325925.95	данные отсутствуют	данные отсутствуют
3352	798033.29	1325925.52	данные отсутствуют	данные отсутствуют
3353	798048.98	1325918.9	данные отсутствуют	данные отсутствуют
3354	798079.74	1325908.49	данные отсутствуют	данные отсутствуют
3355	798097.77	1325909.71	данные отсутствуют	данные отсутствуют
3356	798097.79	1325909.71	данные отсутствуют	данные отсутствуют
3357	798124.57	1325905.96	данные отсутствуют	данные отсутствуют
3358	798153.94	1325900.2	данные отсутствуют	данные отсутствуют
3359	798153.97	1325900.18	данные отсутствуют	данные отсутствуют
3360	798171.82	1325886.95	данные отсутствуют	данные отсутствуют

Государственный регистратор		ФГИС ЕГРН
полное наименование должности	подпись	инициалы, фамилия

М.П.

Раздел 3.2

Выписка из Единого государственного реестра недвижимости об объекте недвижимости
Описание местоположения земельного участка

Земельный участок			
(вид объекта недвижимости)			
Лист №	Раздела 3.2	Всего листов раздела 3.2 : ____	Всего разделов: ____
Всего листов выписки: ____			
15.11.2021 № 99/2021/430783414			
Кадастровый номер:		02:17:000000:194(единое землепользование)	

Сведения о характерных точках границы земельного участка				
Система координат				
Зона №				
Номер точки	Координаты		Описание закрепления на местности	Средняя квадратическая погрешность определения координат характерных точек границ земельного участка, м
	X	Y		
1	2	3	4	5
3361	798190.82	1325873.13	данные отсутствуют	данные отсутствуют
3362	798190.85	1325873.11	данные отсутствуют	данные отсутствуют
3363	798192.51	1325870.34	данные отсутствуют	данные отсутствуют
3364	798390.88	1325803.22	данные отсутствуют	данные отсутствуют
3365	798445.79	1325767.28	данные отсутствуют	данные отсутствуют
3366	798458.82	1325766.91	данные отсутствуют	данные отсутствуют
3367	798458.85	1325766.9	данные отсутствуют	данные отсутствуют
3368	798475.54	1325760.27	данные отсутствуют	данные отсутствуют
3369	798475.56	1325760.26	данные отсутствуют	данные отсутствуют
3370	798486.5	1325751.91	данные отсутствуют	данные отсутствуют
3371	798486.52	1325751.9	данные отсутствуют	данные отсутствуют
3372	798496.32	1325739.65	данные отсутствуют	данные отсутствуют
3373	798507.95	1325734.73	данные отсутствуют	данные отсутствуют
3374	798511.35	1325731.9	данные отсутствуют	данные отсутствуют
3375	798519.87	1325728.31	данные отсутствуют	данные отсутствуют

Государственный регистратор		ФГИС ЕГРН
полное наименование должности	подпись	инициалы, фамилия

М.П.

Выписка из Единого государственного реестра недвижимости об объекте недвижимости
Описание местоположения земельного участка

Земельный участок			
(вид объекта недвижимости)			
Лист №	Раздела 3.2	Всего листов раздела 3.2 : ____	Всего разделов: ____
Всего листов выписки: ____			
15.11.2021 № 99/2021/430783414			
Кадастровый номер:		02:17:000000:194(единое землепользование)	

Сведения о характерных точках границы земельного участка				
Система координат				
Зона №				
Номер точки	Координаты		Описание закрепления на местности	Средняя квадратическая погрешность определения координат характерных точек границ земельного участка, м
	X	Y		
1	2	3	4	5
3376	798536.26	1325726.03	данные отсутствуют	данные отсутствуют
3377	798556.11	1325730.04	данные отсутствуют	данные отсутствуют
3378	798556.13	1325730.04	данные отсутствуют	данные отсутствуют
3379	798556.17	1325730.03	данные отсутствуют	данные отсутствуют
3380	798573.15	1325722.85	данные отсутствуют	данные отсутствуют
3381	798573.16	1325722.84	данные отсутствуют	данные отсутствуют
3382	798584.83	1325713.87	данные отсутствуют	данные отсутствуют
3383	798868.03	1326064.57	данные отсутствуют	данные отсутствуют
3384	798774.04	1326103.43	данные отсутствуют	данные отсутствуют
3385	798743.77	1326005.3	данные отсутствуют	данные отсутствуют
3386	798718.93	1325908.98	данные отсутствуют	данные отсутствуют
3387	798714.93	1325866.05	данные отсутствуют	данные отсутствуют
3388	798715.15	1325863.67	данные отсутствуют	данные отсутствуют
3389	798715.74	1325862.18	данные отсутствуют	данные отсутствуют
3390	798731.35	1325857.59	данные отсутствуют	данные отсутствуют

Государственный регистратор		ФГИС ЕГРН
полное наименование должности	подпись	инициалы, фамилия

М.П.

Раздел 3.2

Выписка из Единого государственного реестра недвижимости об объекте недвижимости
Описание местоположения земельного участка

Земельный участок			
(вид объекта недвижимости)			
Лист №	Раздела 3.2	Всего листов раздела 3.2 : ____	Всего разделов: ____
Всего листов выписки: ____			
15.11.2021 № 99/2021/430783414			
Кадастровый номер:		02:17:000000:194(единое землепользование)	

Сведения о характерных точках границы земельного участка				
Система координат				
Зона №				
Номер точки	Координаты		Описание закрепления на местности	Средняя квадратическая погрешность определения координат характерных точек границ земельного участка, м
	X	Y		
1	2	3	4	5
3391	798733.34	1325856.91	данные отсутствуют	данные отсутствуют
3392	798795.3	1325835.01	данные отсутствуют	данные отсутствуют
3393	798838.57	1325968.99	данные отсутствуют	данные отсутствуют
3394	792723.2	1330151.38	данные отсутствуют	данные отсутствуют
3395	791465.51	1329854.8	данные отсутствуют	данные отсутствуют
3396	791527.5	1329881.96	данные отсутствуют	данные отсутствуют
3397	803573.58	1322448.1	данные отсутствуют	данные отсутствуют
3398	803570.5	1322447.37	данные отсутствуют	данные отсутствуют
3399	803563.81	1322448.46	данные отсутствуют	данные отсутствуют
3400	803135.48	1322522.25	данные отсутствуют	данные отсутствуют
3401	803125.55	1322543.61	данные отсутствуют	данные отсутствуют
3402	803125.65	1322545.46	данные отсутствуют	данные отсутствуют
3403	803133.35	1322564.09	данные отсутствуют	данные отсутствуют
3404	803139.98	1322578.18	данные отсутствуют	данные отсутствуют
3405	803139.99	1322578.22	данные отсутствуют	данные отсутствуют

Государственный регистратор		ФГИС ЕГРН
полное наименование должности	подпись	инициалы, фамилия

М.П.

Земельный участок			
(вид объекта недвижимости)			
Лист №	Раздела 3.2	Всего листов раздела 3.2 : ____	Всего разделов: ____
Всего листов выписки: ____			
15.11.2021 № 99/2021/430783414			
Кадастровый номер:		02:17:000000:194(единое землепользование)	

Сведения о характерных точках границы земельного участка				
Система координат				
Зона №				
Номер точки	Координаты		Описание закрепления на местности	Средняя квадратическая погрешность определения координат характерных точек границ земельного участка, м
	X	Y		
1	2	3	4	5
3406	803140.78	1322599.64	данные отсутствуют	данные отсутствуют
3407	803150.55	1322610	данные отсутствуют	данные отсутствуют
3408	803149.45	1322636.38	данные отсутствуют	данные отсутствуют
3409	803145.06	1322648.45	данные отсутствуют	данные отсутствуют
3410	803145.06	1322670.42	данные отсутствуют	данные отсутствуют
3411	803156.04	1322726.45	данные отсутствуют	данные отсутствуют
3412	803163.73	1322764.9	данные отсутствуют	данные отсутствуют
3413	803164.83	1322795.63	данные отсутствуют	данные отсутствуют
3414	803161.53	1322847.26	данные отсутствуют	данные отсутствуют
3415	803158.24	1322881.31	данные отсутствуют	данные отсутствуют
3416	803151.65	1322917.58	данные отсутствуют	данные отсутствуют
3417	803122.83	1322967	данные отсутствуют	данные отсутствуют
3418	803109.27	1322995.96	данные отсутствуют	данные отсутствуют
3419	803104.42	1323005.88	данные отсутствуют	данные отсутствуют
3420	803104.41	1323014.21	данные отсутствуют	данные отсутствуют

Государственный регистратор		ФГИС ЕГРН
полное наименование должности	подпись	инициалы, фамилия

М.П.

Раздел 3.2

Выписка из Единого государственного реестра недвижимости об объекте недвижимости
Описание местоположения земельного участка

Земельный участок			
(вид объекта недвижимости)			
Лист №	Раздела 3.2	Всего листов раздела 3.2 : ____	Всего разделов: ____
Всего листов выписки: ____			
15.11.2021 № 99/2021/430783414			
Кадастровый номер:		02:17:000000:194(единое землепользование)	

Сведения о характерных точках границы земельного участка				
Система координат				
Зона №				
Номер точки	Координаты		Описание закрепления на местности	Средняя квадратическая погрешность определения координат характерных точек границ земельного участка, м
	X	Y		
1	2	3	4	5
3421	803115.4	1323030.7	данные отсутствуют	данные отсутствуют
3422	803107.71	1323040.62	данные отсутствуют	данные отсутствуют
3423	803092.32	1323047.22	данные отсутствуют	данные отсутствуют
3424	803082.45	1323059.28	данные отсутствуют	данные отсутствуют
3425	803068.16	1323086.75	данные отсутствуют	данные отсутствуют
3426	803057.18	1323121.9	данные отсутствуют	данные отсутствуют
3427	803044	1323170.21	данные отсутствуют	данные отсутствуют
3428	803045.1	1323189.97	данные отсутствуют	данные отсутствуют
3429	803061.57	1323206.46	данные отсутствуют	данные отсутствуют
3430	803061.57	1323219.65	данные отсутствуют	данные отсутствуют
3431	803048.39	1323230.64	данные отсутствуют	данные отсутствуют
3432	803037.41	1323238.34	данные отсутствуют	данные отсутствуют
3433	803041.81	1323257.01	данные отсутствуют	данные отсутствуют
3434	803019.25	1323253.73	данные отсутствуют	данные отсутствуют
3435	802995.11	1323260.32	данные отсутствуют	данные отсутствуют

Государственный регистратор		ФГИС ЕГРН
полное наименование должности	подпись	инициалы, фамилия

М.П.

Выписка из Единого государственного реестра недвижимости об объекте недвижимости
Описание местоположения земельного участка

Земельный участок			
(вид объекта недвижимости)			
Лист №	Раздела 3.2	Всего листов раздела 3.2 : ____	Всего разделов: ____
Всего листов выписки: ____			
15.11.2021 № 99/2021/430783414			
Кадастровый номер:		02:17:000000:194(единое землепользование)	

Сведения о характерных точках границы земельного участка				
Система координат				
Зона №				
Номер точки	Координаты		Описание закрепления на местности	Средняя квадратическая погрешность определения координат характерных точек границ земельного участка, м
	X	Y		
1	2	3	4	5
3436	802981.94	1323297.63	данные отсутствуют	данные отсутствуют
3437	803001.71	1323328.37	данные отсутствуют	данные отсутствуют
3438	803012.69	1323367.95	данные отсутствуют	данные отсутствуют
3439	802973.13	1323414.08	данные отсутствуют	данные отсутствуют
3440	802946.78	1323449.23	данные отсутствуют	данные отсутствуют
3441	802930.89	1323460.89	данные отсутствуют	данные отсутствуют
3442	802921.89	1323476.63	данные отсутствуют	данные отсутствуют
3443	802921.88	1323476.65	данные отсутствуют	данные отсутствуют
3444	802905.3	1323496.56	данные отсутствуют	данные отсутствуют
3445	802905.28	1323496.58	данные отсутствуют	данные отсутствуют
3446	802905.25	1323496.59	данные отсутствуют	данные отсутствуют
3447	802875.42	1323503.19	данные отсутствуют	данные отсутствуют
3448	802857.4	1323509.33	данные отсутствуют	данные отсутствуют
3449	802773.22	1323552.5	данные отсутствуют	данные отсутствуют
3450	802696.33	1323598.62	данные отсутствуют	данные отсутствуют

Государственный регистратор		ФГИС ЕГРН
полное наименование должности	подпись	инициалы, фамилия

М.П.

Раздел 3.2

Выписка из Единого государственного реестра недвижимости об объекте недвижимости
Описание местоположения земельного участка

Земельный участок			
(вид объекта недвижимости)			
Лист №	Раздела 3.2	Всего листов раздела 3.2 : ____	Всего разделов: ____
Всего листов выписки: ____			
15.11.2021 № 99/2021/430783414			
Кадастровый номер:		02:17:000000:194(единое землепользование)	

Сведения о характерных точках границы земельного участка				
Система координат				
Зона №				
Номер точки	Координаты		Описание закрепления на местности	Средняя квадратическая погрешность определения координат характерных точек границ земельного участка, м
	X	Y		
1	2	3	4	5
3451	802677.83	1323611.58	данные отсутствуют	данные отсутствуют
3452	802667.42	1323631.59	данные отсутствуют	данные отсутствуют
3453	802667.39	1323631.63	данные отсутствуют	данные отсутствуют
3454	802667.34	1323631.64	данные отсутствуют	данные отсутствуют
3455	802651.13	1323629.89	данные отсутствуют	данные отсутствуют
3456	802619.44	1323642.56	данные отсутствуют	данные отсутствуют
3457	802571.11	1323646.96	данные отсутствуют	данные отсутствуют
3458	802544.73	1323671.12	данные отсутствуют	данные отсутствуют
3459	802430.09	1323588.73	данные отсутствуют	данные отсутствуют
3460	802367.26	1323559.5	данные отсутствуют	данные отсутствуют
3461	802286.86	1323521.38	данные отсутствуют	данные отсутствуют
3462	802103.69	1323450.08	данные отсутствуют	данные отсутствуют
3463	802103.67	1323450.07	данные отсутствуют	данные отсутствуют
3464	802054.77	1323416.09	данные отсутствуют	данные отсутствуют
3465	802054.75	1323416.08	данные отсутствуют	данные отсутствуют

Государственный регистратор		ФГИС ЕГРН
полное наименование должности	подпись	инициалы, фамилия

М.П.

Земельный участок			
(вид объекта недвижимости)			
Лист №	Раздела 3.2	Всего листов раздела 3.2 : ____	Всего разделов: ____
Всего листов выписки: ____			
15.11.2021 № 99/2021/430783414			
Кадастровый номер:		02:17:000000:194(единое землепользование)	

Сведения о характерных точках границы земельного участка				
Система координат				
Зона №				
Номер точки	Координаты		Описание закрепления на местности	Средняя квадратическая погрешность определения координат характерных точек границ земельного участка, м
	X	Y		
1	2	3	4	5
3466	802032.5	1323391.8	данные отсутствуют	данные отсутствуют
3467	801943.96	1323344.1	данные отсутствуют	данные отсутствуют
3468	801937.18	1323346.48	данные отсутствуют	данные отсутствуют
3469	801937.15	1323346.49	данные отсутствуют	данные отсутствуют
3470	801894.86	1323342.35	данные отсутствуют	данные отсутствуют
3471	801855.89	1323334.04	данные отсутствуют	данные отсутствуют
3472	801855.87	1323334.03	данные отсутствуют	данные отсутствуют
3473	801811.94	1323310	данные отсутствуют	данные отсутствуют
3474	801811.92	1323309.99	данные отсутствуют	данные отсутствуют
3475	801737.33	1323242.02	данные отсутствуют	данные отсутствуют
3476	801700.88	1323212.96	данные отсутствуют	данные отсутствуют
3477	801686.85	1323205.38	данные отсутствуют	данные отсутствуют
3478	801555.65	1323169.97	данные отсутствуют	данные отсутствуют
3479	801402.42	1323768.97	данные отсутствуют	данные отсутствуют
3480	801435.8	1323702.21	данные отсутствуют	данные отсутствуют

Государственный регистратор		ФГИС ЕГРН
полное наименование должности	подпись	инициалы, фамилия

М.П.

Раздел 3.2

Выписка из Единого государственного реестра недвижимости об объекте недвижимости
Описание местоположения земельного участка

Земельный участок			
(вид объекта недвижимости)			
Лист №	Раздела 3.2	Всего листов раздела 3.2 : ____	Всего разделов: ____
Всего листов выписки: ____			
15.11.2021 № 99/2021/430783414			
Кадастровый номер:		02:17:000000:194(единое землепользование)	

Сведения о характерных точках границы земельного участка				
Система координат				
Зона №				
Номер точки	Координаты		Описание закрепления на местности	Средняя квадратическая погрешность определения координат характерных точек границ земельного участка, м
	X	Y		
1	2	3	4	5
3481	801385.72	1324036.01	данные отсутствуют	данные отсутствуют
3482	801118.68	1324286.36	данные отсутствуют	данные отсутствуют
3483	800768.19	1324219.6	данные отсутствуют	данные отсутствуют
3484	800567.91	1323919.18	данные отсутствуют	данные отсутствуют
3485	800551.22	1323435.17	данные отсутствуют	данные отсутствуют
3486	800589.53	1323147.77	данные отсутствуют	данные отсутствуют
3487	800583.37	1323150.21	данные отсутствуют	данные отсутствуют
3488	800566.77	1323155.85	данные отсутствуют	данные отсутствуют
3489	800557.56	1323159.26	данные отсутствуют	данные отсутствуют
3490	800518.36	1323179.52	данные отсутствуют	данные отсутствуют
3491	800395.18	1323246.8	данные отсутствуют	данные отсутствуют
3492	800325.85	1323286.6	данные отсутствуют	данные отсутствуют
3493	800224.12	1323343.47	данные отсутствуют	данные отсутствуют
3494	800169.1	1323382.1	данные отсутствуют	данные отсутствуют
3495	800135.01	1323402.9	данные отсутствуют	данные отсутствуют

Государственный регистратор		ФГИС ЕГРН
полное наименование должности	подпись	инициалы, фамилия

М.П.

Выписка из Единого государственного реестра недвижимости об объекте недвижимости
Описание местоположения земельного участка

Земельный участок			
(вид объекта недвижимости)			
Лист №	Раздела 3.2	Всего листов раздела 3.2 : ____	Всего разделов: ____
Всего листов выписки: ____			
15.11.2021 № 99/2021/430783414			
Кадастровый номер:		02:17:000000:194(единое землепользование)	

Сведения о характерных точках границы земельного участка				
Система координат				
Зона №				
Номер точки	Координаты		Описание закрепления на местности	Средняя квадратическая погрешность определения координат характерных точек границ земельного участка, м
	X	Y		
1	2	3	4	5
3496	800107.89	1323421.61	данные отсутствуют	данные отсутствуют
3497	800090.03	1323432.13	данные отсутствуют	данные отсутствуют
3498	800083.57	1323435.3	данные отсутствуют	данные отсутствуют
3499	800076.68	1323441.45	данные отсутствуют	данные отсутствуют
3500	800071.13	1323449.58	данные отсутствуют	данные отсутствуют
3501	800068.23	1323455.25	данные отсутствуют	данные отсутствуют
3502	800065.64	1323464.71	данные отсутствуют	данные отсутствуют
3503	800113.08	1323627.75	данные отсутствуют	данные отсутствуют
3504	800114.57	1323632.12	данные отсутствуют	данные отсутствуют
3505	800114.96	1323634.19	данные отсутствуют	данные отсутствуют
3506	800125.63	1323670.88	данные отсутствуют	данные отсутствуют
3507	800053.4	1323703.26	данные отсутствуют	данные отсутствуют
3508	800043.83	1323706.29	данные отсутствуют	данные отсутствуют
3509	800043.24	1323706.54	данные отсутствуют	данные отсутствуют
3510	799996.01	1323733.28	данные отсутствуют	данные отсутствуют

Государственный регистратор		ФГИС ЕГРН
полное наименование должности	подпись	инициалы, фамилия

М.П.

Раздел 3.2

Выписка из Единого государственного реестра недвижимости об объекте недвижимости
Описание местоположения земельного участка

Земельный участок			
(вид объекта недвижимости)			
Лист №	Раздела 3.2	Всего листов раздела 3.2 : ____	Всего разделов: ____
Всего листов выписки: ____			
15.11.2021 № 99/2021/430783414			
Кадастровый номер:		02:17:000000:194(единое землепользование)	

Сведения о характерных точках границы земельного участка				
Система координат				
Зона №				
Номер точки	Координаты		Описание закрепления на местности	Средняя квадратическая погрешность определения координат характерных точек границ земельного участка, м
	X	Y		
1	2	3	4	5
3511	799984.53	1323738.06	данные отсутствуют	данные отсутствуют
3512	799984.52	1323738.07	данные отсутствуют	данные отсутствуют
3513	799935.24	1323746.7	данные отсутствуют	данные отсутствуют
3514	799931.41	1323747.67	данные отсутствуют	данные отсутствуют
3515	799862.31	1323789.46	данные отсутствуют	данные отсутствуют
3516	799837.03	1323896.28	данные отсутствуют	данные отсутствуют
3517	799837.02	1323896.3	данные отсутствуют	данные отсутствуют
3518	799826.65	1323918.47	данные отсутствуют	данные отсутствуют
3519	799813.4	1323940.4	данные отсутствуют	данные отсутствуют
3520	799813.39	1323940.41	данные отсутствуют	данные отсутствуют
3521	799786.67	1323969.82	данные отсутствуют	данные отсутствуют
3522	799761.72	1323996.11	данные отсутствуют	данные отсутствуют
3523	799761.7	1323996.13	данные отсутствуют	данные отсутствуют
3524	799761.68	1323996.14	данные отсутствуют	данные отсутствуют
3525	799727.82	1324007.72	данные отсутствуют	данные отсутствуют

Государственный регистратор		ФГИС ЕГРН
полное наименование должности	подпись	инициалы, фамилия

М.П.

Земельный участок			
(вид объекта недвижимости)			
Лист №	Раздела 3.2	Всего листов раздела 3.2 : ____	Всего разделов: ____
Всего листов выписки: ____			
15.11.2021 № 99/2021/430783414			
Кадастровый номер:		02:17:000000:194(единое землепользование)	

Сведения о характерных точках границы земельного участка				
Система координат				
Зона №				
Номер точки	Координаты		Описание закрепления на местности	Средняя квадратическая погрешность определения координат характерных точек границ земельного участка, м
	X	Y		
1	2	3	4	5
3526	799686.7	1324016.03	данные отсутствуют	данные отсутствуют
3527	799623.56	1324024.65	данные отсутствуют	данные отсутствуют
3528	799587.04	1324032.99	данные отсутствуют	данные отсутствуют
3529	799562.4	1324041.15	данные отсутствуют	данные отсутствуют
3530	799560.97	1324041.61	данные отсутствуют	данные отсутствуют
3531	799470.96	1324076.61	данные отсутствуют	данные отсутствуют
3532	799363.97	1324144.18	данные отсутствуют	данные отсутствуют
3533	799181.84	1324308.08	данные отсутствуют	данные отсутствуют
3534	799078.64	1324429.5	данные отсутствуют	данные отсутствуют
3535	798793.32	1324702.69	данные отсутствуют	данные отсутствуют
3536	798720.47	1324818.03	данные отсутствуют	данные отсутствуют
3537	798699.42	1324897.87	данные отсутствуют	данные отсутствуют
3538	800459.43	1324303.05	данные отсутствуют	данные отсутствуют
3539	801327.31	1324378.15	данные отсутствуют	данные отсутствуют
3540	801268.89	1324920.58	данные отсутствуют	данные отсутствуют

Государственный регистратор		ФГИС ЕГРН
полное наименование должности	подпись	инициалы, фамилия

М.П.

Раздел 3.2

Выписка из Единого государственного реестра недвижимости об объекте недвижимости
Описание местоположения земельного участка

Земельный участок			
(вид объекта недвижимости)			
Лист №	Раздела 3.2	Всего листов раздела 3.2 : ____	Всего разделов: ____
Всего листов выписки: ____			
15.11.2021 № 99/2021/430783414			
Кадастровый номер:		02:17:000000:194(единое землепользование)	

Сведения о характерных точках границы земельного участка				
Система координат				
Зона №				
Номер точки	Координаты		Описание закрепления на местности	Средняя квадратическая погрешность определения координат характерных точек границ земельного участка, м
	X	Y		
1	2	3	4	5
3541	799332.73	1325336.4	данные отсутствуют	данные отсутствуют
3542	799334.09	1325380.9	данные отсутствуют	данные отсутствуют
3543	801118.68	1324995.69	данные отсутствуют	данные отсутствуют
3544	801127.03	1325371.21	данные отсутствуют	данные отсутствуют
3545	800960.13	1325404.59	данные отсутствуют	данные отсутствуют
3546	800768.19	1325396.25	данные отсутствуют	данные отсутствуют
3547	800567.91	1325396.25	данные отсутствуют	данные отсутствуют
3548	800384.32	1325429.63	данные отсутствуют	данные отсутствуют
3549	800000.45	1325437.97	данные отсутствуют	данные отсутствуют
3550	799683.34	1325504.73	данные отсутствуют	данные отсутствуют
3551	799366.23	1325521.42	данные отсутствуют	данные отсутствуют
3552	799351.15	1325524.29	данные отсутствуют	данные отсутствуют
3553	799366.76	1325545.92	данные отсутствуют	данные отсутствуют
3554	799367.94	1325545.38	данные отсутствуют	данные отсутствуют
3555	799367.98	1325545.37	данные отсутствуют	данные отсутствуют

Государственный регистратор		ФГИС ЕГРН
полное наименование должности	подпись	инициалы, фамилия

М.П.

Выписка из Единого государственного реестра недвижимости об объекте недвижимости
Описание местоположения земельного участка

Земельный участок			
(вид объекта недвижимости)			
Лист №	Раздела 3.2	Всего листов раздела 3.2 : ____	Всего разделов: ____
Всего листов выписки: ____			
15.11.2021 № 99/2021/430783414			
Кадастровый номер:		02:17:000000:194(единое землепользование)	

Сведения о характерных точках границы земельного участка				
Система координат				
Зона №				
Номер точки	Координаты		Описание закрепления на местности	Средняя квадратическая погрешность определения координат характерных точек границ земельного участка, м
	X	Y		
1	2	3	4	5
3556	799374.58	1325545.89	данные отсутствуют	данные отсутствуют
3557	799374.62	1325545.9	данные отсутствуют	данные отсутствуют
3558	799374.63	1325545.91	данные отсутствуют	данные отсутствуют
3559	799380.67	1325550.64	данные отсутствуют	данные отсутствуют
3560	799389.08	1325552.21	данные отсутствуют	данные отсутствуют
3561	799399.07	1325551.96	данные отсутствуют	данные отсутствуют
3562	799418.56	1325547.22	данные отсутствуют	данные отсутствуют
3563	799429.62	1325541.95	данные отсутствуют	данные отсутствуют
3564	799437	1325537.74	данные отсутствуют	данные отсутствуют
3565	799437.03	1325537.73	данные отсутствуют	данные отсутствуют
3566	799449.68	1325535.62	данные отсутствуют	данные отсутствуют
3567	799449.71	1325535.62	данные отсутствуют	данные отсутствуют
3568	799456.03	1325537.21	данные отсутствуют	данные отсутствуют
3569	799456.06	1325537.22	данные отсутствуют	данные отсутствуют
3570	799456.89	1325537.78	данные отсутствуют	данные отсутствуют

Государственный регистратор		ФГИС ЕГРН
полное наименование должности	подпись	инициалы, фамилия

М.П.

Раздел 3.2

Выписка из Единого государственного реестра недвижимости об объекте недвижимости
Описание местоположения земельного участка

Земельный участок			
(вид объекта недвижимости)			
Лист №	Раздела 3.2	Всего листов раздела 3.2 : ____	Всего разделов: ____
Всего листов выписки: ____			
15.11.2021 № 99/2021/430783414			
Кадастровый номер:		02:17:000000:194(единое землепользование)	

Сведения о характерных точках границы земельного участка				
Система координат				
Зона №				
Номер точки	Координаты		Описание закрепления на местности	Средняя квадратическая погрешность определения координат характерных точек границ земельного участка, м
	X	Y		
1	2	3	4	5
3571	799470.37	1325533.52	данные отсутствуют	данные отсутствуют
3572	799537.94	1325543.18	данные отсутствуют	данные отсутствуют
3573	799615.16	1325533.52	данные отсутствуют	данные отсутствуют
3574	799638.73	1325539.07	данные отсутствуют	данные отсутствуют
3575	799641.52	1325537.74	данные отсутствуют	данные отсутствуют
3576	799641.56	1325537.73	данные отсутствуют	данные отсутствуют
3577	799657.37	1325538.26	данные отсутствуют	данные отсутствуют
3578	799657.4	1325538.27	данные отсутствуют	данные отсутствуют
3579	799670.59	1325543.01	данные отсутствуют	данные отсутствуют
3580	799670.61	1325543.01	данные отсутствуют	данные отсутствуют
3581	799679.05	1325548.56	данные отсутствуют	данные отсутствуют
3582	799697.19	1325552.83	данные отсутствуют	данные отсутствуют
3583	799708.57	1325547.52	данные отсутствуют	данные отсутствуют
3584	799712.65	1325542.76	данные отсутствуют	данные отсутствуют
3585	799716.87	1325536.7	данные отсутствуют	данные отсутствуют

Государственный регистратор		ФГИС ЕГРН
полное наименование должности	подпись	инициалы, фамилия

М.П.

Земельный участок			
(вид объекта недвижимости)			
Лист №	Раздела 3.2	Всего листов раздела 3.2 : ____	Всего разделов: ____
Всего листов выписки: ____			
15.11.2021 № 99/2021/430783414			
Кадастровый номер:		02:17:000000:194(единое землепользование)	

Сведения о характерных точках границы земельного участка				
Система координат				
Зона №				
Номер точки	Координаты		Описание закрепления на местности	Средняя квадратическая погрешность определения координат характерных точек границ земельного участка, м
	X	Y		
1	2	3	4	5
3586	799716.89	1325536.67	данные отсутствуют	данные отсутствуют
3587	799716.91	1325536.67	данные отсутствуют	данные отсутствуют
3588	799721.38	1325534.83	данные отсутствуют	данные отсутствуют
3589	799727.18	1325532.19	данные отсутствуют	данные отсутствуют
3590	799730.85	1325530.62	данные отсутствуют	данные отсутствуют
3591	799737.16	1325519.59	данные отсутствуют	данные отсутствуют
3592	799737.18	1325519.56	данные отсутствуют	данные отсутствуют
3593	799742.45	1325514.55	данные отсутствуют	данные отсутствуют
3594	799749.83	1325508.75	данные отсутствуют	данные отсутствуют
3595	799756.94	1325501.91	данные отсутствуют	данные отсутствуют
3596	799756.96	1325501.89	данные отсутствуют	данные отсутствуют
3597	799765.4	1325498.19	данные отсутствуют	данные отсутствуют
3598	799765.44	1325498.18	данные отсутствуют	данные отсутствуют
3599	799771.5	1325498.45	данные отсутствуют	данные отсутствуют
3600	799777.83	1325499.51	данные отсутствуют	данные отсутствуют

Государственный регистратор		ФГИС ЕГРН
полное наименование должности	подпись	инициалы, фамилия

М.П.

Раздел 3.2

Выписка из Единого государственного реестра недвижимости об объекте недвижимости
Описание местоположения земельного участка

Земельный участок			
(вид объекта недвижимости)			
Лист №	Раздела 3.2	Всего листов раздела 3.2 : ____	Всего разделов: ____
Всего листов выписки: ____			
15.11.2021 № 99/2021/430783414			
Кадастровый номер:		02:17:000000:194(единое землепользование)	

Сведения о характерных точках границы земельного участка				
Система координат				
Зона №				
Номер точки	Координаты		Описание закрепления на местности	Средняя квадратическая погрешность определения координат характерных точек границ земельного участка, м
	X	Y		
1	2	3	4	5
3601	799777.87	1325499.52	данные отсутствуют	данные отсутствуют
3602	799777.88	1325499.53	данные отсутствуют	данные отсутствуют
3603	799783.68	1325504.27	данные отсутствуют	данные отсутствуют
3604	799783.69	1325504.28	данные отсутствуют	данные отсутствуют
3605	799789.21	1325510.58	данные отсутствуют	данные отсутствуют
3606	799796.56	1325512.68	данные отсутствуют	данные отсутствуют
3607	799806.3	1325514.01	данные отсутствуют	данные отсутствуют
3608	799814.99	1325514.26	данные отсутствуют	данные отсутствуют
3609	799823.04	1325514.1	данные отсутствуют	данные отсутствуют
3610	799919.17	1325485.26	данные отсутствуют	данные отсутствуют
3611	799920.43	1325485.08	данные отсутствуют	данные отсутствуют
3612	799920.65	1325485.01	данные отсутствуют	данные отсутствуют
3613	799920.68	1325485.01	данные отсутствуют	данные отсутствуют
3614	799920.71	1325485.01	данные отсутствуют	данные отсутствуют
3615	799920.77	1325485.03	данные отсутствуют	данные отсутствуют

Государственный регистратор		ФГИС ЕГРН
полное наименование должности	подпись	инициалы, фамилия

М.П.

Выписка из Единого государственного реестра недвижимости об объекте недвижимости
Описание местоположения земельного участка

Земельный участок			
(вид объекта недвижимости)			
Лист №	Раздела 3.2	Всего листов раздела 3.2 : ____	Всего разделов: ____
Всего листов выписки: ____			
15.11.2021 № 99/2021/430783414			
Кадастровый номер:		02:17:000000:194(единое землепользование)	

Сведения о характерных точках границы земельного участка				
Система координат				
Зона №				
Номер точки	Координаты		Описание закрепления на местности	Средняя квадратическая погрешность определения координат характерных точек границ земельного участка, м
	X	Y		
1	2	3	4	5
3616	799952.96	1325480.43	данные отсутствуют	данные отсутствуют
3617	800025.34	1325475.62	данные отсутствуют	данные отсутствуют
3618	800048.54	1325477.83	данные отсутствуют	данные отсутствуют
3619	800052.92	1325473.96	данные отсутствуют	данные отсутствуют
3620	800052.94	1325473.95	данные отсутствуют	данные отсутствуют
3621	800052.98	1325473.94	данные отсутствуют	данные отсутствуют
3622	800064.31	1325474.47	данные отсутствуют	данные отсутствуют
3623	800081.45	1325473.69	данные отсутствуют	данные отсутствуют
3624	800081.49	1325473.7	данные отсутствуют	данные отсутствуют
3625	800094.67	1325479.76	данные отсутствуют	данные отсутствуют
3626	800099.87	1325482.71	данные отсутствуют	данные отсутствуют
3627	800126.69	1325485.26	данные отсутствуют	данные отсутствуют
3628	800179.78	1325465.95	данные отсутствуют	данные отсутствуют
3629	800252.16	1325480.43	данные отсутствуют	данные отсутствуют
3630	800261.03	1325480.43	данные отсутствуют	данные отсутствуют

Государственный регистратор		ФГИС ЕГРН
полное наименование должности	подпись	инициалы, фамилия

М.П.

Раздел 3.2

Выписка из Единого государственного реестра недвижимости об объекте недвижимости
Описание местоположения земельного участка

Земельный участок			
(вид объекта недвижимости)			
Лист №	Раздела 3.2	Всего листов раздела 3.2 : ____	Всего разделов: ____
Всего листов выписки: ____			
15.11.2021 № 99/2021/430783414			
Кадастровый номер:		02:17:000000:194(единое землепользование)	

Сведения о характерных точках границы земельного участка				
Система координат				
Зона №				
Номер точки	Координаты		Описание закрепления на местности	Средняя квадратическая погрешность определения координат характерных точек границ земельного участка, м
	X	Y		
1	2	3	4	5
3631	800266.17	1325477.9	данные отсутствуют	данные отсутствуют
3632	800266.18	1325477.89	данные отсутствуют	данные отсутствуют
3633	800274.08	1325475.53	данные отсутствуют	данные отсутствуют
3634	800274.11	1325475.53	данные отсутствуют	данные отсутствуют
3635	800279.4	1325476.31	данные отсутствуют	данные отсутствуют
3636	800279.43	1325476.32	данные отсутствуют	данные отсутствуют
3637	800284.95	1325479.22	данные отсутствуют	данные отсутствуют
3638	800296.26	1325480.01	данные отсутствуют	данные отсутствуют
3639	800296.3	1325480.02	данные отсутствуют	данные отсутствуют
3640	800296.9	1325480.43	данные отсутствуют	данные отсутствуют
3641	800353.53	1325480.43	данные отсутствуют	данные отсутствуют
3642	800361.31	1325476.85	данные отсутствуют	данные отсутствуют
3643	800361.35	1325476.84	данные отсутствуют	данные отсутствуют
3644	800375.59	1325476.58	данные отсутствуют	данные отсутствуют
3645	800375.61	1325476.58	данные отсутствуют	данные отсутствуют

Государственный регистратор		ФГИС ЕГРН
полное наименование должности	подпись	инициалы, фамилия

М.П.

Земельный участок			
(вид объекта недвижимости)			
Лист №	Раздела 3.2	Всего листов раздела 3.2 : ____	Всего разделов: ____
Всего листов выписки: ____			
15.11.2021 № 99/2021/430783414			
Кадастровый номер:		02:17:000000:194(единое землепользование)	

Сведения о характерных точках границы земельного участка				
Система координат				
Зона №				
Номер точки	Координаты		Описание закрепления на местности	Средняя квадратическая погрешность определения координат характерных точек границ земельного участка, м
	X	Y		
1	2	3	4	5
3646	800386.15	1325478.42	данные отсутствуют	данные отсутствуют
3647	800386.49	1325478.52	данные отсутствуют	данные отсутствуют
3648	800474.14	1325437.01	данные отсутствуют	данные отсутствуют
3649	800556.19	1325432.18	данные отсутствуют	данные отсутствуют
3650	800597.29	1325436.74	данные отсутствуют	данные отсутствуют
3651	800608.81	1325432.32	данные отсутствуют	данные отсутствуют
3652	800608.84	1325432.31	данные отсутствуют	данные отсутствуют
3653	800619.65	1325431.78	данные отсутствуют	данные отсутствуют
3654	800628.61	1325432.57	данные отсутствуют	данные отсутствуют
3655	800638.9	1325432.31	данные отсутствуют	данные отсутствуют
3656	800652.6	1325432.57	данные отсутствуют	данные отсутствуют
3657	800658.64	1325432.04	данные отсутствуют	данные отсутствуют
3658	800668.11	1325428.35	данные отсутствуют	данные отсутствуют
3659	800668.13	1325428.34	данные отсутствуют	данные отсутствуют
3660	800671.82	1325428.09	данные отсутствуют	данные отсутствуют

Государственный регистратор		ФГИС ЕГРН
полное наименование должности	подпись	инициалы, фамилия

М.П.

Раздел 3.2

Выписка из Единого государственного реестра недвижимости об объекте недвижимости
Описание местоположения земельного участка

Земельный участок			
(вид объекта недвижимости)			
Лист №	Раздела 3.2	Всего листов раздела 3.2 : ____	Всего разделов: ____
Всего листов выписки: ____			
15.11.2021 № 99/2021/430783414			
Кадастровый номер:		02:17:000000:194(единое землепользование)	

Сведения о характерных точках границы земельного участка				
Система координат				
Зона №				
Номер точки	Координаты		Описание закрепления на местности	Средняя квадратическая погрешность определения координат характерных точек границ земельного участка, м
	X	Y		
1	2	3	4	5
3661	800684.18	1325422.83	данные отсутствуют	данные отсутствуют
3662	800684.22	1325422.82	данные отсутствуют	данные отсутствуют
3663	800700.57	1325423.86	данные отсутствуют	данные отсутствуют
3664	800700.59	1325423.87	данные отсутствуют	данные отсутствуют
3665	800704.72	1325425.39	данные отсутствуют	данные отсутствуют
3666	800715.43	1325422.53	данные отсутствуют	данные отсутствуют
3667	800757	1325426.14	данные отсутствуют	данные отсутствуют
3668	800757.43	1325425.74	данные отсутствуют	данные отсутствуют
3669	800757.44	1325425.73	данные отсутствуют	данные отсутствуют
3670	800763.24	1325422.03	данные отсутствуют	данные отсутствуют
3671	800763.26	1325422.03	данные отсутствуют	данные отсутствуют
3672	800773.27	1325417.82	данные отсутствуют	данные отсутствуют
3673	800773.29	1325417.81	данные отсутствуют	данные отсутствуют
3674	800786.47	1325416.49	данные отсутствуют	данные отсутствуют
3675	800786.5	1325416.49	данные отсутствуют	данные отсутствуют

Государственный регистратор		ФГИС ЕГРН
полное наименование должности	подпись	инициалы, фамилия

М.П.

Выписка из Единого государственного реестра недвижимости об объекте недвижимости
Описание местоположения земельного участка

Земельный участок			
(вид объекта недвижимости)			
Лист №	Раздела 3.2	Всего листов раздела 3.2 : ____	Всего разделов: ____
Всего листов выписки: ____			
15.11.2021 № 99/2021/430783414			
Кадастровый номер:		02:17:000000:194(единое землепользование)	

Сведения о характерных точках границы земельного участка				
Система координат				
Зона №				
Номер точки	Координаты		Описание закрепления на местности	Средняя квадратическая погрешность определения координат характерных точек границ земельного участка, м
	X	Y		
1	2	3	4	5
3676	800798.36	1325418.6	данные отсутствуют	данные отсутствуют
3677	800798.37	1325418.61	данные отсутствуют	данные отсутствуют
3678	800805.49	1325421.5	данные отсутствуют	данные отсутствуют
3679	800805.51	1325421.5	данные отсутствуют	данные отсутствуют
3680	800805.52	1325421.51	данные отсутствуют	данные отсутствуют
3681	800811.84	1325426.52	данные отсутствуют	данные отсутствуют
3682	800811.85	1325426.53	данные отсутствуют	данные отсутствуют
3683	800815.88	1325431.26	данные отсутствуют	данные отсутствуют
3684	800826.43	1325432.18	данные отсутствуют	данные отсутствуют
3685	800889.15	1325446.94	данные отсутствуют	данные отсутствуют
3686	800890	1325446.3	данные отсутствуют	данные отсутствуют
3687	800894.47	1325441.56	данные отсутствуют	данные отсутствуют
3688	800899.48	1325436.55	данные отсутствуют	данные отсутствуют
3689	800907.9	1325422.86	данные отсутствуют	данные отсутствуют
3690	800907.93	1325422.84	данные отсутствуют	данные отсутствуют

Государственный регистратор		ФГИС ЕГРН
полное наименование должности	подпись	инициалы, фамилия

М.П.

Раздел 3.2

Выписка из Единого государственного реестра недвижимости об объекте недвижимости
Описание местоположения земельного участка

Земельный участок			
(вид объекта недвижимости)			
Лист №	Раздела 3.2	Всего листов раздела 3.2 : ____	Всего разделов: ____
Всего листов выписки: ____			
15.11.2021 № 99/2021/430783414			
Кадастровый номер:		02:17:000000:194(единое землепользование)	

Сведения о характерных точках границы земельного участка				
Система координат				
Зона №				
Номер точки	Координаты		Описание закрепления на местности	Средняя квадратическая погрешность определения координат характерных точек границ земельного участка, м
	X	Y		
1	2	3	4	5
3691	800917.42	1325415.72	данные отсутствуют	данные отсутствуют
3692	800917.43	1325415.71	данные отсутствуют	данные отсутствуют
3693	800926.13	1325412.02	данные отсутствуют	данные отсутствуют
3694	800926.15	1325412.01	данные отсутствуют	данные отсутствуют
3695	800934.06	1325410.42	данные отсутствуют	данные отсутствуют
3696	800934.08	1325410.42	данные отсутствуют	данные отсутствуют
3697	800949.9	1325412.01	данные отсутствуют	данные отсутствуют
3698	800949.93	1325412.02	данные отсутствуют	данные отсутствуют
3699	800959.16	1325417.02	данные отсутствуют	данные отсутствуют
3700	800969.43	1325421.24	данные отсутствуют	данные отсутствуют
3701	800982.07	1325424.66	данные отсутствуют	данные отсутствуют
3702	800994.44	1325426.25	данные отсутствуют	данные отсутствуют
3703	800999.68	1325425.19	данные отсутствуют	данные отсутствуют
3704	801009.42	1325421.5	данные отсутствуют	данные отсутствуют
3705	801016.78	1325415.72	данные отсутствуют	данные отсутствуют

Государственный регистратор		ФГИС ЕГРН
полное наименование должности	подпись	инициалы, фамилия

М.П.

Земельный участок			
(вид объекта недвижимости)			
Лист №	Раздела 3.2	Всего листов раздела 3.2 : ____	Всего разделов: ____
Всего листов выписки: ____			
15.11.2021 № 99/2021/430783414			
Кадастровый номер:		02:17:000000:194(единое землепользование)	

Сведения о характерных точках границы земельного участка				
Система координат				
Зона №				
Номер точки	Координаты		Описание закрепления на местности	Средняя квадратическая погрешность определения координат характерных точек границ земельного участка, м
	X	Y		
1	2	3	4	5
3706	801016.8	1325415.71	данные отсутствуют	данные отсутствуют
3707	801025.76	1325411.49	данные отсутствуют	данные отсутствуют
3708	801025.78	1325411.48	данные отсутствуют	данные отсутствуют
3709	801037.11	1325408.84	данные отсутствуют	данные отсутствуют
3710	801044.5	1325407.8	данные отсутствуют	данные отсутствуют
3711	801054.26	1325407.8	данные отсутствуют	данные отсутствуют
3712	801054.28	1325407.8	данные отсутствуют	данные отсутствуют
3713	801060.18	1325408.89	данные отсутствуют	данные отсутствуют
3714	801062.9	1325408.05	данные отсутствуют	данные отсутствуют
3715	801121.85	1325417.36	данные отсутствуют	данные отсутствуют
3716	801124.87	1325416.5	данные отсутствуют	данные отсутствуют
3717	801133.54	1325412.54	данные отсутствуют	данные отсутствуют
3718	801143.82	1325404.65	данные отсутствуют	данные отсутствуют
3719	801143.83	1325404.64	данные отсутствуют	данные отсутствуют
3720	801157.55	1325399.36	данные отсутствуют	данные отсутствуют

Государственный регистратор		ФГИС ЕГРН
полное наименование должности	подпись	инициалы, фамилия

М.П.

Раздел 3.2

Выписка из Единого государственного реестра недвижимости об объекте недвижимости
Описание местоположения земельного участка

Земельный участок			
(вид объекта недвижимости)			
Лист №	Раздела 3.2	Всего листов раздела 3.2 : ____	Всего разделов: ____
Всего листов выписки: ____			
15.11.2021 № 99/2021/430783414			
Кадастровый номер:		02:17:000000:194(единое землепользование)	

Сведения о характерных точках границы земельного участка				
Система координат				
Зона №				
Номер точки	Координаты		Описание закрепления на местности	Средняя квадратическая погрешность определения координат характерных точек границ земельного участка, м
	X	Y		
1	2	3	4	5
3721	801157.58	1325399.35	данные отсутствуют	данные отсутствуют
3722	801170.49	1325398.84	данные отсутствуют	данные отсутствуют
3723	801179.46	1325399.88	данные отсутствуют	данные отсутствуют
3724	801192.1	1325401.73	данные отсутствуют	данные отсутствуют
3725	801203.68	1325398.84	данные отсутствуют	данные отсутствуют
3726	801211.84	1325396.2	данные отсутствуют	данные отсутствуют
3727	801233.19	1325390.13	данные отсутствуют	данные отсутствуют
3728	801251.63	1325381.7	данные отсутствуют	данные отсутствуют
3729	801251.66	1325381.69	данные отсутствуют	данные отсутствуют
3730	801270.11	1325379.05	данные отсутствуют	данные отсутствуют
3731	801270.15	1325379.06	данные отсутствуют	данные отсутствуют
3732	801283.33	1325384.34	данные отсутствуют	данные отсутствуют
3733	801283.35	1325384.34	данные отсутствуют	данные отсутствуют
3734	801283.37	1325384.36	данные отсутствуют	данные отсутствуют
3735	801293.38	1325394.9	данные отсутствуют	данные отсутствуют

Государственный регистратор		ФГИС ЕГРН
полное наименование должности	подпись	инициалы, фамилия

М.П.

Выписка из Единого государственного реестра недвижимости об объекте недвижимости
Описание местоположения земельного участка

Земельный участок			
(вид объекта недвижимости)			
Лист №	Раздела 3.2	Всего листов раздела 3.2 : ____	Всего разделов: ____
Всего листов выписки: ____			
15.11.2021 № 99/2021/430783414			
Кадастровый номер:		02:17:000000:194(единое землепользование)	

Сведения о характерных точках границы земельного участка				
Система координат				
Зона №				
Номер точки	Координаты		Описание закрепления на местности	Средняя квадратическая погрешность определения координат характерных точек границ земельного участка, м
	X	Y		
1	2	3	4	5
3736	801299.71	1325402.8	данные отсутствуют	данные отсутствуют
3737	801306.03	1325412.3	данные отсутствуют	данные отсутствуют
3738	801306.04	1325412.31	данные отсутствуют	данные отсутствуют
3739	801311.32	1325425.5	данные отсутствуют	данные отсутствуют
3740	801314.09	1325431.49	данные отсутствуют	данные отсутствуют
3741	801367.15	1325448.47	данные отсутствуют	данные отсутствуют
3742	801380.81	1325446.52	данные отсутствуют	данные отсутствуют
3743	801389.24	1325446.52	данные отсутствуют	данные отсутствуют
3744	801426.66	1325441.78	данные отсутствуют	данные отсутствуют
3745	801426.69	1325441.78	данные отсутствуют	данные отсутствуют
3746	801440.93	1325445.46	данные отсутствуют	данные отсутствуют
3747	801455.17	1325450.21	данные отсутствуют	данные отсутствуют
3748	801455.18	1325450.22	данные отсутствуют	данные отсутствуют
3749	801467.82	1325456.01	данные отсутствуют	данные отсутствуют
3750	801482.04	1325459.17	данные отсутствуют	данные отсутствуют

Государственный регистратор		ФГИС ЕГРН
полное наименование должности	подпись	инициалы, фамилия

М.П.

Раздел 3.2

Выписка из Единого государственного реестра недвижимости об объекте недвижимости
Описание местоположения земельного участка

Земельный участок			
(вид объекта недвижимости)			
Лист №	Раздела 3.2	Всего листов раздела 3.2 : ____	Всего разделов: ____
Всего листов выписки: ____			
15.11.2021 № 99/2021/430783414			
Кадастровый номер:		02:17:000000:194(единое землепользование)	

Сведения о характерных точках границы земельного участка				
Система координат				
Зона №				
Номер точки	Координаты		Описание закрепления на местности	Средняя квадратическая погрешность определения координат характерных точек границ земельного участка, м
	X	Y		
1	2	3	4	5
3751	801500.81	1325462.97	данные отсутствуют	данные отсутствуют
3752	801522.73	1325464.99	данные отсутствуют	данные отсутствуют
3753	801602.48	1325499.49	данные отсутствуют	данные отсутствуют
3754	801653.5	1325510.66	данные отсутствуют	данные отсутствуют
3755	801675.19	1325513.41	данные отсутствуют	данные отсутствуют
3756	801675.23	1325513.42	данные отсутствуют	данные отсутствуют
3757	801675.25	1325513.45	данные отсутствуют	данные отсутствуют
3758	801691.57	1325537.36	данные отсутствуют	данные отсутствуют
3759	801703.8	1325551.22	данные отсутствуют	данные отсутствуют
3760	801762.94	1325570.28	данные отсутствуют	данные отсутствуют
3761	801894.92	1325610.14	данные отсутствуют	данные отсутствуют
3762	801938.29	1325267.38	данные отсутствуют	данные отсутствуют
3763	801938.3	1325267.35	данные отсутствуют	данные отсутствуют
3764	801938.34	1325267.31	данные отсутствуют	данные отсутствуют
3765	801938.38	1325267.3	данные отсутствуют	данные отсутствуют

Государственный регистратор		ФГИС ЕГРН
полное наименование должности	подпись	инициалы, фамилия

М.П.

Земельный участок			
(вид объекта недвижимости)			
Лист №	Раздела 3.2	Всего листов раздела 3.2 : ____	Всего разделов: ____
Всего листов выписки: ____			
15.11.2021 № 99/2021/430783414			
Кадастровый номер:		02:17:000000:194(единое землепользование)	

Сведения о характерных точках границы земельного участка				
Система координат				
Зона №				
Номер точки	Координаты		Описание закрепления на местности	Средняя квадратическая погрешность определения координат характерных точек границ земельного участка, м
	X	Y		
1	2	3	4	5
3766	801938.42	1325267.31	данные отсутствуют	данные отсутствуют
3767	802236.68	1325403.26	данные отсутствуют	данные отсутствуют
3768	802330.78	1325213.7	данные отсутствуют	данные отсутствуют
3769	802330.8	1325213.67	данные отсутствуют	данные отсутствуют
3770	802481.07	1325081.37	данные отсутствуют	данные отсутствуют
3771	802555.12	1324977.24	данные отсутствуют	данные отсутствуют
3772	802555.14	1324977.21	данные отсутствуют	данные отсутствуют
3773	802555.16	1324977.2	данные отсутствуют	данные отсутствуют
3774	802617.83	1324955.43	данные отсутствуют	данные отсутствуют
3775	802708.49	1324918.56	данные отсутствуют	данные отсутствуют
3776	802906.68	1324806.17	данные отсутствуют	данные отсутствуют
3777	803055.23	1324714.91	данные отсутствуют	данные отсутствуют
3778	803187.59	1324782.52	данные отсутствуют	данные отсутствуют
3779	803357.28	1324865.34	данные отсутствуют	данные отсутствуют
3780	803357.31	1324865.37	данные отсутствуют	данные отсутствуют

Государственный регистратор		ФГИС ЕГРН
полное наименование должности	подпись	инициалы, фамилия

М.П.

Раздел 3.2

Выписка из Единого государственного реестра недвижимости об объекте недвижимости
Описание местоположения земельного участка

Земельный участок			
(вид объекта недвижимости)			
Лист №	Раздела 3.2	Всего листов раздела 3.2 : ____	Всего разделов: ____
Всего листов выписки: ____			
15.11.2021 № 99/2021/430783414			
Кадастровый номер:		02:17:000000:194(единое землепользование)	

Сведения о характерных точках границы земельного участка				
Система координат				
Зона №				
Номер точки	Координаты		Описание закрепления на местности	Средняя квадратическая погрешность определения координат характерных точек границ земельного участка, м
	X	Y		
1	2	3	4	5
3781	803624.05	1325240.83	данные отсутствуют	данные отсутствуют
3782	803957.64	1325168.68	данные отсутствуют	данные отсутствуют
3783	804094.08	1325138.46	данные отсутствуют	данные отсутствуют
3784	803755.35	1324705.03	данные отсутствуют	данные отсутствуют
3785	803716.92	1324658.91	данные отсутствуют	данные отсутствуют
3786	803701.07	1324536.53	данные отсутствуют	данные отсутствуют
3787	803640.56	1324179.36	данные отсутствуют	данные отсутствуют
3788	803533.32	1323725.41	данные отсутствуют	данные отсутствуют
3789	803511.68	1323647.74	данные отсутствуют	данные отсутствуют
3790	803731.05	1323375.57	данные отсутствуют	данные отсутствуют
3791	803978.61	1323066.98	данные отсутствуют	данные отсутствуют
3792	803978.32	1323065.83	данные отсутствуют	данные отсутствуют
3793	803933.91	1322924.19	данные отсутствуют	данные отсутствуют
3794	803873.23	1322686.56	данные отсутствуют	данные отсутствуют
3795	803836.83	1322511.87	данные отсутствуют	данные отсутствуют

Государственный регистратор		ФГИС ЕГРН
полное наименование должности	подпись	инициалы, фамилия

М.П.

Выписка из Единого государственного реестра недвижимости об объекте недвижимости
Описание местоположения земельного участка

Земельный участок			
(вид объекта недвижимости)			
Лист №	Раздела 3.2	Всего листов раздела 3.2 : ____	Всего разделов: ____
Всего листов выписки: ____			
15.11.2021 № 99/2021/430783414			
Кадастровый номер:		02:17:000000:194(единое землепользование)	

Сведения о характерных точках границы земельного участка				
Система координат				
Зона №				
Номер точки	Координаты		Описание закрепления на местности	Средняя квадратическая погрешность определения координат характерных точек границ земельного участка, м
	X	Y		
1	2	3	4	5
3796	803836.57	1322510.84	данные отсутствуют	данные отсутствуют
3797	803834.68	1322510.39	данные отсутствуют	данные отсутствуют
3798	803721.87	1322486.38	данные отсутствуют	данные отсутствуют
3799	800101.16	1323682.9	данные отсутствуют	данные отсутствуют
3800	800156.69	1323769.37	данные отсутствуют	данные отсутствуют
3801	800138.91	1323793.49	данные отсутствуют	данные отсутствуют
3802	800165.38	1323880.06	данные отсутствуют	данные отсутствуют
3803	800137.48	1323902.24	данные отсутствуют	данные отсутствуют
3804	800104.84	1323926.57	данные отсутствуют	данные отсутствуют
3805	800089.1	1323915.12	данные отсутствуют	данные отсутствуют
3806	800036.15	1323873.62	данные отсутствуют	данные отсутствуют
3807	799978.92	1323833.56	данные отсутствуют	данные отсутствуют
3808	799991.8	1323799.22	данные отсутствуют	данные отсутствуют
3809	799956.85	1323743.93	данные отсутствуют	данные отсутствуют
3810	799984.59	1323738.48	данные отсутствуют	данные отсутствуют

Государственный регистратор		ФГИС ЕГРН
полное наименование должности	подпись	инициалы, фамилия

М.П.

Раздел 3.2

Выписка из Единого государственного реестра недвижимости об объекте недвижимости
Описание местоположения земельного участка

Земельный участок			
(вид объекта недвижимости)			
Лист №	Раздела 3.2	Всего листов раздела 3.2 : ____	Всего разделов: ____
Всего листов выписки: ____			
15.11.2021 № 99/2021/430783414			
Кадастровый номер:		02:17:000000:194(единое землепользование)	

Сведения о характерных точках границы земельного участка				
Система координат				
Зона №				
Номер точки	Координаты		Описание закрепления на местности	Средняя квадратическая погрешность определения координат характерных точек границ земельного участка, м
	X	Y		
1	2	3	4	5
3811	799995.77	1323733.69	данные отсутствуют	данные отсутствуют
3812	800043.39	1323707.13	данные отсутствуют	данные отсутствуют
3813	800054.3	1323703.64	данные отсутствуют	данные отсутствуют
3814	801059.86	1325409.01	данные отсутствуют	данные отсутствуют
3815	801061.36	1325409.29	данные отсутствуют	данные отсутствуют
3816	801071.63	1325411.4	данные отсутствуют	данные отсутствуют
3817	801077.94	1325414.29	данные отсутствуют	данные отсутствуют
3818	801077.95	1325414.3	данные отсутствуют	данные отсутствуют
3819	801086.13	1325416.67	данные отсутствуют	данные отсутствуют
3820	801100.63	1325419.56	данные отсутствуют	данные отсутствуют
3821	801100.65	1325419.56	данные отсутствуют	данные отсутствуют
3822	801117.52	1325418.78	данные отсутствуют	данные отсутствуют
3823	801117.54	1325418.78	данные отсутствуют	данные отсутствуют
3824	801122.2	1325417.45	данные отсутствуют	данные отсутствуют
3825	801154.59	1325422.56	данные отсутствуют	данные отсутствуют

Государственный регистратор		ФГИС ЕГРН
полное наименование должности	подпись	инициалы, фамилия

М.П.

Земельный участок			
(вид объекта недвижимости)			
Лист №	Раздела 3.2	Всего листов раздела 3.2 : ____	Всего разделов: ____
Всего листов выписки: ____			
15.11.2021 № 99/2021/430783414			
Кадастровый номер:		02:17:000000:194(единое землепользование)	

Сведения о характерных точках границы земельного участка				
Система координат				
Зона №				
Номер точки	Координаты		Описание закрепления на местности	Средняя квадратическая погрешность определения координат характерных точек границ земельного участка, м
	X	Y		
1	2	3	4	5
3826	801255.93	1325412.91	данные отсутствуют	данные отсутствуют
3827	801313.87	1325431.45	данные отсутствуют	данные отсутствуют
3828	801314.32	1325432.42	данные отсутствуют	данные отсутствуют
3829	801314.34	1325432.45	данные отсутствуют	данные отсутствуют
3830	801322.77	1325439.83	данные отсутствуют	данные отсутствуют
3831	801322.79	1325439.84	данные отсутствуют	данные отсутствуют
3832	801335.97	1325447.22	данные отсутствуют	данные отсутствуют
3833	801335.99	1325447.23	данные отсутствуют	данные отсутствуют
3834	801349.7	1325449.87	данные отсутствуют	данные отсутствуют
3835	801349.73	1325449.87	данные отсутствуют	данные отсутствуют
3836	801366.07	1325448.81	данные отсутствуют	данные отсутствуют
3837	801367.47	1325448.61	данные отсутствуют	данные отсутствуют
3838	801376.57	1325451.52	данные отсутствуют	данные отсутствуют
3839	801499.45	1325462.88	данные отсутствуют	данные отсутствуют
3840	801519.73	1325466.98	данные отсутствуют	данные отсутствуют

Государственный регистратор		ФГИС ЕГРН
полное наименование должности	подпись	инициалы, фамилия

М.П.

Раздел 3.2

Выписка из Единого государственного реестра недвижимости об объекте недвижимости
Описание местоположения земельного участка

Земельный участок			
(вид объекта недвижимости)			
Лист №	Раздела 3.2	Всего листов раздела 3.2 : ____	Всего разделов: ____
Всего листов выписки: ____			
15.11.2021 № 99/2021/430783414			
Кадастровый номер:		02:17:000000:194(единое землепользование)	

Сведения о характерных точках границы земельного участка				
Система координат				
Зона №				
Номер точки	Координаты		Описание закрепления на местности	Средняя квадратическая погрешность определения координат характерных точек границ земельного участка, м
	X	Y		
1	2	3	4	5
3841	801716.46	1326548.02	данные отсутствуют	данные отсутствуют
3842	801714.8	1326548.26	данные отсутствуют	данные отсутствуют
3843	801687.89	1326544.56	данные отсутствуют	данные отсутствуют
3844	801687.85	1326544.57	данные отсутствуют	данные отсутствуют
3845	801687.81	1326544.61	данные отсутствуют	данные отсутствуют
3846	801685.94	1326548.04	данные отсутствуют	данные отсутствуют
3847	801683.55	1326552.7	данные отсутствуют	данные отсутствуют
3848	801683.52	1326552.74	данные отсутствуют	данные отсутствуют
3849	801622.69	1326561.45	данные отсутствуют	данные отсутствуют
3850	801555.13	1326527.65	данные отсутствуют	данные отсутствуют
3851	801318.66	1326392.54	данные отсутствуют	данные отсутствуют
3852	801268.4	1326373.58	-	0.5
3853	801212.89	1326344.94	-	0.5
3854	801192.79	1326332.52	-	0.5
3855	801141.46	1326306.66	-	0.5

Государственный регистратор		ФГИС ЕГРН
полное наименование должности	подпись	инициалы, фамилия

М.П.

Выписка из Единого государственного реестра недвижимости об объекте недвижимости
Описание местоположения земельного участка

Земельный участок			
(вид объекта недвижимости)			
Лист №	Раздела 3.2	Всего листов раздела 3.2 : ____	Всего разделов: ____
Всего листов выписки: ____			
15.11.2021 № 99/2021/430783414			
Кадастровый номер:		02:17:000000:194(единое землепользование)	

Сведения о характерных точках границы земельного участка				
Система координат				
Зона №				
Номер точки	Координаты		Описание закрепления на местности	Средняя квадратическая погрешность определения координат характерных точек границ земельного участка, м
	X	Y		
1	2	3	4	5
3856	801098.11	1326294.15	-	0.5
3857	801040.31	1326283.88	-	0.5
3858	800977.35	1326271.99	-	0.5
3859	800907.82	1326260.04	-	0.5
3860	800835.02	1326245.99	-	0.5
3861	800751.52	1326229.76	-	0.5
3862	800706.34	1326217.91	-	0.5
3863	800684.74	1326210.75	данные отсутствуют	2.5
3864	800684.74	1326200.98	данные отсутствуют	2.5
3865	800742.65	1326216.67	данные отсутствуют	2.5
3866	800858.2	1326238.54	данные отсутствуют	2.5
3867	801012.02	1326273.36	данные отсутствуют	2.5
3868	801036.25	1326278.68	данные отсутствуют	2.5
3869	801103.11	1326292.25	данные отсутствуют	2.5
3870	801127.33	1326299.03	данные отсутствуют	2.5

Государственный регистратор		ФГИС ЕГРН
полное наименование должности	подпись	инициалы, фамилия

М.П.

Раздел 3.2

Выписка из Единого государственного реестра недвижимости об объекте недвижимости
Описание местоположения земельного участка

Земельный участок			
(вид объекта недвижимости)			
Лист №	Раздела 3.2	Всего листов раздела 3.2 : ____	Всего разделов: ____
Всего листов выписки: ____			
15.11.2021 № 99/2021/430783414			
Кадастровый номер:		02:17:000000:194(единое землепользование)	

Сведения о характерных точках границы земельного участка				
Система координат				
Зона №				
Номер точки	Координаты		Описание закрепления на местности	Средняя квадратическая погрешность определения координат характерных точек границ земельного участка, м
	X	Y		
1	2	3	4	5
3871	801152.04	1326308.72	данные отсутствуют	2.5
3872	801201.46	1326330.52	данные отсутствуют	2.5
3873	801237.79	1326352.33	данные отсутствуют	2.5
3874	801376.2	1326419.47	данные отсутствуют	2.5
3875	801391.08	1326386.54	данные отсутствуют	2.5
3876	801398.36	1326354.89	данные отсутствуют	2.5
3877	801418.3	1326321.97	данные отсутствуют	2.5
3878	801425.27	1326298.22	данные отсутствуют	2.5
3879	801419.57	1326279.86	данные отсутствуют	2.5
3880	801404.06	1326263.72	данные отсутствуют	2.5
3881	801388.23	1326252	данные отсутствуют	2.5
3882	801380	1326241.56	данные отсутствуют	2.5
3883	801386.01	1326229.21	данные отсутствуют	2.5
3884	801403.42	1326215.59	данные отсутствуют	2.5
3885	801436.66	1326196.28	данные отсутствуют	2.5

Государственный регистратор		ФГИС ЕГРН
полное наименование должности	подпись	инициалы, фамилия

М.П.

Земельный участок			
(вид объекта недвижимости)			
Лист №	Раздела 3.2	Всего листов раздела 3.2 : ____	Всего разделов: ____
Всего листов выписки: ____			
15.11.2021 № 99/2021/430783414			
Кадастровый номер:		02:17:000000:194(единое землепользование)	

Сведения о характерных точках границы земельного участка				
Система координат				
Зона №				
Номер точки	Координаты		Описание закрепления на местности	Средняя квадратическая погрешность определения координат характерных точек границ земельного участка, м
	X	Y		
1	2	3	4	5
3886	801467.69	1326166.2	данные отсутствуют	2.5
3887	801514.55	1326096.88	данные отсутствуют	2.5
3888	801582.93	1326003.8	данные отсутствуют	2.5
3889	801611.26	1325980.85	данные отсутствуют	2.5
3890	801605.35	1325938.12	данные отсутствуют	2.5
3891	801595.34	1325902.73	данные отсутствуют	2.5
3892	801585.65	1325830.06	данные отсутствуют	2.5
3893	801559	1325696.34	данные отсутствуют	2.5
3894	801552.71	1325662.43	данные отсутствуют	2.5
3895	801547.38	1325633.85	данные отсутствуют	2.5
3896	801534.09	1325571.84	данные отсутствуют	2.5
3897	801530.29	1325552.21	данные отсутствуют	2.5
3898	801454.95	1325542.62	данные отсутствуют	2.5
3899	801386.63	1325527.12	данные отсутствуют	2.5
3900	801371.13	1325530.51	данные отсутствуют	2.5

Государственный регистратор		ФГИС ЕГРН
полное наименование должности	подпись	инициалы, фамилия

М.П.

Раздел 3.2

Выписка из Единого государственного реестра недвижимости об объекте недвижимости
Описание местоположения земельного участка

Земельный участок			
(вид объекта недвижимости)			
Лист №	Раздела 3.2	Всего листов раздела 3.2 : ____	Всего разделов: ____
Всего листов выписки: ____			
15.11.2021 № 99/2021/430783414			
Кадастровый номер:		02:17:000000:194(единое землепользование)	

Сведения о характерных точках границы земельного участка				
Система координат				
Зона №				
Номер точки	Координаты		Описание закрепления на местности	Средняя квадратическая погрешность определения координат характерных точек границ земельного участка, м
	X	Y		
1	2	3	4	5
3901	801362.41	1325535.84	данные отсутствуют	2.5
3902	801359.02	1325546.98	данные отсутствуют	2.5
3903	801358.05	1325561.52	данные отсутствуют	2.5
3904	801356.6	1325575.56	данные отсутствуют	2.5
3905	801349.33	1325590.1	данные отсутствуют	2.5
3906	801339.64	1325598.82	данные отсутствуют	2.5
3907	801326.56	1325603.66	данные отсутствуют	2.5
3908	801315.42	1325597.85	данные отсутствуют	2.5
3909	801310.09	1325591.07	данные отсутствуют	2.5
3910	801312.51	1325585.25	данные отсутствуют	2.5
3911	801321.71	1325574.6	данные отсутствуют	2.5
3912	801328.01	1325560.06	данные отсутствуют	2.5
3913	801328.01	1325547.95	данные отсутствуют	2.5
3914	801324.62	1325535.84	данные отсутствуют	2.5
3915	801318.32	1325524.7	данные отсутствуют	2.5

Государственный регистратор		ФГИС ЕГРН
полное наименование должности	подпись	инициалы, фамилия

М.П.

Выписка из Единого государственного реестра недвижимости об объекте недвижимости
Описание местоположения земельного участка

Земельный участок			
(вид объекта недвижимости)			
Лист №	Раздела 3.2	Всего листов раздела 3.2 : ____	Всего разделов: ____
Всего листов выписки: ____			
15.11.2021 № 99/2021/430783414			
Кадастровый номер:		02:17:000000:194(единое землепользование)	

Сведения о характерных точках границы земельного участка				
Система координат				
Зона №				
Номер точки	Координаты		Описание закрепления на местности	Средняя квадратическая погрешность определения координат характерных точек границ земельного участка, м
	X	Y		
1	2	3	4	5
3916	801299.91	1325511.61	данные отсутствуют	2.5
3917	801253.89	1325499.5	данные отсутствуют	2.5
3918	801215.13	1325494.66	данные отсутствуют	2.5
3919	801164.96	1325498.39	данные отсутствуют	2.5
3920	801106.74	1325515.52	данные отсутствуют	2.5
3921	800989.99	1325530.54	данные отсутствуют	2.5
3922	800967.7	1325534.41	данные отсутствуют	2.5
3923	800944.93	1325532.48	данные отсутствуют	2.5
3924	800901.82	1325534.9	данные отсутствуют	2.5
3925	800868.87	1325541.68	данные отсутствуют	2.5
3926	800843.19	1325538.29	данные отсутствуют	2.5
3927	800808.31	1325527.15	данные отсутствуют	2.5
3928	800771.49	1325523.76	данные отсутствуют	2.5
3929	800735.64	1325517.46	данные отсутствуют	2.5
3930	800701.24	1325516.97	данные отсутствуют	2.5

Государственный регистратор		ФГИС ЕГРН
полное наименование должности	подпись	инициалы, фамилия

М.П.

Раздел 3.2

Выписка из Единого государственного реестра недвижимости об объекте недвижимости
Описание местоположения земельного участка

Земельный участок			
(вид объекта недвижимости)			
Лист №	Раздела 3.2	Всего листов раздела 3.2 : ____	Всего разделов: ____
Всего листов выписки: ____			
15.11.2021 № 99/2021/430783414			
Кадастровый номер:		02:17:000000:194(единое землепользование)	

Сведения о характерных точках границы земельного участка				
Система координат				
Зона №				
Номер точки	Координаты		Описание закрепления на местности	Средняя квадратическая погрешность определения координат характерных точек границ земельного участка, м
	X	Y		
1	2	3	4	5
3931	800672.66	1325524.72	данные отсутствуют	2.5
3932	800590.06	1325567.4	данные отсутствуют	2.5
3933	800583.76	1325586.3	данные отсутствуют	2.5
3934	800570.68	1325597.44	данные отсутствуют	2.5
3935	800560.5	1325596.95	данные отсутствуют	2.5
3936	800550.81	1325592.59	данные отсутствуют	2.5
3937	800531.44	1325587.27	данные отсутствуют	2.5
3938	800517.39	1325587.75	данные отсутствуют	2.5
3939	800508.18	1325604.22	данные отсутствуют	2.5
3940	800503.34	1325632.81	данные отсутствуют	2.5
3941	800500.91	1325663.33	данные отсутствуют	2.5
3942	800510.6	1325689.49	данные отсутствуют	2.5
3943	800517.39	1325724.37	данные отсутствуют	2.5
3944	800521.75	1325750.53	данные отсутствуют	2.5
3945	800522.23	1325772.34	данные отсутствуют	2.5

Государственный регистратор		ФГИС ЕГРН
полное наименование должности	подпись	инициалы, фамилия

М.П.

Выписка из Единого государственного реестра недвижимости об объекте недвижимости
Описание местоположения земельного участка

Земельный участок			
<small>(вид объекта недвижимости)</small>			
Лист № <u> </u> Раздела 3.2	Всего листов раздела 3.2 : <u> </u>	Всего разделов: <u> </u>	Всего листов выписки: <u> </u>
15.11.2021 № 99/2021/430783414			
Кадастровый номер:		02:17:000000:194(единое землепользование)	

Сведения о характерных точках границы земельного участка				
Система координат				
Зона №				
Номер точки	Координаты		Описание закрепления на местности	Средняя квадратическая погрешность определения координат характерных точек границ земельного участка, м
	X	Y		
1	2	3	4	5
3946	800541.67	1325802.77	данные отсутствуют	2.5
3947	800184.04	1325755.08	данные отсутствуют	2.5
3948	800117.28	1325638.25	данные отсутствуют	данные отсутствуют
3949	800100.59	1325721.7	данные отсутствуют	данные отсутствуют
3950	799933.69	1325721.7	данные отсутствуют	данные отсутствуют
3951	799783.48	1325738.39	данные отсутствуют	данные отсутствуют
3952	799821.96	1325969.3	-	0.5
3953	799799.2	1325968.24	-	0.5
3954	799720.74	1325963.18	-	0.5
3955	799640.19	1325957.86	-	0.5
3956	799575.38	1325956.72	-	0.5
3957	799238.81	1325936.39	-	0.5
3958	799172.2	1325932.36	-	0.5
3959	799106.21	1325928.38	-	0.5
3960	799075.43	1325925.67	-	0.5

Государственный регистратор		ФГИС ЕГРН
полное наименование должности	подпись	инициалы, фамилия

М.П.

Раздел 3.2

Выписка из Единого государственного реестра недвижимости об объекте недвижимости
Описание местоположения земельного участка

Земельный участок			
<small>(вид объекта недвижимости)</small>			
Лист № <u> </u> Раздела 3.2	Всего листов раздела 3.2 : <u> </u>	Всего разделов: <u> </u>	Всего листов выписки: <u> </u>
15.11.2021 № 99/2021/430783414			
Кадастровый номер:		02:17:000000:194(единое землепользование)	

Сведения о характерных точках границы земельного участка				
Система координат				
Зона №				
Номер точки	Координаты		Описание закрепления на местности	Средняя квадратическая погрешность определения координат характерных точек границ земельного участка, м
	X	Y		
1	2	3	4	5
3961	799048.74	1325916.08	-	0.5
3962	798998.43	1325894.03	-	0.5
3963	798919.41	1325853.49	-	0.5
3964	798881.56	1325835.29	-	0.5
3965	798993.95	1325812.34	данные отсутствуют	данные отсутствуют
3966	798991.21	1325734.53	данные отсутствуют	данные отсутствуют
3967	798991.54	1325733.73	данные отсутствуют	данные отсутствуют
3968	798991.55	1325733.7	данные отсутствуют	данные отсутствуют
3969	798991.55	1325733.68	данные отсутствуют	данные отсутствуют
3970	798991.11	1325731.94	данные отсутствуют	данные отсутствуют
3971	798988.31	1325652.29	данные отсутствуют	данные отсутствуют
3972	799007.32	1325642.23	данные отсутствуют	данные отсутствуют
3973	799053.37	1325633.59	данные отсутствуют	данные отсутствуют
3974	799103.43	1325633.02	данные отсутствуют	данные отсутствуют
3975	799173.96	1325659.5	данные отсутствуют	данные отсутствуют

Государственный регистратор		ФГИС ЕГРН
полное наименование должности	подпись	инициалы, фамилия

М.П.

Выписка из Единого государственного реестра недвижимости об объекте недвижимости
Описание местоположения земельного участка

Земельный участок			
(вид объекта недвижимости)			
Лист №	Раздела 3.2	Всего листов раздела 3.2 : ____	Всего разделов: ____
Всего листов выписки: ____			
15.11.2021 № 99/2021/430783414			
Кадастровый номер:		02:17:000000:194(единое землепользование)	

Сведения о характерных точках границы земельного участка				
Система координат				
Зона №				
Номер точки	Координаты		Описание закрепления на местности	Средняя квадратическая погрешность определения координат характерных точек границ земельного участка, м
	X	Y		
1	2	3	4	5
3976	799173.99	1325659.51	данные отсутствуют	данные отсутствуют
3977	799174.04	1325659.49	данные отсутствуют	данные отсутствуют
3978	799205.71	1325635.59	данные отсутствуют	данные отсутствуют
3979	799205.74	1325635.57	данные отсутствуют	данные отсутствуют
3980	799205.75	1325635.54	данные отсутствуют	данные отсутствуют
3981	799208.92	1325623.16	данные отсутствуют	данные отсутствуют
3982	799208.92	1325623.14	данные отсутствуют	данные отсутствуют
3983	799208.92	1325623.12	данные отсутствуют	данные отсутствуют
3984	799205.75	1325606.75	данные отсутствуют	данные отсутствуют
3985	799210.18	1325597.96	данные отсутствуют	данные отсутствуют
3986	799216.47	1325593.25	данные отсутствуют	данные отсутствуют
3987	799222.75	1325591.08	данные отсутствуют	данные отсутствуют
3988	799230.16	1325588.51	данные отсутствуют	данные отсутствуют
3989	799248.07	1325587.45	данные отсутствуют	данные отсутствуют
3990	799248.09	1325587.45	данные отсутствуют	данные отсутствуют

Государственный регистратор		ФГИС ЕГРН
полное наименование должности	подпись	инициалы, фамилия

М.П.

Раздел 3.2

Выписка из Единого государственного реестра недвижимости об объекте недвижимости
Описание местоположения земельного участка

Земельный участок			
(вид объекта недвижимости)			
Лист №	Раздела 3.2	Всего листов раздела 3.2 : ____	Всего разделов: ____
Всего листов выписки: ____			
15.11.2021 № 99/2021/430783414			
Кадастровый номер:		02:17:000000:194(единое землепользование)	

Сведения о характерных точках границы земельного участка				
Система координат				
Зона №				
Номер точки	Координаты		Описание закрепления на местности	Средняя квадратическая погрешность определения координат характерных точек границ земельного участка, м
	X	Y		
1	2	3	4	5
3991	799260.73	1325583.24	данные отсутствуют	данные отсутствуют
3992	799272.33	1325581.13	данные отсутствуют	данные отсутствуют
3993	799272.36	1325581.12	данные отсутствуют	данные отсутствуют
3994	799272.37	1325581.11	данные отсутствуют	данные отсутствуют
3995	799277.11	1325576.89	данные отсутствуют	данные отсутствуют
3996	799277.13	1325576.87	данные отсутствуют	данные отсутствуют
3997	799282.4	1325567.92	данные отсутствуют	данные отсутствуют
3998	799289.75	1325561.09	данные отсутствуют	данные отсутствуют
3999	799300.26	1325556.36	данные отсутствуют	данные отсутствуют
4000	799312.35	1325557.4	данные отсутствуют	данные отсутствуют
4001	799321.3	1325560.56	данные отсутствуют	данные отсутствуют
4002	799321.33	1325560.57	данные отсутствуют	данные отсутствуют
4003	799321.35	1325560.57	данные отсутствуют	данные отсутствуют
4004	799326.62	1325559.51	данные отсутствуют	данные отсутствуют
4005	799326.65	1325559.5	данные отсутствуют	данные отсутствуют

Государственный регистратор		ФГИС ЕГРН
полное наименование должности	подпись	инициалы, фамилия

М.П.

Земельный участок			
(вид объекта недвижимости)			
Лист №	Раздела 3.2	Всего листов раздела 3.2 : ____	Всего разделов: ____
Всего листов выписки: ____			
15.11.2021 № 99/2021/430783414			
Кадастровый номер:		02:17:000000:194(единое землепользование)	

Сведения о характерных точках границы земельного участка				
Система координат				
Зона №				
Номер точки	Координаты		Описание закрепления на местности	Средняя квадратическая погрешность определения координат характерных точек границ земельного участка, м
	X	Y		
1	2	3	4	5
4006	799326.66	1325559.49	данные отсутствуют	данные отсутствуют
4007	799332.46	1325554.76	данные отсутствуют	данные отсутствуют
4008	799332.47	1325554.74	данные отсутствуют	данные отсутствуют
4009	799335.62	1325550.53	данные отсутствуют	данные отсутствуют
4010	799341.89	1325547.92	данные отсутствуют	данные отсутствуют
4011	799348.71	1325550.03	данные отсутствуют	данные отсутствуют
4012	799348.73	1325550.03	данные отсутствуют	данные отсутствуют
4013	799353.48	1325550.55	данные отсутствуют	данные отсутствуют
4014	799358.76	1325550.55	данные отсутствуют	данные отсутствуют
4015	799358.81	1325550.53	данные отсутствуют	данные отсутствуют
4016	799362.22	1325548.18	данные отсутствуют	данные отсутствуют
4017	799366.85	1325546.08	данные отсутствуют	данные отсутствуют
4018	799378.69	1325562.51	данные отсутствуют	данные отсутствуют
4019	799456.71	1325537.87	данные отсутствуют	данные отсутствуют
4020	799463.87	1325542.63	данные отсутствуют	данные отсутствуют

Государственный регистратор		ФГИС ЕГРН
полное наименование должности	подпись	инициалы, фамилия

М.П.

Раздел 3.2

Выписка из Единого государственного реестра недвижимости об объекте недвижимости
Описание местоположения земельного участка

Земельный участок			
(вид объекта недвижимости)			
Лист №	Раздела 3.2	Всего листов раздела 3.2 : ____	Всего разделов: ____
Всего листов выписки: ____			
15.11.2021 № 99/2021/430783414			
Кадастровый номер:		02:17:000000:194(единое землепользование)	

Сведения о характерных точках границы земельного участка				
Система координат				
Зона №				
Номер точки	Координаты		Описание закрепления на местности	Средняя квадратическая погрешность определения координат характерных точек границ земельного участка, м
	X	Y		
1	2	3	4	5
4021	799471.78	1325547.92	данные отсутствуют	данные отсутствуют
4022	799480.21	1325553.18	данные отсутствуют	данные отсутствуют
4023	799491.81	1325560.56	данные отсутствуют	данные отсутствуют
4024	799491.83	1325560.57	данные отсутствуют	данные отсутствуют
4025	799502.38	1325563.21	данные отсутствуют	данные отсутствуют
4026	799502.4	1325563.21	данные отсутствуют	данные отсутствуют
4027	799516.64	1325563.74	данные отсутствуют	данные отсутствуют
4028	799527.18	1325562.68	данные отсутствуют	данные отсутствуют
4029	799527.2	1325562.67	данные отсутствуют	данные отсутствуют
4030	799537.22	1325558.46	данные отсутствуют	данные отсутствуют
4031	799537.24	1325558.46	данные отсутствуют	данные отсутствуют
4032	799537.25	1325558.44	данные отсутствуют	данные отсутствуют
4033	799546.2	1325549.48	данные отсутствуют	данные отсутствуют
4034	799555.66	1325544.23	данные отсутствуют	данные отсутствуют
4035	799568.79	1325544.23	данные отсутствуют	данные отсутствуют

Государственный регистратор		ФГИС ЕГРН
полное наименование должности	подпись	инициалы, фамилия

М.П.

Выписка из Единого государственного реестра недвижимости об объекте недвижимости
Описание местоположения земельного участка

Земельный участок			
(вид объекта недвижимости)			
Лист №	Раздела 3.2	Всего листов раздела 3.2 : ____	Всего разделов: ____
Всего листов выписки: ____			
15.11.2021 № 99/2021/430783414			
Кадастровый номер:		02:17:000000:194(единое землепользование)	

Сведения о характерных точках границы земельного участка				
Система координат				
Зона №				
Номер точки	Координаты		Описание закрепления на местности	Средняя квадратическая погрешность определения координат характерных точек границ земельного участка, м
	X	Y		
1	2	3	4	5
4036	799576.14	1325547.92	данные отсутствуют	данные отсутствуют
4037	799586.15	1325555.81	данные отсутствуют	данные отсутствуют
4038	799586.16	1325555.82	данные отсутствуют	данные отсутствуют
4039	799586.18	1325555.83	данные отсутствуют	данные отсутствуют
4040	799594.09	1325558.47	данные отсутствуют	данные отсутствуют
4041	799594.12	1325558.47	данные отсутствуют	данные отсутствуют
4042	799605.19	1325559	данные отсутствуют	данные отсутствуют
4043	799605.21	1325559	данные отсутствуют	данные отсутствуют
4044	799614.69	1325556.36	данные отсутствуют	данные отсутствуют
4045	799614.72	1325556.35	данные отсутствуют	данные отсутствуют
4046	799614.73	1325556.34	данные отсутствуют	данные отсутствуют
4047	799622.64	1325549.48	данные отсутствуют	данные отсутствуют
4048	799630.54	1325543.17	данные отсутствуют	данные отсутствуют
4049	799638.96	1325539.16	данные отсутствуют	данные отсутствуют
4050	799678.6	1325548.49	данные отсутствуют	данные отсутствуют

Государственный регистратор		ФГИС ЕГРН
полное наименование должности	подпись	инициалы, фамилия

М.П.

Раздел 3.2

Выписка из Единого государственного реестра недвижимости об объекте недвижимости
Описание местоположения земельного участка

Земельный участок			
(вид объекта недвижимости)			
Лист №	Раздела 3.2	Всего листов раздела 3.2 : ____	Всего разделов: ____
Всего листов выписки: ____			
15.11.2021 № 99/2021/430783414			
Кадастровый номер:		02:17:000000:194(единое землепользование)	

Сведения о характерных точках границы земельного участка				
Система координат				
Зона №				
Номер точки	Координаты		Описание закрепления на местности	Средняя квадратическая погрешность определения координат характерных точек границ земельного участка, м
	X	Y		
1	2	3	4	5
4051	799681.32	1325550.27	данные отсутствуют	данные отсутствуют
4052	799690.54	1325555.02	данные отсутствуют	данные отсутствуют
4053	799690.57	1325555.03	данные отсутствуют	данные отсутствуют
4054	799696.65	1325555.56	данные отсутствуют	данные отсутствуют
4055	799696.67	1325555.56	данные отсутствуют	данные отсутствуют
4056	799701.94	1325554.51	данные отсутствуют	данные отсутствуют
4057	799701.97	1325554.5	данные отсутствуют	данные отсутствуют
4058	799701.98	1325554.49	данные отсутствуют	данные отсутствуют
4059	799706.46	1325550.26	данные отсутствуют	данные отсутствуют
4060	799706.47	1325550.25	данные отсутствуют	данные отсутствуют
4061	799708.93	1325547.38	данные отсутствуют	данные отсутствуют
4062	799769.58	1325519.08	данные отсутствуют	данные отсутствуют
4063	799822.22	1325514.3	данные отсутствуют	данные отсутствуют
4064	799827.91	1325514.19	данные отсутствуют	данные отсутствуют
4065	799880.1	1325506.27	данные отсутствуют	данные отсутствуют

Государственный регистратор		ФГИС ЕГРН
полное наименование должности	подпись	инициалы, фамилия

М.П.

Земельный участок			
(вид объекта недвижимости)			
Лист №	Раздела 3.2	Всего листов раздела 3.2 : ____	Всего разделов: ____
Всего листов выписки: ____			
15.11.2021 № 99/2021/430783414			
Кадастровый номер:		02:17:000000:194(единое землепользование)	

Сведения о характерных точках границы земельного участка				
Система координат				
Зона №				
Номер точки	Координаты		Описание закрепления на местности	Средняя квадратическая погрешность определения координат характерных точек границ земельного участка, м
	X	Y		
1	2	3	4	5
4066	799880.14	1325506.26	данные отсутствуют	данные отсутствуют
4067	799894.11	1325497.57	данные отсутствуют	данные отсутствуют
4068	799905.96	1325489.92	данные отсутствуют	данные отсутствуют
4069	799920.68	1325485.19	данные отсутствуют	данные отсутствуют
4070	799926.94	1325487.28	данные отсутствуют	данные отсутствуют
4071	799931.41	1325493.31	данные отсутствуют	данные отсутствуют
4072	799931.45	1325493.34	данные отсутствуют	данные отсутствуют
4073	799939.09	1325496.51	данные отсутствуют	данные отсутствуют
4074	799939.12	1325496.52	данные отсутствуют	данные отсутствуют
4075	799939.14	1325496.52	данные отсутствуют	данные отсутствуют
4076	799950.48	1325493.63	данные отсутствуют	данные отсутствуют
4077	799950.51	1325493.61	данные отсутствуют	данные отсутствуют
4078	799961.29	1325485.72	данные отсутствуют	данные отсутствуют
4079	799975.49	1325485.47	данные отсутствуют	данные отсутствуют
4080	799987.06	1325489.15	данные отсутствуют	данные отсутствуют

Государственный регистратор		ФГИС ЕГРН
полное наименование должности	подпись	инициалы, фамилия

М.П.

Раздел 3.2

Выписка из Единого государственного реестра недвижимости об объекте недвижимости
Описание местоположения земельного участка

Земельный участок			
(вид объекта недвижимости)			
Лист №	Раздела 3.2	Всего листов раздела 3.2 : ____	Всего разделов: ____
Всего листов выписки: ____			
15.11.2021 № 99/2021/430783414			
Кадастровый номер:		02:17:000000:194(единое землепользование)	

Сведения о характерных точках границы земельного участка				
Система координат				
Зона №				
Номер точки	Координаты		Описание закрепления на местности	Средняя квадратическая погрешность определения координат характерных точек границ земельного участка, м
	X	Y		
1	2	3	4	5
4081	799987.08	1325489.15	данные отсутствуют	данные отсутствуют
4082	800004.49	1325490.99	данные отсутствуют	данные отсутствуют
4083	800004.54	1325490.98	данные отсутствуют	данные отсутствуют
4084	800015.31	1325483.88	данные отсутствуют	данные отсутствуют
4085	800022.13	1325484.67	данные отсутствуют	данные отсутствуют
4086	800028.43	1325487.55	данные отсутствуют	данные отсутствуют
4087	800028.45	1325487.56	данные отсутствуют	данные отсутствуют
4088	800035.83	1325488.89	данные отсутствуют	данные отсутствуют
4089	800035.85	1325488.89	данные отсутствуют	данные отсутствуют
4090	800035.9	1325488.88	данные отсутствуют	данные отсутствуют
4091	800035.91	1325488.87	данные отсутствуют	данные отсутствуют
4092	800044.08	1325482.01	данные отсутствуют	данные отсутствуют
4093	800048.76	1325477.88	данные отсутствуют	данные отсутствуют
4094	800099.51	1325482.71	данные отсутствуют	данные отсутствуют
4095	800102.5	1325484.4	данные отсутствуют	данные отсутствуют

Государственный регистратор		ФГИС ЕГРН
полное наименование должности	подпись	инициалы, фамилия

М.П.

Выписка из Единого государственного реестра недвижимости об объекте недвижимости
Описание местоположения земельного участка

Земельный участок			
(вид объекта недвижимости)			
Лист №	Раздела 3.2	Всего листов раздела 3.2 : ____	Всего разделов: ____
Всего листов выписки: ____			
15.11.2021 № 99/2021/430783414			
Кадастровый номер:		02:17:000000:194(единое землепользование)	

Сведения о характерных точках границы земельного участка				
Система координат				
Зона №				
Номер точки	Координаты		Описание закрепления на местности	Средняя квадратическая погрешность определения координат характерных точек границ земельного участка, м
	X	Y		
1	2	3	4	5
4096	800113.84	1325488.35	данные отсутствуют	данные отсутствуют
4097	800113.85	1325488.36	данные отсутствуют	данные отсутствуют
4098	800128.34	1325491.79	данные отсутствуют	данные отсутствуют
4099	800128.36	1325491.79	данные отсутствуют	данные отсутствуют
4100	800141.54	1325491.79	данные отсутствуют	данные отсутствуют
4101	800154.98	1325491.79	данные отсутствуют	данные отсутствуют
4102	800155.02	1325491.78	данные отсутствуют	данные отсутствуют
4103	800169.78	1325485.46	данные отсутствуют	данные отсутствуют
4104	800187.7	1325476.49	данные отсутствуют	данные отсутствуют
4105	800201.64	1325473.34	данные отсутствуют	данные отсутствуют
4106	800214.52	1325475.18	данные отсутствуют	данные отсутствуют
4107	800229.27	1325483.6	данные отсутствуют	данные отсутствуют
4108	800229.3	1325483.61	данные отсутствуют	данные отсутствуют
4109	800239.06	1325485.19	данные отсутствуют	данные отсутствуют
4110	800252.24	1325484.94	данные отсутствуют	данные отсутствуют

Государственный регистратор		ФГИС ЕГРН
полное наименование должности	подпись	инициалы, фамилия

М.П.

Раздел 3.2

Выписка из Единого государственного реестра недвижимости об объекте недвижимости
Описание местоположения земельного участка

Земельный участок			
(вид объекта недвижимости)			
Лист №	Раздела 3.2	Всего листов раздела 3.2 : ____	Всего разделов: ____
Всего листов выписки: ____			
15.11.2021 № 99/2021/430783414			
Кадастровый номер:		02:17:000000:194(единое землепользование)	

Сведения о характерных точках границы земельного участка				
Система координат				
Зона №				
Номер точки	Координаты		Описание закрепления на местности	Средняя квадратическая погрешность определения координат характерных точек границ земельного участка, м
	X	Y		
1	2	3	4	5
4111	800252.28	1325484.93	данные отсутствуют	данные отсутствуют
4112	800261.34	1325480.47	данные отсутствуют	данные отсутствуют
4113	800296.64	1325480.47	данные отсутствуют	данные отсутствуют
4114	800302.53	1325484.39	данные отсутствуют	данные отсутствуют
4115	800309.11	1325489.93	данные отсутствуют	данные отсутствуют
4116	800309.13	1325489.94	данные отсутствуют	данные отсутствуют
4117	800309.15	1325489.95	данные отсутствуют	данные отсутствуют
4118	800320.48	1325492.31	данные отсутствуют	данные отсутствуют
4119	800320.5	1325492.31	данные отсутствуют	данные отсутствуют
4120	800320.52	1325492.31	данные отсутствуют	данные отсутствуют
4121	800337.39	1325487.56	данные отсутствуют	данные отсутствуют
4122	800337.4	1325487.55	данные отсутствуют	данные отсутствуют
4123	800345.32	1325484.4	данные отсутствуют	данные отсутствуют
4124	800353.87	1325480.47	данные отсутствуют	данные отсутствуют
4125	800382.46	1325480.47	данные отсутствуют	данные отсутствуют

Государственный регистратор		ФГИС ЕГРН
полное наименование должности	подпись	инициалы, фамилия

М.П.

Земельный участок			
(вид объекта недвижимости)			
Лист №	Раздела 3.2	Всего листов раздела 3.2 : ____	Всего разделов: ____
Всего листов выписки: ____			
15.11.2021 № 99/2021/430783414			
Кадастровый номер:		02:17:000000:194(единое землепользование)	

Сведения о характерных точках границы земельного участка				
Система координат				
Зона №				
Номер точки	Координаты		Описание закрепления на местности	Средняя квадратическая погрешность определения координат характерных точек границ земельного участка, м
	X	Y		
1	2	3	4	5
4126	800386.3	1325478.65	данные отсутствуют	данные отсутствуют
4127	800394.53	1325480.98	данные отсутствуют	данные отсутствуют
4128	800405.34	1325486.5	данные отсутствуют	данные отсутствуют
4129	800413.51	1325489.41	данные отсутствуют	данные отсутствуют
4130	800413.52	1325489.42	данные отсутствуют	данные отсутствуют
4131	800430.39	1325492.57	данные отсутствуют	данные отсутствуют
4132	800430.41	1325492.57	данные отсутствуют	данные отсутствуют
4133	800430.45	1325492.56	данные отсутствуют	данные отсутствуют
4134	800435.2	1325490.46	данные отсутствуют	данные отсутствуют
4135	800435.21	1325490.45	данные отсутствуют	данные отсутствуют
4136	800441.54	1325484.65	данные отсутствуют	данные отсутствуют
4137	800445.75	1325481.22	данные отсутствуют	данные отсутствуют
4138	800445.76	1325481.21	данные отсутствуют	данные отсутствуют
4139	800449.19	1325476.99	данные отсутствуют	данные отсутствуют
4140	800449.2	1325476.97	данные отсутствуют	данные отсутствуют

Государственный регистратор		ФГИС ЕГРН
полное наименование должности	подпись	инициалы, фамилия

М.П.

Раздел 3.2

Выписка из Единого государственного реестра недвижимости об объекте недвижимости
Описание местоположения земельного участка

Земельный участок			
(вид объекта недвижимости)			
Лист №	Раздела 3.2	Всего листов раздела 3.2 : ____	Всего разделов: ____
Всего листов выписки: ____			
15.11.2021 № 99/2021/430783414			
Кадастровый номер:		02:17:000000:194(единое землепользование)	

Сведения о характерных точках границы земельного участка				
Система координат				
Зона №				
Номер точки	Координаты		Описание закрепления на местности	Средняя квадратическая погрешность определения координат характерных точек границ земельного участка, м
	X	Y		
1	2	3	4	5
4141	800451.82	1325472.24	данные отсутствуют	данные отсутствуют
4142	800455.25	1325468.83	данные отсутствуют	данные отсутствуют
4143	800460.78	1325463.03	данные отсутствуют	данные отсутствуют
4144	800467.07	1325458.84	данные отсутствуют	данные отсутствуют
4145	800477.05	1325458.84	данные отсутствуют	данные отсутствуют
4146	800486.78	1325461.21	данные отсутствуют	данные отсутствуют
4147	800497.06	1325464.9	данные отсутствуют	данные отсутствуют
4148	800503.11	1325467.52	данные отсутствуют	данные отсутствуют
4149	800511.02	1325471.74	данные отсутствуют	данные отсутствуют
4150	800511.05	1325471.75	данные отсутствуют	данные отсутствуют
4151	800518.95	1325473.07	данные отсутствуют	данные отсутствуют
4152	800518.97	1325473.07	данные отсутствуют	данные отсутствуют
4153	800539.01	1325471.75	данные отсутствуют	данные отсутствуют
4154	800545.6	1325470.17	данные отсутствуют	данные отсутствуют
4155	800545.61	1325470.16	данные отсутствуют	данные отсутствуют

Государственный регистратор		ФГИС ЕГРН
полное наименование должности	подпись	инициалы, фамилия

М.П.

Выписка из Единого государственного реестра недвижимости об объекте недвижимости
Описание местоположения земельного участка

Земельный участок			
(вид объекта недвижимости)			
Лист №	Раздела 3.2	Всего листов раздела 3.2 : ____	Всего разделов: ____
Всего листов выписки: ____			
15.11.2021 № 99/2021/430783414			
Кадастровый номер:		02:17:000000:194(единое землепользование)	

Сведения о характерных точках границы земельного участка				
Система координат				
Зона №				
Номер точки	Координаты		Описание закрепления на местности	Средняя квадратическая погрешность определения координат характерных точек границ земельного участка, м
	X	Y		
1	2	3	4	5
4156	800559.58	1325465.15	данные отсутствуют	данные отсутствуют
4157	800559.6	1325465.15	данные отсутствуют	данные отсутствуют
4158	800559.61	1325465.14	данные отсутствуют	данные отсутствуют
4159	800568.04	1325458.29	данные отсутствуют	данные отсутствуют
4160	800584.64	1325444.33	данные отсутствуют	данные отсутствуют
4161	800595.18	1325437.74	данные отсутствуют	данные отсутствуют
4162	800597.6	1325436.81	данные отсутствуют	данные отсутствуют
4163	800643.05	1325441.86	данные отсутствуют	данные отсутствуют
4164	800704.47	1325425.48	данные отсутствуют	данные отсутствуют
4165	800708.44	1325426.94	данные отсутствуют	данные отсутствуют
4166	800708.45	1325426.95	данные отсутствуют	данные отсутствуют
4167	800716.08	1325428.52	данные отсутствуют	данные отсутствуют
4168	800724.51	1325431.68	данные отсутствуют	данные отсутствуют
4169	800732.95	1325434.86	данные отсутствуют	данные отсутствуют
4170	800737.16	1325436.17	данные отсутствуют	данные отсутствуют

Государственный регистратор		ФГИС ЕГРН
полное наименование должности	подпись	инициалы, фамилия

М.П.

Раздел 3.2

Выписка из Единого государственного реестра недвижимости об объекте недвижимости
Описание местоположения земельного участка

Земельный участок			
(вид объекта недвижимости)			
Лист №	Раздела 3.2	Всего листов раздела 3.2 : ____	Всего разделов: ____
Всего листов выписки: ____			
15.11.2021 № 99/2021/430783414			
Кадастровый номер:		02:17:000000:194(единое землепользование)	

Сведения о характерных точках границы земельного участка				
Система координат				
Зона №				
Номер точки	Координаты		Описание закрепления на местности	Средняя квадратическая погрешность определения координат характерных точек границ земельного участка, м
	X	Y		
1	2	3	4	5
4171	800737.19	1325436.17	данные отсутствуют	данные отсутствуют
4172	800742.2	1325436.17	данные отсутствуют	данные отсутствуют
4173	800742.23	1325436.16	данные отсутствуют	данные отсутствуют
4174	800746.71	1325434.32	данные отсутствуют	данные отсутствуют
4175	800746.73	1325434.32	данные отсутствуют	данные отсутствуют
4176	800752.53	1325430.62	данные отсутствуют	данные отсутствуют
4177	800752.54	1325430.61	данные отсутствуют	данные отсутствуют
4178	800757.22	1325426.19	данные отсутствуют	данные отсутствуют
4179	800815.65	1325431.27	данные отсутствуют	данные отсутствуют
4180	800817.78	1325433.77	данные отсутствуют	данные отсутствуют
4181	800817.79	1325433.78	данные отсутствуют	данные отсутствуют
4182	800822.27	1325437.48	данные отсутствуют	данные отсутствуют
4183	800828.58	1325444.32	данные отсутствуют	данные отсутствуют
4184	800832.01	1325448	данные отсутствуют	данные отсутствуют
4185	800832.02	1325448.01	данные отсутствуют	данные отсутствуют

Государственный регистратор		ФГИС ЕГРН
полное наименование должности	подпись	инициалы, фамилия

М.П.

Выписка из Единого государственного реестра недвижимости об объекте недвижимости
Описание местоположения земельного участка

Земельный участок			
<small>(вид объекта недвижимости)</small>			
Лист № <u> </u> Раздела 3.2	Всего листов раздела 3.2 : <u> </u>	Всего разделов: <u> </u>	Всего листов выписки: <u> </u>
15.11.2021 № 99/2021/430783414			
Кадастровый номер:		02:17:000000:194(единое землепользование)	

Сведения о характерных точках границы земельного участка				
Система координат				
Зона №				
Номер точки	Координаты		Описание закрепления на местности	Средняя квадратическая погрешность определения координат характерных точек границ земельного участка, м
	X	Y		
1	2	3	4	5
4186	800837.82	1325453.01	данные отсутствуют	данные отсутствуют
4187	800837.84	1325453.02	данные отсутствуют	данные отсутствуют
4188	800846.54	1325457.78	данные отсутствуют	данные отсутствуют
4189	800846.56	1325457.79	данные отсутствуют	данные отсутствуют
4190	800854.99	1325459.37	данные отсутствуют	данные отсутствуют
4191	800855.01	1325459.37	данные отсутствуют	данные отсутствуют
4192	800865.55	1325458.84	данные отсутствуют	данные отсутствуют
4193	800865.58	1325458.84	данные отсутствуют	данные отсутствуют
4194	800880.34	1325453.83	данные отсутствуют	данные отсутствуют
4195	800880.36	1325453.81	данные отсутствуют	данные отсутствуют
4196	800889.34	1325447.02	данные отсутствуют	данные отсутствуют
4197	800908.47	1325451.52	данные отсутствуют	данные отсутствуют
4198	801000.16	1325427.39	данные отсутствуют	данные отсутствуют
4199	799361.82	1325656.08	данные отсутствуют	данные отсутствуют
4200	799370.52	1325680.03	данные отсутствуют	данные отсутствуют

Государственный регистратор		ФГИС ЕГРН
полное наименование должности	подпись	инициалы, фамилия

М.П.

Раздел 3.2

Выписка из Единого государственного реестра недвижимости об объекте недвижимости
Описание местоположения земельного участка

Земельный участок			
<small>(вид объекта недвижимости)</small>			
Лист № <u> </u> Раздела 3.2	Всего листов раздела 3.2 : <u> </u>	Всего разделов: <u> </u>	Всего листов выписки: <u> </u>
15.11.2021 № 99/2021/430783414			
Кадастровый номер:		02:17:000000:194(единое землепользование)	

Сведения о характерных точках границы земельного участка				
Система координат				
Зона №				
Номер точки	Координаты		Описание закрепления на местности	Средняя квадратическая погрешность определения координат характерных точек границ земельного участка, м
	X	Y		
1	2	3	4	5
4201	799375.48	1325702.93	данные отсутствуют	данные отсутствуют
4202	799390.98	1325737.55	данные отсутствуют	данные отсутствуют
4203	799400.8	1325774.32	данные отсутствуют	данные отсутствуют
4204	799397.15	1325787.07	данные отсутствуют	данные отсутствуют
4205	799378.84	1325803.82	данные отсутствуют	данные отсутствуют
4206	799356.6	1325835.68	данные отсутствуют	данные отсутствуют
4207	799355.49	1325863.17	данные отсутствуют	данные отсутствуют
4208	799351.32	1325866.8	данные отсутствуют	данные отсутствуют
4209	799345.87	1325856.22	данные отсутствуют	данные отсутствуют
4210	799339.76	1325824.53	данные отсутствуют	данные отсутствуют
4211	799248.48	1325666.83	данные отсутствуют	данные отсутствуют
4212	799291.05	1325651.74	данные отсутствуют	данные отсутствуют
4213	799325.91	1325648.9	данные отсутствуют	данные отсутствуют
4214	800684.74	1325994.09	данные отсутствуют	2.5
4215	800691.78	1325995.27	данные отсутствуют	2.5

Государственный регистратор		ФГИС ЕГРН
полное наименование должности	подпись	инициалы, фамилия

М.П.

Выписка из Единого государственного реестра недвижимости об объекте недвижимости
Описание местоположения земельного участка

Земельный участок			
(вид объекта недвижимости)			
Лист №	Раздела 3.2	Всего листов раздела 3.2 : ____	Всего разделов: ____
Всего листов выписки: ____			
15.11.2021 № 99/2021/430783414			
Кадастровый номер:		02:17:000000:194(единое землепользование)	

Сведения о характерных точках границы земельного участка				
Система координат				
Зона №				
Номер точки	Координаты		Описание закрепления на местности	Средняя квадратическая погрешность определения координат характерных точек границ земельного участка, м
	X	Y		
1	2	3	4	5
4216	800720.37	1326004.96	данные отсутствуют	2.5
4217	800744.59	1326016.58	данные отсутствуют	2.5
4218	800763.97	1326035.48	данные отсутствуют	2.5
4219	800776.57	1326058.73	данные отсутствуют	2.5
4220	800800.31	1326074.72	данные отсутствуют	2.5
4221	800816.29	1326092.64	данные отсутствуют	2.5
4222	800808.18	1326106.85	данные отсутствуют	2.5
4223	800779.69	1326099.89	данные отсутствуют	2.5
4224	800764.94	1326097	данные отсутствуют	2.5
4225	800702.93	1326079.56	данные отсутствуют	2.5
4226	800696.63	1326080.53	данные отсутствуют	2.5
4227	800684.74	1326079.28	данные отсутствуют	2.5
4228	798906.26	1321227.43	данные отсутствуют	данные отсутствуют
4229	798898.99	1321232.65	данные отсутствуют	данные отсутствуют
4230	798898.96	1321232.68	данные отсутствуют	данные отсутствуют

Государственный регистратор		ФГИС ЕГРН
полное наименование должности	подпись	инициалы, фамилия

М.П.

Раздел 3.2

Выписка из Единого государственного реестра недвижимости об объекте недвижимости
Описание местоположения земельного участка

Земельный участок			
(вид объекта недвижимости)			
Лист №	Раздела 3.2	Всего листов раздела 3.2 : ____	Всего разделов: ____
Всего листов выписки: ____			
15.11.2021 № 99/2021/430783414			
Кадастровый номер:		02:17:000000:194(единое землепользование)	

Сведения о характерных точках границы земельного участка				
Система координат				
Зона №				
Номер точки	Координаты		Описание закрепления на местности	Средняя квадратическая погрешность определения координат характерных точек границ земельного участка, м
	X	Y		
1	2	3	4	5
4231	798898.95	1321232.72	данные отсутствуют	данные отсутствуют
4232	798898.96	1321232.76	данные отсутствуют	данные отсутствуют
4233	798898.97	1321232.78	данные отсутствуют	данные отсутствуют
4234	799043.73	1321415.46	данные отсутствуют	данные отсутствуют
4235	799050.86	1321425.22	данные отсутствуют	данные отсутствуют
4236	799052.79	1321427.87	данные отсутствуют	данные отсутствуют
4237	799056.11	1321432.41	данные отсутствуют	данные отсутствуют
4238	799057.92	1321434.88	данные отсутствуют	данные отсутствуют
4239	799060.5	1321438.41	данные отсутствуют	данные отсутствуют
4240	799061.73	1321440.09	данные отсутствуют	данные отсутствуют
4241	799080.27	1321465.45	данные отсутствуют	данные отсутствуют
4242	799111.76	1321507.63	данные отсутствуют	данные отсутствуют
4243	799201.02	1321627.16	данные отсутствуют	данные отсутствуют
4244	799203.3	1321630.21	данные отсутствуют	данные отсутствуют
4245	799372.45	1321874.06	данные отсутствуют	данные отсутствуют

Государственный регистратор		ФГИС ЕГРН
полное наименование должности	подпись	инициалы, фамилия

М.П.

Земельный участок			
(вид объекта недвижимости)			
Лист №	Раздела 3.2	Всего листов раздела 3.2 : ____	Всего разделов: ____
Всего листов выписки: ____			
15.11.2021 № 99/2021/430783414			
Кадастровый номер:		02:17:000000:194(единое землепользование)	

Сведения о характерных точках границы земельного участка				
Система координат				
Зона №				
Номер точки	Координаты		Описание закрепления на местности	Средняя квадратическая погрешность определения координат характерных точек границ земельного участка, м
	X	Y		
1	2	3	4	5
4246	799157.33	1321846.38	данные отсутствуют	данные отсутствуют
4247	799096.27	1321830.45	данные отсутствуют	данные отсутствуют
4248	799069.77	1321823.54	данные отсутствуют	данные отсутствуют
4249	799066.32	1321822.64	данные отсутствуют	данные отсутствуют
4250	799066.01	1321822.56	данные отсутствуют	данные отсутствуют
4251	799063.52	1321821.91	данные отсутствуют	данные отсутствуют
4252	799062.87	1321821.74	данные отсутствуют	данные отсутствуют
4253	799062.72	1321821.7	данные отсутствуют	данные отсутствуют
4254	799062.65	1321821.68	данные отсутствуют	данные отсутствуют
4255	799061.5	1321821.38	данные отсутствуют	данные отсутствуют
4256	798928.49	1321786.37	данные отсутствуют	данные отсутствуют
4257	798774.02	1321657.22	данные отсутствуют	данные отсутствуют
4258	798734.19	1321567.61	данные отсутствуют	данные отсутствуют
4259	798777.57	1321561.6	данные отсутствуют	данные отсутствуют
4260	798803.9	1321526.01	данные отсутствуют	данные отсутствуют

Государственный регистратор		ФГИС ЕГРН
полное наименование должности	подпись	инициалы, фамилия

М.П.

Раздел 3.2

Выписка из Единого государственного реестра недвижимости об объекте недвижимости
Описание местоположения земельного участка

Земельный участок			
(вид объекта недвижимости)			
Лист №	Раздела 3.2	Всего листов раздела 3.2 : ____	Всего разделов: ____
Всего листов выписки: ____			
15.11.2021 № 99/2021/430783414			
Кадастровый номер:		02:17:000000:194(единое землепользование)	

Сведения о характерных точках границы земельного участка				
Система координат				
Зона №				
Номер точки	Координаты		Описание закрепления на местности	Средняя квадратическая погрешность определения координат характерных точек границ земельного участка, м
	X	Y		
1	2	3	4	5
4261	798807.76	1321485.79	данные отсутствуют	данные отсутствуют
4262	798822	1321408.49	данные отсутствуют	данные отсутствуют
4263	798849.67	1321347.27	данные отсутствуют	данные отсутствуют
4264	798879.56	1321279.74	данные отсутствуют	данные отсутствуют
4265	798880.26	1321278.18	данные отсутствуют	данные отсутствуют
4266	798896	1321213.75	данные отсутствуют	данные отсутствуют
4267	798896.06	1321213.49	данные отсутствуют	данные отсутствуют
4268	798316.84	1319655.62	данные отсутствуют	данные отсутствуют
4269	798314.85	1319670.19	данные отсутствуют	данные отсутствуют
4270	798314.86	1319670.22	данные отсутствуют	данные отсутствуют
4271	798323.69	1319692.29	данные отсутствуют	данные отсутствуют
4272	798323.69	1319692.31	данные отсутствуют	данные отсутствуют
4273	798323.7	1319692.32	данные отсутствуют	данные отсутствуют
4274	798341.36	1319711.45	данные отсутствуют	данные отсутствуют
4275	798341.37	1319711.46	данные отсутствуют	данные отсутствуют

Государственный регистратор		ФГИС ЕГРН
полное наименование должности	подпись	инициалы, фамилия

М.П.

Выписка из Единого государственного реестра недвижимости об объекте недвижимости
Описание местоположения земельного участка

Земельный участок			
(вид объекта недвижимости)			
Лист №	Раздела 3.2	Всего листов раздела 3.2 : ____	Всего разделов: ____
Всего листов выписки: ____			
15.11.2021 № 99/2021/430783414			
Кадастровый номер:		02:17:000000:194(единое землепользование)	

Сведения о характерных точках границы земельного участка				
Система координат				
Зона №				
Номер точки	Координаты		Описание закрепления на местности	Средняя квадратическая погрешность определения координат характерных точек границ земельного участка, м
	X	Y		
1	2	3	4	5
4276	798367.86	1319732.05	данные отсутствуют	данные отсутствуют
4277	798367.88	1319732.06	данные отсутствуют	данные отсутствуют
4278	798367.89	1319732.07	данные отсутствуют	данные отсутствуют
4279	798389.95	1319739.43	данные отсутствуют	данные отсутствуют
4280	798389.98	1319739.43	данные отсутствуют	данные отсутствуют
4281	798390.03	1319739.42	данные отсутствуют	данные отсутствуют
4282	798390.04	1319739.41	данные отсутствуют	данные отсутствуют
4283	798404.76	1319727.64	данные отсутствуют	данные отсутствуют
4284	798404.77	1319727.63	данные отсутствуют	данные отсутствуют
4285	798415.07	1319714.4	данные отсутствуют	данные отсутствуют
4286	798415.08	1319714.39	данные отсутствуют	данные отсутствуют
4287	798415.08	1319714.37	данные отсутствуют	данные отсутствуют
4288	798426.86	1319686.41	данные отсутствуют	данные отсутствуют
4289	798426.87	1319686.4	данные отсутствуют	данные отсутствуют
4290	798427.12	1319685.32	данные отсутствуют	данные отсутствуют

Государственный регистратор		ФГИС ЕГРН
полное наименование должности	подпись	инициалы, фамилия

М.П.

Раздел 3.2

Выписка из Единого государственного реестра недвижимости об объекте недвижимости
Описание местоположения земельного участка

Земельный участок			
(вид объекта недвижимости)			
Лист №	Раздела 3.2	Всего листов раздела 3.2 : ____	Всего разделов: ____
Всего листов выписки: ____			
15.11.2021 № 99/2021/430783414			
Кадастровый номер:		02:17:000000:194(единое землепользование)	

Сведения о характерных точках границы земельного участка				
Система координат				
Зона №				
Номер точки	Координаты		Описание закрепления на местности	Средняя квадратическая погрешность определения координат характерных точек границ земельного участка, м
	X	Y		
1	2	3	4	5
4291	798576.28	1319729.17	данные отсутствуют	данные отсутствуют
4292	798856.88	1319822.73	данные отсутствуют	данные отсутствуют
4293	798857.61	1319822.69	данные отсутствуют	данные отсутствуют
4294	798858.12	1319822.17	данные отсутствуют	данные отсутствуют
4295	798871.28	1319791.24	данные отсутствуют	данные отсутствуют
4296	798885.79	1319814.43	данные отсутствуют	данные отсутствуют
4297	798903.45	1319839.44	данные отсутствуют	данные отсутствуют
4298	798903.46	1319839.46	данные отсутствуют	данные отсутствуют
4299	798928.48	1319861.54	данные отсутствуют	данные отсутствуют
4300	798928.5	1319861.55	данные отсутствуют	данные отсутствуют
4301	798928.53	1319861.56	данные отсутствуют	данные отсутствуют
4302	798947.65	1319863.03	данные отсутствуют	данные отсутствуют
4303	798947.67	1319863.03	данные отсутствуют	данные отсутствуют
4304	798981.52	1319858.6	данные отсутствуют	данные отсутствуют
4305	798981.54	1319858.6	данные отсутствуют	данные отсутствуют

Государственный регистратор		ФГИС ЕГРН
полное наименование должности	подпись	инициалы, фамилия

М.П.

Земельный участок			
(вид объекта недвижимости)			
Лист №	Раздела 3.2	Всего листов раздела 3.2 : ____	Всего разделов: ____
Всего листов выписки: ____			
15.11.2021 № 99/2021/430783414			
Кадастровый номер:		02:17:000000:194(единое землепользование)	

Сведения о характерных точках границы земельного участка				
Система координат				
Зона №				
Номер точки	Координаты		Описание закрепления на местности	Средняя квадратическая погрешность определения координат характерных точек границ земельного участка, м
	X	Y		
1	2	3	4	5
4306	799038.93	1319839.48	данные отсутствуют	данные отсутствуют
4307	799038.95	1319839.47	данные отсутствуют	данные отсутствуют
4308	799038.98	1319839.42	данные отсутствуют	данные отсутствуют
4309	799046.33	1319820.3	данные отсутствуют	данные отсутствуют
4310	799046.34	1319820.27	данные отсутствуют	данные отсутствуют
4311	799046.33	1319820.23	данные отсутствуют	данные отсутствуют
4312	799041.92	1319811.42	данные отсутствуют	данные отсутствуют
4313	799036.03	1319799.64	данные отсутствуют	данные отсутствуют
4314	799036	1319799.6	данные отсутствуют	данные отсутствуют
4315	799013.93	1319786.35	данные отсутствуют	данные отсутствуют
4316	798997.76	1319774.6	данные отсутствуют	данные отсутствуют
4317	798987.48	1319755.51	данные отсутствуют	данные отсутствуют
4318	798983.06	1319740.79	данные отсутствуют	данные отсутствуют
4319	798978.66	1319729.03	данные отсутствуют	данные отсутствуют
4320	798978.66	1319710.74	данные отсутствуют	данные отсутствуют

Государственный регистратор		ФГИС ЕГРН
полное наименование должности	подпись	инициалы, фамилия

М.П.

Раздел 3.2

Выписка из Единого государственного реестра недвижимости об объекте недвижимости
Описание местоположения земельного участка

Земельный участок			
(вид объекта недвижимости)			
Лист №	Раздела 3.2	Всего листов раздела 3.2 : ____	Всего разделов: ____
Всего листов выписки: ____			
15.11.2021 № 99/2021/430783414			
Кадастровый номер:		02:17:000000:194(единое землепользование)	

Сведения о характерных точках границы земельного участка				
Система координат				
Зона №				
Номер точки	Координаты		Описание закрепления на местности	Средняя квадратическая погрешность определения координат характерных точек границ земельного участка, м
	X	Y		
1	2	3	4	5
4321	799286.78	1319834.46	данные отсутствуют	данные отсутствуют
4322	799287.48	1319834.29	данные отсутствуют	данные отсутствуют
4323	799287.89	1319833.65	данные отсутствуют	данные отсутствуют
4324	799313.99	1319688.67	данные отсутствуют	данные отсутствуют
4325	799476.56	1319749.63	данные отсутствуют	данные отсутствуют
4326	799562.76	1319784.38	данные отсутствуют	данные отсутствуют
4327	799565.59	1319796.76	данные отсутствуют	данные отсутствуют
4328	799565.59	1319832.05	данные отсутствуют	данные отсутствуют
4329	799565.59	1319851.18	данные отсутствуют	данные отсутствуют
4330	799565.59	1319851.2	данные отсутствуют	данные отсутствуют
4331	799568.53	1319865.92	данные отсутствуют	данные отсутствуют
4332	799568.54	1319865.95	данные отсутствуют	данные отсутствуют
4333	799568.97	1319866.62	данные отсутствуют	данные отсутствуют
4334	799569.46	1319883.18	данные отсутствуют	данные отсутствуют
4335	799569.75	1319883.85	данные отсутствуют	данные отсутствуют

Государственный регистратор		ФГИС ЕГРН
полное наименование должности	подпись	инициалы, фамилия

М.П.

Выписка из Единого государственного реестра недвижимости об объекте недвижимости
Описание местоположения земельного участка

Земельный участок			
(вид объекта недвижимости)			
Лист №	Раздела 3.2	Всего листов раздела 3.2 : ____	Всего разделов: ____
Всего листов выписки: ____			
15.11.2021 № 99/2021/430783414			
Кадастровый номер:		02:17:000000:194(единое землепользование)	

Сведения о характерных точках границы земельного участка				
Система координат				
Зона №				
Номер точки	Координаты		Описание закрепления на местности	Средняя квадратическая погрешность определения координат характерных точек границ земельного участка, м
	X	Y		
1	2	3	4	5
4336	799687.31	1320002.8	данные отсутствуют	данные отсутствуют
4337	799686.24	1320007.07	данные отсутствуют	данные отсутствуют
4338	799659.8	1320017.36	данные отсутствуют	данные отсутствуют
4339	799606.82	1320040.9	данные отсутствуют	данные отсутствуют
4340	799606.81	1320040.91	данные отсутствуют	данные отсутствуют
4341	799537.65	1320093.88	данные отсутствуют	данные отсутствуют
4342	799487.8	1320130.28	данные отсутствуют	данные отсутствуют
4343	799301.05	1320240.91	данные отсутствуют	данные отсутствуют
4344	799274.29	1320248.34	данные отсутствуют	данные отсутствуют
4345	799274.27	1320248.35	данные отсутствуют	данные отсутствуют
4346	799194.8	1320293.95	данные отсутствуют	данные отсутствуют
4347	799194.76	1320293.99	данные отсутствуют	данные отсутствуют
4348	799194.75	1320294.03	данные отсутствуют	данные отсутствуют
4349	799194.77	1320294.08	данные отсутствуют	данные отсутствуют
4350	799199.92	1320300.82	данные отсутствуют	данные отсутствуют

Государственный регистратор		ФГИС ЕГРН
полное наименование должности	подпись	инициалы, фамилия

М.П.

Раздел 3.2

Выписка из Единого государственного реестра недвижимости об объекте недвижимости
Описание местоположения земельного участка

Земельный участок			
(вид объекта недвижимости)			
Лист №	Раздела 3.2	Всего листов раздела 3.2 : ____	Всего разделов: ____
Всего листов выписки: ____			
15.11.2021 № 99/2021/430783414			
Кадастровый номер:		02:17:000000:194(единое землепользование)	

Сведения о характерных точках границы земельного участка				
Система координат				
Зона №				
Номер точки	Координаты		Описание закрепления на местности	Средняя квадратическая погрешность определения координат характерных точек границ земельного участка, м
	X	Y		
1	2	3	4	5
4351	799195.66	1320303.34	данные отсутствуют	данные отсутствуют
4352	799195.31	1320303.97	данные отсутствуют	данные отсутствуют
4353	799195.48	1320304.67	данные отсутствуют	данные отсутствуют
4354	799195.85	1320305.2	данные отсутствуют	данные отсутствуют
4355	798997.08	1320423.81	данные отсутствуют	данные отсутствуют
4356	798728.49	1320585.2	данные отсутствуют	данные отсутствуют
4357	798728.26	1320585.33	данные отсутствуют	данные отсутствуют
4358	798657.96	1320547.12	данные отсутствуют	данные отсутствуют
4359	798583.89	1320483.43	данные отсутствуют	данные отсутствуют
4360	798553.19	1320458.96	данные отсутствуют	данные отсутствуют
4361	798499.44	1320417.72	данные отсутствуют	данные отсутствуют
4362	798367.92	1320298.68	данные отсутствуют	данные отсутствуют
4363	798345.38	1320211.76	данные отсутствуют	данные отсутствуют
4364	798245.59	1320137.71	данные отсутствуют	данные отсутствуют
4365	798141.57	1320078.66	данные отсутствуют	данные отсутствуют

Государственный регистратор		ФГИС ЕГРН
полное наименование должности	подпись	инициалы, фамилия

М.П.

Земельный участок			
(вид объекта недвижимости)			
Лист №	Раздела 3.2	Всего листов раздела 3.2 : ____	Всего разделов: ____
Всего листов выписки: ____			
15.11.2021 № 99/2021/430783414			
Кадастровый номер:		02:17:000000:194(единое землепользование)	

Сведения о характерных точках границы земельного участка				
Система координат				
Зона №				
Номер точки	Координаты		Описание закрепления на местности	Средняя квадратическая погрешность определения координат характерных точек границ земельного участка, м
	X	Y		
1	2	3	4	5
4366	798141.78	1320078.34	данные отсутствуют	данные отсутствуют
4367	798161.04	1319934.07	данные отсутствуют	данные отсутствуют
4368	798342.97	1320030.01	данные отсутствуют	данные отсутствуют
4369	798429.44	1319950.19	данные отсутствуют	данные отсутствуют
4370	798372.9	1319810.51	данные отсутствуют	данные отсутствуют
4371	798190.99	1319709.81	данные отсутствуют	данные отсутствуют
4372	798202.04	1319627.02	данные отсутствуют	данные отсутствуют
4373	798395.61	1320968.12	данные отсутствуют	данные отсутствуют
4374	798439.93	1321040.14	данные отсутствуют	данные отсутствуют
4375	798419.07	1321073.52	данные отсутствуют	данные отсутствуют
4376	798360.65	1321106.9	данные отсутствуют	данные отсутствуют
4377	798288.39	1321003.66	данные отсутствуют	данные отсутствуют
4378	798308.44	1320994.31	данные отсутствуют	данные отсутствуют
4379	798317.91	1320990.1	данные отсутствуют	данные отсутствуют
4380	798350.67	1320979.24	данные отсутствуют	данные отсутствуют

Государственный регистратор		ФГИС ЕГРН
полное наименование должности	подпись	инициалы, фамилия

М.П.

Раздел 3.2

Выписка из Единого государственного реестра недвижимости об объекте недвижимости
Описание местоположения земельного участка

Земельный участок			
(вид объекта недвижимости)			
Лист №	Раздела 3.2	Всего листов раздела 3.2 : ____	Всего разделов: ____
Всего листов выписки: ____			
15.11.2021 № 99/2021/430783414			
Кадастровый номер:		02:17:000000:194(единое землепользование)	

Сведения о характерных точках границы земельного участка				
Система координат				
Зона №				
Номер точки	Координаты		Описание закрепления на местности	Средняя квадратическая погрешность определения координат характерных точек границ земельного участка, м
	X	Y		
1	2	3	4	5
4381	798381.97	1320971.96	данные отсутствуют	данные отсутствуют
4382	790680.45	1323224.51	данные отсутствуют	данные отсутствуют
4383	790682.45	1323284.48	данные отсутствуют	данные отсутствуют
4384	790684.95	1323359.57	данные отсутствуют	данные отсутствуют
4385	790687.48	1323425.1	данные отсутствуют	данные отсутствуют
4386	790687.57	1323425.44	данные отсутствуют	данные отсутствуют
4387	790686.57	1323488.65	данные отсутствуют	данные отсутствуют
4388	790683.37	1323333.29	данные отсутствуют	данные отсутствуют
4389	790683.26	1323332.3	данные отсутствуют	данные отсутствуют
4390	790682.98	1323331.34	данные отсутствуют	данные отсутствуют
4391	790682.54	1323330.44	данные отсутствуют	данные отсутствуют
4392	790681.95	1323329.63	данные отсутствуют	данные отсутствуют
4393	790681.23	1323328.94	данные отсутствуют	данные отсутствуют
4394	790680.4	1323328.38	данные отсутствуют	данные отсутствуют
4395	790679.48	1323327.97	данные отсутствуют	данные отсутствуют

Государственный регистратор		ФГИС ЕГРН
полное наименование должности	подпись	инициалы, фамилия

М.П.

Выписка из Единого государственного реестра недвижимости об объекте недвижимости
Описание местоположения земельного участка

Земельный участок			
(вид объекта недвижимости)			
Лист №	Раздела 3.2	Всего листов раздела 3.2 : ____	Всего разделов: ____
Всего листов выписки: ____			
15.11.2021 № 99/2021/430783414			
Кадастровый номер:		02:17:000000:194(единое землепользование)	

Сведения о характерных точках границы земельного участка				
Система координат				
Зона №				
Номер точки	Координаты		Описание закрепления на местности	Средняя квадратическая погрешность определения координат характерных точек границ земельного участка, м
	X	Y		
1	2	3	4	5
4396	790678.51	1323327.73	данные отсутствуют	данные отсутствуют
4397	790677.52	1323327.67	данные отсутствуют	данные отсутствуют
4398	790676.52	1323327.77	данные отсутствуют	данные отсутствуют
4399	790675.56	1323328.05	данные отсутствуют	данные отсутствуют
4400	790674.66	1323328.48	данные отсутствуют	данные отсутствуют
4401	790673.86	1323329.07	данные отсутствуют	данные отсутствуют
4402	790673.16	1323329.79	данные отсутствуют	данные отсутствуют
4403	790672.6	1323330.62	данные отсутствуют	данные отсутствуют
4404	790672.19	1323331.53	данные отсутствуют	данные отсутствуют
4405	790671.95	1323332.5	данные отсутствуют	данные отсутствуют
4406	790671.88	1323333.53	данные отсутствуют	данные отсутствуют
4407	790673.39	1323407.48	данные отсутствуют	данные отсутствуют
4408	790575.11	1323451.18	данные отсутствуют	данные отсутствуют
4409	790366.51	1323545.13	данные отсутствуют	данные отсутствуют
4410	790222.22	1323600.31	данные отсутствуют	данные отсутствуют

Государственный регистратор		ФГИС ЕГРН
полное наименование должности	подпись	инициалы, фамилия

М.П.

Раздел 3.2

Выписка из Единого государственного реестра недвижимости об объекте недвижимости
Описание местоположения земельного участка

Земельный участок			
(вид объекта недвижимости)			
Лист №	Раздела 3.2	Всего листов раздела 3.2 : ____	Всего разделов: ____
Всего листов выписки: ____			
15.11.2021 № 99/2021/430783414			
Кадастровый номер:		02:17:000000:194(единое землепользование)	

Сведения о характерных точках границы земельного участка				
Система координат				
Зона №				
Номер точки	Координаты		Описание закрепления на местности	Средняя квадратическая погрешность определения координат характерных точек границ земельного участка, м
	X	Y		
1	2	3	4	5
4411	790221.35	1323600.8	данные отсутствуют	данные отсутствуют
4412	790220.58	1323601.43	данные отсутствуют	данные отсутствуют
4413	790219.92	1323602.19	данные отсутствуют	данные отсутствуют
4414	790219.41	1323603.05	данные отсутствуют	данные отсутствуют
4415	790219.05	1323603.98	данные отсутствуют	данные отсутствуют
4416	790218.86	1323605	данные отсутствуют	данные отсутствуют
4417	790218.85	1323605.96	данные отсутствуют	данные отсутствуют
4418	790219.01	1323606.95	данные отсутствуют	данные отсутствуют
4419	790219.35	1323607.9	данные отсутствуют	данные отсутствуют
4420	790219.82	1323608.77	данные отсутствуют	данные отсутствуют
4421	790220.45	1323609.55	данные отсутствуют	данные отсутствуют
4422	790221.21	1323610.2	данные отсутствуют	данные отсутствуют
4423	790222.06	1323610.72	данные отсутствуют	данные отсутствуют
4424	790223	1323611.07	данные отсутствуют	данные отсутствуют
4425	790223.98	1323611.27	данные отсутствуют	данные отсутствуют

Государственный регистратор		ФГИС ЕГРН
полное наименование должности	подпись	инициалы, фамилия

М.П.

Земельный участок			
(вид объекта недвижимости)			
Лист №	Раздела 3.2	Всего листов раздела 3.2 : ____	Всего разделов: ____
Всего листов выписки: ____			
15.11.2021 № 99/2021/430783414			
Кадастровый номер:		02:17:000000:194(единое землепользование)	

Сведения о характерных точках границы земельного участка				
Система координат				
Зона №				
Номер точки	Координаты		Описание закрепления на местности	Средняя квадратическая погрешность определения координат характерных точек границ земельного участка, м
	X	Y		
1	2	3	4	5
4426	790224.98	1323611.28	данные отсутствуют	данные отсутствуют
4427	790225.97	1323611.13	данные отсутствуют	данные отсутствуют
4428	790226.94	1323610.79	данные отсутствуют	данные отсутствуют
4429	790371.26	1323555.59	данные отсутствуют	данные отсутствуют
4430	790579.81	1323461.66	данные отсутствуют	данные отсутствуют
4431	790673.65	1323419.95	данные отсутствуют	данные отсутствуют
4432	790676.95	1323581.11	данные отсутствуют	данные отсутствуют
4433	790681.54	1323772.96	данные отсутствуют	данные отсутствуют
4434	790558.05	1323808.84	данные отсутствуют	данные отсутствуют
4435	790558.32	1323805.67	данные отсутствуют	данные отсутствуют
4436	790551.42	1323477.35	данные отсутствуют	данные отсутствуют
4437	790417.95	1323536.21	данные отсутствуют	данные отсутствуют
4438	790417.11	1323537.99	данные отсутствуют	данные отсутствуют
4439	790209.35	1323619.23	данные отсутствуют	данные отсутствуют
4440	790270.48	1323767.06	данные отсутствуют	данные отсутствуют

Государственный регистратор		ФГИС ЕГРН
полное наименование должности	подпись	инициалы, фамилия

М.П.

Раздел 3.2

Выписка из Единого государственного реестра недвижимости об объекте недвижимости
Описание местоположения земельного участка

Земельный участок			
(вид объекта недвижимости)			
Лист №	Раздела 3.2	Всего листов раздела 3.2 : ____	Всего разделов: ____
Всего листов выписки: ____			
15.11.2021 № 99/2021/430783414			
Кадастровый номер:		02:17:000000:194(единое землепользование)	

Сведения о характерных точках границы земельного участка				
Система координат				
Зона №				
Номер точки	Координаты		Описание закрепления на местности	Средняя квадратическая погрешность определения координат характерных точек границ земельного участка, м
	X	Y		
1	2	3	4	5
4441	790270.22	1323766.64	данные отсутствуют	данные отсутствуют
4442	790100.85	1323391.28	данные отсутствуют	данные отсутствуют
4443	790035.9	1323432.66	данные отсутствуют	данные отсутствуют
4444	790035.91	1323432.84	данные отсутствуют	данные отсутствуют
4445	789812.2	1323569.04	данные отсутствуют	данные отсутствуют
4446	789812.37	1323569.44	данные отсутствуют	данные отсутствуют
4447	789812.12	1323569.1	данные отсутствуют	данные отсутствуют
4448	789761.6	1323604.78	данные отсутствуют	данные отсутствуют
4449	789671.79	1323664.92	данные отсутствуют	данные отсутствуют
4450	789797.43	1323872.99	данные отсутствуют	данные отсутствуют
4451	789845.34	1323899.3	данные отсутствуют	данные отсутствуют
4452	789954.3	1323864.4	данные отсутствуют	данные отсутствуют
4453	790011.26	1323840.3	данные отсутствуют	данные отсутствуют
4454	790092.09	1323826.78	данные отсутствуют	данные отсутствуют
4455	789977.46	1323882.74	данные отсутствуют	данные отсутствуют

Государственный регистратор		ФГИС ЕГРН
полное наименование должности	подпись	инициалы, фамилия

М.П.

Выписка из Единого государственного реестра недвижимости об объекте недвижимости
Описание местоположения земельного участка

Земельный участок			
(вид объекта недвижимости)			
Лист №	Раздела 3.2	Всего листов раздела 3.2 : ____	Всего разделов: ____
Всего листов выписки: ____			
15.11.2021 № 99/2021/430783414			
Кадастровый номер:		02:17:000000:194(единое землепользование)	

Сведения о характерных точках границы земельного участка				
Система координат				
Зона №				
Номер точки	Координаты		Описание закрепления на местности	Средняя квадратическая погрешность определения координат характерных точек границ земельного участка, м
	X	Y		
1	2	3	4	5
4456	789946.62	1323892.4	данные отсутствуют	данные отсутствуют
4457	789813.95	1323933.97	данные отсутствуют	данные отсутствуют
4458	789804.81	1323920.66	данные отсутствуют	данные отсутствуют
4459	789764.37	1323848.42	данные отсутствуют	данные отсутствуют
4460	789657.57	1323669.48	данные отсутствуют	данные отсутствуют
4461	789663.69	1323665.75	данные отсутствуют	данные отсутствуют
4462	789664.5	1323665.16	данные отсутствуют	данные отсутствуют
4463	789665.19	1323664.44	данные отсутствуют	данные отсутствуют
4464	789665.74	1323663.61	данные отсутствуют	данные отсутствуют
4465	789666.15	1323662.69	данные отсутствуют	данные отсутствуют
4466	789666.39	1323661.72	данные отсутствуют	данные отсутствуют
4467	789666.45	1323660.72	данные отсутствуют	данные отсутствуют
4468	789666.34	1323659.73	данные отсутствуют	данные отсутствуют
4469	789666.06	1323658.77	данные отсутствуют	данные отсутствуют
4470	789665.62	1323657.87	данные отсутствуют	данные отсутствуют

Государственный регистратор		ФГИС ЕГРН
полное наименование должности	подпись	инициалы, фамилия

М.П.

Раздел 3.2

Выписка из Единого государственного реестра недвижимости об объекте недвижимости
Описание местоположения земельного участка

Земельный участок			
(вид объекта недвижимости)			
Лист №	Раздела 3.2	Всего листов раздела 3.2 : ____	Всего разделов: ____
Всего листов выписки: ____			
15.11.2021 № 99/2021/430783414			
Кадастровый номер:		02:17:000000:194(единое землепользование)	

Сведения о характерных точках границы земельного участка				
Система координат				
Зона №				
Номер точки	Координаты		Описание закрепления на местности	Средняя квадратическая погрешность определения координат характерных точек границ земельного участка, м
	X	Y		
1	2	3	4	5
4471	789665.03	1323657.06	данные отсутствуют	данные отсутствуют
4472	789664.31	1323656.37	данные отсутствуют	данные отсутствуют
4473	789663.48	1323655.81	данные отсутствуют	данные отсутствуют
4474	789662.56	1323655.41	данные отсутствуют	данные отсутствуют
4475	789661.59	1323655.17	данные отсутствуют	данные отсутствуют
4476	789660.6	1323655.1	данные отсутствуют	данные отсутствуют
4477	789659.6	1323655.21	данные отсутствуют	данные отсутствуют
4478	789658.64	1323655.48	данные отсутствуют	данные отсутствуют
4479	789657.72	1323655.94	данные отсутствуют	данные отсутствуют
4480	789509.39	1323746.17	данные отсутствуют	данные отсутствуют
4481	789424.31	1323798.88	данные отсутствуют	данные отсутствуют
4482	789566.19	1323697.1	данные отсутствуют	данные отсутствуют
4483	789669.66	1323629.39	данные отсутствуют	данные отсутствуют
4484	789732.9	1323589.18	данные отсутствуют	данные отсутствуют
4485	789918.47	1323471.25	данные отсутствуют	данные отсутствуют

Государственный регистратор		ФГИС ЕГРН
полное наименование должности	подпись	инициалы, фамилия

М.П.

Земельный участок			
(вид объекта недвижимости)			
Лист №	Раздела 3.2	Всего листов раздела 3.2 : ____	Всего разделов: ____
Всего листов выписки: ____			
15.11.2021 № 99/2021/430783414			
Кадастровый номер:		02:17:000000:194(единое землепользование)	

Сведения о характерных точках границы земельного участка				
Система координат				
Зона №				
Номер точки	Координаты		Описание закрепления на местности	Средняя квадратическая погрешность определения координат характерных точек границ земельного участка, м
	X	Y		
1	2	3	4	5
4486	790114.76	1323349.84	данные отсутствуют	данные отсутствуют
4487	790093.1	1323291.71	данные отсутствуют	данные отсутствуют
4488	789890.04	1323325.58	данные отсутствуют	данные отсутствуют
4489	789852.14	1323380.08	данные отсутствуют	данные отсутствуют
4490	789690.02	1323468.43	данные отсутствуют	данные отсутствуют
4491	789645.73	1323403.39	данные отсутствуют	данные отсутствуют
4492	789583.5	1323439.04	данные отсутствуют	данные отсутствуют
4493	789551.98	1323364.4	данные отсутствуют	данные отсутствуют
4494	789085.35	1323427.98	данные отсутствуют	данные отсутствуют
4495	789016.78	1323373.49	данные отсутствуют	данные отсутствуют
4496	788966.99	1323330.28	данные отсутствуют	данные отсутствуют
4497	788935.09	1323233.53	данные отсутствуют	данные отсутствуют
4498	788929.42	1323129.26	данные отсутствуют	данные отсутствуют
4499	789006.44	1322971.44	данные отсутствуют	данные отсутствуют
4500	788988.31	1322945.97	данные отсутствуют	данные отсутствуют

Государственный регистратор		ФГИС ЕГРН
полное наименование должности	подпись	инициалы, фамилия

М.П.

Раздел 3.2

Выписка из Единого государственного реестра недвижимости об объекте недвижимости
Описание местоположения земельного участка

Земельный участок			
(вид объекта недвижимости)			
Лист №	Раздела 3.2	Всего листов раздела 3.2 : ____	Всего разделов: ____
Всего листов выписки: ____			
15.11.2021 № 99/2021/430783414			
Кадастровый номер:		02:17:000000:194(единое землепользование)	

Сведения о характерных точках границы земельного участка				
Система координат				
Зона №				
Номер точки	Координаты		Описание закрепления на местности	Средняя квадратическая погрешность определения координат характерных точек границ земельного участка, м
	X	Y		
1	2	3	4	5
4501	788946.32	1322943.26	данные отсутствуют	данные отсутствуют
4502	788911.24	1322963.31	данные отсутствуют	данные отсутствуют
4503	788892.78	1322998.68	данные отсутствуют	данные отсутствуют
4504	788872.06	1323048.09	данные отсутствуют	данные отсутствуют
4505	788866.52	1323112.35	данные отсутствуют	данные отсутствуют
4506	788788.51	1323178.1	данные отсутствуют	данные отсутствуют
4507	788761.27	1323207.37	данные отсутствуют	данные отсутствуют
4508	788750.94	1323255.13	данные отсутствуют	данные отсутствуют
4509	788763.84	1323277.7	данные отсутствуют	данные отсутствуют
4510	788809.18	1323292.71	данные отсутствуют	данные отсутствуют
4511	788850.51	1323349.07	данные отсутствуют	данные отсутствуют
4512	788867.89	1323382.06	данные отсутствуют	данные отсутствуют
4513	788866.48	1323427.98	данные отсутствуют	данные отсутствуют
4514	788856.33	1323464.27	данные отсутствуют	данные отсутствуют
4515	788834.54	1323501.25	данные отсутствуют	данные отсутствуют

Государственный регистратор		ФГИС ЕГРН
полное наименование должности	подпись	инициалы, фамилия

М.П.

Выписка из Единого государственного реестра недвижимости об объекте недвижимости
Описание местоположения земельного участка

Земельный участок			
(вид объекта недвижимости)			
Лист №	Раздела 3.2	Всего листов раздела 3.2 : ____	Всего разделов: ____
Всего листов выписки: ____			
15.11.2021 № 99/2021/430783414			
Кадастровый номер:		02:17:000000:194(единое землепользование)	

Сведения о характерных точках границы земельного участка				
Система координат				
Зона №				
Номер точки	Координаты		Описание закрепления на местности	Средняя квадратическая погрешность определения координат характерных точек границ земельного участка, м
	X	Y		
1	2	3	4	5
4516	788792.74	1323544.88	данные отсутствуют	данные отсутствуют
4517	788725.95	1323564.47	данные отсутствуют	данные отсутствуют
4518	788555.42	1323489.32	данные отсутствуют	данные отсутствуют
4519	788500.83	1323490.61	данные отсутствуют	данные отсутствуют
4520	788499.23	1323547.77	данные отсутствуют	данные отсутствуют
4521	788514	1323573.78	данные отсутствуют	данные отсутствуют
4522	788519.78	1323606.22	данные отсутствуют	данные отсутствуют
4523	788514.96	1323635.12	данные отсутствуют	данные отсутствуют
4524	788501.47	1323666.59	данные отсутствуют	данные отсутствуют
4525	788513.36	1323755.22	данные отсутствуют	данные отсутствуют
4526	788526.56	1323749.76	данные отсутствуют	данные отсутствуют
4527	788568.59	1323649.25	данные отсутствуют	данные отсутствуют
4528	788602.63	1323607.5	данные отсутствуют	данные отсутствуют
4529	788644.7	1323588.23	данные отсутствуют	данные отсутствуют
4530	788672.04	1323594.73	данные отсутствуют	данные отсутствуют

Государственный регистратор		ФГИС ЕГРН
полное наименование должности	подпись	инициалы, фамилия

М.П.

Раздел 3.2

Выписка из Единого государственного реестра недвижимости об объекте недвижимости
Описание местоположения земельного участка

Земельный участок			
(вид объекта недвижимости)			
Лист №	Раздела 3.2	Всего листов раздела 3.2 : ____	Всего разделов: ____
Всего листов выписки: ____			
15.11.2021 № 99/2021/430783414			
Кадастровый номер:		02:17:000000:194(единое землепользование)	

Сведения о характерных точках границы земельного участка				
Система координат				
Зона №				
Номер точки	Координаты		Описание закрепления на местности	Средняя квадратическая погрешность определения координат характерных точек границ земельного участка, м
	X	Y		
1	2	3	4	5
4531	788711.25	1323625.8	данные отсутствуют	данные отсутствуют
4532	788786.64	1323634.64	данные отсутствуют	данные отсутствуют
4533	788789.08	1323647.79	данные отсутствуют	данные отсутствуют
4534	788793.92	1323647.79	данные отсутствуют	данные отсутствуют
4535	788792.71	1323653.26	данные отсутствуют	данные отсутствуют
4536	788779.4	1323656.27	данные отсутствуют	данные отсутствуют
4537	788790.89	1323661.73	данные отсутствуют	данные отсутствуют
4538	788788.47	1323676.86	данные отсутствуют	данные отсутствуют
4539	788798.84	1323682.91	данные отсутствуют	данные отсутствуют
4540	788801.19	1323710.14	данные отсутствуют	данные отсутствуют
4541	788787.26	1323710.75	данные отсутствуют	данные отсутствуют
4542	788781.21	1323722.26	данные отсутствуют	данные отсутствуют
4543	788761.24	1323719.84	данные отсутствуют	данные отсутствуют
4544	788772.74	1323757.36	данные отсутствуют	данные отсутствуют
4545	788770.92	1323765.82	данные отсутствуют	данные отсутствуют

Государственный регистратор		ФГИС ЕГРН
полное наименование должности	подпись	инициалы, фамилия

М.П.

Земельный участок			
(вид объекта недвижимости)			
Лист №	Раздела 3.2	Всего листов раздела 3.2 : ____	Всего разделов: ____
Всего листов выписки: ____			
15.11.2021 № 99/2021/430783414			
Кадастровый номер:		02:17:000000:194(единое землепользование)	

Сведения о характерных точках границы земельного участка				
Система координат				
Зона №				
Номер точки	Координаты		Описание закрепления на местности	Средняя квадратическая погрешность определения координат характерных точек границ земельного участка, м
	X	Y		
1	2	3	4	5
4546	788757.01	1323764.02	данные отсутствуют	данные отсутствуют
4547	788812.08	1323842.1	данные отсутствуют	данные отсутствуют
4548	788827.21	1323851.18	данные отсутствуют	данные отсутствуют
4549	788841.13	1323868.11	данные отсутствуют	данные отсутствуют
4550	788844.76	1323856.02	данные отсутствуют	данные отсутствуют
4551	788863.53	1323856.62	данные отсутствуют	данные отсутствуют
4552	788883.5	1323871.15	данные отсутствуют	данные отсутствуют
4553	788890.76	1323883.86	данные отсутствуют	данные отсутствуют
4554	788887.74	1323894.75	данные отсутствуют	данные отсутствуют
4555	788876.24	1323900.82	данные отсутствуют	данные отсутствуют
4556	788904.09	1323934.1	данные отсутствуют	данные отсутствуют
4557	788912.56	1323938.34	данные отсутствуют	данные отсутствуют
4558	788910.74	1323944.99	данные отсутствуют	данные отсутствуют
4559	788921.63	1323946.19	данные отсутствуют	данные отсутствуют
4560	788953.18	1324008.42	данные отсутствуют	данные отсутствуют

Государственный регистратор		ФГИС ЕГРН
полное наименование должности	подпись	инициалы, фамилия

М.П.

Раздел 3.2

Выписка из Единого государственного реестра недвижимости об объекте недвижимости
Описание местоположения земельного участка

Земельный участок			
(вид объекта недвижимости)			
Лист №	Раздела 3.2	Всего листов раздела 3.2 : ____	Всего разделов: ____
Всего листов выписки: ____			
15.11.2021 № 99/2021/430783414			
Кадастровый номер:		02:17:000000:194(единое землепользование)	

Сведения о характерных точках границы земельного участка				
Система координат				
Зона №				
Номер точки	Координаты		Описание закрепления на местности	Средняя квадратическая погрешность определения координат характерных точек границ земельного участка, м
	X	Y		
1	2	3	4	5
4561	788925.23	1324087.09	данные отсутствуют	данные отсутствуют
4562	788920.02	1324123.11	данные отсутствуют	данные отсутствуют
4563	788923.82	1324160.59	данные отсутствуют	данные отсутствуют
4564	788941.67	1324201.22	данные отсутствуют	данные отсутствуют
4565	788943.32	1324275.2	данные отсутствуют	данные отсутствуют
4566	788894.89	1324300.32	данные отсутствуют	данные отсутствуют
4567	788798.87	1324327.84	данные отсутствуют	данные отсутствуют
4568	788714.07	1324379.07	данные отсутствуют	данные отсутствуют
4569	788853.98	1324625.5	данные отсутствуют	данные отсутствуют
4570	788946.03	1324585.71	данные отсутствуют	данные отсутствуют
4571	789044.44	1324546.66	данные отсутствуют	данные отсутствуют
4572	789039.25	1324538.11	данные отсутствуют	данные отсутствуют
4573	789110.99	1324503.3	данные отсутствуют	данные отсутствуют
4574	789136.94	1324488.11	данные отсутствуют	данные отсутствуют
4575	789222.39	1324437.87	данные отсутствуют	данные отсутствуют

Государственный регистратор		ФГИС ЕГРН
полное наименование должности	подпись	инициалы, фамилия

М.П.

Выписка из Единого государственного реестра недвижимости об объекте недвижимости
Описание местоположения земельного участка

Земельный участок			
(вид объекта недвижимости)			
Лист №	Раздела 3.2	Всего листов раздела 3.2 : ____	Всего разделов: ____
Всего листов выписки: ____			
15.11.2021 № 99/2021/430783414			
Кадастровый номер:		02:17:000000:194(единое землепользование)	

Сведения о характерных точках границы земельного участка				
Система координат				
Зона №				
Номер точки	Координаты		Описание закрепления на местности	Средняя квадратическая погрешность определения координат характерных точек границ земельного участка, м
	X	Y		
1	2	3	4	5
4576	789205.28	1324367.34	данные отсутствуют	данные отсутствуют
4577	789286.77	1324312.94	данные отсутствуют	данные отсутствуют
4578	789330	1324276.59	данные отсутствуют	данные отсутствуют
4579	789613.56	1324053.1	данные отсутствуют	данные отсутствуют
4580	789767.11	1323928.4	данные отсутствуют	данные отсутствуют
4581	789699.45	1323814.56	данные отсутствуют	данные отсутствуют
4582	789720.28	1323801.49	данные отсутствуют	данные отсутствуют
4583	789635.32	1323683.14	данные отсутствуют	данные отсутствуют
4584	789458.52	1323792.08	данные отсутствуют	данные отсутствуют
4585	789410.27	1323821.73	данные отсутствуют	данные отсутствуют
4586	789419.07	1323815.68	данные отсутствуют	данные отсутствуют
4587	789515.38	1323755.98	данные отсутствуют	данные отсутствуют
4588	789647.76	1323675.45	данные отсутствуют	данные отсутствуют
4589	789754.62	1323854.51	данные отсутствуют	данные отсутствуют
4590	789797.23	1323929.18	данные отсутствуют	данные отсутствуют

Государственный регистратор		ФГИС ЕГРН
полное наименование должности	подпись	инициалы, фамилия

М.П.

Раздел 3.2

Выписка из Единого государственного реестра недвижимости об объекте недвижимости
Описание местоположения земельного участка

Земельный участок			
(вид объекта недвижимости)			
Лист №	Раздела 3.2	Всего листов раздела 3.2 : ____	Всего разделов: ____
Всего листов выписки: ____			
15.11.2021 № 99/2021/430783414			
Кадастровый номер:		02:17:000000:194(единое землепользование)	

Сведения о характерных точках границы земельного участка				
Система координат				
Зона №				
Номер точки	Координаты		Описание закрепления на местности	Средняя квадратическая погрешность определения координат характерных точек границ земельного участка, м
	X	Y		
1	2	3	4	5
4591	789686.58	1324002.66	данные отсутствуют	данные отсутствуют
4592	789570.56	1324091.16	данные отсутствуют	данные отсутствуют
4593	789465.85	1324174.94	данные отсутствуют	данные отсутствуют
4594	789359.04	1324262.16	данные отсутствуют	данные отсутствуют
4595	789288.94	1324321.42	данные отсутствуют	данные отсутствуют
4596	789288.24	1324322.13	данные отсутствуют	данные отсутствуют
4597	789287.67	1324322.95	данные отсутствуют	данные отсутствуют
4598	789287.25	1324323.86	данные отсутствуют	данные отсутствуют
4599	789286.99	1324324.82	данные отсутствуют	данные отсутствуют
4600	789286.91	1324325.82	данные отсутствуют	данные отсутствуют
4601	789287	1324326.82	данные отсутствуют	данные отсутствуют
4602	789287.26	1324327.78	данные отсутствуют	данные отсутствуют
4603	789287.68	1324328.69	данные отсутствуют	данные отсутствуют
4604	789288.27	1324329.5	данные отсутствуют	данные отсутствуют
4605	789288.96	1324330.21	данные отсутствуют	данные отсутствуют

Государственный регистратор		ФГИС ЕГРН
полное наименование должности	подпись	инициалы, фамилия

М.П.

Земельный участок			
(вид объекта недвижимости)			
Лист №	Раздела 3.2	Всего листов раздела 3.2 : ____	Всего разделов: ____
Всего листов выписки: ____			
15.11.2021 № 99/2021/430783414			
Кадастровый номер:		02:17:000000:194(единое землепользование)	

Сведения о характерных точках границы земельного участка				
Система координат				
Зона №				
Номер точки	Координаты		Описание закрепления на местности	Средняя квадратическая погрешность определения координат характерных точек границ земельного участка, м
	X	Y		
1	2	3	4	5
4606	789289.78	1324330.78	данные отсутствуют	данные отсутствуют
4607	789290.69	1324331.21	данные отсутствуют	данные отсутствуют
4608	789291.66	1324331.46	данные отсутствуют	данные отсутствуют
4609	789292.65	1324331.55	данные отсутствуют	данные отсутствуют
4610	789293.65	1324331.46	данные отсутствуют	данные отсутствуют
4611	789294.62	1324331.21	данные отсутствуют	данные отсутствуют
4612	789295.52	1324330.78	данные отсутствуют	данные отсутствуют
4613	789296.36	1324330.19	данные отсутствуют	данные отсутствуют
4614	789366.34	1324271.03	данные отсутствуют	данные отсутствуют
4615	789473.05	1324183.89	данные отсутствуют	данные отсутствуют
4616	789577.58	1324100.26	данные отсутствуют	данные отсутствуют
4617	789693.78	1324011.62	данные отсутствуют	данные отсутствуют
4618	789803.39	1323939.18	данные отсутствуют	данные отсутствуют
4619	789856.33	1324021.88	данные отсутствуют	данные отсутствуют
4620	789943.45	1324158.16	данные отсутствуют	данные отсутствуют

Государственный регистратор		ФГИС ЕГРН
полное наименование должности	подпись	инициалы, фамилия

М.П.

Раздел 3.2

Выписка из Единого государственного реестра недвижимости об объекте недвижимости
Описание местоположения земельного участка

Земельный участок			
(вид объекта недвижимости)			
Лист №	Раздела 3.2	Всего листов раздела 3.2 : ____	Всего разделов: ____
Всего листов выписки: ____			
15.11.2021 № 99/2021/430783414			
Кадастровый номер:		02:17:000000:194(единое землепользование)	

Сведения о характерных точках границы земельного участка				
Система координат				
Зона №				
Номер точки	Координаты		Описание закрепления на местности	Средняя квадратическая погрешность определения координат характерных точек границ земельного участка, м
	X	Y		
1	2	3	4	5
4621	789943.78	1324158.63	данные отсутствуют	данные отсутствуют
4622	789950.56	1324168.84	данные отсутствуют	данные отсутствуют
4623	789949.92	1324169.02	данные отсутствуют	данные отсутствуют
4624	789948.99	1324169.47	данные отсутствуют	данные отсутствуют
4625	789842.62	1324232.25	данные отсутствуют	данные отсутствуют
4626	789753.59	1324291.81	данные отсутствуют	данные отсутствуют
4627	789651.68	1324352.21	данные отсутствуют	данные отсутствуют
4628	789577.68	1324398.41	данные отсутствуют	данные отсутствуют
4629	789486.4	1324457.93	данные отсутствуют	данные отсутствуют
4630	789366.16	1324533.14	данные отсутствуют	данные отсутствуют
4631	789281.44	1324583.97	данные отсутствуют	данные отсутствуют
4632	789230.75	1324619.96	данные отсутствуют	данные отсутствуют
4633	789229.98	1324620.61	данные отсутствуют	данные отсутствуют
4634	789229.36	1324621.38	данные отсутствуют	данные отсутствуют
4635	789228.85	1324622.25	данные отсутствуют	данные отсутствуют

Государственный регистратор		ФГИС ЕГРН
полное наименование должности	подпись	инициалы, фамилия

М.П.

Выписка из Единого государственного реестра недвижимости об объекте недвижимости
Описание местоположения земельного участка

Земельный участок			
(вид объекта недвижимости)			
Лист №	Раздела 3.2	Всего листов раздела 3.2 : ____	Всего разделов: ____
Всего листов выписки: ____			
15.11.2021 № 99/2021/430783414			
Кадастровый номер:		02:17:000000:194(единое землепользование)	

Сведения о характерных точках границы земельного участка				
Система координат				
Зона №				
Номер точки	Координаты		Описание закрепления на местности	Средняя квадратическая погрешность определения координат характерных точек границ земельного участка, м
	X	Y		
1	2	3	4	5
4636	789228.51	1324623.19	данные отсутствуют	данные отсутствуют
4637	789228.35	1324624.17	данные отсутствуют	данные отсутствуют
4638	789228.36	1324625.17	данные отсутствуют	данные отсутствуют
4639	789228.53	1324626.16	данные отсутствуют	данные отсутствуют
4640	789228.88	1324627.1	данные отсутствуют	данные отсутствуют
4641	789229.38	1324627.96	данные отсутствуют	данные отсутствуют
4642	789230.03	1324628.72	данные отсутствуют	данные отсутствуют
4643	789230.79	1324629.36	данные отсутствуют	данные отсутствуют
4644	789231.66	1324629.86	данные отсутствуют	данные отсутствуют
4645	789232.6	1324630.2	данные отсутствуют	данные отсутствуют
4646	789233.59	1324630.37	данные отсутствуют	данные отсутствуют
4647	789234.59	1324630.37	данные отсутствуют	данные отсутствуют
4648	789235.57	1324630.19	данные отсутствуют	данные отсутствуют
4649	789236.51	1324629.85	данные отсутствуют	данные отсутствуют
4650	789237.4	1324629.33	данные отсутствуют	данные отсутствуют

Государственный регистратор		ФГИС ЕГРН
полное наименование должности	подпись	инициалы, фамилия

М.П.

Раздел 3.2

Выписка из Единого государственного реестра недвижимости об объекте недвижимости
Описание местоположения земельного участка

Земельный участок			
(вид объекта недвижимости)			
Лист №	Раздела 3.2	Всего листов раздела 3.2 : ____	Всего разделов: ____
Всего листов выписки: ____			
15.11.2021 № 99/2021/430783414			
Кадастровый номер:		02:17:000000:194(единое землепользование)	

Сведения о характерных точках границы земельного участка				
Система координат				
Зона №				
Номер точки	Координаты		Описание закрепления на местности	Средняя квадратическая погрешность определения координат характерных точек границ земельного участка, м
	X	Y		
1	2	3	4	5
4651	789287.71	1324593.61	данные отсутствуют	данные отсутствуют
4652	789372.21	1324542.91	данные отсутствуют	данные отсутствуют
4653	789492.62	1324467.58	данные отсутствуют	данные отсутствуют
4654	789583.82	1324408.13	данные отсутствуют	данные отсутствуют
4655	789657.71	1324361.99	данные отсутствуют	данные отсутствуют
4656	789759.67	1324301.49	данные отсутствуют	данные отсутствуют
4657	789848.68	1324242.01	данные отсутствуют	данные отсутствуют
4658	789956.49	1324177.73	данные отсутствуют	данные отсутствуют
4659	789209.78	1324647.85	данные отсутствуют	данные отсутствуют
4660	789213.29	1324673.33	данные отсутствуют	данные отсутствуют
4661	789213.22	1324673.25	данные отсутствуют	данные отсутствуют
4662	789198.02	1324630	данные отсутствуют	данные отсутствуют
4663	789214.93	1324577.62	данные отсутствуют	данные отсутствуют
4664	789229.63	1324465.52	данные отсутствуют	данные отсутствуют
4665	789196.9	1324503.23	данные отсутствуют	данные отсутствуют

Государственный регистратор		ФГИС ЕГРН
полное наименование должности	подпись	инициалы, фамилия

М.П.

Земельный участок			
(вид объекта недвижимости)			
Лист № <u> </u> Раздела 3.2	Всего листов раздела 3.2 : <u> </u>	Всего разделов: <u> </u>	Всего листов выписки: <u> </u>
15.11.2021 № 99/2021/430783414			
Кадастровый номер:		02:17:000000:194(единое землепользование)	

Сведения о характерных точках границы земельного участка				
Система координат				
Зона №				
Номер точки	Координаты		Описание закрепления на местности	Средняя квадратическая погрешность определения координат характерных точек границ земельного участка, м
	X	Y		
1	2	3	4	5
4666	789075.34	1324580.37	данные отсутствуют	данные отсутствуют
4667	789084.69	1324608.39	данные отсутствуют	данные отсутствуют
4668	789044.46	1324593.37	данные отсутствуют	данные отсутствуют
4669	788983.31	1324633.04	данные отсутствуют	данные отсутствуют
4670	788958.18	1324664.74	данные отсутствуют	данные отсутствуют
4671	788932.12	1324671.79	данные отсутствуют	данные отсутствуют
4672	788829.26	1324726.04	данные отсутствуют	данные отсутствуют
4673	788887.26	1324777	данные отсутствуют	данные отсутствуют
4674	788907.46	1324819.04	данные отсутствуют	данные отсутствуют
4675	788935.31	1324914.84	данные отсутствуют	данные отсутствуют
4676	788914.47	1324921.83	данные отсутствуют	данные отсутствуют
4677	788858.53	1324941.78	данные отсутствуют	данные отсутствуют
4678	788743.28	1324993.7	данные отсутствуют	данные отсутствуют
4679	788698.11	1325014.9	данные отсутствуют	данные отсутствуют
4680	788633.86	1325056.38	данные отсутствуют	данные отсутствуют

Государственный регистратор		ФГИС ЕГРН
полное наименование должности	подпись	инициалы, фамилия

М.П.

Раздел 3.2

Выписка из Единого государственного реестра недвижимости об объекте недвижимости
Описание местоположения земельного участка

Земельный участок			
(вид объекта недвижимости)			
Лист № <u> </u> Раздела 3.2	Всего листов раздела 3.2 : <u> </u>	Всего разделов: <u> </u>	Всего листов выписки: <u> </u>
15.11.2021 № 99/2021/430783414			
Кадастровый номер:		02:17:000000:194(единое землепользование)	

Сведения о характерных точках границы земельного участка				
Система координат				
Зона №				
Номер точки	Координаты		Описание закрепления на местности	Средняя квадратическая погрешность определения координат характерных точек границ земельного участка, м
	X	Y		
1	2	3	4	5
4681	788592.52	1325078.87	данные отсутствуют	данные отсутствуют
4682	788574.25	1325077.9	данные отсутствуют	данные отсутствуют
4683	788560.69	1325089.5	данные отсутствуют	данные отсутствуют
4684	788537.57	1325118.14	данные отсутствуют	данные отсутствуют
4685	788522.32	1325084.45	данные отсутствуют	данные отсутствуют
4686	788448.32	1325047.49	данные отсутствуют	данные отсутствуют
4687	788332.31	1325079.14	данные отсутствуют	данные отсутствуют
4688	788131.83	1324905.04	данные отсутствуют	данные отсутствуют
4689	788040.66	1324798.59	данные отсутствуют	данные отсутствуют
4690	787967.09	1324611.3	данные отсутствуют	данные отсутствуют
4691	787933.63	1324477.5	данные отсутствуют	данные отсутствуют
4692	787894.39	1324398.46	данные отсутствуют	данные отсутствуют
4693	787880.14	1324361.6	данные отсутствуют	данные отсутствуют
4694	787886.78	1324330.59	данные отсутствуют	данные отсутствуют
4695	787925.91	1324345.9	данные отсутствуют	данные отсутствуют

Государственный регистратор		ФГИС ЕГРН
полное наименование должности	подпись	инициалы, фамилия

М.П.

Выписка из Единого государственного реестра недвижимости об объекте недвижимости
Описание местоположения земельного участка

Земельный участок			
(вид объекта недвижимости)			
Лист №	Раздела 3.2	Всего листов раздела 3.2 : ____	Всего разделов: ____
Всего листов выписки: ____			
15.11.2021 № 99/2021/430783414			
Кадастровый номер:		02:17:000000:194(единое землепользование)	

Сведения о характерных точках границы земельного участка				
Система координат				
Зона №				
Номер точки	Координаты		Описание закрепления на местности	Средняя квадратическая погрешность определения координат характерных точек границ земельного участка, м
	X	Y		
1	2	3	4	5
4696	787980.31	1324348.37	данные отсутствуют	данные отсутствуют
4697	787980.46	1324348.27	данные отсутствуют	данные отсутствуют
4698	787993.84	1324310.27	данные отсутствуют	данные отсутствуют
4699	787980.38	1324276.72	данные отсутствуют	данные отсутствуют
4700	787910.13	1324245.34	данные отсутствуют	данные отсутствуют
4701	787804.25	1324220.99	данные отсутствуют	данные отсутствуют
4702	787764.15	1324169.74	данные отсутствуют	данные отсутствуют
4703	787699.13	1324018.51	данные отсутствуют	данные отсутствуют
4704	787641.52	1323882.11	данные отсутствуют	данные отсутствуют
4705	787599.09	1323795.09	данные отсутствуют	данные отсутствуют
4706	787541.03	1323761.62	данные отсутствуют	данные отсутствуют
4707	787342.58	1323777.23	данные отсутствуют	данные отсутствуют
4708	787217.86	1323752.69	данные отсутствуют	данные отсутствуют
4709	787155.42	1323683.66	данные отсутствуют	данные отсутствуют
4710	787175.44	1323605.82	данные отсутствуют	данные отсутствуют

Государственный регистратор		ФГИС ЕГРН
полное наименование должности	подпись	инициалы, фамилия

М.П.

Раздел 3.2

Выписка из Единого государственного реестра недвижимости об объекте недвижимости
Описание местоположения земельного участка

Земельный участок			
(вид объекта недвижимости)			
Лист №	Раздела 3.2	Всего листов раздела 3.2 : ____	Всего разделов: ____
Всего листов выписки: ____			
15.11.2021 № 99/2021/430783414			
Кадастровый номер:		02:17:000000:194(единое землепользование)	

Сведения о характерных точках границы земельного участка				
Система координат				
Зона №				
Номер точки	Координаты		Описание закрепления на местности	Средняя квадратическая погрешность определения координат характерных точек границ земельного участка, м
	X	Y		
1	2	3	4	5
4711	787276.78	1323617.65	данные отсутствуют	данные отсутствуют
4712	787493.15	1323675.7	данные отсутствуют	данные отсутствуют
4713	787585.64	1323699.47	данные отсутствуют	данные отсутствуют
4714	787678	1323691.47	данные отсутствуют	данные отсутствуют
4715	787720.24	1323643.84	данные отсутствуют	данные отсутствуют
4716	787672.75	1323474.99	данные отсутствуют	данные отсутствуют
4717	787688.57	1323380.14	данные отсутствуют	данные отсутствуют
4718	787735.94	1323369.63	данные отсутствуют	данные отсутствуют
4719	787809.76	1323385.44	данные отсутствуют	данные отсутствуют
4720	787883.58	1323422.35	данные отсутствуют	данные отсутствуют
4721	787899.37	1323464.48	данные отсутствуют	данные отсутствуют
4722	787883.56	1323533.01	данные отсутствуют	данные отсутствуют
4723	787824.08	1323683.73	данные отсутствуют	данные отсутствуют
4724	787830.84	1323802.3	данные отсутствуют	данные отсутствуют
4725	787852.12	1323818.18	данные отсутствуют	данные отсутствуют

Государственный регистратор		ФГИС ЕГРН
полное наименование должности	подпись	инициалы, фамилия

М.П.

Земельный участок			
(вид объекта недвижимости)			
Лист № <u> </u> Раздела 3.2	Всего листов раздела 3.2 : <u> </u>	Всего разделов: <u> </u>	Всего листов выписки: <u> </u>
15.11.2021 № 99/2021/430783414			
Кадастровый номер:		02:17:000000:194(единое землепользование)	

Сведения о характерных точках границы земельного участка				
Система координат				
Зона №				
Номер точки	Координаты		Описание закрепления на местности	Средняя квадратическая погрешность определения координат характерных точек границ земельного участка, м
	X	Y		
1	2	3	4	5
4726	787910.18	1323812.88	данные отсутствуют	данные отсутствуют
4727	787968.26	1323770.64	данные отсутствуют	данные отсутствуют
4728	788005.01	1323721.65	данные отсутствуют	данные отсутствуют
4729	788015.76	1323649.09	данные отсутствуют	данные отсутствуют
4730	787941.89	1323501.36	данные отсутствуют	данные отсутствуют
4731	787941.89	1323411.74	данные отсутствуют	данные отсутствуют
4732	788031.55	1323322.08	данные отсутствуют	данные отсутствуют
4733	788147.64	1323248.22	данные отсутствуют	данные отсутствуют
4734	788247.9	1323195.44	данные отсутствуют	данные отсутствуют
4735	788321.78	1323153.23	данные отсутствуют	данные отсутствуют
4736	788374.57	1323126.83	данные отсутствуют	данные отсутствуют
4737	788374.62	1323126.66	данные отсутствуют	данные отсутствуют
4738	788358.71	1323079.07	данные отсутствуют	данные отсутствуют
4739	788284.81	1323047.41	данные отсутствуют	данные отсутствуют
4740	788195.13	1323031.58	данные отсутствуют	данные отсутствуют

Государственный регистратор		ФГИС ЕГРН
полное наименование должности	подпись	инициалы, фамилия

М.П.

Раздел 3.2

Выписка из Единого государственного реестра недвижимости об объекте недвижимости
Описание местоположения земельного участка

Земельный участок			
(вид объекта недвижимости)			
Лист № <u> </u> Раздела 3.2	Всего листов раздела 3.2 : <u> </u>	Всего разделов: <u> </u>	Всего листов выписки: <u> </u>
15.11.2021 № 99/2021/430783414			
Кадастровый номер:		02:17:000000:194(единое землепользование)	

Сведения о характерных точках границы земельного участка				
Система координат				
Зона №				
Номер точки	Координаты		Описание закрепления на местности	Средняя квадратическая погрешность определения координат характерных точек границ земельного участка, м
	X	Y		
1	2	3	4	5
4741	788126.72	1322973.65	данные отсутствуют	данные отсутствуют
4742	788147.68	1322931.55	данные отсутствуют	данные отсутствуют
4743	788237.34	1322857.73	данные отсутствуют	данные отсутствуют
4744	788284.74	1322852.46	данные отсутствуют	данные отсутствуют
4745	788332.16	1322878.8	данные отсутствуют	данные отсутствуют
4746	788390.17	1322994.85	данные отсутствуют	данные отсутствуют
4747	788427.1	1323110.88	данные отсутствуют	данные отсутствуют
4748	788406	1323195.26	данные отсутствуют	данные отсутствуют
4749	788300.46	1323390.53	данные отсутствуют	данные отсутствуют
4750	788263.52	1323506.64	данные отсутствуют	данные отсутствуют
4751	788247.7	1323591.18	данные отсутствуют	данные отсутствуют
4752	788284.67	1323654.54	данные отсутствуют	данные отсутствуют
4753	788416.59	1323744.26	данные отсутствуют	данные отсутствуют
4754	788479.91	1323828.67	данные отсутствуют	данные отсутствуют
4755	788527.39	1323897.28	данные отсутствуют	данные отсутствуют

Государственный регистратор		ФГИС ЕГРН
полное наименование должности	подпись	инициалы, фамилия

М.П.

Выписка из Единого государственного реестра недвижимости об объекте недвижимости
Описание местоположения земельного участка

Земельный участок			
(вид объекта недвижимости)			
Лист №	Раздела 3.2	Всего листов раздела 3.2 : ____	Всего разделов: ____
Всего листов выписки: ____			
15.11.2021 № 99/2021/430783414			
Кадастровый номер:		02:17:000000:194(единое землепользование)	

Сведения о характерных точках границы земельного участка				
Система координат				
Зона №				
Номер точки	Координаты		Описание закрепления на местности	Средняя квадратическая погрешность определения координат характерных точек границ земельного участка, м
	X	Y		
1	2	3	4	5
4756	788564.36	1323981.74	данные отсутствуют	данные отсутствуют
4757	788654.16	1324060.93	данные отсутствуют	данные отсутствуют
4758	788754.44	1324066.21	данные отсутствуют	данные отсутствуют
4759	788854.72	1324066.21	данные отсутствуют	данные отсутствуют
4760	788897.02	1324060.91	данные отсутствуют	данные отсутствуют
4761	788934	1324034.38	данные отсутствуют	данные отсутствуют
4762	788912.86	1323955.14	данные отсутствуют	данные отсутствуют
4763	788844.26	1323891.82	данные отсутствуют	данные отсутствуют
4764	788749.29	1323754.64	данные отсутствуют	данные отсутствуют
4765	788708.37	1323651.66	данные отсутствуют	данные отсутствуют
4766	788658.07	1323614.72	данные отсутствуют	данные отсутствуют
4767	788605.22	1323635.94	данные отсутствуют	данные отсутствуют
4768	788570.95	1323765.12	данные отсутствуют	данные отсутствуют
4769	788513.14	1323767.74	данные отсутствуют	данные отсутствуют
4770	788497.33	1323675.54	данные отсутствуют	данные отсутствуют

Государственный регистратор		ФГИС ЕГРН
полное наименование должности	подпись	инициалы, фамилия

М.П.

Раздел 3.2

Выписка из Единого государственного реестра недвижимости об объекте недвижимости
Описание местоположения земельного участка

Земельный участок			
(вид объекта недвижимости)			
Лист №	Раздела 3.2	Всего листов раздела 3.2 : ____	Всего разделов: ____
Всего листов выписки: ____			
15.11.2021 № 99/2021/430783414			
Кадастровый номер:		02:17:000000:194(единое землепользование)	

Сведения о характерных точках границы земельного участка				
Система координат				
Зона №				
Номер точки	Координаты		Описание закрепления на местности	Средняя квадратическая погрешность определения координат характерных точек границ земельного участка, м
	X	Y		
1	2	3	4	5
4771	788497.33	1323572.64	данные отсутствуют	данные отсутствуют
4772	788494.69	1323483.02	данные отсутствуют	данные отсутствуют
4773	788549.95	1323467.25	данные отсутствуют	данные отсутствуют
4774	788681.83	1323512.1	данные отсутствуют	данные отсутствуют
4775	788742.64	1323543.74	данные отсутствуют	данные отсутствуют
4776	788827.22	1323501.46	данные отсутствуют	данные отсутствуют
4777	788842.99	1323469.76	данные отсутствуют	данные отсутствуют
4778	788848.27	1323419.62	данные отсутствуют	данные отсутствуют
4779	788848.23	1323387.84	данные отсутствуют	данные отсутствуют
4780	788806.01	1323337.68	данные отсутствуют	данные отсутствуют
4781	788737.44	1323284.94	данные отсутствуют	данные отсутствуют
4782	788729.54	1323237.55	данные отсутствуют	данные отсутствуют
4783	788763.82	1323169.01	данные отсутствуют	данные отсутствуют
4784	788845.63	1323071.31	данные отсутствуют	данные отсутствуют
4785	788858.82	1322979.01	данные отсутствуют	данные отсутствуют

Государственный регистратор		ФГИС ЕГРН
полное наименование должности	подпись	инициалы, фамилия

М.П.

Земельный участок			
(вид объекта недвижимости)			
Лист №	Раздела 3.2	Всего листов раздела 3.2 : ____	Всего разделов: ____
Всего листов выписки: ____			
15.11.2021 № 99/2021/430783414			
Кадастровый номер:		02:17:000000:194(единое землепользование)	

Сведения о характерных точках границы земельного участка				
Система координат				
Зона №				
Номер точки	Координаты		Описание закрепления на местности	Средняя квадратическая погрешность определения координат характерных точек границ земельного участка, м
	X	Y		
1	2	3	4	5
4786	788893.06	1322939.5	данные отсутствуют	данные отсутствуют
4787	788945.77	1322926.32	данные отсутствуют	данные отсутствуют
4788	788977.37	1322926.32	данные отсутствуют	данные отсутствуют
4789	789022.26	1322952.69	данные отсутствуют	данные отсутствуют
4790	789064.48	1322976.45	данные отсутствуют	данные отсутствуют
4791	789109.43	1322979.06	данные отсутствуют	данные отсутствуют
4792	789133.24	1322960.45	данные отсутствуют	данные отсутствуют
4793	789119.98	1322902.32	данные отсутствуют	данные отсутствуют
4794	789067.26	1322862.77	данные отсутствуют	данные отсутствуют
4795	789051.44	1322786.32	данные отсутствуют	данные отсутствуют
4796	789056.71	1322730.99	данные отсутствуют	данные отсутствуют
4797	789120	1322678.24	данные отсутствуют	данные отсутствуют
4798	789151.7	1322633.34	данные отсутствуют	данные отсутствуют
4799	789162.34	1322606.9	данные отсутствуют	данные отсутствуют
4800	789154.32	1322556.67	данные отсутствуют	данные отсутствуют

Государственный регистратор		ФГИС ЕГРН
полное наименование должности	подпись	инициалы, фамилия

М.П.

Раздел 3.2

Выписка из Единого государственного реестра недвижимости об объекте недвижимости
Описание местоположения земельного участка

Земельный участок			
(вид объекта недвижимости)			
Лист №	Раздела 3.2	Всего листов раздела 3.2 : ____	Всего разделов: ____
Всего листов выписки: ____			
15.11.2021 № 99/2021/430783414			
Кадастровый номер:		02:17:000000:194(единое землепользование)	

Сведения о характерных точках границы земельного участка				
Система координат				
Зона №				
Номер точки	Координаты		Описание закрепления на местности	Средняя квадратическая погрешность определения координат характерных точек границ земельного участка, м
	X	Y		
1	2	3	4	5
4801	789109.46	1322498.62	данные отсутствуют	данные отсутствуют
4802	789080.5	1322456.5	данные отсутствуют	данные отсутствуют
4803	789101.55	1322419.65	данные отсутствуют	данные отсутствуют
4804	789159.57	1322372.19	данные отсутствуют	данные отсутствуют
4805	789233.4	1322330	данные отсутствуют	данные отсутствуют
4806	789294.06	1322327.36	данные отсутствуют	данные отсутствуют
4807	789352.09	1322322.08	данные отсутствуют	данные отсутствуют
4808	789423.41	1322324.7	данные отсутствуют	данные отсутствуют
4809	789457.72	1322306.24	данные отсутствуют	данные отсутствуют
4810	789457.79	1322306.06	данные отсутствуют	данные отсутствуют
4811	789449.8	1322284.86	данные отсутствуют	данные отсутствуют
4812	789386.5	1322247.95	данные отсутствуют	данные отсутствуют
4813	789341.6	1322192.51	данные отсутствуют	данные отсутствуют
4814	789267.65	1322166.11	данные отсутствуют	данные отсутствуют
4815	789167.4	1322179.3	данные отсутствуют	данные отсутствуют

Государственный регистратор		ФГИС ЕГРН
полное наименование должности	подпись	инициалы, фамилия

М.П.

Выписка из Единого государственного реестра недвижимости об объекте недвижимости
Описание местоположения земельного участка

Земельный участок			
(вид объекта недвижимости)			
Лист №	Раздела 3.2	Всего листов раздела 3.2 : ____	Всего разделов: ____
Всего листов выписки: ____			
15.11.2021 № 99/2021/430783414			
Кадастровый номер:		02:17:000000:194(единое землепользование)	

Сведения о характерных точках границы земельного участка				
Система координат				
Зона №				
Номер точки	Координаты		Описание закрепления на местности	Средняя квадратическая погрешность определения координат характерных точек границ земельного участка, м
	X	Y		
1	2	3	4	5
4816	789048.75	1322142.38	данные отсутствуют	данные отсутствуют
4817	789009.24	1322084.43	данные отсутствуют	данные отсутствуют
4818	789019.77	1322008.02	данные отсутствуют	данные отсутствуют
4819	789075.09	1321960.61	данные отсутствуют	данные отсутствуют
4820	789130.42	1321963.23	данные отсутствуют	данные отсутствуют
4821	789212.22	1322010.72	данные отсутствуют	данные отсутствуют
4822	789359.99	1322031.84	данные отсутствуют	данные отсутствуют
4823	789457.63	1322050.3	данные отсутствуют	данные отсутствуют
4824	789539.46	1322060.86	данные отсутствуют	данные отсутствуют
4825	789579.13	1322055.55	данные отсутствуют	данные отсутствуют
4826	789608.2	1322026.43	данные отсутствуют	данные отсутствуют
4827	789610.81	1321984.11	данные отсутствуют	данные отсутствуют
4828	789586.99	1321941.84	данные отсутствуют	данные отсутствуют
4829	789544.86	1321923.41	данные отсутствуют	данные отсутствуют
4830	789542.22	1321839.09	данные отсутствуют	данные отсутствуют

Государственный регистратор		ФГИС ЕГРН
полное наименование должности	подпись	инициалы, фамилия

М.П.

Раздел 3.2

Выписка из Единого государственного реестра недвижимости об объекте недвижимости
Описание местоположения земельного участка

Земельный участок			
(вид объекта недвижимости)			
Лист №	Раздела 3.2	Всего листов раздела 3.2 : ____	Всего разделов: ____
Всего листов выписки: ____			
15.11.2021 № 99/2021/430783414			
Кадастровый номер:		02:17:000000:194(единое землепользование)	

Сведения о характерных точках границы земельного участка				
Система координат				
Зона №				
Номер точки	Координаты		Описание закрепления на местности	Средняя квадратическая погрешность определения координат характерных точек границ земельного участка, м
	X	Y		
1	2	3	4	5
4831	789558.04	1321773.2	данные отсутствуют	данные отсутствуют
4832	789602.83	1321741.58	данные отсутствуют	данные отсутствуют
4833	789660.84	1321731.02	данные отсутствуют	данные отсутствуют
4834	789742.62	1321720.48	данные отсутствуют	данные отсутствуют
4835	789784.78	1321723.12	данные отсутствуют	данные отсутствуют
4836	789805.79	1321741.5	данные отсутствуют	данные отсутствуют
4837	789808.43	1321828.5	данные отсутствуют	данные отсутствуют
4838	789784.7	1321947.18	данные отсутствуют	данные отсутствуют
4839	789750.38	1321984.22	данные отсутствуют	данные отсутствуют
4840	789766.21	1322044.91	данные отсутствуют	данные отсутствуют
4841	789766.36	1322045.02	данные отсутствуют	данные отсутствуют
4842	789816.59	1322044.99	данные отсутствуют	данные отсутствуют
4843	789908.94	1321963.2	данные отсутствуют	данные отсутствуют
4844	790019.76	1321876.14	данные отсутствуют	данные отсутствуют
4845	790112.29	1321820.46	данные отсутствуют	данные отсутствуют

Государственный регистратор		ФГИС ЕГРН
полное наименование должности	подпись	инициалы, фамилия

М.П.

Земельный участок			
(вид объекта недвижимости)			
Лист №	Раздела 3.2	Всего листов раздела 3.2 : ____	Всего разделов: ____
Всего листов выписки: ____			
15.11.2021 № 99/2021/430783414			
Кадастровый номер:		02:17:000000:194(единое землепользование)	

Сведения о характерных точках границы земельного участка				
Система координат				
Зона №				
Номер точки	Координаты		Описание закрепления на местности	Средняя квадратическая погрешность определения координат характерных точек границ земельного участка, м
	X	Y		
1	2	3	4	5
4846	790495.97	1322668.22	данные отсутствуют	данные отсутствуют
4847	790122.16	1322837.97	данные отсутствуют	данные отсутствуют
4848	790043.46	1322911.1	данные отсутствуют	данные отсутствуют
4849	790060.17	1322951.57	данные отсутствуют	данные отсутствуют
4850	790261.38	1322946	данные отсутствуют	данные отсутствуют
4851	790369.04	1322957.14	данные отсутствуют	данные отсутствуют
4852	790452.75	1322980.51	данные отсутствуют	данные отсутствуют
4853	790557.99	1322999.07	данные отсутствуют	данные отсутствуют
4854	790589.73	1322994.26	данные отсутствуют	данные отсутствуют
4855	790623.33	1322975.33	данные отсутствуют	данные отсутствуют
4856	790714.34	1322974.99	данные отсутствуют	данные отсутствуют
4857	790780.64	1322994.34	данные отсутствуют	данные отсутствуют
4858	790783.56	1323003.45	данные отсутствуют	данные отсутствуют
4859	790725.42	1323048.08	данные отсутствуют	данные отсутствуют
4860	790728.02	1323077.04	данные отсутствуют	данные отсутствуют

Государственный регистратор		ФГИС ЕГРН
полное наименование должности	подпись	инициалы, фамилия

М.П.

Раздел 3.2

Выписка из Единого государственного реестра недвижимости об объекте недвижимости
Описание местоположения земельного участка

Земельный участок			
(вид объекта недвижимости)			
Лист №	Раздела 3.2	Всего листов раздела 3.2 : ____	Всего разделов: ____
Всего листов выписки: ____			
15.11.2021 № 99/2021/430783414			
Кадастровый номер:		02:17:000000:194(единое землепользование)	

Сведения о характерных точках границы земельного участка				
Система координат				
Зона №				
Номер точки	Координаты		Описание закрепления на местности	Средняя квадратическая погрешность определения координат характерных точек границ земельного участка, м
	X	Y		
1	2	3	4	5
4861	790742.5	1323101.17	данные отсутствуют	данные отсутствуют
4862	790896.75	1323227.39	данные отсутствуют	данные отсутствуют
4863	790955.12	1323273.42	данные отсутствуют	данные отсутствуют
4864	790983.61	1323296.06	данные отсутствуют	данные отсутствуют
4865	791007.37	1323298.67	данные отсутствуют	данные отсутствуют
4866	791031.5	1323292.72	данные отсутствуют	данные отсутствуют
4867	791052.53	1323280.86	данные отсутствуют	данные отсутствуют
4868	791126.93	1323336.69	данные отсутствуют	данные отсутствуют
4869	791588.46	1324070.4	данные отсутствуют	данные отсутствуют
4870	791606.21	1324733.12	данные отсутствуют	данные отсутствуют
4871	791656.85	1324990.54	данные отсутствуют	данные отсутствуют
4872	791634.55	1325122.72	данные отсутствуют	данные отсутствуют
4873	791683.24	1325124.59	данные отсутствуют	данные отсутствуют
4874	791691.86	1325168.18	данные отсутствуют	данные отсутствуют
4875	791678.61	1325175.09	данные отсутствуют	данные отсутствуют

Государственный регистратор		ФГИС ЕГРН
полное наименование должности	подпись	инициалы, фамилия

М.П.

Выписка из Единого государственного реестра недвижимости об объекте недвижимости
Описание местоположения земельного участка

Земельный участок			
(вид объекта недвижимости)			
Лист №	Раздела 3.2	Всего листов раздела 3.2 : ____	Всего разделов: ____
Всего листов выписки: ____			
15.11.2021 № 99/2021/430783414			
Кадастровый номер:		02:17:000000:194(единое землепользование)	

Сведения о характерных точках границы земельного участка				
Система координат				
Зона №				
Номер точки	Координаты		Описание закрепления на местности	Средняя квадратическая погрешность определения координат характерных точек границ земельного участка, м
	X	Y		
1	2	3	4	5
4876	791604.49	1325197.34	данные отсутствуют	данные отсутствуют
4877	791553.25	1325212.75	данные отсутствуют	данные отсутствуют
4878	791528.07	1325218.13	данные отсутствуют	данные отсутствуют
4879	791505.52	1325221.14	данные отсутствуют	данные отсутствуют
4880	791458.66	1325225.15	данные отсутствуют	данные отсутствуют
4881	791422.27	1325226.73	данные отсутствуют	данные отсутствуют
4882	791420.16	1325222.06	данные отсутствуют	данные отсутствуют
4883	791411.11	1325221.93	данные отсутствуют	данные отсутствуют
4884	791408.33	1325225.48	данные отсутствуют	данные отсутствуют
4885	791390.61	1325225.45	данные отсутствуют	данные отсутствуют
4886	791359.12	1325227.32	данные отсутствуют	данные отсутствуют
4887	791286.8	1325230.73	данные отсутствуют	данные отсутствуют
4888	791285.92	1325228.46	данные отсутствуют	данные отсутствуют
4889	791284.37	1325227.17	данные отсутствуют	данные отсутствуют
4890	791281.11	1325227.52	данные отсутствуют	данные отсутствуют

Государственный регистратор		ФГИС ЕГРН
полное наименование должности	подпись	инициалы, фамилия

М.П.

Выписка из Единого государственного реестра недвижимости об объекте недвижимости
Описание местоположения земельного участка

Земельный участок			
(вид объекта недвижимости)			
Лист №	Раздела 3.2	Всего листов раздела 3.2 : ____	Всего разделов: ____
Всего листов выписки: ____			
15.11.2021 № 99/2021/430783414			
Кадастровый номер:		02:17:000000:194(единое землепользование)	

Сведения о характерных точках границы земельного участка				
Система координат				
Зона №				
Номер точки	Координаты		Описание закрепления на местности	Средняя квадратическая погрешность определения координат характерных точек границ земельного участка, м
	X	Y		
1	2	3	4	5
4891	791277.19	1325227.95	данные отсутствуют	данные отсутствуют
4892	791275.57	1325229.21	данные отсутствуют	данные отсутствуют
4893	791274.77	1325231.07	данные отсутствуют	данные отсутствуют
4894	791241.01	1325231.77	данные отсутствуют	данные отсутствуют
4895	791133.59	1325234.78	данные отсутствуют	данные отсутствуют
4896	791065.02	1325237.28	данные отсутствуют	данные отсутствуют
4897	790995.57	1325239.67	данные отсутствуют	данные отсутствуют
4898	790932.43	1325241.72	данные отсутствуют	данные отсутствуют
4899	790866.39	1325243.41	данные отсутствуют	данные отсутствуют
4900	790806.16	1325245.22	данные отсутствуют	данные отсутствуют
4901	790747.14	1325245.69	данные отсутствуют	данные отсутствуют
4902	790675.22	1325248.52	данные отсутствуют	данные отсутствуют
4903	790609	1325250.76	данные отсутствуют	данные отсутствуют
4904	790539.11	1325252.6	данные отсутствуют	данные отсутствуют
4905	790464.46	1325256.34	данные отсутствуют	данные отсутствуют

Государственный регистратор		ФГИС ЕГРН
полное наименование должности	подпись	инициалы, фамилия

М.П.

Земельный участок			
(вид объекта недвижимости)			
Лист №	Раздела 3.2	Всего листов раздела 3.2 : ____	Всего разделов: ____
Всего листов выписки: ____			
15.11.2021 № 99/2021/430783414			
Кадастровый номер:		02:17:000000:194(единое землепользование)	

Сведения о характерных точках границы земельного участка				
Система координат				
Зона №				
Номер точки	Координаты		Описание закрепления на местности	Средняя квадратическая погрешность определения координат характерных точек границ земельного участка, м
	X	Y		
1	2	3	4	5
4906	790415.71	1325258.3	данные отсутствуют	данные отсутствуют
4907	790334.37	1325260.86	данные отсутствуют	данные отсутствуют
4908	790280.23	1325263.14	данные отсутствуют	данные отсутствуют
4909	790200.05	1325263.7	данные отсутствуют	данные отсутствуют
4910	790131.97	1325264.71	данные отсутствуют	данные отсутствуют
4911	790117.4	1325264.48	данные отсутствуют	данные отсутствуют
4912	790098.06	1325261.98	данные отсутствуют	данные отсутствуют
4913	790067.96	1325254.75	данные отсутствуют	данные отсутствуют
4914	790040.24	1325243.2	данные отсутствуют	данные отсутствуют
4915	789999.53	1325218.44	данные отсутствуют	данные отсутствуют
4916	789947.16	1325187.98	данные отсутствуют	данные отсутствуют
4917	789897.95	1325158.5	данные отсутствуют	данные отсутствуют
4918	789826.75	1325116	данные отсутствуют	данные отсутствуют
4919	789761.45	1325077.6	данные отсутствуют	данные отсутствуют
4920	789699.31	1325040.01	данные отсутствуют	данные отсутствуют

Государственный регистратор		ФГИС ЕГРН
полное наименование должности	подпись	инициалы, фамилия

М.П.

Раздел 3.2

Выписка из Единого государственного реестра недвижимости об объекте недвижимости
Описание местоположения земельного участка

Земельный участок			
(вид объекта недвижимости)			
Лист №	Раздела 3.2	Всего листов раздела 3.2 : ____	Всего разделов: ____
Всего листов выписки: ____			
15.11.2021 № 99/2021/430783414			
Кадастровый номер:		02:17:000000:194(единое землепользование)	

Сведения о характерных точках границы земельного участка				
Система координат				
Зона №				
Номер точки	Координаты		Описание закрепления на местности	Средняя квадратическая погрешность определения координат характерных точек границ земельного участка, м
	X	Y		
1	2	3	4	5
4921	789622.14	1324994.92	данные отсутствуют	данные отсутствуют
4922	789554.3	1324954.42	данные отсутствуют	данные отсутствуют
4923	789509.7	1324926.17	данные отсутствуют	данные отсутствуют
4924	789426.23	1324877.57	данные отсутствуют	данные отсутствуют
4925	789346.11	1324830.74	данные отсутствуют	данные отсутствуют
4926	789324.53	1324818.2	данные отсутствуют	данные отсутствуют
4927	789371.36	1324837.61	данные отсутствуют	данные отсутствуют
4928	789748.98	1325021.72	данные отсутствуют	данные отсутствуют
4929	789818.93	1324984.67	данные отсутствуют	данные отсутствуют
4930	789848.91	1325010.91	данные отсутствуют	данные отсутствуют
4931	790303.63	1324706.9	данные отсутствуют	данные отсутствуют
4932	790304.57	1324708.43	данные отсутствуют	данные отсутствуют
4933	790188.32	1324784.23	данные отсутствуют	данные отсутствуют
4934	790039.01	1324886.23	данные отсутствуют	данные отсутствуют
4935	789948.13	1324945.52	данные отсутствуют	данные отсутствуют

Государственный регистратор		ФГИС ЕГРН
полное наименование должности	подпись	инициалы, фамилия

М.П.

Выписка из Единого государственного реестра недвижимости об объекте недвижимости
Описание местоположения земельного участка

Земельный участок			
(вид объекта недвижимости)			
Лист №	Раздела 3.2	Всего листов раздела 3.2 : ____	Всего разделов: ____
Всего листов выписки: ____			
15.11.2021 № 99/2021/430783414			
Кадастровый номер:		02:17:000000:194(единое землепользование)	

Сведения о характерных точках границы земельного участка				
Система координат				
Зона №				
Номер точки	Координаты		Описание закрепления на местности	Средняя квадратическая погрешность определения координат характерных точек границ земельного участка, м
	X	Y		
1	2	3	4	5
4936	789856.38	1325007.29	данные отсутствуют	данные отсутствуют
4937	789855.6	1325007.92	данные отсутствуют	данные отсутствуют
4938	789854.95	1325008.67	данные отсутствуют	данные отсутствуют
4939	789854.43	1325009.53	данные отсутствуют	данные отсутствуют
4940	789854.07	1325010.46	данные отсутствуют	данные отсутствуют
4941	789853.88	1325011.44	данные отсутствуют	данные отсутствуют
4942	789853.86	1325012.44	данные отсутствуют	данные отсутствуют
4943	789854.01	1325013.43	данные отсутствуют	данные отсутствуют
4944	789854.33	1325014.37	данные отсутствуют	данные отсутствуют
4945	789854.82	1325015.25	данные отсутствуют	данные отсутствуют
4946	789855.44	1325016.03	данные отсутствуют	данные отсутствуют
4947	789856.2	1325016.69	данные отсутствуют	данные отсутствуют
4948	789857.05	1325017.21	данные отсутствуют	данные отсутствуют
4949	789857.98	1325017.57	данные отсутствуют	данные отсутствуют
4950	789858.96	1325017.76	данные отсутствуют	данные отсутствуют

Государственный регистратор		ФГИС ЕГРН
полное наименование должности	подпись	инициалы, фамилия

М.П.

Раздел 3.2

Выписка из Единого государственного реестра недвижимости об объекте недвижимости
Описание местоположения земельного участка

Земельный участок			
(вид объекта недвижимости)			
Лист №	Раздела 3.2	Всего листов раздела 3.2 : ____	Всего разделов: ____
Всего листов выписки: ____			
15.11.2021 № 99/2021/430783414			
Кадастровый номер:		02:17:000000:194(единое землепользование)	

Сведения о характерных точках границы земельного участка				
Система координат				
Зона №				
Номер точки	Координаты		Описание закрепления на местности	Средняя квадратическая погрешность определения координат характерных точек границ земельного участка, м
	X	Y		
1	2	3	4	5
4951	789859.97	1325017.79	данные отсутствуют	данные отсутствуют
4952	789860.95	1325017.63	данные отсутствуют	данные отсутствуют
4953	789861.91	1325017.31	данные отсутствуют	данные отсутствуют
4954	789862.8	1325016.82	данные отсутствуют	данные отсутствуют
4955	789954.44	1324955.12	данные отсутствуют	данные отсутствуют
4956	790045.33	1324895.82	данные отсутствуют	данные отсутствуют
4957	790194.64	1324793.83	данные отсутствуют	данные отсутствуют
4958	790309.08	1324719.2	данные отсутствуют	данные отсутствуют
4959	790320.06	1324736.24	данные отсутствуют	данные отсутствуют
4960	790392.44	1324845.94	данные отсутствуют	данные отсутствуют
4961	790441.68	1324923.25	данные отсутствуют	данные отсутствуют
4962	790288.87	1325014.39	данные отсутствуют	данные отсутствуют
4963	790102.68	1325124.67	данные отсутствуют	данные отсутствуют
4964	790101.87	1325125.25	данные отсутствуют	данные отсутствуют
4965	790101.17	1325125.97	данные отсутствуют	данные отсутствуют

Государственный регистратор		ФГИС ЕГРН
полное наименование должности	подпись	инициалы, фамилия

М.П.

Земельный участок			
(вид объекта недвижимости)			
Лист №	Раздела 3.2	Всего листов раздела 3.2 : ____	Всего разделов: ____
Всего листов выписки: ____			
15.11.2021 № 99/2021/430783414			
Кадастровый номер:		02:17:000000:194(единое землепользование)	

Сведения о характерных точках границы земельного участка				
Система координат				
Зона №				
Номер точки	Координаты		Описание закрепления на местности	Средняя квадратическая погрешность определения координат характерных точек границ земельного участка, м
	X	Y		
1	2	3	4	5
4966	790100.61	1325126.79	данные отсутствуют	данные отсутствуют
4967	790100.2	1325127.7	данные отсутствуют	данные отсутствуют
4968	790099.95	1325128.67	данные отсутствуют	данные отсутствуют
4969	790099.87	1325129.67	данные отсутствуют	данные отсутствуют
4970	790099.96	1325130.66	данные отсутствуют	данные отсутствуют
4971	790100.23	1325131.63	данные отсутствуют	данные отсутствуют
4972	790100.66	1325132.53	данные отсутствуют	данные отсутствуют
4973	790101.24	1325133.34	данные отсутствуют	данные отсутствуют
4974	790101.96	1325134.05	данные отсутствуют	данные отсутствуют
4975	790102.78	1325134.61	данные отсутствуют	данные отсутствуют
4976	790103.69	1325135.03	данные отсутствуют	данные отсутствуют
4977	790104.67	1325135.28	данные отсутствуют	данные отсутствуют
4978	790105.65	1325135.36	данные отсутствуют	данные отсутствуют
4979	790106.65	1325135.26	данные отсутствуют	данные отсутствуют
4980	790107.61	1325135	данные отсутствуют	данные отсутствуют

Государственный регистратор		ФГИС ЕГРН
полное наименование должности	подпись	инициалы, фамилия

М.П.

Раздел 3.2

Выписка из Единого государственного реестра недвижимости об объекте недвижимости
Описание местоположения земельного участка

Земельный участок			
(вид объекта недвижимости)			
Лист №	Раздела 3.2	Всего листов раздела 3.2 : ____	Всего разделов: ____
Всего листов выписки: ____			
15.11.2021 № 99/2021/430783414			
Кадастровый номер:		02:17:000000:194(единое землепользование)	

Сведения о характерных точках границы земельного участка				
Система координат				
Зона №				
Номер точки	Координаты		Описание закрепления на местности	Средняя квадратическая погрешность определения координат характерных точек границ земельного участка, м
	X	Y		
1	2	3	4	5
4981	790108.54	1325134.56	данные отсутствуют	данные отсутствуют
4982	790294.72	1325024.28	данные отсутствуют	данные отсутствуют
4983	790452.65	1324930.09	данные отсутствуют	данные отсутствуют
4984	790453.46	1324929.5	данные отсутствуют	данные отсутствуют
4985	790454.16	1324928.78	данные отсутствуют	данные отсутствуют
4986	790454.72	1324927.96	данные отсутствуют	данные отсутствуют
4987	790455.13	1324927.05	данные отсутствуют	данные отсутствуют
4988	790455.38	1324926.08	данные отсутствуют	данные отсутствуют
4989	790455.45	1324925.08	данные отсутствуют	данные отсутствуют
4990	790455.35	1324924.08	данные отсутствуют	данные отсутствуют
4991	790455.08	1324923.12	данные отсутствуют	данные отсутствуют
4992	790454.55	1324922.06	данные отсутствуют	данные отсутствуют
4993	790402.05	1324839.65	данные отсутствуют	данные отсутствуют
4994	790329.71	1324729.99	данные отсутствуют	данные отсутствуют
4995	790311.04	1324698.94	данные отсутствуют	данные отсутствуют

Государственный регистратор		ФГИС ЕГРН
полное наименование должности	подпись	инициалы, фамилия

М.П.

Выписка из Единого государственного реестра недвижимости об объекте недвижимости
Описание местоположения земельного участка

Земельный участок			
(вид объекта недвижимости)			
Лист № <u> </u> Раздела 3.2	Всего листов раздела 3.2 : <u> </u>	Всего разделов: <u> </u>	Всего листов выписки: <u> </u>
15.11.2021 № 99/2021/430783414			
Кадастровый номер:		02:17:000000:194(единое землепользование)	

Сведения о характерных точках границы земельного участка				
Система координат				
Зона №				
Номер точки	Координаты		Описание закрепления на местности	Средняя квадратическая погрешность определения координат характерных точек границ земельного участка, м
	X	Y		
1	2	3	4	5
4996	790292.73	1324667.73	данные отсутствуют	данные отсутствуют
4997	790120.59	1324398.43	данные отсутствуют	данные отсутствуют
4998	789970.76	1324178.15	данные отсутствуют	данные отсутствуют
4999	789990.48	1324170.64	данные отсутствуют	данные отсутствуют
5000	790298.8	1324675.84	данные отсутствуют	данные отсутствуют
5001	790306.11	1324688.75	данные отсутствуют	данные отсутствуют
5002	790310.5	1324697.84	данные отсутствуют	данные отсутствуют
5003	790313.9	1324701.7	данные отсутствуют	данные отсутствуют
5004	790326.42	1324720.66	данные отсутствуют	данные отсутствуют
5005	790351.22	1324758.21	данные отсутствуют	данные отсутствуют
5006	790376.02	1324795.75	данные отсутствуют	данные отсутствуют
5007	790400.83	1324833.3	данные отсутствуют	данные отсутствуют
5008	790450.43	1324908.4	данные отсутствуют	данные отсутствуют
5009	791018.41	1324582.18	данные отсутствуют	данные отсутствуют
5010	790995.35	1324543.54	данные отсутствуют	данные отсутствуют

Государственный регистратор		ФГИС ЕГРН
полное наименование должности	подпись	инициалы, фамилия

М.П.

Раздел 3.2

Выписка из Единого государственного реестра недвижимости об объекте недвижимости
Описание местоположения земельного участка

Земельный участок			
(вид объекта недвижимости)			
Лист № <u> </u> Раздела 3.2	Всего листов раздела 3.2 : <u> </u>	Всего разделов: <u> </u>	Всего листов выписки: <u> </u>
15.11.2021 № 99/2021/430783414			
Кадастровый номер:		02:17:000000:194(единое землепользование)	

Сведения о характерных точках границы земельного участка				
Система координат				
Зона №				
Номер точки	Координаты		Описание закрепления на местности	Средняя квадратическая погрешность определения координат характерных точек границ земельного участка, м
	X	Y		
1	2	3	4	5
5011	790980.23	1324516.2	данные отсутствуют	данные отсутствуют
5012	790992.2	1324536.22	данные отсутствуют	данные отсутствуют
5013	791021.96	1324586.01	данные отсутствуют	данные отсутствуют
5014	790916.9	1324645.39	данные отсутствуют	данные отсутствуют
5015	790916.78	1324645.46	данные отсутствуют	данные отсутствуют
5016	790694.38	1324775.71	данные отсутствуют	данные отсутствуют
5017	790572.18	1324847.27	данные отсутствуют	данные отсутствуют
5018	790571.37	1324847.85	данные отсутствуют	данные отсутствуют
5019	790570.66	1324848.56	данные отсутствуют	данные отсутствуют
5020	790570.1	1324849.38	данные отсутствуют	данные отсутствуют
5021	790569.68	1324850.29	данные отсутствуют	данные отсутствуют
5022	790569.42	1324851.26	данные отсутствуют	данные отсутствуют
5023	790569.34	1324852.25	данные отсутствуют	данные отсутствуют
5024	790569.43	1324853.25	данные отсутствуют	данные отсутствуют
5025	790569.7	1324854.21	данные отсутствуют	данные отсутствуют

Государственный регистратор		ФГИС ЕГРН
полное наименование должности	подпись	инициалы, фамилия

М.П.

Выписка из Единого государственного реестра недвижимости об объекте недвижимости
Описание местоположения земельного участка

Земельный участок			
(вид объекта недвижимости)			
Лист №	Раздела 3.2	Всего листов раздела 3.2 : ____	Всего разделов: ____
Всего листов выписки: ____			
15.11.2021 № 99/2021/430783414			
Кадастровый номер:		02:17:000000:194(единое землепользование)	

Сведения о характерных точках границы земельного участка				
Система координат				
Зона №				
Номер точки	Координаты		Описание закрепления на местности	Средняя квадратическая погрешность определения координат характерных точек границ земельного участка, м
	X	Y		
1	2	3	4	5
5026	790570.12	1324855.12	данные отсутствуют	данные отсутствуют
5027	790570.7	1324855.94	данные отсутствуют	данные отсутствуют
5028	790571.41	1324856.64	данные отсутствуют	данные отсутствуют
5029	790572.23	1324857.21	данные отсутствуют	данные отсутствуют
5030	790573.14	1324857.63	данные отсутствуют	данные отсутствуют
5031	790574.1	1324857.89	данные отсутствуют	данные отсутствуют
5032	790575.1	1324857.97	данные отсутствуют	данные отсутствуют
5033	790576.1	1324857.88	данные отсутствуют	данные отсутствуют
5034	790577.06	1324857.62	данные отсутствуют	данные отсутствуют
5035	790577.99	1324857.18	данные отсутствуют	данные отсутствуют
5036	790700.18	1324785.62	данные отсутствуют	данные отсутствуют
5037	790922.6	1324655.8	данные отсутствуют	данные отсутствуют
5038	791011.02	1324606.06	данные отсутствуют	данные отсутствуют
5039	791032.72	1324593.19	данные отсутствуют	данные отсутствуют
5040	791033.21	1324592.86	данные отсутствуют	данные отсутствуют

Государственный регистратор		ФГИС ЕГРН
полное наименование должности	подпись	инициалы, фамилия

М.П.

Раздел 3.2

Выписка из Единого государственного реестра недвижимости об объекте недвижимости
Описание местоположения земельного участка

Земельный участок			
(вид объекта недвижимости)			
Лист №	Раздела 3.2	Всего листов раздела 3.2 : ____	Всего разделов: ____
Всего листов выписки: ____			
15.11.2021 № 99/2021/430783414			
Кадастровый номер:		02:17:000000:194(единое землепользование)	

Сведения о характерных точках границы земельного участка				
Система координат				
Зона №				
Номер точки	Координаты		Описание закрепления на местности	Средняя квадратическая погрешность определения координат характерных точек границ земельного участка, м
	X	Y		
1	2	3	4	5
5041	791033.55	1324592.63	данные отсутствуют	данные отсутствуют
5042	791033.93	1324592.27	данные отсутствуют	данные отсутствуют
5043	791034.27	1324591.93	данные отсутствуют	данные отсутствуют
5044	791034.56	1324591.54	данные отсутствуют	данные отсутствуют
5045	791034.86	1324591.12	данные отсутствуют	данные отсутствуют
5046	791035.11	1324590.6	данные отсутствуют	данные отсутствуют
5047	791035.36	1324590.06	данные отсутствуют	данные отсутствуют
5048	791035.57	1324589.33	данные отсутствуют	данные отсутствуют
5049	791035.67	1324588.63	данные отсутствуют	данные отсутствуют
5050	791035.68	1324588.09	данные отсутствуют	данные отсутствуют
5051	791035.64	1324587.68	данные отсутствуют	данные отсутствуют
5052	791035.61	1324587.27	данные отсутствуют	данные отсутствуют
5053	791035.47	1324586.7	данные отсутствуют	данные отсутствуют
5054	791035.31	1324586.14	данные отсутствуют	данные отсутствуют
5055	791034.97	1324585.39	данные отсутствуют	данные отсутствуют

Государственный регистратор		ФГИС ЕГРН
полное наименование должности	подпись	инициалы, фамилия

М.П.

Выписка из Единого государственного реестра недвижимости об объекте недвижимости
Описание местоположения земельного участка

Земельный участок			
(вид объекта недвижимости)			
Лист №	Раздела 3.2	Всего листов раздела 3.2 : ____	Всего разделов: ____
Всего листов выписки: ____			
15.11.2021 № 99/2021/430783414			
Кадастровый номер:		02:17:000000:194(единое землепользование)	

Сведения о характерных точках границы земельного участка				
Система координат				
Зона №				
Номер точки	Координаты		Описание закрепления на местности	Средняя квадратическая погрешность определения координат характерных точек границ земельного участка, м
	X	Y		
1	2	3	4	5
5056	791034.87	1324585.21	данные отсутствуют	данные отсутствуют
5057	791002.06	1324530.32	данные отсутствуют	данные отсутствуют
5058	790986.04	1324502.84	данные отсутствуют	данные отсутствуют
5059	791036	1324577.38	данные отсутствуют	данные отсутствуют
5060	791493.11	1324309.19	данные отсутствуют	данные отсутствуют
5061	791493.25	1324309.85	данные отсутствуют	данные отсутствуют
5062	791314.25	1324415.13	данные отсутствуют	данные отсутствуют
5063	791108.98	1324535.42	данные отсутствуют	данные отсутствуют
5064	791052.72	1324568.13	данные отсутствуют	данные отсутствуют
5065	791051.9	1324568.71	данные отсутствуют	данные отсутствуют
5066	791051.2	1324569.42	данные отсутствуют	данные отсутствуют
5067	791050.63	1324570.25	данные отсутствуют	данные отсутствуют
5068	791050.21	1324571.15	данные отсутствуют	данные отсутствуют
5069	791049.96	1324572.12	данные отсутствуют	данные отсутствуют
5070	791049.88	1324573.12	данные отсутствуют	данные отсутствуют

Государственный регистратор		ФГИС ЕГРН
полное наименование должности	подпись	инициалы, фамилия

М.П.

Раздел 3.2

Выписка из Единого государственного реестра недвижимости об объекте недвижимости
Описание местоположения земельного участка

Земельный участок			
(вид объекта недвижимости)			
Лист №	Раздела 3.2	Всего листов раздела 3.2 : ____	Всего разделов: ____
Всего листов выписки: ____			
15.11.2021 № 99/2021/430783414			
Кадастровый номер:		02:17:000000:194(единое землепользование)	

Сведения о характерных точках границы земельного участка				
Система координат				
Зона №				
Номер точки	Координаты		Описание закрепления на местности	Средняя квадратическая погрешность определения координат характерных точек границ земельного участка, м
	X	Y		
1	2	3	4	5
5071	791049.97	1324574.11	данные отсутствуют	данные отсутствуют
5072	791050.23	1324575.08	данные отсутствуют	данные отсутствуют
5073	791050.66	1324575.98	данные отсутствуют	данные отсутствуют
5074	791051.24	1324576.8	данные отсутствуют	данные отсутствуют
5075	791051.95	1324577.5	данные отсутствуют	данные отсутствуют
5076	791052.77	1324578.07	данные отсутствуют	данные отсутствуют
5077	791053.67	1324578.49	данные отсутствуют	данные отсутствуют
5078	791054.64	1324578.75	данные отсутствуют	данные отсутствуют
5079	791055.64	1324578.83	данные отсутствуют	данные отсутствуют
5080	791056.63	1324578.75	данные отсутствуют	данные отсутствуют
5081	791057.6	1324578.48	данные отсутствуют	данные отсутствуют
5082	791058.53	1324578.05	данные отсутствуют	данные отсутствуют
5083	791114.77	1324545.34	данные отсутствуют	данные отсутствуют
5084	791320.04	1324425.06	данные отсутствуют	данные отсутствуют
5085	791495.42	1324321.64	данные отсутствуют	данные отсутствуют

Государственный регистратор		ФГИС ЕГРН
полное наименование должности	подпись	инициалы, фамилия

М.П.

Земельный участок			
(вид объекта недвижимости)			
Лист №	Раздела 3.2	Всего листов раздела 3.2 : ____	Всего разделов: ____
Всего листов выписки: ____			
15.11.2021 № 99/2021/430783414			
Кадастровый номер:		02:17:000000:194(единое землепользование)	

Сведения о характерных точках границы земельного участка				
Система координат				
Зона №				
Номер точки	Координаты		Описание закрепления на местности	Средняя квадратическая погрешность определения координат характерных точек границ земельного участка, м
	X	Y		
1	2	3	4	5
5086	791499.24	1324342.21	данные отсутствуют	данные отсутствуют
5087	791533.81	1324544.92	данные отсутствуют	данные отсутствуют
5088	791533.85	1324550.6	данные отсутствуют	данные отсутствуют
5089	791343.17	1324662.72	данные отсутствуют	данные отсутствуют
5090	791160.05	1324773.29	данные отсутствуют	данные отсутствуют
5091	791159.24	1324773.88	данные отсутствуют	данные отсутствуют
5092	791158.55	1324774.61	данные отсутствуют	данные отсутствуют
5093	791158	1324775.44	данные отсутствуют	данные отсутствуют
5094	791157.59	1324776.35	данные отсутствуют	данные отсутствуют
5095	791157.36	1324777.32	данные отсутствуют	данные отсутствуют
5096	791157.29	1324778.32	данные отсутствуют	данные отсутствуют
5097	791157.4	1324779.32	данные отсутствуют	данные отсутствуют
5098	791157.68	1324780.28	данные отсутствуют	данные отсутствуют
5099	791158.12	1324781.17	данные отсутствуют	данные отсутствуют
5100	791158.71	1324781.98	данные отсутствуют	данные отсутствуют

Государственный регистратор		ФГИС ЕГРН
полное наименование должности	подпись	инициалы, фамилия

М.П.

Раздел 3.2

Выписка из Единого государственного реестра недвижимости об объекте недвижимости
Описание местоположения земельного участка

Земельный участок			
(вид объекта недвижимости)			
Лист №	Раздела 3.2	Всего листов раздела 3.2 : ____	Всего разделов: ____
Всего листов выписки: ____			
15.11.2021 № 99/2021/430783414			
Кадастровый номер:		02:17:000000:194(единое землепользование)	

Сведения о характерных точках границы земельного участка				
Система координат				
Зона №				
Номер точки	Координаты		Описание закрепления на местности	Средняя квадратическая погрешность определения координат характерных точек границ земельного участка, м
	X	Y		
1	2	3	4	5
5101	791159.43	1324782.67	данные отсутствуют	данные отсутствуют
5102	791160.26	1324783.23	данные отсутствуют	данные отсутствуют
5103	791161.18	1324783.64	данные отсутствуют	данные отсутствуют
5104	791162.15	1324783.88	данные отсутствуют	данные отсутствуют
5105	791163.14	1324783.94	данные отсутствуют	данные отсутствуют
5106	791164.14	1324783.84	данные отсутствуют	данные отсутствуют
5107	791165.1	1324783.56	данные отсутствуют	данные отсутствуют
5108	791166.02	1324783.11	данные отсутствуют	данные отсутствуют
5109	791349.03	1324672.61	данные отсутствуют	данные отсутствуют
5110	791533.97	1324563.92	данные отсутствуют	данные отсутствуют
5111	791534.53	1324632.43	данные отсутствуют	данные отсутствуют
5112	791518.35	1324809.71	данные отсутствуют	данные отсутствуют
5113	791505.67	1324915.38	данные отсутствуют	данные отсутствуют
5114	791505.64	1324916.38	данные отсутствуют	данные отсутствуют
5115	791505.79	1324917.37	данные отсутствуют	данные отсутствуют

Государственный регистратор		ФГИС ЕГРН
полное наименование должности	подпись	инициалы, фамилия

М.П.

Выписка из Единого государственного реестра недвижимости об объекте недвижимости
Описание местоположения земельного участка

Земельный участок			
(вид объекта недвижимости)			
Лист №	Раздела 3.2	Всего листов раздела 3.2 : ____	Всего разделов: ____
Всего листов выписки: ____			
15.11.2021 № 99/2021/430783414			
Кадастровый номер:		02:17:000000:194(единое землепользование)	

Сведения о характерных точках границы земельного участка				
Система координат				
Зона №				
Номер точки	Координаты		Описание закрепления на местности	Средняя квадратическая погрешность определения координат характерных точек границ земельного участка, м
	X	Y		
1	2	3	4	5
5116	791506.09	1324918.32	данные отсутствуют	данные отсутствуют
5117	791506.56	1324919.2	данные отсутствуют	данные отсутствуют
5118	791507.18	1324919.99	данные отсутствуют	данные отсутствуют
5119	791507.92	1324920.66	данные отсутствуют	данные отсутствуют
5120	791508.77	1324921.19	данные отсутствуют	данные отсутствуют
5121	791509.7	1324921.56	данные отсутствуют	данные отсутствуют
5122	791510.68	1324921.77	данные отсутствуют	данные отсутствуют
5123	791511.68	1324921.8	данные отсутствуют	данные отсутствуют
5124	791512.67	1324921.66	данные отсутствуют	данные отсутствуют
5125	791513.62	1324921.35	данные отсутствуют	данные отсутствуют
5126	791514.5	1324920.88	данные отсутствуют	данные отсутствуют
5127	791515.29	1324920.27	данные отсутствуют	данные отсутствуют
5128	791515.96	1324919.53	данные отсутствуют	данные отсутствуют
5129	791516.49	1324918.68	данные отсутствуют	данные отсутствуют
5130	791516.87	1324917.75	данные отсутствуют	данные отсутствуют

Государственный регистратор		ФГИС ЕГРН
полное наименование должности	подпись	инициалы, фамилия

М.П.

Раздел 3.2

Выписка из Единого государственного реестра недвижимости об объекте недвижимости
Описание местоположения земельного участка

Земельный участок			
(вид объекта недвижимости)			
Лист №	Раздела 3.2	Всего листов раздела 3.2 : ____	Всего разделов: ____
Всего листов выписки: ____			
15.11.2021 № 99/2021/430783414			
Кадастровый номер:		02:17:000000:194(единое землепользование)	

Сведения о характерных точках границы земельного участка				
Система координат				
Зона №				
Номер точки	Координаты		Описание закрепления на местности	Средняя квадратическая погрешность определения координат характерных точек границ земельного участка, м
	X	Y		
1	2	3	4	5
5131	791517.08	1324916.75	данные отсутствуют	данные отсутствуют
5132	791529.79	1324810.84	данные отсутствуют	данные отсутствуют
5133	791546.03	1324632.62	данные отсутствуют	данные отсутствуют
5134	791545.29	1324544.36	данные отсутствуют	данные отсутствуют
5135	791545.21	1324543.45	данные отсутствуют	данные отсутствуют
5136	791510.55	1324340.15	данные отсутствуют	данные отсутствуют
5137	791473.16	1324139.13	данные отсутствуют	данные отсутствуют
5138	791464.6	1324086.07	данные отсутствуют	данные отсутствуют
5139	791459.41	1324073.36	данные отсутствуют	данные отсутствуют
5140	791378.47	1323967.81	данные отсутствуют	данные отсутствуют
5141	791203.43	1323743.02	данные отсутствуют	данные отсутствуют
5142	791109.6	1323613.2	данные отсутствуют	данные отсутствуют
5143	791058.96	1323556.17	данные отсутствуют	данные отсутствуют
5144	790957.64	1323460.95	данные отсутствуют	данные отсутствуют
5145	790882.19	1323396.07	данные отсутствуют	данные отсутствуют

Государственный регистратор		ФГИС ЕГРН
полное наименование должности	подпись	инициалы, фамилия

М.П.

Земельный участок			
(вид объекта недвижимости)			
Лист №	Раздела 3.2	Всего листов раздела 3.2 : ____	Всего разделов: ____
Всего листов выписки: ____			
15.11.2021 № 99/2021/430783414			
Кадастровый номер:		02:17:000000:194(единое землепользование)	

Сведения о характерных точках границы земельного участка				
Система координат				
Зона №				
Номер точки	Координаты		Описание закрепления на местности	Средняя квадратическая погрешность определения координат характерных точек границ земельного участка, м
	X	Y		
1	2	3	4	5
5146	790869.29	1323384.76	данные отсутствуют	данные отсутствуют
5147	790687.84	1323214.55	данные отсутствуют	данные отсутствуют
5148	790523.27	1323068.99	данные отсутствуют	данные отсутствуют
5149	790465.18	1323019.36	данные отсутствуют	данные отсутствуют
5150	790463.58	1323018.24	данные отсутствуют	данные отсутствуют
5151	790461.85	1323018	данные отсутствуют	данные отсутствуют
5152	790370.4	1323011.58	данные отсутствуют	данные отсутствуют
5153	790370.21	1323011.57	данные отсутствуют	данные отсутствуют
5154	790280.61	1323008.19	данные отсутствуют	данные отсутствуют
5155	790137.21	1322999.06	данные отсутствуют	данные отсутствуют
5156	790136.21	1322999.09	данные отсутствуют	данные отсутствуют
5157	790135.23	1322999.28	данные отсутствуют	данные отсутствуют
5158	790134.3	1322999.65	данные отсутствуют	данные отсутствуют
5159	790133.45	1323000.17	данные отсутствуют	данные отсутствуют
5160	790132.69	1323000.83	данные отсутствуют	данные отсутствуют

Государственный регистратор		ФГИС ЕГРН
полное наименование должности	подпись	инициалы, фамилия

М.П.

Раздел 3.2

Выписка из Единого государственного реестра недвижимости об объекте недвижимости
Описание местоположения земельного участка

Земельный участок			
(вид объекта недвижимости)			
Лист №	Раздела 3.2	Всего листов раздела 3.2 : ____	Всего разделов: ____
Всего листов выписки: ____			
15.11.2021 № 99/2021/430783414			
Кадастровый номер:		02:17:000000:194(единое землепользование)	

Сведения о характерных точках границы земельного участка				
Система координат				
Зона №				
Номер точки	Координаты		Описание закрепления на местности	Средняя квадратическая погрешность определения координат характерных точек границ земельного участка, м
	X	Y		
1	2	3	4	5
5161	790132.08	1323001.61	данные отсутствуют	данные отсутствуют
5162	790131.59	1323002.48	данные отсутствуют	данные отсутствуют
5163	790131.27	1323003.43	данные отсутствуют	данные отсутствуют
5164	790131.11	1323004.42	данные отсутствуют	данные отсутствуют
5165	790131.13	1323005.42	данные отсутствуют	данные отсутствуют
5166	790131.33	1323006.4	данные отсутствуют	данные отсутствуют
5167	790131.7	1323007.33	данные отсутствуют	данные отсутствуют
5168	790132.21	1323008.19	данные отсутствуют	данные отсутствуют
5169	790132.88	1323008.94	данные отсутствуют	данные отсутствуют
5170	790133.65	1323009.57	данные отсутствуют	данные отсутствуют
5171	790134.52	1323010.05	данные отсутствуют	данные отсутствуют
5172	790135.47	1323010.37	данные отсутствуют	данные отсутствуют
5173	790136.48	1323010.53	данные отсутствуют	данные отсутствуют
5174	790279.96	1323019.67	данные отсутствуют	данные отсутствуют
5175	790369.69	1323023.05	данные отсутствуют	данные отсутствуют

Государственный регистратор		ФГИС ЕГРН
полное наименование должности	подпись	инициалы, фамилия

М.П.

Выписка из Единого государственного реестра недвижимости об объекте недвижимости
Описание местоположения земельного участка

Земельный участок			
(вид объекта недвижимости)			
Лист №	Раздела 3.2	Всего листов раздела 3.2 : ____	Всего разделов: ____
Всего листов выписки: ____			
15.11.2021 № 99/2021/430783414			
Кадастровый номер:		02:17:000000:194(единое землепользование)	

Сведения о характерных точках границы земельного участка				
Система координат				
Зона №				
Номер точки	Координаты		Описание закрепления на местности	Средняя квадратическая погрешность определения координат характерных точек границ земельного участка, м
	X	Y		
1	2	3	4	5
5176	790459.15	1323029.33	данные отсутствуют	данные отсутствуют
5177	790515.72	1323077.65	данные отсутствуют	данные отсутствуют
5178	790667.83	1323211.67	данные отсутствуют	данные отсутствуют
5179	790668.78	1323254.27	данные отсутствуют	данные отсутствуют
5180	790671.2	1323304.88	данные отсутствуют	данные отсутствуют
5181	790671.34	1323305.87	данные отсутствуют	данные отсутствуют
5182	790671.64	1323306.82	данные отсутствуют	данные отсутствуют
5183	790672.11	1323307.7	данные отсутствуют	данные отсутствуют
5184	790672.72	1323308.49	данные отсутствуют	данные отсутствуют
5185	790673.46	1323309.17	данные отсутствуют	данные отсутствуют
5186	790674.31	1323309.7	данные отсутствуют	данные отсутствуют
5187	790675.24	1323310.08	данные отсутствуют	данные отсутствуют
5188	790676.21	1323310.29	данные отсутствуют	данные отсутствуют
5189	790677.21	1323310.33	данные отсутствуют	данные отсутствуют
5190	790678.2	1323310.19	данные отсутствуют	данные отсутствуют

Государственный регистратор		ФГИС ЕГРН
полное наименование должности	подпись	инициалы, фамилия

М.П.

Раздел 3.2

Выписка из Единого государственного реестра недвижимости об объекте недвижимости
Описание местоположения земельного участка

Земельный участок			
(вид объекта недвижимости)			
Лист №	Раздела 3.2	Всего листов раздела 3.2 : ____	Всего разделов: ____
Всего листов выписки: ____			
15.11.2021 № 99/2021/430783414			
Кадастровый номер:		02:17:000000:194(единое землепользование)	

Сведения о характерных точках границы земельного участка				
Система координат				
Зона №				
Номер точки	Координаты		Описание закрепления на местности	Средняя квадратическая погрешность определения координат характерных точек границ земельного участка, м
	X	Y		
1	2	3	4	5
5191	790679.15	1323309.89	данные отсутствуют	данные отсутствуют
5192	790680.04	1323309.43	данные отсутствуют	данные отсутствуют
5193	790680.83	1323308.81	данные отсутствуют	данные отсутствуют
5194	790681.5	1323308.08	данные отсутствуют	данные отсутствуют
5195	790681.95	1323307.38	данные отсутствуют	данные отсутствуют
5196	790682.42	1323306.31	данные отсутствуют	данные отсутствуют
5197	790682.63	1323305.33	данные отсутствуют	данные отсутствуют
5198	790682.67	1323304.3	данные отсутствуют	данные отсутствуют
5199	790682.06	1323284.68	данные отсутствуют	данные отсутствуют
5200	790680.88	1323254.4	данные отсутствуют	данные отсутствуют
5201	790679.48	1323222.47	данные отсутствуют	данные отсутствуют
5202	790861.62	1323393.31	данные отсутствуют	данные отсутствуют
5203	790877.22	1323406.84	данные отсутствуют	данные отсутствуют
5204	790950.21	1323469.71	данные отсутствуют	данные отсутствуют
5205	791050.9	1323564.36	данные отсутствуют	данные отсутствуют

Государственный регистратор		ФГИС ЕГРН
полное наименование должности	подпись	инициалы, фамилия

М.П.

Земельный участок			
(вид объекта недвижимости)			
Лист №	Раздела 3.2	Всего листов раздела 3.2 : ____	Всего разделов: ____
Всего листов выписки: ____			
15.11.2021 № 99/2021/430783414			
Кадастровый номер:		02:17:000000:194(единое землепользование)	

Сведения о характерных точках границы земельного участка				
Система координат				
Зона №				
Номер точки	Координаты		Описание закрепления на местности	Средняя квадратическая погрешность определения координат характерных точек границ земельного участка, м
	X	Y		
1	2	3	4	5
5206	791100.59	1323620.35	данные отсутствуют	данные отсутствуют
5207	791132.9	1323665.07	данные отсутствуют	данные отсутствуют
5208	791088.89	1323609.78	данные отсутствуют	данные отсутствуют
5209	791088.79	1323609.7	данные отсутствуют	данные отсутствуют
5210	788592	1324838.48	данные отсутствуют	данные отсутствуют
5211	788590.12	1324705.09	данные отсутствуют	данные отсутствуют
5212	788648.36	1324340.61	данные отсутствуют	данные отсутствуют
5213	788739.88	1324284.56	данные отсутствуют	данные отсутствуют
5214	788824.43	1324280.8	данные отсутствуют	данные отсутствуют
5215	788858.24	1324209.41	данные отсутствуют	данные отсутствуют
5216	788848.85	1324098.57	данные отсутствуют	данные отсутствуют
5217	788655.34	1324102.32	данные отсутствуют	данные отсутствуют
5218	788590.51	1324061.84	данные отсутствуют	данные отсутствуют
5219	787881.3	1324205.65	данные отсутствуют	данные отсутствуют
5220	788007.18	1324246.99	данные отсутствуют	данные отсутствуют

Государственный регистратор		ФГИС ЕГРН
полное наименование должности	подпись	инициалы, фамилия

М.П.

Раздел 3.2

Выписка из Единого государственного реестра недвижимости об объекте недвижимости
Описание местоположения земельного участка

Земельный участок			
(вид объекта недвижимости)			
Лист №	Раздела 3.2	Всего листов раздела 3.2 : ____	Всего разделов: ____
Всего листов выписки: ____			
15.11.2021 № 99/2021/430783414			
Кадастровый номер:		02:17:000000:194(единое землепользование)	

Сведения о характерных точках границы земельного участка				
Система координат				
Зона №				
Номер точки	Координаты		Описание закрепления на местности	Средняя квадратическая погрешность определения координат характерных точек границ земельного участка, м
	X	Y		
1	2	3	4	5
5221	788065.42	1324308.98	данные отсутствуют	данные отсутствуют
5222	788062.19	1324398.85	данные отсутствуют	данные отсутствуют
5223	788011.47	1324474	данные отсутствуют	данные отсутствуют
5224	788058.44	1324648.73	данные отсутствуют	данные отсутствуют
5225	788118.55	1324810.3	данные отсутствуют	данные отсутствуют
5226	788201.22	1324917.39	данные отсутствуют	данные отсутствуют
5227	788330.85	1325020.72	данные отсутствуют	данные отсутствуют
5228	791312.93	1324446.64	данные отсутствуют	данные отсутствуют
5229	791296.45	1324440.64	данные отсутствуют	данные отсутствуют
5230	790581	1324856.1	данные отсутствуют	данные отсутствуют
5231	790567.5	1324886.1	данные отсутствуют	данные отсутствуют
5232	790575	1325067.58	данные отсутствуют	данные отсутствуют
5233	790420.52	1325083.33	данные отсутствуют	данные отсутствуют
5234	790361.27	1325089.33	данные отсутствуют	данные отсутствуют
5235	790336.53	1325110.33	данные отсутствуют	данные отсутствуют

Государственный регистратор		ФГИС ЕГРН
полное наименование должности	подпись	инициалы, фамилия

М.П.

Выписка из Единого государственного реестра недвижимости об объекте недвижимости
Описание местоположения земельного участка

Земельный участок			
(вид объекта недвижимости)			
Лист №	Раздела 3.2	Всего листов раздела 3.2 : ____	Всего разделов: ____
Всего листов выписки: ____			
15.11.2021 № 99/2021/430783414			
Кадастровый номер:		02:17:000000:194(единое землепользование)	

Сведения о характерных точках границы земельного участка				
Система координат				
Зона №				
Номер точки	Координаты		Описание закрепления на местности	Средняя квадратическая погрешность определения координат характерных точек границ земельного участка, м
	X	Y		
1	2	3	4	5
5236	790344.77	1325216.82	данные отсутствуют	данные отсутствуют
5237	790377.02	1325257.31	данные отсутствуют	данные отсутствуют
5238	790804.48	1325240.06	данные отсутствуют	данные отсутствуют
5239	790827.73	1325216.82	данные отсутствуют	данные отсутствуют
5240	790853.97	1325222.07	данные отсутствуют	данные отсутствуют
5241	790978.46	1325214.57	данные отсутствуют	данные отсутствуют
5242	791006.96	1325231.06	данные отсутствуют	данные отсутствуют
5243	791286.68	1325221.32	данные отсутствуют	данные отсутствуют
5244	791402.92	1325215.32	данные отсутствуют	данные отсутствуют
5245	791438.92	1325177.07	данные отсутствуют	данные отсутствуют
5246	791447.91	1325113.33	данные отсутствуют	данные отсутствуют
5247	791438.17	1325060.08	данные отсутствуют	данные отсутствуют
5248	791411.92	1325024.08	данные отсутствуют	данные отсутствуют
5249	791402.92	1324993.34	данные отсутствуют	данные отсутствуют
5250	791354.92	1324906.35	данные отсутствуют	данные отсутствуют

Государственный регистратор		ФГИС ЕГРН
полное наименование должности	подпись	инициалы, фамилия

М.П.

Раздел 3.2

Выписка из Единого государственного реестра недвижимости об объекте недвижимости
Описание местоположения земельного участка

Земельный участок			
(вид объекта недвижимости)			
Лист №	Раздела 3.2	Всего листов раздела 3.2 : ____	Всего разделов: ____
Всего листов выписки: ____			
15.11.2021 № 99/2021/430783414			
Кадастровый номер:		02:17:000000:194(единое землепользование)	

Сведения о характерных точках границы земельного участка				
Система координат				
Зона №				
Номер точки	Координаты		Описание закрепления на местности	Средняя квадратическая погрешность определения координат характерных точек границ земельного участка, м
	X	Y		
1	2	3	4	5
5251	791363.92	1324704.62	данные отсутствуют	данные отсутствуют
5252	791352.72	1324688.12	данные отсутствуют	данные отсутствуют
5253	791329.45	1324691.87	данные отсутствуют	данные отсутствуют
5254	791159.19	1324787.11	данные отсутствуют	данные отсутствуют
5255	791150.19	1324776.61	данные отсутствуют	данные отсутствуют
5256	791284.43	1324694.12	данные отсутствуют	данные отсутствуют
5257	791375.17	1324633.37	данные отсутствуют	данные отсутствуют
5258	791334.68	1324475.14	данные отсутствуют	данные отсутствуют
5259	789521.39	1324165.1	данные отсутствуют	данные отсутствуют
5260	789250.25	1324366.94	данные отсутствуют	данные отсутствуют
5261	789310.46	1324432.83	данные отсутствуют	данные отсутствуют
5262	789380.94	1324511.86	данные отсутствуют	данные отсутствуют
5263	789617.74	1324341.71	данные отсутствуют	данные отсутствуют
5264	789854.55	1324171.53	данные отсутствуют	данные отсутствуют
5265	789777.03	1324091.17	данные отсутствуют	данные отсутствуют

Государственный регистратор		ФГИС ЕГРН
полное наименование должности	подпись	инициалы, фамилия

М.П.

Земельный участок			
(вид объекта недвижимости)			
Лист №	Раздела 3.2	Всего листов раздела 3.2 : ____	Всего разделов: ____
Всего листов выписки: ____			
15.11.2021 № 99/2021/430783414			
Кадастровый номер:		02:17:000000:194(единое землепользование)	

Сведения о характерных точках границы земельного участка				
Система координат				
Зона №				
Номер точки	Координаты		Описание закрепления на местности	Средняя квадратическая погрешность определения координат характерных точек границ земельного участка, м
	X	Y		
1	2	3	4	5
5266	789857.71	1324032.09	данные отсутствуют	данные отсутствуют
5267	789780.88	1323961.23	данные отсутствуют	данные отсутствуют
5268	791449.79	1324613.44	данные отсутствуют	данные отсутствуют
5269	791366.81	1324662.22	данные отсутствуют	данные отсутствуют
5270	791355.92	1324906.35	данные отсутствуют	данные отсутствуют
5271	791394.64	1324976.51	данные отсутствуют	данные отсутствуют
5272	791486.35	1324975.84	данные отсутствуют	данные отсутствуют
5273	791493.81	1324926.4	данные отсутствуют	данные отсутствуют
5274	791442.69	1324914.55	данные отсутствуют	данные отсутствуют
5275	791448.15	1324683.81	данные отсутствуют	данные отсутствуют
5276	789995.29	1323013.46	данные отсутствуют	данные отсутствуют
5277	789920.17	1323230.82	данные отсутствуют	данные отсутствуют
5278	790071.57	1323227.7	данные отсутствуют	данные отсутствуют
5279	790341.03	1324789.04	данные отсутствуют	данные отсутствуют
5280	790306.46	1324734	данные отсутствуют	данные отсутствуют

Государственный регистратор		ФГИС ЕГРН
полное наименование должности	подпись	инициалы, фамилия

М.П.

Раздел 3.2

Выписка из Единого государственного реестра недвижимости об объекте недвижимости
Описание местоположения земельного участка

Земельный участок			
(вид объекта недвижимости)			
Лист №	Раздела 3.2	Всего листов раздела 3.2 : ____	Всего разделов: ____
Всего листов выписки: ____			
15.11.2021 № 99/2021/430783414			
Кадастровый номер:		02:17:000000:194(единое землепользование)	

Сведения о характерных точках границы земельного участка				
Система координат				
Зона №				
Номер точки	Координаты		Описание закрепления на местности	Средняя квадратическая погрешность определения координат характерных точек границ земельного участка, м
	X	Y		
1	2	3	4	5
5281	789894.1	1325004.51	данные отсутствуют	данные отсутствуют
5282	789957.08	1325037.07	данные отсутствуют	данные отсутствуют
5283	790022.86	1325072.13	данные отсутствуют	данные отсутствуют
5284	790100.48	1325107.33	данные отсутствуют	данные отсутствуют
5285	790422.36	1324918.54	данные отсутствуют	данные отсутствуют
5286	790379.29	1324849.95	данные отсутствуют	данные отсутствуют
5287	790036.18	1323432.15	данные отсутствуют	данные отсутствуют
5288	790080.17	1323403.89	данные отсутствуют	данные отсутствуют
5289	790101.15	1323390.68	данные отсутствуют	данные отсутствуют
5290	790139.8	1323367.02	данные отсутствуют	данные отсутствуют
5291	790140.61	1323366.43	данные отсутствуют	данные отсутствуют
5292	790141.29	1323365.7	данные отсутствуют	данные отсутствуют
5293	790141.85	1323364.87	данные отсутствуют	данные отсутствуют
5294	790142.37	1323363.53	данные отсутствуют	данные отсутствуют
5295	790146.23	1323353.11	данные отсутствуют	данные отсутствуют

Государственный регистратор		ФГИС ЕГРН
полное наименование должности	подпись	инициалы, фамилия

М.П.

Выписка из Единого государственного реестра недвижимости об объекте недвижимости
Описание местоположения земельного участка

Земельный участок			
(вид объекта недвижимости)			
Лист №	Раздела 3.2	Всего листов раздела 3.2 : ____	Всего разделов: ____
Всего листов выписки: ____			
15.11.2021 № 99/2021/430783414			
Кадастровый номер:		02:17:000000:194(единое землепользование)	

Сведения о характерных точках границы земельного участка				
Система координат				
Зона №				
Номер точки	Координаты		Описание закрепления на местности	Средняя квадратическая погрешность определения координат характерных точек границ земельного участка, м
	X	Y		
1	2	3	4	5
5296	790146.38	1323352.12	данные отсутствуют	данные отсутствуют
5297	790146.36	1323351.12	данные отсутствуют	данные отсутствуют
5298	790146.07	1323349.81	данные отсутствуют	данные отсутствуют
5299	790026.29	1323005.81	данные отсутствуют	данные отсутствуют
5300	790105.21	1323007.82	данные отсутствуют	данные отсутствуют
5301	790106.21	1323007.76	данные отсутствуют	данные отсутствуют
5302	790107.18	1323007.53	данные отсутствуют	данные отсутствуют
5303	790108.09	1323007.13	данные отсутствуют	данные отсутствуют
5304	790108.93	1323006.57	данные отсутствуют	данные отсутствуют
5305	790109.65	1323005.89	данные отсутствуют	данные отсутствуют
5306	790110.25	1323005.08	данные отсутствуют	данные отсутствуют
5307	790110.7	1323004.19	данные отсутствуют	данные отсутствуют
5308	790110.98	1323003.23	данные отсутствуют	данные отсутствуют
5309	790111.1	1323002.24	данные отсутствуют	данные отсутствуют
5310	790111.05	1323001.24	данные отсутствуют	данные отсутствуют

Государственный регистратор		ФГИС ЕГРН
полное наименование должности	подпись	инициалы, фамилия

М.П.

Раздел 3.2

Выписка из Единого государственного реестра недвижимости об объекте недвижимости
Описание местоположения земельного участка

Земельный участок			
(вид объекта недвижимости)			
Лист №	Раздела 3.2	Всего листов раздела 3.2 : ____	Всего разделов: ____
Всего листов выписки: ____			
15.11.2021 № 99/2021/430783414			
Кадастровый номер:		02:17:000000:194(единое землепользование)	

Сведения о характерных точках границы земельного участка				
Система координат				
Зона №				
Номер точки	Координаты		Описание закрепления на местности	Средняя квадратическая погрешность определения координат характерных точек границ земельного участка, м
	X	Y		
1	2	3	4	5
5311	790110.81	1323000.27	данные отсутствуют	данные отсутствуют
5312	790110.41	1322999.35	данные отсутствуют	данные отсутствуют
5313	790109.86	1322998.51	данные отсутствуют	данные отсутствуют
5314	790109.17	1322997.79	данные отсутствуют	данные отсутствуют
5315	790108.37	1322997.19	данные отсутствуют	данные отсутствуют
5316	790107.48	1322996.74	данные отсутствуют	данные отсутствуют
5317	790106.52	1322996.45	данные отсутствуют	данные отсутствуют
5318	790105.5	1322996.33	данные отсутствуют	данные отсутствуют
5319	790022.24	1322994.26	данные отсутствуют	данные отсутствуют
5320	789947.98	1322780.9	данные отсутствуют	данные отсутствуют
5321	789947.57	1322779.99	данные отсутствуют	данные отсутствуют
5322	789947	1322779.16	данные отсутствуют	данные отсутствуют
5323	789946.31	1322778.44	данные отсутствуют	данные отсутствуют
5324	789945.5	1322777.86	данные отсутствуют	данные отсутствуют
5325	789944.6	1322777.42	данные отсутствуют	данные отсутствуют

Государственный регистратор		ФГИС ЕГРН
полное наименование должности	подпись	инициалы, фамилия

М.П.

Земельный участок			
(вид объекта недвижимости)			
Лист №	Раздела 3.2	Всего листов раздела 3.2 : ____	Всего разделов: ____
Всего листов выписки: ____			
15.11.2021 № 99/2021/430783414			
Кадастровый номер:		02:17:000000:194(единое землепользование)	

Сведения о характерных точках границы земельного участка				
Система координат				
Зона №				
Номер точки	Координаты		Описание закрепления на местности	Средняя квадратическая погрешность определения координат характерных точек границ земельного участка, м
	X	Y		
1	2	3	4	5
5326	789943.63	1322777.15	данные отсутствуют	данные отсутствуют
5327	789942.64	1322777.04	данные отсутствуют	данные отсутствуют
5328	789941.64	1322777.12	данные отсутствуют	данные отсутствуют
5329	789940.67	1322777.36	данные отсутствуют	данные отсутствуют
5330	789939.76	1322777.77	данные отсутствуют	данные отсутствуют
5331	789938.93	1322778.33	данные отсутствуют	данные отсутствуют
5332	789938.21	1322779.02	данные отсутствуют	данные отсутствуют
5333	789937.62	1322779.83	данные отсутствуют	данные отсутствуют
5334	789937.19	1322780.73	данные отсутствуют	данные отсутствуют
5335	789936.91	1322781.69	данные отсутствуют	данные отсутствуют
5336	789936.81	1322782.69	данные отсутствуют	данные отсутствуют
5337	789936.87	1322783.68	данные отсутствуют	данные отсутствуют
5338	789937.12	1322784.68	данные отсутствуют	данные отсутствуют
5339	790134.65	1323351.96	данные отсутствуют	данные отсутствуют
5340	790131.8	1323358.45	данные отсутствуют	данные отсутствуют

Государственный регистратор		ФГИС ЕГРН
полное наименование должности	подпись	инициалы, фамилия

М.П.

Раздел 3.2

Выписка из Единого государственного реестра недвижимости об объекте недвижимости
Описание местоположения земельного участка

Земельный участок			
(вид объекта недвижимости)			
Лист №	Раздела 3.2	Всего листов раздела 3.2 : ____	Всего разделов: ____
Всего листов выписки: ____			
15.11.2021 № 99/2021/430783414			
Кадастровый номер:		02:17:000000:194(единое землепользование)	

Сведения о характерных точках границы земельного участка				
Система координат				
Зона №				
Номер точки	Координаты		Описание закрепления на местности	Средняя квадратическая погрешность определения координат характерных точек границ земельного участка, м
	X	Y		
1	2	3	4	5
5341	790095.37	1323380.76	данные отсутствуют	данные отсутствуют
5342	790074.15	1323394.09	данные отсутствуют	данные отсутствуют
5343	790029.11	1323421.74	данные отсутствуют	данные отсутствуют
5344	789804.89	1323558.42	данные отсутствуют	данные отсутствуют
5345	789772.93	1323580.92	данные отсутствуют	данные отсутствуют
5346	789679.31	1323640.87	данные отсутствуют	данные отсутствуют
5347	789678.51	1323641.47	данные отсутствуют	данные отсутствуют
5348	789677.82	1323642.2	данные отсутствуют	данные отсутствуют
5349	789677.28	1323643.03	данные отсутствуют	данные отсутствуют
5350	789676.88	1323643.95	данные отсутствуют	данные отсутствуют
5351	789676.65	1323644.93	данные отсутствуют	данные отсутствуют
5352	789676.6	1323645.92	данные отсутствуют	данные отсутствуют
5353	789676.71	1323646.92	данные отсутствуют	данные отсутствуют
5354	789677	1323647.87	данные отсутствуют	данные отсутствуют
5355	789677.45	1323648.77	данные отсутствуют	данные отсутствуют

Государственный регистратор		ФГИС ЕГРН
полное наименование должности	подпись	инициалы, фамилия

М.П.

Выписка из Единого государственного реестра недвижимости об объекте недвижимости
Описание местоположения земельного участка

Земельный участок			
(вид объекта недвижимости)			
Лист №	Раздела 3.2	Всего листов раздела 3.2 : ____	Всего разделов: ____
Всего листов выписки: ____			
15.11.2021 № 99/2021/430783414			
Кадастровый номер:		02:17:000000:194(единое землепользование)	

Сведения о характерных точках границы земельного участка				
Система координат				
Зона №				
Номер точки	Координаты		Описание закрепления на местности	Средняя квадратическая погрешность определения координат характерных точек границ земельного участка, м
	X	Y		
1	2	3	4	5
5356	789678.05	1323649.57	данные отсутствуют	данные отсутствуют
5357	789678.78	1323650.26	данные отсутствуют	данные отсутствуют
5358	789679.61	1323650.81	данные отсутствуют	данные отсутствуют
5359	789680.53	1323651.2	данные отсутствуют	данные отсутствуют
5360	789681.5	1323651.43	данные отсутствуют	данные отсутствуют
5361	789682.5	1323651.49	данные отсутствуют	данные отсутствуют
5362	789683.49	1323651.38	данные отсутствуют	данные отсутствуют
5363	789684.45	1323651.09	данные отсутствуют	данные отсутствуют
5364	789685.37	1323650.63	данные отсутствуют	данные отсутствуют
5365	789778.64	1323591.28	данные отсутствуют	данные отсутствуют
5366	789811.64	1323568.27	данные отсутствуют	данные отсутствуют
5367	791469.14	1325144.76	данные отсутствуют	данные отсутствуют
5368	791469.24	1325145.75	данные отсутствуют	данные отсутствуют
5369	791469.51	1325146.72	данные отсутствуют	данные отсутствуют
5370	791469.95	1325147.62	данные отсутствуют	данные отсутствуют

Государственный регистратор		ФГИС ЕГРН
полное наименование должности	подпись	инициалы, фамилия

М.П.

Раздел 3.2

Выписка из Единого государственного реестра недвижимости об объекте недвижимости
Описание местоположения земельного участка

Земельный участок			
(вид объекта недвижимости)			
Лист №	Раздела 3.2	Всего листов раздела 3.2 : ____	Всего разделов: ____
Всего листов выписки: ____			
15.11.2021 № 99/2021/430783414			
Кадастровый номер:		02:17:000000:194(единое землепользование)	

Сведения о характерных точках границы земельного участка				
Система координат				
Зона №				
Номер точки	Координаты		Описание закрепления на местности	Средняя квадратическая погрешность определения координат характерных точек границ земельного участка, м
	X	Y		
1	2	3	4	5
5371	791470.53	1325148.43	данные отсутствуют	данные отсутствуют
5372	791471.25	1325149.12	данные отсутствуют	данные отсутствуют
5373	791472.07	1325149.69	данные отсутствуют	данные отсутствуют
5374	791472.99	1325150.1	данные отсутствуют	данные отсутствуют
5375	791473.95	1325150.34	данные отсутствуют	данные отсутствуют
5376	791474.95	1325150.42	данные отсутствуют	данные отсутствуют
5377	791475.95	1325150.32	данные отсутствуют	данные отсутствуют
5378	791476.91	1325150.05	данные отсутствуют	данные отсутствуют
5379	791477.81	1325149.61	данные отсутствуют	данные отсутствуют
5380	791478.62	1325149.03	данные отсутствуют	данные отсутствуют
5381	791479.33	1325148.32	данные отсутствуют	данные отсутствуют
5382	791479.89	1325147.49	данные отсутствуют	данные отсутствуют
5383	791480.3	1325146.58	данные отсутствуют	данные отсутствуют
5384	791480.55	1325145.59	данные отсутствуют	данные отсутствуют
5385	791514.39	1324935.22	данные отсутствуют	данные отсутствуют

Государственный регистратор		ФГИС ЕГРН
полное наименование должности	подпись	инициалы, фамилия

М.П.

Земельный участок			
(вид объекта недвижимости)			
Лист №	Раздела 3.2	Всего листов раздела 3.2 : ____	Всего разделов: ____
Всего листов выписки: ____			
15.11.2021 № 99/2021/430783414			
Кадастровый номер:		02:17:000000:194(единое землепользование)	

Сведения о характерных точках границы земельного участка				
Система координат				
Зона №				
Номер точки	Координаты		Описание закрепления на местности	Средняя квадратическая погрешность определения координат характерных точек границ земельного участка, м
	X	Y		
1	2	3	4	5
5386	791514.46	1324934.23	данные отсутствуют	данные отсутствуют
5387	791514.36	1324933.23	данные отсутствуют	данные отсутствуют
5388	791514.09	1324932.27	данные отсутствуют	данные отсутствуют
5389	791513.65	1324931.37	данные отсутствуют	данные отсутствуют
5390	791513.07	1324930.56	данные отсутствуют	данные отсутствуют
5391	791512.35	1324929.86	данные отсутствуют	данные отсутствуют
5392	791511.53	1324929.3	данные отсутствуют	данные отсутствуют
5393	791510.61	1324928.89	данные отсутствуют	данные отсутствуют
5394	791509.65	1324928.64	данные отсутствуют	данные отсутствуют
5395	791508.65	1324928.57	данные отсутствуют	данные отсутствуют
5396	791507.65	1324928.66	данные отсутствуют	данные отсутствуют
5397	791506.69	1324928.94	данные отсутствуют	данные отсутствуют
5398	791505.79	1324929.37	данные отсутствуют	данные отсутствуют
5399	791504.98	1324929.95	данные отсутствуют	данные отсутствуют
5400	791504.28	1324930.67	данные отсутствуют	данные отсутствуют

Государственный регистратор		ФГИС ЕГРН
полное наименование должности	подпись	инициалы, фамилия

М.П.

Раздел 3.2

Выписка из Единого государственного реестра недвижимости об объекте недвижимости
Описание местоположения земельного участка

Земельный участок			
(вид объекта недвижимости)			
Лист №	Раздела 3.2	Всего листов раздела 3.2 : ____	Всего разделов: ____
Всего листов выписки: ____			
15.11.2021 № 99/2021/430783414			
Кадастровый номер:		02:17:000000:194(единое землепользование)	

Сведения о характерных точках границы земельного участка				
Система координат				
Зона №				
Номер точки	Координаты		Описание закрепления на местности	Средняя квадратическая погрешность определения координат характерных точек границ земельного участка, м
	X	Y		
1	2	3	4	5
5401	791503.71	1324931.49	данные отсутствуют	данные отсутствуют
5402	791503.3	1324932.4	данные отсутствуют	данные отсутствуют
5403	791503.05	1324933.4	данные отсутствуют	данные отсутствуют
5404	791469.21	1325143.76	данные отсутствуют	данные отсутствуют
5405	791411.11	1321032.31	данные отсутствуют	данные отсутствуют
5406	791425.29	1321035.58	данные отсутствуют	данные отсутствуют
5407	791439.76	1321037.39	данные отсутствуют	данные отсутствуют
5408	791455.47	1321044.68	данные отсутствуют	данные отсутствуют
5409	791455.49	1321044.69	данные отсутствуют	данные отсутствуют
5410	791467.39	1321048.03	данные отсутствуют	данные отсутствуют
5411	791467.41	1321048.03	данные отсутствуют	данные отсутствуют
5412	791473.2	1321048.07	данные отсутствуют	данные отсутствуют
5413	791476.88	1321048.42	данные отсутствуют	данные отсутствуют
5414	791485.38	1321073.55	данные отсутствуют	данные отсутствуют
5415	791474.5	1321143.62	данные отсутствуют	данные отсутствуют

Государственный регистратор		ФГИС ЕГРН
полное наименование должности	подпись	инициалы, фамилия

М.П.

Выписка из Единого государственного реестра недвижимости об объекте недвижимости
Описание местоположения земельного участка

Земельный участок			
(вид объекта недвижимости)			
Лист №	Раздела 3.2	Всего листов раздела 3.2 : ____	Всего разделов: ____
Всего листов выписки: ____			
15.11.2021 № 99/2021/430783414			
Кадастровый номер:		02:17:000000:194(единое землепользование)	

Сведения о характерных точках границы земельного участка				
Система координат				
Зона №				
Номер точки	Координаты		Описание закрепления на местности	Средняя квадратическая погрешность определения координат характерных точек границ земельного участка, м
	X	Y		
1	2	3	4	5
5416	791519.17	1321180.87	данные отсутствуют	данные отсутствуют
5417	791524.06	1321191.36	данные отсутствуют	данные отсутствуют
5418	791529.09	1321200.69	данные отсутствуют	данные отсутствуют
5419	791530.02	1321202.33	данные отсутствуют	данные отсутствуют
5420	791531.68	1321204.09	данные отсутствуют	данные отсутствуют
5421	791533.14	1321204.68	данные отсутствуют	данные отсутствуют
5422	791534.24	1321204.55	данные отсутствуют	данные отсутствуют
5423	791535.08	1321203.77	данные отсутствуют	данные отсутствуют
5424	791537.1	1321195.81	данные отсутствуют	данные отсутствуют
5425	791548.03	1321204.93	данные отсутствуют	данные отсутствуют
5426	791544	1321207.35	данные отсутствуют	данные отсутствуют
5427	791541.91	1321208.97	данные отсутствуют	данные отсутствуют
5428	791540.48	1321210.51	данные отсутствуют	данные отсутствуют
5429	791539.48	1321211.92	данные отсутствуют	данные отсутствуют
5430	791539.98	1321213.95	данные отсутствуют	данные отсутствуют

Государственный регистратор		ФГИС ЕГРН
полное наименование должности	подпись	инициалы, фамилия

М.П.

Выписка из Единого государственного реестра недвижимости об объекте недвижимости
Описание местоположения земельного участка

Земельный участок			
(вид объекта недвижимости)			
Лист №	Раздела 3.2	Всего листов раздела 3.2 : ____	Всего разделов: ____
Всего листов выписки: ____			
15.11.2021 № 99/2021/430783414			
Кадастровый номер:		02:17:000000:194(единое землепользование)	

Сведения о характерных точках границы земельного участка				
Система координат				
Зона №				
Номер точки	Координаты		Описание закрепления на местности	Средняя квадратическая погрешность определения координат характерных точек границ земельного участка, м
	X	Y		
1	2	3	4	5
5431	791541.04	1321214.88	данные отсутствуют	данные отсутствуют
5432	791551.09	1321224.06	данные отсутствуют	данные отсутствуют
5433	791565.88	1321238.23	данные отсутствуют	данные отсутствуют
5434	791581.91	1321256.74	данные отсутствуют	данные отсутствуют
5435	791601.87	1321287.77	данные отсутствуют	данные отсутствуют
5436	791601.88	1321287.78	данные отсутствуют	данные отсутствуют
5437	791614.65	1321372.02	данные отсутствуют	данные отсутствуют
5438	791677	1321434.37	данные отсутствуют	данные отсутствуют
5439	791800.74	1321576.35	данные отсутствуют	данные отсутствуют
5440	791904.59	1321684.63	данные отсутствуют	данные отсутствуют
5441	791925.48	1321709.84	данные отсутствуют	данные отсутствуют
5442	792043.5	1321864.64	данные отсутствуют	данные отсутствуют
5443	792076.63	1321895.6	данные отсутствуют	данные отсутствуют
5444	792076.83	1321895.78	данные отсутствуют	данные отсутствуют
5445	792082.78	1321907.37	данные отсутствуют	данные отсутствуют

Государственный регистратор		ФГИС ЕГРН
полное наименование должности	подпись	инициалы, фамилия

М.П.

Земельный участок			
(вид объекта недвижимости)			
Лист №	Раздела 3.2	Всего листов раздела 3.2 : ____	Всего разделов: ____
Всего листов выписки: ____			
15.11.2021 № 99/2021/430783414			
Кадастровый номер:		02:17:000000:194(единое землепользование)	

Сведения о характерных точках границы земельного участка				
Система координат				
Зона №				
Номер точки	Координаты		Описание закрепления на местности	Средняя квадратическая погрешность определения координат характерных точек границ земельного участка, м
	X	Y		
1	2	3	4	5
5446	792087.09	1321916.27	данные отсутствуют	данные отсутствуют
5447	792087.1	1321916.28	данные отсутствуют	данные отсутствуют
5448	792095.61	1321928.5	данные отсутствуют	данные отсутствуют
5449	792095.62	1321928.52	данные отсутствуют	данные отсутствуют
5450	792104.59	1321949.64	данные отсутствуют	данные отсутствуют
5451	792118.12	1321964.17	данные отсутствуют	данные отсутствуют
5452	792141.76	1321989.19	данные отсутствуют	данные отсутствуют
5453	792195.89	1322042.96	данные отсутствуют	данные отсутствуют
5454	792198.61	1322046.82	данные отсутствуют	данные отсутствуют
5455	792274.89	1322123.1	данные отсутствуют	данные отсутствуют
5456	792283.3	1322138.55	данные отсутствуют	данные отсутствуют
5457	792283.3	1322138.56	данные отсутствуют	данные отсутствуют
5458	792297.33	1322212.74	данные отсутствуют	данные отсутствуют
5459	792293.63	1322258.86	данные отсутствуют	данные отсутствуют
5460	792281.68	1322314.38	данные отсутствуют	данные отсутствуют

Государственный регистратор		ФГИС ЕГРН
полное наименование должности	подпись	инициалы, фамилия

М.П.

Раздел 3.2

Выписка из Единого государственного реестра недвижимости об объекте недвижимости
Описание местоположения земельного участка

Земельный участок			
(вид объекта недвижимости)			
Лист №	Раздела 3.2	Всего листов раздела 3.2 : ____	Всего разделов: ____
Всего листов выписки: ____			
15.11.2021 № 99/2021/430783414			
Кадастровый номер:		02:17:000000:194(единое землепользование)	

Сведения о характерных точках границы земельного участка				
Система координат				
Зона №				
Номер точки	Координаты		Описание закрепления на местности	Средняя квадратическая погрешность определения координат характерных точек границ земельного участка, м
	X	Y		
1	2	3	4	5
5461	792202.01	1322358.61	данные отсутствуют	данные отсутствуют
5462	792118.53	1322433.76	данные отсутствуют	данные отсутствуют
5463	792026.74	1322583.92	данные отсутствуют	данные отсутствуют
5464	791901.58	1322575.58	данные отсутствуют	данные отсутствуют
5465	791859.84	1322684.11	данные отсутствуют	данные отсутствуют
5466	791876.53	1322775.9	данные отсутствуют	данные отсутствуют
5467	791809.8	1322850.96	данные отсутствуют	данные отсутствуют
5468	791659.59	1322725.79	данные отсутствуют	данные отсутствуют
5469	791584.45	1322784.26	данные отсутствуют	данные отсутствуют
5470	791667.87	1322901.02	данные отсутствуют	данные отсутствуют
5471	791526.07	1322859.31	данные отсутствуют	данные отсутствуют
5472	791344.15	1322999.91	данные отсутствуют	данные отсутствуют
5473	791313.84	1322970.52	данные отсутствуют	данные отсутствуют
5474	791309.2	1322994.52	данные отсутствуют	данные отсутствуют
5475	791331.54	1323015.73	данные отсутствуют	данные отсутствуют

Государственный регистратор		ФГИС ЕГРН
полное наименование должности	подпись	инициалы, фамилия

М.П.

Выписка из Единого государственного реестра недвижимости об объекте недвижимости
Описание местоположения земельного участка

Земельный участок			
(вид объекта недвижимости)			
Лист №	Раздела 3.2	Всего листов раздела 3.2 : ____	Всего разделов: ____
Всего листов выписки: ____			
15.11.2021 № 99/2021/430783414			
Кадастровый номер:		02:17:000000:194(единое землепользование)	

Сведения о характерных точках границы земельного участка				
Система координат				
Зона №				
Номер точки	Координаты		Описание закрепления на местности	Средняя квадратическая погрешность определения координат характерных точек границ земельного участка, м
	X	Y		
1	2	3	4	5
5476	791278.08	1323084.03	данные отсутствуют	данные отсутствуют
5477	791292.3	1323211.52	данные отсутствуют	данные отсутствуют
5478	791233.06	1323282.01	данные отсутствуют	данные отсутствуют
5479	791135.57	1323330	данные отсутствуют	данные отсутствуют
5480	791478.29	1323882.7	данные отсутствуют	данные отсутствуют
5481	791583.28	1323918.7	данные отсутствуют	данные отсутствуют
5482	791701.78	1323773.21	данные отсутствуют	данные отсутствуют
5483	791716.76	1323785.21	данные отсутствуют	данные отсутствуют
5484	791619.27	1323941.19	данные отсутствуют	данные отсутствуют
5485	791752.76	1324013.19	данные отсутствуют	данные отсутствуют
5486	791814.25	1324026.68	данные отсутствуют	данные отсутствуют
5487	791842.75	1324056.68	данные отсутствуют	данные отсутствуют
5488	791875.75	1324092.68	данные отсутствуют	данные отсутствуют
5489	791887.75	1324097.18	данные отсутствуют	данные отсутствуют
5490	791967.24	1324094.18	данные отсутствуют	данные отсутствуют

Государственный регистратор		ФГИС ЕГРН
полное наименование должности	подпись	инициалы, фамилия

М.П.

Раздел 3.2

Выписка из Единого государственного реестра недвижимости об объекте недвижимости
Описание местоположения земельного участка

Земельный участок			
(вид объекта недвижимости)			
Лист №	Раздела 3.2	Всего листов раздела 3.2 : ____	Всего разделов: ____
Всего листов выписки: ____			
15.11.2021 № 99/2021/430783414			
Кадастровый номер:		02:17:000000:194(единое землепользование)	

Сведения о характерных точках границы земельного участка				
Система координат				
Зона №				
Номер точки	Координаты		Описание закрепления на местности	Средняя квадратическая погрешность определения координат характерных точек границ земельного участка, м
	X	Y		
1	2	3	4	5
5491	792015.23	1324079.18	данные отсутствуют	данные отсутствуют
5492	792073.73	1324046.18	данные отсутствуют	данные отсутствуют
5493	792093.23	1324062.68	данные отсутствуют	данные отсутствуют
5494	792031.73	1324097.18	данные отсутствуют	данные отсутствуют
5495	791973.24	1324119.68	данные отсутствуют	данные отсутствуют
5496	791901.24	1324118.18	данные отсутствуют	данные отсутствуют
5497	791887.75	1324134.67	данные отсутствуют	данные отсутствуют
5498	791916.24	1324182.67	данные отсутствуют	данные отсутствуют
5499	791961.24	1324205.17	данные отсутствуют	данные отсутствуют
5500	791997.23	1324254.66	данные отсутствуют	данные отсутствуют
5501	792066.23	1324278.66	данные отсутствуют	данные отсутствуют
5502	792174.22	1324281.66	данные отсутствуют	данные отсутствуют
5503	792141.22	1324385.15	данные отсутствуют	данные отсутствуют
5504	792174.22	1324476.64	данные отсутствуют	данные отсутствуют
5505	792127.72	1324479.64	данные отсутствуют	данные отсутствуют

Государственный регистратор		ФГИС ЕГРН
полное наименование должности	подпись	инициалы, фамилия

М.П.

Земельный участок			
(вид объекта недвижимости)			
Лист №	Раздела 3.2	Всего листов раздела 3.2 : ____	Всего разделов: ____
Всего листов выписки: ____			
15.11.2021 № 99/2021/430783414			
Кадастровый номер:		02:17:000000:194(единое землепользование)	

Сведения о характерных точках границы земельного участка				
Система координат				
Зона №				
Номер точки	Координаты		Описание закрепления на местности	Средняя квадратическая погрешность определения координат характерных точек границ земельного участка, м
	X	Y		
1	2	3	4	5
5506	792111.24	1324430.14	данные отсутствуют	данные отсутствуют
5507	792054.23	1324416.65	данные отсутствуют	данные отсутствуют
5508	792010.73	1324292.16	данные отсутствуют	данные отсутствуют
5509	791866.75	1324172.17	данные отсутствуют	данные отсутствуют
5510	791796.25	1324088.18	данные отсутствуют	данные отсутствуют
5511	791713.76	1324043.18	данные отсутствуют	данные отсутствуют
5512	791637.27	1324023.68	данные отсутствуют	данные отсутствуют
5513	791593.77	1324080.68	данные отсутствуют	данные отсутствуют
5514	791665.77	1324328.15	данные отсутствуют	данные отсутствуют
5515	791696.51	1324461.64	данные отсутствуют	данные отсутствуют
5516	791923.74	1324697.87	данные отсутствуют	данные отсутствуют
5517	791958.99	1324748.11	данные отсутствуют	данные отсутствуют
5518	792000.23	1324821.61	данные отсутствуют	данные отсутствуют
5519	792033.23	1324835.85	данные отсутствуют	данные отсутствуют
5520	792168.22	1324845.6	данные отсутствуют	данные отсутствуют

Государственный регистратор		ФГИС ЕГРН
полное наименование должности	подпись	инициалы, фамилия

М.П.

Раздел 3.2

Выписка из Единого государственного реестра недвижимости об объекте недвижимости
Описание местоположения земельного участка

Земельный участок			
(вид объекта недвижимости)			
Лист №	Раздела 3.2	Всего листов раздела 3.2 : ____	Всего разделов: ____
Всего листов выписки: ____			
15.11.2021 № 99/2021/430783414			
Кадастровый номер:		02:17:000000:194(единое землепользование)	

Сведения о характерных точках границы земельного участка				
Система координат				
Зона №				
Номер точки	Координаты		Описание закрепления на местности	Средняя квадратическая погрешность определения координат характерных точек границ земельного участка, м
	X	Y		
1	2	3	4	5
5521	792621.92	1324385.15	данные отсутствуют	данные отсутствуют
5522	792534.18	1324214.17	данные отсутствуют	данные отсутствуют
5523	792398.44	1324067.93	данные отсутствуют	данные отсутствуют
5524	791776.76	1323457.49	данные отсутствуют	данные отсутствуют
5525	791561.06	1323233.64	данные отсутствуют	данные отсутствуют
5526	791691.16	1323357.16	данные отсутствуют	данные отсутствуют
5527	792492.19	1324156.13	данные отсутствуют	данные отсутствуют
5528	792505.8	1324141.48	данные отсутствуют	данные отсутствуют
5529	792565.36	1324199.85	данные отсутствуют	данные отсутствуют
5530	792563.07	1324202.72	данные отсутствуют	данные отсутствуют
5531	792560.7	1324204.98	данные отсутствуют	данные отсутствуют
5532	792558.64	1324214.42	данные отсутствуют	данные отсутствуют
5533	792557.36	1324219.93	данные отсутствуют	данные отсутствуют
5534	792553.85	1324235.2	данные отсутствуют	данные отсутствуют
5535	792553.75	1324243.51	данные отсутствуют	данные отсутствуют

Государственный регистратор		ФГИС ЕГРН
полное наименование должности	подпись	инициалы, фамилия

М.П.

Выписка из Единого государственного реестра недвижимости об объекте недвижимости
Описание местоположения земельного участка

Земельный участок			
(вид объекта недвижимости)			
Лист №	Раздела 3.2	Всего листов раздела 3.2 : ____	Всего разделов: ____
Всего листов выписки: ____			
15.11.2021 № 99/2021/430783414			
Кадастровый номер:		02:17:000000:194(единое землепользование)	

Сведения о характерных точках границы земельного участка				
Система координат				
Зона №				
Номер точки	Координаты		Описание закрепления на местности	Средняя квадратическая погрешность определения координат характерных точек границ земельного участка, м
	X	Y		
1	2	3	4	5
5536	792555.07	1324251.81	данные отсутствуют	данные отсутствуют
5537	792598.39	1324335.37	данные отсутствуют	данные отсутствуют
5538	792626.73	1324383.79	данные отсутствуют	данные отсутствуют
5539	792176.27	1324841.99	данные отсутствуют	данные отсутствуют
5540	792134.11	1324874.52	данные отсутствуют	данные отсутствуют
5541	792083.75	1324916.4	данные отсутствуют	данные отсутствуют
5542	792027.53	1324960.99	данные отсутствуют	данные отсутствуют
5543	791980.56	1324999.55	данные отсутствуют	данные отсутствуют
5544	791938.14	1325035.41	данные отсутствуют	данные отсутствуют
5545	791876.56	1325029.23	данные отсутствуют	данные отсутствуют
5546	791859.02	1325099.47	данные отсутствуют	данные отсутствуют
5547	791837.31	1325118.11	данные отсутствуют	данные отсутствуют
5548	791771.34	1325134.67	данные отсутствуют	данные отсутствуют
5549	791770.7	1325141.92	данные отсутствуют	данные отсутствуют
5550	791737.28	1325144.4	данные отсутствуют	данные отсутствуют

Государственный регистратор		ФГИС ЕГРН
полное наименование должности	подпись	инициалы, фамилия

М.П.

Раздел 3.2

Выписка из Единого государственного реестра недвижимости об объекте недвижимости
Описание местоположения земельного участка

Земельный участок			
(вид объекта недвижимости)			
Лист №	Раздела 3.2	Всего листов раздела 3.2 : ____	Всего разделов: ____
Всего листов выписки: ____			
15.11.2021 № 99/2021/430783414			
Кадастровый номер:		02:17:000000:194(единое землепользование)	

Сведения о характерных точках границы земельного участка				
Система координат				
Зона №				
Номер точки	Координаты		Описание закрепления на местности	Средняя квадратическая погрешность определения координат характерных точек границ земельного участка, м
	X	Y		
1	2	3	4	5
5551	791683.22	1325124.3	данные отсутствуют	данные отсутствуют
5552	791634.92	1325122.54	данные отсутствуют	данные отсутствуют
5553	791657.2	1324992.16	данные отсутствуют	данные отсутствуют
5554	790784.45	1323003.54	данные отсутствуют	данные отсутствуют
5555	790781.5	1322993.5	данные отсутствуют	данные отсутствуют
5556	790714.65	1322973.47	данные отсутствуют	данные отсутствуют
5557	790492.88	1322661.39	данные отсутствуют	данные отсутствуют
5558	790669.56	1322579.78	данные отсутствуют	данные отсутствуют
5559	790664.29	1322562.65	данные отсутствуют	данные отсутствуют
5560	790485.73	1322645.6	данные отсутствуют	данные отсутствуют
5561	790113.14	1321822.33	данные отсутствуют	данные отсутствуют
5562	790214.41	1321778.46	данные отсутствуют	данные отсутствуют
5563	790230.88	1321772.7	данные отсутствуют	данные отсутствуют
5564	790247.36	1321766.12	данные отсутствуют	данные отсутствуют
5565	790260.31	1321762.58	данные отсутствуют	данные отсутствуют

Государственный регистратор		ФГИС ЕГРН
полное наименование должности	подпись	инициалы, фамилия

М.П.

Земельный участок			
(вид объекта недвижимости)			
Лист №	Раздела 3.2	Всего листов раздела 3.2 : ____	Всего разделов: ____
Всего листов выписки: ____			
15.11.2021 № 99/2021/430783414			
Кадастровый номер:		02:17:000000:194(единое землепользование)	

Сведения о характерных точках границы земельного участка				
Система координат				
Зона №				
Номер точки	Координаты		Описание закрепления на местности	Средняя квадратическая погрешность определения координат характерных точек границ земельного участка, м
	X	Y		
1	2	3	4	5
5566	790282.19	1321762.58	данные отсутствуют	данные отсутствуют
5567	790285.19	1321762.83	данные отсутствуют	данные отсутствуют
5568	790290.71	1321762.58	данные отсутствуют	данные отсутствуют
5569	790338.94	1321762.58	данные отсутствуют	данные отсутствуют
5570	790373.25	1321749.36	данные отсутствуют	данные отсутствуют
5571	790372.12	1321733.49	данные отсутствуют	данные отсутствуют
5572	790382.43	1321722.44	данные отсутствуют	данные отсутствуют
5573	790382.44	1321722.42	данные отсутствуют	данные отсутствуют
5574	790382.45	1321722.4	данные отсутствуют	данные отсутствуют
5575	790385.75	1321705.94	данные отсутствуют	данные отсутствуют
5576	790385.75	1321705.92	данные отсутствуют	данные отсутствуют
5577	790385.75	1321705.9	данные отсутствуют	данные отсутствуют
5578	790381.63	1321688.6	данные отсутствуют	данные отсутствуют
5579	790381.62	1321688.59	данные отсутствуют	данные отсутствуют
5580	790375.03	1321670.47	данные отсутствуют	данные отсутствуют

Государственный регистратор		ФГИС ЕГРН
полное наименование должности	подпись	инициалы, фамилия

М.П.

Раздел 3.2

Выписка из Единого государственного реестра недвижимости об объекте недвижимости
Описание местоположения земельного участка

Земельный участок			
(вид объекта недвижимости)			
Лист №	Раздела 3.2	Всего листов раздела 3.2 : ____	Всего разделов: ____
Всего листов выписки: ____			
15.11.2021 № 99/2021/430783414			
Кадастровый номер:		02:17:000000:194(единое землепользование)	

Сведения о характерных точках границы земельного участка				
Система координат				
Зона №				
Номер точки	Координаты		Описание закрепления на местности	Средняя квадратическая погрешность определения координат характерных точек границ земельного участка, м
	X	Y		
1	2	3	4	5
5581	790366.8	1321654.01	данные отсутствуют	данные отсутствуют
5582	790366.79	1321653.99	данные отсутствуют	данные отсутствуют
5583	790353.62	1321638.36	данные отсутствуют	данные отсутствуют
5584	790348.69	1321620.26	данные отсутствуют	данные отсутствуют
5585	790349.51	1321599.71	данные отсутствуют	данные отсутствуют
5586	790351.16	1321581.6	данные отсутствуют	данные отсутствуют
5587	790352.79	1321576.17	данные отсутствуют	данные отсутствуют
5588	790396.99	1321538.29	данные отсутствуют	данные отсутствуют
5589	790443.63	1321525.35	данные отсутствуют	данные отсутствуют
5590	790453.98	1321527.32	данные отсутствуют	данные отсутствуют
5591	790454	1321527.32	данные отсутствуют	данные отсутствуют
5592	790470.47	1321526.49	данные отсутствуют	данные отсутствуют
5593	790470.49	1321526.49	данные отсутствуют	данные отсутствуют
5594	790477.77	1321525.1	данные отсутствуют	данные отсутствуют
5595	790489.37	1321525.1	данные отсутствуют	данные отсутствуют

Государственный регистратор		ФГИС ЕГРН
полное наименование должности	подпись	инициалы, фамилия

М.П.

Выписка из Единого государственного реестра недвижимости об объекте недвижимости
Описание местоположения земельного участка

Земельный участок			
(вид объекта недвижимости)			
Лист №	Раздела 3.2	Всего листов раздела 3.2 : ____	Всего разделов: ____
Всего листов выписки: ____			
15.11.2021 № 99/2021/430783414			
Кадастровый номер:		02:17:000000:194(единое землепользование)	

Сведения о характерных точках границы земельного участка				
Система координат				
Зона №				
Номер точки	Координаты		Описание закрепления на местности	Средняя квадратическая погрешность определения координат характерных точек границ земельного участка, м
	X	Y		
1	2	3	4	5
5596	790544.78	1321511.9	данные отсутствуют	данные отсутствуют
5597	790548.44	1321506.58	данные отсутствуют	данные отсутствуют
5598	790558.63	1321500.12	данные отсутствуют	данные отсутствуют
5599	790573.47	1321490.25	данные отсутствуют	данные отсутствуют
5600	790573.49	1321490.24	данные отсутствуют	данные отсутствуют
5601	790590.76	1321470.46	данные отсутствуют	данные отсутствуют
5602	790590.77	1321470.44	данные отсутствуют	данные отсутствуют
5603	790600.65	1321449.03	данные отсутствуют	данные отсутствуют
5604	790609.71	1321428.46	данные отсутствуют	данные отсутствуют
5605	790619.58	1321413.64	данные отсутствуют	данные отсутствуют
5606	790631.44	1321404.74	данные отсутствуют	данные отсутствуют
5607	790674.05	1321390.53	данные отсутствуют	данные отсутствуют
5608	790681.7	1321387.05	данные отсутствуют	данные отсутствуют
5609	790686.23	1321385.69	данные отсутствуют	данные отсутствуют
5610	790703.53	1321383.21	данные отсутствуют	данные отсутствуют

Государственный регистратор		ФГИС ЕГРН
полное наименование должности	подпись	инициалы, фамилия

М.П.

Раздел 3.2

Выписка из Единого государственного реестра недвижимости об объекте недвижимости
Описание местоположения земельного участка

Земельный участок			
(вид объекта недвижимости)			
Лист №	Раздела 3.2	Всего листов раздела 3.2 : ____	Всего разделов: ____
Всего листов выписки: ____			
15.11.2021 № 99/2021/430783414			
Кадастровый номер:		02:17:000000:194(единое землепользование)	

Сведения о характерных точках границы земельного участка				
Система координат				
Зона №				
Номер точки	Координаты		Описание закрепления на местности	Средняя квадратическая погрешность определения координат характерных точек границ земельного участка, м
	X	Y		
1	2	3	4	5
5611	790720.82	1321379.1	данные отсутствуют	данные отсутствуют
5612	790720.84	1321379.09	данные отсутствуют	данные отсутствуют
5613	790735.67	1321370.85	данные отсутствуют	данные отсутствуют
5614	790735.69	1321370.83	данные отсутствуют	данные отсутствуют
5615	790748.87	1321356.83	данные отсутствуют	данные отсутствуют
5616	790748.88	1321356.81	данные отсутствуют	данные отсутствуют
5617	790762.87	1321324.7	данные отсутствуют	данные отсутствуют
5618	790762.88	1321324.69	данные отсутствуют	данные отсутствуют
5619	790771.38	1321298.41	данные отсутствуют	данные отсутствуют
5620	790772.61	1321296.99	данные отсутствуют	данные отсутствуют
5621	790788.72	1321304.16	данные отсутствуют	данные отсутствуют
5622	790807.83	1321319.66	данные отсутствуют	данные отсутствуют
5623	790795.89	1321326.83	данные отсутствуют	данные отсутствуют
5624	790803.07	1321335.22	данные отсутствуют	данные отсутствуют
5625	790806.65	1321343.58	данные отсутствуют	данные отсутствуют

Государственный регистратор		ФГИС ЕГРН
полное наименование должности	подпись	инициалы, фамилия

М.П.

Земельный участок			
(вид объекта недвижимости)			
Лист №	Раздела 3.2	Всего листов раздела 3.2 : ____	Всего разделов: ____
Всего листов выписки: ____			
15.11.2021 № 99/2021/430783414			
Кадастровый номер:		02:17:000000:194(единое землепользование)	

Сведения о характерных точках границы земельного участка				
Система координат				
Зона №				
Номер точки	Координаты		Описание закрепления на местности	Средняя квадратическая погрешность определения координат характерных точек границ земельного участка, м
	X	Y		
1	2	3	4	5
5626	790799.48	1321353.14	данные отсутствуют	данные отсутствуют
5627	790805.47	1321366.32	данные отсутствуют	данные отсутствуют
5628	790821.02	1321355.57	данные отсутствуют	данные отсутствуют
5629	790844.95	1321351.98	данные отсутствуют	данные отсутствуют
5630	790854.68	1321357.54	данные отсутствуют	данные отсутствуют
5631	790836.12	1321354.13	данные отсутствуют	данные отсутствуют
5632	790785.94	1321431.75	данные отсутствуют	данные отсутствуют
5633	790729.83	1321551.72	данные отсутствуют	данные отсутствуют
5634	790694.81	1321603.01	данные отсутствуют	данные отсутствуют
5635	790672.47	1321632.58	данные отсутствуют	данные отсутствуют
5636	790622.82	1321689.31	данные отсутствуют	данные отсутствуют
5637	790543.16	1321755.32	данные отсутствуют	данные отсутствуют
5638	790463.16	1321834.71	данные отсутствуют	данные отсутствуют
5639	790456.4	1321911.33	данные отсутствуют	данные отсутствуют
5640	790471.02	1321915.3	данные отсутствуют	данные отсутствуют

Государственный регистратор		ФГИС ЕГРН
полное наименование должности	подпись	инициалы, фамилия

М.П.

Раздел 3.2

Выписка из Единого государственного реестра недвижимости об объекте недвижимости
Описание местоположения земельного участка

Земельный участок			
(вид объекта недвижимости)			
Лист №	Раздела 3.2	Всего листов раздела 3.2 : ____	Всего разделов: ____
Всего листов выписки: ____			
15.11.2021 № 99/2021/430783414			
Кадастровый номер:		02:17:000000:194(единое землепользование)	

Сведения о характерных точках границы земельного участка				
Система координат				
Зона №				
Номер точки	Координаты		Описание закрепления на местности	Средняя квадратическая погрешность определения координат характерных точек границ земельного участка, м
	X	Y		
1	2	3	4	5
5641	790523.28	1321890.53	данные отсутствуют	данные отсутствуют
5642	790527.67	1321873.75	данные отсутствуют	данные отсутствуют
5643	790518.76	1321847.36	данные отсутствуют	данные отсутствуют
5644	790526.89	1321834.66	данные отсутствуют	данные отсутствуют
5645	790592.55	1321810.08	данные отсутствуют	данные отсутствуют
5646	790634.55	1321773.57	данные отсутствуют	данные отсутствуют
5647	790690.15	1321761.34	данные отсутствуют	данные отсутствуют
5648	790696.6	1321749.4	данные отсутствуют	данные отсутствуют
5649	790697.92	1321732.14	данные отсутствуют	данные отсутствуют
5650	790690.16	1321706.21	данные отсутствуют	данные отсутствуют
5651	790682.22	1321697.37	данные отсутствуют	данные отсутствуют
5652	790696.8	1321679.06	данные отсутствуют	данные отсутствуют
5653	790716.49	1321663.09	данные отсутствуют	данные отсутствуют
5654	790741.22	1321657.09	данные отсутствуют	данные отсутствуют
5655	790763.19	1321624.25	данные отсутствуют	данные отсутствуют

Государственный регистратор		ФГИС ЕГРН
полное наименование должности	подпись	инициалы, фамилия

М.П.

Выписка из Единого государственного реестра недвижимости об объекте недвижимости
Описание местоположения земельного участка

Земельный участок			
(вид объекта недвижимости)			
Лист №	Раздела 3.2	Всего листов раздела 3.2 : ____	Всего разделов: ____
Всего листов выписки: ____			
15.11.2021 № 99/2021/430783414			
Кадастровый номер:		02:17:000000:194(единое землепользование)	

Сведения о характерных точках границы земельного участка				
Система координат				
Зона №				
Номер точки	Координаты		Описание закрепления на местности	Средняя квадратическая погрешность определения координат характерных точек границ земельного участка, м
	X	Y		
1	2	3	4	5
5656	790767.85	1321585.8	данные отсутствуют	данные отсутствуют
5657	790778.72	1321552.43	данные отсутствуют	данные отсутствуют
5658	790806.14	1321512.57	данные отсутствуют	данные отсутствуют
5659	790803.54	1321495.24	данные отсутствуют	данные отсутствуют
5660	790794	1321478.84	данные отсутствуют	данные отсутствуют
5661	790793.84	1321465.67	данные отсутствуют	данные отсутствуют
5662	790806.85	1321449.59	данные отсутствуют	данные отсутствуют
5663	790823.48	1321438.77	данные отсутствуют	данные отсутствуют
5664	790832.32	1321436.45	данные отсутствуют	данные отсутствуют
5665	790844.92	1321440.48	данные отсутствуют	данные отсутствуют
5666	790893.3	1321489.97	данные отсутствуют	данные отсутствуют
5667	790982.81	1321546.76	данные отсутствуют	данные отсутствуют
5668	791040.51	1321550.46	данные отсутствуют	данные отсутствуют
5669	791084.65	1321538.91	данные отсутствуют	данные отсутствуют
5670	791109.1	1321531.76	данные отсутствуют	данные отсутствуют

Государственный регистратор		ФГИС ЕГРН
полное наименование должности	подпись	инициалы, фамилия

М.П.

Выписка из Единого государственного реестра недвижимости об объекте недвижимости
Описание местоположения земельного участка

Земельный участок			
(вид объекта недвижимости)			
Лист №	Раздела 3.2	Всего листов раздела 3.2 : ____	Всего разделов: ____
Всего листов выписки: ____			
15.11.2021 № 99/2021/430783414			
Кадастровый номер:		02:17:000000:194(единое землепользование)	

Сведения о характерных точках границы земельного участка				
Система координат				
Зона №				
Номер точки	Координаты		Описание закрепления на местности	Средняя квадратическая погрешность определения координат характерных точек границ земельного участка, м
	X	Y		
1	2	3	4	5
5671	791148.73	1321495.33	данные отсутствуют	данные отсутствуют
5672	791177.09	1321452.58	данные отсутствуют	данные отсутствуют
5673	791175.95	1321395.67	данные отсутствуют	данные отсутствуют
5674	791196.44	1321343.32	данные отсутствуют	данные отсутствуют
5675	791227.26	1321311.93	данные отсутствуют	данные отсутствуют
5676	791244.16	1321306.98	данные отсутствуют	данные отсутствуют
5677	791287.17	1321308.12	данные отсутствуют	данные отсутствуют
5678	791283.32	1321285.61	данные отсутствуют	данные отсутствуют
5679	791273.45	1321268.5	данные отсутствуют	данные отсутствуют
5680	791258	1321255.04	данные отсутствуют	данные отсутствуют
5681	791226.4	1321246.87	данные отсутствуют	данные отсутствуют
5682	791182.78	1321256.81	данные отсутствуют	данные отсутствуют
5683	791119.41	1321302.23	данные отсутствуют	данные отсутствуют
5684	791072.36	1321310.81	данные отсутствуют	данные отсутствуют
5685	791048.72	1321308.73	данные отсутствуют	данные отсутствуют

Государственный регистратор		ФГИС ЕГРН
полное наименование должности	подпись	инициалы, фамилия

М.П.

Земельный участок			
(вид объекта недвижимости)			
Лист №	Раздела 3.2	Всего листов раздела 3.2 : ____	Всего разделов: ____
Всего листов выписки: ____			
15.11.2021 № 99/2021/430783414			
Кадастровый номер:		02:17:000000:194(единое землепользование)	

Сведения о характерных точках границы земельного участка				
Система координат				
Зона №				
Номер точки	Координаты		Описание закрепления на местности	Средняя квадратическая погрешность определения координат характерных точек границ земельного участка, м
	X	Y		
1	2	3	4	5
5686	791042.62	1321315.21	данные отсутствуют	данные отсутствуют
5687	791033.29	1321345.75	данные отсутствуют	данные отсутствуют
5688	791034.51	1321359.4	данные отсутствуют	данные отсутствуют
5689	791042.07	1321364.76	данные отсутствуют	данные отсутствуют
5690	791069.03	1321361.34	данные отсутствуют	данные отсутствуют
5691	791076.77	1321367.21	данные отсутствуют	данные отсутствуют
5692	791090.09	1321392.64	данные отсутствуют	данные отсутствуют
5693	791085.11	1321422.69	данные отсутствуют	данные отсутствуют
5694	791068.31	1321447.23	данные отсутствуют	данные отсутствуют
5695	791051.43	1321427.07	данные отсутствуют	данные отсутствуют
5696	791020.65	1321415.29	данные отсутствуют	данные отсутствуют
5697	791003.78	1321402.05	данные отсутствуют	данные отсутствуют
5698	790991.64	1321402.04	данные отсутствуют	данные отсутствуют
5699	790956.29	1321417.3	данные отсутствуют	данные отсутствуют
5700	790924.43	1321438.92	данные отсутствуют	данные отсутствуют

Государственный регистратор		ФГИС ЕГРН
полное наименование должности	подпись	инициалы, фамилия

М.П.

Раздел 3.2

Выписка из Единого государственного реестра недвижимости об объекте недвижимости
Описание местоположения земельного участка

Земельный участок			
(вид объекта недвижимости)			
Лист №	Раздела 3.2	Всего листов раздела 3.2 : ____	Всего разделов: ____
Всего листов выписки: ____			
15.11.2021 № 99/2021/430783414			
Кадастровый номер:		02:17:000000:194(единое землепользование)	

Сведения о характерных точках границы земельного участка				
Система координат				
Зона №				
Номер точки	Координаты		Описание закрепления на местности	Средняя квадратическая погрешность определения координат характерных точек границ земельного участка, м
	X	Y		
1	2	3	4	5
5701	790887.54	1321423.95	данные отсутствуют	данные отсутствуют
5702	790876.84	1321409.06	данные отсутствуют	данные отсутствуют
5703	790874.01	1321384.13	данные отсутствуют	данные отсутствуют
5704	790858.35	1321359.64	данные отсутствуют	данные отсутствуют
5705	790861.67	1321361.54	данные отсутствуют	данные отсутствуют
5706	790880.79	1321351.98	данные отсутствуют	данные отсутствуют
5707	790896.31	1321365.1	данные отсутствуют	данные отсутствуют
5708	790910.68	1321371.1	данные отсутствуют	данные отсутствуют
5709	790937	1321373.5	данные отсутствуют	данные отсутствуют
5710	790963.28	1321371.1	данные отсутствуют	данные отсутствуют
5711	790977.65	1321362.74	данные отсутствуют	данные отсутствуют
5712	791011.12	1321336.42	данные отсутствуют	данные отсутствуют
5713	791060.14	1321293.38	данные отсутствуют	данные отсутствуют
5714	791097.2	1321258.7	данные отсутствуют	данные отсутствуют
5715	791122.3	1321227.62	данные отсутствуют	данные отсутствуют

Государственный регистратор		ФГИС ЕГРН
полное наименование должности	подпись	инициалы, фамилия

М.П.

Выписка из Единого государственного реестра недвижимости об объекте недвижимости
Описание местоположения земельного участка

Земельный участок			
(вид объекта недвижимости)			
Лист №	Раздела 3.2	Всего листов раздела 3.2 : ____	Всего разделов: ____
Всего листов выписки: ____			
15.11.2021 № 99/2021/430783414			
Кадастровый номер:		02:17:000000:194(единое землепользование)	

Сведения о характерных точках границы земельного участка				
Система координат				
Зона №				
Номер точки	Координаты		Описание закрепления на местности	Средняя квадратическая погрешность определения координат характерных точек границ земельного участка, м
	X	Y		
1	2	3	4	5
5716	791147.41	1321197.73	данные отсутствуют	данные отсутствуют
5717	791178.48	1321148.72	данные отсутствуют	данные отсутствуют
5718	791215.54	1321098.51	данные отсутствуют	данные отсутствуют
5719	791232.29	1321066.22	данные отсутствуют	данные отсутствуют
5720	791250.19	1321057.89	данные отсутствуют	данные отсутствуют
5721	791303.99	1321042.37	данные отсутствуют	данные отсутствуют
5722	791333.88	1321036.37	данные отсутствуют	данные отсутствуют
5723	791386.48	1321035.18	данные отсутствуют	данные отсутствуют
5724	791325.55	1322112.21	данные отсутствуют	данные отсутствуют
5725	791346.89	1322111.99	данные отсутствуют	данные отсутствуют
5726	791359.91	1322104.87	данные отсутствуют	данные отсутствуют
5727	791373.25	1322079.15	данные отсутствуют	данные отсутствуют
5728	791393.88	1322061	данные отсутствуют	данные отсутствуют
5729	791407.27	1322057.29	данные отсутствуют	данные отсутствуют
5730	791458.56	1322063.36	данные отсутствуют	данные отсутствуют

Государственный регистратор		ФГИС ЕГРН
полное наименование должности	подпись	инициалы, фамилия

М.П.

Раздел 3.2

Выписка из Единого государственного реестра недвижимости об объекте недвижимости
Описание местоположения земельного участка

Земельный участок			
(вид объекта недвижимости)			
Лист №	Раздела 3.2	Всего листов раздела 3.2 : ____	Всего разделов: ____
Всего листов выписки: ____			
15.11.2021 № 99/2021/430783414			
Кадастровый номер:		02:17:000000:194(единое землепользование)	

Сведения о характерных точках границы земельного участка				
Система координат				
Зона №				
Номер точки	Координаты		Описание закрепления на местности	Средняя квадратическая погрешность определения координат характерных точек границ земельного участка, м
	X	Y		
1	2	3	4	5
5731	791484.22	1322061.6	данные отсутствуют	данные отсутствуют
5732	791513.72	1322042.59	данные отсутствуют	данные отсутствуют
5733	791517.73	1322032.71	данные отсутствуют	данные отсутствуют
5734	791513.54	1322013.92	данные отсутствуют	данные отсутствуют
5735	791521.04	1321981.05	данные отсутствуют	данные отсутствуют
5736	791544.54	1321958.58	данные отсутствуют	данные отсутствуют
5737	791566.81	1321952.77	данные отсутствуют	данные отсутствуют
5738	791599.9	1321955.12	данные отсутствуют	данные отсутствуют
5739	791660.75	1321938.72	данные отсутствуют	данные отсутствуют
5740	791707.82	1321916.02	данные отсутствуют	данные отсутствуют
5741	791719.91	1321898.84	данные отсутствуют	данные отсутствуют
5742	791720.6	1321869.09	данные отсутствуют	данные отсутствуют
5743	791725.56	1321856.5	данные отсутствуют	данные отсутствуют
5744	791774.51	1321790.87	данные отсутствуют	данные отсутствуют
5745	791773.05	1321757.77	данные отсутствуют	данные отсутствуют

Государственный регистратор		ФГИС ЕГРН
полное наименование должности	подпись	инициалы, фамилия

М.П.

Земельный участок			
(вид объекта недвижимости)			
Лист №	Раздела 3.2	Всего листов раздела 3.2 : ____	Всего разделов: ____
Всего листов выписки: ____			
15.11.2021 № 99/2021/430783414			
Кадастровый номер:		02:17:000000:194(единое землепользование)	

Сведения о характерных точках границы земельного участка				
Система координат				
Зона №				
Номер точки	Координаты		Описание закрепления на местности	Средняя квадратическая погрешность определения координат характерных точек границ земельного участка, м
	X	Y		
1	2	3	4	5
5746	791777.99	1321735.15	данные отсутствуют	данные отсутствуют
5747	791796.87	1321713.4	данные отсутствуют	данные отсутствуют
5748	791828.26	1321702.28	данные отсутствуют	данные отсутствуют
5749	791839.05	1321692.2	данные отсутствуют	данные отсутствуют
5750	791839.38	1321685.14	данные отсутствуют	данные отсутствуют
5751	791832.57	1321677.54	данные отсутствуют	данные отсутствуют
5752	791776.7	1321670.28	данные отсутствуют	данные отсутствуют
5753	791715.73	1321650.33	данные отсутствуют	данные отсутствуют
5754	791682.68	1321656.43	данные отсутствуют	данные отсутствуют
5755	791680.84	1321671.32	данные отсутствуют	данные отсутствуют
5756	791735.24	1321769.81	данные отсутствуют	данные отсутствуют
5757	791737.17	1321783.56	данные отсутствуют	данные отсутствуют
5758	791728.66	1321795.04	данные отсутствуют	данные отсутствуют
5759	791715.93	1321798.04	данные отсутствуют	данные отсутствуют
5760	791704	1321791.64	данные отсутствуют	данные отсутствуют

Государственный регистратор		ФГИС ЕГРН
полное наименование должности	подпись	инициалы, фамилия

М.П.

Раздел 3.2

Выписка из Единого государственного реестра недвижимости об объекте недвижимости
Описание местоположения земельного участка

Земельный участок			
(вид объекта недвижимости)			
Лист №	Раздела 3.2	Всего листов раздела 3.2 : ____	Всего разделов: ____
Всего листов выписки: ____			
15.11.2021 № 99/2021/430783414			
Кадастровый номер:		02:17:000000:194(единое землепользование)	

Сведения о характерных точках границы земельного участка				
Система координат				
Зона №				
Номер точки	Координаты		Описание закрепления на местности	Средняя квадратическая погрешность определения координат характерных точек границ земельного участка, м
	X	Y		
1	2	3	4	5
5761	791680.84	1321762.12	данные отсутствуют	данные отсутствуют
5762	791663.7	1321732.08	данные отсутствуют	данные отсутствуют
5763	791654.67	1321697.94	данные отсутствуют	данные отсутствуют
5764	791630.04	1321658.64	данные отсутствуют	данные отсутствуют
5765	791617.41	1321650.06	данные отсутствуют	данные отсутствуют
5766	791605.39	1321651.12	данные отсутствуют	данные отсутствуют
5767	791596.84	1321667.5	данные отсутствуют	данные отсутствуют
5768	791593.6	1321698.2	данные отсутствуют	данные отсутствуют
5769	791578.33	1321757.36	данные отсутствуют	данные отсутствуют
5770	791608.04	1321817.83	данные отсутствуют	данные отсутствуют
5771	791621.55	1321873.8	данные отсутствуют	данные отсутствуют
5772	791617.71	1321885.76	данные отсутствуют	данные отсутствуют
5773	791604.67	1321890.96	данные отсутствуют	данные отсутствуют
5774	791591.15	1321886.23	данные отсутствуют	данные отсутствуют
5775	791544.2	1321818.6	данные отсутствуют	данные отсутствуют

Государственный регистратор		ФГИС ЕГРН
полное наименование должности	подпись	инициалы, фамилия

М.П.

Выписка из Единого государственного реестра недвижимости об объекте недвижимости
Описание местоположения земельного участка

Земельный участок			
(вид объекта недвижимости)			
Лист №	Раздела 3.2	Всего листов раздела 3.2 : ____	Всего разделов: ____
Всего листов выписки: ____			
15.11.2021 № 99/2021/430783414			
Кадастровый номер:		02:17:000000:194(единое землепользование)	

Сведения о характерных точках границы земельного участка				
Система координат				
Зона №				
Номер точки	Координаты		Описание закрепления на местности	Средняя квадратическая погрешность определения координат характерных точек границ земельного участка, м
	X	Y		
1	2	3	4	5
5776	791518.72	1321807.27	данные отсутствуют	данные отсутствуют
5777	791493.21	1321809.05	данные отсутствуют	данные отсутствуют
5778	791468.17	1321830.56	данные отсутствуют	данные отсутствуют
5779	791445.4	1321864.68	данные отсутствуют	данные отсутствуют
5780	791450.72	1321924.76	данные отсутствуют	данные отсутствуют
5781	791437.29	1321968.17	данные отсутствуют	данные отсутствуют
5782	791423.89	1321978.87	данные отсутствуют	данные отсутствуют
5783	791397.95	1321983.65	данные отсутствуют	данные отсутствуют
5784	791371.78	1322009.97	данные отсутствуют	данные отсутствуют
5785	791338.75	1322032.74	данные отсутствуют	данные отсутствуют
5786	791326.25	1322028.11	данные отсутствуют	данные отсутствуют
5787	791279.53	1321971.52	данные отсутствуют	данные отсутствуют
5788	791270.24	1321933.2	данные отсутствуют	данные отсутствуют
5789	791252.53	1321912.84	данные отсутствуют	данные отсутствуют
5790	791231.48	1321897.78	данные отсутствуют	данные отсутствуют

Государственный регистратор		ФГИС ЕГРН
полное наименование должности	подпись	инициалы, фамилия

М.П.

Выписка из Единого государственного реестра недвижимости об объекте недвижимости
Описание местоположения земельного участка

Земельный участок			
(вид объекта недвижимости)			
Лист №	Раздела 3.2	Всего листов раздела 3.2 : ____	Всего разделов: ____
Всего листов выписки: ____			
15.11.2021 № 99/2021/430783414			
Кадастровый номер:		02:17:000000:194(единое землепользование)	

Сведения о характерных точках границы земельного участка				
Система координат				
Зона №				
Номер точки	Координаты		Описание закрепления на местности	Средняя квадратическая погрешность определения координат характерных точек границ земельного участка, м
	X	Y		
1	2	3	4	5
5791	791205.24	1321894.1	данные отсутствуют	данные отсутствуют
5792	791162.23	1321874.31	данные отсутствуют	данные отсутствуют
5793	791149.63	1321863.83	данные отсутствуют	данные отсутствуют
5794	791133.4	1321861.61	данные отсутствуют	данные отсутствуют
5795	791124.66	1321868.78	данные отсутствуют	данные отсутствуют
5796	791119.15	1321890.49	данные отсутствуют	данные отсутствуют
5797	791122.78	1321920.3	данные отсутствуют	данные отсутствуют
5798	791107.4	1321942.5	данные отсутствуют	данные отсутствуют
5799	791119.17	1321963.79	данные отсутствуют	данные отсутствуют
5800	791205.8	1322036.02	данные отсутствуют	данные отсутствуют
5801	791248.93	1322086.13	данные отсутствуют	данные отсутствуют
5802	791273.52	1322097.99	данные отсутствуют	данные отсутствуют
5803	791299.83	1322100.9	данные отсутствуют	данные отсутствуют
5804	790817.63	1322482.62	данные отсутствуют	данные отсутствуют
5805	790903.72	1322419.51	данные отсутствуют	данные отсутствуют

Государственный регистратор		ФГИС ЕГРН
полное наименование должности	подпись	инициалы, фамилия

М.П.

Земельный участок			
(вид объекта недвижимости)			
Лист №	Раздела 3.2	Всего листов раздела 3.2 : ____	Всего разделов: ____
Всего листов выписки: ____			
15.11.2021 № 99/2021/430783414			
Кадастровый номер:		02:17:000000:194(единое землепользование)	

Сведения о характерных точках границы земельного участка				
Система координат				
Зона №				
Номер точки	Координаты		Описание закрепления на местности	Средняя квадратическая погрешность определения координат характерных точек границ земельного участка, м
	X	Y		
1	2	3	4	5
5806	790925.7	1322370.93	данные отсутствуют	данные отсутствуют
5807	790921.21	1322349.62	данные отсутствуют	данные отсутствуют
5808	790932.52	1322306.85	данные отсутствуют	данные отсутствуют
5809	790930.11	1322293.29	данные отсутствуют	данные отсутствуют
5810	790919.21	1322283.68	данные отсутствуют	данные отсутствуют
5811	790884.33	1322273.98	данные отсутствуют	данные отсутствуют
5812	790840.72	1322251.5	данные отсутствуют	данные отсутствуют
5813	790820.54	1322249.58	данные отсутствуют	данные отсутствуют
5814	790802.54	1322233.77	данные отсутствуют	данные отсутствуют
5815	790729.45	1322201.18	данные отсутствуют	данные отсутствуют
5816	790708.59	1322213.74	данные отсутствуют	данные отсутствуют
5817	790698	1322191.58	данные отсутствуют	данные отсутствуют
5818	790687.38	1322182.43	данные отсутствуют	данные отсутствуют
5819	790635.06	1322158.61	данные отсутствуют	данные отсутствуют
5820	790609.66	1322174.61	данные отсутствуют	данные отсутствуют

Государственный регистратор		ФГИС ЕГРН
полное наименование должности	подпись	инициалы, фамилия

М.П.

Раздел 3.2

Выписка из Единого государственного реестра недвижимости об объекте недвижимости
Описание местоположения земельного участка

Земельный участок			
(вид объекта недвижимости)			
Лист №	Раздела 3.2	Всего листов раздела 3.2 : ____	Всего разделов: ____
Всего листов выписки: ____			
15.11.2021 № 99/2021/430783414			
Кадастровый номер:		02:17:000000:194(единое землепользование)	

Сведения о характерных точках границы земельного участка				
Система координат				
Зона №				
Номер точки	Координаты		Описание закрепления на местности	Средняя квадратическая погрешность определения координат характерных точек границ земельного участка, м
	X	Y		
1	2	3	4	5
5821	790591.36	1322199.63	данные отсутствуют	данные отсутствуют
5822	790605.46	1322220.26	данные отсутствуют	данные отсутствуют
5823	790629.52	1322238.7	данные отсутствуют	данные отсутствуют
5824	790674.8	1322289.06	данные отсутствуют	данные отсутствуют
5825	790710.08	1322314.34	данные отсутствуют	данные отсутствуют
5826	790712.79	1322328.78	данные отсутствуют	данные отсутствуют
5827	790684.59	1322363.23	данные отсутствуют	данные отсутствуют
5828	790684.7	1322371.3	данные отсутствуют	данные отсутствуют
5829	790690.95	1322377.62	данные отсутствуют	данные отсутствуют
5830	790711.82	1322378.83	данные отсутствуют	данные отсутствуют
5831	790750.74	1322353.61	данные отсутствуют	данные отсутствуют
5832	790784.89	1322344.62	данные отсутствуют	данные отсутствуют
5833	790801.68	1322335.37	данные отсутствуют	данные отсутствуют
5834	790816.34	1322319.61	данные отсутствуют	данные отсутствуют
5835	790827.27	1322318.93	данные отсутствуют	данные отсутствуют

Государственный регистратор		ФГИС ЕГРН
полное наименование должности	подпись	инициалы, фамилия

М.П.

Выписка из Единого государственного реестра недвижимости об объекте недвижимости
Описание местоположения земельного участка

Земельный участок			
(вид объекта недвижимости)			
Лист №	Раздела 3.2	Всего листов раздела 3.2 : ____	Всего разделов: ____
Всего листов выписки: ____			
15.11.2021 № 99/2021/430783414			
Кадастровый номер:		02:17:000000:194(единое землепользование)	

Сведения о характерных точках границы земельного участка				
Система координат				
Зона №				
Номер точки	Координаты		Описание закрепления на местности	Средняя квадратическая погрешность определения координат характерных точек границ земельного участка, м
	X	Y		
1	2	3	4	5
5836	790832.16	1322336.03	данные отсутствуют	данные отсутствуют
5837	790821.41	1322367.84	данные отсутствуют	данные отсутствуют
5838	790784.08	1322391.5	данные отсутствуют	данные отсутствуют
5839	790777.63	1322400.95	данные отсутствуют	данные отсутствуют
5840	790788.91	1322418.2	данные отсутствуют	данные отсутствуют
5841	790820.2	1322422.77	данные отсутствуют	данные отсутствуют
5842	790826.55	1322427.8	данные отсутствуют	данные отсутствуют
5843	790823.93	1322439.04	данные отсутствуют	данные отсутствуют
5844	790798.3	1322470.05	данные отсутствуют	данные отсутствуют
5845	790802.3	1322482.29	данные отсутствуют	данные отсутствуют
5846	790768.06	1322534.69	данные отсутствуют	данные отсутствуют
5847	791062.23	1322390.98	данные отсутствуют	данные отсутствуют
5848	791582.98	1322135.18	данные отсутствуют	данные отсутствуют
5849	791628.18	1322110.57	данные отсутствуют	данные отсутствуют
5850	791817.39	1322017.19	данные отсутствуют	данные отсутствуют

Государственный регистратор		ФГИС ЕГРН
полное наименование должности	подпись	инициалы, фамилия

М.П.

Раздел 3.2

Выписка из Единого государственного реестра недвижимости об объекте недвижимости
Описание местоположения земельного участка

Земельный участок			
(вид объекта недвижимости)			
Лист №	Раздела 3.2	Всего листов раздела 3.2 : ____	Всего разделов: ____
Всего листов выписки: ____			
15.11.2021 № 99/2021/430783414			
Кадастровый номер:		02:17:000000:194(единое землепользование)	

Сведения о характерных точках границы земельного участка				
Система координат				
Зона №				
Номер точки	Координаты		Описание закрепления на местности	Средняя квадратическая погрешность определения координат характерных точек границ земельного участка, м
	X	Y		
1	2	3	4	5
5851	791817.39	1322003.01	данные отсутствуют	данные отсутствуют
5852	791650.9	1322083.85	данные отсутствуют	данные отсутствуют
5853	791561.7	1322126.68	данные отсутствуют	данные отсутствуют
5854	791261.93	1322273.86	данные отсутствуют	данные отсутствуют
5855	790756.54	1322519.33	данные отсутствуют	данные отсутствуют
5856	790786.21	1322180.26	данные отсутствуют	данные отсутствуют
5857	790797.77	1322174.04	данные отсутствуют	данные отсутствуют
5858	790794.37	1322162.33	данные отсутствуют	данные отсутствуют
5859	790664.79	1322104.68	данные отсутствуют	данные отсутствуют
5860	790661.8	1322093.09	данные отсутствуют	данные отсутствуют
5861	790666.22	1322066.84	данные отсутствуют	данные отсутствуют
5862	790685.44	1321998.19	данные отсутствуют	данные отсутствуют
5863	790673.29	1321986.55	данные отсутствуют	данные отсутствуют
5864	790630.79	1321971.7	данные отсутствуют	данные отсутствуют
5865	790626.39	1321993.4	данные отсутствуют	данные отсутствуют

Государственный регистратор		ФГИС ЕГРН
полное наименование должности	подпись	инициалы, фамилия

М.П.

Земельный участок			
(вид объекта недвижимости)			
Лист № <u> </u> Раздела 3.2	Всего листов раздела 3.2 : <u> </u>	Всего разделов: <u> </u>	Всего листов выписки: <u> </u>
15.11.2021 № 99/2021/430783414			
Кадастровый номер:		02:17:000000:194(единое землепользование)	

Сведения о характерных точках границы земельного участка				
Система координат				
Зона №				
Номер точки	Координаты		Описание закрепления на местности	Средняя квадратическая погрешность определения координат характерных точек границ земельного участка, м
	X	Y		
1	2	3	4	5
5866	790631.09	1322036.14	данные отсутствуют	данные отсутствуют
5867	790626.1	1322083.38	данные отсутствуют	данные отсутствуют
5868	790628.42	1322116.09	данные отсутствуют	данные отсутствуют
5869	790638.29	1322123.58	данные отсутствуют	данные отсутствуют
5870	790776.64	1322178.9	данные отсутствуют	данные отсутствуют
5871	790454.32	1322062	данные отсутствуют	данные отсутствуют
5872	790494.75	1322061.16	данные отсутствуют	данные отсутствуют
5873	790522.06	1322058.88	данные отсутствуют	данные отсутствуют
5874	790545.2	1322049.91	данные отсутствуют	данные отсутствуют
5875	790561.03	1322031.83	данные отсутствуют	данные отсутствуют
5876	790561.07	1322006.67	данные отсутствуют	данные отсутствуют
5877	790556.14	1321994.07	данные отсутствуют	данные отсутствуют
5878	790535.75	1321972.66	данные отсутствуют	данные отсутствуют
5879	790510.19	1321969.22	данные отсутствуют	данные отсутствуют
5880	790467.89	1321989.66	данные отсутствуют	данные отсутствуют

Государственный регистратор		ФГИС ЕГРН
полное наименование должности	подпись	инициалы, фамилия

М.П.

Раздел 3.2

Выписка из Единого государственного реестра недвижимости об объекте недвижимости
Описание местоположения земельного участка

Земельный участок			
(вид объекта недвижимости)			
Лист № <u> </u> Раздела 3.2	Всего листов раздела 3.2 : <u> </u>	Всего разделов: <u> </u>	Всего листов выписки: <u> </u>
15.11.2021 № 99/2021/430783414			
Кадастровый номер:		02:17:000000:194(единое землепользование)	

Сведения о характерных точках границы земельного участка				
Система координат				
Зона №				
Номер точки	Координаты		Описание закрепления на местности	Средняя квадратическая погрешность определения координат характерных точек границ земельного участка, м
	X	Y		
1	2	3	4	5
5881	790420.23	1322027.71	данные отсутствуют	данные отсутствуют
5882	790417.43	1322044.02	данные отсутствуют	данные отсутствуют
5883	790428.41	1322054.11	данные отсутствуют	данные отсутствуют
5884	791414.56	1321734.75	данные отсутствуют	данные отсутствуют
5885	791423.47	1321722.82	данные отсутствуют	данные отсутствуют
5886	791425.46	1321700.67	данные отсутствуют	данные отсутствуют
5887	791398.92	1321603.33	данные отсутствуют	данные отсутствуют
5888	791415.37	1321573.6	данные отсутствуют	данные отсутствуют
5889	791413.15	1321554.7	данные отсутствуют	данные отсутствуют
5890	791389.25	1321551.28	данные отсутствуют	данные отсутствуют
5891	791365.34	1321569.49	данные отсутствуют	данные отсутствуют
5892	791364.21	1321621.85	данные отсутствуют	данные отсутствуют
5893	791385.16	1321676.18	данные отсутствуют	данные отсутствуют
5894	791403.12	1321728.17	данные отсутствуют	данные отсутствуют
5895	791868.42	1322583.55	данные отсутствуют	данные отсутствуют

Государственный регистратор		ФГИС ЕГРН
полное наименование должности	подпись	инициалы, фамилия

М.П.

Выписка из Единого государственного реестра недвижимости об объекте недвижимости
Описание местоположения земельного участка

Земельный участок			
(вид объекта недвижимости)			
Лист №	Раздела 3.2	Всего листов раздела 3.2 : ____	Всего разделов: ____
Всего листов выписки: ____			
15.11.2021 № 99/2021/430783414			
Кадастровый номер:		02:17:000000:194(единое землепользование)	

Сведения о характерных точках границы земельного участка				
Система координат				
Зона №				
Номер точки	Координаты		Описание закрепления на местности	Средняя квадратическая погрешность определения координат характерных точек границ земельного участка, м
	X	Y		
1	2	3	4	5
5896	791889.01	1322577.26	данные отсутствуют	данные отсутствуют
5897	791928.82	1322540.53	данные отсутствуют	данные отсутствуют
5898	791944.29	1322514.01	данные отсутствуют	данные отсутствуют
5899	791955.77	1322505.1	данные отсутствуют	данные отсутствуют
5900	791966.07	1322486.1	данные отсутствуют	данные отсутствуют
5901	791968.74	1322474.81	данные отсутствуют	данные отсутствуют
5902	791963.47	1322439.1	данные отсутствуют	данные отсутствуют
5903	791957.33	1322431.88	данные отсутствуют	данные отсутствуют
5904	791954.6	1322421.91	данные отсутствуют	данные отсутствуют
5905	791950.02	1322418.66	данные отсутствуют	данные отсутствуют
5906	791943.82	1322418.26	данные отсутствуют	данные отсутствуют
5907	791937.23	1322423.47	данные отсутствуют	данные отсутствуют
5908	791930.94	1322440.5	данные отсутствуют	данные отсутствуют
5909	791933.33	1322459.08	данные отсутствуют	данные отсутствуют
5910	791931.76	1322474.25	данные отсутствуют	данные отсутствуют

Государственный регистратор		ФГИС ЕГРН
полное наименование должности	подпись	инициалы, фамилия

М.П.

Выписка из Единого государственного реестра недвижимости об объекте недвижимости
Описание местоположения земельного участка

Земельный участок			
(вид объекта недвижимости)			
Лист №	Раздела 3.2	Всего листов раздела 3.2 : ____	Всего разделов: ____
Всего листов выписки: ____			
15.11.2021 № 99/2021/430783414			
Кадастровый номер:		02:17:000000:194(единое землепользование)	

Сведения о характерных точках границы земельного участка				
Система координат				
Зона №				
Номер точки	Координаты		Описание закрепления на местности	Средняя квадратическая погрешность определения координат характерных точек границ земельного участка, м
	X	Y		
1	2	3	4	5
5911	791916.42	1322488.33	данные отсутствуют	данные отсутствуют
5912	791915.91	1322500.5	данные отсутствуют	данные отсутствуют
5913	791904.05	1322509.07	данные отсутствуют	данные отсутствуют
5914	791871.15	1322551.18	данные отсутствуют	данные отсутствуют
5915	791861.56	1322571.37	данные отсутствуют	данные отсутствуют
5916	791861.13	1322580.14	данные отсутствуют	данные отсутствуют
5917	791059.77	1322100.62	данные отсутствуют	данные отсутствуют
5918	791132.95	1322096.74	данные отсутствуют	данные отсутствуют
5919	791136.27	1322087.32	данные отсутствуют	данные отсутствуют
5920	791120.48	1322069.35	данные отсутствуют	данные отсутствуют
5921	791067.87	1322044.94	данные отсутствуют	данные отсутствуют
5922	791055.87	1322048.9	данные отсутствуют	данные отсутствуют
5923	791051.14	1322087.42	данные отсутствуют	данные отсутствуют
5924	791102.28	1322037.07	данные отсутствуют	данные отсутствуют
5925	791124.05	1322032.01	данные отсутствуют	данные отсутствуют

Государственный регистратор		ФГИС ЕГРН
полное наименование должности	подпись	инициалы, фамилия

М.П.

Земельный участок			
(вид объекта недвижимости)			
Лист №	Раздела 3.2	Всего листов раздела 3.2 : ____	Всего разделов: ____
Всего листов выписки: ____			
15.11.2021 № 99/2021/430783414			
Кадастровый номер:		02:17:000000:194(единое землепользование)	

Сведения о характерных точках границы земельного участка				
Система координат				
Зона №				
Номер точки	Координаты		Описание закрепления на местности	Средняя квадратическая погрешность определения координат характерных точек границ земельного участка, м
	X	Y		
1	2	3	4	5
5926	791107.42	1322010.34	данные отсутствуют	данные отсутствуют
5927	791081.12	1321954.62	данные отсутствуют	данные отсутствуют
5928	791068.67	1321944.4	данные отсутствуют	данные отсутствуют
5929	791054.87	1321943.81	данные отсутствуют	данные отсутствуют
5930	791049.36	1321958.52	данные отсутствуют	данные отсутствуют
5931	791057.92	1321985.26	данные отсутствуют	данные отсутствуют
5932	791081.17	1322019.33	данные отсутствуют	данные отсутствуют
5933	790721.87	1322447.76	данные отсутствуют	данные отсутствуют
5934	790742.28	1322431.01	данные отсутствуют	данные отсутствуют
5935	790751.14	1322421.75	данные отсутствуют	данные отсутствуют
5936	790752.89	1322409.3	данные отсутствуют	данные отсутствуют
5937	790743.75	1322401.63	данные отсутствуют	данные отсутствуют
5938	790729.44	1322406.29	данные отсутствуют	данные отсутствуют
5939	790709.79	1322426.89	данные отсутствуют	данные отсутствуют
5940	790711.04	1322442.75	данные отсутствуют	данные отсутствуют

Государственный регистратор		ФГИС ЕГРН
полное наименование должности	подпись	инициалы, фамилия

М.П.

Раздел 3.2

Выписка из Единого государственного реестра недвижимости об объекте недвижимости
Описание местоположения земельного участка

Земельный участок			
(вид объекта недвижимости)			
Лист №	Раздела 3.2	Всего листов раздела 3.2 : ____	Всего разделов: ____
Всего листов выписки: ____			
15.11.2021 № 99/2021/430783414			
Кадастровый номер:		02:17:000000:194(единое землепользование)	

Сведения о характерных точках границы земельного участка				
Система координат				
Зона №				
Номер точки	Координаты		Описание закрепления на местности	Средняя квадратическая погрешность определения координат характерных точек границ земельного участка, м
	X	Y		
1	2	3	4	5
5941	791696.4	1324537.1	данные отсутствуют	данные отсутствуют
5942	791676.4	1324537.1	данные отсутствуют	данные отсутствуют
5943	791676.4	1324567.1	данные отсутствуют	данные отсутствуют
5944	791696.4	1324567.1	данные отсутствуют	данные отсутствуют
5945	795165.44	1322426.77	данные отсутствуют	данные отсутствуют
5946	795159.38	1322426.77	данные отсутствуют	данные отсутствуют
5947	795144.77	1322422.71	данные отсутствуют	данные отсутствуют
5948	795148.8	1322420.98	данные отсутствуют	данные отсутствуют
5949	795162.1	1322426.36	данные отсутствуют	данные отсутствуют
5950	795428.09	1322220.5	данные отсутствуют	данные отсутствуют
5951	795385.13	1322282.99	данные отсутствуют	данные отсутствуют
5952	795382.28	1322287.4	данные отсутствуют	данные отсутствуют
5953	795322.82	1322315.04	данные отсутствуют	данные отсутствуют
5954	795285.42	1322328.26	данные отсутствуют	данные отсутствуют
5955	795242.75	1322341.27	данные отсутствуют	данные отсутствуют

Государственный регистратор		ФГИС ЕГРН
полное наименование должности	подпись	инициалы, фамилия

М.П.

Выписка из Единого государственного реестра недвижимости об объекте недвижимости
Описание местоположения земельного участка

Земельный участок			
(вид объекта недвижимости)			
Лист №	Раздела 3.2	Всего листов раздела 3.2 : ____	Всего разделов: ____
Всего листов выписки: ____			
15.11.2021 № 99/2021/430783414			
Кадастровый номер:		02:17:000000:194(единое землепользование)	

Сведения о характерных точках границы земельного участка				
Система координат				
Зона №				
Номер точки	Координаты		Описание закрепления на местности	Средняя квадратическая погрешность определения координат характерных точек границ земельного участка, м
	X	Y		
1	2	3	4	5
5956	795213.61	1322346.99	данные отсутствуют	данные отсутствуют
5957	795207.37	1322342.83	данные отсутствуют	данные отсутствуют
5958	795208.41	1322332.42	данные отсутствуют	данные отсутствуют
5959	795217.26	1322311.09	данные отсутствуют	данные отсутствуют
5960	795225.58	1322279.87	данные отсутствуют	данные отсутствуют
5961	795236.51	1322227.32	данные отсутствуют	данные отсутствуют
5962	795241.71	1322166.96	данные отсутствуют	данные отсутствуют
5963	795239.11	1322143.54	данные отсутствуют	данные отсутствуют
5964	795231.31	1322127.93	данные отсутствуют	данные отсутствуют
5965	795217.78	1322124.81	данные отсутствуют	данные отсутствуют
5966	795205.81	1322129.49	данные отсутствуют	данные отсутствуют
5967	795200.6	1322141.46	данные отсутствуют	данные отсутствуют
5968	795192.28	1322194.02	данные отсутствуют	данные отсутствуют
5969	795173.57	1322244.73	данные отсутствуют	данные отсутствуют
5970	795151.11	1322260.72	данные отсутствуют	данные отсутствуют

Государственный регистратор		ФГИС ЕГРН
полное наименование должности	подпись	инициалы, фамилия

М.П.

Выписка из Единого государственного реестра недвижимости об объекте недвижимости
Описание местоположения земельного участка

Земельный участок			
(вид объекта недвижимости)			
Лист №	Раздела 3.2	Всего листов раздела 3.2 : ____	Всего разделов: ____
Всего листов выписки: ____			
15.11.2021 № 99/2021/430783414			
Кадастровый номер:		02:17:000000:194(единое землепользование)	

Сведения о характерных точках границы земельного участка				
Система координат				
Зона №				
Номер точки	Координаты		Описание закрепления на местности	Средняя квадратическая погрешность определения координат характерных точек границ земельного участка, м
	X	Y		
1	2	3	4	5
5971	795114.21	1322276	данные отсутствуют	данные отсутствуют
5972	795101.08	1322318.91	данные отсутствуют	данные отсутствуют
5973	795100.1	1322354.76	данные отсутствуют	данные отсутствуют
5974	795090.6	1322371.61	данные отсутствуют	данные отсутствуют
5975	795071.73	1322387.64	данные отсутствуют	данные отсутствуют
5976	795045.01	1322397.13	данные отсутствуют	данные отсутствуют
5977	795032.43	1322413.45	данные отсутствуют	данные отсутствуют
5978	795023.97	1322438.38	данные отсутствуют	данные отсутствуют
5979	794953.85	1322485.6	данные отсутствуют	данные отсутствуют
5980	794928.55	1322495.1	данные отсутствуют	данные отсутствуют
5981	794892.67	1322503.05	данные отсутствуют	данные отсутствуют
5982	794846.75	1322498.55	данные отсутствуют	данные отсутствуют
5983	794828.08	1322501.55	данные отсутствуют	данные отсутствуют
5984	794809.45	1322509.73	данные отсутствуют	данные отсутствуют
5985	794802.7	1322517.35	данные отсутствуют	данные отсутствуют

Государственный регистратор		ФГИС ЕГРН
полное наименование должности	подпись	инициалы, фамилия

М.П.

Выписка из Единого государственного реестра недвижимости об объекте недвижимости
Описание местоположения земельного участка

Земельный участок			
<small>(вид объекта недвижимости)</small>			
Лист № <u> </u> Раздела 3.2	Всего листов раздела 3.2 : <u> </u>	Всего разделов: <u> </u>	Всего листов выписки: <u> </u>
15.11.2021 № 99/2021/430783414			
Кадастровый номер:		02:17:000000:194(единое землепользование)	

Сведения о характерных точках границы земельного участка				
Система координат				
Зона №				
Номер точки	Координаты		Описание закрепления на местности	Средняя квадратическая погрешность определения координат характерных точек границ земельного участка, м
	X	Y		
1	2	3	4	5
5986	794800.56	1322525.78	данные отсутствуют	данные отсутствуют
5987	794800.6	1322544.85	данные отсутствуют	данные отсутствуют
5988	794793.39	1322543.84	данные отсутствуют	данные отсутствуют
5989	794747.96	1322568.5	данные отсутствуют	данные отсутствуют
5990	794718.11	1322594.45	данные отсутствуют	данные отсутствуют
5991	794715.51	1322619.1	данные отсутствуют	данные отсутствуют
5992	794707.83	1322622.35	данные отсутствуют	данные отсутствуют
5993	794687.26	1322618.76	данные отсутствуют	данные отсутствуют
5994	794687.24	1322618.76	данные отсутствуют	данные отсутствуют
5995	794687.2	1322618.77	данные отсутствуют	данные отсутствуют
5996	794687.19	1322618.78	данные отсутствуют	данные отсутствуют
5997	794681.75	1322622.77	данные отсутствуют	данные отсутствуют
5998	794681.72	1322622.8	данные отсутствуют	данные отсутствуют
5999	794681.71	1322622.82	данные отсутствуют	данные отсутствуют
6000	794678.46	1322637.23	данные отсутствуют	данные отсутствуют

Государственный регистратор		ФГИС ЕГРН
полное наименование должности	подпись	инициалы, фамилия

М.П.

Раздел 3.2

Выписка из Единого государственного реестра недвижимости об объекте недвижимости
Описание местоположения земельного участка

Земельный участок			
<small>(вид объекта недвижимости)</small>			
Лист № <u> </u> Раздела 3.2	Всего листов раздела 3.2 : <u> </u>	Всего разделов: <u> </u>	Всего листов выписки: <u> </u>
15.11.2021 № 99/2021/430783414			
Кадастровый номер:		02:17:000000:194(единое землепользование)	

Сведения о характерных точках границы земельного участка				
Система координат				
Зона №				
Номер точки	Координаты		Описание закрепления на местности	Средняя квадратическая погрешность определения координат характерных точек границ земельного участка, м
	X	Y		
1	2	3	4	5
6001	794668.01	1322645.9	данные отсутствуют	данные отсутствуют
6002	794665.88	1322647.7	данные отсутствуют	данные отсутствуют
6003	794661.47	1322647.68	данные отсутствуют	данные отсутствуют
6004	794652.63	1322644.72	данные отсутствуют	данные отсутствуют
6005	794651.26	1322640.72	данные отсутствуют	данные отсутствуют
6006	794654.5	1322628.69	данные отсутствуют	данные отсутствуют
6007	794644.17	1322615.6	данные отсутствуют	данные отсутствуют
6008	794636	1322614.56	данные отсутствуют	данные отсутствуют
6009	794625.45	1322619.32	данные отсутствуют	данные отсутствуют
6010	794615.24	1322626	данные отсутствуют	данные отсутствуют
6011	794603.03	1322638.78	данные отсутствуют	данные отсутствуют
6012	794567.64	1322694.91	данные отсутствуют	данные отсутствуют
6013	794558.04	1322704.83	данные отсутствуют	данные отсутствуют
6014	794527.86	1322749.25	данные отсутствуют	данные отсутствуют
6015	794481.75	1322792.86	данные отсутствуют	данные отсутствуют

Государственный регистратор		ФГИС ЕГРН
полное наименование должности	подпись	инициалы, фамилия

М.П.

Выписка из Единого государственного реестра недвижимости об объекте недвижимости
Описание местоположения земельного участка

Земельный участок			
(вид объекта недвижимости)			
Лист №	Раздела 3.2	Всего листов раздела 3.2 : ____	Всего разделов: ____
Всего листов выписки: ____			
15.11.2021 № 99/2021/430783414			
Кадастровый номер:		02:17:000000:194(единое землепользование)	

Сведения о характерных точках границы земельного участка				
Система координат				
Зона №				
Номер точки	Координаты		Описание закрепления на местности	Средняя квадратическая погрешность определения координат характерных точек границ земельного участка, м
	X	Y		
1	2	3	4	5
6016	794468.33	1322816.52	данные отсутствуют	данные отсутствуют
6017	794459.8	1322846.63	данные отсутствуют	данные отсутствуют
6018	794454.58	1322857.5	данные отсутствуют	данные отсутствуют
6019	794452.26	1322884.76	данные отсутствуют	данные отсутствуют
6020	794455.74	1322894.61	данные отсутствуют	данные отсутствуют
6021	794463.28	1322896	данные отсутствуют	данные отсутствуют
6022	794462.4	1322896.95	данные отсутствуют	данные отсутствуют
6023	794462.39	1322896.97	данные отсутствуют	данные отсутствуют
6024	794459.01	1322903.25	данные отсутствуют	данные отсутствуют
6025	794453.38	1322905.9	данные отсутствуют	данные отсутствуют
6026	794443.26	1322930.03	данные отсутствуют	данные отсутствуют
6027	794442.33	1322929.69	данные отсутствуют	данные отсутствуют
6028	794404.94	1322935.24	данные отсутствуют	данные отсутствуют
6029	794364.93	1322959.9	данные отсутствуют	данные отсутствуют
6030	794350.78	1322978.7	данные отсутствуют	данные отсутствуют

Государственный регистратор		ФГИС ЕГРН
полное наименование должности	подпись	инициалы, фамилия

М.П.

Раздел 3.2

Выписка из Единого государственного реестра недвижимости об объекте недвижимости
Описание местоположения земельного участка

Земельный участок			
(вид объекта недвижимости)			
Лист №	Раздела 3.2	Всего листов раздела 3.2 : ____	Всего разделов: ____
Всего листов выписки: ____			
15.11.2021 № 99/2021/430783414			
Кадастровый номер:		02:17:000000:194(единое землепользование)	

Сведения о характерных точках границы земельного участка				
Система координат				
Зона №				
Номер точки	Координаты		Описание закрепления на местности	Средняя квадратическая погрешность определения координат характерных точек границ земельного участка, м
	X	Y		
1	2	3	4	5
6031	794340.6	1322999.62	данные отсутствуют	данные отсутствуют
6032	794337.4	1323034.77	данные отсутствуют	данные отсутствуют
6033	794341.1	1323049.08	данные отсутствуют	данные отсутствуют
6034	794343.46	1323082.88	данные отсутствуют	данные отсутствуют
6035	794354.59	1323111.94	данные отсутствуют	данные отсутствуют
6036	794363.09	1323201.56	данные отсутствуют	данные отсутствуют
6037	794362.58	1323218.74	данные отсутствуют	данные отсутствуют
6038	794358.03	1323232.65	данные отсутствуют	данные отсутствуют
6039	794351.58	1323270.09	данные отсутствуют	данные отсутствуют
6040	794351.78	1323282.61	данные отсутствуют	данные отсутствуют
6041	794346.43	1323306.13	данные отсутствуют	данные отсутствуют
6042	794347.39	1323314.52	данные отсутствуют	данные отсутствуют
6043	794345.88	1323320.31	данные отсутствуют	данные отсутствуют
6044	794320.48	1323356.84	данные отсутствуют	данные отсутствуют
6045	794341.37	1323303.8	данные отсутствуют	данные отсутствуют

Государственный регистратор		ФГИС ЕГРН
полное наименование должности	подпись	инициалы, фамилия

М.П.

Земельный участок			
(вид объекта недвижимости)			
Лист №	Раздела 3.2	Всего листов раздела 3.2 : ____	Всего разделов: ____
Всего листов выписки: ____			
15.11.2021 № 99/2021/430783414			
Кадастровый номер:		02:17:000000:194(единое землепользование)	

Сведения о характерных точках границы земельного участка				
Система координат				
Зона №				
Номер точки	Координаты		Описание закрепления на местности	Средняя квадратическая погрешность определения координат характерных точек границ земельного участка, м
	X	Y		
1	2	3	4	5
6046	794324.87	1323249.81	данные отсутствуют	данные отсутствуют
6047	794347.37	1323155.32	данные отсутствуют	данные отсутствуют
6048	794308.37	1322999.33	данные отсутствуют	данные отсутствуют
6049	794221.38	1322882.35	данные отсутствуют	данные отсутствуют
6050	794084.9	1322814.85	данные отсутствуют	данные отсутствуют
6051	793976.91	1322700.11	данные отсутствуют	данные отсутствуют
6052	793865.17	1322516.01	данные отсутствуют	данные отсутствуют
6053	793815.3	1322429.77	данные отсутствуют	данные отсутствуют
6054	793772.93	1322415.14	данные отсутствуют	данные отсутствуют
6055	793749.68	1322435.02	данные отсутствуют	данные отсутствуют
6056	793756.81	1322442.51	данные отсутствуют	данные отсутствуют
6057	793687.57	1322501.52	данные отсутствуют	данные отсутствуют
6058	793479.65	1322759.69	данные отсутствуют	данные отсутствуют
6059	793415.78	1322896.22	данные отсутствуют	данные отсутствуют
6060	793289.04	1323201.81	данные отсутствуют	данные отсутствуют

Государственный регистратор		ФГИС ЕГРН
полное наименование должности	подпись	инициалы, фамилия

М.П.

Раздел 3.2

Выписка из Единого государственного реестра недвижимости об объекте недвижимости
Описание местоположения земельного участка

Земельный участок			
(вид объекта недвижимости)			
Лист №	Раздела 3.2	Всего листов раздела 3.2 : ____	Всего разделов: ____
Всего листов выписки: ____			
15.11.2021 № 99/2021/430783414			
Кадастровый номер:		02:17:000000:194(единое землепользование)	

Сведения о характерных точках границы земельного участка				
Система координат				
Зона №				
Номер точки	Координаты		Описание закрепления на местности	Средняя квадратическая погрешность определения координат характерных точек границ земельного участка, м
	X	Y		
1	2	3	4	5
6061	793222.3	1323484.54	данные отсутствуют	данные отсутствуют
6062	793296.54	1323733.51	данные отсутствуют	данные отсутствуют
6063	793313.04	1323840	данные отсутствуют	данные отсутствуют
6064	793404.9	1323913.87	данные отсутствуют	данные отсутствуют
6065	793445.4	1323880.12	данные отсутствуют	данные отсутствуют
6066	793598.38	1323835.13	данные отсутствуют	данные отсутствуют
6067	793655.38	1323823.88	данные отсутствуют	данные отсутствуют
6068	793869.11	1323797.63	данные отсутствуют	данные отсутствуют
6069	793983.09	1323793.13	данные отсутствуют	данные отсутствуют
6070	794037.09	1323802.88	данные отсутствуют	данные отсутствуют
6071	794089.58	1323788.63	данные отсутствуют	данные отсутствуют
6072	794142.08	1323623.65	данные отсутствуют	данные отсутствуют
6073	794006.34	1323508.16	данные отсутствуют	данные отсутствуют
6074	794016.09	1323494.66	данные отсутствуют	данные отсутствуют
6075	794108.72	1323568.9	данные отсутствуют	данные отсутствуют

Государственный регистратор		ФГИС ЕГРН
полное наименование должности	подпись	инициалы, фамилия

М.П.

Выписка из Единого государственного реестра недвижимости об объекте недвижимости
Описание местоположения земельного участка

Земельный участок			
(вид объекта недвижимости)			
Лист №	Раздела 3.2	Всего листов раздела 3.2 : ____	Всего разделов: ____
Всего листов выписки: ____			
15.11.2021 № 99/2021/430783414			
Кадастровый номер:		02:17:000000:194(единое землепользование)	

Сведения о характерных точках границы земельного участка				
Система координат				
Зона №				
Номер точки	Координаты		Описание закрепления на местности	Средняя квадратическая погрешность определения координат характерных точек границ земельного участка, м
	X	Y		
1	2	3	4	5
6076	794136.08	1323566.65	данные отсутствуют	данные отсутствуют
6077	794191.95	1323471.79	данные отсутствуют	данные отсутствуют
6078	794226.82	1323464.66	данные отсутствуют	данные отсутствуют
6079	794272.57	1323430.54	данные отсутствуют	данные отсутствуют
6080	794258.88	1323407.29	данные отсутствуют	данные отсутствуют
6081	794228.88	1323381.8	данные отсутствуют	данные отсутствуют
6082	794233.38	1323366.8	данные отсутствуют	данные отсутствуют
6083	794292.21	1323397.49	данные отсутствуют	данные отсутствуют
6084	794287.74	1323403.92	данные отсутствуют	данные отсутствуют
6085	794277.52	1323422.85	данные отсутствуют	данные отсутствуют
6086	794271.66	1323428.48	данные отсутствуют	данные отсутствуют
6087	794272.83	1323430.38	данные отсутствуют	данные отсутствуют
6088	794272.83	1323430.69	данные отсутствуют	данные отсутствуют
6089	794261.88	1323438.88	данные отсутствуют	данные отсутствуют
6090	794261.59	1323438.82	данные отсутствуют	данные отсутствуют

Государственный регистратор		ФГИС ЕГРН
полное наименование должности	подпись	инициалы, фамилия

М.П.

Раздел 3.2

Выписка из Единого государственного реестра недвижимости об объекте недвижимости
Описание местоположения земельного участка

Земельный участок			
(вид объекта недвижимости)			
Лист №	Раздела 3.2	Всего листов раздела 3.2 : ____	Всего разделов: ____
Всего листов выписки: ____			
15.11.2021 № 99/2021/430783414			
Кадастровый номер:		02:17:000000:194(единое землепользование)	

Сведения о характерных точках границы земельного участка				
Система координат				
Зона №				
Номер точки	Координаты		Описание закрепления на местности	Средняя квадратическая погрешность определения координат характерных точек границ земельного участка, м
	X	Y		
1	2	3	4	5
6091	794242.62	1323468.89	данные отсутствуют	данные отсутствуют
6092	794225.54	1323490.79	данные отсутствуют	данные отсутствуют
6093	794223.32	1323486.81	данные отсутствуют	данные отсутствуют
6094	794223.29	1323486.78	данные отсутствуют	данные отсутствуют
6095	794216.16	1323481.41	данные отсутствуют	данные отсутствуют
6096	794216.11	1323481.4	данные отсутствуют	данные отсутствуют
6097	794216.09	1323481.4	данные отсутствуют	данные отсутствуют
6098	794207.18	1323483.19	данные отсутствуют	данные отсутствуют
6099	794207.15	1323483.2	данные отсутствуют	данные отсутствуют
6100	794207.14	1323483.21	данные отсутствуют	данные отсутствуют
6101	794200.02	1323489	данные отсутствуют	данные отсутствуют
6102	794200	1323489.03	данные отсутствуют	данные отсутствуют
6103	794195.54	1323497.5	данные отсутствуют	данные отсутствуют
6104	794195.53	1323497.54	данные отсутствуют	данные отсутствуют
6105	794195.53	1323497.56	данные отсутствуют	данные отсутствуют

Государственный регистратор		ФГИС ЕГРН
полное наименование должности	подпись	инициалы, фамилия

М.П.

Земельный участок			
(вид объекта недвижимости)			
Лист №	Раздела 3.2	Всего листов раздела 3.2 : ____	Всего разделов: ____
Всего листов выписки: ____			
15.11.2021 № 99/2021/430783414			
Кадастровый номер:		02:17:000000:194(единое землепользование)	

Сведения о характерных точках границы земельного участка				
Система координат				
Зона №				
Номер точки	Координаты		Описание закрепления на местности	Средняя квадратическая погрешность определения координат характерных точек границ земельного участка, м
	X	Y		
1	2	3	4	5
6106	794197.31	1323506.46	данные отсутствуют	данные отсутствуют
6107	794197.31	1323508	данные отсутствуют	данные отсутствуют
6108	794195.14	1323514.51	данные отсутствуют	данные отсутствуют
6109	794194.49	1323522.92	данные отсутствуют	данные отсутствуют
6110	794193.77	1323524.64	данные отсутствуют	данные отсутствуют
6111	794186.65	1323530.43	данные отсутствуют	данные отсутствуют
6112	794186.64	1323530.44	данные отсутствуют	данные отсутствуют
6113	794179.96	1323537.57	данные отсутствуют	данные отсутствуют
6114	794179.95	1323537.6	данные отсутствуют	данные отсутствуют
6115	794176.38	1323546.07	данные отсутствуют	данные отсутствуют
6116	794176.37	1323546.08	данные отсутствуют	данные отсутствуют
6117	794175.11	1323552.71	данные отсутствуют	данные отсутствуют
6118	794166.59	1323561.23	данные отсутствуют	данные отсутствуют
6119	794167.81	1323563.07	данные отсутствуют	данные отсутствуют
6120	794166.13	1323571.92	данные отсутствуют	данные отсутствуют

Государственный регистратор		ФГИС ЕГРН
полное наименование должности	подпись	инициалы, фамилия

М.П.

Раздел 3.2

Выписка из Единого государственного реестра недвижимости об объекте недвижимости
Описание местоположения земельного участка

Земельный участок			
(вид объекта недвижимости)			
Лист №	Раздела 3.2	Всего листов раздела 3.2 : ____	Всего разделов: ____
Всего листов выписки: ____			
15.11.2021 № 99/2021/430783414			
Кадастровый номер:		02:17:000000:194(единое землепользование)	

Сведения о характерных точках границы земельного участка				
Система координат				
Зона №				
Номер точки	Координаты		Описание закрепления на местности	Средняя квадратическая погрешность определения координат характерных точек границ земельного участка, м
	X	Y		
1	2	3	4	5
6121	794166.13	1323571.94	данные отсутствуют	данные отсутствуют
6122	794166.13	1323571.96	данные отсутствуют	данные отсутствуют
6123	794167.97	1323581.47	данные отсутствуют	данные отсутствуют
6124	794154.88	1323604.4	данные отсутствуют	данные отсутствуют
6125	794146.41	1323631.52	данные отсутствуют	данные отсутствуют
6126	794138.24	1323643.36	данные отсутствуют	данные отсутствуют
6127	794136.58	1323673.19	данные отсутствуют	данные отсутствуют
6128	794138.68	1323683.22	данные отсутствуют	данные отсутствуют
6129	794138.35	1323686.7	данные отсутствуют	данные отсутствуют
6130	794134.15	1323692.3	данные отсутствуют	данные отсутствуют
6131	794138.52	1323696.38	данные отсутствуют	данные отсутствуют
6132	794141.97	1323707.5	данные отсутствуют	данные отсутствуют
6133	794134.55	1323710.85	данные отсутствуют	данные отсутствуют
6134	794134.53	1323710.86	данные отсутствуют	данные отсутствуют
6135	794126.51	1323717.98	данные отсутствуют	данные отсутствуют

Государственный регистратор		ФГИС ЕГРН
полное наименование должности	подпись	инициалы, фамилия

М.П.

Выписка из Единого государственного реестра недвижимости об объекте недвижимости
Описание местоположения земельного участка

Земельный участок			
(вид объекта недвижимости)			
Лист №	Раздела 3.2	Всего листов раздела 3.2 : ____	Всего разделов: ____
Всего листов выписки: ____			
15.11.2021 № 99/2021/430783414			
Кадастровый номер:		02:17:000000:194(единое землепользование)	

Сведения о характерных точках границы земельного участка				
Система координат				
Зона №				
Номер точки	Координаты		Описание закрепления на местности	Средняя квадратическая погрешность определения координат характерных точек границ земельного участка, м
	X	Y		
1	2	3	4	5
6136	794126.49	1323718.01	данные отсутствуют	данные отсутствуют
6137	794126.48	1323718.04	данные отсутствуют	данные отсутствуют
6138	794125.97	1323723.16	данные отсутствуют	данные отсутствуют
6139	794117.27	1323735.12	данные отсутствуют	данные отсутствуют
6140	794117.28	1323753.3	данные отсутствуют	данные отсутствуют
6141	794135.31	1323762.3	данные отсутствуют	данные отсутствуют
6142	794135.39	1323763.07	данные отсутствуют	данные отсутствуют
6143	794135.84	1323772.4	данные отсутствуют	данные отсутствуют
6144	794135.84	1323772.44	данные отсутствуют	данные отсутствуют
6145	794137.36	1323775.82	данные отсутствуют	данные отсутствуют
6146	794136.74	1323787.02	данные отсутствуют	данные отсутствуют
6147	794131.58	1323790.34	данные отсутствуют	данные отсутствуют
6148	794121.23	1323789.01	данные отсутствуют	данные отсутствуют
6149	794121.21	1323789.01	данные отсутствуют	данные отсутствуют
6150	794103.39	1323790.13	данные отсутствуют	данные отсутствуют

Государственный регистратор		ФГИС ЕГРН
полное наименование должности	подпись	инициалы, фамилия

М.П.

Раздел 3.2

Выписка из Единого государственного реестра недвижимости об объекте недвижимости
Описание местоположения земельного участка

Земельный участок			
(вид объекта недвижимости)			
Лист №	Раздела 3.2	Всего листов раздела 3.2 : ____	Всего разделов: ____
Всего листов выписки: ____			
15.11.2021 № 99/2021/430783414			
Кадастровый номер:		02:17:000000:194(единое землепользование)	

Сведения о характерных точках границы земельного участка				
Система координат				
Зона №				
Номер точки	Координаты		Описание закрепления на местности	Средняя квадратическая погрешность определения координат характерных точек границ земельного участка, м
	X	Y		
1	2	3	4	5
6151	794103.37	1323790.13	данные отсутствуют	данные отсутствуют
6152	794070.2	1323800.39	данные отсутствуют	данные отсутствуют
6153	794044.6	1323805	данные отсутствуют	данные отсутствуют
6154	794039.83	1323805.55	данные отсутствуют	данные отсутствуют
6155	793983.61	1323797.41	данные отсутствуют	данные отсутствуют
6156	793873.31	1323800.02	данные отсутствуют	данные отсутствуют
6157	793751.32	1323814.27	данные отсутствуют	данные отсутствуют
6158	793660.48	1323825.95	данные отсутствуют	данные отсутствуют
6159	793604.68	1323836.35	данные отсутствуют	данные отсутствуют
6160	793448.96	1323883.06	данные отсутствуют	данные отсутствуют
6161	793404.97	1323916.91	данные отсутствуют	данные отсутствуют
6162	793311.77	1323841.55	данные отсутствуют	данные отсутствуют
6163	793295.21	1323735.58	данные отсутствуют	данные отсутствуют
6164	793220.11	1323485.23	данные отсутствуют	данные отсутствуют
6165	793286.87	1323201.5	данные отсутствуют	данные отсутствуют

Государственный регистратор		ФГИС ЕГРН
полное наименование должности	подпись	инициалы, фамилия

М.П.

Земельный участок			
(вид объекта недвижимости)			
Лист №	Раздела 3.2	Всего листов раздела 3.2 : ____	Всего разделов: ____
Всего листов выписки: ____			
15.11.2021 № 99/2021/430783414			
Кадастровый номер:		02:17:000000:194(единое землепользование)	

Сведения о характерных точках границы земельного участка				
Система координат				
Зона №				
Номер точки	Координаты		Описание закрепления на местности	Средняя квадратическая погрешность определения координат характерных точек границ земельного участка, м
	X	Y		
1	2	3	4	5
6166	793412.04	1322901.07	данные отсутствуют	данные отсутствуют
6167	793478.8	1322759.22	данные отсутствуют	данные отсутствуют
6168	793687.43	1322500.51	данные отсутствуют	данные отсутствуют
6169	793754.19	1322442.11	данные отсутствуют	данные отсутствуют
6170	793670.74	1322358.66	данные отсутствуют	данные отсутствуют
6171	793503.84	1322316.93	данные отсутствуют	данные отсутствуют
6172	793437.08	1322341.97	данные отсутствуют	данные отсутствуют
6173	793395.35	1322492.18	данные отсутствуют	данные отсутствуют
6174	793253.49	1322592.32	данные отсутствуют	данные отсутствуют
6175	793094.93	1322667.42	данные отсутствуют	данные отсутствуют
6176	792986.46	1322842.67	данные отсутствуют	данные отсутствуют
6177	792969.76	1323067.98	данные отсутствуют	данные отсутствуют
6178	792969.76	1323226.54	данные отсутствуют	данные отсутствуют
6179	792961.41	1323318.34	данные отсутствуют	данные отсутствуют
6180	792869.62	1323518.62	данные отсутствуют	данные отсутствуют

Государственный регистратор		ФГИС ЕГРН
полное наименование должности	подпись	инициалы, фамилия

М.П.

Раздел 3.2

Выписка из Единого государственного реестра недвижимости об объекте недвижимости
Описание местоположения земельного участка

Земельный участок			
(вид объекта недвижимости)			
Лист №	Раздела 3.2	Всего листов раздела 3.2 : ____	Всего разделов: ____
Всего листов выписки: ____			
15.11.2021 № 99/2021/430783414			
Кадастровый номер:		02:17:000000:194(единое землепользование)	

Сведения о характерных точках границы земельного участка				
Система координат				
Зона №				
Номер точки	Координаты		Описание закрепления на местности	Средняя квадратическая погрешность определения координат характерных точек границ земельного участка, м
	X	Y		
1	2	3	4	5
6181	792869.62	1323802.35	данные отсутствуют	данные отсутствуют
6182	792961.41	1324019.31	данные отсутствуют	данные отсутствуют
6183	793068.28	1324100.75	данные отсутствуют	данные отсутствуют
6184	793050.97	1324121.87	данные отсутствуют	данные отсутствуют
6185	792984.38	1324069.55	данные отсутствуют	данные отсутствуют
6186	792887.78	1324079.63	данные отсутствуют	данные отсутствуют
6187	792885.71	1324082.19	данные отсутствуют	данные отсутствуют
6188	792834.84	1324140.16	данные отсутствуют	данные отсутствуют
6189	792822.72	1324134.32	данные отсутствуют	данные отсутствуют
6190	792789	1324111.57	данные отсутствуют	данные отсутствуют
6191	792788.97	1324111.56	данные отсутствуют	данные отсутствуют
6192	792760.61	1324105.69	данные отсутствуют	данные отсутствуют
6193	792760.59	1324105.69	данные отсутствуют	данные отсутствуют
6194	792736.05	1324106.45	данные отсутствуют	данные отсутствуют
6195	792712.8	1324110.28	данные отсутствуют	данные отсутствуют

Государственный регистратор		ФГИС ЕГРН
полное наименование должности	подпись	инициалы, фамилия

М.П.

Выписка из Единого государственного реестра недвижимости об объекте недвижимости
Описание местоположения земельного участка

Земельный участок			
(вид объекта недвижимости)			
Лист №	Раздела 3.2	Всего листов раздела 3.2 : ____	Всего разделов: ____
Всего листов выписки: ____			
15.11.2021 № 99/2021/430783414			
Кадастровый номер:		02:17:000000:194(единое землепользование)	

Сведения о характерных точках границы земельного участка				
Система координат				
Зона №				
Номер точки	Координаты		Описание закрепления на местности	Средняя квадратическая погрешность определения координат характерных точек границ земельного участка, м
	X	Y		
1	2	3	4	5
6196	792712.78	1324110.29	данные отсутствуют	данные отсутствуют
6197	792688.36	1324118.96	данные отсутствуют	данные отсутствуют
6198	792684.66	1324113.45	данные отсутствуют	данные отсутствуют
6199	792794.51	1324019.31	данные отсутствуют	данные отсутствуют
6200	792767.95	1323979.48	данные отсутствуют	данные отсутствуют
6201	792784.88	1323934.66	данные отсутствуют	данные отсутствуют
6202	792778.41	1323827.75	данные отсутствуют	данные отсутствуют
6203	792777.82	1323827.93	данные отсутствуют	данные отсутствуют
6204	792777.82	1323768.98	данные отсутствуют	данные отсутствуют
6205	792719.41	1323743.94	данные отсутствуют	данные отсутствуют
6206	792619.27	1323635.46	данные отсутствуют	данные отсутствуют
6207	792602.58	1323625.58	данные отсутствуют	данные отсутствуют
6208	792602.58	1323577.02	данные отсутствуют	данные отсутствуют
6209	792644.3	1323485.23	данные отсутствуют	данные отсутствуют
6210	792702.72	1323435.17	данные отсутствуют	данные отсутствуют

Государственный регистратор		ФГИС ЕГРН
полное наименование должности	подпись	инициалы, фамилия

М.П.

Раздел 3.2

Выписка из Единого государственного реестра недвижимости об объекте недвижимости
Описание местоположения земельного участка

Земельный участок			
(вид объекта недвижимости)			
Лист №	Раздела 3.2	Всего листов раздела 3.2 : ____	Всего разделов: ____
Всего листов выписки: ____			
15.11.2021 № 99/2021/430783414			
Кадастровый номер:		02:17:000000:194(единое землепользование)	

Сведения о характерных точках границы земельного участка				
Система координат				
Зона №				
Номер точки	Координаты		Описание закрепления на местности	Средняя квадратическая погрешность определения координат характерных точек границ земельного участка, м
	X	Y		
1	2	3	4	5
6211	792736.1	1323460.19	данные отсутствуют	данные отсутствуют
6212	792836.25	1323343.38	данные отсутствуют	данные отсутствуют
6213	792877.96	1323176.46	данные отсутствуют	данные отсутствуют
6214	792819.55	1322976.19	данные отсутствуют	данные отсутствуют
6215	792761.13	1322817.63	данные отсутствуют	данные отсутствуют
6216	792769.48	1322750.86	данные отсутствуют	данные отсутствуют
6217	792769.48	1322634.03	данные отсутствуют	данные отсутствуют
6218	792719.41	1322542.26	данные отсутствуют	данные отсутствуют
6219	792736.1	1322442.11	данные отсутствуют	данные отсутствуют
6220	792844.59	1322408.74	данные отсутствуют	данные отсутствуют
6221	792928.03	1322525.55	данные отсутствуют	данные отсутствуют
6222	792978.1	1322567.28	данные отсутствуют	данные отсутствуют
6223	793061.55	1322483.82	данные отсутствуют	данные отсутствуют
6224	793345.28	1322233.47	данные отсутствуют	данные отсутствуют
6225	793336.94	1322175.06	данные отсутствуют	данные отсутствуют

Государственный регистратор		ФГИС ЕГРН
полное наименование должности	подпись	инициалы, фамилия

М.П.

Земельный участок			
(вид объекта недвижимости)			
Лист №	Раздела 3.2	Всего листов раздела 3.2 : ____	Всего разделов: ____
Всего листов выписки: ____			
15.11.2021 № 99/2021/430783414			
Кадастровый номер:		02:17:000000:194(единое землепользование)	

Сведения о характерных точках границы земельного участка				
Система координат				
Зона №				
Номер точки	Координаты		Описание закрепления на местности	Средняя квадратическая погрешность определения координат характерных точек границ земельного участка, м
	X	Y		
1	2	3	4	5
6226	793387.01	1322108.3	данные отсутствуют	данные отсутствуют
6227	793061.55	1321866.3	данные отсутствуют	данные отсутствуют
6228	792844.58	1322024.85	данные отсутствуют	данные отсутствуют
6229	792761.13	1322166.72	данные отсутствуют	данные отсутствуют
6230	792677.68	1322266.86	данные отсутствуют	данные отсутствуют
6231	792552.51	1322508.86	данные отсутствуют	данные отсутствуют
6232	792452.37	1322717.49	данные отсутствуют	данные отсутствуют
6233	792285.46	1322884.38	данные отсутствуют	данные отсутствуют
6234	792193.67	1323042.94	данные отсутствуют	данные отсутствуют
6235	792156.5	1323086.32	данные отсутствуют	данные отсутствуют
6236	792128.07	1323054.14	данные отсутствуют	данные отсутствуют
6237	792131.53	1323024.7	данные отсутствуют	данные отсутствуют
6238	792135.52	1322990.74	данные отсутствуют	данные отсутствуют
6239	792252.08	1322867.7	данные отсутствуют	данные отсутствуют
6240	792435.68	1322634.03	данные отсутствуют	данные отсутствуют

Государственный регистратор		ФГИС ЕГРН
полное наименование должности	подпись	инициалы, фамилия

М.П.

Раздел 3.2

Выписка из Единого государственного реестра недвижимости об объекте недвижимости
Описание местоположения земельного участка

Земельный участок			
(вид объекта недвижимости)			
Лист №	Раздела 3.2	Всего листов раздела 3.2 : ____	Всего разделов: ____
Всего листов выписки: ____			
15.11.2021 № 99/2021/430783414			
Кадастровый номер:		02:17:000000:194(единое землепользование)	

Сведения о характерных точках границы земельного участка				
Система координат				
Зона №				
Номер точки	Координаты		Описание закрепления на местности	Средняя квадратическая погрешность определения координат характерных точек границ земельного участка, м
	X	Y		
1	2	3	4	5
6241	792560.85	1322417.07	данные отсутствуют	данные отсутствуют
6242	792619.27	1322275.22	данные отсутствуют	данные отсутствуют
6243	792752.79	1322074.91	данные отсутствуют	данные отсутствуют
6244	792852.93	1321966.43	данные отсутствуют	данные отсутствуют
6245	792994.79	1321874.64	данные отсутствуют	данные отсутствуют
6246	793136.66	1321716.1	данные отсутствуют	данные отсутствуют
6247	793028.17	1321532.5	данные отсутствуют	данные отсутствуют
6248	792903	1321565.87	данные отсутствуют	данные отсутствуют
6249	792786.17	1321816.22	данные отсутствуют	данные отсутствуют
6250	792733.76	1321812.19	данные отсутствуют	данные отсутствуют
6251	792736.79	1321811.02	данные отсутствуют	данные отсутствуют
6252	792732.39	1321771.5	данные отсутствуют	данные отсутствуют
6253	792746.45	1321751.31	данные отсутствуют	данные отсутствуют
6254	792823.71	1321703.89	данные отсутствуют	данные отсутствуют
6255	792853.71	1321670.86	данные отсутствуют	данные отсутствуют

Государственный регистратор		ФГИС ЕГРН
полное наименование должности	подпись	инициалы, фамилия

М.П.

Выписка из Единого государственного реестра недвижимости об объекте недвижимости
Описание местоположения земельного участка

Земельный участок			
(вид объекта недвижимости)			
Лист №	Раздела 3.2	Всего листов раздела 3.2 : ____	Всего разделов: ____
Всего листов выписки: ____			
15.11.2021 № 99/2021/430783414			
Кадастровый номер:		02:17:000000:194(единое землепользование)	

Сведения о характерных точках границы земельного участка				
Система координат				
Зона №				
Номер точки	Координаты		Описание закрепления на местности	Средняя квадратическая погрешность определения координат характерных точек границ земельного участка, м
	X	Y		
1	2	3	4	5
6256	792890.39	1321592.84	данные отсутствуют	данные отсутствуют
6257	792891.33	1321590.62	данные отсутствуют	данные отсутствуют
6258	792908.01	1321541.45	данные отсутствуют	данные отсутствуют
6259	792923.82	1321516.87	данные отсутствуют	данные отсутствуют
6260	792950.16	1321497.55	данные отсутствуют	данные отсутствуют
6261	792989.67	1321497.55	данные отсутствуют	данные отсутствуют
6262	793010.74	1321493.16	данные отсутствуют	данные отсутствуют
6263	793017.77	1321479.98	данные отсутствуют	данные отсутствуют
6264	793023.04	1321469.45	данные отсутствуют	данные отсутствуют
6265	793034.45	1321463.3	данные отсутствуют	данные отсутствуют
6266	793036.55	1321463.01	данные отсутствуют	данные отсутствуют
6267	793094.92	1321540.83	данные отсутствуют	данные отсутствуют
6268	793186.72	1321757.79	данные отсутствуют	данные отсутствуют
6269	793128.3	1321866.29	данные отсутствуют	данные отсутствуют
6270	793236.79	1321941.39	данные отсутствуют	данные отсутствуют

Государственный регистратор		ФГИС ЕГРН
полное наименование должности	подпись	инициалы, фамилия

М.П.

Раздел 3.2

Выписка из Единого государственного реестра недвижимости об объекте недвижимости
Описание местоположения земельного участка

Земельный участок			
(вид объекта недвижимости)			
Лист №	Раздела 3.2	Всего листов раздела 3.2 : ____	Всего разделов: ____
Всего листов выписки: ____			
15.11.2021 № 99/2021/430783414			
Кадастровый номер:		02:17:000000:194(единое землепользование)	

Сведения о характерных точках границы земельного участка				
Система координат				
Зона №				
Номер точки	Координаты		Описание закрепления на местности	Средняя квадратическая погрешность определения координат характерных точек границ земельного участка, м
	X	Y		
1	2	3	4	5
6271	793412.03	1322074.91	данные отсутствуют	данные отсутствуют
6272	793470.45	1322166.7	данные отсутствуют	данные отсутствуют
6273	793578.93	1322175.06	данные отсутствуют	данные отсутствуют
6274	793635.08	1322175.06	данные отсутствуют	данные отсутствуют
6275	793687.42	1322175.06	данные отсутствуют	данные отсутствуют
6276	793812.6	1322291.89	данные отсутствуют	данные отсутствуют
6277	793921.08	1322433.74	данные отсутствуют	данные отсутствуют
6278	794046.26	1322575.62	данные отсутствуют	данные отсутствуют
6279	794171.43	1322667.41	данные отсутствуют	данные отсутствуют
6280	794221.5	1322709.14	данные отсутствуют	данные отсутствуют
6281	794329.99	1322675.76	данные отсутствуют	данные отсутствуют
6282	794363.37	1322558.93	данные отсутствуют	данные отсутствуют
6283	794405.09	1322225.14	данные отсутствуют	данные отсутствуют
6284	794405.09	1322066.58	данные отсутствуют	данные отсутствуют
6285	794396.75	1321857.94	данные отсутствуют	данные отсутствуют

Государственный регистратор		ФГИС ЕГРН
полное наименование должности	подпись	инициалы, фамилия

М.П.

Земельный участок			
(вид объекта недвижимости)			
Лист №	Раздела 3.2	Всего листов раздела 3.2 : ____	Всего разделов: ____
Всего листов выписки: ____			
15.11.2021 № 99/2021/430783414			
Кадастровый номер:		02:17:000000:194(единое землепользование)	

Сведения о характерных точках границы земельного участка				
Система координат				
Зона №				
Номер точки	Координаты		Описание закрепления на местности	Средняя квадратическая погрешность определения координат характерных точек границ земельного участка, м
	X	Y		
1	2	3	4	5
6286	794321.64	1321657.66	данные отсутствуют	данные отсутствуют
6287	794313.31	1321482.42	данные отсутствуют	данные отсутствуют
6288	794322.89	1321455.81	данные отсутствуют	данные отсутствуют
6289	794325.44	1321462.15	данные отсутствуют	данные отсутствуют
6290	794331.13	1321467.3	данные отсутствуют	данные отсутствуют
6291	794356.58	1321474.84	данные отсутствуют	данные отсутствуют
6292	794366.79	1321474.13	данные отсутствуют	данные отсутствуют
6293	794398.37	1321465.29	данные отсутствуют	данные отсутствуют
6294	794406.44	1321465.08	данные отсутствуют	данные отсутствуют
6295	794413.29	1321467.88	данные отсутствуют	данные отсутствуют
6296	794420.57	1321474.96	данные отсутствуют	данные отсутствуют
6297	794424.47	1321486.98	данные отсутствуют	данные отсутствуют
6298	794422.72	1321506.43	данные отсутствуют	данные отсутствуют
6299	794424.37	1321516.05	данные отсутствуют	данные отсутствуют
6300	794437.7	1321531.52	данные отсутствуют	данные отсутствуют

Государственный регистратор		ФГИС ЕГРН
полное наименование должности	подпись	инициалы, фамилия

М.П.

Раздел 3.2

Выписка из Единого государственного реестра недвижимости об объекте недвижимости
Описание местоположения земельного участка

Земельный участок			
(вид объекта недвижимости)			
Лист №	Раздела 3.2	Всего листов раздела 3.2 : ____	Всего разделов: ____
Всего листов выписки: ____			
15.11.2021 № 99/2021/430783414			
Кадастровый номер:		02:17:000000:194(единое землепользование)	

Сведения о характерных точках границы земельного участка				
Система координат				
Зона №				
Номер точки	Координаты		Описание закрепления на местности	Средняя квадратическая погрешность определения координат характерных точек границ земельного участка, м
	X	Y		
1	2	3	4	5
6301	794452.63	1321543.77	данные отсутствуют	данные отсутствуют
6302	794469.38	1321551.41	данные отсутствуют	данные отсутствуют
6303	794477.78	1321566.53	данные отсутствуют	данные отсутствуют
6304	794483.5	1321571.29	данные отсутствуют	данные отсутствуют
6305	794523.06	1321575.11	данные отсутствуют	данные отсутствуют
6306	794542.93	1321584.44	данные отсутствуют	данные отсутствуют
6307	794546.47	1321602.06	данные отсутствуют	данные отсутствуют
6308	794543.24	1321639.43	данные отсутствуют	данные отсутствуют
6309	794546.4	1321654.31	данные отсутствуют	данные отсутствуют
6310	794567.35	1321676.88	данные отсутствуют	данные отсутствуют
6311	794579.68	1321681.49	данные отсутствуют	данные отсутствуют
6312	794602.23	1321699.28	данные отсутствуют	данные отсутствуют
6313	794591.11	1321733.24	данные отсутствуют	данные отсутствуют
6314	794597.83	1321760.78	данные отсутствуют	данные отсутствуют
6315	794605.1	1321775.08	данные отсутствуют	данные отсутствуют

Государственный регистратор		ФГИС ЕГРН
полное наименование должности	подпись	инициалы, фамилия

М.П.

Выписка из Единого государственного реестра недвижимости об объекте недвижимости
Описание местоположения земельного участка

Земельный участок			
(вид объекта недвижимости)			
Лист №	Раздела 3.2	Всего листов раздела 3.2 : ____	Всего разделов: ____
Всего листов выписки: ____			
15.11.2021 № 99/2021/430783414			
Кадастровый номер:		02:17:000000:194(единое землепользование)	

Сведения о характерных точках границы земельного участка				
Система координат				
Зона №				
Номер точки	Координаты		Описание закрепления на местности	Средняя квадратическая погрешность определения координат характерных точек границ земельного участка, м
	X	Y		
1	2	3	4	5
6316	794603.87	1321783.04	данные отсутствуют	данные отсутствуют
6317	794595.99	1321797.6	данные отсутствуют	данные отсутствуют
6318	794564.87	1321796.99	данные отсутствуют	данные отсутствуют
6319	794548.9	1321809.15	данные отсутствуют	данные отсутствуют
6320	794542.3	1321827.18	данные отсутствуют	данные отсутствуют
6321	794544.19	1321841.87	данные отсутствуют	данные отсутствуют
6322	794538.25	1321850.74	данные отсутствуют	данные отсутствуют
6323	794544.76	1321858.15	данные отсутствуют	данные отсутствуют
6324	794488.14	1321977.44	данные отсутствуют	данные отсутствуют
6325	794489.51	1321998.6	данные отсутствуют	данные отсутствуют
6326	794494.28	1322004.32	данные отсутствуют	данные отсутствуют
6327	794509.07	1322013.84	данные отсутствуют	данные отсутствуют
6328	794527.39	1322008.06	данные отсутствуют	данные отсутствуют
6329	794542.98	1321994.44	данные отсутствуют	данные отсутствуют
6330	794558.22	1321968.75	данные отсутствуют	данные отсутствуют

Государственный регистратор		ФГИС ЕГРН
полное наименование должности	подпись	инициалы, фамилия

М.П.

Выписка из Единого государственного реестра недвижимости об объекте недвижимости
Описание местоположения земельного участка

Земельный участок			
(вид объекта недвижимости)			
Лист №	Раздела 3.2	Всего листов раздела 3.2 : ____	Всего разделов: ____
Всего листов выписки: ____			
15.11.2021 № 99/2021/430783414			
Кадастровый номер:		02:17:000000:194(единое землепользование)	

Сведения о характерных точках границы земельного участка				
Система координат				
Зона №				
Номер точки	Координаты		Описание закрепления на местности	Средняя квадратическая погрешность определения координат характерных точек границ земельного участка, м
	X	Y		
1	2	3	4	5
6331	794569.59	1321954.54	данные отсутствуют	данные отсутствуют
6332	794584.3	1321923.55	данные отсутствуют	данные отсутствуют
6333	794600.62	1321904.24	данные отсутствуют	данные отсутствуют
6334	794636.38	1321884.24	данные отсутствуют	данные отсутствуют
6335	794645.67	1321874.94	данные отсутствуют	данные отсутствуют
6336	794658.8	1321843.81	данные отсутствуют	данные отсутствуют
6337	794665.51	1321818.97	данные отсутствуют	данные отсутствуют
6338	794675.39	1321797.89	данные отсутствуют	данные отсутствуют
6339	794684.47	1321785.68	данные отсутствуют	данные отсутствуют
6340	794704.82	1321747.93	данные отсутствуют	данные отсутствуют
6341	794722.12	1321724.86	данные отсутствуют	данные отсутствуют
6342	794717.35	1321706.29	данные отсутствуют	данные отсутствуют
6343	794716.73	1321689.64	данные отсутствуют	данные отсутствуют
6344	794711.22	1321683.93	данные отсутствуют	данные отсутствуют
6345	794696.97	1321679.42	данные отсутствуют	данные отсутствуют

Государственный регистратор		ФГИС ЕГРН
полное наименование должности	подпись	инициалы, фамилия

М.П.

Земельный участок			
(вид объекта недвижимости)			
Лист №	Раздела 3.2	Всего листов раздела 3.2 : ____	Всего разделов: ____
Всего листов выписки: ____			
15.11.2021 № 99/2021/430783414			
Кадастровый номер:		02:17:000000:194(единое землепользование)	

Сведения о характерных точках границы земельного участка				
Система координат				
Зона №				
Номер точки	Координаты		Описание закрепления на местности	Средняя квадратическая погрешность определения координат характерных точек границ земельного участка, м
	X	Y		
1	2	3	4	5
6346	794679.64	1321679.9	данные отсутствуют	данные отсутствуют
6347	794672.11	1321673.48	данные отсутствуют	данные отсутствуют
6348	794673.01	1321660.27	данные отсутствуют	данные отсутствуют
6349	794693.22	1321637.77	данные отсутствуют	данные отсутствуют
6350	794701.96	1321618.51	данные отсутствуют	данные отсутствуют
6351	794702.2	1321612.17	данные отсутствуют	данные отсутствуют
6352	794699.17	1321595.51	данные отсутствуют	данные отсутствуют
6353	794690.44	1321583.16	данные отсутствуют	данные отсутствуют
6354	794686.63	1321570.49	данные отсутствуют	данные отсутствуют
6355	794680.59	1321559.98	данные отсутствуют	данные отсутствуют
6356	794662.4	1321539.75	данные отсутствуют	данные отсутствуют
6357	794637.78	1321477.05	данные отсутствуют	данные отсутствуют
6358	794636.73	1321451.76	данные отсутствуют	данные отсутствуют
6359	794641.28	1321439.56	данные отсутствуют	данные отсутствуют
6360	794641.84	1321427.33	данные отсутствуют	данные отсутствуют

Государственный регистратор		ФГИС ЕГРН
полное наименование должности	подпись	инициалы, фамилия

М.П.

Раздел 3.2

Выписка из Единого государственного реестра недвижимости об объекте недвижимости
Описание местоположения земельного участка

Земельный участок			
(вид объекта недвижимости)			
Лист №	Раздела 3.2	Всего листов раздела 3.2 : ____	Всего разделов: ____
Всего листов выписки: ____			
15.11.2021 № 99/2021/430783414			
Кадастровый номер:		02:17:000000:194(единое землепользование)	

Сведения о характерных точках границы земельного участка				
Система координат				
Зона №				
Номер точки	Координаты		Описание закрепления на местности	Средняя квадратическая погрешность определения координат характерных точек границ земельного участка, м
	X	Y		
1	2	3	4	5
6361	794646.34	1321418.75	данные отсутствуют	данные отсутствуют
6362	794644.41	1321407.99	данные отсутствуют	данные отсутствуют
6363	794648.37	1321388.84	данные отсутствуют	данные отсутствуют
6364	794646.17	1321360.05	данные отсутствуют	данные отсутствуют
6365	794648.84	1321343.36	данные отсутствуют	данные отсутствуют
6366	794647.57	1321322.48	данные отсутствуют	данные отсутствуют
6367	794645.41	1321305.57	данные отсутствуют	данные отсутствуют
6368	794636.1	1321282.93	данные отсутствуют	данные отсутствуют
6369	794629.84	1321276.51	данные отсутствуют	данные отсутствуют
6370	794621.99	1321274.48	данные отсутствуют	данные отсутствуют
6371	794608.78	1321275.77	данные отсутствуют	данные отсутствуют
6372	794575.63	1321288.7	данные отсутствуют	данные отсутствуют
6373	794536.12	1321312.6	данные отсутствуют	данные отсутствуют
6374	794515	1321330.72	данные отсутствуют	данные отсутствуют
6375	794506.61	1321347.18	данные отсутствуют	данные отсутствуют

Государственный регистратор		ФГИС ЕГРН
полное наименование должности	подпись	инициалы, фамилия

М.П.

Выписка из Единого государственного реестра недвижимости об объекте недвижимости
Описание местоположения земельного участка

Земельный участок			
(вид объекта недвижимости)			
Лист №	Раздела 3.2	Всего листов раздела 3.2 : ____	Всего разделов: ____
Всего листов выписки: ____			
15.11.2021 № 99/2021/430783414			
Кадастровый номер:		02:17:000000:194(единое землепользование)	

Сведения о характерных точках границы земельного участка				
Система координат				
Зона №				
Номер точки	Координаты		Описание закрепления на местности	Средняя квадратическая погрешность определения координат характерных точек границ земельного участка, м
	X	Y		
1	2	3	4	5
6376	794511.18	1321374.6	данные отсутствуют	данные отсутствуют
6377	794509.52	1321381.33	данные отсутствуют	данные отсутствуют
6378	794504.7	1321384.93	данные отсутствуют	данные отсутствуют
6379	794498.44	1321385.36	данные отсутствуют	данные отсутствуют
6380	794492.26	1321382.81	данные отсутствуют	данные отсутствуют
6381	794475.52	1321364.39	данные отсутствуют	данные отсутствуют
6382	794458.49	1321354.57	данные отсутствуют	данные отсутствуют
6383	794442.17	1321349.53	данные отсутствуют	данные отсутствуют
6384	794427.46	1321349.44	данные отсутствуют	данные отсутствуют
6385	794421.36	1321351.89	данные отсутствуют	данные отсутствуют
6386	794412.94	1321360.18	данные отсутствуют	данные отсутствуют
6387	794411.48	1321367.95	данные отсутствуют	данные отсутствуют
6388	794423.49	1321389.05	данные отсутствуют	данные отсутствуют
6389	794440	1321397.71	данные отсутствуют	данные отсутствуют
6390	794469.26	1321420.5	данные отсутствуют	данные отсутствуют

Государственный регистратор		ФГИС ЕГРН
полное наименование должности	подпись	инициалы, фамилия

М.П.

Раздел 3.2

Выписка из Единого государственного реестра недвижимости об объекте недвижимости
Описание местоположения земельного участка

Земельный участок			
(вид объекта недвижимости)			
Лист №	Раздела 3.2	Всего листов раздела 3.2 : ____	Всего разделов: ____
Всего листов выписки: ____			
15.11.2021 № 99/2021/430783414			
Кадастровый номер:		02:17:000000:194(единое землепользование)	

Сведения о характерных точках границы земельного участка				
Система координат				
Зона №				
Номер точки	Координаты		Описание закрепления на местности	Средняя квадратическая погрешность определения координат характерных точек границ земельного участка, м
	X	Y		
1	2	3	4	5
6391	794495.42	1321435.99	данные отсутствуют	данные отсутствуют
6392	794499.72	1321449.66	данные отсутствуют	данные отсутствуют
6393	794498.53	1321456.09	данные отсутствуют	данные отсутствуют
6394	794486.1	1321458.01	данные отсутствуют	данные отсутствуют
6395	794471.41	1321453.72	данные отсутствуют	данные отсутствуют
6396	794448.81	1321445.14	данные отсутствуют	данные отсутствуют
6397	794429.84	1321434.66	данные отсутствуют	данные отсутствуют
6398	794387.99	1321430.76	данные отсутствуют	данные отсутствуют
6399	794342.31	1321431.64	данные отсутствуют	данные отсутствуют
6400	794329.33	1321437.9	данные отсутствуют	данные отсутствуют
6401	794388.4	1321273.79	данные отсутствуют	данные отсутствуют
6402	794455.16	1320990.06	данные отсутствуют	данные отсутствуют
6403	794488.54	1320864.88	данные отсутствуют	данные отсутствуют
6404	794304.95	1320881.57	данные отсутствуют	данные отсутствуют
6405	794176.1	1320899.97	данные отсутствуют	данные отсутствуют

Государственный регистратор		ФГИС ЕГРН
полное наименование должности	подпись	инициалы, фамилия

М.П.

Земельный участок			
(вид объекта недвижимости)			
Лист №	Раздела 3.2	Всего листов раздела 3.2 : ____	Всего разделов: ____
Всего листов выписки: ____			
15.11.2021 № 99/2021/430783414			
Кадастровый номер:		02:17:000000:194(единое землепользование)	

Сведения о характерных точках границы земельного участка				
Система координат				
Зона №				
Номер точки	Координаты		Описание закрепления на местности	Средняя квадратическая погрешность определения координат характерных точек границ земельного участка, м
	X	Y		
1	2	3	4	5
6406	794174.34	1320892.86	данные отсутствуют	данные отсутствуют
6407	794180.68	1320882.04	данные отсутствуют	данные отсутствуют
6408	794199.91	1320869.54	данные отсутствуют	данные отсутствуют
6409	794203.59	1320859.76	данные отсутствуют	данные отсутствуют
6410	794203.36	1320853.61	данные отсутствуют	данные отсутствуют
6411	794191.91	1320842.74	данные отсутствуют	данные отсутствуют
6412	794182.2	1320837.15	данные отсутствуют	данные отсутствуют
6413	794080.19	1320877.22	данные отсутствуют	данные отсутствуют
6414	794104.27	1320909.55	данные отсутствуют	данные отсутствуют
6415	794104.97	1320910.13	данные отсутствуют	данные отсутствуют
6416	794071.29	1320914.94	данные отсутствуют	данные отсутствуют
6417	793746.55	1321082.09	данные отсутствуют	данные отсутствуют
6418	793743.8	1321078.8	данные отсутствуют	данные отсутствуют
6419	793745.55	1321070.15	данные отсутствуют	данные отсутствуют
6420	793758.17	1321059.6	данные отсутствуют	данные отсутствуют

Государственный регистратор		ФГИС ЕГРН
полное наименование должности	подпись	инициалы, фамилия

М.П.

Раздел 3.2

Выписка из Единого государственного реестра недвижимости об объекте недвижимости
Описание местоположения земельного участка

Земельный участок			
(вид объекта недвижимости)			
Лист №	Раздела 3.2	Всего листов раздела 3.2 : ____	Всего разделов: ____
Всего листов выписки: ____			
15.11.2021 № 99/2021/430783414			
Кадастровый номер:		02:17:000000:194(единое землепользование)	

Сведения о характерных точках границы земельного участка				
Система координат				
Зона №				
Номер точки	Координаты		Описание закрепления на местности	Средняя квадратическая погрешность определения координат характерных точек границ земельного участка, м
	X	Y		
1	2	3	4	5
6421	793762.08	1321053.51	данные отсутствуют	данные отсутствуют
6422	793761.56	1321039.13	данные отсутствуют	данные отсутствуют
6423	793744.65	1321001.99	данные отсутствуют	данные отсутствуют
6424	793728.96	1320989.7	данные отсутствуют	данные отсутствуют
6425	793668.45	1320933.32	данные отсутствуют	данные отсутствуют
6426	793650.99	1320924.91	данные отсутствуют	данные отсутствуют
6427	793595.41	1320941.66	данные отсутствуют	данные отсутствуют
6428	793566.87	1320927.61	данные отсутствуют	данные отсутствуют
6429	793549.18	1320906.87	данные отсутствуют	данные отсутствуют
6430	793530.6	1320900.14	данные отсутствуют	данные отсутствуют
6431	793496.52	1320909.3	данные отсутствуют	данные отсутствуют
6432	793487.34	1320925.04	данные отсутствуют	данные отсутствуют
6433	793492.18	1320938.29	данные отсутствуют	данные отсутствуют
6434	793522.56	1320967.56	данные отсутствуют	данные отсутствуют
6435	793534.44	1320989.79	данные отсутствуют	данные отсутствуют

Государственный регистратор		ФГИС ЕГРН
полное наименование должности	подпись	инициалы, фамилия

М.П.

Выписка из Единого государственного реестра недвижимости об объекте недвижимости
Описание местоположения земельного участка

Земельный участок			
(вид объекта недвижимости)			
Лист №	Раздела 3.2	Всего листов раздела 3.2 : ____	Всего разделов: ____
Всего листов выписки: ____			
15.11.2021 № 99/2021/430783414			
Кадастровый номер:		02:17:000000:194(единое землепользование)	

Сведения о характерных точках границы земельного участка				
Система координат				
Зона №				
Номер точки	Координаты		Описание закрепления на местности	Средняя квадратическая погрешность определения координат характерных точек границ земельного участка, м
	X	Y		
1	2	3	4	5
6436	793535.24	1321011.06	данные отсутствуют	данные отсутствуют
6437	793527.01	1321060.83	данные отсутствуют	данные отсутствуют
6438	793544.87	1321076.12	данные отсутствуют	данные отсутствуют
6439	793551.47	1321094.48	данные отсутствуют	данные отсутствуют
6440	793549.72	1321106.77	данные отсутствуют	данные отсутствуют
6441	793545.62	1321121.4	данные отсутствуют	данные отсутствуют
6442	793535.09	1321137.21	данные отсутствуют	данные отсутствуют
6443	793522.2	1321137.79	данные отсутствуют	данные отсутствуют
6444	793511.08	1321126.08	данные отсутствуют	данные отсутствуют
6445	793493.87	1321092.88	данные отсутствуют	данные отсутствуют
6446	793518.14	1321083.7	данные отсутствуют	данные отсутствуют
6447	793514.45	1321075.5	данные отсутствуют	данные отсутствуют
6448	793472	1321033.51	данные отсутствуют	данные отсутствуют
6449	793435.47	1321057.59	данные отсутствуют	данные отсутствуют
6450	793397.29	1321088.72	данные отсутствуют	данные отсутствуют

Государственный регистратор		ФГИС ЕГРН
полное наименование должности	подпись	инициалы, фамилия

М.П.

Раздел 3.2

Выписка из Единого государственного реестра недвижимости об объекте недвижимости
Описание местоположения земельного участка

Земельный участок			
(вид объекта недвижимости)			
Лист №	Раздела 3.2	Всего листов раздела 3.2 : ____	Всего разделов: ____
Всего листов выписки: ____			
15.11.2021 № 99/2021/430783414			
Кадастровый номер:		02:17:000000:194(единое землепользование)	

Сведения о характерных точках границы земельного участка				
Система координат				
Зона №				
Номер точки	Координаты		Описание закрепления на местности	Средняя квадратическая погрешность определения координат характерных точек границ земельного участка, м
	X	Y		
1	2	3	4	5
6451	793386.39	1321099.81	данные отсутствуют	данные отсутствуют
6452	793391.91	1321119.47	данные отсутствуют	данные отсутствуют
6453	793398.42	1321134.05	данные отсутствуют	данные отсутствуют
6454	793410.29	1321157.61	данные отсутствуют	данные отсутствуют
6455	793447.38	1321199.51	данные отсутствуют	данные отсутствуют
6456	793470.03	1321214.27	данные отсутствуют	данные отсутствуют
6457	793478.77	1321216.97	данные отсутствуют	данные отсутствуют
6458	793492.85	1321211.16	данные отсутствуют	данные отсутствуют
6459	793516.35	1321195.85	данные отсутствуют	данные отсутствуют
6460	793541.03	1321186.65	данные отсутствуют	данные отсутствуют
6461	793560.37	1321173.43	данные отсутствуют	данные отсутствуют
6462	793592.61	1321161.32	данные отсутствуют	данные отсутствуют
6463	793503.83	1321207.02	данные отсутствуют	данные отсутствуют
6464	793220.1	1321332.21	данные отсутствуют	данные отсутствуют
6465	793128.3	1321390.62	данные отсутствуют	данные отсутствуют

Государственный регистратор		ФГИС ЕГРН
полное наименование должности	подпись	инициалы, фамилия

М.П.

Земельный участок			
(вид объекта недвижимости)			
Лист №	Раздела 3.2	Всего листов раздела 3.2 : ____	Всего разделов: ____
Всего листов выписки: ____			
15.11.2021 № 99/2021/430783414			
Кадастровый номер:		02:17:000000:194(единое землепользование)	

Сведения о характерных точках границы земельного участка				
Система координат				
Зона №				
Номер точки	Координаты		Описание закрепления на местности	Средняя квадратическая погрешность определения координат характерных точек границ земельного участка, м
	X	Y		
1	2	3	4	5
6466	792978.09	1321298.83	данные отсутствуют	данные отсутствуют
6467	792984.45	1321340.16	данные отсутствуют	данные отсутствуют
6468	792961.38	1321342.44	данные отсутствуют	данные отсутствуют
6469	792923.92	1321363.51	данные отсутствуют	данные отсутствуют
6470	792906.35	1321365.85	данные отсутствуют	данные отсутствуют
6471	792875.91	1321363.51	данные отсутствуют	данные отсутствуют
6472	792836.7	1321354.73	данные отсутствуют	данные отсутствуют
6473	792769.14	1321415.18	данные отсутствуют	данные отсутствуют
6474	792772.33	1321452.5	данные отсутствуют	данные отсутствуют
6475	792768.24	1321496.4	данные отсутствуют	данные отсутствуют
6476	792760.04	1321508.69	данные отсутствуют	данные отсутствуют
6477	792742.48	1321505.77	данные отсутствуют	данные отсутствуют
6478	792734.87	1321510.45	данные отсутствуют	данные отсутствуют
6479	792726.67	1321527.42	данные отсутствуют	данные отсутствуют
6480	792725.5	1321553.18	данные отсутствуют	данные отсутствуют

Государственный регистратор		ФГИС ЕГРН
полное наименование должности	подпись	инициалы, фамилия

М.П.

Раздел 3.2

Выписка из Единого государственного реестра недвижимости об объекте недвижимости
Описание местоположения земельного участка

Земельный участок			
(вид объекта недвижимости)			
Лист №	Раздела 3.2	Всего листов раздела 3.2 : ____	Всего разделов: ____
Всего листов выписки: ____			
15.11.2021 № 99/2021/430783414			
Кадастровый номер:		02:17:000000:194(единое землепользование)	

Сведения о характерных точках границы земельного участка				
Система координат				
Зона №				
Номер точки	Координаты		Описание закрепления на местности	Средняя квадратическая погрешность определения координат характерных точек границ земельного участка, м
	X	Y		
1	2	3	4	5
6481	792727.84	1321574.26	данные отсутствуют	данные отсутствуют
6482	792718.48	1321600.6	данные отсутствуют	данные отсутствуют
6483	792709.11	1321614.64	данные отсутствуют	данные отсутствуют
6484	792708.53	1321642.16	данные отсутствуют	данные отсутствуют
6485	792707.98	1321663.12	данные отсутствуют	данные отсутствуют
6486	792713.21	1321690.74	данные отсутствуют	данные отсутствуют
6487	792707.94	1321703.03	данные отсутствуют	данные отсутствуют
6488	792697.41	1321709.48	данные отсутствуют	данные отсутствуют
6489	792691.56	1321703.03	данные отсутствуют	данные отсутствуют
6490	792688.04	1321677.87	данные отсутствуют	данные отсутствуют
6491	792682.18	1321633.96	данные отсутствуют	данные отсутствуют
6492	792668.72	1321588.3	данные отсутствуют	данные отсутствуют
6493	792662.87	1321557.86	данные отсутствуют	данные отсутствуют
6494	792646.35	1321542.33	данные отсутствуют	данные отсутствуют
6495	792581.37	1321613.46	данные отсутствуют	данные отсутствуют

Государственный регистратор		ФГИС ЕГРН
полное наименование должности	подпись	инициалы, фамилия

М.П.

Выписка из Единого государственного реестра недвижимости об объекте недвижимости
Описание местоположения земельного участка

Земельный участок			
(вид объекта недвижимости)			
Лист №	Раздела 3.2	Всего листов раздела 3.2 : ____	Всего разделов: ____
Всего листов выписки: ____			
15.11.2021 № 99/2021/430783414			
Кадастровый номер:		02:17:000000:194(единое землепользование)	

Сведения о характерных точках границы земельного участка				
Система координат				
Зона №				
Номер точки	Координаты		Описание закрепления на местности	Средняя квадратическая погрешность определения координат характерных точек границ земельного участка, м
	X	Y		
1	2	3	4	5
6496	792604.2	1321637.16	данные отсутствуют	данные отсутствуют
6497	792603.32	1321683.7	данные отсутствуют	данные отсутствуют
6498	792607.43	1321708.35	данные отсутствуют	данные отсутствуют
6499	792666.84	1321792.51	данные отсутствуют	данные отсутствуют
6500	792678.46	1321807.93	данные отсутствуют	данные отсутствуют
6501	792677.68	1321807.87	данные отсутствуют	данные отсутствуют
6502	792577.54	1321666.02	данные отсутствуют	данные отсутствуют
6503	792377.26	1321699.39	данные отсутствуют	данные отсутствуют
6504	792218.7	1321807.87	данные отсутствуют	данные отсутствуют
6505	792091.65	1321886.54	данные отсутствуют	данные отсутствуют
6506	792011.76	1321743.15	данные отсутствуют	данные отсутствуют
6507	791897.56	1321577.06	данные отсутствуют	данные отсутствуют
6508	791889.78	1321564.08	данные отсутствуют	данные отсутствуют
6509	791811.92	1321501.79	данные отсутствуют	данные отсутствуют
6510	791740.66	1321466.15	данные отсутствуют	данные отсутствуют

Государственный регистратор		ФГИС ЕГРН
полное наименование должности	подпись	инициалы, фамилия

М.П.

Раздел 3.2

Выписка из Единого государственного реестра недвижимости об объекте недвижимости
Описание местоположения земельного участка

Земельный участок			
(вид объекта недвижимости)			
Лист №	Раздела 3.2	Всего листов раздела 3.2 : ____	Всего разделов: ____
Всего листов выписки: ____			
15.11.2021 № 99/2021/430783414			
Кадастровый номер:		02:17:000000:194(единое землепользование)	

Сведения о характерных точках границы земельного участка				
Система координат				
Зона №				
Номер точки	Координаты		Описание закрепления на местности	Средняя квадратическая погрешность определения координат характерных точек границ земельного участка, м
	X	Y		
1	2	3	4	5
6511	791706.73	1321444.49	данные отсутствуют	данные отсутствуют
6512	791694.54	1321428.62	данные отсутствуют	данные отсутствуют
6513	791669.5	1321384.85	данные отсутствуют	данные отсутствуют
6514	791622.31	1321305.43	данные отсутствуют	данные отсутствуют
6515	791606.89	1321275.17	данные отсутствуют	данные отсутствуют
6516	791591.01	1321252.94	данные отсутствуют	данные отсутствуют
6517	791566.87	1321218.92	данные отсутствуют	данные отсутствуют
6518	791557.83	1321202.56	данные отсутствуют	данные отсутствуют
6519	791557.01	1321201.38	данные отсутствуют	данные отсутствуют
6520	791555.69	1321200.68	данные отсутствуют	данные отсутствуют
6521	791553.77	1321200.82	данные отсутствуют	данные отсутствуют
6522	791549.39	1321204	данные отсутствуют	данные отсутствуют
6523	791545.34	1321197.93	данные отсутствуют	данные отсутствуют
6524	791555.44	1321192.53	данные отсутствуют	данные отсутствуют
6525	791555.46	1321192.51	данные отсутствуют	данные отсутствуют

Государственный регистратор		ФГИС ЕГРН
полное наименование должности	подпись	инициалы, фамилия

М.П.

Земельный участок			
(вид объекта недвижимости)			
Лист №	Раздела 3.2	Всего листов раздела 3.2 : ____	Всего разделов: ____
Всего листов выписки: ____			
15.11.2021 № 99/2021/430783414			
Кадастровый номер:		02:17:000000:194(единое землепользование)	

Сведения о характерных точках границы земельного участка				
Система координат				
Зона №				
Номер точки	Координаты		Описание закрепления на местности	Средняя квадратическая погрешность определения координат характерных точек границ земельного участка, м
	X	Y		
1	2	3	4	5
6526	791558.71	1321188.72	данные отсутствуют	данные отсутствуют
6527	791558.72	1321188.7	данные отсутствуют	данные отсутствуют
6528	791558.73	1321188.68	данные отсутствуют	данные отсутствуют
6529	791560.12	1321180.58	данные отсутствуют	данные отсутствуют
6530	791562.63	1321171.93	данные отсутствуют	данные отсутствуют
6531	791567.35	1321166.38	данные отсутствуют	данные отсутствуют
6532	791571.98	1321166.14	данные отсутствуют	данные отсутствуют
6533	791575.1	1321167.22	данные отсутствуют	данные отсутствуют
6534	791583.48	1321172.79	данные отсутствуют	данные отсутствуют
6535	791583.49	1321172.8	данные отсутствуют	данные отсутствуют
6536	791586.92	1321174.77	данные отсутствуют	данные отсутствуют
6537	791586.96	1321174.78	данные отсутствуют	данные отсутствуют
6538	791586.98	1321174.78	данные отсутствуют	данные отсутствуют
6539	791591.38	1321173.93	данные отсутствуют	данные отсутствуют
6540	791591.41	1321173.92	данные отсутствуют	данные отсутствуют

Государственный регистратор		ФГИС ЕГРН
полное наименование должности	подпись	инициалы, фамилия

М.П.

Раздел 3.2

Выписка из Единого государственного реестра недвижимости об объекте недвижимости
Описание местоположения земельного участка

Земельный участок			
(вид объекта недвижимости)			
Лист №	Раздела 3.2	Всего листов раздела 3.2 : ____	Всего разделов: ____
Всего листов выписки: ____			
15.11.2021 № 99/2021/430783414			
Кадастровый номер:		02:17:000000:194(единое землепользование)	

Сведения о характерных точках границы земельного участка				
Система координат				
Зона №				
Номер точки	Координаты		Описание закрепления на местности	Средняя квадратическая погрешность определения координат характерных точек границ земельного участка, м
	X	Y		
1	2	3	4	5
6541	791591.44	1321173.89	данные отсутствуют	данные отсутствуют
6542	791595.8	1321167	данные отсутствуют	данные отсутствуют
6543	791602.31	1321163.57	данные отсутствуют	данные отсутствуют
6544	791602.33	1321163.55	данные отсутствуют	данные отсутствуют
6545	791610.97	1321152.99	данные отсутствуют	данные отсутствуют
6546	791616.84	1321149.59	данные отсутствуют	данные отсутствуют
6547	791623.64	1321148.86	данные отсутствуют	данные отсутствуют
6548	791623.66	1321148.86	данные отсутствуют	данные отсутствуют
6549	791631.66	1321146.25	данные отсутствуют	данные отсутствуют
6550	791631.68	1321146.24	данные отсутствуют	данные отсутствуют
6551	791631.71	1321146.2	данные отсутствуют	данные отсутствуют
6552	791634.79	1321139.49	данные отсутствуют	данные отсутствуют
6553	791639.53	1321133.63	данные отсутствуют	данные отсутствуют
6554	791642.59	1321130.48	данные отсутствуют	данные отсутствуют
6555	791645.6	1321129.74	данные отсутствуют	данные отсутствуют

Государственный регистратор		ФГИС ЕГРН
полное наименование должности	подпись	инициалы, фамилия

М.П.

Выписка из Единого государственного реестра недвижимости об объекте недвижимости
Описание местоположения земельного участка

Земельный участок			
(вид объекта недвижимости)			
Лист №	Раздела 3.2	Всего листов раздела 3.2 : ____	Всего разделов: ____
Всего листов выписки: ____			
15.11.2021 № 99/2021/430783414			
Кадастровый номер:		02:17:000000:194(единое землепользование)	

Сведения о характерных точках границы земельного участка				
Система координат				
Зона №				
Номер точки	Координаты		Описание закрепления на местности	Средняя квадратическая погрешность определения координат характерных точек границ земельного участка, м
	X	Y		
1	2	3	4	5
6556	791652.55	1321132.53	данные отсутствуют	данные отсутствуют
6557	791658.69	1321139.23	данные отсутствуют	данные отсутствуют
6558	791658.72	1321139.25	данные отсутствуют	данные отсутствуют
6559	791668.51	1321143.71	данные отсутствуют	данные отсутствуют
6560	791668.54	1321143.72	данные отсутствуют	данные отсутствуют
6561	791671.31	1321144.03	данные отсутствуют	данные отсутствуют
6562	791671.33	1321144.03	данные отсутствуют	данные отсутствуют
6563	791674.15	1321143.72	данные отсутствуют	данные отсутствуют
6564	791674.19	1321143.71	данные отсутствуют	данные отсутствуют
6565	791674.21	1321143.68	данные отсутствуют	данные отсутствуют
6566	791677.37	1321139.24	данные отсутствуют	данные отсутствуют
6567	791680.6	1321137.58	данные отсутствуют	данные отсутствуют
6568	791683.3	1321137.43	данные отсутствуют	данные отсутствуют
6569	791692.31	1321138.7	данные отсутствуют	данные отсутствуют
6570	791699.07	1321139.67	данные отсутствуют	данные отсутствуют

Государственный регистратор		ФГИС ЕГРН
полное наименование должности	подпись	инициалы, фамилия

М.П.

Раздел 3.2

Выписка из Единого государственного реестра недвижимости об объекте недвижимости
Описание местоположения земельного участка

Земельный участок			
(вид объекта недвижимости)			
Лист №	Раздела 3.2	Всего листов раздела 3.2 : ____	Всего разделов: ____
Всего листов выписки: ____			
15.11.2021 № 99/2021/430783414			
Кадастровый номер:		02:17:000000:194(единое землепользование)	

Сведения о характерных точках границы земельного участка				
Система координат				
Зона №				
Номер точки	Координаты		Описание закрепления на местности	Средняя квадратическая погрешность определения координат характерных точек границ земельного участка, м
	X	Y		
1	2	3	4	5
6571	791699.09	1321139.67	данные отсутствуют	данные отсутствуют
6572	791703.52	1321139.26	данные отсутствуют	данные отсутствуют
6573	791703.56	1321139.25	данные отсутствуют	данные отсутствуют
6574	791703.59	1321139.21	данные отсутствуют	данные отсутствуют
6575	791705.01	1321136.62	данные отсутствуют	данные отсутствуют
6576	791708.61	1321128.04	данные отсутствуют	данные отсутствуют
6577	791712.67	1321124.86	данные отсутствуют	данные отсутствуют
6578	791725.71	1321150.75	данные отсутствуют	данные отсутствуют
6579	791962.22	1321081.25	данные отсутствуют	данные отсутствуют
6580	791960.65	1321082.45	данные отсутствуют	данные отсутствуют
6581	791917.73	1321098.59	данные отсутствуют	данные отсутствуют
6582	791906.51	1321113.36	данные отсутствуют	данные отсутствуют
6583	791901.81	1321156.75	данные отсутствуют	данные отсутствуют
6584	791893.39	1321167.73	данные отсутствуют	данные отсутствуют
6585	791867.22	1321170.58	данные отсутствуют	данные отсутствуют

Государственный регистратор		ФГИС ЕГРН
полное наименование должности	подпись	инициалы, фамилия

М.П.

Земельный участок			
(вид объекта недвижимости)			
Лист №	Раздела 3.2	Всего листов раздела 3.2 : ____	Всего разделов: ____
Всего листов выписки: ____			
15.11.2021 № 99/2021/430783414			
Кадастровый номер:		02:17:000000:194(единое землепользование)	

Сведения о характерных точках границы земельного участка				
Система координат				
Зона №				
Номер точки	Координаты		Описание закрепления на местности	Средняя квадратическая погрешность определения координат характерных точек границ земельного участка, м
	X	Y		
1	2	3	4	5
6586	791836.87	1321163.77	данные отсутствуют	данные отсутствуют
6587	791750.61	1321177.98	данные отсутствуют	данные отсутствуют
6588	791715.18	1321170.3	данные отсутствуют	данные отсутствуют
6589	791689.73	1321173.28	данные отсутствуют	данные отсутствуют
6590	791674.09	1321182.61	данные отсутствуют	данные отсутствуют
6591	791653.28	1321230.38	данные отсутствуют	данные отсутствуют
6592	791661.91	1321250.99	данные отсутствуют	данные отсутствуют
6593	791665.66	1321293.81	данные отсутствуют	данные отсутствуют
6594	791698.49	1321341.62	данные отсутствуют	данные отсутствуют
6595	791699.14	1321371.08	данные отсутствуют	данные отсутствуют
6596	791725.32	1321422.86	данные отсутствуют	данные отсутствуют
6597	791768.33	1321450.98	данные отсутствуют	данные отсутствуют
6598	791794.1	1321462.64	данные отсутствуют	данные отсутствуют
6599	791801.87	1321461.69	данные отсутствуют	данные отсутствуют
6600	791805.84	1321453.12	данные отсутствуют	данные отсутствуют

Государственный регистратор		ФГИС ЕГРН
полное наименование должности	подпись	инициалы, фамилия

М.П.

Раздел 3.2

Выписка из Единого государственного реестра недвижимости об объекте недвижимости
Описание местоположения земельного участка

Земельный участок			
(вид объекта недвижимости)			
Лист №	Раздела 3.2	Всего листов раздела 3.2 : ____	Всего разделов: ____
Всего листов выписки: ____			
15.11.2021 № 99/2021/430783414			
Кадастровый номер:		02:17:000000:194(единое землепользование)	

Сведения о характерных точках границы земельного участка				
Система координат				
Зона №				
Номер точки	Координаты		Описание закрепления на местности	Средняя квадратическая погрешность определения координат характерных точек границ земельного участка, м
	X	Y		
1	2	3	4	5
6601	791794.15	1321422.33	данные отсутствуют	данные отсутствуют
6602	791750.28	1321371.42	данные отсутствуют	данные отсутствуют
6603	791744.69	1321353.88	данные отсутствуют	данные отсутствуют
6604	791758.4	1321332.28	данные отсутствуют	данные отсутствуют
6605	791789.4	1321312.26	данные отсутствуют	данные отсутствуют
6606	791889.85	1321309.19	данные отсутствуют	данные отсутствуют
6607	791893.62	1321277.5	данные отсутствуют	данные отсутствуют
6608	791917.3	1321259.72	данные отсутствуют	данные отсутствуют
6609	791939.07	1321225.45	данные отсутствуют	данные отсутствуют
6610	791983.54	1321175.03	данные отсутствуют	данные отсутствуют
6611	792016.92	1321152.97	данные отсутствуют	данные отсутствуют
6612	792055.59	1321101.08	данные отсутствуют	данные отсутствуют
6613	792055.83	1321093.02	данные отсутствуют	данные отсутствуют
6614	792038.42	1321058.86	данные отсутствуют	данные отсутствуют
6615	792226.65	1321003.55	данные отсутствуют	данные отсутствуют

Государственный регистратор		ФГИС ЕГРН
полное наименование должности	подпись	инициалы, фамилия

М.П.

Выписка из Единого государственного реестра недвижимости об объекте недвижимости
Описание местоположения земельного участка

Земельный участок			
(вид объекта недвижимости)			
Лист №	Раздела 3.2	Всего листов раздела 3.2 : ____	Всего разделов: ____
Всего листов выписки: ____			
15.11.2021 № 99/2021/430783414			
Кадастровый номер:		02:17:000000:194(единое землепользование)	

Сведения о характерных точках границы земельного участка				
Система координат				
Зона №				
Номер точки	Координаты		Описание закрепления на местности	Средняя квадратическая погрешность определения координат характерных точек границ земельного участка, м
	X	Y		
1	2	3	4	5
6616	792227.7	1321003.07	данные отсутствуют	данные отсутствуют
6617	792271.84	1320984.56	данные отсутствуют	данные отсутствуют
6618	792281.86	1320985.99	данные отсутствуют	данные отсутствуют
6619	792294.16	1320986.55	данные отсутствуют	данные отсутствуют
6620	792294.19	1320986.55	данные отсутствуют	данные отсутствуют
6621	792307.05	1320982.09	данные отсутствуют	данные отсутствуют
6622	792307.07	1320982.08	данные отсутствуют	данные отсутствуют
6623	792307.08	1320982.07	данные отсутствуют	данные отсутствуют
6624	792316.57	1320974.24	данные отсутствуют	данные отсутствуют
6625	792328.87	1320970.89	данные отсутствуют	данные отсутствуют
6626	792328.9	1320970.88	данные отсутствуют	данные отсутствуют
6627	792328.91	1320970.87	данные отсутствуют	данные отсутствуют
6628	792338.98	1320961.93	данные отсутствуют	данные отсутствуют
6629	792339	1320961.91	данные отсутствуют	данные отсутствуют
6630	792339.01	1320961.87	данные отсутствуют	данные отсутствуют

Государственный регистратор		ФГИС ЕГРН
полное наименование должности	подпись	инициалы, фамилия

М.П.

Раздел 3.2

Выписка из Единого государственного реестра недвижимости об объекте недвижимости
Описание местоположения земельного участка

Земельный участок			
(вид объекта недвижимости)			
Лист №	Раздела 3.2	Всего листов раздела 3.2 : ____	Всего разделов: ____
Всего листов выписки: ____			
15.11.2021 № 99/2021/430783414			
Кадастровый номер:		02:17:000000:194(единое землепользование)	

Сведения о характерных точках границы земельного участка				
Система координат				
Зона №				
Номер точки	Координаты		Описание закрепления на местности	Средняя квадратическая погрешность определения координат характерных точек границ земельного участка, м
	X	Y		
1	2	3	4	5
6631	792339.9	1320956.02	данные отсутствуют	данные отсутствуют
6632	792371.55	1320942.75	данные отсутствуют	данные отсутствуют
6633	792578.9	1320739.07	данные отсутствуют	данные отсутствуют
6634	792579.24	1320738.59	данные отсутствуют	данные отсутствуют
6635	792923.4	1320557.31	данные отсутствуют	данные отсутствуют
6636	792923.93	1320557.54	данные отсутствуют	данные отсутствуют
6637	792923.95	1320557.55	данные отсутствуют	данные отсутствуют
6638	792936.26	1320560.91	данные отсутствуют	данные отсутствуют
6639	792936.28	1320560.91	данные отсутствуют	данные отсутствуют
6640	792936.31	1320560.91	данные отсутствуют	данные отсутствуют
6641	792947.48	1320557.55	данные отсутствуют	данные отсутствуют
6642	792952.22	1320556.42	данные отсутствуют	данные отсутствуют
6643	792983.41	1320556.42	данные отсутствуют	данные отсутствуют
6644	792992.62	1320555.93	данные отсутствуют	данные отсутствуют
6645	792998.35	1320556.43	данные отсутствуют	данные отсутствуют

Государственный регистратор		ФГИС ЕГРН
полное наименование должности	подпись	инициалы, фамилия

М.П.

Земельный участок			
(вид объекта недвижимости)			
Лист №	Раздела 3.2	Всего листов раздела 3.2 : ____	Всего разделов: ____
Всего листов выписки: ____			
15.11.2021 № 99/2021/430783414			
Кадастровый номер:		02:17:000000:194(единое землепользование)	

Сведения о характерных точках границы земельного участка				
Система координат				
Зона №				
Номер точки	Координаты		Описание закрепления на местности	Средняя квадратическая погрешность определения координат характерных точек границ земельного участка, м
	X	Y		
1	2	3	4	5
6646	793009.52	1320559.23	данные отсутствуют	данные отсутствуют
6647	793015.04	1320561.44	данные отсутствуют	данные отсутствуют
6648	793023.89	1320575.2	данные отсутствуют	данные отсутствуют
6649	793042.05	1320577.22	данные отсутствуют	данные отсутствуют
6650	793049.17	1320584.34	данные отсутствуют	данные отсутствуют
6651	793050.85	1320597.18	данные отсутствуют	данные отсутствуют
6652	793050.86	1320597.21	данные отсутствуют	данные отсутствуют
6653	793055.89	1320608.4	данные отсутствуют	данные отсутствуют
6654	793055.93	1320608.43	данные отсутствуют	данные отсутствуют
6655	793066	1320614.03	данные отсутствуют	данные отсутствуют
6656	793066.04	1320614.04	данные отсутствуют	данные отсутствуют
6657	793077.23	1320614.6	данные отсутствуют	данные отсутствуют
6658	793077.28	1320614.59	данные отсутствуют	данные отсутствуют
6659	793077.3	1320614.57	данные отсутствуют	данные отсутствуют
6660	793080.16	1320611.33	данные отсутствуют	данные отсутствуют

Государственный регистратор		ФГИС ЕГРН
полное наименование должности	подпись	инициалы, фамилия

М.П.

Раздел 3.2

Выписка из Единого государственного реестра недвижимости об объекте недвижимости
Описание местоположения земельного участка

Земельный участок			
(вид объекта недвижимости)			
Лист №	Раздела 3.2	Всего листов раздела 3.2 : ____	Всего разделов: ____
Всего листов выписки: ____			
15.11.2021 № 99/2021/430783414			
Кадастровый номер:		02:17:000000:194(единое землепользование)	

Сведения о характерных точках границы земельного участка				
Система координат				
Зона №				
Номер точки	Координаты		Описание закрепления на местности	Средняя квадратическая погрешность определения координат характерных точек границ земельного участка, м
	X	Y		
1	2	3	4	5
6661	793087.49	1320611.33	данные отсутствуют	данные отсутствуют
6662	793103.39	1320596.88	данные отсутствуют	данные отсутствуют
6663	793120.74	1320605.55	данные отсутствуют	данные отсутствуют
6664	793155.44	1320617.12	данные отсутствуют	данные отсутствуют
6665	793165.55	1320618.56	данные отсутствуют	данные отсутствуют
6666	793185.78	1320618.56	данные отсутствуют	данные отсутствуют
6667	793207.47	1320634.46	данные отсутствуют	данные отсутствуют
6668	793229.15	1320646.03	данные отсутствуют	данные отсутствуют
6669	793239.27	1320648.93	данные отсутствуют	данные отсутствуют
6670	793252.28	1320663.38	данные отсутствуют	данные отсутствуют
6671	793271.07	1320663.38	данные отсутствуют	данные отсутствуют
6672	793289.86	1320666.27	данные отсутствуют	данные отсутствуют
6673	793298.12	1320673.15	данные отсутствуют	данные отсутствуют
6674	793293.14	1320684.83	данные отсутствуют	данные отсутствуют
6675	793304.53	1320709.12	данные отсутствуют	данные отсутствуют

Государственный регистратор		ФГИС ЕГРН
полное наименование должности	подпись	инициалы, фамилия

М.П.

Выписка из Единого государственного реестра недвижимости об объекте недвижимости
Описание местоположения земельного участка

Земельный участок			
(вид объекта недвижимости)			
Лист №	Раздела 3.2	Всего листов раздела 3.2 : ____	Всего разделов: ____
Всего листов выписки: ____			
15.11.2021 № 99/2021/430783414			
Кадастровый номер:		02:17:000000:194(единое землепользование)	

Сведения о характерных точках границы земельного участка				
Система координат				
Зона №				
Номер точки	Координаты		Описание закрепления на местности	Средняя квадратическая погрешность определения координат характерных точек границ земельного участка, м
	X	Y		
1	2	3	4	5
6676	793341.39	1320724.79	данные отсутствуют	данные отсутствуют
6677	793355.14	1320740.4	данные отсутствуют	данные отсутствуют
6678	793367.5	1320781.95	данные отсутствуют	данные отсутствуют
6679	793383.43	1320815.35	данные отсутствуют	данные отсутствуют
6680	793410.43	1320825.52	данные отсутствуют	данные отсутствуют
6681	793423.89	1320821.45	данные отсутствуют	данные отсутствуют
6682	793430.08	1320810.06	данные отсутствуют	данные отсутствуют
6683	793418.69	1320771.06	данные отсутствуют	данные отсутствуют
6684	793406.96	1320746.3	данные отсутствуют	данные отсутствуют
6685	793431.81	1320740.81	данные отсутствуют	данные отсутствуют
6686	793494.21	1320731.88	данные отсутствуют	данные отсутствуют
6687	793532.15	1320732.64	данные отсутствуют	данные отсутствуют
6688	793560.74	1320734.41	данные отсутствуют	данные отсутствуют
6689	793582.23	1320739.87	данные отсутствуют	данные отсутствуют
6690	793599.21	1320737.22	данные отсутствуют	данные отсутствуют

Государственный регистратор		ФГИС ЕГРН
полное наименование должности	подпись	инициалы, фамилия

М.П.

Раздел 3.2

Выписка из Единого государственного реестра недвижимости об объекте недвижимости
Описание местоположения земельного участка

Земельный участок			
(вид объекта недвижимости)			
Лист №	Раздела 3.2	Всего листов раздела 3.2 : ____	Всего разделов: ____
Всего листов выписки: ____			
15.11.2021 № 99/2021/430783414			
Кадастровый номер:		02:17:000000:194(единое землепользование)	

Сведения о характерных точках границы земельного участка				
Система координат				
Зона №				
Номер точки	Координаты		Описание закрепления на местности	Средняя квадратическая погрешность определения координат характерных точек границ земельного участка, м
	X	Y		
1	2	3	4	5
6691	793658.1	1320725.05	данные отсутствуют	данные отсутствуют
6692	793698.39	1320722.54	данные отсутствуют	данные отсутствуют
6693	793724.47	1320736.54	данные отсутствуют	данные отсутствуют
6694	793746.23	1320733.49	данные отсутствуют	данные отсутствуют
6695	793758.73	1320715.22	данные отсутствуют	данные отсутствуют
6696	793747.79	1320680.35	данные отсутствуют	данные отсутствуют
6697	793749.37	1320672.7	данные отсутствуют	данные отсутствуют
6698	793767.34	1320646.41	данные отсутствуют	данные отсутствуют
6699	793775.12	1320642.99	данные отсутствуют	данные отсутствуют
6700	793808.11	1320656.5	данные отсутствуют	данные отсутствуют
6701	793843.93	1320701.34	данные отсутствуют	данные отсутствуют
6702	793870.28	1320723.41	данные отсутствуют	данные отсутствуют
6703	793890.82	1320722.52	данные отсутствуют	данные отсутствуют
6704	793907.52	1320702.78	данные отсутствуют	данные отсутствуют
6705	793911.69	1320671.82	данные отсутствуют	данные отсутствуют

Государственный регистратор		ФГИС ЕГРН
полное наименование должности	подпись	инициалы, фамилия

М.П.

Земельный участок			
(вид объекта недвижимости)			
Лист №	Раздела 3.2	Всего листов раздела 3.2 : ____	Всего разделов: ____
Всего листов выписки: ____			
15.11.2021 № 99/2021/430783414			
Кадастровый номер:		02:17:000000:194(единое землепользование)	

Сведения о характерных точках границы земельного участка				
Система координат				
Зона №				
Номер точки	Координаты		Описание закрепления на местности	Средняя квадратическая погрешность определения координат характерных точек границ земельного участка, м
	X	Y		
1	2	3	4	5
6706	793877.16	1320633.74	данные отсутствуют	данные отсутствуют
6707	793841.87	1320594.85	данные отсутствуют	данные отсутствуют
6708	793843.75	1320556.31	данные отсутствуют	данные отсутствуют
6709	793846.25	1320520.9	данные отсутствуют	данные отсутствуют
6710	793869.87	1320483.02	данные отсутствуют	данные отсутствуют
6711	793882.08	1320473.09	данные отсутствуют	данные отсутствуют
6712	793970.14	1320443.26	данные отсутствуют	данные отсутствуют
6713	793958.49	1320400.76	данные отсутствуют	данные отсутствуют
6714	793932.58	1320396.6	данные отсутствуют	данные отсутствуют
6715	793901.85	1320394.32	данные отсутствуют	данные отсутствуют
6716	793922.45	1320328.27	данные отсутствуют	данные отсутствуют
6717	793920.71	1320321.1	данные отсутствуют	данные отсутствуют
6718	793916.13	1320316.65	данные отсутствуют	данные отсутствуют
6719	793926.94	1320304.64	данные отсутствуют	данные отсутствуют
6720	793925.84	1320314.88	данные отсутствуют	данные отсутствуют

Государственный регистратор		ФГИС ЕГРН
полное наименование должности	подпись	инициалы, фамилия

М.П.

Раздел 3.2

Выписка из Единого государственного реестра недвижимости об объекте недвижимости
Описание местоположения земельного участка

Земельный участок			
(вид объекта недвижимости)			
Лист №	Раздела 3.2	Всего листов раздела 3.2 : ____	Всего разделов: ____
Всего листов выписки: ____			
15.11.2021 № 99/2021/430783414			
Кадастровый номер:		02:17:000000:194(единое землепользование)	

Сведения о характерных точках границы земельного участка				
Система координат				
Зона №				
Номер точки	Координаты		Описание закрепления на местности	Средняя квадратическая погрешность определения координат характерных точек границ земельного участка, м
	X	Y		
1	2	3	4	5
6721	794084.89	1320371.31	данные отсутствуют	данные отсутствуют
6722	794175.07	1320404	данные отсутствуют	данные отсутствуют
6723	794167.76	1320435.59	данные отсутствуют	данные отсутствуют
6724	794157.6	1320442.13	данные отсутствуют	данные отсутствуют
6725	794067.59	1320400.41	данные отсутствуют	данные отсутствуют
6726	794002.67	1320396.53	данные отсутствуют	данные отсутствуют
6727	793976.08	1320399.38	данные отсутствуют	данные отсутствуют
6728	793968.79	1320405.6	данные отсутствуют	данные отсутствуют
6729	793968.35	1320414.6	данные отсутствуют	данные отсутствуют
6730	793982.04	1320435.12	данные отсутствуют	данные отсутствуют
6731	794011.73	1320433.56	данные отсутствуют	данные отсутствуют
6732	794032.55	1320440.75	данные отсутствуют	данные отсутствуют
6733	794100.72	1320492.5	данные отсутствуют	данные отсутствуют
6734	794115.78	1320521.76	данные отсутствуют	данные отсутствуют
6735	794113.97	1320540.06	данные отсутствуют	данные отсутствуют

Государственный регистратор		ФГИС ЕГРН
полное наименование должности	подпись	инициалы, фамилия

М.П.

Выписка из Единого государственного реестра недвижимости об объекте недвижимости
Описание местоположения земельного участка

Земельный участок			
(вид объекта недвижимости)			
Лист №	Раздела 3.2	Всего листов раздела 3.2 : ____	Всего разделов: ____
Всего листов выписки: ____			
15.11.2021 № 99/2021/430783414			
Кадастровый номер:		02:17:000000:194(единое землепользование)	

Сведения о характерных точках границы земельного участка				
Система координат				
Зона №				
Номер точки	Координаты		Описание закрепления на местности	Средняя квадратическая погрешность определения координат характерных точек границ земельного участка, м
	X	Y		
1	2	3	4	5
6736	794101.35	1320548.82	данные отсутствуют	данные отсутствуют
6737	794084.85	1320546.59	данные отсутствуют	данные отсутствуют
6738	794057.91	1320527.14	данные отсутствуют	данные отсутствуют
6739	794016.2	1320486.36	данные отсутствуют	данные отсутствуют
6740	793980.18	1320477.87	данные отсутствуют	данные отсутствуют
6741	793916.6	1320530.17	данные отсутствуют	данные отсутствуют
6742	793899.54	1320556.17	данные отсутствуют	данные отсутствуют
6743	793894.95	1320577.6	данные отсутствуют	данные отсутствуют
6744	793904.2	1320599.05	данные отсутствуют	данные отсутствуют
6745	793943.28	1320632.65	данные отсутствуют	данные отсутствуют
6746	793958.12	1320629.38	данные отсутствуют	данные отсутствуют
6747	793971.52	1320606.42	данные отсутствуют	данные отсутствуют
6748	794011.1	1320581.64	данные отсутствуют	данные отсутствуют
6749	794028.51	1320577.76	данные отсутствуют	данные отсутствуют
6750	794046.26	1320584.59	данные отсутствуют	данные отсутствуют

Государственный регистратор		ФГИС ЕГРН
полное наименование должности	подпись	инициалы, фамилия

М.П.

Раздел 3.2

Выписка из Единого государственного реестра недвижимости об объекте недвижимости
Описание местоположения земельного участка

Земельный участок			
(вид объекта недвижимости)			
Лист №	Раздела 3.2	Всего листов раздела 3.2 : ____	Всего разделов: ____
Всего листов выписки: ____			
15.11.2021 № 99/2021/430783414			
Кадастровый номер:		02:17:000000:194(единое землепользование)	

Сведения о характерных точках границы земельного участка				
Система координат				
Зона №				
Номер точки	Координаты		Описание закрепления на местности	Средняя квадратическая погрешность определения координат характерных точек границ земельного участка, м
	X	Y		
1	2	3	4	5
6751	794075.68	1320607.19	данные отсутствуют	данные отсутствуют
6752	794114.79	1320605.7	данные отсутствуют	данные отсутствуют
6753	794173.34	1320635.69	данные отсутствуют	данные отсутствуют
6754	794225.74	1320654.91	данные отсутствуют	данные отсутствуют
6755	794252.69	1320633.28	данные отсутствуют	данные отсутствуют
6756	794267.32	1320604.12	данные отсутствуют	данные отсутствуют
6757	794262.01	1320508.93	данные отсутствуют	данные отсутствуют
6758	794266.23	1320486.98	данные отсутствуют	данные отсутствуют
6759	794276.94	1320483.53	данные отсутствуют	данные отсутствуют
6760	794299.37	1320518.57	данные отсутствуют	данные отсутствуют
6761	794310.92	1320521.33	данные отсутствуют	данные отсутствуют
6762	794322.69	1320504.04	данные отсутствуют	данные отсутствуют
6763	794325.22	1320485.09	данные отсутствуют	данные отсутствуют
6764	794313.69	1320458.93	данные отсутствуют	данные отсутствуют
6765	794366.29	1320475.6	данные отсутствуют	данные отсутствуют

Государственный регистратор		ФГИС ЕГРН
полное наименование должности	подпись	инициалы, фамилия

М.П.

Земельный участок			
(вид объекта недвижимости)			
Лист №	Раздела 3.2	Всего листов раздела 3.2 : ____	Всего разделов: ____
Всего листов выписки: ____			
15.11.2021 № 99/2021/430783414			
Кадастровый номер:		02:17:000000:194(единое землепользование)	

Сведения о характерных точках границы земельного участка				
Система координат				
Зона №				
Номер точки	Координаты		Описание закрепления на местности	Средняя квадратическая погрешность определения координат характерных точек границ земельного участка, м
	X	Y		
1	2	3	4	5
6766	794474.77	1320509.84	данные отсутствуют	данные отсутствуют
6767	794507.61	1320665.88	данные отсутствуют	данные отсутствуют
6768	794528.25	1320749.09	данные отсутствуют	данные отсутствуют
6769	794598.96	1320808.09	данные отсутствуют	данные отсутствуют
6770	794663.49	1320864.64	данные отсутствуют	данные отсутствуют
6771	794767.66	1320964.34	данные отсутствуют	данные отсутствуют
6772	794843.84	1321042.53	данные отсутствуют	данные отсутствуют
6773	794876.18	1321129.87	данные отсутствуют	данные отсутствуют
6774	794896.87	1321176.94	данные отсутствуют	данные отсутствуют
6775	794926.09	1321231.14	данные отсутствуют	данные отсутствуют
6776	794973.27	1321281.33	данные отсутствуют	данные отсутствуют
6777	795039.75	1321300.51	данные отсутствуют	данные отсутствуют
6778	795159.92	1321340.45	данные отсутствуют	данные отсутствуют
6779	795251.58	1321369.89	данные отсутствуют	данные отсутствуют
6780	795254.32	1321396.71	данные отсутствуют	данные отсутствуют

Государственный регистратор		ФГИС ЕГРН
полное наименование должности	подпись	инициалы, фамилия

М.П.

Раздел 3.2

Выписка из Единого государственного реестра недвижимости об объекте недвижимости
Описание местоположения земельного участка

Земельный участок			
(вид объекта недвижимости)			
Лист №	Раздела 3.2	Всего листов раздела 3.2 : ____	Всего разделов: ____
Всего листов выписки: ____			
15.11.2021 № 99/2021/430783414			
Кадастровый номер:		02:17:000000:194(единое землепользование)	

Сведения о характерных точках границы земельного участка				
Система координат				
Зона №				
Номер точки	Координаты		Описание закрепления на местности	Средняя квадратическая погрешность определения координат характерных точек границ земельного участка, м
	X	Y		
1	2	3	4	5
6781	795320.26	1321405.45	данные отсутствуют	данные отсутствуют
6782	795348.67	1321422.58	данные отсутствуют	данные отсутствуют
6783	795400.4	1321426.58	данные отсутствуют	данные отсутствуют
6784	795428.71	1321439.64	данные отсутствуют	данные отсутствуют
6785	795453.64	1321443.76	данные отсутствуют	данные отсутствуют
6786	795472.63	1321437.7	данные отсутствуют	данные отсутствуют
6787	795482.88	1321431.01	данные отсутствуют	данные отсутствуют
6788	795510.79	1321404.72	данные отсутствуют	данные отсутствуют
6789	795540.12	1321371.9	данные отсутствуют	данные отсутствуют
6790	795965.63	1321372.12	данные отсутствуют	данные отсутствуют
6791	796061.5	1321372.79	данные отсутствуют	данные отсутствуют
6792	796233	1321374.12	данные отсутствуют	данные отсутствуют
6793	796228.28	1321383.19	данные отсутствуют	данные отсутствуют
6794	796231.08	1321393.63	данные отсутствуют	данные отсутствуют
6795	796235.63	1321399.76	данные отсутствуют	данные отсутствуют

Государственный регистратор		ФГИС ЕГРН
полное наименование должности	подпись	инициалы, фамилия

М.П.

Выписка из Единого государственного реестра недвижимости об объекте недвижимости
Описание местоположения земельного участка

Земельный участок			
(вид объекта недвижимости)			
Лист №	Раздела 3.2	Всего листов раздела 3.2 : ____	Всего разделов: ____
Всего листов выписки: ____			
15.11.2021 № 99/2021/430783414			
Кадастровый номер:		02:17:000000:194(единое землепользование)	

Сведения о характерных точках границы земельного участка				
Система координат				
Зона №				
Номер точки	Координаты		Описание закрепления на местности	Средняя квадратическая погрешность определения координат характерных точек границ земельного участка, м
	X	Y		
1	2	3	4	5
6796	796270.6	1321418.72	данные отсутствуют	данные отсутствуют
6797	796278.49	1321439.25	данные отсутствуют	данные отсутствуют
6798	796278.25	1321451.98	данные отсутствуют	данные отсутствуют
6799	796275.32	1321462.16	данные отсутствуют	данные отсутствуют
6800	796260.43	1321482.68	данные отсутствуют	данные отсутствуют
6801	796248.16	1321486.38	данные отсутствуют	данные отсутствуют
6802	796229.26	1321481.77	данные отсутствуют	данные отсутствуют
6803	796217.14	1321468.61	данные отсутствуют	данные отсутствуют
6804	796189.14	1321449.29	данные отсутствуют	данные отсутствуют
6805	796156.51	1321483.78	данные отсутствуют	данные отсутствуют
6806	796039.2	1321481.95	данные отсутствуют	данные отсутствуют
6807	796047.21	1321656.81	данные отсутствуют	данные отсутствуют
6808	796181	1321656.43	данные отсутствуют	данные отсутствуют
6809	796160.41	1321706.14	данные отсутствуют	данные отсутствуют
6810	796148.21	1321719.16	данные отсутствуют	данные отсутствуют

Государственный регистратор		ФГИС ЕГРН
полное наименование должности	подпись	инициалы, фамилия

М.П.

Раздел 3.2

Выписка из Единого государственного реестра недвижимости об объекте недвижимости
Описание местоположения земельного участка

Земельный участок			
(вид объекта недвижимости)			
Лист №	Раздела 3.2	Всего листов раздела 3.2 : ____	Всего разделов: ____
Всего листов выписки: ____			
15.11.2021 № 99/2021/430783414			
Кадастровый номер:		02:17:000000:194(единое землепользование)	

Сведения о характерных точках границы земельного участка				
Система координат				
Зона №				
Номер точки	Координаты		Описание закрепления на местности	Средняя квадратическая погрешность определения координат характерных точек границ земельного участка, м
	X	Y		
1	2	3	4	5
6811	796128.84	1321738.7	данные отсутствуют	данные отсутствуют
6812	796108.97	1321749.01	данные отсутствуют	данные отсутствуют
6813	796077.25	1321760.33	данные отсутствуют	данные отсутствуют
6814	796039.46	1321770.3	данные отсутствуют	данные отсутствуют
6815	795983.28	1321781.03	данные отсутствуют	данные отсутствуют
6816	795772.56	1321829.87	данные отсутствуют	данные отсутствуют
6817	795757.4	1321838.95	данные отсутствуют	данные отсутствуют
6818	795747.9	1321850.33	данные отсутствуют	данные отсутствуют
6819	795730.97	1321864.65	данные отсутствуют	данные отсутствуют
6820	795716.49	1321882.12	данные отсутствуют	данные отсутствуют
6821	795693.59	1321892.51	данные отсутствуют	данные отсутствуют
6822	795683.07	1321893.92	данные отсутствуют	данные отсутствуют
6823	795662.48	1321891.25	данные отсутствуют	данные отсутствуют
6824	795650.1	1321886.81	данные отсутствуют	данные отсутствуют
6825	795639.32	1321877.4	данные отсутствуют	данные отсутствуют

Государственный регистратор		ФГИС ЕГРН
полное наименование должности	подпись	инициалы, фамилия

М.П.

Земельный участок			
(вид объекта недвижимости)			
Лист №	Раздела 3.2	Всего листов раздела 3.2 : ____	Всего разделов: ____
Всего листов выписки: ____			
15.11.2021 № 99/2021/430783414			
Кадастровый номер:		02:17:000000:194(единое землепользование)	

Сведения о характерных точках границы земельного участка				
Система координат				
Зона №				
Номер точки	Координаты		Описание закрепления на местности	Средняя квадратическая погрешность определения координат характерных точек границ земельного участка, м
	X	Y		
1	2	3	4	5
6826	795626.76	1321874.84	данные отсутствуют	данные отсутствуют
6827	795600.86	1321877.5	данные отсутствуют	данные отсутствуют
6828	795593.09	1321902.43	данные отсутствуют	данные отсутствуют
6829	795600.8	1321925.64	данные отсутствуют	данные отсутствуют
6830	795612.19	1321942	данные отсутствуют	данные отсутствуют
6831	795637.64	1321951.99	данные отсутствуют	данные отсутствуют
6832	795616.05	1321974.52	данные отсутствуют	данные отсутствуют
6833	795577.9	1322016.24	данные отсутствуют	данные отсутствуют
6834	795521.47	1322075.35	данные отсутствуют	данные отсутствуют
6835	795474.18	1322119.96	данные отсутствуют	данные отсутствуют
6836	795459.12	1322149.41	данные отсутствуют	данные отсутствуют
6837	795432.35	1322209.64	данные отсутствуют	данные отсутствуют
6838	794312.92	1322955.89	данные отсутствуют	данные отсутствуют
6839	794318.69	1322953.16	данные отсутствуют	данные отсутствуют
6840	794325.55	1322944.97	данные отсутствуют	данные отсутствуют

Государственный регистратор		ФГИС ЕГРН
полное наименование должности	подпись	инициалы, фамилия

М.П.

Раздел 3.2

Выписка из Единого государственного реестра недвижимости об объекте недвижимости
Описание местоположения земельного участка

Земельный участок			
(вид объекта недвижимости)			
Лист №	Раздела 3.2	Всего листов раздела 3.2 : ____	Всего разделов: ____
Всего листов выписки: ____			
15.11.2021 № 99/2021/430783414			
Кадастровый номер:		02:17:000000:194(единое землепользование)	

Сведения о характерных точках границы земельного участка				
Система координат				
Зона №				
Номер точки	Координаты		Описание закрепления на местности	Средняя квадратическая погрешность определения координат характерных точек границ земельного участка, м
	X	Y		
1	2	3	4	5
6841	794326.61	1322939.29	данные отсутствуют	данные отсутствуют
6842	794314.78	1322917.96	данные отсутствуют	данные отсутствуют
6843	794295.84	1322898.99	данные отсутствуют	данные отсутствуют
6844	794284.18	1322892.28	данные отсутствуют	данные отсутствуют
6845	794249.99	1322859.81	данные отсутствуют	данные отсутствуют
6846	794239.85	1322845	данные отсутствуют	данные отсутствуют
6847	794209.86	1322814.13	данные отсутствуют	данные отсутствуют
6848	794148.06	1322738.64	данные отсутствуют	данные отсутствуют
6849	794128.96	1322707.49	данные отсутствуют	данные отсутствуют
6850	794108.97	1322684.19	данные отсутствуют	данные отсутствуют
6851	794091.04	1322657.56	данные отсутствуют	данные отсутствуют
6852	794080.62	1322649.23	данные отсутствуют	данные отсутствуют
6853	794056.44	1322619.6	данные отсутствуют	данные отсутствуют
6854	794023	1322596.08	данные отсутствуют	данные отсутствуют
6855	793980.78	1322577	данные отсутствуют	данные отсутствуют

Государственный регистратор		ФГИС ЕГРН
полное наименование должности	подпись	инициалы, фамилия

М.П.

Выписка из Единого государственного реестра недвижимости об объекте недвижимости
Описание местоположения земельного участка

Земельный участок			
(вид объекта недвижимости)			
Лист №	Раздела 3.2	Всего листов раздела 3.2 : ____	Всего разделов: ____
Всего листов выписки: ____			
15.11.2021 № 99/2021/430783414			
Кадастровый номер:		02:17:000000:194(единое землепользование)	

Сведения о характерных точках границы земельного участка				
Система координат				
Зона №				
Номер точки	Координаты		Описание закрепления на местности	Средняя квадратическая погрешность определения координат характерных точек границ земельного участка, м
	X	Y		
1	2	3	4	5
6856	793958.65	1322562.54	данные отсутствуют	данные отсутствуют
6857	793935.23	1322559.44	данные отсутствуют	данные отсутствуют
6858	793929.44	1322561.87	данные отсутствуют	данные отсутствуют
6859	793925.19	1322569.86	данные отсутствуют	данные отсутствуют
6860	793925.14	1322575.75	данные отсутствуют	данные отсутствуют
6861	793930.9	1322601.09	данные отсутствуют	данные отсутствуют
6862	793935.34	1322609.43	данные отсутствуют	данные отсутствуют
6863	793943.84	1322617.24	данные отсутствуют	данные отсутствуют
6864	793956.15	1322624.03	данные отсутствуют	данные отсутствуют
6865	794009.96	1322640.24	данные отсутствуют	данные отсутствуют
6866	794035.82	1322671.74	данные отсутствуют	данные отсутствуют
6867	794076.25	1322755.79	данные отсутствуют	данные отсутствуют
6868	794095.95	1322776.24	данные отсутствуют	данные отсутствуют
6869	794112.9	1322790.08	данные отсутствуют	данные отсутствуют
6870	794152.17	1322813.59	данные отсутствуют	данные отсутствуют

Государственный регистратор		ФГИС ЕГРН
полное наименование должности	подпись	инициалы, фамилия

М.П.

Раздел 3.2

Выписка из Единого государственного реестра недвижимости об объекте недвижимости
Описание местоположения земельного участка

Земельный участок			
(вид объекта недвижимости)			
Лист №	Раздела 3.2	Всего листов раздела 3.2 : ____	Всего разделов: ____
Всего листов выписки: ____			
15.11.2021 № 99/2021/430783414			
Кадастровый номер:		02:17:000000:194(единое землепользование)	

Сведения о характерных точках границы земельного участка				
Система координат				
Зона №				
Номер точки	Координаты		Описание закрепления на местности	Средняя квадратическая погрешность определения координат характерных точек границ земельного участка, м
	X	Y		
1	2	3	4	5
6871	794187.16	1322838.74	данные отсутствуют	данные отсутствуют
6872	794198.87	1322850.86	данные отсутствуют	данные отсутствуют
6873	794221.07	1322882.14	данные отсутствуют	данные отсутствуют
6874	794221.39	1322882.31	данные отсутствуют	данные отсутствуют
6875	794232.37	1322897.11	данные отсутствуют	данные отсутствуют
6876	794267.23	1322936.17	данные отсутствуют	данные отсутствуют
6877	794306.69	1322955.24	данные отсутствуют	данные отсутствуют
6878	794607.16	1321223.37	данные отсутствуют	данные отсутствуют
6879	794617.25	1321216.29	данные отсутствуют	данные отсутствуют
6880	794622.33	1321207.62	данные отсутствуют	данные отсутствуют
6881	794622.44	1321201.37	данные отсутствуют	данные отсутствуют
6882	794619.66	1321192.98	данные отсутствуют	данные отсутствуют
6883	794611.51	1321183.98	данные отсутствуют	данные отсутствуют
6884	794579.54	1321175.01	данные отсутствуют	данные отсутствуют
6885	794565.28	1321174.21	данные отсутствуют	данные отсутствуют

Государственный регистратор		ФГИС ЕГРН
полное наименование должности	подпись	инициалы, фамилия

М.П.

Земельный участок			
(вид объекта недвижимости)			
Лист №	Раздела 3.2	Всего листов раздела 3.2 : ____	Всего разделов: ____
Всего листов выписки: ____			
15.11.2021 № 99/2021/430783414			
Кадастровый номер:		02:17:000000:194(единое землепользование)	

Сведения о характерных точках границы земельного участка				
Система координат				
Зона №				
Номер точки	Координаты		Описание закрепления на местности	Средняя квадратическая погрешность определения координат характерных точек границ земельного участка, м
	X	Y		
1	2	3	4	5
6886	794552.58	1321170.47	данные отсутствуют	данные отсутствуют
6887	794527.84	1321169.78	данные отсутствуют	данные отсутствуют
6888	794514.77	1321163.64	данные отсутствуют	данные отсутствуют
6889	794509.96	1321155.89	данные отсутствуют	данные отсутствуют
6890	794514.62	1321149.43	данные отсутствуют	данные отсутствуют
6891	794521.66	1321145.88	данные отсутствуют	данные отсутствуют
6892	794542.28	1321143.06	данные отсутствуют	данные отсутствуют
6893	794585.93	1321163.05	данные отсутствуют	данные отсутствуют
6894	794592.38	1321163.62	данные отсутствуют	данные отсутствуют
6895	794603.14	1321158.44	данные отсутствуют	данные отсутствуют
6896	794606.38	1321151.68	данные отсутствуют	данные отсутствуют
6897	794607	1321139.08	данные отсутствуют	данные отсутствуют
6898	794602.53	1321084.83	данные отсутствуют	данные отсутствуют
6899	794598.56	1321078.13	данные отсутствуют	данные отсутствуют
6900	794592.34	1321074.46	данные отсутствуют	данные отсутствуют

Государственный регистратор		ФГИС ЕГРН
полное наименование должности	подпись	инициалы, фамилия

М.П.

Раздел 3.2

Выписка из Единого государственного реестра недвижимости об объекте недвижимости
Описание местоположения земельного участка

Земельный участок			
(вид объекта недвижимости)			
Лист №	Раздела 3.2	Всего листов раздела 3.2 : ____	Всего разделов: ____
Всего листов выписки: ____			
15.11.2021 № 99/2021/430783414			
Кадастровый номер:		02:17:000000:194(единое землепользование)	

Сведения о характерных точках границы земельного участка				
Система координат				
Зона №				
Номер точки	Координаты		Описание закрепления на местности	Средняя квадратическая погрешность определения координат характерных точек границ земельного участка, м
	X	Y		
1	2	3	4	5
6901	794567.28	1321075.92	данные отсутствуют	данные отсутствуют
6902	794562.75	1321074.44	данные отсутствуют	данные отсутствуют
6903	794559.46	1321068.2	данные отсутствуют	данные отсутствуют
6904	794561.99	1321061.41	данные отсутствуют	данные отсутствуют
6905	794573.89	1321049.33	данные отсутствуют	данные отсутствуют
6906	794573.42	1321045.17	данные отсутствуют	данные отсутствуют
6907	794569.7	1321041.36	данные отсутствуют	данные отсутствуют
6908	794561.05	1321038.77	данные отсутствуют	данные отсутствуют
6909	794527.61	1321038.77	данные отсутствуют	данные отсутствуют
6910	794492.23	1321053.56	данные отсутствуют	данные отсутствуют
6911	794452.05	1321096.2	данные отсутствуют	данные отсутствуют
6912	794452.04	1321132.65	данные отсутствуют	данные отсутствуют
6913	794458.65	1321168.11	данные отсутствуют	данные отсутствуют
6914	794450.16	1321182.82	данные отсутствуют	данные отсутствуют
6915	794452.04	1321191.08	данные отсутствуют	данные отсутствуют

Государственный регистратор		ФГИС ЕГРН
полное наименование должности	подпись	инициалы, фамилия

М.П.

Выписка из Единого государственного реестра недвижимости об объекте недвижимости
Описание местоположения земельного участка

Земельный участок			
(вид объекта недвижимости)			
Лист №	Раздела 3.2	Всего листов раздела 3.2 : ____	Всего разделов: ____
Всего листов выписки: ____			
15.11.2021 № 99/2021/430783414			
Кадастровый номер:		02:17:000000:194(единое землепользование)	

Сведения о характерных точках границы земельного участка				
Система координат				
Зона №				
Номер точки	Координаты		Описание закрепления на местности	Средняя квадратическая погрешность определения координат характерных точек границ земельного участка, м
	X	Y		
1	2	3	4	5
6916	794467.11	1321201.94	данные отсутствуют	данные отсутствуют
6917	794521.49	1321212.62	данные отсутствуют	данные отсутствуют
6918	794529.67	1321218.4	данные отсутствуют	данные отсутствуют
6919	794569.17	1321223.12	данные отсутствуют	данные отсутствуют
6920	794596.57	1321220.66	данные отсутствуют	данные отсутствуют
6921	794733.78	1322470.65	данные отсутствуют	данные отсутствуют
6922	794742.67	1322465.94	данные отсутствуют	данные отсутствуют
6923	794750.27	1322466.21	данные отсутствуют	данные отсутствуют
6924	794756.25	1322448.71	данные отсутствуют	данные отсутствуют
6925	794749.64	1322431.83	данные отсутствуют	данные отсутствуют
6926	794729.27	1322411.39	данные отсутствуют	данные отсутствуют
6927	794670.05	1322335.87	данные отсутствуют	данные отсутствуют
6928	794654.68	1322309.08	данные отсутствуют	данные отсутствуют
6929	794607.02	1322254.1	данные отсутствуют	данные отсутствуют
6930	794605.86	1322242.59	данные отсутствуют	данные отсутствуют

Государственный регистратор		ФГИС ЕГРН
полное наименование должности	подпись	инициалы, фамилия

М.П.

Раздел 3.2

Выписка из Единого государственного реестра недвижимости об объекте недвижимости
Описание местоположения земельного участка

Земельный участок			
(вид объекта недвижимости)			
Лист №	Раздела 3.2	Всего листов раздела 3.2 : ____	Всего разделов: ____
Всего листов выписки: ____			
15.11.2021 № 99/2021/430783414			
Кадастровый номер:		02:17:000000:194(единое землепользование)	

Сведения о характерных точках границы земельного участка				
Система координат				
Зона №				
Номер точки	Координаты		Описание закрепления на местности	Средняя квадратическая погрешность определения координат характерных точек границ земельного участка, м
	X	Y		
1	2	3	4	5
6931	794594.64	1322227.56	данные отсутствуют	данные отсутствуют
6932	794571.66	1322175.43	данные отсутствуют	данные отсутствуют
6933	794563.81	1322144.58	данные отсутствуют	данные отсутствуют
6934	794562.34	1322119.79	данные отсутствуют	данные отсутствуют
6935	794540.29	1322104.56	данные отсутствуют	данные отсутствуют
6936	794535.72	1322106.1	данные отсутствуют	данные отсутствуют
6937	794534.46	1322123.88	данные отсутствуют	данные отсутствуют
6938	794531.91	1322129.65	данные отсутствуют	данные отсутствуют
6939	794525.61	1322133.67	данные отсутствуют	данные отсутствуют
6940	794512.86	1322133.85	данные отсутствуют	данные отсутствуют
6941	794507.76	1322136.56	данные отсутствуют	данные отсутствуют
6942	794507.64	1322142.31	данные отсутствуют	данные отсутствуют
6943	794516.75	1322175.72	данные отсутствуют	данные отсутствуют
6944	794529.93	1322204.64	данные отсутствуют	данные отсутствуют
6945	794542.76	1322225.36	данные отсутствуют	данные отсутствуют

Государственный регистратор		ФГИС ЕГРН
полное наименование должности	подпись	инициалы, фамилия

М.П.

Земельный участок			
(вид объекта недвижимости)			
Лист №	Раздела 3.2	Всего листов раздела 3.2 : ____	Всего разделов: ____
Всего листов выписки: ____			
15.11.2021 № 99/2021/430783414			
Кадастровый номер:		02:17:000000:194(единое землепользование)	

Сведения о характерных точках границы земельного участка				
Система координат				
Зона №				
Номер точки	Координаты		Описание закрепления на местности	Средняя квадратическая погрешность определения координат характерных точек границ земельного участка, м
	X	Y		
1	2	3	4	5
6946	794552.5	1322250.67	данные отсутствуют	данные отсутствуют
6947	794569.62	1322277.61	данные отсутствуют	данные отсутствуют
6948	794571.66	1322311	данные отсутствуют	данные отсутствуют
6949	794573.71	1322315.18	данные отсутствуют	данные отсутствуют
6950	794586.87	1322331.34	данные отсутствуют	данные отсутствуют
6951	794605.01	1322348.13	данные отсутствуют	данные отсутствуют
6952	794623.77	1322364.97	данные отсутствуют	данные отсутствуют
6953	794636.15	1322371.42	данные отсутствуют	данные отсутствуют
6954	794650.83	1322386.11	данные отсутствуют	данные отсутствуют
6955	794655.92	1322397.43	данные отсутствуют	данные отсутствуют
6956	794668.9	1322409.05	данные отсутствуют	данные отсутствуют
6957	794669.91	1322421.32	данные отсутствуют	данные отсутствуют
6958	794673.67	1322427.87	данные отсутствуют	данные отсутствуют
6959	794698.96	1322458.27	данные отсутствуют	данные отсутствуют
6960	794711.37	1322466.75	данные отсутствуют	данные отсутствуют

Государственный регистратор		ФГИС ЕГРН
полное наименование должности	подпись	инициалы, фамилия

М.П.

Раздел 3.2

Выписка из Единого государственного реестра недвижимости об объекте недвижимости
Описание местоположения земельного участка

Земельный участок			
(вид объекта недвижимости)			
Лист №	Раздела 3.2	Всего листов раздела 3.2 : ____	Всего разделов: ____
Всего листов выписки: ____			
15.11.2021 № 99/2021/430783414			
Кадастровый номер:		02:17:000000:194(единое землепользование)	

Сведения о характерных точках границы земельного участка				
Система координат				
Зона №				
Номер точки	Координаты		Описание закрепления на местности	Средняя квадратическая погрешность определения координат характерных точек границ земельного участка, м
	X	Y		
1	2	3	4	5
6961	794723.4	1322469.63	данные отсутствуют	данные отсутствуют
6962	794588.24	1322483.55	данные отсутствуют	данные отсутствуют
6963	794518.04	1322423.02	данные отсутствуют	данные отсутствуют
6964	794462.35	1322447.23	данные отсутствуют	данные отсутствуют
6965	794416.35	1322546.51	данные отсутствуют	данные отсутствуют
6966	794508.35	1322628.82	данные отсутствуют	данные отсутствуют
6967	794547.09	1322573.14	данные отсутствуют	данные отсутствуют
6968	793545.17	1322286.25	данные отсутствуют	данные отсутствуют
6969	793557.83	1322281.89	данные отсутствуют	данные отсутствуют
6970	793591.01	1322277.51	данные отсутствуют	данные отсутствуют
6971	793608.2	1322269.93	данные отсутствуют	данные отсутствуют
6972	793621.21	1322252.86	данные отсутствуют	данные отсутствуют
6973	793616.26	1322233.9	данные отсутствуют	данные отсутствуют
6974	793607.35	1322213.2	данные отсутствуют	данные отсутствуют
6975	793601.55	1322207.23	данные отсутствуют	данные отсутствуют

Государственный регистратор		ФГИС ЕГРН
полное наименование должности	подпись	инициалы, фамилия

М.П.

Выписка из Единого государственного реестра недвижимости об объекте недвижимости
Описание местоположения земельного участка

Земельный участок			
(вид объекта недвижимости)			
Лист №	Раздела 3.2	Всего листов раздела 3.2 : ____	Всего разделов: ____
Всего листов выписки: ____			
15.11.2021 № 99/2021/430783414			
Кадастровый номер:		02:17:000000:194(единое землепользование)	

Сведения о характерных точках границы земельного участка				
Система координат				
Зона №				
Номер точки	Координаты		Описание закрепления на местности	Средняя квадратическая погрешность определения координат характерных точек границ земельного участка, м
	X	Y		
1	2	3	4	5
6976	793593.29	1322204.38	данные отсутствуют	данные отсутствуют
6977	793578.57	1322205.27	данные отсутствуют	данные отсутствуют
6978	793545.01	1322220.64	данные отсутствуют	данные отсутствуют
6979	793512.01	1322227.85	данные отсутствуют	данные отсутствуют
6980	793482.71	1322215.24	данные отсутствуют	данные отсутствуют
6981	793456.18	1322197.54	данные отсутствуют	данные отсутствуют
6982	793430.25	1322174.3	данные отсутствуют	данные отсутствуют
6983	793397.72	1322157.71	данные отсутствуют	данные отсутствуют
6984	793366.47	1322155.37	данные отсутствуют	данные отсутствуют
6985	793345.8	1322165.41	данные отсутствуют	данные отсутствуют
6986	793347.17	1322177.38	данные отсутствуют	данные отсутствуют
6987	793343.2	1322190	данные отсутствуют	данные отсутствуют
6988	793344.08	1322194.56	данные отсутствуют	данные отсутствуют
6989	793347.77	1322202.48	данные отсутствуют	данные отсутствуют
6990	793359.1	1322213.36	данные отсутствуют	данные отсутствуют

Государственный регистратор		ФГИС ЕГРН
полное наименование должности	подпись	инициалы, фамилия

М.П.

Раздел 3.2

Выписка из Единого государственного реестра недвижимости об объекте недвижимости
Описание местоположения земельного участка

Земельный участок			
(вид объекта недвижимости)			
Лист №	Раздела 3.2	Всего листов раздела 3.2 : ____	Всего разделов: ____
Всего листов выписки: ____			
15.11.2021 № 99/2021/430783414			
Кадастровый номер:		02:17:000000:194(единое землепользование)	

Сведения о характерных точках границы земельного участка				
Система координат				
Зона №				
Номер точки	Координаты		Описание закрепления на местности	Средняя квадратическая погрешность определения координат характерных точек границ земельного участка, м
	X	Y		
1	2	3	4	5
6991	793369.99	1322229.88	данные отсутствуют	данные отсутствуют
6992	793418.78	1322263.3	данные отсутствуют	данные отсутствуют
6993	793466.04	1322280.39	данные отсутствуют	данные отсутствуют
6994	792518.25	1321495.76	данные отсутствуют	данные отсутствуют
6995	792526.01	1321492.42	данные отсутствуют	данные отсутствуют
6996	792541.28	1321461.74	данные отсутствуют	данные отсутствуют
6997	792541.33	1321438.87	данные отсутствуют	данные отсутствуют
6998	792495.92	1321414.88	данные отсутствуют	данные отсутствуют
6999	792481.62	1321379.13	данные отсутствуют	данные отсутствуют
7000	792468.92	1321314.82	данные отсутствуют	данные отсутствуют
7001	792441.6	1321251.45	данные отсутствуют	данные отсутствуют
7002	792440.53	1321213.01	данные отсутствуют	данные отсутствуют
7003	792416.35	1321156.43	данные отсутствуют	данные отсутствуют
7004	792355.21	1321091.88	данные отсутствуют	данные отсутствуют
7005	792338.75	1321085.9	данные отсутствуют	данные отсутствуют

Государственный регистратор		ФГИС ЕГРН
полное наименование должности	подпись	инициалы, фамилия

М.П.

Земельный участок			
(вид объекта недвижимости)			
Лист №	Раздела 3.2	Всего листов раздела 3.2 : ____	Всего разделов: ____
Всего листов выписки: ____			
15.11.2021 № 99/2021/430783414			
Кадастровый номер:		02:17:000000:194(единое землепользование)	

Сведения о характерных точках границы земельного участка				
Система координат				
Зона №				
Номер точки	Координаты		Описание закрепления на местности	Средняя квадратическая погрешность определения координат характерных точек границ земельного участка, м
	X	Y		
1	2	3	4	5
7006	792340.83	1321100.75	данные отсутствуют	данные отсутствуют
7007	792359.57	1321118.23	данные отсутствуют	данные отсутствуют
7008	792406.56	1321195.84	данные отсутствуют	данные отсутствуют
7009	792409.99	1321208.36	данные отсутствуют	данные отсутствуют
7010	792380.03	1321276.56	данные отсутствуют	данные отсутствуют
7011	792370.97	1321315.29	данные отсутствуют	данные отсутствуют
7012	792368.82	1321336.88	данные отсутствуют	данные отсутствуют
7013	792374.31	1321380.7	данные отсутствуют	данные отсутствуют
7014	792382.04	1321386.58	данные отсутствуют	данные отсутствуют
7015	792388.09	1321384.97	данные отсутствуют	данные отсутствуют
7016	792399.44	1321333.43	данные отсутствуют	данные отсутствуют
7017	792409.81	1321318.59	данные отсутствуют	данные отсутствуют
7018	792419.22	1321316.32	данные отсутствуют	данные отсутствуют
7019	792443.38	1321385.26	данные отсутствуют	данные отсутствуют
7020	792484.08	1321431.11	данные отсутствуют	данные отсутствуют

Государственный регистратор		ФГИС ЕГРН
полное наименование должности	подпись	инициалы, фамилия

М.П.

Раздел 3.2

Выписка из Единого государственного реестра недвижимости об объекте недвижимости
Описание местоположения земельного участка

Земельный участок			
(вид объекта недвижимости)			
Лист №	Раздела 3.2	Всего листов раздела 3.2 : ____	Всего разделов: ____
Всего листов выписки: ____			
15.11.2021 № 99/2021/430783414			
Кадастровый номер:		02:17:000000:194(единое землепользование)	

Сведения о характерных точках границы земельного участка				
Система координат				
Зона №				
Номер точки	Координаты		Описание закрепления на местности	Средняя квадратическая погрешность определения координат характерных точек границ земельного участка, м
	X	Y		
1	2	3	4	5
7021	792489.25	1321473.89	данные отсутствуют	данные отсутствуют
7022	792509.69	1321493.07	данные отсутствуют	данные отсутствуют
7023	792643.75	1321457.99	данные отсутствуют	данные отсутствуют
7024	792676.82	1321449.55	данные отсутствуют	данные отсутствуют
7025	792694.31	1321439.99	данные отсутствуют	данные отсутствуют
7026	792717.11	1321397.42	данные отсутствуют	данные отсутствуют
7027	792715.02	1321367.31	данные отсутствуют	данные отсутствуют
7028	792689.91	1321349.9	данные отсутствуют	данные отсутствуют
7029	792633.6	1321325.63	данные отсутствуют	данные отсутствуют
7030	792582.13	1321314	данные отсутствуют	данные отсутствуют
7031	792567.36	1321320.44	данные отсутствуют	данные отсутствуют
7032	792560.09	1321349.86	данные отсутствуют	данные отсутствуют
7033	792573.93	1321367.54	данные отсутствуют	данные отсутствуют
7034	792581.44	1321418.8	данные отсутствуют	данные отсутствуют
7035	792586.47	1321427.93	данные отсутствуют	данные отсутствуют

Государственный регистратор		ФГИС ЕГРН
полное наименование должности	подпись	инициалы, фамилия

М.П.

Выписка из Единого государственного реестра недвижимости об объекте недвижимости
Описание местоположения земельного участка

Земельный участок			
(вид объекта недвижимости)			
Лист №	Раздела 3.2	Всего листов раздела 3.2 : ____	Всего разделов: ____
Всего листов выписки: ____			
15.11.2021 № 99/2021/430783414			
Кадастровый номер:		02:17:000000:194(единое землепользование)	

Сведения о характерных точках границы земельного участка				
Система координат				
Зона №				
Номер точки	Координаты		Описание закрепления на местности	Средняя квадратическая погрешность определения координат характерных точек границ земельного участка, м
	X	Y		
1	2	3	4	5
7036	792603.94	1321441.53	данные отсутствуют	данные отсутствуют
7037	794579.84	1321011.89	данные отсутствуют	данные отсутствуют
7038	794594.39	1321007.37	данные отсутствуют	данные отсутствуют
7039	794604.9	1320994.96	данные отсутствуют	данные отсутствуют
7040	794606.45	1320990.68	данные отсутствуют	данные отсутствуют
7041	794604.71	1320969.79	данные отсутствуют	данные отсутствуют
7042	794600.37	1320963.7	данные отсутствуют	данные отсутствуют
7043	794567.72	1320957.67	данные отсутствуют	данные отсутствуют
7044	794546.38	1320966.47	данные отсутствуют	данные отсутствуют
7045	794538.6	1320965.16	данные отсутствуют	данные отсутствуют
7046	794532.58	1320960.86	данные отсутствуют	данные отсутствуют
7047	794550.98	1320934.96	данные отсутствуют	данные отсутствуют
7048	794562.97	1320932.01	данные отсутствуют	данные отсутствуют
7049	794579.91	1320922.16	данные отсутствуют	данные отсутствуют
7050	794584.59	1320915.97	данные отсутствуют	данные отсутствуют

Государственный регистратор		ФГИС ЕГРН
полное наименование должности	подпись	инициалы, фамилия

М.П.

Раздел 3.2

Выписка из Единого государственного реестра недвижимости об объекте недвижимости
Описание местоположения земельного участка

Земельный участок			
(вид объекта недвижимости)			
Лист №	Раздела 3.2	Всего листов раздела 3.2 : ____	Всего разделов: ____
Всего листов выписки: ____			
15.11.2021 № 99/2021/430783414			
Кадастровый номер:		02:17:000000:194(единое землепользование)	

Сведения о характерных точках границы земельного участка				
Система координат				
Зона №				
Номер точки	Координаты		Описание закрепления на местности	Средняя квадратическая погрешность определения координат характерных точек границ земельного участка, м
	X	Y		
1	2	3	4	5
7051	794584.93	1320907.19	данные отсутствуют	данные отсутствуют
7052	794575.99	1320886.39	данные отсутствуют	данные отсутствуют
7053	794563.48	1320873.55	данные отсутствуют	данные отсутствуют
7054	794556.76	1320870.11	данные отсутствуют	данные отсутствуют
7055	794541.86	1320863.75	данные отсутствуют	данные отсутствуют
7056	794506.68	1320867.62	данные отсутствуют	данные отсутствуют
7057	794494.93	1320864.72	данные отсутствуют	данные отсутствуют
7058	794485.16	1320877.81	данные отсутствуют	данные отсутствуют
7059	794485.34	1320878.04	данные отсутствуют	данные отсутствуют
7060	794471.22	1320931	данные отсутствуют	данные отсутствуют
7061	794470.91	1320931.07	данные отсутствуют	данные отсутствуют
7062	794467.82	1320946.63	данные отсутствуют	данные отсутствуют
7063	794471.34	1320982.34	данные отсутствуют	данные отсутствуют
7064	794502.94	1320995.21	данные отсутствуют	данные отсутствуют
7065	794567.52	1321011.16	данные отсутствуют	данные отсутствуют

Государственный регистратор		ФГИС ЕГРН
полное наименование должности	подпись	инициалы, фамилия

М.П.

Земельный участок			
(вид объекта недвижимости)			
Лист №	Раздела 3.2	Всего листов раздела 3.2 : ____	Всего разделов: ____
Всего листов выписки: ____			
15.11.2021 № 99/2021/430783414			
Кадастровый номер:		02:17:000000:194(единое землепользование)	

Сведения о характерных точках границы земельного участка				
Система координат				
Зона №				
Номер точки	Координаты		Описание закрепления на местности	Средняя квадратическая погрешность определения координат характерных точек границ земельного участка, м
	X	Y		
1	2	3	4	5
7066	794755.04	1322023.65	данные отсутствуют	данные отсутствуют
7067	794763.4	1322019.09	данные отсутствуют	данные отсутствуют
7068	794768.11	1322013.2	данные отсутствуют	данные отсутствуют
7069	794773.92	1321998.59	данные отсутствуют	данные отсутствуют
7070	794774.37	1321991.82	данные отсутствуют	данные отсутствуют
7071	794767.35	1321956.59	данные отсутствуют	данные отсутствуют
7072	794767.69	1321946.19	данные отсутствуют	данные отсутствуют
7073	794787.75	1321920.83	данные отсутствуют	данные отсутствуют
7074	794792.79	1321910.64	данные отсутствуют	данные отсутствуют
7075	794793.31	1321899.99	данные отсутствуют	данные отсутствуют
7076	794790.38	1321891.8	данные отсутствуют	данные отсутствуют
7077	794761.27	1321868.84	данные отсутствуют	данные отсутствуют
7078	794748.32	1321861.55	данные отсутствуют	данные отсутствуют
7079	794740.42	1321860.37	данные отсутствуют	данные отсутствуют
7080	794733.91	1321862.17	данные отсутствуют	данные отсутствуют

Государственный регистратор		ФГИС ЕГРН
полное наименование должности	подпись	инициалы, фамилия

М.П.

Раздел 3.2

Выписка из Единого государственного реестра недвижимости об объекте недвижимости
Описание местоположения земельного участка

Земельный участок			
(вид объекта недвижимости)			
Лист №	Раздела 3.2	Всего листов раздела 3.2 : ____	Всего разделов: ____
Всего листов выписки: ____			
15.11.2021 № 99/2021/430783414			
Кадастровый номер:		02:17:000000:194(единое землепользование)	

Сведения о характерных точках границы земельного участка				
Система координат				
Зона №				
Номер точки	Координаты		Описание закрепления на местности	Средняя квадратическая погрешность определения координат характерных точек границ земельного участка, м
	X	Y		
1	2	3	4	5
7081	794723.82	1321870.97	данные отсутствуют	данные отсутствуют
7082	794711.33	1321887.87	данные отсутствуют	данные отсутствуют
7083	794692.59	1321902.76	данные отсутствуют	данные отсутствуют
7084	794682.32	1321907.3	данные отсутствуют	данные отсутствуют
7085	794654.53	1321911.91	данные отсутствуют	данные отсутствуют
7086	794638.57	1321919.62	данные отсутствуют	данные отсутствуют
7087	794630.52	1321931.79	данные отсутствуют	данные отсутствуют
7088	794629.75	1321948.23	данные отсутствуют	данные отсутствуют
7089	794633.93	1321958.85	данные отсутствуют	данные отсутствуют
7090	794646.73	1321964.19	данные отсутствуют	данные отсутствуют
7091	794654.87	1321963.16	данные отсутствуют	данные отсутствуют
7092	794690.55	1321948.49	данные отсутствуют	данные отсутствуют
7093	794709.42	1321953.85	данные отсутствуют	данные отсутствуют
7094	794716.08	1321960.33	данные отсутствуют	данные отсутствуют
7095	794720.92	1321969.33	данные отсутствуют	данные отсутствуют

Государственный регистратор		ФГИС ЕГРН
полное наименование должности	подпись	инициалы, фамилия

М.П.

Выписка из Единого государственного реестра недвижимости об объекте недвижимости
Описание местоположения земельного участка

Земельный участок			
(вид объекта недвижимости)			
Лист №	Раздела 3.2	Всего листов раздела 3.2 : ____	Всего разделов: ____
Всего листов выписки: ____			
15.11.2021 № 99/2021/430783414			
Кадастровый номер:		02:17:000000:194(единое землепользование)	

Сведения о характерных точках границы земельного участка				
Система координат				
Зона №				
Номер точки	Координаты		Описание закрепления на местности	Средняя квадратическая погрешность определения координат характерных точек границ земельного участка, м
	X	Y		
1	2	3	4	5
7096	794725.72	1322000.36	данные отсутствуют	данные отсутствуют
7097	794729.32	1322009.04	данные отсутствуют	данные отсутствуют
7098	794737.92	1322019.53	данные отсутствуют	данные отсутствуют
7099	794744.57	1322023.47	данные отсутствуют	данные отсутствуют
7100	794078.07	1320862.73	данные отсутствуют	данные отсутствуют
7101	794152.44	1320837.69	данные отсутствуют	данные отсутствуют
7102	794144.7	1320823.93	данные отсутствуют	данные отсутствуют
7103	794118.52	1320808.42	данные отсутствуют	данные отсутствуют
7104	794109.89	1320796.2	данные отсутствуют	данные отсутствуют
7105	794122.84	1320768.64	данные отсутствуют	данные отсутствуют
7106	794137.25	1320754.99	данные отсутствуют	данные отсутствуют
7107	794126.13	1320732.68	данные отсутствуют	данные отсутствуют
7108	794095.53	1320715.53	данные отсутствуют	данные отсутствуют
7109	794056.07	1320718.57	данные отсутствуют	данные отсутствуют
7110	794015.16	1320706.74	данные отсутствуют	данные отсутствуют

Государственный регистратор		ФГИС ЕГРН
полное наименование должности	подпись	инициалы, фамилия

М.П.

Раздел 3.2

Выписка из Единого государственного реестра недвижимости об объекте недвижимости
Описание местоположения земельного участка

Земельный участок			
(вид объекта недвижимости)			
Лист №	Раздела 3.2	Всего листов раздела 3.2 : ____	Всего разделов: ____
Всего листов выписки: ____			
15.11.2021 № 99/2021/430783414			
Кадастровый номер:		02:17:000000:194(единое землепользование)	

Сведения о характерных точках границы земельного участка				
Система координат				
Зона №				
Номер точки	Координаты		Описание закрепления на местности	Средняя квадратическая погрешность определения координат характерных точек границ земельного участка, м
	X	Y		
1	2	3	4	5
7111	794000.94	1320714.38	данные отсутствуют	данные отсутствуют
7112	793998.51	1320723.52	данные отсутствуют	данные отсутствуют
7113	794005.68	1320745.73	данные отсутствуют	данные отсутствуют
7114	794054.91	1320796.16	данные отсутствуют	данные отсутствуют
7115	793849.18	1320918.85	данные отсутствуют	данные отсутствуют
7116	793856.28	1320915.24	данные отсутствуют	данные отсутствуют
7117	793860.94	1320904.42	данные отсутствуют	данные отсутствуют
7118	793852.69	1320873.8	данные отсутствуют	данные отсутствуют
7119	793860.63	1320861.51	данные отсутствуют	данные отсутствуют
7120	793888.58	1320860.85	данные отсутствуют	данные отсутствуют
7121	793906.8	1320841.88	данные отсутствуют	данные отсутствуют
7122	793911.35	1320822.92	данные отсутствуют	данные отсутствуют
7123	793899.96	1320810.78	данные отсутствуют	данные отсутствуют
7124	793874.17	1320801.67	данные отсутствуют	данные отсутствуют
7125	793860.51	1320794.84	данные отсутствуют	данные отсутствуют

Государственный регистратор		ФГИС ЕГРН
полное наименование должности	подпись	инициалы, фамилия

М.П.

Земельный участок			
(вид объекта недвижимости)			
Лист №	Раздела 3.2	Всего листов раздела 3.2 : ____	Всего разделов: ____
Всего листов выписки: ____			
15.11.2021 № 99/2021/430783414			
Кадастровый номер:		02:17:000000:194(единое землепользование)	

Сведения о характерных точках границы земельного участка				
Система координат				
Зона №				
Номер точки	Координаты		Описание закрепления на местности	Средняя квадратическая погрешность определения координат характерных точек границ земельного участка, м
	X	Y		
1	2	3	4	5
7126	793849.13	1320779.67	данные отсутствуют	данные отсутствуют
7127	793846.09	1320760.69	данные отсутствуют	данные отсутствуют
7128	793823.33	1320744.01	данные отсутствуют	данные отсутствуют
7129	793808.28	1320761.13	данные отсутствуют	данные отсутствуют
7130	793796.9	1320892.02	данные отсутствуют	данные отсутствуют
7131	793813	1320904	данные отсутствуют	данные отсутствуют
7132	793834.79	1320917.77	данные отсутствуют	данные отсутствуют
7133	793544.47	1320880.84	данные отсутствуют	данные отсутствуют
7134	793565.73	1320878.59	данные отсутствуют	данные отсутствуют
7135	793590.46	1320851.51	данные отсутствуют	данные отсутствуют
7136	793607.55	1320870.89	данные отсутствуют	данные отсутствуют
7137	793615.55	1320872.22	данные отсутствуют	данные отсутствуют
7138	793625.16	1320865	данные отсутствуют	данные отсутствуют
7139	793637.76	1320839.48	данные отсутствуют	данные отсутствуют
7140	793636.46	1320826.85	данные отсутствуют	данные отсутствуют

Государственный регистратор		ФГИС ЕГРН
полное наименование должности	подпись	инициалы, фамилия

М.П.

Раздел 3.2

Выписка из Единого государственного реестра недвижимости об объекте недвижимости
Описание местоположения земельного участка

Земельный участок			
(вид объекта недвижимости)			
Лист №	Раздела 3.2	Всего листов раздела 3.2 : ____	Всего разделов: ____
Всего листов выписки: ____			
15.11.2021 № 99/2021/430783414			
Кадастровый номер:		02:17:000000:194(единое землепользование)	

Сведения о характерных точках границы земельного участка				
Система координат				
Зона №				
Номер точки	Координаты		Описание закрепления на местности	Средняя квадратическая погрешность определения координат характерных точек границ земельного участка, м
	X	Y		
1	2	3	4	5
7141	793629.64	1320818.56	данные отсутствуют	данные отсутствуют
7142	793581.89	1320805.91	данные отсутствуют	данные отсутствуют
7143	793535.03	1320766.3	данные отсутствуют	данные отсутствуют
7144	793518.21	1320763.55	данные отсутствуют	данные отсутствуют
7145	793510.97	1320770.34	данные отсутствуют	данные отсутствуют
7146	793509.75	1320796.3	данные отсутствуют	данные отсутствуют
7147	793518.74	1320830.45	данные отсутствуют	данные отсутствуют
7148	793911.11	1320940.86	данные отсутствуют	данные отсутствуют
7149	794017.33	1320888.5	данные отсутствуют	данные отсутствуют
7150	794004.44	1320864.98	данные отсутствуют	данные отсутствуют
7151	794002.16	1320830.08	данные отсутствуют	данные отсутствуют
7152	793986.98	1320814.9	данные отсутствуют	данные отсутствуют
7153	793972.71	1320821.28	данные отсутствуют	данные отсутствуют
7154	793937.66	1320839.19	данные отсутствуют	данные отсутствуют
7155	793926.78	1320874.41	данные отсутствуют	данные отсутствуют

Государственный регистратор		ФГИС ЕГРН
полное наименование должности	подпись	инициалы, фамилия

М.П.

Выписка из Единого государственного реестра недвижимости об объекте недвижимости
Описание местоположения земельного участка

Земельный участок			
(вид объекта недвижимости)			
Лист №	Раздела 3.2	Всего листов раздела 3.2 : ____	Всего разделов: ____
Всего листов выписки: ____			
15.11.2021 № 99/2021/430783414			
Кадастровый номер:		02:17:000000:194(единое землепользование)	

Сведения о характерных точках границы земельного участка				
Система координат				
Зона №				
Номер точки	Координаты		Описание закрепления на местности	Средняя квадратическая погрешность определения координат характерных точек границ земельного участка, м
	X	Y		
1	2	3	4	5
7156	793890.45	1320903.69	данные отсутствуют	данные отсутствуют
7157	793884.89	1320913.08	данные отсутствуют	данные отсутствуют
7158	793887.08	1320924.27	данные отсутствуют	данные отсутствуют
7159	793896.6	1320934.5	данные отсутствуют	данные отсутствуют
7160	794911	1321948.81	данные отсутствуют	данные отсутствуют
7161	794921.85	1321946.37	данные отсутствуют	данные отсутствуют
7162	794930.45	1321937.99	данные отсутствуют	данные отсутствуют
7163	794936.18	1321925.15	данные отсутствуют	данные отсутствуют
7164	794941.02	1321902.48	данные отсутствуют	данные отсутствуют
7165	794948.68	1321881.34	данные отсутствуют	данные отсутствуют
7166	794950.87	1321862.84	данные отсутствуют	данные отсутствуют
7167	794946.2	1321848.35	данные отсутствуют	данные отсутствуют
7168	794938.05	1321835.67	данные отсутствуют	данные отсутствуют
7169	794919.97	1321820.41	данные отсутствуют	данные отсутствуют
7170	794898.84	1321814.28	данные отсутствуют	данные отсутствуют

Государственный регистратор		ФГИС ЕГРН
полное наименование должности	подпись	инициалы, фамилия

М.П.

Раздел 3.2

Выписка из Единого государственного реестра недвижимости об объекте недвижимости
Описание местоположения земельного участка

Земельный участок			
(вид объекта недвижимости)			
Лист №	Раздела 3.2	Всего листов раздела 3.2 : ____	Всего разделов: ____
Всего листов выписки: ____			
15.11.2021 № 99/2021/430783414			
Кадастровый номер:		02:17:000000:194(единое землепользование)	

Сведения о характерных точках границы земельного участка				
Система координат				
Зона №				
Номер точки	Координаты		Описание закрепления на местности	Средняя квадратическая погрешность определения координат характерных точек границ земельного участка, м
	X	Y		
1	2	3	4	5
7171	794890.46	1321816.87	данные отсутствуют	данные отсутствуют
7172	794886.16	1321820.69	данные отсутствуют	данные отсутствуют
7173	794878.91	1321833.69	данные отсутствуют	данные отсутствуют
7174	794882.92	1321851.96	данные отсутствуют	данные отсутствуют
7175	794889.98	1321862.91	данные отсутствуют	данные отсутствуют
7176	794890.54	1321875.19	данные отсутствуют	данные отсутствуют
7177	794882.41	1321904.48	данные отсутствуют	данные отсутствуют
7178	794882	1321921.15	данные отсутствуют	данные отсутствуют
7179	794886.53	1321939.98	данные отсутствуют	данные отсутствуют
7180	794899.08	1321947.72	данные отсутствуют	данные отсутствуют
7181	793244.25	1321304.72	данные отсутствуют	данные отсутствуют
7182	793307.47	1321246.77	данные отсутствуют	данные отсутствуют
7183	793290.49	1321218.08	данные отсутствуют	данные отсутствуют
7184	793212.06	1321260.82	данные отсутствуют	данные отсутствуют
7185	792149.14	1321113.9	данные отсутствуют	данные отсутствуют

Государственный регистратор		ФГИС ЕГРН
полное наименование должности	подпись	инициалы, фамилия

М.П.

Земельный участок			
(вид объекта недвижимости)			
Лист № <u> </u> Раздела 3.2	Всего листов раздела 3.2 : <u> </u>	Всего разделов: <u> </u>	Всего листов выписки: <u> </u>
15.11.2021 № 99/2021/430783414			
Кадастровый номер:		02:17:000000:194(единое землепользование)	

Сведения о характерных точках границы земельного участка				
Система координат				
Зона №				
Номер точки	Координаты		Описание закрепления на местности	Средняя квадратическая погрешность определения координат характерных точек границ земельного участка, м
	X	Y		
1	2	3	4	5
7186	792159.41	1321106.63	данные отсутствуют	данные отсутствуют
7187	792167.28	1321066.36	данные отсутствуют	данные отсутствуют
7188	792161.97	1321058.61	данные отсутствуют	данные отсутствуют
7189	792153.49	1321054.99	данные отсутствуют	данные отсутствуют
7190	792114.15	1321069.7	данные отсутствуют	данные отсутствуют
7191	792104.68	1321087.61	данные отсутствуют	данные отсутствуют
7192	792106.53	1321109.71	данные отсутствуют	данные отсутствуют
7193	797630.22	1319784.85	данные отсутствуют	данные отсутствуют
7194	797630.22	1319802.13	данные отсутствуют	данные отсутствуют
7195	797630.5	1319815.97	данные отсутствуют	данные отсутствуют
7196	797624.53	1319832.25	данные отсутствуют	данные отсутствуют
7197	797624.52	1319832.26	данные отсутствуют	данные отсутствуют
7198	797622.35	1319842.04	данные отсутствуют	данные отсутствуют
7199	797622.35	1319842.06	данные отсутствуют	данные отсутствуют
7200	797622.35	1319857.28	данные отсутствуют	данные отсутствуют

Государственный регистратор		ФГИС ЕГРН
полное наименование должности	подпись	инициалы, фамилия

М.П.

Раздел 3.2

Выписка из Единого государственного реестра недвижимости об объекте недвижимости
Описание местоположения земельного участка

Земельный участок			
(вид объекта недвижимости)			
Лист № <u> </u> Раздела 3.2	Всего листов раздела 3.2 : <u> </u>	Всего разделов: <u> </u>	Всего листов выписки: <u> </u>
15.11.2021 № 99/2021/430783414			
Кадастровый номер:		02:17:000000:194(единое землепользование)	

Сведения о характерных точках границы земельного участка				
Система координат				
Зона №				
Номер точки	Координаты		Описание закрепления на местности	Средняя квадратическая погрешность определения координат характерных точек границ земельного участка, м
	X	Y		
1	2	3	4	5
7201	797625.06	1319874.4	данные отсутствуют	данные отсутствуют
7202	797627.24	1319892.59	данные отсутствуют	данные отсутствуют
7203	797627.25	1319892.61	данные отсутствуют	данные отсутствуют
7204	797631.86	1319904.03	данные отсутствуют	данные отсутствуют
7205	797631.89	1319904.07	данные отсутствуют	данные отсутствуют
7206	797631.92	1319904.08	данные отсутствуют	данные отсутствуют
7207	797640.86	1319906.52	данные отсутствуют	данные отсутствуют
7208	797644.09	1319911.09	данные отсутствуют	данные отсутствуют
7209	797645.71	1319918.67	данные отсутствуют	данные отсутствуют
7210	797645.43	1319931.96	данные отсутствуют	данные отсутствуют
7211	797643.26	1319941.73	данные отсутствуют	данные отсутствуют
7212	797640.55	1319954.49	данные отсутствуют	данные отсутствуют
7213	797637.56	1319971.33	данные отсутствуют	данные отсутствуют
7214	797635.59	1319976.16	данные отсутствуют	данные отсутствуют
7215	797632.06	1319975.3	данные отсутствуют	данные отсутствуют

Государственный регистратор		ФГИС ЕГРН
полное наименование должности	подпись	инициалы, фамилия

М.П.

Выписка из Единого государственного реестра недвижимости об объекте недвижимости
Описание местоположения земельного участка

Земельный участок			
(вид объекта недвижимости)			
Лист №	Раздела 3.2	Всего листов раздела 3.2 : ____	Всего разделов: ____
Всего листов выписки: ____			
15.11.2021 № 99/2021/430783414			
Кадастровый номер:		02:17:000000:194(единое землепользование)	

Сведения о характерных точках границы земельного участка				
Система координат				
Зона №				
Номер точки	Координаты		Описание закрепления на местности	Средняя квадратическая погрешность определения координат характерных точек границ земельного участка, м
	X	Y		
1	2	3	4	5
7216	797624.28	1319976.49	данные отсутствуют	данные отсутствуют
7217	797621.88	1319967.58	данные отсутствуют	данные отсутствуют
7218	797586.18	1319955.92	данные отсутствуют	данные отсутствуют
7219	797527.14	1319955.09	данные отсутствуют	данные отсутствуют
7220	797572.09	1319852.63	данные отсутствуют	данные отсутствуют
7221	797608.09	1319776.42	данные отсутствуют	данные отсутствуют
7222	797470.19	1320246.58	данные отсутствуют	данные отсутствуют
7223	797455.81	1320264.86	данные отсутствуют	данные отсутствуют
7224	797448.33	1320296.26	данные отсутствуют	данные отсутствуют
7225	797438.29	1320309.17	данные отсутствуют	данные отсутствуют
7226	797438.28	1320309.18	данные отсутствуют	данные отсутствуют
7227	797415.56	1320346.78	данные отсутствуют	данные отсутствуют
7228	797415.57	1320346.8	данные отсутствуют	данные отсутствуют
7229	797411.72	1320357.52	данные отсутствуют	данные отсутствуют
7230	797408.04	1320367.92	данные отсутствуют	данные отсутствуют

Государственный регистратор		ФГИС ЕГРН
полное наименование должности	подпись	инициалы, фамилия

М.П.

Раздел 3.2

Выписка из Единого государственного реестра недвижимости об объекте недвижимости
Описание местоположения земельного участка

Земельный участок			
(вид объекта недвижимости)			
Лист №	Раздела 3.2	Всего листов раздела 3.2 : ____	Всего разделов: ____
Всего листов выписки: ____			
15.11.2021 № 99/2021/430783414			
Кадастровый номер:		02:17:000000:194(единое землепользование)	

Сведения о характерных точках границы земельного участка				
Система координат				
Зона №				
Номер точки	Координаты		Описание закрепления на местности	Средняя квадратическая погрешность определения координат характерных точек границ земельного участка, м
	X	Y		
1	2	3	4	5
7231	797408.03	1320367.93	данные отсутствуют	данные отсутствуют
7232	797405.31	1320378.01	данные отсутствуют	данные отсутствуют
7233	797402.75	1320394.18	данные отсутствуют	данные отсутствуют
7234	797403.07	1320411.78	данные отсутствуют	данные отсутствуют
7235	797403.39	1320430.17	данные отсутствуют	данные отсутствуют
7236	797400.35	1320448.72	данные отсутствуют	данные отсутствуют
7237	797395.71	1320500.08	данные отсутствуют	данные отсутствуют
7238	797393.95	1320521.53	данные отсутствуют	данные отсутствуют
7239	797390.14	1320599.13	данные отсутствуют	данные отсутствуют
7240	797383.81	1320484.2	данные отсутствуют	данные отсутствуют
7241	797371.27	1320363.81	данные отсутствуют	данные отсутствуют
7242	797406.22	1320264.84	данные отсутствуют	данные отсутствуют
7243	797440.46	1320268.48	данные отсутствуют	данные отсутствуют
7244	797373.41	1320745.51	данные отсутствуют	данные отсутствуют
7245	797372.19	1320753.78	данные отсутствуют	данные отсутствуют

Государственный регистратор		ФГИС ЕГРН
полное наименование должности	подпись	инициалы, фамилия

М.П.

Земельный участок			
(вид объекта недвижимости)			
Лист №	Раздела 3.2	Всего листов раздела 3.2 : ____	Всего разделов: ____
Всего листов выписки: ____			
15.11.2021 № 99/2021/430783414			
Кадастровый номер:		02:17:000000:194(единое землепользование)	

Сведения о характерных точках границы земельного участка				
Система координат				
Зона №				
Номер точки	Координаты		Описание закрепления на местности	Средняя квадратическая погрешность определения координат характерных точек границ земельного участка, м
	X	Y		
1	2	3	4	5
7246	797367.73	1320763.02	данные отсутствуют	данные отсутствуют
7247	797345.37	1320773.89	данные отсутствуют	данные отсутствуют
7248	797345.35	1320773.91	данные отсутствуют	данные отсутствуют
7249	797326.79	1320792.79	данные отсутствуют	данные отсутствуют
7250	797326.77	1320792.81	данные отсутствуют	данные отсутствуют
7251	797312.37	1320817.77	данные отсутствуют	данные отсутствуют
7252	797301.17	1320839.2	данные отсутствуют	данные отсутствуют
7253	797295.73	1320850.72	данные отсутствуют	данные отсутствуют
7254	797295.72	1320850.76	данные отсутствуют	данные отсутствуют
7255	797295.72	1320857.8	данные отсутствуют	данные отсутствуют
7256	797295.73	1320857.85	данные отсутствуют	данные отсутствуют
7257	797295.74	1320857.86	данные отсутствуют	данные отсутствуют
7258	797301.19	1320863.62	данные отсутствуют	данные отсутствуют
7259	797301.22	1320863.64	данные отсутствуют	данные отсутствуют
7260	797301.26	1320863.65	данные отсутствуют	данные отсутствуют

Государственный регистратор		ФГИС ЕГРН
полное наименование должности	подпись	инициалы, фамилия

М.П.

Раздел 3.2

Выписка из Единого государственного реестра недвижимости об объекте недвижимости
Описание местоположения земельного участка

Земельный участок			
(вид объекта недвижимости)			
Лист №	Раздела 3.2	Всего листов раздела 3.2 : ____	Всего разделов: ____
Всего листов выписки: ____			
15.11.2021 № 99/2021/430783414			
Кадастровый номер:		02:17:000000:194(единое землепользование)	

Сведения о характерных точках границы земельного участка				
Система координат				
Зона №				
Номер точки	Координаты		Описание закрепления на местности	Средняя квадратическая погрешность определения координат характерных точек границ земельного участка, м
	X	Y		
1	2	3	4	5
7261	797303.47	1320863.65	данные отсутствуют	данные отсутствуют
7262	797318.17	1320871	данные отсутствуют	данные отсутствуют
7263	797318.36	1320871.08	данные отсутствуют	данные отсутствуют
7264	797265.32	1320885.37	данные отсутствуют	данные отсутствуют
7265	797233	1320871.39	данные отсутствуют	данные отсутствуют
7266	797307.13	1320764.65	данные отсутствуют	данные отсутствуют
7267	797351.94	1320754.45	данные отсутствуют	данные отсутствуют
7268	797168.73	1319494.37	данные отсутствуют	данные отсутствуют
7269	797148.69	1319490.68	данные отсутствуют	данные отсутствуют
7270	797065.24	1319480.04	данные отсутствуют	данные отсутствуют
7271	796946.83	1319464.42	данные отсутствуют	данные отсутствуют
7272	796871.04	1319452.05	данные отсутствуют	данные отсутствуют
7273	796742.78	1319440.66	данные отсутствуют	данные отсутствуют
7274	796722.26	1319425.87	данные отсутствуют	данные отсутствуют
7275	796873.26	1319448.13	данные отсутствуют	данные отсутствуют

Государственный регистратор		ФГИС ЕГРН
полное наименование должности	подпись	инициалы, фамилия

М.П.

Выписка из Единого государственного реестра недвижимости об объекте недвижимости
Описание местоположения земельного участка

Земельный участок			
(вид объекта недвижимости)			
Лист №	Раздела 3.2	Всего листов раздела 3.2 : ____	Всего разделов: ____
Всего листов выписки: ____			
15.11.2021 № 99/2021/430783414			
Кадастровый номер:		02:17:000000:194(единое землепользование)	

Сведения о характерных точках границы земельного участка				
Система координат				
Зона №				
Номер точки	Координаты		Описание закрепления на местности	Средняя квадратическая погрешность определения координат характерных точек границ земельного участка, м
	X	Y		
1	2	3	4	5
7276	797088.54	1319479.45	данные отсутствуют	данные отсутствуют
7277	797092.12	1319481.63	данные отсутствуют	данные отсутствуют
7278	797092.16	1319481.64	данные отсутствуют	данные отсутствуют
7279	797103.59	1319481.64	данные отсутствуют	данные отсутствуют
7280	797163.46	1319490.35	данные отсутствуют	данные отсутствуют
7281	794957.75	1322550.81	данные отсутствуют	данные отсутствуют
7282	794950.79	1322555.79	данные отсутствуют	данные отсутствуют
7283	794943.52	1322557.32	данные отсутствуют	данные отсутствуют
7284	794919.54	1322558.8	данные отсутствуют	данные отсутствуют
7285	794928.14	1322554.65	данные отсутствуют	данные отсутствуют
7286	794942.72	1322555.9	данные отсутствуют	данные отсутствуют
7287	794953.48	1322551.46	данные отсутствуют	данные отсутствуют
7288	794808.39	1319602.61	данные отсутствуют	данные отсутствуют
7289	794808.02	1319613.73	данные отсутствуют	данные отсутствуют
7290	794785.67	1319619.21	данные отсутствуют	данные отсутствуют

Государственный регистратор		ФГИС ЕГРН
полное наименование должности	подпись	инициалы, фамилия

М.П.

Раздел 3.2

Выписка из Единого государственного реестра недвижимости об объекте недвижимости
Описание местоположения земельного участка

Земельный участок			
(вид объекта недвижимости)			
Лист №	Раздела 3.2	Всего листов раздела 3.2 : ____	Всего разделов: ____
Всего листов выписки: ____			
15.11.2021 № 99/2021/430783414			
Кадастровый номер:		02:17:000000:194(единое землепользование)	

Сведения о характерных точках границы земельного участка				
Система координат				
Зона №				
Номер точки	Координаты		Описание закрепления на местности	Средняя квадратическая погрешность определения координат характерных точек границ земельного участка, м
	X	Y		
1	2	3	4	5
7291	794787.75	1319606.96	данные отсутствуют	данные отсутствуют
7292	794546.54	1321533.68	данные отсутствуют	данные отсутствуют
7293	794537.51	1321532.39	данные отсутствуют	данные отсутствуют
7294	794515.2	1321522.46	данные отсутствуют	данные отсутствуют
7295	794511.58	1321518.51	данные отсутствуют	данные отсутствуют
7296	794509.14	1321511.93	данные отсутствуют	данные отсутствуют
7297	794512.25	1321502.93	данные отсутствуют	данные отсутствуют
7298	794529.41	1321496.91	данные отсутствуют	данные отсутствуют
7299	794546.47	1321481.03	данные отсутствуют	данные отсутствуют
7300	794564.44	1321449.68	данные отсутствуют	данные отсутствуют
7301	794569.09	1321446.76	данные отсутствуют	данные отсутствуют
7302	794593.63	1321441.95	данные отсутствуют	данные отсутствуют
7303	794596.95	1321448.46	данные отсутствуют	данные отсутствуют
7304	794609.07	1321453.66	данные отсутствуют	данные отсутствуют
7305	794613.4	1321466.41	данные отсутствуют	данные отсутствуют

Государственный регистратор		ФГИС ЕГРН
полное наименование должности	подпись	инициалы, фамилия

М.П.

Земельный участок			
(вид объекта недвижимости)			
Лист №	Раздела 3.2	Всего листов раздела 3.2 : ____	Всего разделов: ____
Всего листов выписки: ____			
15.11.2021 № 99/2021/430783414			
Кадастровый номер:		02:17:000000:194(единое землепользование)	

Сведения о характерных точках границы земельного участка				
Система координат				
Зона №				
Номер точки	Координаты		Описание закрепления на местности	Средняя квадратическая погрешность определения координат характерных точек границ земельного участка, м
	X	Y		
1	2	3	4	5
7306	794611.23	1321478.99	данные отсутствуют	данные отсутствуют
7307	794606.85	1321487.25	данные отсутствуют	данные отсутствуют
7308	794606.83	1321506.02	данные отсутствуют	данные отсутствуют
7309	794592.31	1321527.04	данные отсутствуют	данные отсутствуют
7310	794584.19	1321531.62	данные отсутствуют	данные отсутствуют
7311	794575.59	1321533.09	данные отсутствуют	данные отсутствуют
7312	794688.19	1319738.06	данные отсутствуют	данные отсутствуют
7313	794694.48	1319763.36	данные отсутствуют	данные отсутствуют
7314	794682.62	1319769.34	данные отсутствуют	данные отсутствуют
7315	794682.49	1319768.82	данные отсутствуют	данные отсутствуют
7316	794677.3	1319739.1	данные отсутствуют	данные отсутствуют
7317	793404.44	1320688.32	данные отсутствуют	данные отсутствуют
7318	793397.13	1320693.12	данные отсутствуют	данные отсутствуют
7319	793389.45	1320688.22	данные отсутствуют	данные отсутствуют
7320	793390.69	1320687.94	данные отсутствуют	данные отсутствуют

Государственный регистратор		ФГИС ЕГРН
полное наименование должности	подпись	инициалы, фамилия

М.П.

Раздел 3.2

Выписка из Единого государственного реестра недвижимости об объекте недвижимости
Описание местоположения земельного участка

Земельный участок			
(вид объекта недвижимости)			
Лист №	Раздела 3.2	Всего листов раздела 3.2 : ____	Всего разделов: ____
Всего листов выписки: ____			
15.11.2021 № 99/2021/430783414			
Кадастровый номер:		02:17:000000:194(единое землепользование)	

Сведения о характерных точках границы земельного участка				
Система координат				
Зона №				
Номер точки	Координаты		Описание закрепления на местности	Средняя квадратическая погрешность определения координат характерных точек границ земельного участка, м
	X	Y		
1	2	3	4	5
7321	793397.4	1320687.27	данные отсутствуют	данные отсутствуют
7322	797486.45	1321756.22	данные отсутствуют	данные отсутствуют
7323	797616.95	1321840.96	данные отсутствуют	данные отсутствуют
7324	797660.05	1321831.75	данные отсутствуют	данные отсутствуют
7325	797660.92	1321836.73	данные отсутствуют	данные отсутствуют
7326	797666.19	1321862.8	данные отсутствуют	данные отсутствуют
7327	797668.62	1321884.62	данные отсутствуют	данные отсутствуют
7328	797671.93	1321909.78	данные отсутствуют	данные отсутствуют
7329	797671.97	1321910.42	данные отсутствуют	данные отсутствуют
7330	797670.88	1321913.94	данные отсутствуют	данные отсутствуют
7331	797653.51	1321920.9	данные отсутствуют	данные отсутствуют
7332	797588.79	1321948.05	данные отсутствуют	данные отсутствуют
7333	797613.87	1321923.12	данные отсутствуют	данные отсутствуют
7334	797606.59	1321888.87	данные отсутствуют	данные отсутствуют
7335	797586.47	1321865.56	данные отсутствуют	данные отсутствуют

Государственный регистратор		ФГИС ЕГРН
полное наименование должности	подпись	инициалы, фамилия

М.П.

Выписка из Единого государственного реестра недвижимости об объекте недвижимости
Описание местоположения земельного участка

Земельный участок			
(вид объекта недвижимости)			
Лист №	Раздела 3.2	Всего листов раздела 3.2: ____	Всего разделов: ____
Всего листов выписки: ____			
15.11.2021 № 99/2021/430783414			
Кадастровый номер:		02:17:000000:194(единое землепользование)	

Сведения о характерных точках границы земельного участка				
Система координат				
Зона №				
Номер точки	Координаты		Описание закрепления на местности	Средняя квадратическая погрешность определения координат характерных точек границ земельного участка, м
	X	Y		
1	2	3	4	5
7336	797557.07	1321845.04	данные отсутствуют	данные отсутствуют
7337	797507.01	1321778	данные отсутствуют	данные отсутствуют
7338	797174.73	1320971.71	данные отсутствуют	данные отсутствуют
7339	797099.19	1321053.46	данные отсутствуют	данные отсутствуют
7340	797098.03	1321052.45	данные отсутствуют	данные отсутствуют
7341	797160.14	1320968.3	данные отсутствуют	данные отсутствуют
7342	797203.41	1322573.02	данные отсутствуют	данные отсутствуют
7343	797078.16	1322615.62	данные отсутствуют	данные отсутствуют
7344	796931.5	1322690.9	данные отсутствуют	данные отсутствуют
7345	796754.99	1322792.13	данные отсутствуют	данные отсутствуют
7346	796630.42	1322868.7	данные отсутствуют	данные отсутствуют
7347	796581.11	1322894.65	данные отсутствуют	данные отсутствуют
7348	796504.53	1322940.08	данные отсутствуют	данные отсутствуют
7349	796421.45	1322993.29	данные отсутствуют	данные отсутствуют
7350	796303.41	1323064.65	данные отсутствуют	данные отсутствуют

Государственный регистратор		ФГИС ЕГРН
полное наименование должности	подпись	инициалы, фамилия

М.П.

Выписка из Единого государственного реестра недвижимости об объекте недвижимости
Описание местоположения земельного участка

Земельный участок			
(вид объекта недвижимости)			
Лист №	Раздела 3.2	Всего листов раздела 3.2: ____	Всего разделов: ____
Всего листов выписки: ____			
15.11.2021 № 99/2021/430783414			
Кадастровый номер:		02:17:000000:194(единое землепользование)	

Сведения о характерных точках границы земельного участка				
Система координат				
Зона №				
Номер точки	Координаты		Описание закрепления на местности	Средняя квадратическая погрешность определения координат характерных точек границ земельного участка, м
	X	Y		
1	2	3	4	5
7351	796290.6	1323071.48	данные отсутствуют	данные отсутствуют
7352	796281.82	1323061.75	данные отсутствуют	данные отсутствуют
7353	796386.87	1322957.29	данные отсутствуют	данные отсутствуют
7354	796491.26	1322838.59	данные отсутствуют	данные отсутствуют
7355	796559.75	1322772.61	данные отсутствуют	данные отсутствуют
7356	796640.83	1322703.19	данные отсутствуют	данные отсутствуют
7357	796700.05	1322647.02	данные отсутствуют	данные отсутствуют
7358	796746.25	1322633.25	данные отсутствуют	данные отсутствуют
7359	796894.03	1322596.02	данные отсутствуют	данные отсутствуют
7360	797018.56	1322564.49	данные отсутствуют	данные отсутствуют
7361	797114.61	1322540.64	данные отсутствуют	данные отсутствуют
7362	797199.8	1322571.64	данные отсутствуют	данные отсутствуют
7363	795413.33	1322258.17	данные отсутствуют	данные отсутствуют
7364	795410.05	1322266.52	данные отсутствуют	данные отсутствуют
7365	795404.55	1322270.93	данные отсутствуют	данные отсутствуют

Государственный регистратор		ФГИС ЕГРН
полное наименование должности	подпись	инициалы, фамилия

М.П.

Земельный участок			
(вид объекта недвижимости)			
Лист №	Раздела 3.2	Всего листов раздела 3.2 : ____	Всего разделов: ____
Всего листов выписки: ____			
15.11.2021 № 99/2021/430783414			
Кадастровый номер:		02:17:000000:194(единое землепользование)	

Сведения о характерных точках границы земельного участка				
Система координат				
Зона №				
Номер точки	Координаты		Описание закрепления на местности	Средняя квадратическая погрешность определения координат характерных точек границ земельного участка, м
	X	Y		
1	2	3	4	5
7366	795130.12	1322430.76	данные отсутствуют	данные отсутствуют
7367	795143.76	1322434.54	данные отсутствуют	данные отсутствуют
7368	795198.69	1322434.44	данные отсутствуют	данные отсутствуют
7369	795203.52	1322432.11	данные отсутствуют	данные отсутствуют
7370	795216.09	1322438.04	данные отсутствуют	данные отсутствуют
7371	795238.43	1322443.47	данные отсутствуют	данные отсутствуют
7372	795259.92	1322454.44	данные отсутствуют	данные отсутствуют
7373	795280.81	1322471.61	данные отсутствуют	данные отсутствуют
7374	795291.75	1322498.34	данные отсутствуют	данные отсутствуют
7375	795290.31	1322502.51	данные отсутствуют	данные отсутствуют
7376	795274.27	1322513.53	данные отсутствуют	данные отсутствуют
7377	795266.07	1322523.59	данные отсутствуют	данные отсутствуют
7378	795256.04	1322538.98	данные отсутствуют	данные отсутствуют
7379	795238.8	1322550.84	данные отсутствуют	данные отсутствуют
7380	795214.11	1322562.08	данные отсутствуют	данные отсутствуют

Государственный регистратор		ФГИС ЕГРН
полное наименование должности	подпись	инициалы, фамилия

М.П.

Раздел 3.2

Выписка из Единого государственного реестра недвижимости об объекте недвижимости
Описание местоположения земельного участка

Земельный участок			
(вид объекта недвижимости)			
Лист №	Раздела 3.2	Всего листов раздела 3.2 : ____	Всего разделов: ____
Всего листов выписки: ____			
15.11.2021 № 99/2021/430783414			
Кадастровый номер:		02:17:000000:194(единое землепользование)	

Сведения о характерных точках границы земельного участка				
Система координат				
Зона №				
Номер точки	Координаты		Описание закрепления на местности	Средняя квадратическая погрешность определения координат характерных точек границ земельного участка, м
	X	Y		
1	2	3	4	5
7381	795202.48	1322569.73	данные отсутствуют	данные отсутствуют
7382	795194.95	1322565.08	данные отсутствуют	данные отсутствуют
7383	795161.79	1322544.61	данные отсутствуют	данные отсутствуют
7384	795161.39	1322544.37	данные отсутствуют	данные отсутствуют
7385	795098.21	1322503.48	данные отсутствуют	данные отсутствуют
7386	795096.08	1322504.68	данные отсутствуют	данные отсутствуют
7387	795072.33	1322518.04	данные отсутствуют	данные отсутствуют
7388	795059.9	1322525.04	данные отсутствуют	данные отсутствуют
7389	795051.28	1322515.98	данные отсутствуют	данные отсутствуют
7390	795105.3	1322488.23	данные отсутствуют	данные отсутствуют
7391	795126.3	1322471.71	данные отсутствуют	данные отсутствуют
7392	795130.28	1322463.22	данные отсутствуют	данные отсутствуют
7393	795132.28	1322450.68	данные отсутствуют	данные отсутствуют
7394	795128.05	1322438.2	данные отсутствуют	данные отсутствуют
7395	795129.01	1322432.11	данные отсутствуют	данные отсутствуют

Государственный регистратор		ФГИС ЕГРН
полное наименование должности	подпись	инициалы, фамилия

М.П.

Выписка из Единого государственного реестра недвижимости об объекте недвижимости
Описание местоположения земельного участка

Земельный участок			
(вид объекта недвижимости)			
Лист №	Раздела 3.2	Всего листов раздела 3.2 : ____	Всего разделов: ____
Всего листов выписки: ____			
15.11.2021 № 99/2021/430783414			
Кадастровый номер:		02:17:000000:194(единое землепользование)	

Сведения о характерных точках границы земельного участка				
Система координат				
Зона №				
Номер точки	Координаты		Описание закрепления на местности	Средняя квадратическая погрешность определения координат характерных точек границ земельного участка, м
	X	Y		
1	2	3	4	5
7396	795004.37	1322556.27	данные отсутствуют	данные отсутствуют
7397	794984.73	1322567.32	данные отсутствуют	данные отсутствуют
7398	794979.28	1322570.38	данные отсутствуют	данные отсутствуют
7399	794945.95	1322579.54	данные отсутствуют	данные отсутствуют
7400	794927.32	1322584.67	данные отсутствуют	данные отсутствуют
7401	794908.31	1322589.89	данные отсутствуют	данные отсутствуют
7402	794891.01	1322594.65	данные отсутствуют	данные отсутствуют
7403	794869.63	1322600.53	данные отсутствуют	данные отсутствуют
7404	794851.78	1322605.44	данные отсутствуют	данные отсутствуют
7405	794835.7	1322609.86	данные отсутствуют	данные отсутствуют
7406	794830.61	1322611.26	данные отсутствуют	данные отсутствуют
7407	794819.8	1322616.22	данные отсутствуют	данные отсутствуют
7408	794790.74	1322629.54	данные отсутствуют	данные отсутствуют
7409	794769.53	1322639.26	данные отсутствуют	данные отсутствуют
7410	794745.92	1322650.08	данные отсутствуют	данные отсутствуют

Государственный регистратор		ФГИС ЕГРН
полное наименование должности	подпись	инициалы, фамилия

М.П.

Раздел 3.2

Выписка из Единого государственного реестра недвижимости об объекте недвижимости
Описание местоположения земельного участка

Земельный участок			
(вид объекта недвижимости)			
Лист №	Раздела 3.2	Всего листов раздела 3.2 : ____	Всего разделов: ____
Всего листов выписки: ____			
15.11.2021 № 99/2021/430783414			
Кадастровый номер:		02:17:000000:194(единое землепользование)	

Сведения о характерных точках границы земельного участка				
Система координат				
Зона №				
Номер точки	Координаты		Описание закрепления на местности	Средняя квадратическая погрешность определения координат характерных точек границ земельного участка, м
	X	Y		
1	2	3	4	5
7411	794741.41	1322652.15	данные отсутствуют	данные отсутствуют
7412	794727.39	1322657.76	данные отсутствуют	данные отсутствуют
7413	794709.47	1322664.93	данные отсутствуют	данные отсутствуют
7414	794691.13	1322672.26	данные отсутствуют	данные отсутствуют
7415	794678.73	1322677.22	данные отсутствуют	данные отсутствуют
7416	794667.08	1322681.88	данные отсутствуют	данные отсутствуют
7417	794648.55	1322696.13	данные отсутствуют	данные отсутствуют
7418	794636.95	1322705.05	данные отсутствуют	данные отсутствуют
7419	794651.35	1322687.03	данные отсутствуют	данные отсутствуют
7420	794677.65	1322665.62	данные отсутствуют	данные отсутствуют
7421	794683.8	1322657.06	данные отсутствуют	данные отсутствуют
7422	794685.8	1322650.99	данные отсутствуют	данные отсутствуют
7423	794683.91	1322647.76	данные отсутствуют	данные отсутствуют
7424	794671.46	1322647.72	данные отсутствуют	данные отсутствуют
7425	794682.39	1322634.2	данные отсутствуют	данные отсутствуют

Государственный регистратор		ФГИС ЕГРН
полное наименование должности	подпись	инициалы, фамилия

М.П.

Земельный участок			
(вид объекта недвижимости)			
Лист №	Раздела 3.2	Всего листов раздела 3.2 : ____	Всего разделов: ____
Всего листов выписки: ____			
15.11.2021 № 99/2021/430783414			
Кадастровый номер:		02:17:000000:194(единое землепользование)	

Сведения о характерных точках границы земельного участка				
Система координат				
Зона №				
Номер точки	Координаты		Описание закрепления на местности	Средняя квадратическая погрешность определения координат характерных точек границ земельного участка, м
	X	Y		
1	2	3	4	5
7426	794709.25	1322622.78	данные отсутствуют	данные отсутствуют
7427	794713.71	1322623.56	данные отсутствуют	данные отсутствуют
7428	794713.73	1322623.56	данные отсутствуют	данные отсутствуют
7429	794713.76	1322623.55	данные отсутствуют	данные отсутствуют
7430	794726.9	1322618.21	данные отсутствуют	данные отсутствуют
7431	794736.04	1322614.86	данные отсутствуют	данные отсутствуют
7432	794746.52	1322610.86	данные отсутствуют	данные отсутствуют
7433	794751.44	1322608.05	данные отсутствуют	данные отсутствуют
7434	794751.46	1322608.03	данные отсутствуют	данные отсутствуют
7435	794753.01	1322606.16	данные отсутствуют	данные отсутствуют
7436	794753.02	1322606.15	данные отсутствуют	данные отсутствуют
7437	794753.03	1322606.1	данные отсутствуют	данные отсутствуют
7438	794753.03	1322606.08	данные отсутствуют	данные отсутствуют
7439	794751.91	1322600.53	данные отсутствуют	данные отсутствуют
7440	794753.01	1322595.47	данные отсутствуют	данные отсутствуют

Государственный регистратор		ФГИС ЕГРН
полное наименование должности	подпись	инициалы, фамилия

М.П.

Раздел 3.2

Выписка из Единого государственного реестра недвижимости об объекте недвижимости
Описание местоположения земельного участка

Земельный участок			
(вид объекта недвижимости)			
Лист №	Раздела 3.2	Всего листов раздела 3.2 : ____	Всего разделов: ____
Всего листов выписки: ____			
15.11.2021 № 99/2021/430783414			
Кадастровый номер:		02:17:000000:194(единое землепользование)	

Сведения о характерных точках границы земельного участка				
Система координат				
Зона №				
Номер точки	Координаты		Описание закрепления на местности	Средняя квадратическая погрешность определения координат характерных точек границ земельного участка, м
	X	Y		
1	2	3	4	5
7441	794757.19	1322593.27	данные отсутствуют	данные отсутствуют
7442	794764.52	1322593.95	данные отсутствуют	данные отсутствуют
7443	794764.56	1322593.94	данные отсутствуют	данные отсутствуют
7444	794772.55	1322589.71	данные отсутствуют	данные отсутствуют
7445	794779.89	1322589.93	данные отсутствуют	данные отсутствуют
7446	794779.94	1322589.92	данные отсутствуют	данные отсутствуют
7447	794779.95	1322589.91	данные отсутствуют	данные отсутствуют
7448	794786.18	1322584.12	данные отсутствуют	данные отсутствуют
7449	794786.2	1322584.1	данные отсутствуют	данные отсутствуют
7450	794786.21	1322584.05	данные отсутствуют	данные отсутствуют
7451	794786.2	1322584.01	данные отсутствуют	данные отсутствуют
7452	794786.19	1322584	данные отсутствуют	данные отсутствуют
7453	794781.98	1322578	данные отсутствуют	данные отсутствуют
7454	794781.72	1322575.03	данные отсутствуют	данные отсутствуют
7455	794783.27	1322572.79	данные отсутствуют	данные отсутствуют

Государственный регистратор		ФГИС ЕГРН
полное наименование должности	подпись	инициалы, фамилия

М.П.

Выписка из Единого государственного реестра недвижимости об объекте недвижимости
Описание местоположения земельного участка

Земельный участок			
(вид объекта недвижимости)			
Лист №	Раздела 3.2	Всего листов раздела 3.2 : ____	Всего разделов: ____
Всего листов выписки: ____			
15.11.2021 № 99/2021/430783414			
Кадастровый номер:		02:17:000000:194(единое землепользование)	

Сведения о характерных точках границы земельного участка				
Система координат				
Зона №				
Номер точки	Координаты		Описание закрепления на местности	Средняя квадратическая погрешность определения координат характерных точек границ земельного участка, м
	X	Y		
1	2	3	4	5
7456	794789.89	1322574.12	данные отсутствуют	данные отсутствуют
7457	794789.91	1322574.12	данные отсутствуют	данные отсутствуют
7458	794789.93	1322574.12	данные отсутствуют	данные отсутствуют
7459	794798.84	1322572.33	данные отсутствуют	данные отсутствуют
7460	794798.87	1322572.32	данные отсутствуют	данные отсутствуют
7461	794798.89	1322572.3	данные отсутствуют	данные отсутствуют
7462	794802.89	1322567.8	данные отсутствуют	данные отсутствуют
7463	794805.72	1322572.96	данные отсутствуют	данные отсутствуют
7464	794815.62	1322576.49	данные отсутствуют	данные отсутствуют
7465	794822.17	1322583.58	данные отсутствуют	данные отсутствуют
7466	794842.53	1322589	данные отсутствуют	данные отсутствуют
7467	794859.14	1322584.03	данные отсутствуют	данные отсутствуют
7468	794878.18	1322574	данные отсутствуют	данные отсутствуют
7469	794892.56	1322571.83	данные отсутствуют	данные отсутствуют
7470	794904.13	1322566.24	данные отсутствуют	данные отсутствуют

Государственный регистратор		ФГИС ЕГРН
полное наименование должности	подпись	инициалы, фамилия

М.П.

Выписка из Единого государственного реестра недвижимости об объекте недвижимости
Описание местоположения земельного участка

Земельный участок			
(вид объекта недвижимости)			
Лист №	Раздела 3.2	Всего листов раздела 3.2 : ____	Всего разделов: ____
Всего листов выписки: ____			
15.11.2021 № 99/2021/430783414			
Кадастровый номер:		02:17:000000:194(единое землепользование)	

Сведения о характерных точках границы земельного участка				
Система координат				
Зона №				
Номер точки	Координаты		Описание закрепления на местности	Средняя квадратическая погрешность определения координат характерных точек границ земельного участка, м
	X	Y		
1	2	3	4	5
7471	794944.49	1322561.51	данные отсутствуют	данные отсутствуют
7472	794952.86	1322555.53	данные отсутствуют	данные отсутствуют
7473	794959.54	1322554.12	данные отсутствуют	данные отсутствуют
7474	794959.57	1322554.1	данные отсутствуют	данные отсутствуют
7475	794965.9	1322549.58	данные отсутствуют	данные отсутствуют
7476	794971.47	1322548.74	данные отсутствуют	данные отсутствуют
7477	794429.37	1323238.2	данные отсутствуют	данные отсутствуют
7478	794421.79	1323224.7	данные отсутствуют	данные отсутствуют
7479	794424.37	1323208.31	данные отсутствуют	данные отсутствуют
7480	794442.69	1323183.1	данные отсутствуют	данные отсутствуют
7481	794446.64	1323170.39	данные отсутствуют	данные отсутствуют
7482	794447.11	1323158.24	данные отсутствуют	данные отсутствуют
7483	794442.82	1323138.79	данные отсутствуют	данные отсутствуют
7484	794433.66	1323118.27	данные отсутствуют	данные отсутствуют
7485	794422.58	1323093.52	данные отсутствуют	данные отсутствуют

Государственный регистратор		ФГИС ЕГРН
полное наименование должности	подпись	инициалы, фамилия

М.П.

Земельный участок			
(вид объекта недвижимости)			
Лист № <u> </u> Раздела 3.2	Всего листов раздела 3.2 : <u> </u>	Всего разделов: <u> </u>	Всего листов выписки: <u> </u>
15.11.2021 № 99/2021/430783414			
Кадастровый номер:		02:17:000000:194(единое землепользование)	

Сведения о характерных точках границы земельного участка				
Система координат				
Зона №				
Номер точки	Координаты		Описание закрепления на местности	Средняя квадратическая погрешность определения координат характерных точек границ земельного участка, м
	X	Y		
1	2	3	4	5
7486	794417.69	1323072.09	данные отсутствуют	данные отсутствуют
7487	794415.7	1323045.43	данные отсутствуют	данные отсутствуют
7488	794419.85	1323024.64	данные отсутствуют	данные отсутствуют
7489	794427.81	1323003.62	данные отсутствуют	данные отсутствуют
7490	794437.23	1322986.46	данные отсутствуют	данные отсутствуют
7491	794452.02	1322973.74	данные отсутствуют	данные отсутствуют
7492	794457.41	1322955.82	данные отсутствуют	данные отсутствуют
7493	794459.05	1322945.09	данные отсутствуют	данные отсутствуют
7494	794456.66	1322938.77	данные отсутствуют	данные отсутствуют
7495	794450.56	1322932.67	данные отсутствуют	данные отсутствуют
7496	794444.55	1322930.49	данные отсутствуют	данные отсутствуют
7497	794458.52	1322904.54	данные отсутствуют	данные отсутствуют
7498	794472.67	1322897.73	данные отсутствуют	данные отсутствуют
7499	794481.74	1322899.4	данные отсутствуют	данные отсутствуют
7500	794496.03	1322892.67	данные отсутствуют	данные отсутствуют

Государственный регистратор		ФГИС ЕГРН
полное наименование должности	подпись	инициалы, фамилия

М.П.

Раздел 3.2

Выписка из Единого государственного реестра недвижимости об объекте недвижимости
Описание местоположения земельного участка

Земельный участок			
(вид объекта недвижимости)			
Лист № <u> </u> Раздела 3.2	Всего листов раздела 3.2 : <u> </u>	Всего разделов: <u> </u>	Всего листов выписки: <u> </u>
15.11.2021 № 99/2021/430783414			
Кадастровый номер:		02:17:000000:194(единое землепользование)	

Сведения о характерных точках границы земельного участка				
Система координат				
Зона №				
Номер точки	Координаты		Описание закрепления на местности	Средняя квадратическая погрешность определения координат характерных точек границ земельного участка, м
	X	Y		
1	2	3	4	5
7501	794502.64	1322880.37	данные отсутствуют	данные отсутствуют
7502	794526.29	1322859.97	данные отсутствуют	данные отсутствуют
7503	794534.07	1322847.06	данные отсутствуют	данные отсутствуют
7504	794569.73	1322805.45	данные отсутствуют	данные отсутствуют
7505	794576.31	1322793.41	данные отсутствуют	данные отсутствуют
7506	794582.95	1322786.72	данные отсутствуют	данные отсутствуют
7507	794589.24	1322807.68	данные отсутствуют	данные отсутствуют
7508	794592.75	1322819.39	данные отсутствуют	данные отсутствуют
7509	794592.75	1322856.56	данные отсутствуют	данные отсутствуют
7510	794570.45	1322919.74	данные отсутствуют	данные отсутствуют
7511	794529.44	1322991.51	данные отсутствуют	данные отсутствуют
7512	794494.33	1323052.95	данные отсутствуют	данные отсутствуют
7513	794481.25	1323075.84	данные отсутствуют	данные отсутствуют
7514	794462.83	1323133.52	данные отсутствуют	данные отсутствуют
7515	794451.87	1323168.31	данные отсутствуют	данные отсутствуют

Государственный регистратор		ФГИС ЕГРН
полное наименование должности	подпись	инициалы, фамилия

М.П.

Выписка из Единого государственного реестра недвижимости об объекте недвижимости
Описание местоположения земельного участка

Земельный участок			
(вид объекта недвижимости)			
Лист №	Раздела 3.2	Всего листов раздела 3.2 : ____	Всего разделов: ____
Всего листов выписки: ____			
15.11.2021 № 99/2021/430783414			
Кадастровый номер:		02:17:000000:194(единое землепользование)	

Сведения о характерных точках границы земельного участка				
Система координат				
Зона №				
Номер точки	Координаты		Описание закрепления на местности	Средняя квадратическая погрешность определения координат характерных точек границ земельного участка, м
	X	Y		
1	2	3	4	5
7516	794325.21	1323557.86	данные отсутствуют	данные отсутствуют
7517	794280.79	1323677.07	данные отсутствуют	данные отсутствуют
7518	794277.17	1323686.81	данные отсутствуют	данные отсутствуют
7519	794272.37	1323699.71	данные отсутствуют	данные отсутствуют
7520	794270.4	1323704.99	данные отсутствуют	данные отсутствуют
7521	794269.88	1323706.38	данные отсутствуют	данные отсутствуют
7522	794269.41	1323707.65	данные отсутствуют	данные отсутствуют
7523	794258.21	1323706.53	данные отсутствуют	данные отсутствуют
7524	794245.17	1323705.23	данные отсутствуют	данные отсутствуют
7525	794243.57	1323705.07	данные отсутствуют	данные отсутствуют
7526	794232.24	1323703.94	данные отсутствуют	данные отсутствуют
7527	794209.93	1323752.27	данные отсутствуют	данные отсутствуют
7528	794209.67	1323756.16	данные отсутствуют	данные отсутствуют
7529	794207.29	1323789.64	данные отсутствуют	данные отсутствуют
7530	794186.69	1323796.6	данные отсутствуют	данные отсутствуют

Государственный регистратор		ФГИС ЕГРН
полное наименование должности	подпись	инициалы, фамилия

М.П.

Раздел 3.2

Выписка из Единого государственного реестра недвижимости об объекте недвижимости
Описание местоположения земельного участка

Земельный участок			
(вид объекта недвижимости)			
Лист №	Раздела 3.2	Всего листов раздела 3.2 : ____	Всего разделов: ____
Всего листов выписки: ____			
15.11.2021 № 99/2021/430783414			
Кадастровый номер:		02:17:000000:194(единое землепользование)	

Сведения о характерных точках границы земельного участка				
Система координат				
Зона №				
Номер точки	Координаты		Описание закрепления на местности	Средняя квадратическая погрешность определения координат характерных точек границ земельного участка, м
	X	Y		
1	2	3	4	5
7531	794168.98	1323798.92	данные отсутствуют	данные отсутствуют
7532	794159.77	1323799.27	данные отсутствуют	данные отсутствуют
7533	794151.11	1323797.33	данные отсутствуют	данные отсутствуют
7534	794147.78	1323794.82	данные отсутствуют	данные отсутствуют
7535	794147.76	1323794.82	данные отсутствуют	данные отсутствуют
7536	794138.7	1323791.28	данные отсутствуют	данные отсутствуют
7537	794140.02	1323781.31	данные отсутствуют	данные отсутствуют
7538	794140.01	1323781.27	данные отсутствуют	данные отсутствуют
7539	794138.25	1323777.35	данные отсутствуют	данные отсутствуют
7540	794138.98	1323763.31	данные отсутствуют	данные отсутствуют
7541	794138.49	1323762.77	данные отсутствуют	данные отсутствуют
7542	794135.39	1323761.22	данные отсутствуют	данные отсутствуют
7543	794134.68	1323754.13	данные отсутствуют	данные отсутствуют
7544	794134.67	1323754.1	данные отсутствуют	данные отсутствуют
7545	794134.66	1323754.08	данные отсутствуют	данные отсутствуют

Государственный регистратор		ФГИС ЕГРН
полное наименование должности	подпись	инициалы, фамилия

М.П.

Земельный участок			
(вид объекта недвижимости)			
Лист №	Раздела 3.2	Всего листов раздела 3.2 : ____	Всего разделов: ____
Всего листов выписки: ____			
15.11.2021 № 99/2021/430783414			
Кадастровый номер:		02:17:000000:194(единое землепользование)	

Сведения о характерных точках границы земельного участка				
Система координат				
Зона №				
Номер точки	Координаты		Описание закрепления на местности	Средняя квадратическая погрешность определения координат характерных точек границ земельного участка, м
	X	Y		
1	2	3	4	5
7546	794128.43	1323746.96	данные отсутствуют	данные отсутствуют
7547	794125.32	1323738.09	данные отсутствуют	данные отсутствуют
7548	794125.77	1323726.97	данные отсутствуют	данные отсутствуют
7549	794125.98	1323724.85	данные отсутствуют	данные отсутствуют
7550	794128.1	1323721.94	данные отсутствуют	данные отсутствуют
7551	794150.14	1323725.61	данные отсутствуют	данные отсутствуют
7552	794159.86	1323743.57	данные отсутствуют	данные отсутствуют
7553	794173.9	1323759.96	данные отсутствуют	данные отсутствуют
7554	794201.23	1323759.96	данные отсутствуют	данные отсутствуют
7555	794210.98	1323717.2	данные отсутствуют	данные отсутствуют
7556	794211.47	1323700.46	данные отсутствуют	данные отсутствуют
7557	794223.93	1323683.77	данные отсутствуют	данные отсутствуют
7558	794227.21	1323668.92	данные отсутствуют	данные отсутствуют
7559	794241.85	1323633.2	данные отсутствуют	данные отсутствуют
7560	794239.39	1323621.03	данные отсутствуют	данные отсутствуют

Государственный регистратор		ФГИС ЕГРН
полное наименование должности	подпись	инициалы, фамилия

М.П.

Раздел 3.2

Выписка из Единого государственного реестра недвижимости об объекте недвижимости
Описание местоположения земельного участка

Земельный участок			
(вид объекта недвижимости)			
Лист №	Раздела 3.2	Всего листов раздела 3.2 : ____	Всего разделов: ____
Всего листов выписки: ____			
15.11.2021 № 99/2021/430783414			
Кадастровый номер:		02:17:000000:194(единое землепользование)	

Сведения о характерных точках границы земельного участка				
Система координат				
Зона №				
Номер точки	Координаты		Описание закрепления на местности	Средняя квадратическая погрешность определения координат характерных точек границ земельного участка, м
	X	Y		
1	2	3	4	5
7561	794225.38	1323601.95	данные отсутствуют	данные отсутствуют
7562	794228.95	1323589.38	данные отсутствуют	данные отсутствуют
7563	794241.78	1323572.75	данные отсутствуют	данные отсутствуют
7564	794262.96	1323556.88	данные отсутствуют	данные отсутствуют
7565	794279.07	1323559.2	данные отсутствуют	данные отсутствуют
7566	794295.56	1323573.76	данные отсутствуют	данные отсутствуют
7567	794304.54	1323577.53	данные отсутствуют	данные отсутствуют
7568	794323.37	1323560.51	данные отсутствуют	данные отсутствуют
7569	794221.15	1323496.41	данные отсутствуют	данные отсутствуют
7570	794203.93	1323518.48	данные отсутствуют	данные отсутствуют
7571	794174.11	1323570.71	данные отсутствуют	данные отсутствуют
7572	794168.45	1323562.22	данные отсутствуют	данные отсутствуют
7573	794174.75	1323555.5	данные отсутствуют	данные отсутствуют
7574	794174.76	1323555.48	данные отсутствуют	данные отсутствуют
7575	794174.77	1323555.46	данные отсутствуют	данные отсутствуют

Государственный регистратор		ФГИС ЕГРН
полное наименование должности	подпись	инициалы, фамилия

М.П.

Выписка из Единого государственного реестра недвижимости об объекте недвижимости
Описание местоположения земельного участка

Земельный участок			
(вид объекта недвижимости)			
Лист №	Раздела 3.2	Всего листов раздела 3.2 : ____	Всего разделов: ____
Всего листов выписки: ____			
15.11.2021 № 99/2021/430783414			
Кадастровый номер:		02:17:000000:194(единое землепользование)	

Сведения о характерных точках границы земельного участка				
Система координат				
Зона №				
Номер точки	Координаты		Описание закрепления на местности	Средняя квадратическая погрешность определения координат характерных точек границ земельного участка, м
	X	Y		
1	2	3	4	5
7576	794175	1323554.24	данные отсутствуют	данные отсутствуют
7577	794180.31	1323548.93	данные отсутствуют	данные отсутствуют
7578	794194.84	1323531.47	данные отсутствуют	данные отсутствуют
7579	794195.68	1323520.55	данные отсутствуют	данные отсутствуют
7580	794197.48	1323516.27	данные отсутствуют	данные отсутствуют
7581	794197.49	1323516.24	данные отсутствуют	данные отсутствуют
7582	794197.49	1323510.62	данные отсутствуют	данные отсутствуют
7583	794201.15	1323499.63	данные отсутствуют	данные отсутствуют
7584	794214.57	1323492.31	данные отсутствуют	данные отсутствуют
7585	797555.37	1324162.41	данные отсутствуют	данные отсутствуют
7586	797491.11	1324170.7	данные отсутствуют	данные отсутствуют
7587	797418.75	1324164.35	данные отсутствуют	данные отсутствуют
7588	797421.21	1324158.9	данные отсутствуют	данные отсутствуют
7589	797416.47	1324137.99	данные отсутствуют	данные отсутствуют
7590	797410.16	1324129.66	данные отсутствуют	данные отсутствуют

Государственный регистратор		ФГИС ЕГРН
полное наименование должности	подпись	инициалы, фамилия

М.П.

Раздел 3.2

Выписка из Единого государственного реестра недвижимости об объекте недвижимости
Описание местоположения земельного участка

Земельный участок			
(вид объекта недвижимости)			
Лист №	Раздела 3.2	Всего листов раздела 3.2 : ____	Всего разделов: ____
Всего листов выписки: ____			
15.11.2021 № 99/2021/430783414			
Кадастровый номер:		02:17:000000:194(единое землепользование)	

Сведения о характерных точках границы земельного участка				
Система координат				
Зона №				
Номер точки	Координаты		Описание закрепления на местности	Средняя квадратическая погрешность определения координат характерных точек границ земельного участка, м
	X	Y		
1	2	3	4	5
7591	797411.25	1324125.37	данные отсутствуют	данные отсутствуют
7592	797403.81	1324115.6	данные отсутствуют	данные отсутствуют
7593	797394.14	1324092.53	данные отсутствуют	данные отсутствуют
7594	797398.44	1324079.86	данные отсутствуют	данные отсутствуют
7595	797397.62	1324063.4	данные отсутствуют	данные отсутствуют
7596	797389	1324052.73	данные отсутствуют	данные отсутствуют
7597	797383.01	1324037.8	данные отсутствуют	данные отсутствуют
7598	797384.85	1324031.82	данные отсутствуют	данные отсутствуют
7599	797398.4	1324015.34	данные отсутствуют	данные отсутствуют
7600	797399.41	1324008.61	данные отсутствуют	данные отсутствуют
7601	797382.24	1323984	данные отсутствуют	данные отсутствуют
7602	797376.38	1323944.29	данные отсутствуют	данные отсутствуют
7603	797362.13	1323925.23	данные отсутствуют	данные отсутствуют
7604	797338.98	1323913.32	данные отсутствуют	данные отсутствуют
7605	797332.13	1323920.8	данные отсутствуют	данные отсутствуют

Государственный регистратор		ФГИС ЕГРН
полное наименование должности	подпись	инициалы, фамилия

М.П.

Земельный участок			
(вид объекта недвижимости)			
Лист №	Раздела 3.2	Всего листов раздела 3.2 : ____	Всего разделов: ____
Всего листов выписки: ____			
15.11.2021 № 99/2021/430783414			
Кадастровый номер:		02:17:000000:194(единое землепользование)	

Сведения о характерных точках границы земельного участка				
Система координат				
Зона №				
Номер точки	Координаты		Описание закрепления на местности	Средняя квадратическая погрешность определения координат характерных точек границ земельного участка, м
	X	Y		
1	2	3	4	5
7606	797324.28	1323958.86	данные отсутствуют	данные отсутствуют
7607	797320.49	1323962.08	данные отсутствуют	данные отсутствуют
7608	797314.11	1323963.18	данные отсутствуют	данные отсутствуют
7609	797304.51	1323958.31	данные отсутствуют	данные отсутствуют
7610	797297.26	1323944.43	данные отсутствуют	данные отсутствуют
7611	797296.71	1323934.19	данные отсутствуют	данные отсутствуют
7612	797299.55	1323900.38	данные отсутствуют	данные отсутствуют
7613	797306.06	1323883.8	данные отсутствуют	данные отсутствуют
7614	797312.68	1323825.01	данные отсутствуют	данные отсутствуют
7615	797308.97	1323814.31	данные отсутствуют	данные отсутствуют
7616	797303.46	1323806.87	данные отсутствуют	данные отсутствуют
7617	797270.32	1323787.22	данные отсутствуют	данные отсутствуют
7618	797262.4	1323779.25	данные отсутствуют	данные отсутствуют
7619	797257.97	1323768.83	данные отсутствуют	данные отсутствуют
7620	797257.15	1323750.39	данные отсутствуют	данные отсутствуют

Государственный регистратор		ФГИС ЕГРН
полное наименование должности	подпись	инициалы, фамилия

М.П.

Раздел 3.2

Выписка из Единого государственного реестра недвижимости об объекте недвижимости
Описание местоположения земельного участка

Земельный участок			
(вид объекта недвижимости)			
Лист №	Раздела 3.2	Всего листов раздела 3.2 : ____	Всего разделов: ____
Всего листов выписки: ____			
15.11.2021 № 99/2021/430783414			
Кадастровый номер:		02:17:000000:194(единое землепользование)	

Сведения о характерных точках границы земельного участка				
Система координат				
Зона №				
Номер точки	Координаты		Описание закрепления на местности	Средняя квадратическая погрешность определения координат характерных точек границ земельного участка, м
	X	Y		
1	2	3	4	5
7621	797247.72	1323737.29	данные отсутствуют	данные отсутствуют
7622	797220.48	1323714.6	данные отсутствуют	данные отсутствуют
7623	797205.6	1323697.97	данные отсутствуют	данные отсутствуют
7624	797184.87	1323683.08	данные отсутствуют	данные отсутствуют
7625	797176.75	1323678.34	данные отсутствуют	данные отсутствуют
7626	797155.93	1323674.73	данные отсутствуют	данные отсутствуют
7627	797119.73	1323675.8	данные отсутствуют	данные отсутствуют
7628	797092.99	1323681.43	данные отсутствуют	данные отсутствуют
7629	797080.4	1323681.25	данные отсутствуют	данные отсутствуют
7630	797067.82	1323685.25	данные отсутствуют	данные отсутствуют
7631	797051.22	1323686.21	данные отсутствуют	данные отсутствуют
7632	797037.06	1323690.72	данные отсутствуют	данные отсутствуют
7633	797007.69	1323694.44	данные отсутствуют	данные отсутствуют
7634	796970.13	1323704.74	данные отсутствуют	данные отсутствуют
7635	796953.34	1323703.77	данные отсутствуют	данные отсутствуют

Государственный регистратор		ФГИС ЕГРН
полное наименование должности	подпись	инициалы, фамилия

М.П.

Выписка из Единого государственного реестра недвижимости об объекте недвижимости
Описание местоположения земельного участка

Земельный участок			
(вид объекта недвижимости)			
Лист №	Раздела 3.2	Всего листов раздела 3.2 : ____	Всего разделов: ____
Всего листов выписки: ____			
15.11.2021 № 99/2021/430783414			
Кадастровый номер:		02:17:000000:194(единое землепользование)	

Сведения о характерных точках границы земельного участка				
Система координат				
Зона №				
Номер точки	Координаты		Описание закрепления на местности	Средняя квадратическая погрешность определения координат характерных точек границ земельного участка, м
	X	Y		
1	2	3	4	5
7636	796947.11	1323699.84	данные отсутствуют	данные отсутствуют
7637	796943.8	1323693.78	данные отсутствуют	данные отсутствуют
7638	796944.15	1323685.06	данные отсутствуют	данные отсутствуют
7639	796951.14	1323675.22	данные отсутствуют	данные отсутствуют
7640	796961.12	1323672.98	данные отсутствуют	данные отсутствуют
7641	797014.12	1323640.32	данные отсутствуют	данные отсутствуют
7642	797025.74	1323636.93	данные отсутствуют	данные отсутствуют
7643	797040.93	1323627.41	данные отсутствуют	данные отсутствуют
7644	797080.93	1323613.11	данные отсутствуют	данные отсутствуют
7645	797109.35	1323613.19	данные отсутствуют	данные отсутствуют
7646	797130.87	1323625.16	данные отсутствуют	данные отсутствуют
7647	797138.31	1323638.01	данные отсутствуют	данные отсутствуют
7648	797147.37	1323637.52	данные отсутствуют	данные отсутствуют
7649	797153.28	1323642.85	данные отсутствуют	данные отсутствуют
7650	797172.26	1323641.57	данные отсутствуют	данные отсутствуют

Государственный регистратор		ФГИС ЕГРН
полное наименование должности	подпись	инициалы, фамилия

М.П.

Выписка из Единого государственного реестра недвижимости об объекте недвижимости
Описание местоположения земельного участка

Земельный участок			
(вид объекта недвижимости)			
Лист №	Раздела 3.2	Всего листов раздела 3.2 : ____	Всего разделов: ____
Всего листов выписки: ____			
15.11.2021 № 99/2021/430783414			
Кадастровый номер:		02:17:000000:194(единое землепользование)	

Сведения о характерных точках границы земельного участка				
Система координат				
Зона №				
Номер точки	Координаты		Описание закрепления на местности	Средняя квадратическая погрешность определения координат характерных точек границ земельного участка, м
	X	Y		
1	2	3	4	5
7651	797195.1	1323643.92	данные отсутствуют	данные отсутствуют
7652	797203.59	1323647.74	данные отсутствуют	данные отсутствуют
7653	797214.2	1323658.34	данные отсутствуют	данные отсутствуют
7654	797218.85	1323676.72	данные отсутствуют	данные отсутствуют
7655	797226.68	1323687.09	данные отсутствуют	данные отсутствуют
7656	797236.56	1323690.74	данные отсутствуют	данные отсутствуют
7657	797282.76	1323692.31	данные отсутствуют	данные отсутствуют
7658	797307.45	1323706.65	данные отсутствуют	данные отсутствуют
7659	797321.49	1323725.38	данные отсутствуют	данные отсутствуют
7660	797320.46	1323739.87	данные отсутствуют	данные отсутствуют
7661	797310.47	1323762.94	данные отсутствуют	данные отсутствуют
7662	797313	1323771.29	данные отсутствуют	данные отсутствуют
7663	797320.21	1323779.28	данные отсутствуют	данные отсутствуют
7664	797326.47	1323781.63	данные отсутствуют	данные отсутствуют
7665	797342.82	1323782.07	данные отсутствуют	данные отсутствуют

Государственный регистратор		ФГИС ЕГРН
полное наименование должности	подпись	инициалы, фамилия

М.П.

Земельный участок			
(вид объекта недвижимости)			
Лист №	Раздела 3.2	Всего листов раздела 3.2 : ____	Всего разделов: ____
Всего листов выписки: ____			
15.11.2021 № 99/2021/430783414			
Кадастровый номер:		02:17:000000:194(единое землепользование)	

Сведения о характерных точках границы земельного участка				
Система координат				
Зона №				
Номер точки	Координаты		Описание закрепления на местности	Средняя квадратическая погрешность определения координат характерных точек границ земельного участка, м
	X	Y		
1	2	3	4	5
7666	797351.32	1323779.44	данные отсутствуют	данные отсутствуют
7667	797372.1	1323779.82	данные отсутствуют	данные отсутствуют
7668	797403.93	1323795.08	данные отсутствуют	данные отсутствуют
7669	797403.08	1323804.3	данные отсутствуют	данные отсутствуют
7670	797407.26	1323825.61	данные отсутствуют	данные отсутствуют
7671	797407.79	1323871.17	данные отсутствуют	данные отсутствуют
7672	797416.86	1323925.09	данные отсутствуют	данные отсутствуют
7673	797432.91	1323990.01	данные отсутствуют	данные отсутствуют
7674	797441.85	1324014.79	данные отсутствуют	данные отсутствуют
7675	797456.35	1324035.68	данные отсутствуют	данные отсутствуют
7676	797476.94	1324058.74	данные отсутствуют	данные отсутствуют
7677	797482.78	1324073.56	данные отсутствуют	данные отсутствуют
7678	797481.72	1324080.04	данные отсутствуют	данные отсутствуют
7679	797476.48	1324085.16	данные отсутствуют	данные отсутствуют
7680	797464.34	1324088.88	данные отсутствуют	данные отсутствуют

Государственный регистратор		ФГИС ЕГРН
полное наименование должности	подпись	инициалы, фамилия

М.П.

Раздел 3.2

Выписка из Единого государственного реестра недвижимости об объекте недвижимости
Описание местоположения земельного участка

Земельный участок			
(вид объекта недвижимости)			
Лист №	Раздела 3.2	Всего листов раздела 3.2 : ____	Всего разделов: ____
Всего листов выписки: ____			
15.11.2021 № 99/2021/430783414			
Кадастровый номер:		02:17:000000:194(единое землепользование)	

Сведения о характерных точках границы земельного участка				
Система координат				
Зона №				
Номер точки	Координаты		Описание закрепления на местности	Средняя квадратическая погрешность определения координат характерных точек границ земельного участка, м
	X	Y		
1	2	3	4	5
7681	797430.33	1324072.02	данные отсутствуют	данные отсутствуют
7682	797424.59	1324071.96	данные отсутствуют	данные отсутствуют
7683	797419.86	1324077.44	данные отсутствуют	данные отсутствуют
7684	797421.84	1324083.93	данные отсутствуют	данные отсутствуют
7685	797439.92	1324100.18	данные отсутствуют	данные отсутствуют
7686	797456.89	1324124.49	данные отсутствуют	данные отсутствуют
7687	797453.63	1324152.9	данные отсутствуют	данные отсутствуют
7688	797456.01	1324158.71	данные отсутствуют	данные отсутствуют
7689	797470.61	1324165.05	данные отсутствуют	данные отсутствуют
7690	797479.26	1324163.78	данные отсутствуют	данные отсутствуют
7691	797487.75	1324153.41	данные отсутствуют	данные отсутствуют
7692	797496.48	1324147.63	данные отсутствуют	данные отсутствуют
7693	797503.11	1324135.71	данные отсутствуют	данные отсутствуют
7694	797518.4	1324117.09	данные отсутствуют	данные отсутствуют
7695	797528.68	1324113	данные отсутствуют	данные отсутствуют

Государственный регистратор		ФГИС ЕГРН
полное наименование должности	подпись	инициалы, фамилия

М.П.

Выписка из Единого государственного реестра недвижимости об объекте недвижимости
Описание местоположения земельного участка

Земельный участок			
(вид объекта недвижимости)			
Лист №	Раздела 3.2	Всего листов раздела 3.2 : ____	Всего разделов: ____
Всего листов выписки: ____			
15.11.2021 № 99/2021/430783414			
Кадастровый номер:		02:17:000000:194(единое землепользование)	

Сведения о характерных точках границы земельного участка				
Система координат				
Зона №				
Номер точки	Координаты		Описание закрепления на местности	Средняя квадратическая погрешность определения координат характерных точек границ земельного участка, м
	X	Y		
1	2	3	4	5
7696	797537.29	1324117.24	данные отсутствуют	данные отсутствуют
7697	797543.37	1324123.4	данные отсутствуют	данные отсутствуют
7698	797552.95	1324158.24	данные отсутствуют	данные отсутствуют
7699	797197.74	1324027.33	данные отсутствуют	данные отсутствуют
7700	797178.79	1324018.48	данные отсутствуют	данные отсутствуют
7701	797168.51	1323996.07	данные отсутствуют	данные отсутствуют
7702	797167.4	1323979.98	данные отсутствуют	данные отсутствуют
7703	797176.89	1323950.44	данные отсутствуют	данные отсутствуют
7704	797190.85	1323952.77	данные отсутствуют	данные отсутствуют
7705	797212.05	1323951.72	данные отсутствуют	данные отсутствуют
7706	797240.73	1323968.49	данные отсутствуют	данные отсутствуют
7707	797250.44	1323983.06	данные отсутствуют	данные отсутствуют
7708	797238.71	1324006.67	данные отсутствуют	данные отсутствуют
7709	797232.99	1324013.55	данные отсутствуют	данные отсутствуют
7710	797128.4	1323819.27	данные отсутствуют	данные отсутствуют

Государственный регистратор		ФГИС ЕГРН
полное наименование должности	подпись	инициалы, фамилия

М.П.

Раздел 3.2

Выписка из Единого государственного реестра недвижимости об объекте недвижимости
Описание местоположения земельного участка

Земельный участок			
(вид объекта недвижимости)			
Лист №	Раздела 3.2	Всего листов раздела 3.2 : ____	Всего разделов: ____
Всего листов выписки: ____			
15.11.2021 № 99/2021/430783414			
Кадастровый номер:		02:17:000000:194(единое землепользование)	

Сведения о характерных точках границы земельного участка				
Система координат				
Зона №				
Номер точки	Координаты		Описание закрепления на местности	Средняя квадратическая погрешность определения координат характерных точек границ земельного участка, м
	X	Y		
1	2	3	4	5
7711	797120.32	1323818.36	данные отсутствуют	данные отсутствуют
7712	797107.88	1323814.03	данные отсутствуют	данные отсутствуют
7713	797084.57	1323797.96	данные отсутствуют	данные отсутствуют
7714	797073.18	1323783.26	данные отсутствуют	данные отсутствуют
7715	797074.19	1323777.36	данные отсутствуют	данные отсутствуют
7716	797080.67	1323771.84	данные отсутствуют	данные отсутствуют
7717	797095.25	1323769.17	данные отсутствуют	данные отсутствуют
7718	797118.12	1323770.35	данные отсутствуют	данные отсутствуют
7719	797136.5	1323781.96	данные отсутствуют	данные отсутствуют
7720	797145.37	1323800.1	данные отсутствуют	данные отсутствуют
7721	797134.74	1323817.07	данные отсутствуют	данные отсутствуют
7722	797026.2	1323780.05	данные отсутствуют	данные отсутствуют
7723	797001.62	1323776.22	данные отсутствуют	данные отсутствуют
7724	796987.12	1323764.28	данные отсутствуют	данные отсутствуют
7725	796983.17	1323758.31	данные отсутствуют	данные отсутствуют

Государственный регистратор		ФГИС ЕГРН
полное наименование должности	подпись	инициалы, фамилия

М.П.

Земельный участок			
(вид объекта недвижимости)			
Лист №	Раздела 3.2	Всего листов раздела 3.2 : ____	Всего разделов: ____
Всего листов выписки: ____			
15.11.2021 № 99/2021/430783414			
Кадастровый номер:		02:17:000000:194(единое землепользование)	

Сведения о характерных точках границы земельного участка				
Система координат				
Зона №				
Номер точки	Координаты		Описание закрепления на местности	Средняя квадратическая погрешность определения координат характерных точек границ земельного участка, м
	X	Y		
1	2	3	4	5
7726	796982.06	1323750.16	данные отсутствуют	данные отсутствуют
7727	796986.7	1323733.34	данные отсутствуют	данные отсутствуют
7728	796998.75	1323728.23	данные отсутствуют	данные отсутствуют
7729	797013.53	1323730.63	данные отсутствуют	данные отсутствуют
7730	797030.56	1323739.3	данные отсутствуют	данные отсутствуют
7731	797040.8	1323752.26	данные отсутствуют	данные отсутствуют
7732	797042.78	1323768.69	данные отсутствуют	данные отсутствуют
7733	797036.92	1323775.82	данные отсутствуют	данные отсутствуют
7734	797679.43	1322605.79	данные отсутствуют	данные отсутствуют
7735	797703.03	1322652.72	данные отсутствуют	данные отсутствуют
7736	797672.29	1322699.61	данные отсутствуют	данные отсутствуют
7737	797631.68	1322753.94	данные отсутствуют	данные отсутствуют
7738	797555.78	1322829.98	данные отсутствуют	данные отсутствуют
7739	797408.85	1322900.46	данные отсутствуют	данные отсутствуют
7740	797317.18	1322946.85	данные отсутствуют	данные отсутствуют

Государственный регистратор		ФГИС ЕГРН
полное наименование должности	подпись	инициалы, фамилия

М.П.

Раздел 3.2

Выписка из Единого государственного реестра недвижимости об объекте недвижимости
Описание местоположения земельного участка

Земельный участок			
(вид объекта недвижимости)			
Лист №	Раздела 3.2	Всего листов раздела 3.2 : ____	Всего разделов: ____
Всего листов выписки: ____			
15.11.2021 № 99/2021/430783414			
Кадастровый номер:		02:17:000000:194(единое землепользование)	

Сведения о характерных точках границы земельного участка				
Система координат				
Зона №				
Номер точки	Координаты		Описание закрепления на местности	Средняя квадратическая погрешность определения координат характерных точек границ земельного участка, м
	X	Y		
1	2	3	4	5
7741	797268.64	1322969.54	данные отсутствуют	данные отсутствуют
7742	797214.71	1322993.98	данные отсутствуют	данные отсутствуют
7743	797199.97	1322996.86	данные отсутствуют	данные отсутствуют
7744	797184.15	1322999.74	данные отсутствуют	данные отсутствуют
7745	797179.47	1323005.85	данные отсутствуют	данные отсутствуют
7746	797158.62	1323010.17	данные отсутствуют	данные отсутствуют
7747	797129.13	1323020.95	данные отсутствуют	данные отсутствуют
7748	797106.55	1323022.92	данные отсутствуют	данные отсутствуют
7749	797083.57	1323027.86	данные отсутствуют	данные отсутствуют
7750	797067.65	1323035.69	данные отсутствуют	данные отсутствуют
7751	797047.52	1323050.79	данные отсутствуют	данные отсутствуют
7752	797025.95	1323056.91	данные отсутствуют	данные отсутствуют
7753	797011.93	1323064.09	данные отсутствуют	данные отсутствуют
7754	797002.49	1323078.83	данные отсутствуют	данные отсутствуют
7755	796982.85	1323105.94	данные отсутствуют	данные отсутствуют

Государственный регистратор		ФГИС ЕГРН
полное наименование должности	подпись	инициалы, фамилия

М.П.

Выписка из Единого государственного реестра недвижимости об объекте недвижимости
Описание местоположения земельного участка

Земельный участок			
(вид объекта недвижимости)			
Лист №	Раздела 3.2	Всего листов раздела 3.2 : ____	Всего разделов: ____
Всего листов выписки: ____			
15.11.2021 № 99/2021/430783414			
Кадастровый номер:		02:17:000000:194(единое землепользование)	

Сведения о характерных точках границы земельного участка				
Система координат				
Зона №				
Номер точки	Координаты		Описание закрепления на местности	Средняя квадратическая погрешность определения координат характерных точек границ земельного участка, м
	X	Y		
1	2	3	4	5
7756	796975.8	1323118.17	данные отсутствуют	данные отсутствуют
7757	796967.63	1323125.5	данные отсутствуют	данные отсутствуют
7758	796946.72	1323121.32	данные отсутствуют	данные отсутствуют
7759	796927.48	1323121.69	данные отсутствуют	данные отсутствуют
7760	796913.98	1323127.63	данные отсутствуют	данные отсутствуют
7761	796910.28	1323111.31	данные отсутствуют	данные отсутствуют
7762	796939.77	1323099.52	данные отсутствуют	данные отсутствуют
7763	796927.29	1323081.3	данные отсутствуют	данные отсутствуют
7764	796898.77	1323077.76	данные отсутствуют	данные отсутствуют
7765	796884.9	1323071.01	данные отсутствуют	данные отсутствуют
7766	797132.41	1323017.25	данные отсутствуют	данные отсутствуют
7767	797129.46	1322961.98	данные отсутствуют	данные отсутствуют
7768	797222.41	1322934.86	данные отсутствуют	данные отсутствуют
7769	797330.89	1322915.49	данные отсутствуют	данные отсутствуют
7770	797385.12	1322888.38	данные отсутствуют	данные отсутствуют

Государственный регистратор		ФГИС ЕГРН
полное наименование должности	подпись	инициалы, фамилия

М.П.

Выписка из Единого государственного реестра недвижимости об объекте недвижимости
Описание местоположения земельного участка

Земельный участок			
(вид объекта недвижимости)			
Лист №	Раздела 3.2	Всего листов раздела 3.2 : ____	Всего разделов: ____
Всего листов выписки: ____			
15.11.2021 № 99/2021/430783414			
Кадастровый номер:		02:17:000000:194(единое землепользование)	

Сведения о характерных точках границы земельного участка				
Система координат				
Зона №				
Номер точки	Координаты		Описание закрепления на местности	Средняя квадратическая погрешность определения координат характерных точек границ земельного участка, м
	X	Y		
1	2	3	4	5
7771	797474.22	1322838.02	данные отсутствуют	данные отсутствуют
7772	797563.31	1322787.65	данные отсутствуют	данные отсутствуют
7773	797590.16	1322748.93	данные отсутствуют	данные отсутствуют
7774	797648.55	1322679.2	данные отсутствуют	данные отсутствуют
7775	796737.87	1324524.19	данные отсутствуют	данные отсутствуют
7776	796738.06	1324519.61	данные отсутствуют	данные отсутствуют
7777	796742.36	1324501.49	данные отсутствуют	данные отсутствуют
7778	796758.39	1323100.52	данные отсутствуют	данные отсутствуют
7779	796755.06	1323095.73	данные отсутствуют	данные отсутствуют
7780	796746.98	1323090.87	данные отсутствуют	данные отсутствуют
7781	796740.44	1323090.68	данные отсутствуют	данные отсутствуют
7782	796731.82	1323093.32	данные отсутствуют	данные отсутствуют
7783	796721.42	1323103.38	данные отсутствуют	данные отсутствуют
7784	796714.18	1323125.7	данные отсутствуют	данные отсутствуют
7785	796706.92	1323132.35	данные отсутствуют	данные отсутствуют

Государственный регистратор		ФГИС ЕГРН
полное наименование должности	подпись	инициалы, фамилия

М.П.

Выписка из Единого государственного реестра недвижимости об объекте недвижимости
Описание местоположения земельного участка

Земельный участок			
(вид объекта недвижимости)			
Лист № <u> </u> Раздела 3.2	Всего листов раздела 3.2 : <u> </u>	Всего разделов: <u> </u>	Всего листов выписки: <u> </u>
15.11.2021 № 99/2021/430783414			
Кадастровый номер:		02:17:000000:194(единое землепользование)	

Сведения о характерных точках границы земельного участка				
Система координат				
Зона №				
Номер точки	Координаты		Описание закрепления на местности	Средняя квадратическая погрешность определения координат характерных точек границ земельного участка, м
	X	Y		
1	2	3	4	5
7786	796694.24	1323140.29	данные отсутствуют	данные отсутствуют
7787	796690.02	1323146.82	данные отсутствуют	данные отсутствуют
7788	796686.03	1323171.68	данные отсутствуют	данные отсутствуют
7789	796684.57	1323182.85	данные отсутствуют	данные отсутствуют
7790	796680.35	1323207.76	данные отсутствуют	данные отсутствуют
7791	796681.5	1323211.28	данные отсутствуют	данные отсутствуют
7792	796674.78	1323239.49	данные отсутствуют	данные отсутствуют
7793	796671	1323247.12	данные отсутствуют	данные отсутствуют
7794	796662.35	1323255.83	данные отсутствуют	данные отсутствуют
7795	796659.48	1323262.95	данные отсутствуют	данные отсутствуют
7796	796621.35	1323269.86	данные отсутствуют	данные отсутствуют
7797	796602.82	1323280.88	данные отсутствуют	данные отсутствуют
7798	796586.25	1323297.63	данные отсутствуют	данные отсутствуют
7799	796574.84	1323328.5	данные отсутствуют	данные отсутствуют
7800	796571.17	1323359.99	данные отсутствуют	данные отсутствуют

Государственный регистратор		ФГИС ЕГРН
полное наименование должности	подпись	инициалы, фамилия

М.П.

Раздел 3.2

Выписка из Единого государственного реестра недвижимости об объекте недвижимости
Описание местоположения земельного участка

Земельный участок			
(вид объекта недвижимости)			
Лист № <u> </u> Раздела 3.2	Всего листов раздела 3.2 : <u> </u>	Всего разделов: <u> </u>	Всего листов выписки: <u> </u>
15.11.2021 № 99/2021/430783414			
Кадастровый номер:		02:17:000000:194(единое землепользование)	

Сведения о характерных точках границы земельного участка				
Система координат				
Зона №				
Номер точки	Координаты		Описание закрепления на местности	Средняя квадратическая погрешность определения координат характерных точек границ земельного участка, м
	X	Y		
1	2	3	4	5
7801	796562.12	1323380.3	данные отсутствуют	данные отсутствуют
7802	796531.67	1323416.31	данные отсутствуют	данные отсутствуют
7803	796517.52	1323427.39	данные отсутствуют	данные отсутствуют
7804	796446.64	1323471.23	данные отсутствуют	данные отсутствуют
7805	796411.18	1323500.51	данные отсутствуют	данные отсутствуют
7806	796393.53	1323520.38	данные отсутствуют	данные отсутствуют
7807	796379.95	1323543.89	данные отсутствуют	данные отсутствуют
7808	796364.86	1323556.02	данные отсутствуют	данные отсутствуют
7809	796355.05	1323555.77	данные отсутствуют	данные отсутствуют
7810	796347.54	1323543.87	данные отсутствуют	данные отсутствуют
7811	796342.31	1323528.75	данные отсутствуют	данные отсутствуют
7812	796337.95	1323524.34	данные отсутствуют	данные отсутствуют
7813	796333.73	1323522.69	данные отсутствуют	данные отсутствуют
7814	796329.11	1323526.1	данные отсутствуют	данные отсутствуют
7815	796327.41	1323545.72	данные отсутствуют	данные отсутствуют

Государственный регистратор		ФГИС ЕГРН
полное наименование должности	подпись	инициалы, фамилия

М.П.

Выписка из Единого государственного реестра недвижимости об объекте недвижимости
Описание местоположения земельного участка

Земельный участок			
(вид объекта недвижимости)			
Лист №	Раздела 3.2	Всего листов раздела 3.2 : ____	Всего разделов: ____
Всего листов выписки: ____			
15.11.2021 № 99/2021/430783414			
Кадастровый номер:		02:17:000000:194(единое землепользование)	

Сведения о характерных точках границы земельного участка				
Система координат				
Зона №				
Номер точки	Координаты		Описание закрепления на местности	Средняя квадратическая погрешность определения координат характерных точек границ земельного участка, м
	X	Y		
1	2	3	4	5
7816	796323.41	1323556.16	данные отсутствуют	данные отсутствуют
7817	796325.64	1323566.47	данные отсутствуют	данные отсутствуют
7818	796318.98	1323589.49	данные отсутствуют	данные отсутствуют
7819	796279.77	1323648.15	данные отсутствуют	данные отсутствуют
7820	796273.47	1323662.47	данные отсутствуют	данные отсутствуют
7821	796237.58	1323697.91	данные отсутствуют	данные отсутствуют
7822	796215.1	1323733.7	данные отсутствуют	данные отсутствуют
7823	796201.36	1323772.67	данные отсутствуют	данные отсутствуют
7824	796199.38	1323796.74	данные отсутствуют	данные отсутствуют
7825	796193.86	1323801.39	данные отсутствуют	данные отсутствуют
7826	796189.97	1323844.05	данные отсутствуют	данные отсутствуют
7827	796162.45	1323916.88	данные отсутствуют	данные отсутствуют
7828	796141.19	1323948	данные отсутствуют	данные отсутствуют
7829	796135.36	1323962.77	данные отсутствуют	данные отсутствуют
7830	796119.05	1323990.25	данные отсутствуют	данные отсутствуют

Государственный регистратор		ФГИС ЕГРН
полное наименование должности	подпись	инициалы, фамилия

М.П.

Выписка из Единого государственного реестра недвижимости об объекте недвижимости
Описание местоположения земельного участка

Земельный участок			
(вид объекта недвижимости)			
Лист №	Раздела 3.2	Всего листов раздела 3.2 : ____	Всего разделов: ____
Всего листов выписки: ____			
15.11.2021 № 99/2021/430783414			
Кадастровый номер:		02:17:000000:194(единое землепользование)	

Сведения о характерных точках границы земельного участка				
Система координат				
Зона №				
Номер точки	Координаты		Описание закрепления на местности	Средняя квадратическая погрешность определения координат характерных точек границ земельного участка, м
	X	Y		
1	2	3	4	5
7831	796110.53	1323994.54	данные отсутствуют	данные отсутствуют
7832	796103.01	1323991.77	данные отсутствуют	данные отсутствуют
7833	796096.59	1323964.25	данные отсутствуют	данные отсутствуют
7834	796090.06	1323959.89	данные отсутствуют	данные отсутствуют
7835	796085.21	1323961.54	данные отсутствуют	данные отсутствуют
7836	796079.12	1323968.98	данные отсутствуют	данные отсутствуют
7837	796077.2	1323977.58	данные отсутствуют	данные отсутствуют
7838	796078.84	1323991.82	данные отсутствуют	данные отсутствуют
7839	796068.81	1324004.32	данные отсутствуют	данные отсутствуют
7840	796056.47	1324004.73	данные отсутствуют	данные отсутствуют
7841	796035.38	1323994.24	данные отсутствуют	данные отсутствуют
7842	796021.27	1323997.05	данные отсутствуют	данные отсутствуют
7843	796002.37	1324015.12	данные отсутствуют	данные отсутствуют
7844	795967.94	1324060.23	данные отсутствуют	данные отсутствуют
7845	795885.08	1324131.27	данные отсутствуют	данные отсутствуют

Государственный регистратор		ФГИС ЕГРН
полное наименование должности	подпись	инициалы, фамилия

М.П.

Земельный участок			
(вид объекта недвижимости)			
Лист №	Раздела 3.2	Всего листов раздела 3.2 : ____	Всего разделов: ____
Всего листов выписки: ____			
15.11.2021 № 99/2021/430783414			
Кадастровый номер:		02:17:000000:194(единое землепользование)	

Сведения о характерных точках границы земельного участка				
Система координат				
Зона №				
Номер точки	Координаты		Описание закрепления на местности	Средняя квадратическая погрешность определения координат характерных точек границ земельного участка, м
	X	Y		
1	2	3	4	5
7846	795878.9	1324140.43	данные отсутствуют	данные отсутствуют
7847	795864.15	1324149.86	данные отсутствуют	данные отсутствуют
7848	795831.08	1324181.69	данные отсутствуют	данные отсутствуют
7849	795804.04	1324198.57	данные отсутствуют	данные отсутствуют
7850	795787.74	1324212	данные отсутствуют	данные отсутствуют
7851	795762.38	1324221.63	данные отсутствуют	данные отсутствуют
7852	795730.96	1324229.96	данные отсутствуют	данные отсутствуют
7853	795693.44	1324235.75	данные отсутствуют	данные отсутствуют
7854	795681.02	1324240.13	данные отсутствуют	данные отсутствуют
7855	795680.46	1324240.43	данные отсутствуют	данные отсутствуют
7856	795677.38	1324236.11	данные отсутствуют	данные отсутствуют
7857	795670.98	1324228.9	данные отсутствуют	данные отсутствуют
7858	795664.8	1324219.98	данные отсутствуют	данные отсутствуют
7859	795659.16	1324163.65	данные отсутствуют	данные отсутствуют
7860	795487.51	1324190.32	данные отсутствуют	данные отсутствуют

Государственный регистратор		ФГИС ЕГРН
полное наименование должности	подпись	инициалы, фамилия

М.П.

Раздел 3.2

Выписка из Единого государственного реестра недвижимости об объекте недвижимости
Описание местоположения земельного участка

Земельный участок			
(вид объекта недвижимости)			
Лист №	Раздела 3.2	Всего листов раздела 3.2 : ____	Всего разделов: ____
Всего листов выписки: ____			
15.11.2021 № 99/2021/430783414			
Кадастровый номер:		02:17:000000:194(единое землепользование)	

Сведения о характерных точках границы земельного участка				
Система координат				
Зона №				
Номер точки	Координаты		Описание закрепления на местности	Средняя квадратическая погрешность определения координат характерных точек границ земельного участка, м
	X	Y		
1	2	3	4	5
7861	795487.19	1324247.7	данные отсутствуют	данные отсутствуют
7862	795484.39	1324355.68	данные отсутствуют	данные отсутствуют
7863	795502.88	1324356	данные отсутствуют	данные отсутствуют
7864	795540.38	1324354.22	данные отсутствуют	данные отсутствуют
7865	795569.95	1324386.58	данные отсутствуют	данные отсутствуют
7866	795585.48	1324341.22	данные отсутствуют	данные отсутствуют
7867	795599.49	1324337.06	данные отсутствуют	данные отсутствуют
7868	795606.64	1324339.66	данные отсутствуют	данные отсутствуют
7869	795677.86	1324333.19	данные отсутствуют	данные отсутствуют
7870	795678.53	1324333.31	данные отсутствуют	данные отсутствуют
7871	795679.28	1324333.17	данные отсутствуют	данные отсутствуют
7872	795682.43	1324334.04	данные отсутствуют	данные отсутствуют
7873	795756.49	1324347.99	данные отсутствуют	данные отсутствуют
7874	795790.72	1324356.32	данные отсутствуют	данные отсутствуют
7875	795818.47	1324365.56	данные отсутствуют	данные отсутствуют

Государственный регистратор		ФГИС ЕГРН
полное наименование должности	подпись	инициалы, фамилия

М.П.

Выписка из Единого государственного реестра недвижимости об объекте недвижимости
Описание местоположения земельного участка

Земельный участок			
(вид объекта недвижимости)			
Лист №	Раздела 3.2	Всего листов раздела 3.2 : ____	Всего разделов: ____
Всего листов выписки: ____			
15.11.2021 № 99/2021/430783414			
Кадастровый номер:		02:17:000000:194(единое землепользование)	

Сведения о характерных точках границы земельного участка				
Система координат				
Зона №				
Номер точки	Координаты		Описание закрепления на местности	Средняя квадратическая погрешность определения координат характерных точек границ земельного участка, м
	X	Y		
1	2	3	4	5
7876	795834.2	1324373.89	данные отсутствуют	данные отсутствуют
7877	795829.57	1324388.69	данные отсутствуют	данные отсутствуют
7878	795829.97	1324423.32	данные отсутствуют	данные отсутствуют
7879	795841.72	1324432.1	данные отсутствуют	данные отсутствуют
7880	795850.14	1324435.19	данные отсутствуют	данные отсутствуют
7881	795874.93	1324434.18	данные отсутствуют	данные отсутствуют
7882	795932.96	1324422.88	данные отсутствуют	данные отсутствуют
7883	795970.92	1324407.34	данные отсутствуют	данные отсутствуют
7884	795983.35	1324396.66	данные отсутствуют	данные отсутствуют
7885	796000.3	1324371.77	данные отсутствуют	данные отсутствуют
7886	796002.31	1324352.96	данные отсутствуют	данные отсутствуют
7887	796004.7	1324325.66	данные отсутствуют	данные отсутствуют
7888	795998.63	1324311	данные отсутствуют	данные отсутствуют
7889	795994.72	1324284.28	данные отсутствуют	данные отсутствуют
7890	795997.76	1324280.45	данные отсутствуют	данные отсутствуют

Государственный регистратор		ФГИС ЕГРН
полное наименование должности	подпись	инициалы, фамилия

М.П.

Раздел 3.2

Выписка из Единого государственного реестра недвижимости об объекте недвижимости
Описание местоположения земельного участка

Земельный участок			
(вид объекта недвижимости)			
Лист №	Раздела 3.2	Всего листов раздела 3.2 : ____	Всего разделов: ____
Всего листов выписки: ____			
15.11.2021 № 99/2021/430783414			
Кадастровый номер:		02:17:000000:194(единое землепользование)	

Сведения о характерных точках границы земельного участка				
Система координат				
Зона №				
Номер точки	Координаты		Описание закрепления на местности	Средняя квадратическая погрешность определения координат характерных точек границ земельного участка, м
	X	Y		
1	2	3	4	5
7891	796031.49	1324261.22	данные отсутствуют	данные отсутствуют
7892	796042.08	1324249.18	данные отсутствуют	данные отсутствуют
7893	796076.79	1324220.81	данные отсутствуют	данные отсутствуют
7894	796096.25	1324192.35	данные отсутствуют	данные отсутствуют
7895	796104.67	1324163.24	данные отсутствуют	данные отсутствуют
7896	796104.36	1324152.68	данные отсутствуют	данные отсутствуют
7897	796105.01	1324137.91	данные отсутствуют	данные отсутствуют
7898	796102.98	1324131.9	данные отсутствуют	данные отсутствуют
7899	796098.23	1324129.54	данные отсутствуют	данные отсутствуют
7900	796087.88	1324130.22	данные отсутствуют	данные отсутствуют
7901	796067.01	1324140.6	данные отсутствуют	данные отсутствуют
7902	796046.22	1324161.49	данные отсутствуют	данные отсутствуют
7903	796027.42	1324171.98	данные отсутствуют	данные отсутствуют
7904	796012.44	1324177.65	данные отсутствуют	данные отсутствуют
7905	795995.69	1324176.92	данные отсутствуют	данные отсутствуют

Государственный регистратор		ФГИС ЕГРН
полное наименование должности	подпись	инициалы, фамилия

М.П.

Земельный участок			
(вид объекта недвижимости)			
Лист №	Раздела 3.2	Всего листов раздела 3.2 : ____	Всего разделов: ____
Всего листов выписки: ____			
15.11.2021 № 99/2021/430783414			
Кадастровый номер:		02:17:000000:194(единое землепользование)	

Сведения о характерных точках границы земельного участка				
Система координат				
Зона №				
Номер точки	Координаты		Описание закрепления на местности	Средняя квадратическая погрешность определения координат характерных точек границ земельного участка, м
	X	Y		
1	2	3	4	5
7906	795987.51	1324179.88	данные отсутствуют	данные отсутствуют
7907	795969.63	1324198.24	данные отсутствуют	данные отсутствуют
7908	795941.6	1324238.15	данные отсутствуют	данные отсутствуют
7909	795930.99	1324259.26	данные отсутствуют	данные отсутствуют
7910	795922.95	1324265.25	данные отсутствуют	данные отсутствуют
7911	795912.53	1324267.15	данные отсутствуют	данные отсутствуют
7912	795904.84	1324265.15	данные отсутствуют	данные отсутствуют
7913	795885.7	1324225.55	данные отсутствуют	данные отсутствуют
7914	795885.31	1324208.93	данные отсутствуют	данные отсутствуют
7915	795891.49	1324194.33	данные отсутствуют	данные отсутствуют
7916	795898.26	1324182.03	данные отсутствуют	данные отсутствуют
7917	795925	1324148.69	данные отсутствуют	данные отсутствуют
7918	795949.86	1324131.42	данные отсутствуют	данные отсутствуют
7919	795973.29	1324120.06	данные отсутствуют	данные отсутствуют
7920	795989.68	1324108.75	данные отсутствуют	данные отсутствуют

Государственный регистратор		ФГИС ЕГРН
полное наименование должности	подпись	инициалы, фамилия

М.П.

Раздел 3.2

Выписка из Единого государственного реестра недвижимости об объекте недвижимости
Описание местоположения земельного участка

Земельный участок			
(вид объекта недвижимости)			
Лист №	Раздела 3.2	Всего листов раздела 3.2 : ____	Всего разделов: ____
Всего листов выписки: ____			
15.11.2021 № 99/2021/430783414			
Кадастровый номер:		02:17:000000:194(единое землепользование)	

Сведения о характерных точках границы земельного участка				
Система координат				
Зона №				
Номер точки	Координаты		Описание закрепления на местности	Средняя квадратическая погрешность определения координат характерных точек границ земельного участка, м
	X	Y		
1	2	3	4	5
7921	796002.41	1324095.68	данные отсутствуют	данные отсутствуют
7922	796045.95	1324073.58	данные отсутствуют	данные отсутствуют
7923	796062.39	1324077.68	данные отсутствуют	данные отсутствуют
7924	796116.94	1324075.66	данные отсутствуют	данные отсутствуют
7925	796125.57	1324074.26	данные отсутствуют	данные отсутствуют
7926	796156.06	1324060.47	данные отсутствуют	данные отсутствуют
7927	796176.12	1324038.32	данные отсутствуют	данные отсутствуют
7928	796182.62	1324027.89	данные отсутствуют	данные отсутствуют
7929	796184.6	1324017.43	данные отсутствуют	данные отсутствуют
7930	796183.84	1323981.76	данные отсутствуют	данные отсутствуют
7931	796193.22	1323939.61	данные отсутствуют	данные отсутствуют
7932	796214.68	1323887.72	данные отсутствуют	данные отсутствуют
7933	796270.94	1323812.62	данные отсутствуют	данные отсутствуют
7934	796277.75	1323793.87	данные отсутствуют	данные отсутствуют
7935	796282.84	1323745.62	данные отсутствуют	данные отсутствуют

Государственный регистратор		ФГИС ЕГРН
полное наименование должности	подпись	инициалы, фамилия

М.П.

Выписка из Единого государственного реестра недвижимости об объекте недвижимости
Описание местоположения земельного участка

Земельный участок			
(вид объекта недвижимости)			
Лист №	Раздела 3.2	Всего листов раздела 3.2: ____	Всего разделов: ____
Всего листов выписки: ____			
15.11.2021 № 99/2021/430783414			
Кадастровый номер:		02:17:000000:194(единое землепользование)	

Сведения о характерных точках границы земельного участка				
Система координат				
Зона №				
Номер точки	Координаты		Описание закрепления на местности	Средняя квадратическая погрешность определения координат характерных точек границ земельного участка, м
	X	Y		
1	2	3	4	5
7936	796290.97	1323724.6	данные отсутствуют	данные отсутствуют
7937	796311.31	1323703.04	данные отсутствуют	данные отсутствуют
7938	796338.06	1323696.46	данные отсутствуют	данные отсутствуют
7939	796360.42	1323702.86	данные отсутствуют	данные отсутствуют
7940	796377.97	1323696.75	данные отсутствуют	данные отсутствуют
7941	796385.32	1323683.42	данные отсутствуют	данные отсутствуют
7942	796384.16	1323676.74	данные отсутствуют	данные отсутствуют
7943	796369.24	1323664.24	данные отсутствуют	данные отсутствуют
7944	796363.62	1323653.59	данные отсутствуют	данные отсутствуют
7945	796381.85	1323640.03	данные отсутствуют	данные отсутствуют
7946	796396.36	1323642.05	данные отсутствуют	данные отсутствуют
7947	796417.39	1323637.98	данные отсутствуют	данные отсутствуют
7948	796432.58	1323625.43	данные отсутствуют	данные отсутствуют
7949	796442.57	1323610.5	данные отсутствуют	данные отсутствуют
7950	796440.33	1323595.69	данные отсутствуют	данные отсутствуют

Государственный регистратор		ФГИС ЕГРН
полное наименование должности	подпись	инициалы, фамилия

М.П.

Выписка из Единого государственного реестра недвижимости об объекте недвижимости
Описание местоположения земельного участка

Земельный участок			
(вид объекта недвижимости)			
Лист №	Раздела 3.2	Всего листов раздела 3.2: ____	Всего разделов: ____
Всего листов выписки: ____			
15.11.2021 № 99/2021/430783414			
Кадастровый номер:		02:17:000000:194(единое землепользование)	

Сведения о характерных точках границы земельного участка				
Система координат				
Зона №				
Номер точки	Координаты		Описание закрепления на местности	Средняя квадратическая погрешность определения координат характерных точек границ земельного участка, м
	X	Y		
1	2	3	4	5
7951	796449.51	1323576.94	данные отсутствуют	данные отсутствуют
7952	796448.79	1323554.24	данные отсутствуют	данные отсутствуют
7953	796457	1323541.88	данные отсутствуют	данные отсутствуют
7954	796471.06	1323536.56	данные отсутствуют	данные отсутствуют
7955	796502.64	1323536.81	данные отсутствуют	данные отсутствуют
7956	796530.03	1323527.45	данные отсутствуют	данные отсутствуют
7957	796546.79	1323514.69	данные отсутствуют	данные отсутствуют
7958	796574.16	1323483.17	данные отсутствуют	данные отсутствуют
7959	796583.41	1323477.9	данные отсутствуют	данные отсутствуют
7960	796609.01	1323445.47	данные отсутствуют	данные отсутствуют
7961	796673.97	1323391.98	данные отсутствуют	данные отсутствуют
7962	796713.02	1323364.18	данные отсутствуют	данные отсутствуют
7963	796735.08	1323326.63	данные отсутствуют	данные отсутствуют
7964	796736.4	1323307.97	данные отсутствуют	данные отсутствуют
7965	796731.32	1323293.75	данные отсутствуют	данные отсутствуют

Государственный регистратор		ФГИС ЕГРН
полное наименование должности	подпись	инициалы, фамилия

М.П.

Земельный участок			
(вид объекта недвижимости)			
Лист №	Раздела 3.2	Всего листов раздела 3.2 : ____	Всего разделов: ____
Всего листов выписки: ____			
15.11.2021 № 99/2021/430783414			
Кадастровый номер:		02:17:000000:194(единое землепользование)	

Сведения о характерных точках границы земельного участка				
Система координат				
Зона №				
Номер точки	Координаты		Описание закрепления на местности	Средняя квадратическая погрешность определения координат характерных точек границ земельного участка, м
	X	Y		
1	2	3	4	5
7966	796727.6	1323272.49	данные отсутствуют	данные отсутствуют
7967	796731.51	1323261.75	данные отсутствуют	данные отсутствуют
7968	796750.66	1323240.95	данные отсутствуют	данные отсутствуют
7969	796761.08	1323235.35	данные отсутствуют	данные отсутствуют
7970	796759.23	1323263.46	данные отсутствуют	данные отсутствуют
7971	796770.92	1323276.52	данные отсутствуют	данные отсутствуют
7972	796790.53	1323260.49	данные отсутствуют	данные отсутствуют
7973	796816.36	1323265.81	данные отсутствуют	данные отсутствуют
7974	796855.82	1323241.2	данные отсутствуют	данные отсутствуют
7975	796891.04	1323216.16	данные отсутствуют	данные отсутствуют
7976	796922.87	1323195.37	данные отсутствуют	данные отсутствуют
7977	796936.96	1323183.77	данные отсутствуют	данные отсутствуют
7978	796912.08	1323262.45	данные отсутствуют	данные отсутствуют
7979	796902.76	1323272.47	данные отсутствуют	данные отсутствуют
7980	796884.79	1323299.76	данные отсутствуют	данные отсутствуют

Государственный регистратор		ФГИС ЕГРН
полное наименование должности	подпись	инициалы, фамилия

М.П.

Раздел 3.2

Выписка из Единого государственного реестра недвижимости об объекте недвижимости
Описание местоположения земельного участка

Земельный участок			
(вид объекта недвижимости)			
Лист №	Раздела 3.2	Всего листов раздела 3.2 : ____	Всего разделов: ____
Всего листов выписки: ____			
15.11.2021 № 99/2021/430783414			
Кадастровый номер:		02:17:000000:194(единое землепользование)	

Сведения о характерных точках границы земельного участка				
Система координат				
Зона №				
Номер точки	Координаты		Описание закрепления на местности	Средняя квадратическая погрешность определения координат характерных точек границ земельного участка, м
	X	Y		
1	2	3	4	5
7981	796871.71	1323313.99	данные отсутствуют	данные отсутствуют
7982	796857.26	1323320.85	данные отсутствуют	данные отсутствуют
7983	796843.32	1323331.1	данные отсутствуют	данные отсутствуют
7984	796825.96	1323329.51	данные отсутствуют	данные отсутствуют
7985	796819.8	1323332.7	данные отсутствуют	данные отсутствуют
7986	796811.08	1323331.39	данные отсутствуют	данные отсутствуют
7987	796785.45	1323343.87	данные отсутствуют	данные отсутствуют
7988	796739.83	1323424.54	данные отсутствуют	данные отсутствуют
7989	796731.95	1323445.72	данные отсутствуют	данные отсутствуют
7990	796732.54	1323454.06	данные отсутствуют	данные отсутствуют
7991	796735.3	1323459.4	данные отсутствуют	данные отсутствуют
7992	796738.42	1323460.42	данные отсутствуют	данные отсутствуют
7993	796774.32	1323448.87	данные отсутствуют	данные отсутствуют
7994	796801.23	1323433.8	данные отсутствуют	данные отсутствуют
7995	796826.29	1323427.56	данные отсутствуют	данные отсутствуют

Государственный регистратор		ФГИС ЕГРН
полное наименование должности	подпись	инициалы, фамилия

М.П.

Выписка из Единого государственного реестра недвижимости об объекте недвижимости
Описание местоположения земельного участка

Земельный участок			
(вид объекта недвижимости)			
Лист №	Раздела 3.2	Всего листов раздела 3.2 : ____	Всего разделов: ____
Всего листов выписки: ____			
15.11.2021 № 99/2021/430783414			
Кадастровый номер:		02:17:000000:194(единое землепользование)	

Сведения о характерных точках границы земельного участка				
Система координат				
Зона №				
Номер точки	Координаты		Описание закрепления на местности	Средняя квадратическая погрешность определения координат характерных точек границ земельного участка, м
	X	Y		
1	2	3	4	5
7996	796834.52	1323427.65	данные отсутствуют	данные отсутствуют
7997	796842.74	1323430.76	данные отсутствуют	данные отсутствуют
7998	796851.44	1323439.16	данные отсутствуют	данные отсутствуют
7999	796857.06	1323456.18	данные отсутствуют	данные отсутствуют
8000	796858.88	1323485.61	данные отсутствуют	данные отсутствуют
8001	796854.69	1323508.26	данные отсутствуют	данные отсутствуют
8002	796855.5	1323521.2	данные отсутствуют	данные отсутствуют
8003	796851.56	1323530.92	данные отсутствуют	данные отсутствуют
8004	796854.34	1323543.74	данные отсутствуют	данные отсутствуют
8005	796861.83	1323566.55	данные отсутствуют	данные отсутствуют
8006	796886.64	1323597.85	данные отсутствуют	данные отсутствуют
8007	796889.72	1323607.6	данные отсутствуют	данные отсутствуют
8008	796895.87	1323614.81	данные отсутствуют	данные отсутствуют
8009	796902.6	1323635.84	данные отсутствуют	данные отсутствуют
8010	796903.07	1323643.32	данные отсутствуют	данные отсутствуют

Государственный регистратор		ФГИС ЕГРН
полное наименование должности	подпись	инициалы, фамилия

М.П.

Раздел 3.2

Выписка из Единого государственного реестра недвижимости об объекте недвижимости
Описание местоположения земельного участка

Земельный участок			
(вид объекта недвижимости)			
Лист №	Раздела 3.2	Всего листов раздела 3.2 : ____	Всего разделов: ____
Всего листов выписки: ____			
15.11.2021 № 99/2021/430783414			
Кадастровый номер:		02:17:000000:194(единое землепользование)	

Сведения о характерных точках границы земельного участка				
Система координат				
Зона №				
Номер точки	Координаты		Описание закрепления на местности	Средняя квадратическая погрешность определения координат характерных точек границ земельного участка, м
	X	Y		
1	2	3	4	5
8011	796894.17	1323689.41	данные отсутствуют	данные отсутствуют
8012	796883.27	1323715	данные отсутствуют	данные отсутствуют
8013	796882.86	1323722.86	данные отсутствуют	данные отсутствуют
8014	796897.09	1323752.25	данные отсутствуют	данные отсутствуют
8015	796919.89	1323766.98	данные отсутствуют	данные отсутствуют
8016	796929	1323776.94	данные отсутствуют	данные отсутствуют
8017	796932.06	1323783.65	данные отсутствуют	данные отсутствуют
8018	796930.73	1323815.01	данные отсутствуют	данные отсутствуют
8019	796925.84	1323827.22	данные отсутствуют	данные отсутствуют
8020	796915.99	1323842.06	данные отсутствуют	данные отсутствуют
8021	796910	1323858.89	данные отсутствуют	данные отсутствуют
8022	796913.87	1323875.33	данные отсутствуют	данные отсутствуют
8023	796925.89	1323885.87	данные отсутствуют	данные отсутствуют
8024	796933.3	1323895.89	данные отсутствуют	данные отсутствуют
8025	796936.36	1323908.67	данные отсутствуют	данные отсутствуют

Государственный регистратор		ФГИС ЕГРН
полное наименование должности	подпись	инициалы, фамилия

М.П.

Земельный участок			
(вид объекта недвижимости)			
Лист №	Раздела 3.2	Всего листов раздела 3.2 : ____	Всего разделов: ____
Всего листов выписки: ____			
15.11.2021 № 99/2021/430783414			
Кадастровый номер:		02:17:000000:194(единое землепользование)	

Сведения о характерных точках границы земельного участка				
Система координат				
Зона №				
Номер точки	Координаты		Описание закрепления на местности	Средняя квадратическая погрешность определения координат характерных точек границ земельного участка, м
	X	Y		
1	2	3	4	5
8026	796949.37	1323918.31	данные отсутствуют	данные отсутствуют
8027	796957.55	1323921.07	данные отсутствуют	данные отсутствуют
8028	796980.28	1323908.24	данные отсутствуют	данные отсутствуют
8029	796990.6	1323907.14	данные отсутствуют	данные отсутствуют
8030	797024.03	1323925.59	данные отсутствуют	данные отсутствуют
8031	797039.45	1323942.88	данные отсутствуют	данные отсутствуют
8032	797049.12	1323944.38	данные отсутствуют	данные отсутствуют
8033	797059.66	1323950.58	данные отсутствуют	данные отсутствуют
8034	797084.16	1323945.13	данные отсутствуют	данные отсутствуют
8035	797124.23	1323919.09	данные отсутствуют	данные отсутствуют
8036	797134.68	1323917.05	данные отсутствуют	данные отсутствуют
8037	797144.59	1323911.32	данные отсутствуют	данные отсутствуют
8038	797155.38	1323910.99	данные отсутствуют	данные отсутствуют
8039	797158.91	1323918.86	данные отсутствуют	данные отсутствуют
8040	797138.64	1323948.36	данные отсутствуют	данные отсутствуют

Государственный регистратор		ФГИС ЕГРН
полное наименование должности	подпись	инициалы, фамилия

М.П.

Раздел 3.2

Выписка из Единого государственного реестра недвижимости об объекте недвижимости
Описание местоположения земельного участка

Земельный участок			
(вид объекта недвижимости)			
Лист №	Раздела 3.2	Всего листов раздела 3.2 : ____	Всего разделов: ____
Всего листов выписки: ____			
15.11.2021 № 99/2021/430783414			
Кадастровый номер:		02:17:000000:194(единое землепользование)	

Сведения о характерных точках границы земельного участка				
Система координат				
Зона №				
Номер точки	Координаты		Описание закрепления на местности	Средняя квадратическая погрешность определения координат характерных точек границ земельного участка, м
	X	Y		
1	2	3	4	5
8041	797128.62	1323977.58	данные отсутствуют	данные отсутствуют
8042	797126.18	1324004.67	данные отсутствуют	данные отсутствуют
8043	797132.89	1324046.19	данные отсутствуют	данные отсутствуют
8044	797144.8	1324063.59	данные отсутствуют	данные отсутствуют
8045	797153.46	1324065.38	данные отсутствуют	данные отсутствуют
8046	797170	1324064.29	данные отсутствуют	данные отсутствуют
8047	797180.69	1324070.93	данные отсутствуют	данные отсутствуют
8048	797184.64	1324079.63	данные отсутствуют	данные отсутствуют
8049	797184.19	1324100.64	данные отсутствуют	данные отсутствуют
8050	797190.61	1324113.41	данные отсутствуют	данные отсутствуют
8051	797199.09	1324117.79	данные отсутствуют	данные отсутствуют
8052	797216.2	1324120.92	данные отсутствуют	данные отсутствуют
8053	797239.56	1324131.55	данные отсутствуют	данные отсутствуют
8054	797248.89	1324146.58	данные отсутствуют	данные отсутствуют
8055	797284.95	1324177.21	данные отсутствуют	данные отсутствуют

Государственный регистратор		ФГИС ЕГРН
полное наименование должности	подпись	инициалы, фамилия

М.П.

Выписка из Единого государственного реестра недвижимости об объекте недвижимости
Описание местоположения земельного участка

Земельный участок			
(вид объекта недвижимости)			
Лист №	Раздела 3.2	Всего листов раздела 3.2 : ____	Всего разделов: ____
Всего листов выписки: ____			
15.11.2021 № 99/2021/430783414			
Кадастровый номер:		02:17:000000:194(единое землепользование)	

Сведения о характерных точках границы земельного участка				
Система координат				
Зона №				
Номер точки	Координаты		Описание закрепления на местности	Средняя квадратическая погрешность определения координат характерных точек границ земельного участка, м
	X	Y		
1	2	3	4	5
8056	797293.17	1324178.06	данные отсутствуют	данные отсутствуют
8057	797324.32	1324174.05	данные отсутствуют	данные отсутствуют
8058	797355.7	1324184.06	данные отсутствуют	данные отсутствуют
8059	797384.96	1324184.02	данные отсутствуют	данные отсутствуют
8060	797406.03	1324176.39	данные отсутствуют	данные отсутствуют
8061	797398.67	1324222.03	данные отсутствуют	данные отсутствуют
8062	797301.55	1324217.81	данные отсутствуют	данные отсутствуют
8063	797237.2	1324210.85	данные отсутствуют	данные отсутствуют
8064	797160.39	1324200.77	данные отсутствуют	данные отсутствуют
8065	796882.57	1324179.49	данные отсутствуют	данные отсутствуют
8066	796823.5	1324231.74	данные отсутствуют	данные отсутствуют
8067	796788.85	1324295.48	данные отсутствуют	данные отсутствуют
8068	796769.59	1324285.51	данные отсутствуют	данные отсутствуют
8069	796743.69	1324269.78	данные отсутствуют	данные отсутствуют
8070	796742.76	1324257.75	данные отсутствуют	данные отсутствуют

Государственный регистратор		ФГИС ЕГРН
полное наименование должности	подпись	инициалы, фамилия

М.П.

Раздел 3.2

Выписка из Единого государственного реестра недвижимости об объекте недвижимости
Описание местоположения земельного участка

Земельный участок			
(вид объекта недвижимости)			
Лист №	Раздела 3.2	Всего листов раздела 3.2 : ____	Всего разделов: ____
Всего листов выписки: ____			
15.11.2021 № 99/2021/430783414			
Кадастровый номер:		02:17:000000:194(единое землепользование)	

Сведения о характерных точках границы земельного участка				
Система координат				
Зона №				
Номер точки	Координаты		Описание закрепления на местности	Средняя квадратическая погрешность определения координат характерных точек границ земельного участка, м
	X	Y		
1	2	3	4	5
8071	796741.84	1324235.56	данные отсутствуют	данные отсутствуют
8072	796757.56	1324206.88	данные отсутствуют	данные отсутствуют
8073	796786.24	1324165.26	данные отсутствуют	данные отсутствуют
8074	796810.3	1324146.75	данные отсутствуют	данные отсутствуют
8075	796831.57	1324136.58	данные отсутствуют	данные отсутствуют
8076	796843.59	1324118.08	данные отсутствуют	данные отсутствуют
8077	796850.06	1324116.23	данные отсутствуют	данные отсутствуют
8078	796883.88	1324113.87	данные отсутствуют	данные отсутствуют
8079	796910.21	1324126.69	данные отсутствуют	данные отсутствуют
8080	796940.76	1324127.8	данные отсутствуют	данные отсутствуют
8081	796952.87	1324125.03	данные отсутствуют	данные отсутствуют
8082	796963.5	1324125.85	данные отсутствуют	данные отсутствуют
8083	796979.9	1324118.28	данные отсутствуют	данные отсутствуют
8084	797013.6	1324112.82	данные отсутствуют	данные отсутствуют
8085	797026.09	1324106.31	данные отсутствуют	данные отсутствуют

Государственный регистратор		ФГИС ЕГРН
полное наименование должности	подпись	инициалы, фамилия

М.П.

Выписка из Единого государственного реестра недвижимости об объекте недвижимости
Описание местоположения земельного участка

Земельный участок			
(вид объекта недвижимости)			
Лист №	Раздела 3.2	Всего листов раздела 3.2 : ____	Всего разделов: ____
Всего листов выписки: ____			
15.11.2021 № 99/2021/430783414			
Кадастровый номер:		02:17:000000:194(единое землепользование)	

Сведения о характерных точках границы земельного участка				
Система координат				
Зона №				
Номер точки	Координаты		Описание закрепления на местности	Средняя квадратическая погрешность определения координат характерных точек границ земельного участка, м
	X	Y		
1	2	3	4	5
8086	797042.92	1324088.03	данные отсутствуют	данные отсутствуют
8087	797050.96	1324073.23	данные отсутствуют	данные отсутствуют
8088	797070.32	1324050.36	данные отсутствуют	данные отсутствуют
8089	797066.75	1324035.83	данные отсутствуют	данные отсутствуют
8090	797059.71	1324030.31	данные отсутствуют	данные отсутствуют
8091	797050.94	1324031.34	данные отсутствуют	данные отсутствуют
8092	797028.26	1324043.4	данные отсутствуют	данные отсутствуют
8093	797015.76	1324037.62	данные отсутствуют	данные отсутствуют
8094	797015.62	1324031.95	данные отсутствуют	данные отсутствуют
8095	797022.14	1324021.18	данные отсутствуют	данные отсутствуют
8096	797039.9	1324006.18	данные отсутствуют	данные отсутствуют
8097	797047.33	1323992.2	данные отсутствуют	данные отсутствуют
8098	797049.32	1323971.64	данные отсутствуют	данные отсутствуют
8099	797045.93	1323966.48	данные отсутствуют	данные отсутствуют
8100	797038.43	1323964.16	данные отсутствуют	данные отсутствуют

Государственный регистратор		ФГИС ЕГРН
полное наименование должности	подпись	инициалы, фамилия

М.П.

Раздел 3.2

Выписка из Единого государственного реестра недвижимости об объекте недвижимости
Описание местоположения земельного участка

Земельный участок			
(вид объекта недвижимости)			
Лист №	Раздела 3.2	Всего листов раздела 3.2 : ____	Всего разделов: ____
Всего листов выписки: ____			
15.11.2021 № 99/2021/430783414			
Кадастровый номер:		02:17:000000:194(единое землепользование)	

Сведения о характерных точках границы земельного участка				
Система координат				
Зона №				
Номер точки	Координаты		Описание закрепления на местности	Средняя квадратическая погрешность определения координат характерных точек границ земельного участка, м
	X	Y		
1	2	3	4	5
8101	797019.81	1323971.7	данные отсутствуют	данные отсутствуют
8102	797001.31	1323971.18	данные отсутствуют	данные отсутствуют
8103	796980.48	1323980.17	данные отсутствуют	данные отсутствуют
8104	796951.58	1324004.69	данные отсутствуют	данные отсутствуют
8105	796935.76	1324029.32	данные отсутствуют	данные отсутствуют
8106	796929.57	1324044.05	данные отсутствуют	данные отсутствуют
8107	796921.84	1324051.95	данные отсутствуют	данные отсутствуют
8108	796905.65	1324055.58	данные отсутствуют	данные отсутствуют
8109	796896.87	1324055.14	данные отсутствуют	данные отсутствуют
8110	796876.01	1324045.76	данные отсутствуют	данные отсутствуют
8111	796851.43	1324044.94	данные отсутствуют	данные отсутствуют
8112	796837.61	1324056.27	данные отсутствуют	данные отсутствуют
8113	796830.4	1324071.54	данные отсутствуют	данные отсутствуют
8114	796811.02	1324087.12	данные отсутствуют	данные отсутствуют
8115	796794.49	1324090.24	данные отсутствуют	данные отсутствуют

Государственный регистратор		ФГИС ЕГРН
полное наименование должности	подпись	инициалы, фамилия

М.П.

Выписка из Единого государственного реестра недвижимости об объекте недвижимости
Описание местоположения земельного участка

Земельный участок			
(вид объекта недвижимости)			
Лист №	Раздела 3.2	Всего листов раздела 3.2 : ____	Всего разделов: ____
Всего листов выписки: ____			
15.11.2021 № 99/2021/430783414			
Кадастровый номер:		02:17:000000:194(единое землепользование)	

Сведения о характерных точках границы земельного участка				
Система координат				
Зона №				
Номер точки	Координаты		Описание закрепления на местности	Средняя квадратическая погрешность определения координат характерных точек границ земельного участка, м
	X	Y		
1	2	3	4	5
8116	796786.64	1324086.05	данные отсутствуют	данные отсутствуют
8117	796781.41	1324075.84	данные отсутствуют	данные отсутствуют
8118	796778.81	1324063.38	данные отсутствуют	данные отсутствуют
8119	796796.15	1324040.4	данные отсутствуют	данные отсутствуют
8120	796794.63	1324025.02	данные отсутствуют	данные отсутствуют
8121	796790.8	1324023.11	данные отсутствуют	данные отсутствуют
8122	796784.14	1324024.8	данные отсутствуют	данные отсутствуют
8123	796773.75	1324037.56	данные отсутствуют	данные отсутствуют
8124	796765.5	1324040.24	данные отсутствуют	данные отсутствуют
8125	796753.19	1324037.26	данные отсутствуют	данные отсутствуют
8126	796744.27	1324025.79	данные отсутствуют	данные отсутствуют
8127	796744.85	1324019.35	данные отсутствуют	данные отсутствуют
8128	796751.67	1324006.81	данные отсутствуют	данные отсутствуют
8129	796767.88	1323992.15	данные отсутствуют	данные отсутствуют
8130	796771.42	1323979.22	данные отсутствуют	данные отсутствуют

Государственный регистратор		ФГИС ЕГРН
полное наименование должности	подпись	инициалы, фамилия

М.П.

Раздел 3.2

Выписка из Единого государственного реестра недвижимости об объекте недвижимости
Описание местоположения земельного участка

Земельный участок			
(вид объекта недвижимости)			
Лист №	Раздела 3.2	Всего листов раздела 3.2 : ____	Всего разделов: ____
Всего листов выписки: ____			
15.11.2021 № 99/2021/430783414			
Кадастровый номер:		02:17:000000:194(единое землепользование)	

Сведения о характерных точках границы земельного участка				
Система координат				
Зона №				
Номер точки	Координаты		Описание закрепления на местности	Средняя квадратическая погрешность определения координат характерных точек границ земельного участка, м
	X	Y		
1	2	3	4	5
8131	796767.39	1323967.06	данные отсутствуют	данные отсутствуют
8132	796744.93	1323945.37	данные отсутствуют	данные отсутствуют
8133	796736.65	1323940.59	данные отсутствуют	данные отсутствуют
8134	796713.75	1323941.94	данные отсутствуют	данные отсутствуют
8135	796688.03	1323949.07	данные отсутствуют	данные отсутствуют
8136	796680.7	1323945.81	данные отсутствуют	данные отсутствуют
8137	796670.49	1323933.32	данные отсутствуют	данные отсутствуют
8138	796669.83	1323923.37	данные отсутствуют	данные отсутствуют
8139	796678.04	1323902.47	данные отсутствуют	данные отсутствуют
8140	796686.55	1323866.93	данные отсутствуют	данные отсутствуют
8141	796684.41	1323854.24	данные отсутствуют	данные отсутствуют
8142	796679.98	1323848.34	данные отсутствуют	данные отсутствуют
8143	796665.18	1323838.29	данные отсутствуют	данные отсутствуют
8144	796621.81	1323816.42	данные отсутствуют	данные отсутствуют
8145	796596.69	1323808.28	данные отсутствуют	данные отсутствуют

Государственный регистратор		ФГИС ЕГРН
полное наименование должности	подпись	инициалы, фамилия

М.П.

Земельный участок			
(вид объекта недвижимости)			
Лист №	Раздела 3.2	Всего листов раздела 3.2 : ____	Всего разделов: ____
Всего листов выписки: ____			
15.11.2021 № 99/2021/430783414			
Кадастровый номер:		02:17:000000:194(единое землепользование)	

Сведения о характерных точках границы земельного участка				
Система координат				
Зона №				
Номер точки	Координаты		Описание закрепления на местности	Средняя квадратическая погрешность определения координат характерных точек границ земельного участка, м
	X	Y		
1	2	3	4	5
8146	796559.42	1323788.85	данные отсутствуют	данные отсутствуют
8147	796534.15	1323783.65	данные отсутствуют	данные отсутствуют
8148	796512.78	1323791.25	данные отсутствуют	данные отсутствуют
8149	796500.77	1323802.2	данные отсутствуют	данные отсутствуют
8150	796479.82	1323860.78	данные отсутствуют	данные отсутствуют
8151	796467.6	1323877.71	данные отсутствуют	данные отсутствуют
8152	796442.09	1323883.06	данные отсутствуют	данные отсутствуют
8153	796429.97	1323881.26	данные отсутствуют	данные отсутствуют
8154	796404.67	1323864.71	данные отсутствуют	данные отсутствуют
8155	796371.56	1323835.11	данные отсутствуют	данные отсутствуют
8156	796358.86	1323829.3	данные отсутствуют	данные отсутствуют
8157	796337.81	1323822.7	данные отсутствуют	данные отсутствуют
8158	796315.15	1323827.32	данные отсутствуют	данные отсутствуют
8159	796293.63	1323843.87	данные отсутствуют	данные отсутствуют
8160	796272.78	1323885.51	данные отсутствуют	данные отсутствуют

Государственный регистратор		ФГИС ЕГРН
полное наименование должности	подпись	инициалы, фамилия

М.П.

Раздел 3.2

Выписка из Единого государственного реестра недвижимости об объекте недвижимости
Описание местоположения земельного участка

Земельный участок			
(вид объекта недвижимости)			
Лист №	Раздела 3.2	Всего листов раздела 3.2 : ____	Всего разделов: ____
Всего листов выписки: ____			
15.11.2021 № 99/2021/430783414			
Кадастровый номер:		02:17:000000:194(единое землепользование)	

Сведения о характерных точках границы земельного участка				
Система координат				
Зона №				
Номер точки	Координаты		Описание закрепления на местности	Средняя квадратическая погрешность определения координат характерных точек границ земельного участка, м
	X	Y		
1	2	3	4	5
8161	796260.65	1323935.73	данные отсутствуют	данные отсутствуют
8162	796261.01	1323948.21	данные отсутствуют	данные отсутствуют
8163	796267.45	1323977.23	данные отсутствуют	данные отсутствуют
8164	796289.55	1324046.5	данные отсутствуют	данные отсутствуют
8165	796295.67	1324056.99	данные отсутствуют	данные отсутствуют
8166	796302.99	1324076.13	данные отсутствуют	данные отсутствуют
8167	796309.12	1324092.17	данные отсутствуют	данные отсутствуют
8168	796356.65	1324161.15	данные отсутствуют	данные отсутствуют
8169	796379.24	1324184.43	данные отсутствуют	данные отсутствуют
8170	796383.93	1324200.62	данные отсутствуют	данные отсутствуют
8171	796384.44	1324230.33	данные отсутствуют	данные отсутствуют
8172	796395.1	1324254.71	данные отсутствуют	данные отсутствуют
8173	796405.13	1324264.95	данные отсутствуют	данные отсутствуют
8174	796453.1	1324290.05	данные отсутствуют	данные отсутствуют
8175	796469.54	1324313.07	данные отсутствуют	данные отсутствуют

Государственный регистратор		ФГИС ЕГРН
полное наименование должности	подпись	инициалы, фамилия

М.П.

Выписка из Единого государственного реестра недвижимости об объекте недвижимости
Описание местоположения земельного участка

Земельный участок			
(вид объекта недвижимости)			
Лист №	Раздела 3.2	Всего листов раздела 3.2 : ____	Всего разделов: ____
Всего листов выписки: ____			
15.11.2021 № 99/2021/430783414			
Кадастровый номер:		02:17:000000:194(единое землепользование)	

Сведения о характерных точках границы земельного участка				
Система координат				
Зона №				
Номер точки	Координаты		Описание закрепления на местности	Средняя квадратическая погрешность определения координат характерных точек границ земельного участка, м
	X	Y		
1	2	3	4	5
8176	796485.45	1324324.04	данные отсутствуют	данные отсутствуют
8177	796536.97	1324322.94	данные отсутствуют	данные отсутствуют
8178	796579.73	1324305.95	данные отсутствуют	данные отсутствуют
8179	796598.36	1324298.28	данные отсутствуют	данные отсутствуют
8180	796615.9	1324299.92	данные отсутствуют	данные отсутствуют
8181	796623.04	1324312.53	данные отсутствуют	данные отсутствуют
8182	796604.39	1324336.65	данные отсутствуют	данные отсутствуют
8183	796592.34	1324351.45	данные отсутствуют	данные отсутствуют
8184	796595.08	1324369.54	данные отсутствуют	данные отсутствуют
8185	796609.33	1324381.05	данные отсутствуют	данные отсутствуют
8186	796646.6	1324378.85	данные отсутствуют	данные отсутствуют
8187	796717.73	1324365.87	данные отсутствуют	данные отсутствуют
8188	796735.26	1324374.09	данные отсутствуют	данные отсутствуют
8189	796744.03	1324386.7	данные отсутствуют	данные отсутствуют
8190	796746.77	1324401.5	данные отсутствуют	данные отсутствуют

Государственный регистратор		ФГИС ЕГРН
полное наименование должности	подпись	инициалы, фамилия

М.П.

Раздел 3.2

Выписка из Единого государственного реестра недвижимости об объекте недвижимости
Описание местоположения земельного участка

Земельный участок			
(вид объекта недвижимости)			
Лист №	Раздела 3.2	Всего листов раздела 3.2 : ____	Всего разделов: ____
Всего листов выписки: ____			
15.11.2021 № 99/2021/430783414			
Кадастровый номер:		02:17:000000:194(единое землепользование)	

Сведения о характерных точках границы земельного участка				
Система координат				
Зона №				
Номер точки	Координаты		Описание закрепления на местности	Средняя квадратическая погрешность определения координат характерных точек границ земельного участка, м
	X	Y		
1	2	3	4	5
8191	796742.39	1324416.85	данные отсутствуют	данные отсутствуют
8192	796723.21	1324424.52	данные отсутствуют	данные отсутствуют
8193	796684.28	1324434.94	данные отсутствуют	данные отсутствуют
8194	796670.03	1324467.83	данные отсутствуют	данные отсутствуют
8195	796675.33	1324517.55	данные отсутствуют	данные отсутствуют
8196	796685.54	1324538.55	данные отсутствуют	данные отсутствуют
8197	796684.79	1324548.58	данные отсутствуют	данные отсутствуют
8198	796688.75	1324571.39	данные отсутствуют	данные отсутствуют
8199	796678.49	1324588.9	данные отсутствуют	данные отсутствуют
8200	796666.08	1324601.41	данные отсутствуют	данные отсутствуют
8201	796665.55	1324607.05	данные отсутствуют	данные отсутствуют
8202	796674.11	1324623.88	данные отсутствуют	данные отсутствуют
8203	796689.69	1324645.26	данные отсутствуют	данные отсутствуют
8204	796703.2	1324658.89	данные отсутствуют	данные отсутствуют
8205	796716.11	1324665.34	данные отсутствуют	данные отсутствуют

Государственный регистратор		ФГИС ЕГРН
полное наименование должности	подпись	инициалы, фамилия

М.П.

Земельный участок			
(вид объекта недвижимости)			
Лист №	Раздела 3.2	Всего листов раздела 3.2 : ____	Всего разделов: ____
Всего листов выписки: ____			
15.11.2021 № 99/2021/430783414			
Кадастровый номер:		02:17:000000:194(единое землепользование)	

Сведения о характерных точках границы земельного участка				
Система координат				
Зона №				
Номер точки	Координаты		Описание закрепления на местности	Средняя квадратическая погрешность определения координат характерных точек границ земельного участка, м
	X	Y		
1	2	3	4	5
8206	796720.18	1324676.03	данные отсутствуют	данные отсутствуют
8207	796719.27	1324684.42	данные отсутствуют	данные отсутствуют
8208	796712.68	1324694.6	данные отсутствуют	данные отсутствуют
8209	796694.64	1324701.63	данные отсутствуют	данные отсутствуют
8210	796665.37	1324703.23	данные отсутствуют	данные отсутствуют
8211	796652.46	1324707.31	данные отсутствуют	данные отсутствуют
8212	796642.11	1324699.57	данные отсутствуют	данные отсутствуют
8213	796613.65	1324691.91	данные отсутствуют	данные отсутствуют
8214	796598.6	1324690.64	данные отсутствуют	данные отсутствуют
8215	796579.81	1324693.11	данные отсутствуют	данные отсутствуют
8216	796569.53	1324700.86	данные отсутствуют	данные отсутствуют
8217	796554.86	1324722.18	данные отсутствуют	данные отсутствуют
8218	796557.95	1324743.21	данные отсутствуют	данные отсутствуют
8219	796565.6	1324761.58	данные отсутствуют	данные отсутствуют
8220	796570.94	1324766.62	данные отсутствуют	данные отсутствуют

Государственный регистратор		ФГИС ЕГРН
полное наименование должности	подпись	инициалы, фамилия

М.П.

Раздел 3.2

Выписка из Единого государственного реестра недвижимости об объекте недвижимости
Описание местоположения земельного участка

Земельный участок			
(вид объекта недвижимости)			
Лист №	Раздела 3.2	Всего листов раздела 3.2 : ____	Всего разделов: ____
Всего листов выписки: ____			
15.11.2021 № 99/2021/430783414			
Кадастровый номер:		02:17:000000:194(единое землепользование)	

Сведения о характерных точках границы земельного участка				
Система координат				
Зона №				
Номер точки	Координаты		Описание закрепления на местности	Средняя квадратическая погрешность определения координат характерных точек границ земельного участка, м
	X	Y		
1	2	3	4	5
8221	796548.08	1324775.17	данные отсутствуют	данные отсутствуют
8222	796531.46	1324749.21	данные отсутствуют	данные отсутствуют
8223	796536.68	1324710.58	данные отсутствуют	данные отсутствуют
8224	796578.63	1324665.95	данные отсутствуют	данные отсутствуют
8225	796484.76	1324621.94	данные отсутствуют	данные отсутствуют
8226	796420.81	1324636.51	данные отсутствуют	данные отсутствуют
8227	796407.76	1324612.99	данные отсутствуют	данные отсутствуют
8228	796410.85	1324610.15	данные отсутствуют	данные отсутствуют
8229	796409.48	1324614.65	данные отсутствуют	данные отсутствуют
8230	796427.24	1324618.64	данные отсутствуют	данные отсутствуют
8231	796438.27	1324603.07	данные отсутствуют	данные отсутствуют
8232	796439.98	1324592.89	данные отсутствуют	данные отсутствуют
8233	796444.73	1324584.51	данные отсутствуют	данные отсутствуют
8234	796451.63	1324553.02	данные отсутствуют	данные отсутствуют
8235	796450.44	1324534.3	данные отсутствуют	данные отсутствуют

Государственный регистратор		ФГИС ЕГРН
полное наименование должности	подпись	инициалы, фамилия

М.П.

Выписка из Единого государственного реестра недвижимости об объекте недвижимости
Описание местоположения земельного участка

Земельный участок			
(вид объекта недвижимости)			
Лист №	Раздела 3.2	Всего листов раздела 3.2 : ____	Всего разделов: ____
Всего листов выписки: ____			
15.11.2021 № 99/2021/430783414			
Кадастровый номер:		02:17:000000:194(единое землепользование)	

Сведения о характерных точках границы земельного участка				
Система координат				
Зона №				
Номер точки	Координаты		Описание закрепления на местности	Средняя квадратическая погрешность определения координат характерных точек границ земельного участка, м
	X	Y		
1	2	3	4	5
8236	796452.53	1324519.75	данные отсутствуют	данные отсутствуют
8237	796450.33	1324496.92	данные отсутствуют	данные отсутствуют
8238	796432.76	1324454.71	данные отсутствуют	данные отсутствуют
8239	796425.14	1324442.75	данные отсутствуют	данные отсутствуют
8240	796422.56	1324432.57	данные отсутствуют	данные отсутствуют
8241	796423.99	1324426.05	данные отсутствуют	данные отсутствуют
8242	796431.26	1324415.23	данные отсутствуют	данные отсутствуют
8243	796448.92	1324400.99	данные отсутствуют	данные отсутствуют
8244	796454.9	1324392.42	данные отсутствуют	данные отсутствуют
8245	796451.08	1324386.37	данные отсутствуют	данные отсутствуют
8246	796442.2	1324382.57	данные отсутствуют	данные отсутствуют
8247	796431.92	1324382	данные отсутствуют	данные отсутствуют
8248	796404.63	1324387.76	данные отсутствуют	данные отсутствуют
8249	796394.16	1324384.46	данные отсутствуют	данные отсутствуют
8250	796359.46	1324323.35	данные отсутствуют	данные отсутствуют

Государственный регистратор		ФГИС ЕГРН
полное наименование должности	подпись	инициалы, фамилия

М.П.

Раздел 3.2

Выписка из Единого государственного реестра недвижимости об объекте недвижимости
Описание местоположения земельного участка

Земельный участок			
(вид объекта недвижимости)			
Лист №	Раздела 3.2	Всего листов раздела 3.2 : ____	Всего разделов: ____
Всего листов выписки: ____			
15.11.2021 № 99/2021/430783414			
Кадастровый номер:		02:17:000000:194(единое землепользование)	

Сведения о характерных точках границы земельного участка				
Система координат				
Зона №				
Номер точки	Координаты		Описание закрепления на местности	Средняя квадратическая погрешность определения координат характерных точек границ земельного участка, м
	X	Y		
1	2	3	4	5
8251	796342.02	1324300.86	данные отсутствуют	данные отсутствуют
8252	796341.26	1324289.46	данные отсутствуют	данные отсутствуют
8253	796333.28	1324282.63	данные отсутствуют	данные отсутствуют
8254	796321.1	1324248.7	данные отсутствуют	данные отсутствуют
8255	796313.85	1324237.69	данные отсутствуют	данные отсутствуют
8256	796311.37	1324228.03	данные отсутствуют	данные отсутствуют
8257	796303.9	1324217.73	данные отсутствуют	данные отсутствуют
8258	796298.66	1324200.52	данные отсутствуют	данные отсутствуют
8259	796279.83	1324160.92	данные отсутствуют	данные отсутствуют
8260	796270.77	1324132.02	данные отсутствуют	данные отсутствуют
8261	796246.28	1324102.42	данные отсутствуют	данные отсутствуют
8262	796231.35	1324102.63	данные отсутствуют	данные отсутствуют
8263	796226.14	1324109.1	данные отсутствуют	данные отсутствуют
8264	796225.23	1324117.12	данные отсутствуют	данные отсутствуют
8265	796231.2	1324140.38	данные отсутствуют	данные отсутствуют

Государственный регистратор		ФГИС ЕГРН
полное наименование должности	подпись	инициалы, фамилия

М.П.

Земельный участок			
(вид объекта недвижимости)			
Лист №	Раздела 3.2	Всего листов раздела 3.2 : ____	Всего разделов: ____
Всего листов выписки: ____			
15.11.2021 № 99/2021/430783414			
Кадастровый номер:		02:17:000000:194(единое землепользование)	

Сведения о характерных точках границы земельного участка				
Система координат				
Зона №				
Номер точки	Координаты		Описание закрепления на местности	Средняя квадратическая погрешность определения координат характерных точек границ земельного участка, м
	X	Y		
1	2	3	4	5
8266	796238.05	1324152.54	данные отсутствуют	данные отсутствуют
8267	796238.16	1324171.33	данные отсутствуют	данные отсутствуют
8268	796247.4	1324188.01	данные отсутствуют	данные отсутствуют
8269	796249.06	1324198.91	данные отсутствуют	данные отсутствуют
8270	796266.77	1324223.71	данные отсутствуют	данные отсутствуют
8271	796366.93	1324400.97	данные отсутствуют	данные отсутствуют
8272	796391.63	1324453.25	данные отсутствуют	данные отсутствуют
8273	796411.54	1324509.09	данные отсутствуют	данные отсутствуют
8274	796419.43	1324523.87	данные отсутствуют	данные отсутствуют
8275	796419.08	1324529.58	данные отсутствуют	данные отсутствуют
8276	796405.65	1324501.05	данные отсутствуют	данные отсутствуют
8277	796392.49	1324486.55	данные отсутствуют	данные отсутствуют
8278	796382.53	1324476.89	данные отсутствуют	данные отсутствуют
8279	796380.65	1324467.49	данные отсутствуют	данные отсутствуют
8280	796380.65	1324451.65	данные отсутствуют	данные отсутствуют

Государственный регистратор		ФГИС ЕГРН
полное наименование должности	подпись	инициалы, фамилия

М.П.

Раздел 3.2

Выписка из Единого государственного реестра недвижимости об объекте недвижимости
Описание местоположения земельного участка

Земельный участок			
(вид объекта недвижимости)			
Лист №	Раздела 3.2	Всего листов раздела 3.2 : ____	Всего разделов: ____
Всего листов выписки: ____			
15.11.2021 № 99/2021/430783414			
Кадастровый номер:		02:17:000000:194(единое землепользование)	

Сведения о характерных точках границы земельного участка				
Система координат				
Зона №				
Номер точки	Координаты		Описание закрепления на местности	Средняя квадратическая погрешность определения координат характерных точек границ земельного участка, м
	X	Y		
1	2	3	4	5
8281	796373.94	1324424.8	данные отсутствуют	данные отсутствуют
8282	796357.7	1324396.35	данные отсутствуют	данные отсутствуют
8283	796343.2	1324374.07	данные отсутствуют	данные отсутствуют
8284	796302.93	1324325.74	данные отсутствуют	данные отсутствуют
8285	796294.64	1324309.9	данные отсутствуют	данные отсутствуют
8286	796289.81	1324284.4	данные отсутствуют	данные отсутствуют
8287	796264.54	1324235	данные отсутствуют	данные отсутствуют
8288	796247.36	1324197.69	данные отсутствуют	данные отсутствуют
8289	796233.94	1324176.75	данные отсутствуют	данные отсутствуют
8290	796212.73	1324145.07	данные отсутствуют	данные отсутствуют
8291	796196.89	1324118.76	данные отсутствуют	данные отсутствуют
8292	796182.93	1324094.6	данные отсутствуют	данные отсутствуют
8293	796152.33	1324102.39	данные отсутствуют	данные отсутствуют
8294	796118.23	1324109.1	данные отсутствуют	данные отсутствуют
8295	796116.62	1324117.42	данные отсутствуют	данные отсутствуют

Государственный регистратор		ФГИС ЕГРН
полное наименование должности	подпись	инициалы, фамилия

М.П.

Выписка из Единого государственного реестра недвижимости об объекте недвижимости
Описание местоположения земельного участка

Земельный участок			
(вид объекта недвижимости)			
Лист №	Раздела 3.2	Всего листов раздела 3.2 : ____	Всего разделов: ____
Всего листов выписки: ____			
15.11.2021 № 99/2021/430783414			
Кадастровый номер:		02:17:000000:194(единое землепользование)	

Сведения о характерных точках границы земельного участка				
Система координат				
Зона №				
Номер точки	Координаты		Описание закрепления на местности	Средняя квадратическая погрешность определения координат характерных точек границ земельного участка, м
	X	Y		
1	2	3	4	5
8296	796117.99	1324134.87	данные отсутствуют	данные отсутствуют
8297	796116.62	1324175.68	данные отсутствуют	данные отсутствуют
8298	796109.91	1324198.49	данные отсутствуют	данные отсутствуют
8299	796098.1	1324230.98	данные отсутствуют	данные отсутствуют
8300	796072.32	1324261.85	данные отсутствуют	данные отсутствуют
8301	796035.58	1324308.29	данные отсутствуют	данные отсутствуют
8302	796016.49	1324357.96	данные отсутствуют	данные отсутствуют
8303	796010.04	1324376.48	данные отсутствуют	данные отсутствуют
8304	795987.49	1324418.09	данные отсутствуют	данные отсутствуют
8305	795959.84	1324431.52	данные отсутствуют	данные отсутствуют
8306	795913.34	1324438.33	данные отсутствуют	данные отсутствуют
8307	795888.11	1324456.32	данные отсутствуют	данные отсутствуют
8308	795868.78	1324459.27	данные отсутствуют	данные отсутствуют
8309	795848.95	1324451.35	данные отсутствуют	данные отсутствуют
8310	795824.26	1324415.37	данные отсутствуют	данные отсутствуют

Государственный регистратор		ФГИС ЕГРН
полное наименование должности	подпись	инициалы, фамилия

М.П.

Раздел 3.2

Выписка из Единого государственного реестра недвижимости об объекте недвижимости
Описание местоположения земельного участка

Земельный участок			
(вид объекта недвижимости)			
Лист №	Раздела 3.2	Всего листов раздела 3.2 : ____	Всего разделов: ____
Всего листов выписки: ____			
15.11.2021 № 99/2021/430783414			
Кадастровый номер:		02:17:000000:194(единое землепользование)	

Сведения о характерных точках границы земельного участка				
Система координат				
Зона №				
Номер точки	Координаты		Описание закрепления на местности	Средняя квадратическая погрешность определения координат характерных точек границ земельного участка, м
	X	Y		
1	2	3	4	5
8311	795814.32	1324389.33	данные отсутствуют	данные отсутствуют
8312	795791.77	1324357.92	данные отсутствуют	данные отсутствуют
8313	795757.45	1324353.93	данные отсутствуют	данные отсутствуют
8314	795679.29	1324333.22	данные отсутствуют	данные отсутствуют
8315	795591.7	1324346.52	данные отсутствуют	данные отсутствуют
8316	795593.6	1324373.11	данные отсутствуют	данные отсутствуют
8317	795617.29	1324441.99	данные отсутствуют	данные отсутствуют
8318	795647.89	1324472.05	данные отсутствуют	данные отсутствуют
8319	795691.38	1324540.24	данные отсутствуют	данные отсутствуют
8320	795743.2	1324591.25	данные отсутствуют	данные отсутствуют
8321	795762.02	1324602.95	данные отсутствуют	данные отсутствуют
8322	795755.68	1324618.14	данные отсутствуют	данные отсутствуют
8323	795745.01	1324617.5	данные отсутствуют	данные отсутствуют
8324	795746.07	1324613.99	данные отсутствуют	данные отсутствуют
8325	795744.47	1324602.81	данные отсутствуют	данные отсутствуют

Государственный регистратор		ФГИС ЕГРН
полное наименование должности	подпись	инициалы, фамилия

М.П.

Земельный участок			
(вид объекта недвижимости)			
Лист №	Раздела 3.2	Всего листов раздела 3.2 : ____	Всего разделов: ____
Всего листов выписки: ____			
15.11.2021 № 99/2021/430783414			
Кадастровый номер:		02:17:000000:194(единое землепользование)	

Сведения о характерных точках границы земельного участка				
Система координат				
Зона №				
Номер точки	Координаты		Описание закрепления на местности	Средняя квадратическая погрешность определения координат характерных точек границ земельного участка, м
	X	Y		
1	2	3	4	5
8326	795741.34	1324596.98	данные отсутствуют	данные отсутствуют
8327	795722.77	1324577.98	данные отсутствуют	данные отсутствуют
8328	795708.07	1324567.91	данные отсутствуют	данные отсутствуют
8329	795684.52	1324537.22	данные отсутствуют	данные отсутствуют
8330	795664.35	1324521.41	данные отсутствуют	данные отсутствуют
8331	795653.81	1324519.72	данные отсутствуют	данные отсутствуют
8332	795642.97	1324522.74	данные отсутствуют	данные отсутствуют
8333	795637.24	1324530.26	данные отсутствуют	данные отсутствуют
8334	795636.9	1324534.26	данные отсутствуют	данные отсутствуют
8335	795642.73	1324557.51	данные отсутствуют	данные отсутствуют
8336	795644.39	1324561.52	данные отсутствуют	данные отсутствуют
8337	795644.72	1324561.54	данные отсутствуют	данные отсутствуют
8338	795660.99	1324586.9	данные отсутствуют	данные отсутствуют
8339	795661	1324587.21	данные отсутствуют	данные отсутствуют
8340	795674.95	1324596.4	данные отсутствуют	данные отсутствуют

Государственный регистратор		ФГИС ЕГРН
полное наименование должности	подпись	инициалы, фамилия

М.П.

Раздел 3.2

Выписка из Единого государственного реестра недвижимости об объекте недвижимости
Описание местоположения земельного участка

Земельный участок			
(вид объекта недвижимости)			
Лист №	Раздела 3.2	Всего листов раздела 3.2 : ____	Всего разделов: ____
Всего листов выписки: ____			
15.11.2021 № 99/2021/430783414			
Кадастровый номер:		02:17:000000:194(единое землепользование)	

Сведения о характерных точках границы земельного участка				
Система координат				
Зона №				
Номер точки	Координаты		Описание закрепления на местности	Средняя квадратическая погрешность определения координат характерных точек границ земельного участка, м
	X	Y		
1	2	3	4	5
8341	795682.23	1324602.54	данные отсутствуют	данные отсутствуют
8342	795661.53	1324588.29	данные отсутствуют	данные отсутствуют
8343	795639.12	1324553.39	данные отсутствуют	данные отсутствуют
8344	795625.69	1324510.43	данные отсутствуют	данные отсутствуют
8345	795599.17	1324459.97	данные отсутствуют	данные отсутствуют
8346	795578.76	1324418.63	данные отсутствуют	данные отсутствуют
8347	795550.31	1324384.8	данные отсутствуют	данные отсутствуют
8348	795526.68	1324383.73	данные отсутствуют	данные отсутствуют
8349	795511.2	1324395.46	данные отсутствуют	данные отсутствуют
8350	795512.99	1324405.21	данные отсутствуют	данные отсутствуют
8351	795502.25	1324444.4	данные отсутствуют	данные отсутствуют
8352	795499.03	1324485.48	данные отсутствуют	данные отсутствуют
8353	795498.76	1324511.52	данные отсутствуют	данные отсутствуют
8354	795499.84	1324522.79	данные отсутствуют	данные отсутствуют
8355	795499.57	1324558.77	данные отсутствуют	данные отсутствуют

Государственный регистратор		ФГИС ЕГРН
полное наименование должности	подпись	инициалы, фамилия

М.П.

Выписка из Единого государственного реестра недвижимости об объекте недвижимости
Описание местоположения земельного участка

Земельный участок			
(вид объекта недвижимости)			
Лист №	Раздела 3.2	Всего листов раздела 3.2 : ____	Всего разделов: ____
Всего листов выписки: ____			
15.11.2021 № 99/2021/430783414			
Кадастровый номер:		02:17:000000:194(единое землепользование)	

Сведения о характерных точках границы земельного участка				
Система координат				
Зона №				
Номер точки	Координаты		Описание закрепления на местности	Средняя квадратическая погрешность определения координат характерных точек границ земельного участка, м
	X	Y		
1	2	3	4	5
8356	795502.79	1324592.59	данные отсутствуют	данные отсутствуют
8357	795505.48	1324611.38	данные отсутствуют	данные отсутствуют
8358	795517.02	1324633.4	данные отсутствуют	данные отсутствуют
8359	795529.1	1324648.97	данные отсутствуют	данные отсутствуют
8360	795530.44	1324660.78	данные отсутствуют	данные отсутствуют
8361	795528.83	1324665.61	данные отсутствуют	данные отсутствуют
8362	795515.95	1324665.07	данные отсутствуют	данные отсутствуют
8363	795496.09	1324643.47	данные отсутствуют	данные отсутствуют
8364	795483.74	1324628.71	данные отсутствуют	данные отсутствуют
8365	795477.56	1324613.41	данные отсутствуют	данные отсутствуют
8366	795477.03	1324577.16	данные отсутствуют	данные отсутствуют
8367	795481.86	1324549.25	данные отсутствуют	данные отсутствуют
8368	795481.61	1324524.4	данные отсутствуют	данные отсутствуют
8369	795499.26	1324392.11	данные отсутствуют	данные отсутствуют
8370	795480.9	1324362.35	данные отсутствуют	данные отсутствуют

Государственный регистратор		ФГИС ЕГРН
полное наименование должности	подпись	инициалы, фамилия

М.П.

Выписка из Единого государственного реестра недвижимости об объекте недвижимости
Описание местоположения земельного участка

Земельный участок			
(вид объекта недвижимости)			
Лист №	Раздела 3.2	Всего листов раздела 3.2 : ____	Всего разделов: ____
Всего листов выписки: ____			
15.11.2021 № 99/2021/430783414			
Кадастровый номер:		02:17:000000:194(единое землепользование)	

Сведения о характерных точках границы земельного участка				
Система координат				
Зона №				
Номер точки	Координаты		Описание закрепления на местности	Средняя квадратическая погрешность определения координат характерных точек границ земельного участка, м
	X	Y		
1	2	3	4	5
8371	795431.41	1324332.16	данные отсутствуют	данные отсутствуют
8372	795369.93	1324319.01	данные отсутствуют	данные отсутствуют
8373	795355.87	1324318.39	данные отсутствуют	данные отсутствуют
8374	795360.04	1324303.8	данные отсутствуют	данные отсутствуют
8375	795257.7	1324273.49	данные отсутствуют	данные отсутствуют
8376	795251.43	1324268.58	данные отсутствуют	данные отсутствуют
8377	795229.17	1324256.61	данные отсутствуют	данные отсутствуют
8378	795219.67	1324250.14	данные отсутствуют	данные отсутствуют
8379	795197.35	1324232.66	данные отсутствуют	данные отсутствуют
8380	795178.36	1324213.26	данные отсутствуют	данные отсутствуют
8381	795167.22	1324199.68	данные отсутствуют	данные отсутствуют
8382	795157.11	1324192.35	данные отсутствуют	данные отсутствуют
8383	795222.19	1324213.17	данные отсутствуют	данные отсутствуют
8384	795276.53	1324225.36	данные отсутствуют	данные отсутствуют
8385	795317.94	1324214.93	данные отсутствуют	данные отсутствуют

Государственный регистратор		ФГИС ЕГРН
полное наименование должности	подпись	инициалы, фамилия

М.П.

Выписка из Единого государственного реестра недвижимости об объекте недвижимости
Описание местоположения земельного участка

Земельный участок			
(вид объекта недвижимости)			
Лист №	Раздела 3.2	Всего листов раздела 3.2 : ____	Всего разделов: ____
Всего листов выписки: ____			
15.11.2021 № 99/2021/430783414			
Кадастровый номер:		02:17:000000:194(единое землепользование)	

Сведения о характерных точках границы земельного участка				
Система координат				
Зона №				
Номер точки	Координаты		Описание закрепления на местности	Средняя квадратическая погрешность определения координат характерных точек границ земельного участка, м
	X	Y		
1	2	3	4	5
8386	795321.36	1324188.11	данные отсутствуют	данные отсутствуют
8387	795151.8	1324128.79	данные отсутствуют	данные отсутствуют
8388	795213.21	1324142.2	данные отсутствуют	данные отсутствуют
8389	795296.73	1324150.01	данные отсутствуют	данные отсутствуют
8390	795296.73	1324123.47	данные отсутствуют	данные отсутствуют
8391	795191.36	1324121.13	данные отсутствуют	данные отсутствуют
8392	795103.65	1324103.7	данные отсутствуют	данные отсутствуют
8393	795079.63	1323973.86	данные отсутствуют	данные отсутствуют
8394	795066.15	1323959.47	данные отсутствуют	данные отсутствуют
8395	795078.85	1323939.94	данные отсутствуют	данные отсутствуют
8396	794937.19	1323888.43	данные отсутствуют	данные отсутствуют
8397	794816.06	1323859.79	данные отсутствуют	данные отсутствуют
8398	794687.38	1323809.55	данные отсутствуют	данные отсутствуют
8399	794680.09	1323827.64	данные отсутствуют	данные отсутствуют
8400	794635.13	1323817.01	данные отсутствуют	данные отсутствуют

Государственный регистратор		ФГИС ЕГРН
полное наименование должности	подпись	инициалы, фамилия

М.П.

Раздел 3.2

Выписка из Единого государственного реестра недвижимости об объекте недвижимости
Описание местоположения земельного участка

Земельный участок			
(вид объекта недвижимости)			
Лист №	Раздела 3.2	Всего листов раздела 3.2 : ____	Всего разделов: ____
Всего листов выписки: ____			
15.11.2021 № 99/2021/430783414			
Кадастровый номер:		02:17:000000:194(единое землепользование)	

Сведения о характерных точках границы земельного участка				
Система координат				
Зона №				
Номер точки	Координаты		Описание закрепления на местности	Средняя квадратическая погрешность определения координат характерных точек границ земельного участка, м
	X	Y		
1	2	3	4	5
8401	794630.45	1323834.57	данные отсутствуют	данные отсутствуют
8402	794673.06	1323845.08	данные отсутствуют	данные отсутствуют
8403	794666.35	1323861.74	данные отсутствуют	данные отсутствуют
8404	794659.37	1323855.58	данные отсутствуют	данные отсутствуют
8405	794650.3	1323855.15	данные отсутствуют	данные отсутствуют
8406	794639.24	1323859.65	данные отсутствуют	данные отсутствуют
8407	794622.85	1323859.66	данные отсутствуют	данные отсутствуют
8408	794612.82	1323864.53	данные отсутствуют	данные отсутствуют
8409	794584.31	1323869.14	данные отсутствуют	данные отсутствуют
8410	794526.72	1323942	данные отсутствуют	данные отсутствуют
8411	794476.97	1324040.94	данные отсутствуют	данные отсутствуют
8412	794483.85	1324076.54	данные отсутствуют	данные отсутствуют
8413	794484.99	1324085.33	данные отсутствуют	данные отсутствуют
8414	794517.24	1324104.74	данные отсутствуют	данные отсутствуют
8415	794553.65	1324141.73	данные отсутствуют	данные отсутствуют

Государственный регистратор		ФГИС ЕГРН
полное наименование должности	подпись	инициалы, фамилия

М.П.

Выписка из Единого государственного реестра недвижимости об объекте недвижимости
Описание местоположения земельного участка

Земельный участок			
(вид объекта недвижимости)			
Лист №	Раздела 3.2	Всего листов раздела 3.2 : ____	Всего разделов: ____
Всего листов выписки: ____			
15.11.2021 № 99/2021/430783414			
Кадастровый номер:		02:17:000000:194(единое землепользование)	

Сведения о характерных точках границы земельного участка				
Система координат				
Зона №				
Номер точки	Координаты		Описание закрепления на местности	Средняя квадратическая погрешность определения координат характерных точек границ земельного участка, м
	X	Y		
1	2	3	4	5
8416	794581.72	1324157.89	данные отсутствуют	данные отсутствуют
8417	794609.03	1324180.32	данные отсутствуют	данные отсутствуют
8418	794613.63	1324186.32	данные отсутствуют	данные отсутствуют
8419	794638.99	1324207.31	данные отсутствуют	данные отсутствуют
8420	794646.72	1324217.5	данные отсутствуют	данные отсутствуют
8421	794662.72	1324260.35	данные отсутствуют	данные отсутствуют
8422	794681.68	1324284.82	данные отсутствуют	данные отсутствуют
8423	794705.95	1324312.78	данные отсутствуют	данные отсутствуют
8424	794714.21	1324315.26	данные отсутствуют	данные отсутствуют
8425	794721.33	1324307.7	данные отсутствуют	данные отсутствуют
8426	794747.85	1324235.06	данные отсутствуют	данные отсутствуют
8427	794757.3	1324228.3	данные отсутствуют	данные отсутствуют
8428	794776.73	1324225.65	данные отсутствуют	данные отсутствуют
8429	794801.14	1324221.1	данные отсутствуют	данные отсутствуют
8430	794810.71	1324221.2	данные отсутствуют	данные отсутствуют

Государственный регистратор		ФГИС ЕГРН
полное наименование должности	подпись	инициалы, фамилия

М.П.

Раздел 3.2

Выписка из Единого государственного реестра недвижимости об объекте недвижимости
Описание местоположения земельного участка

Земельный участок			
(вид объекта недвижимости)			
Лист №	Раздела 3.2	Всего листов раздела 3.2 : ____	Всего разделов: ____
Всего листов выписки: ____			
15.11.2021 № 99/2021/430783414			
Кадастровый номер:		02:17:000000:194(единое землепользование)	

Сведения о характерных точках границы земельного участка				
Система координат				
Зона №				
Номер точки	Координаты		Описание закрепления на местности	Средняя квадратическая погрешность определения координат характерных точек границ земельного участка, м
	X	Y		
1	2	3	4	5
8431	794870.59	1324232.16	данные отсутствуют	данные отсутствуют
8432	794931.56	1324242.4	данные отсутствуют	данные отсутствуют
8433	794946.69	1324234.66	данные отсутствуют	данные отсутствуют
8434	794958.05	1324225.55	данные отсутствуют	данные отсутствуют
8435	794976.66	1324216.74	данные отсутствуют	данные отсутствуют
8436	794995.38	1324208.1	данные отсутствуют	данные отсутствуют
8437	795013.83	1324196.48	данные отсутствуют	данные отсутствуют
8438	795019.08	1324194.49	данные отсутствуют	данные отсутствуют
8439	795025.08	1324196.69	данные отсутствуют	данные отсутствуют
8440	795038.69	1324207.54	данные отсутствуют	данные отсутствуют
8441	795065.17	1324226.9	данные отсутствуют	данные отсутствуют
8442	795096.95	1324244.66	данные отсутствуют	данные отсутствуют
8443	795127.24	1324258.19	данные отсутствуют	данные отсутствуют
8444	795165.68	1324273.71	данные отсутствуют	данные отсутствуют
8445	795180.12	1324277.83	данные отсутствуют	данные отсутствуют

Государственный регистратор		ФГИС ЕГРН
полное наименование должности	подпись	инициалы, фамилия

М.П.

Земельный участок			
(вид объекта недвижимости)			
Лист №	Раздела 3.2	Всего листов раздела 3.2 : ____	Всего разделов: ____
Всего листов выписки: ____			
15.11.2021 № 99/2021/430783414			
Кадастровый номер:		02:17:000000:194(единое землепользование)	

Сведения о характерных точках границы земельного участка				
Система координат				
Зона №				
Номер точки	Координаты		Описание закрепления на местности	Средняя квадратическая погрешность определения координат характерных точек границ земельного участка, м
	X	Y		
1	2	3	4	5
8446	795158.55	1324307.49	данные отсутствуют	данные отсутствуют
8447	795135.8	1324291.56	данные отсутствуют	данные отсутствуют
8448	795108.96	1324287.54	данные отсутствуют	данные отсутствуют
8449	795062.51	1324275.99	данные отсутствуют	данные отсутствуют
8450	795036.74	1324278.14	данные отсутствуют	данные отсутствуют
8451	795001.91	1324309.16	данные отсутствуют	данные отсутствуют
8452	794995.14	1324328.43	данные отсутствуют	данные отсутствуют
8453	794983.06	1324338.63	данные отсутствуют	данные отсутствуют
8454	794953.26	1324369.5	данные отсутствуют	данные отсутствуют
8455	794941.45	1324385.88	данные отсутствуют	данные отсутствуют
8456	794940.37	1324403.86	данные отсутствуют	данные отсутствуют
8457	794937.96	1324421.05	данные отсутствуют	данные отсутствуют
8458	794931.24	1324437.15	данные отсутствуют	данные отсутствуют
8459	794943.32	1324476.62	данные отсутствуют	данные отсутствуют
8460	794973.66	1324555.54	данные отсутствуют	данные отсутствуют

Государственный регистратор		ФГИС ЕГРН
полное наименование должности	подпись	инициалы, фамилия

М.П.

Раздел 3.2

Выписка из Единого государственного реестра недвижимости об объекте недвижимости
Описание местоположения земельного участка

Земельный участок			
(вид объекта недвижимости)			
Лист №	Раздела 3.2	Всего листов раздела 3.2 : ____	Всего разделов: ____
Всего листов выписки: ____			
15.11.2021 № 99/2021/430783414			
Кадастровый номер:		02:17:000000:194(единое землепользование)	

Сведения о характерных точках границы земельного участка				
Система координат				
Зона №				
Номер точки	Координаты		Описание закрепления на местности	Средняя квадратическая погрешность определения координат характерных точек границ земельного участка, м
	X	Y		
1	2	3	4	5
8461	795008.29	1324622.66	данные отсутствуют	данные отсутствуют
8462	795022.52	1324669.37	данные отсутствуют	данные отсутствуют
8463	795024.7	1324691.64	данные отсутствуют	данные отсутствуют
8464	795016.94	1324682.19	данные отсутствуют	данные отсутствуют
8465	795018.51	1324672.73	данные отсутствуют	данные отсутствуют
8466	795007.65	1324661.43	данные отсутствуют	данные отсутствуют
8467	795006.15	1324651.3	данные отсутствуют	данные отсутствуют
8468	794997.9	1324638.22	данные отсутствуют	данные отсутствуют
8469	794995.9	1324628.88	данные отсутствуют	данные отсутствуют
8470	794972.46	1324602.94	данные отсутствуют	данные отсутствуют
8471	794954.2	1324575.62	данные отсутствуют	данные отсутствуют
8472	794940.83	1324525.93	данные отсутствуют	данные отсутствуют
8473	794939.09	1324504.85	данные отсутствуют	данные отсутствуют
8474	794931.48	1324494.38	данные отсутствуют	данные отсутствуют
8475	794936.42	1324484.26	данные отсутствуют	данные отсутствуют

Государственный регистратор		ФГИС ЕГРН
полное наименование должности	подпись	инициалы, фамилия

М.П.

Выписка из Единого государственного реестра недвижимости об объекте недвижимости
Описание местоположения земельного участка

Земельный участок			
(вид объекта недвижимости)			
Лист №	Раздела 3.2	Всего листов раздела 3.2 : ____	Всего разделов: ____
Всего листов выписки: ____			
15.11.2021 № 99/2021/430783414			
Кадастровый номер:		02:17:000000:194(единое землепользование)	

Сведения о характерных точках границы земельного участка				
Система координат				
Зона №				
Номер точки	Координаты		Описание закрепления на местности	Средняя квадратическая погрешность определения координат характерных точек границ земельного участка, м
	X	Y		
1	2	3	4	5
8476	794930.16	1324473.93	данные отсутствуют	данные отсутствуют
8477	794932.55	1324463.57	данные отсутствуют	данные отсутствуют
8478	794932.26	1324440.5	данные отсутствуют	данные отсутствуют
8479	794931.23	1324437.15	данные отсутствуют	данные отсутствуют
8480	794932.18	1324434.87	данные отсутствуют	данные отсутствуют
8481	794932.05	1324423.74	данные отсутствуют	данные отсутствуют
8482	794934.47	1324407.19	данные отсутствуют	данные отсутствуют
8483	794933.74	1324359.51	данные отсутствуют	данные отсутствуют
8484	794950.69	1324333.97	данные отсутствуют	данные отсутствуют
8485	794965.63	1324322.41	данные отсутствуют	данные отсутствуют
8486	794975.42	1324318.82	данные отсутствуют	данные отсутствуют
8487	795009.77	1324293.27	данные отсутствуют	данные отсутствуют
8488	795034.9	1324269.76	данные отсутствуют	данные отсутствуют
8489	795042.62	1324258.98	данные отсутствуют	данные отсутствуют
8490	795046.28	1324246.33	данные отсутствуют	данные отсутствуют

Государственный регистратор		ФГИС ЕГРН
полное наименование должности	подпись	инициалы, фамилия

М.П.

Раздел 3.2

Выписка из Единого государственного реестра недвижимости об объекте недвижимости
Описание местоположения земельного участка

Земельный участок			
(вид объекта недвижимости)			
Лист №	Раздела 3.2	Всего листов раздела 3.2 : ____	Всего разделов: ____
Всего листов выписки: ____			
15.11.2021 № 99/2021/430783414			
Кадастровый номер:		02:17:000000:194(единое землепользование)	

Сведения о характерных точках границы земельного участка				
Система координат				
Зона №				
Номер точки	Координаты		Описание закрепления на местности	Средняя квадратическая погрешность определения координат характерных точек границ земельного участка, м
	X	Y		
1	2	3	4	5
8491	795045.24	1324238.2	данные отсутствуют	данные отсутствуют
8492	795036.24	1324215.21	данные отсутствуют	данные отсутствуют
8493	795024.13	1324218.44	данные отсутствуют	данные отсутствуют
8494	795003.27	1324219.69	данные отсутствуют	данные отсутствуют
8495	794988.84	1324226.55	данные отсутствуют	данные отсутствуют
8496	794974.03	1324240.18	данные отсутствуют	данные отсутствуют
8497	794953.22	1324248.89	данные отсутствуют	данные отсутствуют
8498	794926.01	1324255.6	данные отсутствуют	данные отсутствуют
8499	794911.12	1324264.64	данные отсутствуют	данные отсутствуют
8500	794891.88	1324281.59	данные отсутствуют	данные отсутствуют
8501	794885.71	1324292.15	данные отсутствуют	данные отсутствуют
8502	794882.11	1324302.81	данные отсутствуют	данные отсутствуют
8503	794880.89	1324323.8	данные отсутствуют	данные отсутствуют
8504	794873.36	1324336.41	данные отсутствуют	данные отсутствуют
8505	794867.85	1324339.55	данные отсутствуют	данные отсутствуют

Государственный регистратор		ФГИС ЕГРН
полное наименование должности	подпись	инициалы, фамилия

М.П.

Земельный участок			
(вид объекта недвижимости)			
Лист №	Раздела 3.2	Всего листов раздела 3.2 : ____	Всего разделов: ____
Всего листов выписки: ____			
15.11.2021 № 99/2021/430783414			
Кадастровый номер:		02:17:000000:194(единое землепользование)	

Сведения о характерных точках границы земельного участка				
Система координат				
Зона №				
Номер точки	Координаты		Описание закрепления на местности	Средняя квадратическая погрешность определения координат характерных точек границ земельного участка, м
	X	Y		
1	2	3	4	5
8506	794857.19	1324337.69	данные отсутствуют	данные отсутствуют
8507	794851.96	1324328.31	данные отсутствуют	данные отсутствуют
8508	794850.83	1324290.3	данные отсутствуют	данные отсутствуют
8509	794857.37	1324269.32	данные отсутствуют	данные отсутствуют
8510	794855.33	1324260.92	данные отсутствуют	данные отсутствуют
8511	794850.62	1324255.24	данные отсутствуют	данные отсутствуют
8512	794835.84	1324247.22	данные отсутствуют	данные отсутствуют
8513	794821.28	1324243.9	данные отсутствуют	данные отсутствуют
8514	794805.15	1324253.22	данные отсутствуют	данные отсутствуют
8515	794790.36	1324252.98	данные отсутствуют	данные отсутствуют
8516	794779.67	1324255.86	данные отсутствуют	данные отсутствуют
8517	794759.19	1324267.5	данные отсутствуют	данные отсутствуют
8518	794752.76	1324273.49	данные отсутствуют	данные отсутствуют
8519	794748.22	1324279.7	данные отсутствуют	данные отсутствуют
8520	794740.27	1324311.3	данные отсутствуют	данные отсутствуют

Государственный регистратор		ФГИС ЕГРН
полное наименование должности	подпись	инициалы, фамилия

М.П.

Раздел 3.2

Выписка из Единого государственного реестра недвижимости об объекте недвижимости
Описание местоположения земельного участка

Земельный участок			
(вид объекта недвижимости)			
Лист №	Раздела 3.2	Всего листов раздела 3.2 : ____	Всего разделов: ____
Всего листов выписки: ____			
15.11.2021 № 99/2021/430783414			
Кадастровый номер:		02:17:000000:194(единое землепользование)	

Сведения о характерных точках границы земельного участка				
Система координат				
Зона №				
Номер точки	Координаты		Описание закрепления на местности	Средняя квадратическая погрешность определения координат характерных точек границ земельного участка, м
	X	Y		
1	2	3	4	5
8521	794744.68	1324338.25	данные отсутствуют	данные отсутствуют
8522	794747.29	1324387.4	данные отсутствуют	данные отсутствуют
8523	794715.45	1324425.73	данные отсутствуют	данные отсутствуют
8524	794720.99	1324428.38	данные отсутствуют	данные отсутствуют
8525	794740.16	1324459.36	данные отсутствуют	данные отсутствуют
8526	794741.74	1324473.84	данные отсутствуют	данные отсутствуют
8527	794736.81	1324482.32	данные отсутствуют	данные отсутствуют
8528	794737.22	1324486.42	данные отсутствуют	данные отсутствуют
8529	794745.79	1324503.42	данные отсутствуют	данные отсутствуют
8530	794767.74	1324525.8	данные отсутствуют	данные отсутствуют
8531	794769.43	1324534.11	данные отсутствуют	данные отсутствуют
8532	794766.67	1324542.6	данные отсутствуют	данные отсутствуют
8533	794761.17	1324552.97	данные отсутствуют	данные отсутствуют
8534	794748.3	1324564.33	данные отсутствуют	данные отсутствуют
8535	794646.62	1324217.55	данные отсутствуют	данные отсутствуют

Государственный регистратор		ФГИС ЕГРН
полное наименование должности	подпись	инициалы, фамилия

М.П.

Выписка из Единого государственного реестра недвижимости об объекте недвижимости
Описание местоположения земельного участка

Земельный участок			
(вид объекта недвижимости)			
Лист №	Раздела 3.2	Всего листов раздела 3.2 : ____	Всего разделов: ____
Всего листов выписки: ____			
15.11.2021 № 99/2021/430783414			
Кадастровый номер:		02:17:000000:194(единое землепользование)	

Сведения о характерных точках границы земельного участка				
Система координат				
Зона №				
Номер точки	Координаты		Описание закрепления на местности	Средняя квадратическая погрешность определения координат характерных точек границ земельного участка, м
	X	Y		
1	2	3	4	5
8536	794295.86	1323943.2	данные отсутствуют	данные отсутствуют
8537	794348.15	1323944.32	данные отсутствуют	данные отсутствуют
8538	794375.59	1323949.92	данные отсутствуют	данные отсутствуют
8539	794386.21	1323953.61	данные отсутствуют	данные отсутствуют
8540	794416.95	1323971.48	данные отсутствуют	данные отсутствуют
8541	794429.84	1323974.59	данные отсутствуют	данные отсутствуют
8542	794454.77	1323989.46	данные отсутствуют	данные отсутствуют
8543	794471.21	1323994.48	данные отсутствуют	данные отсутствуют
8544	794488.27	1323992.16	данные отсутствуют	данные отсутствуют
8545	794491.91	1323985.82	данные отсутствуют	данные отсутствуют
8546	794494.17	1323969.34	данные отсутствуют	данные отсутствуют
8547	794489.18	1323954.93	данные отсутствуют	данные отсутствуют
8548	794477.78	1323937.79	данные отсутствуют	данные отсутствуют
8549	794456.97	1323920.6	данные отсутствуют	данные отсутствуют
8550	794438.3	1323912.7	данные отсутствуют	данные отсутствуют

Государственный регистратор		ФГИС ЕГРН
полное наименование должности	подпись	инициалы, фамилия

М.П.

Раздел 3.2

Выписка из Единого государственного реестра недвижимости об объекте недвижимости
Описание местоположения земельного участка

Земельный участок			
(вид объекта недвижимости)			
Лист №	Раздела 3.2	Всего листов раздела 3.2 : ____	Всего разделов: ____
Всего листов выписки: ____			
15.11.2021 № 99/2021/430783414			
Кадастровый номер:		02:17:000000:194(единое землепользование)	

Сведения о характерных точках границы земельного участка				
Система координат				
Зона №				
Номер точки	Координаты		Описание закрепления на местности	Средняя квадратическая погрешность определения координат характерных точек границ земельного участка, м
	X	Y		
1	2	3	4	5
8551	794406.66	1323904.45	данные отсутствуют	данные отсутствуют
8552	794404.46	1323906.9	данные отсутствуют	данные отсутствуют
8553	794296.44	1323865.89	данные отсутствуют	данные отсутствуют
8554	794269.12	1323861.97	данные отсутствуют	данные отсутствуют
8555	794256.38	1323857.11	данные отсутствуют	данные отсутствуют
8556	794235.24	1323867.01	данные отсутствуют	данные отсутствуют
8557	794224.89	1323885.77	данные отсутствуют	данные отсутствуют
8558	794232.88	1323893.94	данные отсутствуют	данные отсутствуют
8559	794138.65	1323820.24	данные отсутствуют	данные отсутствуют
8560	794201.64	1323807.84	данные отсутствуют	данные отсутствуют
8561	794293.79	1323774.1	данные отсутствуют	данные отсутствуют
8562	794308.12	1323771.25	данные отсутствуют	данные отсутствуют
8563	794423.08	1323748.67	данные отсутствуют	данные отсутствуют
8564	794460.27	1323746.43	данные отсутствуют	данные отсутствуют
8565	794549.14	1323729.72	данные отсутствуют	данные отсутствуют

Государственный регистратор		ФГИС ЕГРН
полное наименование должности	подпись	инициалы, фамилия

М.П.

Земельный участок			
(вид объекта недвижимости)			
Лист №	Раздела 3.2	Всего листов раздела 3.2 : ____	Всего разделов: ____
Всего листов выписки: ____			
15.11.2021 № 99/2021/430783414			
Кадастровый номер:		02:17:000000:194(единое землепользование)	

Сведения о характерных точках границы земельного участка				
Система координат				
Зона №				
Номер точки	Координаты		Описание закрепления на местности	Средняя квадратическая погрешность определения координат характерных точек границ земельного участка, м
	X	Y		
1	2	3	4	5
8566	794584.97	1323720.39	данные отсутствуют	данные отсутствуют
8567	794703.52	1323684.95	данные отсутствуют	данные отсутствуют
8568	794788.82	1323660.46	данные отсутствуют	данные отсутствуют
8569	794788.83	1323660.45	данные отсутствуют	данные отсутствуют
8570	794818.71	1323649.83	данные отсутствуют	данные отсутствуют
8571	794843.4	1323639.06	данные отсутствуют	данные отсутствуют
8572	794861.89	1323633.2	данные отсутствуют	данные отсутствуют
8573	794910.44	1323620.14	данные отсутствуют	данные отсутствуют
8574	795010.5	1323599.12	данные отсутствуют	данные отсутствуют
8575	795081.96	1323582.71	данные отсутствуют	данные отсутствуют
8576	795165.71	1323560.44	данные отсутствуют	данные отсутствуют
8577	795298.02	1323523.02	данные отсутствуют	данные отсутствуют
8578	795347.98	1323509.21	данные отсутствуют	данные отсутствуют
8579	795425.88	1323483.15	данные отсутствуют	данные отсутствуют
8580	795448.59	1323479.13	данные отсутствуют	данные отсутствуют

Государственный регистратор		ФГИС ЕГРН
полное наименование должности	подпись	инициалы, фамилия

М.П.

Раздел 3.2

Выписка из Единого государственного реестра недвижимости об объекте недвижимости
Описание местоположения земельного участка

Земельный участок			
(вид объекта недвижимости)			
Лист №	Раздела 3.2	Всего листов раздела 3.2 : ____	Всего разделов: ____
Всего листов выписки: ____			
15.11.2021 № 99/2021/430783414			
Кадастровый номер:		02:17:000000:194(единое землепользование)	

Сведения о характерных точках границы земельного участка				
Система координат				
Зона №				
Номер точки	Координаты		Описание закрепления на местности	Средняя квадратическая погрешность определения координат характерных точек границ земельного участка, м
	X	Y		
1	2	3	4	5
8581	795485.79	1323476.91	данные отсутствуют	данные отсутствуют
8582	795518.98	1323472.46	данные отсутствуют	данные отсутствуют
8583	795519	1323472.46	данные отсутствуют	данные отсутствуют
8584	795558.86	1323459.75	данные отсутствуют	данные отсутствуют
8585	795592.94	1323455.31	данные отсутствуют	данные отсутствуют
8586	795640.39	1323444.17	данные отсутствуют	данные отсутствуют
8587	795640.4	1323444.16	данные отсутствуют	данные отсутствуют
8588	795714.79	1323417.87	данные отсутствуют	данные отсутствуют
8589	795756.68	1323403.17	данные отсутствуют	данные отсутствуют
8590	795785.62	1323389.15	данные отсутствуют	данные отсутствуют
8591	795812.95	1323383.31	данные отсутствуют	данные отсутствуют
8592	795824.6	1323380.91	данные отсутствуют	данные отсутствуют
8593	795837.28	1323376.58	данные отсутствуют	данные отсутствуют
8594	795892.1	1323355.51	данные отсутствуют	данные отсутствуют
8595	795913.47	1323350.15	данные отсутствуют	данные отсутствуют

Государственный регистратор		ФГИС ЕГРН
полное наименование должности	подпись	инициалы, фамилия

М.П.

Выписка из Единого государственного реестра недвижимости об объекте недвижимости
Описание местоположения земельного участка

Земельный участок			
(вид объекта недвижимости)			
Лист №	Раздела 3.2	Всего листов раздела 3.2 : ____	Всего разделов: ____
Всего листов выписки: ____			
15.11.2021 № 99/2021/430783414			
Кадастровый номер:		02:17:000000:194(единое землепользование)	

Сведения о характерных точках границы земельного участка				
Система координат				
Зона №				
Номер точки	Координаты		Описание закрепления на местности	Средняя квадратическая погрешность определения координат характерных точек границ земельного участка, м
	X	Y		
1	2	3	4	5
8596	795913.49	1323350.14	данные отсутствуют	данные отсутствуют
8597	795946.47	1323335.01	данные отсутствуют	данные отсутствуют
8598	795946.48	1323335	данные отсутствуют	данные отсутствуют
8599	795958.94	1323325.23	данные отсутствуют	данные отсутствуют
8600	795972.75	1323318.53	данные отсутствуют	данные отсутствуют
8601	796028.88	1323288	данные отсутствуют	данные отсутствуют
8602	796061.8	1323275.32	данные отсутствуют	данные отсутствуют
8603	796067.2	1323272.64	данные отсутствуют	данные отсутствуют
8604	796067.21	1323272.63	данные отсутствуют	данные отсутствуют
8605	796082.72	1323258.35	данные отсутствуют	данные отсутствуют
8606	796082.73	1323258.34	данные отсутствуют	данные отсутствуют
8607	796085.98	1323254.75	данные отсутствуют	данные отсутствуют
8608	796200.32	1323516.34	данные отсутствуют	данные отсутствуют
8609	796216.15	1323503.14	данные отсутствуют	данные отсутствуют
8610	796245.15	1323463.5	данные отсутствуют	данные отсутствуют

Государственный регистратор		ФГИС ЕГРН
полное наименование должности	подпись	инициалы, фамилия

М.П.

Раздел 3.2

Выписка из Единого государственного реестра недвижимости об объекте недвижимости
Описание местоположения земельного участка

Земельный участок			
(вид объекта недвижимости)			
Лист №	Раздела 3.2	Всего листов раздела 3.2 : ____	Всего разделов: ____
Всего листов выписки: ____			
15.11.2021 № 99/2021/430783414			
Кадастровый номер:		02:17:000000:194(единое землепользование)	

Сведения о характерных точках границы земельного участка				
Система координат				
Зона №				
Номер точки	Координаты		Описание закрепления на местности	Средняя квадратическая погрешность определения координат характерных точек границ земельного участка, м
	X	Y		
1	2	3	4	5
8611	796242.37	1323422.94	данные отсутствуют	данные отсутствуют
8612	796234.61	1323395.82	данные отсутствуют	данные отсутствуют
8613	796242.36	1323380.35	данные отсутствуют	данные отсутствуют
8614	796269.45	1323380.35	данные отсутствуют	данные отсутствуют
8615	796304.32	1323411.33	данные отсутствуют	данные отсутствуют
8616	796323.69	1323438.45	данные отсутствуют	данные отсутствуют
8617	796401.18	1323399.71	данные отсутствуют	данные отсутствуют
8618	796467.03	1323357.1	данные отсутствуют	данные отсутствуют
8619	796540.65	1323329.97	данные отсутствуют	данные отсутствуют
8620	796548.39	1323291.23	данные отсутствуют	данные отсутствуют
8621	796583.26	1323237.01	данные отсутствуют	данные отсутствуют
8622	796594.88	1323186.66	данные отсутствуют	данные отсутствуют
8623	796644.61	1323124.21	данные отсутствуют	данные отсутствуют
8624	796667.09	1323074.03	данные отсутствуют	данные отсутствуют
8625	796757.61	1322989.1	данные отсутствуют	данные отсутствуют

Государственный регистратор		ФГИС ЕГРН
полное наименование должности	подпись	инициалы, фамилия

М.П.

Земельный участок			
(вид объекта недвижимости)			
Лист №	Раздела 3.2	Всего листов раздела 3.2 : ____	Всего разделов: ____
Всего листов выписки: ____			
15.11.2021 № 99/2021/430783414			
Кадастровый номер:		02:17:000000:194(единое землепользование)	

Сведения о характерных точках границы земельного участка				
Система координат				
Зона №				
Номер точки	Координаты		Описание закрепления на местности	Средняя квадратическая погрешность определения координат характерных точек границ земельного участка, м
	X	Y		
1	2	3	4	5
8626	796782.88	1323089.28	данные отсутствуют	данные отсутствуют
8627	796736.83	1323830.02	данные отсутствуют	данные отсутствуют
8628	796757.34	1323825.67	данные отсутствуют	данные отсутствуют
8629	796803.44	1323804.21	данные отсутствуют	данные отсутствуют
8630	796813.31	1323802.23	данные отсутствуют	данные отсутствуют
8631	796836.79	1323788.44	данные отсутствуют	данные отсутствуют
8632	796848.83	1323772.92	данные отсутствуют	данные отсутствуют
8633	796850.32	1323764.9	данные отсутствуют	данные отсутствуют
8634	796844.52	1323759.19	данные отсутствуют	данные отсутствуют
8635	796790.21	1323747.68	данные отсутствуют	данные отсутствуют
8636	796787.57	1323743.84	данные отсутствуют	данные отсутствуют
8637	796722.17	1323742.78	данные отсутствуют	данные отсутствуют
8638	796705.01	1323746.15	данные отсутствуют	данные отсутствуют
8639	796697.81	1323751.66	данные отсутствуют	данные отсутствуют
8640	796690.64	1323773.19	данные отсутствуют	данные отсутствуют

Государственный регистратор		ФГИС ЕГРН
полное наименование должности	подпись	инициалы, фамилия

М.П.

Раздел 3.2

Выписка из Единого государственного реестра недвижимости об объекте недвижимости
Описание местоположения земельного участка

Земельный участок			
(вид объекта недвижимости)			
Лист №	Раздела 3.2	Всего листов раздела 3.2 : ____	Всего разделов: ____
Всего листов выписки: ____			
15.11.2021 № 99/2021/430783414			
Кадастровый номер:		02:17:000000:194(единое землепользование)	

Сведения о характерных точках границы земельного участка				
Система координат				
Зона №				
Номер точки	Координаты		Описание закрепления на местности	Средняя квадратическая погрешность определения координат характерных точек границ земельного участка, м
	X	Y		
1	2	3	4	5
8641	796690.41	1323791.88	данные отсутствуют	данные отсутствуют
8642	796694.47	1323810.7	данные отсутствуют	данные отсутствуют
8643	796700.72	1323821.2	данные отсутствуют	данные отсутствуют
8644	796713.02	1323828.16	данные отсутствуют	данные отсутствуют
8645	796899.12	1324014.88	данные отсутствуют	данные отсутствуют
8646	796915.77	1324010.91	данные отсутствуют	данные отсутствуют
8647	796930.04	1323996.24	данные отсутствуют	данные отсутствуют
8648	796938.05	1323979.35	данные отсутствуют	данные отсутствуют
8649	796947.26	1323946.03	данные отсутствуют	данные отсутствуют
8650	796946.8	1323939.86	данные отсутствуют	данные отсутствуют
8651	796944.21	1323936.2	данные отсутствуют	данные отсутствуют
8652	796940.56	1323935.44	данные отсутствуют	данные отсутствуют
8653	796917.64	1323950.82	данные отсутствуют	данные отсутствуют
8654	796912.11	1323951.52	данные отсутствуют	данные отсутствуют
8655	796908.81	1323946.64	данные отсутствуют	данные отсутствуют

Государственный регистратор		ФГИС ЕГРН
полное наименование должности	подпись	инициалы, фамилия

М.П.

Выписка из Единого государственного реестра недвижимости об объекте недвижимости
Описание местоположения земельного участка

Земельный участок			
(вид объекта недвижимости)			
Лист №	Раздела 3.2	Всего листов раздела 3.2 : ____	Всего разделов: ____
Всего листов выписки: ____			
15.11.2021 № 99/2021/430783414			
Кадастровый номер:		02:17:000000:194(единое землепользование)	

Сведения о характерных точках границы земельного участка				
Система координат				
Зона №				
Номер точки	Координаты		Описание закрепления на местности	Средняя квадратическая погрешность определения координат характерных точек границ земельного участка, м
	X	Y		
1	2	3	4	5
8656	796906.37	1323932.01	данные отсутствуют	данные отсутствуют
8657	796897.34	1323908.49	данные отсутствуют	данные отсутствуют
8658	796886.55	1323899.9	данные отсутствуют	данные отсутствуют
8659	796867.59	1323901.01	данные отсутствуют	данные отсутствуют
8660	796847.75	1323923.54	данные отсутствуют	данные отсутствуют
8661	796842.83	1323939.79	данные отсутствуют	данные отсутствуют
8662	796846.02	1323963.24	данные отсутствуют	данные отсутствуют
8663	796851.3	1323975.29	данные отсутствуют	данные отсутствуют
8664	796765.92	1323926.6	данные отсутствуют	данные отсутствуют
8665	796774.21	1323926.57	данные отсутствуют	данные отсутствуют
8666	796782.09	1323923.13	данные отсутствуют	данные отсутствуют
8667	796795.04	1323925.7	данные отсутствуют	данные отсутствуют
8668	796825.85	1323908.32	данные отсутствуют	данные отсутствуют
8669	796833.57	1323890.12	данные отсутствуют	данные отсутствуют
8670	796833.09	1323871.3	данные отсутствуют	данные отсутствуют

Государственный регистратор		ФГИС ЕГРН
полное наименование должности	подпись	инициалы, фамилия

М.П.

Раздел 3.2

Выписка из Единого государственного реестра недвижимости об объекте недвижимости
Описание местоположения земельного участка

Земельный участок			
(вид объекта недвижимости)			
Лист №	Раздела 3.2	Всего листов раздела 3.2 : ____	Всего разделов: ____
Всего листов выписки: ____			
15.11.2021 № 99/2021/430783414			
Кадастровый номер:		02:17:000000:194(единое землепользование)	

Сведения о характерных точках границы земельного участка				
Система координат				
Зона №				
Номер точки	Координаты		Описание закрепления на местности	Средняя квадратическая погрешность определения координат характерных точек границ земельного участка, м
	X	Y		
1	2	3	4	5
8671	796828.61	1323864.71	данные отсутствуют	данные отсутствуют
8672	796817.86	1323856.02	данные отсутствуют	данные отсутствуют
8673	796792.77	1323852.29	данные отсутствуют	данные отсутствуют
8674	796744.36	1323873.32	данные отсутствуют	данные отсутствуют
8675	796738.8	1323881.69	данные отсутствуют	данные отсутствуют
8676	796738.53	1323885.78	данные отсутствуют	данные отсутствуют
8677	796743.51	1323906.3	данные отсутствуют	данные отсутствуют
8678	796747.21	1323912.49	данные отсутствуют	данные отсутствуют
8679	799602.3	1322190.24	данные отсутствуют	данные отсутствуют
8680	799599.04	1322194.58	данные отсутствуют	данные отсутствуют
8681	799882.57	1322583.89	данные отсутствуют	данные отсутствуют
8682	800032.59	1322795.66	данные отсутствуют	данные отсутствуют
8683	800139.24	1322942.88	данные отсутствуют	данные отсутствуют
8684	800143.07	1322941.57	данные отсутствуют	данные отсутствуют
8685	800146.59	1322946.41	данные отсутствуют	данные отсутствуют

Государственный регистратор		ФГИС ЕГРН
полное наименование должности	подпись	инициалы, фамилия

М.П.

Земельный участок			
(вид объекта недвижимости)			
Лист № ____ Раздела 3.2	Всего листов раздела 3.2 : ____	Всего разделов: ____	Всего листов выписки: ____
15.11.2021 № 99/2021/430783414			
Кадастровый номер:		02:17:000000:194(единое землепользование)	

Сведения о характерных точках границы земельного участка				
Система координат				
Зона №				
Номер точки	Координаты		Описание закрепления на местности	Средняя квадратическая погрешность определения координат характерных точек границ земельного участка, м
	X	Y		
1	2	3	4	5
8686	800160.3	1322939.55	данные отсутствуют	данные отсутствуют
8687	800168.69	1322951.35	данные отсутствуют	данные отсутствуют
8688	800168.72	1322951.38	данные отсутствуют	данные отсутствуют
8689	800168.76	1322951.39	данные отсутствуют	данные отсутствуют
8690	800168.79	1322951.38	данные отсутствуют	данные отсутствуют
8691	800797.35	1322719.25	данные отсутствуют	данные отсутствуют
8692	800967.34	1322661.7	данные отсутствуют	данные отсутствуют
8693	800969.33	1322702.62	данные отсутствуют	данные отсутствуют
8694	800956.87	1322762.35	данные отсутствуют	данные отсутствуют
8695	800929.5	1322809.62	данные отсутствуют	данные отсутствуют
8696	800903.91	1322856.05	данные отсутствуют	данные отсутствуют
8697	800898.28	1322859.87	данные отсутствуют	данные отсутствуют
8698	800891.26	1322865.17	данные отсутствуют	данные отсутствуют
8699	800886.28	1322869.3	данные отсутствуют	данные отсутствуют
8700	800886.26	1322869.32	данные отсутствуют	данные отсутствуют

Государственный регистратор		ФГИС ЕГРН
полное наименование должности	подпись	инициалы, фамилия

М.П.

Раздел 3.2

Выписка из Единого государственного реестра недвижимости об объекте недвижимости
Описание местоположения земельного участка

Земельный участок			
(вид объекта недвижимости)			
Лист № ____ Раздела 3.2	Всего листов раздела 3.2 : ____	Всего разделов: ____	Всего листов выписки: ____
15.11.2021 № 99/2021/430783414			
Кадастровый номер:		02:17:000000:194(единое землепользование)	

Сведения о характерных точках границы земельного участка				
Система координат				
Зона №				
Номер точки	Координаты		Описание закрепления на местности	Средняя квадратическая погрешность определения координат характерных точек границ земельного участка, м
	X	Y		
1	2	3	4	5
8701	800885.09	1322871.17	данные отсутствуют	данные отсутствуют
8702	800879.8	1322875.95	данные отсутствуют	данные отсутствуют
8703	800879.78	1322875.98	данные отсутствуют	данные отсутствуют
8704	800876.87	1322881.46	данные отсутствуют	данные отсутствуют
8705	800874.3	1322887.11	данные отсутствуют	данные отсутствуют
8706	800871.22	1322892.4	данные отсутствуют	данные отсутствуют
8707	800866.95	1322898.55	данные отсутствуют	данные отсутствуют
8708	800850.53	1322917.03	данные отсутствуют	данные отсутствуют
8709	800836.84	1322932.43	данные отсутствуют	данные отсутствуют
8710	800823.67	1322947.65	данные отсутствуют	данные отсутствуют
8711	800810.49	1322963.11	данные отсутствуют	данные отсутствуют
8712	800799.38	1322974.69	данные отсутствуют	данные отсутствуют
8713	800781.93	1322990.59	данные отсутствуют	данные отсутствуют
8714	800763.62	1323006.33	данные отсутствуют	данные отсутствуют
8715	800746.51	1323021.4	данные отсутствуют	данные отсутствуют

Государственный регистратор		ФГИС ЕГРН
полное наименование должности	подпись	инициалы, фамилия

М.П.

Выписка из Единого государственного реестра недвижимости об объекте недвижимости
Описание местоположения земельного участка

Земельный участок			
(вид объекта недвижимости)			
Лист №	Раздела 3.2	Всего листов раздела 3.2 : ____	Всего разделов: ____
Всего листов выписки: ____			
15.11.2021 № 99/2021/430783414			
Кадастровый номер:		02:17:000000:194(единое землепользование)	

Сведения о характерных точках границы земельного участка				
Система координат				
Зона №				
Номер точки	Координаты		Описание закрепления на местности	Средняя квадратическая погрешность определения координат характерных точек границ земельного участка, м
	X	Y		
1	2	3	4	5
8716	800720.52	1323046.85	данные отсутствуют	данные отсутствуют
8717	800707.33	1323059.72	данные отсутствуют	данные отсутствуют
8718	800692.78	1323074.26	данные отсутствуют	данные отсутствуют
8719	800675.97	1323089.16	данные отсутствуют	данные отсутствуют
8720	800670.54	1323094.28	данные отсутствуют	данные отсутствуют
8721	800653.61	1323105.39	данные отсутствуют	данные отсутствуют
8722	800637.66	1323115.23	данные отсутствуют	данные отсутствуют
8723	800629.32	1323121.14	данные отсутствуют	данные отсутствуют
8724	800629.31	1323121.15	данные отсутствуют	данные отсутствуют
8725	800623.49	1323126.79	данные отсутствуют	данные отсутствуют
8726	800614.08	1323134.66	данные отсутствуют	данные отсутствуют
8727	800609.3	1323138.07	данные отсутствуют	данные отсутствуют
8728	800601.4	1323142.34	данные отсутствуют	данные отсутствуют
8729	800483.97	1323185.47	данные отсутствуют	данные отсутствуют
8730	800347.11	1323260.14	данные отсутствуют	данные отсутствуют

Государственный регистратор		ФГИС ЕГРН
полное наименование должности	подпись	инициалы, фамилия

М.П.

Раздел 3.2

Выписка из Единого государственного реестра недвижимости об объекте недвижимости
Описание местоположения земельного участка

Земельный участок			
(вид объекта недвижимости)			
Лист №	Раздела 3.2	Всего листов раздела 3.2 : ____	Всего разделов: ____
Всего листов выписки: ____			
15.11.2021 № 99/2021/430783414			
Кадастровый номер:		02:17:000000:194(единое землепользование)	

Сведения о характерных точках границы земельного участка				
Система координат				
Зона №				
Номер точки	Координаты		Описание закрепления на местности	Средняя квадратическая погрешность определения координат характерных точек границ земельного участка, м
	X	Y		
1	2	3	4	5
8731	800192.76	1323349.74	данные отсутствуют	данные отсутствуют
8732	800045.89	1323397.07	данные отсутствуют	данные отсутствуют
8733	800065.51	1323464.51	данные отсутствуют	данные отсутствуют
8734	800065.38	1323464.99	данные отсутствуют	данные отсутствуют
8735	800065.38	1323465.01	данные отсутствуют	данные отсутствуют
8736	800065.99	1323479.69	данные отсутствуют	данные отсутствуют
8737	800065.99	1323479.71	данные отсутствуют	данные отсутствуют
8738	800069.39	1323493.54	данные отсутствуют	данные отсутствуют
8739	800080.63	1323534.1	данные отсутствуют	данные отсутствуют
8740	800080.64	1323534.11	данные отсутствуют	данные отсутствуют
8741	800088.99	1323556.81	данные отсутствуют	данные отсутствуют
8742	800090.71	1323562.67	данные отсутствуют	данные отсутствуют
8743	800113.72	1323630.2	данные отсутствуют	данные отсутствуют
8744	800114.63	1323633.12	данные отсутствуют	данные отсутствуют
8745	800116.23	1323642	данные отсутствуют	данные отсутствуют

Государственный регистратор		ФГИС ЕГРН
полное наименование должности	подпись	инициалы, фамилия

М.П.

Земельный участок			
(вид объекта недвижимости)			
Лист №	Раздела 3.2	Всего листов раздела 3.2 : ____	Всего разделов: ____
Всего листов выписки: ____			
15.11.2021 № 99/2021/430783414			
Кадастровый номер:		02:17:000000:194(единое землепользование)	

Сведения о характерных точках границы земельного участка				
Система координат				
Зона №				
Номер точки	Координаты		Описание закрепления на местности	Средняя квадратическая погрешность определения координат характерных точек границ земельного участка, м
	X	Y		
1	2	3	4	5
8746	800116.31	1323654.22	данные отсутствуют	данные отсутствуют
8747	800113.95	1323665	данные отсутствуют	данные отсутствуют
8748	800105.78	1323674.8	данные отсутствуют	данные отсутствуют
8749	800098.84	1323680.57	данные отсутствуют	данные отсутствуют
8750	800088.2	1323686.94	данные отсутствуют	данные отсутствуют
8751	800077.46	1323692.13	данные отсутствуют	данные отсутствуют
8752	800043.16	1323706.38	данные отсутствуют	данные отсутствуют
8753	800042.93	1323706.51	данные отсутствуют	данные отсутствуют
8754	799951.38	1323735.55	данные отсутствуют	данные отсутствуют
8755	799931.72	1323747.41	данные отсутствуют	данные отсутствуют
8756	799921.68	1323749.96	данные отсутствуют	данные отсутствуют
8757	799921.67	1323749.97	данные отсутствуют	данные отсутствуют
8758	799878.55	1323767.17	данные отсутствуют	данные отсутствуют
8759	799876.39	1323768.21	данные отсутствуют	данные отсутствуют
8760	799876.37	1323768.22	данные отсутствуют	данные отсутствуют

Государственный регистратор		ФГИС ЕГРН
полное наименование должности	подпись	инициалы, фамилия

М.П.

Раздел 3.2

Выписка из Единого государственного реестра недвижимости об объекте недвижимости
Описание местоположения земельного участка

Земельный участок			
(вид объекта недвижимости)			
Лист №	Раздела 3.2	Всего листов раздела 3.2 : ____	Всего разделов: ____
Всего листов выписки: ____			
15.11.2021 № 99/2021/430783414			
Кадастровый номер:		02:17:000000:194(единое землепользование)	

Сведения о характерных точках границы земельного участка				
Система координат				
Зона №				
Номер точки	Координаты		Описание закрепления на местности	Средняя квадратическая погрешность определения координат характерных точек границ земельного участка, м
	X	Y		
1	2	3	4	5
8761	799868.45	1323775.42	данные отсутствуют	данные отсутствуют
8762	799868.44	1323775.44	данные отсутствуют	данные отсутствуют
8763	799864.6	1323780.48	данные отсутствуют	данные отсутствуют
8764	799864.59	1323780.49	данные отсутствуют	данные отсутствуют
8765	799864.58	1323780.5	данные отсутствуют	данные отсутствуют
8766	799862.68	1323787.08	данные отсутствуют	данные отсутствуют
8767	799862.1	1323789.51	данные отсутствуют	данные отсутствуют
8768	799844.27	1323800.3	данные отсутствуют	данные отсутствуют
8769	799836.8	1323865.01	данные отсутствуют	данные отсутствуют
8770	799769.62	1323954.59	данные отсутствуют	данные отсутствуют
8771	799714.86	1323976.99	данные отсутствуют	данные отсутствуют
8772	799605.33	1324024.29	данные отсутствуют	данные отсутствуют
8773	799562.91	1324040.78	данные отсутствуют	данные отсутствуют
8774	799562.34	1324040.97	данные отсутствуют	данные отсутствуют
8775	799486.3	1324065.46	данные отсутствуют	данные отсутствуют

Государственный регистратор		ФГИС ЕГРН
полное наименование должности	подпись	инициалы, фамилия

М.П.

Выписка из Единого государственного реестра недвижимости об объекте недвижимости
Описание местоположения земельного участка

Земельный участок			
(вид объекта недвижимости)			
Лист №	Раздела 3.2	Всего листов раздела 3.2 : ____	Всего разделов: ____
Всего листов выписки: ____			
15.11.2021 № 99/2021/430783414			
Кадастровый номер:		02:17:000000:194(единое землепользование)	

Сведения о характерных точках границы земельного участка				
Система координат				
Зона №				
Номер точки	Координаты		Описание закрепления на местности	Средняя квадратическая погрешность определения координат характерных точек границ земельного участка, м
	X	Y		
1	2	3	4	5
8776	799486.29	1324065.47	данные отсутствуют	данные отсутствуют
8777	799398.67	1324112.81	данные отсутствуют	данные отсутствуют
8778	799352.11	1324135.52	данные отсутствуют	данные отсутствуют
8779	799313.73	1324160.96	данные отсутствуют	данные отсутствуют
8780	799275.64	1324178.88	данные отсутствуют	данные отсутствуют
8781	799249.73	1324194.71	данные отсутствуют	данные отсутствуют
8782	799200.77	1324217.43	данные отсутствуют	данные отсутствуют
8783	799155.18	1324244.64	данные отсутствуют	данные отсутствуют
8784	799146.38	1324251.03	данные отсутствуют	данные отсутствуют
8785	799137.59	1324255.99	данные отсутствуют	данные отсутствуют
8786	799137.57	1324256	данные отсутствуют	данные отсутствуют
8787	799126.05	1324265.44	данные отсутствуют	данные отсутствуют
8788	799126.04	1324265.45	данные отсутствуют	данные отсутствуют
8789	799039.98	1324358.23	данные отсутствуют	данные отсутствуют
8790	799007.39	1324389.34	данные отсутствуют	данные отсутствуют

Государственный регистратор		ФГИС ЕГРН
полное наименование должности	подпись	инициалы, фамилия

М.П.

Раздел 3.2

Выписка из Единого государственного реестра недвижимости об объекте недвижимости
Описание местоположения земельного участка

Земельный участок			
(вид объекта недвижимости)			
Лист №	Раздела 3.2	Всего листов раздела 3.2 : ____	Всего разделов: ____
Всего листов выписки: ____			
15.11.2021 № 99/2021/430783414			
Кадастровый номер:		02:17:000000:194(единое землепользование)	

Сведения о характерных точках границы земельного участка				
Система координат				
Зона №				
Номер точки	Координаты		Описание закрепления на местности	Средняя квадратическая погрешность определения координат характерных точек границ земельного участка, м
	X	Y		
1	2	3	4	5
8791	799007.35	1324389.35	данные отсутствуют	данные отсутствуют
8792	798992.94	1324407.99	данные отсутствуют	данные отсутствуют
8793	798992.93	1324408	данные отсутствуют	данные отсутствуют
8794	798956.57	1324465.1	данные отсутствуют	данные отсутствуют
8795	798867.83	1324571.96	данные отсутствуют	данные отсутствуют
8796	798782.82	1324662.01	данные отсутствуют	данные отсутствуют
8797	798737.93	1324722.03	данные отсутствуют	данные отсутствуют
8798	798737.92	1324722.04	данные отсутствуют	данные отсутствуют
8799	798729.35	1324737.3	данные отсутствуют	данные отсутствуют
8800	798729.34	1324737.32	данные отсутствуют	данные отсутствуют
8801	798719.54	1324773.41	данные отсутствуют	данные отсутствуют
8802	798690.14	1324868.3	данные отсутствуют	данные отсутствуют
8803	798676.55	1324916.85	данные отсутствуют	данные отсутствуют
8804	798674.24	1324924.28	данные отсутствуют	данные отсутствуют
8805	798669	1324951.76	данные отсутствуют	данные отсутствуют

Государственный регистратор		ФГИС ЕГРН
полное наименование должности	подпись	инициалы, фамилия

М.П.

Земельный участок			
(вид объекта недвижимости)			
Лист №	Раздела 3.2	Всего листов раздела 3.2 : ____	Всего разделов: ____
Всего листов выписки: ____			
15.11.2021 № 99/2021/430783414			
Кадастровый номер:		02:17:000000:194(единое землепользование)	

Сведения о характерных точках границы земельного участка				
Система координат				
Зона №				
Номер точки	Координаты		Описание закрепления на местности	Средняя квадратическая погрешность определения координат характерных точек границ земельного участка, м
	X	Y		
1	2	3	4	5
8806	798641.5	1324975.82	данные отсутствуют	данные отсутствуют
8807	798574.73	1324981.9	данные отсутствуют	данные отсутствуют
8808	798544.36	1324969.76	данные отсутствуют	данные отсутствуют
8809	798535.47	1324979.76	данные отсутствуют	данные отсутствуют
8810	798526.03	1324982.95	данные отсутствуют	данные отсутствуют
8811	798526.02	1324982.96	данные отсутствуют	данные отсутствуют
8812	798512.21	1324990.75	данные отсутствуют	данные отсутствуют
8813	798512.18	1324990.77	данные отсутствуют	данные отсутствуют
8814	798476.51	1325031.88	данные отсутствуют	данные отсутствуют
8815	798454.83	1325052.15	данные отсутствуют	данные отсутствуют
8816	798420.23	1325081.69	данные отсутствуют	данные отсутствуют
8817	798395.32	1325104.75	данные отсутствуют	данные отсутствуют
8818	798395.3	1325104.78	данные отсутствуют	данные отсутствуют
8819	798385.15	1325122.79	данные отсутствуют	данные отсутствуют
8820	798328.87	1325273.63	данные отсутствуют	данные отсутствуют

Государственный регистратор		ФГИС ЕГРН
полное наименование должности	подпись	инициалы, фамилия

М.П.

Раздел 3.2

Выписка из Единого государственного реестра недвижимости об объекте недвижимости
Описание местоположения земельного участка

Земельный участок			
(вид объекта недвижимости)			
Лист №	Раздела 3.2	Всего листов раздела 3.2 : ____	Всего разделов: ____
Всего листов выписки: ____			
15.11.2021 № 99/2021/430783414			
Кадастровый номер:		02:17:000000:194(единое землепользование)	

Сведения о характерных точках границы земельного участка				
Система координат				
Зона №				
Номер точки	Координаты		Описание закрепления на местности	Средняя квадратическая погрешность определения координат характерных точек границ земельного участка, м
	X	Y		
1	2	3	4	5
8821	798328.86	1325273.64	данные отсутствуют	данные отсутствуют
8822	798324.25	1325300.4	данные отсутствуют	данные отсутствуют
8823	798324.25	1325300.42	данные отсутствуют	данные отсутствуют
8824	798323.79	1325333.14	данные отсутствуют	данные отсутствуют
8825	798318.29	1325340	данные отсутствуют	данные отсутствуют
8826	798313.13	1325334.85	данные отсутствуют	данные отсутствуют
8827	798311.78	1325334.9	данные отсутствуют	данные отсутствуют
8828	798275.51	1325305.82	данные отсутствуют	данные отсутствуют
8829	798257.71	1325291.74	данные отсутствуют	данные отсутствуют
8830	798332.07	1325082.88	данные отсутствуют	данные отсутствуют
8831	798452.72	1324966.18	данные отсутствуют	данные отсутствуют
8832	798493.6	1324850.4	данные отсутствуют	данные отсутствуют
8833	798515.12	1324855.68	данные отсутствуют	данные отсутствуют
8834	798505.74	1324836.7	данные отсутствуют	данные отсутствуют
8835	798494.16	1324830.64	данные отсутствуют	данные отсутствуют

Государственный регистратор		ФГИС ЕГРН
полное наименование должности	подпись	инициалы, фамилия

М.П.

Выписка из Единого государственного реестра недвижимости об объекте недвижимости
Описание местоположения земельного участка

Земельный участок			
(вид объекта недвижимости)			
Лист №	Раздела 3.2	Всего листов раздела 3.2 : ____	Всего разделов: ____
Всего листов выписки: ____			
15.11.2021 № 99/2021/430783414			
Кадастровый номер:		02:17:000000:194(единое землепользование)	

Сведения о характерных точках границы земельного участка				
Система координат				
Зона №				
Номер точки	Координаты		Описание закрепления на местности	Средняя квадратическая погрешность определения координат характерных точек границ земельного участка, м
	X	Y		
1	2	3	4	5
8836	798369.9	1324687.18	данные отсутствуют	данные отсутствуют
8837	798342.85	1324671.6	данные отсутствуют	данные отсутствуют
8838	798280.14	1324673.42	данные отсутствуют	данные отсутствуют
8839	798274.79	1324663.02	данные отсутствуют	данные отсутствуют
8840	798338.59	1324649.28	данные отсутствуют	данные отсутствуют
8841	798300.06	1324585.71	данные отсутствуют	данные отсутствуют
8842	798295.91	1324547.06	данные отсутствуют	данные отсутствуют
8843	798245.22	1324506.14	данные отсутствуют	данные отсутствуют
8844	798233.64	1324483.87	данные отсутствуют	данные отсутствуют
8845	798173.02	1324416.27	данные отсутствуют	данные отсутствуют
8846	798149.93	1324367.07	данные отсутствуют	данные отсутствуют
8847	798110.95	1324338.62	данные отсутствуют	данные отсутствуют
8848	798063.16	1324263.5	данные отсутствуют	данные отсутствуют
8849	797985.91	1324166.11	данные отсутствуют	данные отсутствуют
8850	797932.52	1324141.34	данные отсутствуют	данные отсутствуют

Государственный регистратор		ФГИС ЕГРН
полное наименование должности	подпись	инициалы, фамилия

М.П.

Раздел 3.2

Выписка из Единого государственного реестра недвижимости об объекте недвижимости
Описание местоположения земельного участка

Земельный участок			
(вид объекта недвижимости)			
Лист №	Раздела 3.2	Всего листов раздела 3.2 : ____	Всего разделов: ____
Всего листов выписки: ____			
15.11.2021 № 99/2021/430783414			
Кадастровый номер:		02:17:000000:194(единое землепользование)	

Сведения о характерных точках границы земельного участка				
Система координат				
Зона №				
Номер точки	Координаты		Описание закрепления на местности	Средняя квадратическая погрешность определения координат характерных точек границ земельного участка, м
	X	Y		
1	2	3	4	5
8851	797871.3	1324143.28	данные отсутствуют	данные отсутствуют
8852	797820.34	1324128.24	данные отсутствуют	данные отсутствуют
8853	797599.97	1324156.66	данные отсутствуют	данные отсутствуют
8854	797605.52	1324149.64	данные отсутствуют	данные отсутствуют
8855	797632.14	1324139.13	данные отсутствуют	данные отсутствуют
8856	797771.82	1324124.39	данные отсутствуют	данные отсутствуют
8857	797936.55	1324101.82	данные отсутствуют	данные отсутствуют
8858	797965.5	1324139.37	данные отсутствуют	данные отсутствуют
8859	797986.24	1324152.61	данные отсутствуют	данные отсутствуют
8860	798019.22	1324161.88	данные отсутствуют	данные отсутствуют
8861	798107.77	1324173.63	данные отсутствуют	данные отсутствуют
8862	798133.07	1324200.82	данные отсутствуют	данные отсутствуют
8863	798140.28	1324244.77	данные отсутствуют	данные отсутствуют
8864	798183.99	1324303.79	данные отсутствуют	данные отсутствуют
8865	798212.41	1324338.04	данные отсутствуют	данные отсутствуют

Государственный регистратор		ФГИС ЕГРН
полное наименование должности	подпись	инициалы, фамилия

М.П.

Земельный участок			
(вид объекта недвижимости)			
Лист №	Раздела 3.2	Всего листов раздела 3.2 : ____	Всего разделов: ____
Всего листов выписки: ____			
15.11.2021 № 99/2021/430783414			
Кадастровый номер:		02:17:000000:194(единое землепользование)	

Сведения о характерных точках границы земельного участка				
Система координат				
Зона №				
Номер точки	Координаты		Описание закрепления на местности	Средняя квадратическая погрешность определения координат характерных точек границ земельного участка, м
	X	Y		
1	2	3	4	5
8866	798268.45	1324404.01	данные отсутствуют	данные отсутствуют
8867	798290.55	1324409.9	данные отсутствуют	данные отсутствуют
8868	798299.65	1324401.5	данные отсутствуют	данные отсутствуют
8869	798277.25	1324349.69	данные отсутствуют	данные отсутствуют
8870	798232.81	1324300.15	данные отсутствуют	данные отсутствуют
8871	798193.39	1324235.82	данные отсутствуют	данные отсутствуют
8872	798191.46	1324206.05	данные отсутствуют	данные отсутствуют
8873	798211.02	1324150.89	данные отсутствуют	данные отсутствуют
8874	798208.24	1324134.73	данные отсутствуют	данные отсутствуют
8875	798198.88	1324127.61	данные отсутствуют	данные отсутствуют
8876	798187.55	1324127.83	данные отсутствуют	данные отсутствуют
8877	798178.18	1324134.47	данные отсутствуют	данные отсутствуют
8878	798160.54	1324164.48	данные отсутствуют	данные отсутствуют
8879	798152.71	1324167.19	данные отсутствуют	данные отсутствуют
8880	798147.1	1324163.7	данные отсутствуют	данные отсутствуют

Государственный регистратор		ФГИС ЕГРН
полное наименование должности	подпись	инициалы, фамилия

М.П.

Раздел 3.2

Выписка из Единого государственного реестра недвижимости об объекте недвижимости
Описание местоположения земельного участка

Земельный участок			
(вид объекта недвижимости)			
Лист №	Раздела 3.2	Всего листов раздела 3.2 : ____	Всего разделов: ____
Всего листов выписки: ____			
15.11.2021 № 99/2021/430783414			
Кадастровый номер:		02:17:000000:194(единое землепользование)	

Сведения о характерных точках границы земельного участка				
Система координат				
Зона №				
Номер точки	Координаты		Описание закрепления на местности	Средняя квадратическая погрешность определения координат характерных точек границ земельного участка, м
	X	Y		
1	2	3	4	5
8881	798161.08	1324130.48	данные отсутствуют	данные отсутствуют
8882	798166.02	1324105.77	данные отсутствуют	данные отсутствуют
8883	798149.02	1324080.84	данные отсутствуют	данные отсутствуют
8884	798188.39	1324082.5	данные отсутствуют	данные отсутствуют
8885	798237.91	1324113.26	данные отсутствуют	данные отсутствуют
8886	798269.04	1324124.29	данные отсутствуют	данные отсутствуют
8887	798292.74	1324133.07	данные отсутствуют	данные отсутствуют
8888	798312.07	1324135.7	данные отсутствуют	данные отсутствуют
8889	798334.01	1324126.92	данные отсутствуют	данные отсутствуют
8890	798358.13	1324122.37	данные отсутствуют	данные отсутствуют
8891	798391.09	1324109.36	данные отсутствуют	данные отсутствуют
8892	798411.29	1324096.19	данные отсутствуют	данные отсутствуют
8893	798439	1324067	данные отсутствуют	данные отсутствуют
8894	798455.76	1324044.41	данные отсутствуют	данные отсутствуют
8895	798603.12	1324018.18	данные отсутствуют	данные отсутствуют

Государственный регистратор		ФГИС ЕГРН
полное наименование должности	подпись	инициалы, фамилия

М.П.

Выписка из Единого государственного реестра недвижимости об объекте недвижимости
Описание местоположения земельного участка

Земельный участок			
(вид объекта недвижимости)			
Лист №	Раздела 3.2	Всего листов раздела 3.2 : ____	Всего разделов: ____
Всего листов выписки: ____			
15.11.2021 № 99/2021/430783414			
Кадастровый номер:		02:17:000000:194(единое землепользование)	

Сведения о характерных точках границы земельного участка				
Система координат				
Зона №				
Номер точки	Координаты		Описание закрепления на местности	Средняя квадратическая погрешность определения координат характерных точек границ земельного участка, м
	X	Y		
1	2	3	4	5
8896	798581.77	1324077.33	данные отсутствуют	данные отсутствуют
8897	798564.5	1324134.02	данные отсутствуют	данные отсутствуют
8898	798545.31	1324214.28	данные отсутствуют	данные отсутствуют
8899	798556.52	1324264.81	данные отсутствуют	данные отсутствуют
8900	798557.25	1324322.03	данные отсутствуют	данные отсутствуют
8901	798539.81	1324378.29	данные отсутствуют	данные отсутствуют
8902	798530.98	1324405.79	данные отсутствуют	данные отсутствуют
8903	798520.78	1324384.66	данные отсутствуют	данные отсутствуют
8904	798506.94	1324371.55	данные отсутствуют	данные отсутствуют
8905	798501.84	1324378.1	данные отсутствуют	данные отсутствуют
8906	798499.01	1324398.03	данные отсутствуют	данные отсутствуют
8907	798509.09	1324414	данные отсутствуют	данные отсутствуют
8908	798511.9	1324430.85	данные отсутствуют	данные отсутствуют
8909	798471.23	1324493.68	данные отсутствуют	данные отсутствуют
8910	798502.57	1324533.3	данные отсутствуют	данные отсутствуют

Государственный регистратор		ФГИС ЕГРН
полное наименование должности	подпись	инициалы, фамилия

М.П.

Раздел 3.2

Выписка из Единого государственного реестра недвижимости об объекте недвижимости
Описание местоположения земельного участка

Земельный участок			
(вид объекта недвижимости)			
Лист №	Раздела 3.2	Всего листов раздела 3.2 : ____	Всего разделов: ____
Всего листов выписки: ____			
15.11.2021 № 99/2021/430783414			
Кадастровый номер:		02:17:000000:194(единое землепользование)	

Сведения о характерных точках границы земельного участка				
Система координат				
Зона №				
Номер точки	Координаты		Описание закрепления на местности	Средняя квадратическая погрешность определения координат характерных точек границ земельного участка, м
	X	Y		
1	2	3	4	5
8911	798554.56	1324453.07	данные отсутствуют	данные отсутствуют
8912	798557.09	1324453.16	данные отсутствуют	данные отсутствуют
8913	798478.82	1324576.73	данные отсутствуют	данные отсутствуют
8914	798566.1	1324706.94	данные отсутствуют	данные отсутствуют
8915	798641.36	1324832.69	данные отсутствуют	данные отсутствуют
8916	798659.25	1324874.91	данные отсутствуют	данные отсутствуют
8917	798676.42	1324854.87	данные отсутствуют	данные отсутствуют
8918	798656.39	1324834.13	данные отсутствуют	данные отсутствуют
8919	798650.39	1324778.68	данные отсутствуют	данные отсутствуют
8920	798674.36	1324719.66	данные отсутствуют	данные отсутствуют
8921	798672.57	1324658.84	данные отсутствуют	данные отсутствуют
8922	798683.4	1324617.53	данные отсутствуют	данные отсутствуют
8923	798669.35	1324556.54	данные отсутствуют	данные отсутствуют
8924	798650.22	1324522.37	данные отсутствуют	данные отсутствуют
8925	798656.48	1324489.82	данные отсутствуют	данные отсутствуют

Государственный регистратор		ФГИС ЕГРН
полное наименование должности	подпись	инициалы, фамилия

М.П.

Земельный участок			
(вид объекта недвижимости)			
Лист №	Раздела 3.2	Всего листов раздела 3.2 : ____	Всего разделов: ____
Всего листов выписки: ____			
15.11.2021 № 99/2021/430783414			
Кадастровый номер:		02:17:000000:194(единое землепользование)	

Сведения о характерных точках границы земельного участка				
Система координат				
Зона №				
Номер точки	Координаты		Описание закрепления на местности	Средняя квадратическая погрешность определения координат характерных точек границ земельного участка, м
	X	Y		
1	2	3	4	5
8926	798707.45	1324562.43	данные отсутствуют	данные отсутствуют
8927	798733.65	1324620.21	данные отсутствуют	данные отсутствуют
8928	798762.99	1324588.01	данные отсутствуют	данные отсутствуют
8929	798639.93	1324346.91	данные отсутствуют	данные отсутствуют
8930	798592.57	1324397.15	данные отсутствуют	данные отсутствуют
8931	798588.23	1324404.01	данные отсутствуют	данные отсутствуют
8932	798574.89	1324368.6	данные отсутствуют	данные отсутствуют
8933	798587.53	1324343.8	данные отсутствуют	данные отсутствуют
8934	798616.23	1324291.4	данные отсутствуют	данные отсутствуют
8935	798619.74	1324264.05	данные отсутствуют	данные отсутствуют
8936	798622.05	1324241.86	данные отсутствуют	данные отсутствуют
8937	798621.14	1324222.06	данные отсутствуют	данные отсутствуют
8938	798621.33	1324185.03	данные отсутствуют	данные отсутствуют
8939	798641.73	1324152.24	данные отсутствуют	данные отсутствуют
8940	798650.92	1324118.71	данные отсутствуют	данные отсутствуют

Государственный регистратор		ФГИС ЕГРН
полное наименование должности	подпись	инициалы, фамилия

М.П.

Раздел 3.2

Выписка из Единого государственного реестра недвижимости об объекте недвижимости
Описание местоположения земельного участка

Земельный участок			
(вид объекта недвижимости)			
Лист №	Раздела 3.2	Всего листов раздела 3.2 : ____	Всего разделов: ____
Всего листов выписки: ____			
15.11.2021 № 99/2021/430783414			
Кадастровый номер:		02:17:000000:194(единое землепользование)	

Сведения о характерных точках границы земельного участка				
Система координат				
Зона №				
Номер точки	Координаты		Описание закрепления на местности	Средняя квадратическая погрешность определения координат характерных точек границ земельного участка, м
	X	Y		
1	2	3	4	5
8941	798669.43	1324055.8	данные отсутствуют	данные отсутствуют
8942	798700.07	1324001.96	данные отсутствуют	данные отсутствуют
8943	798791.93	1324065.24	данные отсутствуют	данные отсутствуют
8944	798847.39	1324106.59	данные отсутствуют	данные отсутствуют
8945	798865.8	1324117.08	данные отсутствуют	данные отсутствуют
8946	798883.07	1324123.37	данные отсутствуют	данные отсутствуют
8947	798962.76	1324139.01	данные отсутствуют	данные отсутствуют
8948	799004.16	1324142.42	данные отсутствуют	данные отсутствуют
8949	799083.62	1324134.83	данные отсутствуют	данные отсутствуют
8950	799137.71	1324126.18	данные отсутствуют	данные отсутствуют
8951	799258.82	1324088.97	данные отсутствуют	данные отсутствуют
8952	799292.6	1324090.59	данные отсутствуют	данные отсутствуют
8953	799334.44	1324101.97	данные отсутствуют	данные отсутствуют
8954	799351.2	1324080.11	данные отсутствуют	данные отсутствуют
8955	799348.28	1324060.44	данные отсутствуют	данные отсутствуют

Государственный регистратор		ФГИС ЕГРН
полное наименование должности	подпись	инициалы, фамилия

М.П.

Выписка из Единого государственного реестра недвижимости об объекте недвижимости
Описание местоположения земельного участка

Земельный участок			
(вид объекта недвижимости)			
Лист №	Раздела 3.2	Всего листов раздела 3.2 : ____	Всего разделов: ____
Всего листов выписки: ____			
15.11.2021 № 99/2021/430783414			
Кадастровый номер:		02:17:000000:194(единое землепользование)	

Сведения о характерных точках границы земельного участка				
Система координат				
Зона №				
Номер точки	Координаты		Описание закрепления на местности	Средняя квадратическая погрешность определения координат характерных точек границ земельного участка, м
	X	Y		
1	2	3	4	5
8956	799335.54	1324048.78	данные отсутствуют	данные отсутствуют
8957	799345.89	1324023.28	данные отсутствуют	данные отсутствуют
8958	799485.67	1323998.36	данные отсутствуют	данные отсутствуют
8959	799578.44	1323985.07	данные отсутствуют	данные отсутствуют
8960	799663.63	1323972.62	данные отсутствуют	данные отсутствуют
8961	799775.32	1323946.25	данные отсутствуют	данные отсутствуют
8962	799758.29	1323915.66	данные отсутствуют	данные отсутствуют
8963	799799.72	1323879.63	данные отсутствуют	данные отсутствуют
8964	799777.24	1323826.74	данные отсутствуют	данные отсутствуют
8965	799814.54	1323805.74	данные отсутствуют	данные отсутствуют
8966	799838.22	1323773.91	данные отсутствуют	данные отсутствуют
8967	799792.22	1323767.07	данные отсутствуют	данные отсутствуют
8968	799781.24	1323731.1	данные отсутствуют	данные отсутствуют
8969	799750.63	1323700.9	данные отсутствуют	данные отсутствуют
8970	799720.22	1323718.05	данные отсутствуют	данные отсутствуют

Государственный регистратор		ФГИС ЕГРН
полное наименование должности	подпись	инициалы, фамилия

М.П.

Выписка из Единого государственного реестра недвижимости об объекте недвижимости
Описание местоположения земельного участка

Земельный участок			
(вид объекта недвижимости)			
Лист №	Раздела 3.2	Всего листов раздела 3.2 : ____	Всего разделов: ____
Всего листов выписки: ____			
15.11.2021 № 99/2021/430783414			
Кадастровый номер:		02:17:000000:194(единое землепользование)	

Сведения о характерных точках границы земельного участка				
Система координат				
Зона №				
Номер точки	Координаты		Описание закрепления на местности	Средняя квадратическая погрешность определения координат характерных точек границ земельного участка, м
	X	Y		
1	2	3	4	5
8971	799744.24	1323762.2	данные отсутствуют	данные отсутствуют
8972	799725.81	1323780.64	данные отсутствуют	данные отсутствуют
8973	799670.78	1323766.91	данные отсутствуют	данные отсутствуют
8974	799639.32	1323655.78	данные отсутствуют	данные отсутствуют
8975	799696.44	1323654.34	данные отсутствуют	данные отсутствуют
8976	799697.78	1323626.51	данные отсутствуют	данные отсутствуют
8977	799579.01	1323439.02	данные отсутствуют	данные отсутствуют
8978	799565.74	1323399.81	данные отсутствуют	данные отсутствуют
8979	799553.74	1323322.96	данные отсутствуют	данные отсутствуют
8980	799550.61	1323309.43	данные отсутствуют	данные отсутствуют
8981	799519.39	1323288.62	данные отсутствуют	данные отсутствуют
8982	799494.42	1323279.26	данные отсутствуют	данные отсутствуют
8983	799463.41	1323274.09	данные отсутствуют	данные отсутствуют
8984	799496.31	1323256.37	данные отсутствуют	данные отсутствуют
8985	799527.31	1323248.63	данные отсутствуют	данные отсутствуют

Государственный регистратор		ФГИС ЕГРН
полное наименование должности	подпись	инициалы, фамилия

М.П.

Выписка из Единого государственного реестра недвижимости об объекте недвижимости
Описание местоположения земельного участка

Земельный участок			
<small>(вид объекта недвижимости)</small>			
Лист № <u> </u> Раздела 3.2	Всего листов раздела 3.2 : <u> </u>	Всего разделов: <u> </u>	Всего листов выписки: <u> </u>
15.11.2021 № 99/2021/430783414			
Кадастровый номер:		02:17:000000:194(единое землепользование)	

Сведения о характерных точках границы земельного участка				
Система координат				
Зона №				
Номер точки	Координаты		Описание закрепления на местности	Средняя квадратическая погрешность определения координат характерных точек границ земельного участка, м
	X	Y		
1	2	3	4	5
8986	799535.11	1323271.87	данные отсутствуют	данные отсутствуют
8987	799550.54	1323291.24	данные отсутствуют	данные отсутствуют
8988	799566.05	1323298.98	данные отсутствуют	данные отсутствуют
8989	799581.54	1323333.84	данные отсутствуют	данные отсутствуют
8990	799597.03	1323302.86	данные отсутствуют	данные отсутствуют
8991	799620.28	1323291.24	данные отсутствуют	данные отсутствуют
8992	799655.14	1323279.61	данные отсутствуют	данные отсутствуют
8993	799666.76	1323295.11	данные отсутствуют	данные отсутствуют
8994	799659.08	1323322.23	данные отсутствуют	данные отсутствуют
8995	799666.76	1323345.47	данные отсутствуют	данные отсутствуют
8996	799701.62	1323368.71	данные отсутствуют	данные отсутствуют
8997	799732.61	1323380.34	данные отсутствуют	данные отсутствуют
8998	799782.97	1323380.34	данные отсутствуют	данные отсутствуют
8999	799821.71	1323372.58	данные отсутствуют	данные отсутствуют
9000	799736.49	1323291.24	данные отсутствуют	данные отсутствуют

Государственный регистратор		ФГИС ЕГРН
полное наименование должности	подпись	инициалы, фамилия

М.П.

Раздел 3.2

Выписка из Единого государственного реестра недвижимости об объекте недвижимости
Описание местоположения земельного участка

Земельный участок			
<small>(вид объекта недвижимости)</small>			
Лист № <u> </u> Раздела 3.2	Всего листов раздела 3.2 : <u> </u>	Всего разделов: <u> </u>	Всего листов выписки: <u> </u>
15.11.2021 № 99/2021/430783414			
Кадастровый номер:		02:17:000000:194(единое землепользование)	

Сведения о характерных точках границы земельного участка				
Система координат				
Зона №				
Номер точки	Координаты		Описание закрепления на местности	Средняя квадратическая погрешность определения координат характерных точек границ земельного участка, м
	X	Y		
1	2	3	4	5
9001	799628.02	1323178.9	данные отсутствуют	данные отсутствуют
9002	799531.18	1323120.79	данные отсутствуют	данные отсутствуют
9003	799469.2	1323109.17	данные отсутствуют	данные отсутствуют
9004	799279.38	1323085.93	данные отсутствуют	данные отсутствуют
9005	799263.89	1323043.31	данные отсутствуют	данные отсутствуют
9006	799256.14	1323004.57	данные отсутствуют	данные отсутствуют
9007	799399.47	1323031.7	данные отсутствуют	данные отсутствуют
9008	799442.08	1323023.94	данные отсутствуют	данные отсутствуют
9009	799504.06	1323023.94	данные отсутствуют	данные отсутствуют
9010	799597.03	1323070.43	данные отсутствуют	данные отсутствуют
9011	799686.13	1323140.16	данные отсутствуют	данные отсутствуют
9012	799794.59	1323256.37	данные отсутствуют	данные отсутствуют
9013	799833.33	1323279.61	данные отсутствуют	данные отсутствуют
9014	799860.45	1323283.49	данные отсутствуют	данные отсутствуют
9015	799883.69	1323291.24	данные отсутствуют	данные отсутствуют

Государственный регистратор		ФГИС ЕГРН
полное наименование должности	подпись	инициалы, фамилия

М.П.

Выписка из Единого государственного реестра недвижимости об объекте недвижимости
Описание местоположения земельного участка

Земельный участок			
(вид объекта недвижимости)			
Лист №	Раздела 3.2	Всего листов раздела 3.2 : ____	Всего разделов: ____
Всего листов выписки: ____			
15.11.2021 № 99/2021/430783414			
Кадастровый номер:		02:17:000000:194(единое землепользование)	

Сведения о характерных точках границы земельного участка				
Система координат				
Зона №				
Номер точки	Координаты		Описание закрепления на местности	Средняя квадратическая погрешность определения координат характерных точек границ земельного участка, м
	X	Y		
1	2	3	4	5
9016	799883.69	1323322.23	данные отсутствуют	данные отсутствуют
9017	799910.81	1323337.72	данные отсутствуют	данные отсутствуют
9018	799937.99	1323326.1	данные отсутствуют	данные отсутствуют
9019	799930.17	1323295.11	данные отсутствуют	данные отсутствуют
9020	799918.55	1323217.64	данные отсутствуют	данные отсутствуют
9021	799895.32	1323175.02	данные отсутствуют	данные отсутствуют
9022	799860.45	1323101.42	данные отсутствуют	данные отсутствуют
9023	799810.09	1323054.94	данные отсутствуют	данные отсутствуют
9024	799759.73	1322996.83	данные отсутствуют	данные отсутствуют
9025	799720.99	1322911.6	данные отсутствуют	данные отсутствуют
9026	799686.13	1322826.38	данные отсутствуют	данные отсутствуют
9027	799651.26	1322783.77	данные отсутствуют	данные отсутствуют
9028	799620.28	1322772.15	данные отсутствуют	данные отсутствуют
9029	799597.03	1322741.16	данные отсутствуют	данные отсутствуют
9030	799569.92	1322686.93	данные отсутствуют	данные отсутствуют

Государственный регистратор		ФГИС ЕГРН
полное наименование должности	подпись	инициалы, фамилия

М.П.

Раздел 3.2

Выписка из Единого государственного реестра недвижимости об объекте недвижимости
Описание местоположения земельного участка

Земельный участок			
(вид объекта недвижимости)			
Лист №	Раздела 3.2	Всего листов раздела 3.2 : ____	Всего разделов: ____
Всего листов выписки: ____			
15.11.2021 № 99/2021/430783414			
Кадастровый номер:		02:17:000000:194(единое землепользование)	

Сведения о характерных точках границы земельного участка				
Система координат				
Зона №				
Номер точки	Координаты		Описание закрепления на местности	Средняя квадратическая погрешность определения координат характерных точек границ земельного участка, м
	X	Y		
1	2	3	4	5
9031	799496.31	1322659.81	данные отсутствуют	данные отсутствуют
9032	799422.72	1322667.56	данные отсутствуют	данные отсутствуют
9033	799376.23	1322605.58	данные отсутствуют	данные отсутствуют
9034	799325.86	1322485.49	данные отсутствуют	данные отсутствуют
9035	799352.98	1322473.87	данные отсутствуют	данные отсутствуют
9036	799399.53	1322500.99	данные отсутствуют	данные отсутствуют
9037	799445.95	1322508.73	данные отсутствуют	данные отсутствуют
9038	799670.64	1322299.55	данные отсутствуют	данные отсутствуют
9039	799430.46	1321981.9	данные отсутствуют	данные отсутствуют
9040	799037.56	1322336.65	данные отсутствуют	данные отсутствуют
9041	799034.76	1322328.47	данные отсутствуют	данные отсутствуют
9042	799012.83	1322262.14	данные отсутствуют	данные отсутствуют
9043	799070.89	1322196.42	данные отсутствуют	данные отсутствуют
9044	799155.88	1322107.71	данные отсутствуют	данные отсутствуют
9045	799188.1	1322074.19	данные отсутствуют	данные отсутствуют

Государственный регистратор		ФГИС ЕГРН
полное наименование должности	подпись	инициалы, фамилия

М.П.

Выписка из Единого государственного реестра недвижимости об объекте недвижимости
Описание местоположения земельного участка

Земельный участок			
(вид объекта недвижимости)			
Лист №	Раздела 3.2	Всего листов раздела 3.2 : ____	Всего разделов: ____
Всего листов выписки: ____			
15.11.2021 № 99/2021/430783414			
Кадастровый номер:		02:17:000000:194(единое землепользование)	

Сведения о характерных точках границы земельного участка				
Система координат				
Зона №				
Номер точки	Координаты		Описание закрепления на местности	Средняя квадратическая погрешность определения координат характерных точек границ земельного участка, м
	X	Y		
1	2	3	4	5
9046	799212.09	1322049.57	данные отсутствуют	данные отсутствуют
9047	799216.5	1322049.02	данные отсутствуют	данные отсутствуют
9048	799216.52	1322049.02	данные отсутствуют	данные отсутствуют
9049	799227.41	1322045.6	данные отсутствуют	данные отсутствуют
9050	799227.42	1322045.59	данные отсутствуют	данные отсутствуют
9051	799231.19	1322043.88	данные отсутствуют	данные отсутствуют
9052	799231.21	1322043.86	данные отсутствуют	данные отсутствуют
9053	799235.27	1322038.82	данные отсутствуют	данные отсутствуют
9054	799282.53	1321991.16	данные отсутствуют	данные отсутствуют
9055	799300.21	1321972.76	данные отсутствуют	данные отсутствуют
9056	799336.2	1321941.89	данные отсутствуют	данные отсутствуют
9057	799380.68	1321904.77	данные отсутствуют	данные отсутствуют
9058	799380.69	1321904.76	данные отсутствуют	данные отсутствуют
9059	799388.18	1321895.74	данные отсутствуют	данные отсутствуют
9060	799589.91	1322172.86	данные отсутствуют	данные отсутствуют

Государственный регистратор		ФГИС ЕГРН
полное наименование должности	подпись	инициалы, фамилия

М.П.

Раздел 3.2

Выписка из Единого государственного реестра недвижимости об объекте недвижимости
Описание местоположения земельного участка

Земельный участок			
(вид объекта недвижимости)			
Лист №	Раздела 3.2	Всего листов раздела 3.2 : ____	Всего разделов: ____
Всего листов выписки: ____			
15.11.2021 № 99/2021/430783414			
Кадастровый номер:		02:17:000000:194(единое землепользование)	

Сведения о характерных точках границы земельного участка				
Система координат				
Зона №				
Номер точки	Координаты		Описание закрепления на местности	Средняя квадратическая погрешность определения координат характерных точек границ земельного участка, м
	X	Y		
1	2	3	4	5
9061	798629.04	1324935.42	данные отсутствуют	данные отсутствуют
9062	798638.42	1324926.05	данные отсутствуют	данные отсутствуют
9063	798644.27	1324907.71	данные отсутствуют	данные отсутствуют
9064	798642.32	1324891.32	данные отсутствуют	данные отсутствуют
9065	798642.28	1324861.16	данные отсутствуют	данные отсутствуют
9066	798589.09	1324771.54	данные отсутствуют	данные отсутствуют
9067	798488.54	1324630.93	данные отсутствуют	данные отсутствуют
9068	798428.8	1324590.85	данные отсутствуют	данные отсутствуют
9069	798392.37	1324564.63	данные отсутствуют	данные отсутствуют
9070	798374.15	1324534.02	данные отсутствуют	данные отсутствуют
9071	798354.49	1324506.34	данные отсутствуют	данные отсутствуют
9072	798355.94	1324494.68	данные отсутствуют	данные отсутствуют
9073	798366.14	1324492.5	данные отсутствуют	данные отсутствуют
9074	798384.35	1324501.97	данные отсутствуют	данные отсутствуют
9075	798390.18	1324489.58	данные отсутствуют	данные отсутствуют

Государственный регистратор		ФГИС ЕГРН
полное наименование должности	подпись	инициалы, фамилия

М.П.

Выписка из Единого государственного реестра недвижимости об объекте недвижимости
Описание местоположения земельного участка

Земельный участок			
(вид объекта недвижимости)			
Лист №	Раздела 3.2	Всего листов раздела 3.2 : ____	Всего разделов: ____
Всего листов выписки: ____			
15.11.2021 № 99/2021/430783414			
Кадастровый номер:		02:17:000000:194(единое землепользование)	

Сведения о характерных точках границы земельного участка				
Система координат				
Зона №				
Номер точки	Координаты		Описание закрепления на местности	Средняя квадратическая погрешность определения координат характерных точек границ земельного участка, м
	X	Y		
1	2	3	4	5
9076	798382.17	1324470.64	данные отсутствуют	данные отсутствуют
9077	798358.76	1324447.44	данные отсутствуют	данные отсутствуют
9078	798349.42	1324414.26	данные отсутствуют	данные отсутствуют
9079	798357.76	1324372.67	данные отсутствуют	данные отсутствуют
9080	798357.88	1324347.69	данные отсутствуют	данные отсутствуют
9081	798353.68	1324334.73	данные отсутствуют	данные отсутствуют
9082	798345.47	1324332.78	данные отсутствуют	данные отсутствуют
9083	798341.18	1324351.51	данные отсутствуют	данные отсутствуют
9084	798334.94	1324375.71	данные отсутствуют	данные отсутствуют
9085	798334.94	1324413.95	данные отсутствуют	данные отсутствуют
9086	798325.57	1324426.44	данные отсутствуют	данные отсутствуют
9087	798304.2	1324424.01	данные отсутствуют	данные отсутствуют
9088	798280.17	1324421.82	данные отсутствуют	данные отсутствуют
9089	798261.23	1324426.92	данные отсутствуют	данные отсутствуют
9090	798265.48	1324441.66	данные отсутствуют	данные отсутствуют

Государственный регистратор		ФГИС ЕГРН
полное наименование должности	подпись	инициалы, фамилия

М.П.

Раздел 3.2

Выписка из Единого государственного реестра недвижимости об объекте недвижимости
Описание местоположения земельного участка

Земельный участок			
(вид объекта недвижимости)			
Лист №	Раздела 3.2	Всего листов раздела 3.2 : ____	Всего разделов: ____
Всего листов выписки: ____			
15.11.2021 № 99/2021/430783414			
Кадастровый номер:		02:17:000000:194(единое землепользование)	

Сведения о характерных точках границы земельного участка				
Система координат				
Зона №				
Номер точки	Координаты		Описание закрепления на местности	Средняя квадратическая погрешность определения координат характерных точек границ земельного участка, м
	X	Y		
1	2	3	4	5
9091	798321.67	1324500.19	данные отсутствуют	данные отсутствуют
9092	798371.78	1324569.48	данные отсутствуют	данные отсутствуют
9093	798432.65	1324667.82	данные отсутствуют	данные отсутствуют
9094	798500.93	1324762.07	данные отсутствуют	данные отсутствуют
9095	798550.61	1324816.78	данные отсутствуют	данные отсутствуют
9096	798581.82	1324839.02	данные отсутствуют	данные отсутствуют
9097	798592.76	1324855.8	данные отсутствуют	данные отсутствуют
9098	798597.83	1324882.34	данные отсутствуют	данные отсутствуют
9099	798595.88	1324899.13	данные отсутствуют	данные отсутствуют
9100	798596.27	1324907.32	данные отсутствуют	данные отсутствуют
9101	798607.58	1324922.54	данные отсутствуют	данные отсутствуют
9102	798616.17	1324935.03	данные отсутствуют	данные отсутствуют
9103	798687.53	1324818.25	данные отсутствуют	данные отсутствуют
9104	798699.66	1324811.19	данные отсутствуют	данные отсутствуют
9105	798703.35	1324798.52	данные отсутствуют	данные отсутствуют

Государственный регистратор		ФГИС ЕГРН
полное наименование должности	подпись	инициалы, фамилия

М.П.

Земельный участок			
(вид объекта недвижимости)			
Лист №	Раздела 3.2	Всего листов раздела 3.2 : ____	Всего разделов: ____
Всего листов выписки: ____			
15.11.2021 № 99/2021/430783414			
Кадастровый номер:		02:17:000000:194(единое землепользование)	

Сведения о характерных точках границы земельного участка				
Система координат				
Зона №				
Номер точки	Координаты		Описание закрепления на местности	Средняя квадратическая погрешность определения координат характерных точек границ земельного участка, м
	X	Y		
1	2	3	4	5
9106	798705.88	1324710.34	данные отсутствуют	данные отсутствуют
9107	798725.34	1324635.19	данные отсутствуют	данные отсутствуют
9108	798718.54	1324613.64	данные отсутствуют	данные отсутствуют
9109	798712.88	1324606.71	данные отсутствуют	данные отсутствуют
9110	798704.31	1324596.21	данные отсутствуют	данные отсутствуют
9111	798691.66	1324595.64	данные отсутствуют	данные отсутствуют
9112	798684.65	1324601.69	данные отсутствуют	данные отсутствуют
9113	798682.63	1324608.4	данные отсутствуют	данные отсутствуют
9114	798683.53	1324617.22	данные отсутствуют	данные отсутствуют
9115	798681.24	1324627.97	данные отсутствуют	данные отсутствуют
9116	798683.67	1324677.4	данные отсутствуют	данные отсутствуют
9117	798675.03	1324732.06	данные отсутствуют	данные отсутствуют
9118	798657.32	1324768.31	данные отсутствуют	данные отсутствуют
9119	798654.75	1324785.26	данные отсутствуют	данные отсутствуют
9120	798665.87	1324806.64	данные отсутствуют	данные отсутствуют

Государственный регистратор		ФГИС ЕГРН
полное наименование должности	подпись	инициалы, фамилия

М.П.

Раздел 3.2

Выписка из Единого государственного реестра недвижимости об объекте недвижимости
Описание местоположения земельного участка

Земельный участок			
(вид объекта недвижимости)			
Лист №	Раздела 3.2	Всего листов раздела 3.2 : ____	Всего разделов: ____
Всего листов выписки: ____			
15.11.2021 № 99/2021/430783414			
Кадастровый номер:		02:17:000000:194(единое землепользование)	

Сведения о характерных точках границы земельного участка				
Система координат				
Зона №				
Номер точки	Координаты		Описание закрепления на местности	Средняя квадратическая погрешность определения координат характерных точек границ земельного участка, м
	X	Y		
1	2	3	4	5
9121	797593.18	1322530.38	данные отсутствуют	данные отсутствуют
9122	797632.01	1322511.5	данные отсутствуют	данные отсутствуют
9123	797679.15	1322605.24	данные отсутствуют	данные отсутствуют
9124	798235.79	1321673.26	данные отсутствуют	данные отсутствуют
9125	798237.61	1321673.57	данные отсутствуют	данные отсутствуют
9126	798253.49	1321678.35	данные отсутствуют	данные отсутствуют
9127	798294.98	1321711.96	данные отсутствуют	данные отсутствуют
9128	798205.38	1321738.46	данные отсутствуют	данные отсутствуют
9129	798055.06	1321786.16	данные отсутствуют	данные отсутствуют
9130	797920.32	1321830.15	данные отсутствуют	данные отсутствуют
9131	797797.59	1321868.3	данные отсутствуют	данные отсутствуют
9132	797738.49	1321886.85	данные отсутствуют	данные отсутствуют
9133	797672.57	1321913.26	данные отсутствуют	данные отсутствуют
9134	797672.45	1321912.38	данные отсутствуют	данные отсутствуют
9135	797673.02	1321910.54	данные отсутствуют	данные отсутствуют

Государственный регистратор		ФГИС ЕГРН
полное наименование должности	подпись	инициалы, фамилия

М.П.

Выписка из Единого государственного реестра недвижимости об объекте недвижимости
Описание местоположения земельного участка

Земельный участок			
(вид объекта недвижимости)			
Лист №	Раздела 3.2	Всего листов раздела 3.2 : ____	Всего разделов: ____
Всего листов выписки: ____			
15.11.2021 № 99/2021/430783414			
Кадастровый номер:		02:17:000000:194(единое землепользование)	

Сведения о характерных точках границы земельного участка				
Система координат				
Зона №				
Номер точки	Координаты		Описание закрепления на местности	Средняя квадратическая погрешность определения координат характерных точек границ земельного участка, м
	X	Y		
1	2	3	4	5
9136	797667.83	1321830.13	данные отсутствуют	данные отсутствуют
9137	798451.42	1321635	данные отсутствуют	данные отсутствуют
9138	798459.82	1321635.58	данные отсутствуют	данные отсутствуют
9139	798485.7	1321651.37	данные отсутствуют	данные отсутствуют
9140	798469.46	1321656.45	данные отсутствуют	данные отсутствуют
9141	798460.28	1321644.46	данные отсутствуют	данные отсутствуют
9142	797221.92	1322580.12	данные отсутствуют	данные отсутствуют
9143	797298.63	1322609.53	данные отсутствуют	данные отсутствуют
9144	797299.88	1322609.94	данные отсутствуют	данные отсутствуют
9145	797253.4	1322624.93	данные отсутствуют	данные отсутствуют
9146	797205.95	1322592.46	данные отсутствуют	данные отсутствуют
9147	797206.55	1322592.14	данные отсутствуют	данные отсутствуют
9148	797206.56	1322592.13	данные отсутствуют	данные отсутствуют
9149	795018.71	1324090.72	данные отсутствуют	данные отсутствуют
9150	795000.14	1324088.35	данные отсутствуют	данные отсутствуют

Государственный регистратор		ФГИС ЕГРН
полное наименование должности	подпись	инициалы, фамилия

М.П.

Раздел 3.2

Выписка из Единого государственного реестра недвижимости об объекте недвижимости
Описание местоположения земельного участка

Земельный участок			
(вид объекта недвижимости)			
Лист №	Раздела 3.2	Всего листов раздела 3.2 : ____	Всего разделов: ____
Всего листов выписки: ____			
15.11.2021 № 99/2021/430783414			
Кадастровый номер:		02:17:000000:194(единое землепользование)	

Сведения о характерных точках границы земельного участка				
Система координат				
Зона №				
Номер точки	Координаты		Описание закрепления на местности	Средняя квадратическая погрешность определения координат характерных точек границ земельного участка, м
	X	Y		
1	2	3	4	5
9151	794951.39	1324093.09	данные отсутствуют	данные отсутствуют
9152	794945.08	1324046.84	данные отсутствуют	данные отсутствуют
9153	795024.33	1324043.08	данные отсутствуют	данные отсутствуют
9154	795019.65	1324022.01	данные отсутствуют	данные отсутствуют
9155	794942.6	1324028.71	данные отсутствуют	данные отсутствуют
9156	794939.19	1324003.7	данные отсутствуют	данные отсутствуют
9157	794946.53	1323977.33	данные отсутствуют	данные отсутствуют
9158	795041.27	1324011.66	данные отсутствуют	данные отсутствуют
9159	795014.43	1324105.7	данные отсутствуют	данные отсутствуют
9160	795005.07	1324138.5	данные отсутствуют	данные отсутствуют
9161	794958.41	1324144.5	данные отсутствуют	данные отсутствуют
9162	794953.15	1324105.95	данные отсутствуют	данные отсутствуют
9163	794966.58	1324103.96	данные отсутствуют	данные отсутствуют
9164	794958.85	1323915.54	данные отсутствуют	данные отсутствуют
9165	794967.62	1323917.7	данные отсутствуют	данные отсутствуют

Государственный регистратор		ФГИС ЕГРН
полное наименование должности	подпись	инициалы, фамилия

М.П.

Земельный участок			
(вид объекта недвижимости)			
Лист №	Раздела 3.2	Всего листов раздела 3.2 : ____	Всего разделов: ____
Всего листов выписки: ____			
15.11.2021 № 99/2021/430783414			
Кадастровый номер:		02:17:000000:194(единое землепользование)	

Сведения о характерных точках границы земельного участка				
Система координат				
Зона №				
Номер точки	Координаты		Описание закрепления на местности	Средняя квадратическая погрешность определения координат характерных точек границ земельного участка, м
	X	Y		
1	2	3	4	5
9166	794982.42	1323924.74	данные отсутствуют	данные отсутствуют
9167	794886.6	1324613.84	данные отсутствуют	данные отсутствуют
9168	794861.31	1324611.6	данные отсутствуют	данные отсутствуют
9169	794846.79	1324602.99	данные отсутствуют	данные отсутствуют
9170	794837.74	1324588.85	данные отсутствуют	данные отсутствуют
9171	794834.32	1324568.2	данные отсутствуют	данные отсутствуют
9172	794847.84	1324528.06	данные отсутствуют	данные отсутствуют
9173	794846.05	1324522.19	данные отсутствуют	данные отсутствуют
9174	794834.32	1324509.19	данные отсутствуют	данные отсутствуют
9175	794827.97	1324496.77	данные отсутствуют	данные отсутствуют
9176	794809.4	1324475.76	данные отсутствуют	данные отсутствуют
9177	794808.85	1324465.12	данные отсутствуют	данные отсутствуют
9178	794812.51	1324448.47	данные отсутствуют	данные отсутствуют
9179	794828.48	1324438.64	данные отсутствуют	данные отсутствуют
9180	794836.29	1324441.94	данные отсутствуют	данные отсутствуют

Государственный регистратор		ФГИС ЕГРН
полное наименование должности	подпись	инициалы, фамилия

М.П.

Раздел 3.2

Выписка из Единого государственного реестра недвижимости об объекте недвижимости
Описание местоположения земельного участка

Земельный участок			
(вид объекта недвижимости)			
Лист №	Раздела 3.2	Всего листов раздела 3.2 : ____	Всего разделов: ____
Всего листов выписки: ____			
15.11.2021 № 99/2021/430783414			
Кадастровый номер:		02:17:000000:194(единое землепользование)	

Сведения о характерных точках границы земельного участка				
Система координат				
Зона №				
Номер точки	Координаты		Описание закрепления на местности	Средняя квадратическая погрешность определения координат характерных точек границ земельного участка, м
	X	Y		
1	2	3	4	5
9181	794844.49	1324453.09	данные отсутствуют	данные отсутствуют
9182	794854.32	1324478.36	данные отсутствуют	данные отсутствуют
9183	794867.79	1324502.99	данные отсутствуют	данные отсутствуют
9184	794869.67	1324522.17	данные отсутствуют	данные отсутствуют
9185	794875.63	1324530.88	данные отсутствуют	данные отсутствуют
9186	794877.71	1324542.98	данные отсутствуют	данные отсутствуют
9187	794884.15	1324555.36	данные отсутствуют	данные отсутствуют
9188	794893.42	1324593.15	данные отсутствуют	данные отсутствуют
9189	794893.57	1324609.03	данные отсутствуют	данные отсутствуют
9190	794249.06	1323906.6	данные отсутствуют	данные отсутствуют
9191	794269.33	1323916.2	данные отсутствуют	данные отсутствуют
9192	794281.41	1323931.9	данные отсутствуют	данные отсутствуют
9193	796707.02	1324246.05	данные отсутствуют	данные отсутствуют
9194	796682.02	1324244.3	данные отсутствуют	данные отсутствуют
9195	796675.91	1324242.01	данные отсутствуют	данные отсутствуют

Государственный регистратор		ФГИС ЕГРН
полное наименование должности	подпись	инициалы, фамилия

М.П.

Выписка из Единого государственного реестра недвижимости об объекте недвижимости
Описание местоположения земельного участка

Земельный участок			
(вид объекта недвижимости)			
Лист №	Раздела 3.2	Всего листов раздела 3.2 : ____	Всего разделов: ____
Всего листов выписки: ____			
15.11.2021 № 99/2021/430783414			
Кадастровый номер:		02:17:000000:194(единое землепользование)	

Сведения о характерных точках границы земельного участка				
Система координат				
Зона №				
Номер точки	Координаты		Описание закрепления на местности	Средняя квадратическая погрешность определения координат характерных точек границ земельного участка, м
	X	Y		
1	2	3	4	5
9196	796631.55	1324198.77	данные отсутствуют	данные отсутствуют
9197	796627.31	1324190.46	данные отсутствуют	данные отсутствуют
9198	796626.34	1324175.86	данные отсутствуют	данные отсутствуют
9199	796643.26	1324146.66	данные отсутствуют	данные отсутствуют
9200	796650.89	1324138.54	данные отсутствуют	данные отсутствуют
9201	796674.17	1324121.75	данные отсутствуют	данные отсутствуют
9202	796684.03	1324104.37	данные отсутствуют	данные отсутствуют
9203	796696.97	1324098.94	данные отсутствуют	данные отсутствуют
9204	796702.63	1324098.98	данные отсутствуют	данные отсутствуют
9205	796726.07	1324106.45	данные отсутствуют	данные отсутствуют
9206	796732.31	1324115.08	данные отсутствуют	данные отсутствуют
9207	796735.47	1324125.34	данные отсутствуют	данные отсутствуют
9208	796734.31	1324133.94	данные отсутствуют	данные отсутствуют
9209	796707.14	1324156.79	данные отсутствуют	данные отсутствуют
9210	796698.97	1324167.37	данные отсутствуют	данные отсутствуют

Государственный регистратор		ФГИС ЕГРН
полное наименование должности	подпись	инициалы, фамилия

М.П.

Раздел 3.2

Выписка из Единого государственного реестра недвижимости об объекте недвижимости
Описание местоположения земельного участка

Земельный участок			
(вид объекта недвижимости)			
Лист №	Раздела 3.2	Всего листов раздела 3.2 : ____	Всего разделов: ____
Всего листов выписки: ____			
15.11.2021 № 99/2021/430783414			
Кадастровый номер:		02:17:000000:194(единое землепользование)	

Сведения о характерных точках границы земельного участка				
Система координат				
Зона №				
Номер точки	Координаты		Описание закрепления на местности	Средняя квадратическая погрешность определения координат характерных точек границ земельного участка, м
	X	Y		
1	2	3	4	5
9211	796692.73	1324182.03	данные отсутствуют	данные отсутствуют
9212	796693.93	1324188.28	данные отсутствуют	данные отсутствуют
9213	796709.12	1324204.37	данные отсутствуют	данные отсутствуют
9214	796711.95	1324210.74	данные отсутствуют	данные отсутствуют
9215	796715.37	1324238.15	данные отсутствуют	данные отсутствуют
9216	796711.38	1324244.15	данные отсутствуют	данные отсутствуют
9217	796651.03	1324760.87	данные отсутствуют	данные отсутствуют
9218	796651.34	1324761.04	данные отсутствуют	данные отсутствуют
9219	796650.97	1324760.94	данные отсутствуют	данные отсутствуют
9220	796603.56	1324057	данные отсутствуют	данные отсутствуют
9221	796597.32	1324057	данные отсутствуют	данные отсутствуют
9222	796580.31	1324055.86	данные отсутствуют	данные отсутствуют
9223	796567.26	1324046.79	данные отсутствуют	данные отсутствуют
9224	796543.44	1324015.59	данные отсутствуют	данные отсутствуют
9225	796540.03	1324003.68	данные отсутствуют	данные отсутствуют

Государственный регистратор		ФГИС ЕГРН
полное наименование должности	подпись	инициалы, фамилия

М.П.

Земельный участок			
(вид объекта недвижимости)			
Лист №	Раздела 3.2	Всего листов раздела 3.2 : ____	Всего разделов: ____
Всего листов выписки: ____			
15.11.2021 № 99/2021/430783414			
Кадастровый номер:		02:17:000000:194(единое землепользование)	

Сведения о характерных точках границы земельного участка				
Система координат				
Зона №				
Номер точки	Координаты		Описание закрепления на местности	Средняя квадратическая погрешность определения координат характерных точек границ земельного участка, м
	X	Y		
1	2	3	4	5
9226	796545.14	1323999.14	данные отсутствуют	данные отсутствуют
9227	796553.64	1324000.27	данные отсутствуют	данные отсутствуют
9228	796564.42	1324001.98	данные отсутствуют	данные отсутствуют
9229	796579.18	1324002.55	данные отсутствуют	данные отсутствуют
9230	796593.92	1324006.51	данные отсутствуют	данные отсутствуют
9231	796602.99	1324013.89	данные отсутствуют	данные отсутствуют
9232	796610.93	1324024.66	данные отсутствуют	данные отсутствуют
9233	796619.44	1324041.68	данные отсутствуют	данные отсутствуют
9234	796618.87	1324049.06	данные отсутствуют	данные отсутствуют
9235	796612.64	1324054.73	данные отсутствуют	данные отсутствуют
9236	796415.37	1324018.18	данные отсутствуют	данные отсутствуют
9237	796406.93	1324015.37	данные отсутствуют	данные отсутствуют
9238	796394.54	1323989.9	данные отсутствуют	данные отсутствуют
9239	796373.31	1323983.99	данные отсутствуют	данные отсутствуют
9240	796360.91	1323977.05	данные отсутствуют	данные отсутствуют

Государственный регистратор		ФГИС ЕГРН
полное наименование должности	подпись	инициалы, фамилия

М.П.

Раздел 3.2

Выписка из Единого государственного реестра недвижимости об объекте недвижимости
Описание местоположения земельного участка

Земельный участок			
(вид объекта недвижимости)			
Лист №	Раздела 3.2	Всего листов раздела 3.2 : ____	Всего разделов: ____
Всего листов выписки: ____			
15.11.2021 № 99/2021/430783414			
Кадастровый номер:		02:17:000000:194(единое землепользование)	

Сведения о характерных точках границы земельного участка				
Система координат				
Зона №				
Номер точки	Координаты		Описание закрепления на местности	Средняя квадратическая погрешность определения координат характерных точек границ земельного участка, м
	X	Y		
1	2	3	4	5
9241	796356.98	1323971.2	данные отсутствуют	данные отсутствуют
9242	796351.83	1323956.16	данные отсутствуют	данные отсутствуют
9243	796356.76	1323935.79	данные отсутствуют	данные отсутствуют
9244	796360.67	1323927.35	данные отсутствуют	данные отсутствуют
9245	796373.15	1323912.06	данные отсутствуют	данные отсутствуют
9246	796380.17	1323909.98	данные отсутствуют	данные отсутствуют
9247	796390.16	1323914.78	данные отсутствуют	данные отсутствуют
9248	796416.44	1323944.42	данные отсутствуют	данные отсутствуют
9249	796421.01	1323971.52	данные отсутствуют	данные отсутствуют
9250	796429.9	1323982.02	данные отсутствуют	данные отсутствуют
9251	796426.07	1323994.49	данные отсутствуют	данные отсутствуют
9252	796427.46	1324006.51	данные отсутствуют	данные отсутствуют
9253	796425.1	1324013.02	данные отсутствуют	данные отсутствуют
9254	794767.4	1324629.45	данные отсутствуют	данные отсутствуют
9255	794823.69	1324633.45	данные отсутствуют	данные отсутствуют

Государственный регистратор		ФГИС ЕГРН
полное наименование должности	подпись	инициалы, фамилия

М.П.

Выписка из Единого государственного реестра недвижимости об объекте недвижимости
Описание местоположения земельного участка

Земельный участок			
(вид объекта недвижимости)			
Лист №	Раздела 3.2	Всего листов раздела 3.2 : ____	Всего разделов: ____
Всего листов выписки: ____			
15.11.2021 № 99/2021/430783414			
Кадастровый номер:		02:17:000000:194(единое землепользование)	

Сведения о характерных точках границы земельного участка				
Система координат				
Зона №				
Номер точки	Координаты		Описание закрепления на местности	Средняя квадратическая погрешность определения координат характерных точек границ земельного участка, м
	X	Y		
1	2	3	4	5
9256	794844.59	1324638.59	данные отсутствуют	данные отсутствуют
9257	794852.89	1324643.08	данные отсутствуют	данные отсутствуют
9258	794867.33	1324657.51	данные отсутствуют	данные отсутствуют
9259	794877.71	1324678.39	данные отсутствуют	данные отсутствуют
9260	794879.28	1324720.32	данные отсутствуют	данные отсутствуют
9261	794887.24	1324740.46	данные отсутствуют	данные отсутствуют
9262	794897.32	1324757.41	данные отсутствуют	данные отсутствуют
9263	794911.46	1324770.22	данные отсутствуют	данные отсутствуют
9264	794919.41	1324773.77	данные отсутствуют	данные отсутствуют
9265	794931.97	1324771.78	данные отсутствуют	данные отсутствуют
9266	794954.08	1324764.06	данные отсутствуют	данные отсутствуют
9267	794966.57	1324742.33	данные отсутствуют	данные отсутствуют
9268	794982.76	1324710.41	данные отсутствуют	данные отсутствуют
9269	794993.4	1324699.78	данные отсутствуют	данные отсутствуют
9270	795000.8	1324704.87	данные отсутствуют	данные отсутствуют

Государственный регистратор		ФГИС ЕГРН
полное наименование должности	подпись	инициалы, фамилия

М.П.

Выписка из Единого государственного реестра недвижимости об объекте недвижимости
Описание местоположения земельного участка

Земельный участок			
(вид объекта недвижимости)			
Лист №	Раздела 3.2	Всего листов раздела 3.2 : ____	Всего разделов: ____
Всего листов выписки: ____			
15.11.2021 № 99/2021/430783414			
Кадастровый номер:		02:17:000000:194(единое землепользование)	

Сведения о характерных точках границы земельного участка				
Система координат				
Зона №				
Номер точки	Координаты		Описание закрепления на местности	Средняя квадратическая погрешность определения координат характерных точек границ земельного участка, м
	X	Y		
1	2	3	4	5
9271	795005.88	1324733.08	данные отсутствуют	данные отсутствуют
9272	795003.47	1324775.84	данные отсутствуют	данные отсутствуют
9273	795030.46	1324805.24	данные отсутствуют	данные отсутствуют
9274	795036.2	1324805.25	данные отсутствуют	данные отсутствуют
9275	795047.34	1324780.66	данные отсутствуют	данные отсутствуют
9276	795040.48	1324757.34	данные отсутствуют	данные отсутствуют
9277	795042.49	1324749.86	данные отсутствуют	данные отсутствуют
9278	795057.96	1324786.15	данные отсутствуют	данные отсутствуют
9279	795076.48	1324829.91	данные отсутствуют	данные отсутствуют
9280	795098.22	1324887.36	данные отсутствуют	данные отсутствуют
9281	795107.62	1324917.96	данные отсутствуют	данные отсутствуют
9282	795118.32	1324944.21	данные отсутствуют	данные отсутствуют
9283	795133.52	1324944.21	данные отсутствуют	данные отсутствуют
9284	795201.71	1324938.57	данные отсутствуют	данные отсутствуют
9285	795356.98	1324927.3	данные отсутствуют	данные отсутствуют

Государственный регистратор		ФГИС ЕГРН
полное наименование должности	подпись	инициалы, фамилия

М.П.

Земельный участок			
(вид объекта недвижимости)			
Лист №	Раздела 3.2	Всего листов раздела 3.2 : ____	Всего разделов: ____
Всего листов выписки: ____			
15.11.2021 № 99/2021/430783414			
Кадастровый номер:		02:17:000000:194(единое землепользование)	

Сведения о характерных точках границы земельного участка				
Система координат				
Зона №				
Номер точки	Координаты		Описание закрепления на местности	Средняя квадратическая погрешность определения координат характерных точек границ земельного участка, м
	X	Y		
1	2	3	4	5
9286	795461.68	1324918.71	данные отсутствуют	данные отсутствуют
9287	795576.04	1324910.12	данные отсутствуют	данные отсутствуют
9288	795683.42	1324904.21	данные отсутствуют	данные отсутствуют
9289	795770.41	1324897.23	данные отсутствуют	данные отсутствуют
9290	795925.31	1324885.96	данные отсутствуют	данные отсутствуют
9291	795983.83	1324880.59	данные отсутствуют	данные отсутствуют
9292	796055.24	1324875.49	данные отсутствуют	данные отсутствуют
9293	796130.41	1324870.65	данные отсутствуют	данные отсутствуют
9294	796196.18	1324867.16	данные отсутствуют	данные отсутствуют
9295	796261.68	1324864.21	данные отсутствуют	данные отсутствуют
9296	796356.85	1324859.11	данные отсутствуют	данные отсутствуют
9297	796407.86	1324856.16	данные отсутствуют	данные отсутствуют
9298	796663.34	1324847.98	данные отсутствуют	данные отсутствуют
9299	796679.93	1324774.38	данные отсутствуют	данные отсутствуют
9300	796690.01	1324775.78	данные отсутствуют	данные отсутствуют

Государственный регистратор		ФГИС ЕГРН
полное наименование должности	подпись	инициалы, фамилия

М.П.

Раздел 3.2

Выписка из Единого государственного реестра недвижимости об объекте недвижимости
Описание местоположения земельного участка

Земельный участок			
(вид объекта недвижимости)			
Лист №	Раздела 3.2	Всего листов раздела 3.2 : ____	Всего разделов: ____
Всего листов выписки: ____			
15.11.2021 № 99/2021/430783414			
Кадастровый номер:		02:17:000000:194(единое землепользование)	

Сведения о характерных точках границы земельного участка				
Система координат				
Зона №				
Номер точки	Координаты		Описание закрепления на местности	Средняя квадратическая погрешность определения координат характерных точек границ земельного участка, м
	X	Y		
1	2	3	4	5
9301	796692.7	1324775.62	данные отсутствуют	данные отсутствуют
9302	796688.19	1324793.04	данные отсутствуют	данные отсутствуют
9303	796683.57	1324792.74	данные отсутствуют	данные отсутствуют
9304	796683.52	1324811.07	данные отсутствуют	данные отсутствуют
9305	796674.78	1324844.98	данные отсутствуют	данные отсутствуют
9306	796705.92	1324850.1	данные отсутствуют	данные отсутствуют
9307	796730.45	1324858.33	данные отсутствуют	данные отсутствуют
9308	796712.84	1324858.19	данные отсутствуют	данные отсутствуют
9309	796670.28	1324856.02	данные отсутствуют	данные отсутствуют
9310	796576.81	1324856.55	данные отсутствуют	данные отсутствуют
9311	796493.89	1324859.17	данные отсутствуют	данные отсутствуют
9312	796390.96	1324864.86	данные отсутствуют	данные отсутствуют
9313	796252.94	1324873.15	данные отсутствуют	данные отсутствуют
9314	796115.81	1324879.58	данные отсутствуют	данные отсутствуют
9315	796013.94	1324886.44	данные отсутствуют	данные отсутствуют

Государственный регистратор		ФГИС ЕГРН
полное наименование должности	подпись	инициалы, фамилия

М.П.

Выписка из Единого государственного реестра недвижимости об объекте недвижимости
Описание местоположения земельного участка

Земельный участок			
(вид объекта недвижимости)			
Лист №	Раздела 3.2	Всего листов раздела 3.2 : ____	Всего разделов: ____
Всего листов выписки: ____			
15.11.2021 № 99/2021/430783414			
Кадастровый номер:		02:17:000000:194(единое землепользование)	

Сведения о характерных точках границы земельного участка				
Система координат				
Зона №				
Номер точки	Координаты		Описание закрепления на местности	Средняя квадратическая погрешность определения координат характерных точек границ земельного участка, м
	X	Y		
1	2	3	4	5
9316	795795.22	1324903.68	данные отсутствуют	данные отсутствуют
9317	795707.83	1324909.86	данные отсутствуют	данные отсутствуют
9318	795622.88	1324915.7	данные отсутствуют	данные отсутствуют
9319	795548.61	1324920.85	данные отсутствуют	данные отсутствуют
9320	795470.16	1324926.33	данные отсутствуют	данные отсутствуют
9321	795391.2	1324932.85	данные отсутствуют	данные отсутствуют
9322	795302.5	1324939.53	данные отсутствуют	данные отсутствуют
9323	795176.38	1324947.73	данные отсутствуют	данные отсутствуют
9324	795100.91	1324954.38	данные отсутствуют	данные отсутствуют
9325	795003.86	1324962.69	данные отсутствуют	данные отсутствуют
9326	794940.28	1324968.98	данные отсутствуют	данные отсутствуют
9327	794867.8	1324971.87	данные отсутствуют	данные отсутствуют
9328	795020.46	1324891.04	данные отсутствуют	данные отсутствуют
9329	795059.2	1324884.58	данные отсутствуют	данные отсутствуют
9330	795072.1	1324870.06	данные отсутствуют	данные отсутствуют

Государственный регистратор		ФГИС ЕГРН
полное наименование должности	подпись	инициалы, фамилия

М.П.

Выписка из Единого государственного реестра недвижимости об объекте недвижимости
Описание местоположения земельного участка

Земельный участок			
(вид объекта недвижимости)			
Лист №	Раздела 3.2	Всего листов раздела 3.2 : ____	Всего разделов: ____
Всего листов выписки: ____			
15.11.2021 № 99/2021/430783414			
Кадастровый номер:		02:17:000000:194(единое землепользование)	

Сведения о характерных точках границы земельного участка				
Система координат				
Зона №				
Номер точки	Координаты		Описание закрепления на местности	Средняя квадратическая погрешность определения координат характерных точек границ земельного участка, м
	X	Y		
1	2	3	4	5
9331	795065.65	1324855.53	данные отсутствуют	данные отсутствуют
9332	795030.15	1324832.94	данные отсутствуют	данные отсутствуют
9333	794988.19	1324828.09	данные отсутствуют	данные отсутствуют
9334	794943	1324816.8	данные отсутствуют	данные отсутствуют
9335	794910.72	1324808.73	данные отсутствуют	данные отсутствуют
9336	794875.21	1324773.23	данные отсутствуют	данные отсутствуют
9337	794836.48	1324750.63	данные отсутствуют	данные отсутствуют
9338	794815.5	1324753.86	данные отсутствуют	данные отсутствуют
9339	794816.75	1324790.16	данные отсутствуют	данные отсутствуют
9340	794830.93	1324840.07	данные отсутствуют	данные отсутствуют
9341	794854.24	1324863.6	данные отсутствуют	данные отсутствуют
9342	794892.97	1324865.22	данные отсутствуют	данные отсутствуют
9343	794943	1324865.22	данные отсутствуют	данные отсутствуют
9344	794978.5	1324873.28	данные отсутствуют	данные отсутствуют
9345	795002.71	1324881.35	данные отсутствуют	данные отсутствуют

Государственный регистратор		ФГИС ЕГРН
полное наименование должности	подпись	инициалы, фамилия

М.П.

Земельный участок			
(вид объекта недвижимости)			
Лист №	Раздела 3.2	Всего листов раздела 3.2 : ____	Всего разделов: ____
Всего листов выписки: ____			
15.11.2021 № 99/2021/430783414			
Кадастровый номер:		02:17:000000:194(единое землепользование)	

Сведения о характерных точках границы земельного участка				
Система координат				
Зона №				
Номер точки	Координаты		Описание закрепления на местности	Средняя квадратическая погрешность определения координат характерных точек границ земельного участка, м
	X	Y		
1	2	3	4	5
9346	796670.18	1324848.61	данные отсутствуют	данные отсутствуют
9347	796671.68	1324841.41	данные отсутствуют	данные отсутствуют
9348	796669.67	1324841.02	данные отсутствуют	данные отсутствуют
9349	796668.18	1324848.16	данные отсутствуют	данные отсутствуют
9350	796673.95	1324834.9	данные отсутствуют	данные отсутствуют
9351	796674.06	1324831.79	данные отсутствуют	данные отсутствуют
9352	796671.01	1324831.47	данные отсутствуют	данные отсутствуют
9353	796670.54	1324834.74	данные отсутствуют	данные отсутствуют
9354	795176.84	1324384.78	данные отсутствуют	данные отсутствуют
9355	795193.96	1324394.77	данные отсутствуют	данные отсутствуют
9356	795227.75	1324405.52	данные отсутствуют	данные отсутствуют
9357	795225.5	1324408.97	данные отсутствуют	данные отсутствуют
9358	795218.49	1324417.29	данные отсутствуют	данные отсутствуют
9359	795203.19	1324414.87	данные отсутствуют	данные отсутствуют
9360	795188.69	1324407.35	данные отсутствуют	данные отсутствуют

Государственный регистратор		ФГИС ЕГРН
полное наименование должности	подпись	инициалы, фамилия

М.П.

Раздел 3.2

Выписка из Единого государственного реестра недвижимости об объекте недвижимости
Описание местоположения земельного участка

Земельный участок			
(вид объекта недвижимости)			
Лист №	Раздела 3.2	Всего листов раздела 3.2 : ____	Всего разделов: ____
Всего листов выписки: ____			
15.11.2021 № 99/2021/430783414			
Кадастровый номер:		02:17:000000:194(единое землепользование)	

Сведения о характерных точках границы земельного участка				
Система координат				
Зона №				
Номер точки	Координаты		Описание закрепления на местности	Средняя квадратическая погрешность определения координат характерных точек границ земельного участка, м
	X	Y		
1	2	3	4	5
9361	795177.15	1324389.64	данные отсутствуют	данные отсутствуют
9362	789993.71	1324143.93	данные отсутствуют	2.5
9363	789992.92	1324144.53	данные отсутствуют	2.5
9364	789992.24	1324145.27	данные отсутствуют	2.5
9365	789991.69	1324146.11	данные отсутствуют	2.5
9366	789991.3	1324147.03	данные отсутствуют	2.5
9367	789991.08	1324148	данные отсутствуют	2.5
9368	789991.03	1324149	данные отсутствуют	2.5
9369	789991.15	1324149.99	данные отсутствуют	2.5
9370	789991.45	1324150.95	данные отсутствуют	2.5
9371	789991.9	1324151.84	данные отсутствуют	2.5
9372	789992.5	1324152.64	данные отсутствуют	2.5
9373	789993.23	1324153.32	данные отсутствуют	2.5
9374	789994.07	1324153.86	данные отсутствуют	2.5
9375	789994.99	1324154.26	данные отсутствуют	2.5

Государственный регистратор		ФГИС ЕГРН
полное наименование должности	подпись	инициалы, фамилия

М.П.

Выписка из Единого государственного реестра недвижимости об объекте недвижимости
Описание местоположения земельного участка

Земельный участок			
(вид объекта недвижимости)			
Лист №	Раздела 3.2	Всего листов раздела 3.2 : ____	Всего разделов: ____
Всего листов выписки: ____			
15.11.2021 № 99/2021/430783414			
Кадастровый номер:		02:17:000000:194(единое землепользование)	

Сведения о характерных точках границы земельного участка				
Система координат				
Зона №				
Номер точки	Координаты		Описание закрепления на местности	Средняя квадратическая погрешность определения координат характерных точек границ земельного участка, м
	X	Y		
1	2	3	4	5
9376	789996.09	1324154.51	данные отсутствуют	2.5
9377	789990.63	1324157.97	данные отсутствуют	2.5
9378	789966.47	1324171.62	данные отсутствуют	2.5
9379	789963	1324166.17	данные отсутствуют	2.5
9380	789957.28	1324157.87	данные отсутствуют	2.5
9381	790076.69	1324086.61	данные отсутствуют	2.5
9382	790196.18	1324015.36	данные отсутствуют	2.5
9383	790196.21	1324015.2	данные отсутствуют	2.5
9384	790197.8	1324018.11	данные отсутствуют	2.5
9385	790156.14	1324041.85	данные отсутствуют	2.5
9386	790790.4	1326002.22	данные отсутствуют	2.5
9387	790771.76	1326233	данные отсутствуют	2.5
9388	790618.54	1326233.7	данные отсутствуют	2.5
9389	790500.71	1326233.61	данные отсутствуют	2.5
9390	790374.14	1326232.69	данные отсутствуют	2.5

Государственный регистратор		ФГИС ЕГРН
полное наименование должности	подпись	инициалы, фамилия

М.П.

Раздел 3.2

Выписка из Единого государственного реестра недвижимости об объекте недвижимости
Описание местоположения земельного участка

Земельный участок			
(вид объекта недвижимости)			
Лист №	Раздела 3.2	Всего листов раздела 3.2 : ____	Всего разделов: ____
Всего листов выписки: ____			
15.11.2021 № 99/2021/430783414			
Кадастровый номер:		02:17:000000:194(единое землепользование)	

Сведения о характерных точках границы земельного участка				
Система координат				
Зона №				
Номер точки	Координаты		Описание закрепления на местности	Средняя квадратическая погрешность определения координат характерных точек границ земельного участка, м
	X	Y		
1	2	3	4	5
9391	790298.59	1326231.83	данные отсутствуют	2.5
9392	790227.19	1326228.78	данные отсутствуют	2.5
9393	790138.99	1326232.4	данные отсутствуют	2.5
9394	790007.03	1326233.16	данные отсутствуют	2.5
9395	790011.68	1326027.38	данные отсутствуют	2.5
9396	790015.62	1326027.25	данные отсутствуют	2.5
9397	790010.45	1326213.15	данные отсутствуют	2.5
9398	790158.13	1326219.26	данные отсутствуют	2.5
9399	790158.23	1326219.26	данные отсутствуют	2.5
9400	790295.3	1326226.19	данные отсутствуют	2.5
9401	790304.64	1326017.35	данные отсутствуют	2.5
9402	790509.38	1326011.78	данные отсутствуют	2.5
9403	790643.14	1326007.12	данные отсутствуют	2.5
9404	790635.86	1326221.17	данные отсутствуют	2.5
9405	790766.38	1326223.14	данные отсутствуют	2.5

Государственный регистратор		ФГИС ЕГРН
полное наименование должности	подпись	инициалы, фамилия

М.П.

Земельный участок			
(вид объекта недвижимости)			
Лист № <u> </u> Раздела 3.2	Всего листов раздела 3.2 : <u> </u>	Всего разделов: <u> </u>	Всего листов выписки: <u> </u>
15.11.2021 № 99/2021/430783414			
Кадастровый номер:		02:17:000000:194(единое землепользование)	

Сведения о характерных точках границы земельного участка				
Система координат				
Зона №				
Номер точки	Координаты		Описание закрепления на местности	Средняя квадратическая погрешность определения координат характерных точек границ земельного участка, м
	X	Y		
1	2	3	4	5
9406	790783.92	1326002.41	данные отсутствуют	2.5
18614	791719.05	1324630.69	данные отсутствуют	2.5
18615	791964.5	1324918	данные отсутствуют	2.5
18616	791947.08	1325027.85	-	2.5
18617	791938.97	1325034.71	-	2.5
18618	791876.12	1325028.8	данные отсутствуют	2.5
18619	791858.38	1325100.03	-	2.5
18620	791838.3	1325117.27	-	2.5
18621	791774.34	1325133.03	данные отсутствуют	2.5
18622	791683.83	1325124.32	данные отсутствуют	2.5
18623	791634.9	1325122.54	данные отсутствуют	2.5

Государственный регистратор		ФГИС ЕГРН
полное наименование должности	подпись	инициалы, фамилия

М.П.

Раздел 4

Выписка из Единого государственного реестра недвижимости об объекте недвижимости
Сведения о частях земельного участка

Земельный участок			
(вид объекта недвижимости)			
Лист № <u> </u> Раздела 4	Всего листов раздела 4 : <u> </u>	Всего разделов: <u> </u>	Всего листов выписки: <u> </u>
15.11.2021 № 99/2021/430783414			
Кадастровый номер:		02:17:000000:194(единое землепользование)	

План (чертеж, схема) части земельного участка	Учетный номер части: 02:17:000000:194/2
	
Масштаб 1: данные отсутствуют	Условные обозначения:

Государственный регистратор		ФГИС ЕГРН
полное наименование должности	подпись	инициалы, фамилия

М.П.

Выписка из Единого государственного реестра недвижимости об объекте недвижимости
Сведения о частях земельного участка

Земельный участок			
<small>(вид объекта недвижимости)</small>			
Лист № ____ Раздела 4	Всего листов раздела 4 : ____	Всего разделов: ____	Всего листов выписки: ____
15.11.2021 № 99/2021/430783414			
Кадастровый номер:		02:17:000000:194(единое землепользование)	


План (чертеж, схема) части земельного участка	Учетный номер части: 02:17:000000:194/3
	
Масштаб 1: данные отсутствуют	Условные обозначения:

Государственный регистратор		ФГИС ЕГРН
полное наименование должности	подпись	инициалы, фамилия

М.П.

Выписка из Единого государственного реестра недвижимости об объекте недвижимости
Сведения о частях земельного участка


Земельный участок			
<small>(вид объекта недвижимости)</small>			
Лист № ____ Раздела 4	Всего листов раздела 4 : ____	Всего разделов: ____	Всего листов выписки: ____
15.11.2021 № 99/2021/430783414			
Кадастровый номер:		02:17:000000:194(единое землепользование)	

План (чертеж, схема) части земельного участка	Учетный номер части: 02:17:000000:194/4
	
Масштаб 1: данные отсутствуют	Условные обозначения:

Государственный регистратор		ФГИС ЕГРН
полное наименование должности	подпись	инициалы, фамилия

М.П.


Земельный участок			
(вид объекта недвижимости)			
Лист № ____ Раздела 4	Всего листов раздела 4 : ____	Всего разделов: ____	Всего листов выписки: ____
15.11.2021 № 99/2021/430783414			
Кадастровый номер:		02:17:000000:194(единое землепользование)	

План (чертеж, схема) части земельного участка	Учетный номер части: 02:17:000000:194/5
	
Масштаб 1: данные отсутствуют	Условные обозначения:

Государственный регистратор		ФГИС ЕГРН
полное наименование должности	подпись	инициалы, фамилия

М.П.

Земельный участок			
(вид объекта недвижимости)			
Лист № ____ Раздела 4	Всего листов раздела 4 : ____	Всего разделов: ____	Всего листов выписки: ____
15.11.2021 № 99/2021/430783414			
Кадастровый номер:		02:17:000000:194(единое землепользование)	

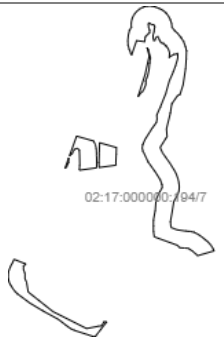
План (чертеж, схема) части земельного участка	Учетный номер части: 02:17:000000:194/6
	
Масштаб 1: данные отсутствуют	Условные обозначения:

Государственный регистратор		ФГИС ЕГРН
полное наименование должности	подпись	инициалы, фамилия

М.П.

Выписка из Единого государственного реестра недвижимости об объекте недвижимости
Сведения о частях земельного участка

Земельный участок			
<small>(вид объекта недвижимости)</small>			
Лист № ____ Раздела 4	Всего листов раздела 4 : ____	Всего разделов: ____	Всего листов выписки: ____
15.11.2021 № 99/2021/430783414			
Кадастровый номер:		02:17:000000:194(единое землепользование)	

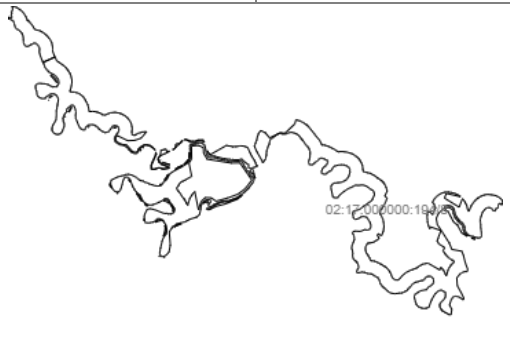
План (чертеж, схема) части земельного участка	Учетный номер части: 02:17:000000:194/7
	
Масштаб 1: данные отсутствуют	Условные обозначения:

Государственный регистратор		ФГИС ЕГРН
полное наименование должности	подпись	инициалы, фамилия

М.П.

Выписка из Единого государственного реестра недвижимости об объекте недвижимости
Сведения о частях земельного участка

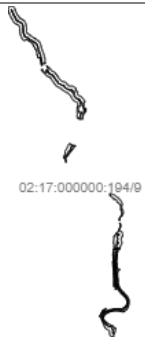
Земельный участок			
<small>(вид объекта недвижимости)</small>			
Лист № ____ Раздела 4	Всего листов раздела 4 : ____	Всего разделов: ____	Всего листов выписки: ____
15.11.2021 № 99/2021/430783414			
Кадастровый номер:		02:17:000000:194(единое землепользование)	

План (чертеж, схема) части земельного участка	Учетный номер части: 02:17:000000:194/8
	
Масштаб 1: данные отсутствуют	Условные обозначения:

Государственный регистратор		ФГИС ЕГРН
полное наименование должности	подпись	инициалы, фамилия

М.П.


Земельный участок			
(вид объекта недвижимости)			
Лист № ____ Раздела 4	Всего листов раздела 4 : ____	Всего разделов: ____	Всего листов выписки: ____
15.11.2021 № 99/2021/430783414			
Кадастровый номер:		02:17:000000:194(единое землепользование)	

План (чертеж, схема) части земельного участка	Учетный номер части: 02:17:000000:194/9
	
Масштаб 1: данные отсутствуют	Условные обозначения:

Государственный регистратор		ФГИС ЕГРН
полное наименование должности	подпись	инициалы, фамилия

М.П.

Земельный участок			
(вид объекта недвижимости)			
Лист № ____ Раздела 4	Всего листов раздела 4 : ____	Всего разделов: ____	Всего листов выписки: ____
15.11.2021 № 99/2021/430783414			
Кадастровый номер:		02:17:000000:194(единое землепользование)	

План (чертеж, схема) части земельного участка	Учетный номер части: 02:17:000000:194/10
	
Масштаб 1: данные отсутствуют	Условные обозначения:

Государственный регистратор		ФГИС ЕГРН
полное наименование должности	подпись	инициалы, фамилия

М.П.

Выписка из Единого государственного реестра недвижимости об объекте недвижимости
Сведения о частях земельного участка

Земельный участок			
<small>(вид объекта недвижимости)</small>			
Лист № ____ Раздела 4	Всего листов раздела 4 : ____	Всего разделов: ____	Всего листов выписки: ____
15.11.2021 № 99/2021/430783414			
Кадастровый номер:		02:17:000000:194(единое землепользование)	


План (чертеж, схема) части земельного участка	Учетный номер части: 02:17:000000:194/11
	
Масштаб 1: данные отсутствуют	Условные обозначения:

Государственный регистратор		ФГИС ЕГРН
полное наименование должности	подпись	инициалы, фамилия

М.П.

Выписка из Единого государственного реестра недвижимости об объекте недвижимости
Сведения о частях земельного участка

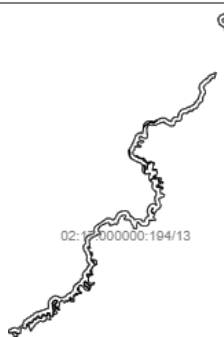
Земельный участок			
<small>(вид объекта недвижимости)</small>			
Лист № ____ Раздела 4	Всего листов раздела 4 : ____	Всего разделов: ____	Всего листов выписки: ____
15.11.2021 № 99/2021/430783414			
Кадастровый номер:		02:17:000000:194(единое землепользование)	

План (чертеж, схема) части земельного участка	Учетный номер части: 02:17:000000:194/12
	
Масштаб 1: данные отсутствуют	Условные обозначения:

Государственный регистратор		ФГИС ЕГРН
полное наименование должности	подпись	инициалы, фамилия

М.П.


Земельный участок			
(вид объекта недвижимости)			
Лист № ____ Раздела 4	Всего листов раздела 4 : ____	Всего разделов: ____	Всего листов выписки: ____
15.11.2021 № 99/2021/430783414			
Кадастровый номер:		02:17:000000:194(единое землепользование)	

План (чертеж, схема) части земельного участка	Учетный номер части: 02:17:000000:194/13
	
Масштаб 1: данные отсутствуют	Условные обозначения:

Государственный регистратор		ФГИС ЕГРН
полное наименование должности	подпись	инициалы, фамилия

М.П.

Земельный участок			
(вид объекта недвижимости)			
Лист № ____ Раздела 4	Всего листов раздела 4 : ____	Всего разделов: ____	Всего листов выписки: ____
15.11.2021 № 99/2021/430783414			
Кадастровый номер:		02:17:000000:194(единое землепользование)	

План (чертеж, схема) части земельного участка	Учетный номер части: 02:17:000000:194/14
	
Масштаб 1: данные отсутствуют	Условные обозначения:

Государственный регистратор		ФГИС ЕГРН
полное наименование должности	подпись	инициалы, фамилия

М.П.

Земельный участок			
(вид объекта недвижимости)			
Лист № ___ Раздела 4.1	Всего листов раздела 4.1 : ___	Всего разделов: ___	Всего листов выписки: ___
15.11.2021 № 99/2021/430783414			
Кадастровый номер:		02:17:000000:194(единое землепользование)	

Учетный номер части	Площадь (м ²)	Содержание ограничения в использовании или ограничения права на объект недвижимости или обременения объекта недвижимости
1	2	3
2	49247	Ограничения прав на земельный участок, предусмотренные статьями 56, 56.1 Земельного кодекса Российской Федерации, Постановление Правительства Российской Федерации "О порядке установления охранных зон объектов электросетевого хозяйства и особых условий использования земельных участков, расположенных в границах таких зон" № 160 от 24.02.2009, срок действия: 03.04.2015
3	24857	Ограничения прав на земельный участок, предусмотренные статьями 56, 56.1 Земельного кодекса Российской Федерации, Водный кодекс Российской Федерации № 74-ФЗ от 03.06.2006, срок действия: 09.08.2021
4	1406442	Ограничения прав на земельный участок, предусмотренные статьями 56, 56.1 Земельного кодекса Российской Федерации, Водный кодекс Российской Федерации № 74-ФЗ от 03.06.2006, срок действия: 10.08.2021
5	11768	Ограничения прав на земельный участок, предусмотренные статьями 56, 56.1 Земельного кодекса Российской Федерации, Водный кодекс Российской Федерации № 74-ФЗ от 03.06.2006, срок действия: 10.08.2021
6	153173	Ограничения прав на земельный участок, предусмотренные статьями 56, 56.1 Земельного кодекса Российской Федерации, Водный кодекс Российской Федерации № 74-ФЗ от 03.06.2006, срок действия: 11.08.2021
7	62957	Ограничения прав на земельный участок, предусмотренные статьями 56, 56.1 Земельного кодекса Российской Федерации, Водный кодекс Российской Федерации № 74-ФЗ от 03.06.2006, срок действия: 11.08.2021
8	3404770	Ограничения прав на земельный участок, предусмотренные статьями 56, 56.1 Земельного кодекса Российской Федерации, Водный кодекс Российской Федерации № 74-ФЗ от 03.06.2006, срок действия: 11.08.2021
9	1242261	Ограничения прав на земельный участок, предусмотренные статьями 56, 56.1 Земельного кодекса Российской Федерации, Водный кодекс Российской Федерации № 74-ФЗ от 03.06.2006, срок действия: 20.08.2021
10	716988	Ограничения прав на земельный участок, предусмотренные статьями 56, 56.1 Земельного кодекса Российской Федерации, Водный кодекс Российской Федерации № 74-ФЗ от 03.06.2006, срок действия: 20.08.2021
11	18422	Ограничения прав на земельный участок, предусмотренные статьями 56, 56.1 Земельного кодекса Российской Федерации, Водный кодекс Российской Федерации № 74-ФЗ от 03.06.2006, срок действия: 23.08.2021
12	6939	Ограничения прав на земельный участок, предусмотренные статьями 56, 56.1 Земельного кодекса Российской Федерации, Водный кодекс Российской Федерации № 74-ФЗ от 03.06.2006, срок действия: 23.08.2021
13	387473	Ограничения прав на земельный участок, предусмотренные статьями 56, 56.1 Земельного кодекса Российской Федерации, Водный кодекс Российской Федерации № 74-ФЗ от 03.06.2006, срок действия: 23.08.2021
14	700170	Ограничения прав на земельный участок, предусмотренные статьями 56, 56.1 Земельного кодекса Российской Федерации, Приказ «Об утверждении отчетных материалов по определению границ водоохранных зон, прибрежных защитных полос и береговых линий по бассейну р. Быстрый Танып Республики Башкортостан» № 809п от 16.11.2020, срок действия: 25.08.2021

Государственный регистратор		ФГИС ЕГРН
полное наименование должности	подпись	инициалы, фамилия

М.П.

Земельный участок				
(вид объекта недвижимости)				
Лист № ____ Раздела 4.2		Всего листов раздела 4.2 : ____		Всего разделов: ____
15.11.2021 № 99/2021/430783414				
Кадастровый номер:			02:17:000000:194(единое землепользование)	
Сведения о характерных точках границы части (частей) земельного участка				
Учетный номер части: 2				
Система координат: МСК-05				
Зона №				
Номер точки	Координаты, м		Описание закрепления на местности	Средняя квадратическая погрешность определения координат характерных точек границы части земельного участка, м
	X	Y		
1	2	3	4	5
260	789036.81	1324974.46	данные отсутствуют	данные отсутствуют
263	789767.77	1325111.02	данные отсутствуют	данные отсутствуют
264	789972.6	1325247.58	данные отсутствуют	данные отсутствуют
265	790008.74	1325271.66	данные отсутствуют	данные отсутствуют
266	790073	1325303.79	данные отсутствуют	данные отсутствуют
829	789442.43	1324938.22	данные отсутствуют	данные отсутствуют
843	790588.69	1325318.06	данные отсутствуют	данные отсутствуют
844	790971.52	1325296.68	данные отсутствуют	данные отсутствуют
845	791182.63	1325310.18	данные отсутствуют	данные отсутствуют
845	791182.63	1325310.18	данные отсутствуют	данные отсутствуют
846	791247.87	1325316.18	данные отсутствуют	данные отсутствуют
849	791374.61	1325319.18	данные отсутствуют	данные отсутствуют
857	790073.49	1325306.06	данные отсутствуют	данные отсутствуют
859	789765.27	1325111.83	данные отсутствуют	данные отсутствуют
978	791373.01	1325379.2	данные отсутствуют	данные отсутствуют
4678	788743.28	1324993.7	данные отсутствуют	данные отсутствуют
Государственный регистратор			ФГИС ЕГРН	
полное наименование должности			подпись	
			инициалы, фамилия	

М.П.

Раздел 4.2

Выписка из Единого государственного реестра недвижимости об объекте недвижимости
Сведения о частях земельного участка

Земельный участок				
(вид объекта недвижимости)				
Лист № ____ Раздела 4.2		Всего листов раздела 4.2 : ____		Всего разделов: ____
15.11.2021 № 99/2021/430783414				
Кадастровый номер:			02:17:000000:194(единое землепользование)	
Номер точки	Координаты, м		Описание закрепления на местности	Средняя квадратическая погрешность определения координат характерных точек границы части земельного участка, м
	X	Y		
1	2	3	4	5
4679	788698.11	1325014.9	данные отсутствуют	данные отсутствуют
4682	788574.25	1325077.9	данные отсутствуют	данные отсутствуют
4685	788522.32	1325084.45	данные отсутствуют	данные отсутствуют
9407	791263.55	1325320.94	данные отсутствуют	данные отсутствуют
9408	790993.44	1325313.27	данные отсутствуют	данные отсутствуют
9409	790246.04	1325336.5	данные отсутствуют	данные отсутствуют
9410	790261.37	1325330.8	данные отсутствуют	данные отсутствуют
9411	791599.15	1325299.54	данные отсутствуют	данные отсутствуют
9411	791599.15	1325299.54	данные отсутствуют	данные отсутствуют
9412	791599.42	1325321.04	данные отсутствуют	данные отсутствуют
9413	791398.17	1325323.64	данные отсутствуют	данные отсутствуют
9414	791395.63	1325302.17	данные отсутствуют	данные отсутствуют
9415	791383.1	1325392.66	данные отсутствуют	данные отсутствуют
9415	791383.1	1325392.66	данные отсутствуют	данные отсутствуют
9416	791383.23	1325399.03	данные отсутствуют	данные отсутствуют
9417	791380.01	1325453.47	данные отсутствуют	данные отсутствуют
9418	791361.28	1325376.59	данные отсутствуют	данные отсутствуют
Государственный регистратор			ФГИС ЕГРН	
полное наименование должности			подпись	
			инициалы, фамилия	

М.П.

Земельный участок				
(вид объекта недвижимости)				
Лист № ____ Раздела 4.2		Всего листов раздела 4.2 : ____		Всего разделов: ____
15.11.2021 № 99/2021/430783414				
Кадастровый номер:			02:17:000000:194(единое землепользование)	
Номер точки	Координаты, м		Описание закрепления на местности	Средняя квадратическая погрешность определения координат характерных точек границы части земельного участка, м
	X	Y		
1	2	3	4	5
9419	791360.26	1325324.53	данные отсутствуют	данные отсутствуют
9420	791373.27	1325302.46	данные отсутствуют	данные отсутствуют
9421	791375.38	1325302.43	данные отсутствуют	данные отсутствуют
9422	791342.79	1325718.97	данные отсутствуют	данные отсутствуют
9422	791342.79	1325718.97	данные отсутствуют	данные отсутствуют
9423	791364.3	1325719.33	данные отсутствуют	данные отсутствуют
9424	791354.1	1325892.01	данные отсутствуют	данные отсутствуют
9425	791313.07	1326370.07	данные отсутствуют	данные отсутствуют
9426	791293.3	1326421.38	данные отсутствуют	данные отсутствуют
9427	791285.96	1326542.45	данные отсутствуют	данные отсутствуют
9428	791264.54	1326540.49	данные отсутствуют	данные отсутствуют
9429	791272.04	1326416.76	данные отсутствуют	данные отсутствуют
9430	791291.91	1326365.19	данные отсутствуют	данные отсутствуют
9431	791332.66	1325890.46	данные отсутствуют	данные отсутствуют
9432	791284.91	1326559.69	данные отсутствуют	данные отсутствуют
9432	791284.91	1326559.69	данные отсутствуют	данные отсутствуют
9433	791274.81	1326726.35	данные отсутствуют	данные отсутствуют
Государственный регистратор			ФГИС ЕГРН	
полное наименование должности			подпись	
			инициалы, фамилия	

М.П.

Земельный участок				
(вид объекта недвижимости)				
Лист № ____ Раздела 4.2		Всего листов раздела 4.2 : ____		Всего разделов: ____
15.11.2021 № 99/2021/430783414				
Кадастровый номер:			02:17:000000:194(единое землепользование)	
Номер точки	Координаты, м		Описание закрепления на местности	Средняя квадратическая погрешность определения координат характерных точек границы части земельного участка, м
	X	Y		
1	2	3	4	5
9434	791250.84	1326766.48	данные отсутствуют	данные отсутствуют
9435	791263.52	1326557.3	данные отсутствуют	данные отсутствуют
9436	789442.5	1324926.27	данные отсутствуют	данные отсутствуют
9436	789442.5	1324926.27	данные отсутствуют	данные отсутствуют
9437	790105.14	1325303.32	данные отсутствуют	данные отсутствуют
9438	790108.85	1325305.48	данные отсутствуют	данные отсутствуют
9439	790028.27	1325283.57	данные отсутствуют	данные отсутствуют
9440	789995.19	1325264.38	данные отсутствуют	данные отсутствуют
9441	789988.04	1325260.23	данные отсутствуют	данные отсутствуют
9442	789448.29	1324946.3	данные отсутствуют	данные отсутствуют
9443	789345.29	1324886.4	данные отсутствуют	данные отсутствуют
9444	789287.37	1324862.64	данные отсутствуют	данные отсутствуют
9444	789287.37	1324862.64	данные отсутствуют	данные отсутствуют
9445	789201.21	1324903.56	данные отсутствуют	данные отсутствуют
9446	788996.5	1325005.27	данные отсутствуют	данные отсутствуют
9447	788973.16	1325002.55	данные отсутствуют	данные отсутствуют
9448	789285.87	1324862.02	данные отсутствуют	данные отсутствуют
Государственный регистратор			ФГИС ЕГРН	
полное наименование должности			подпись	
			инициалы, фамилия	

М.П.

Земельный участок				
(вид объекта недвижимости)				
Лист № ____ Раздела 4.2		Всего листов раздела 4.2 : ____		Всего разделов: ____
15.11.2021 № 99/2021/430783414				
Кадастровый номер:			02:17:000000:194(единое землепользование)	
Номер точки	Координаты, м		Описание закрепления на местности	Средняя квадратическая погрешность определения координат характерных точек границы части земельного участка, м
	X	Y		
1	2	3	4	5
9449	788813.17	1324962.22	данные отсутствуют	данные отсутствуют
9449	788813.17	1324962.22	данные отсутствуют	данные отсутствуют
9450	788643.39	1325050.23	данные отсутствуют	данные отсутствуют
9451	788634.56	1325054.66	данные отсутствуют	данные отсутствуют
9452	788577.36	1325078.06	данные отсутствуют	данные отсутствуют
9453	788571.03	1325080.66	данные отсутствуют	данные отсутствуют
9454	788528.46	1325098.07	данные отсутствуют	данные отсутствуют
9455	788514.52	1325080.55	данные отсутствуют	данные отсутствуют
9456	788625.66	1325035.08	данные отсутствуют	данные отсутствуют
9457	788778.77	1324958.2	данные отсутствуют	данные отсутствуют

Государственный регистратор		ФГИС ЕГРН
полное наименование должности	подпись	инициалы, фамилия

М.П.

Земельный участок				
(вид объекта недвижимости)				
Лист № ____ Раздела 4.2		Всего листов раздела 4.2 : ____		Всего разделов: ____
15.11.2021 № 99/2021/430783414				
Кадастровый номер:			02:17:000000:194(единое землепользование)	
Сведения о характерных точках границы части (частей) земельного участка				
Учетный номер части: 3				
Система координат: МСК-05				
Зона №				
Номер точки	Координаты, м		Описание закрепления на местности	Средняя квадратическая погрешность определения координат характерных точек границы части земельного участка, м
	X	Y		
1	2	3	4	5
3551	799366.23	1325521.42	данные отсутствуют	данные отсутствуют
3552	799351.15	1325524.29	данные отсутствуют	данные отсутствуют
3553	799366.76	1325545.92	данные отсутствуют	данные отсутствуют
3554	799367.94	1325545.38	данные отсутствуют	данные отсутствуют
3555	799367.98	1325545.37	данные отсутствуют	данные отсутствуют
3556	799374.58	1325545.89	данные отсутствуют	данные отсутствуют
3557	799374.62	1325545.9	данные отсутствуют	данные отсутствуют
3558	799374.63	1325545.91	данные отсутствуют	данные отсутствуют
3559	799380.67	1325550.64	данные отсутствуют	данные отсутствуют
3560	799389.08	1325552.21	данные отсутствуют	данные отсутствуют
3561	799399.07	1325551.96	данные отсутствуют	данные отсутствуют
3562	799418.56	1325547.22	данные отсутствуют	данные отсутствуют
3563	799429.62	1325541.95	данные отсутствуют	данные отсутствуют
3565	799437.03	1325537.73	данные отсутствуют	данные отсутствуют
3566	799449.68	1325535.62	данные отсутствуют	данные отсутствуют
3567	799449.71	1325535.62	данные отсутствуют	данные отсутствуют

Государственный регистратор		ФГИС ЕГРН
полное наименование должности	подпись	инициалы, фамилия

М.П.

Земельный участок				
(вид объекта недвижимости)				
Лист № ____ Раздела 4.2		Всего листов раздела 4.2 : ____		Всего разделов: ____
15.11.2021 № 99/2021/430783414				
Кадастровый номер:			02:17:000000:194(единое землепользование)	
Номер точки	Координаты, м		Описание закрепления на местности	Средняя квадратическая погрешность определения координат характерных точек границы части земельного участка, м
	X	Y		
1	2	3	4	5
3567	799449.71	1325535.62	данные отсутствуют	данные отсутствуют
3978	799205.71	1325635.59	данные отсутствуют	данные отсутствуют
3979	799205.74	1325635.57	данные отсутствуют	данные отсутствуют
3980	799205.75	1325635.54	данные отсутствуют	данные отсутствуют
3981	799208.92	1325623.16	данные отсутствуют	данные отсутствуют
3982	799208.92	1325623.14	данные отсутствуют	данные отсутствуют
3983	799208.92	1325623.12	данные отсутствуют	данные отсутствуют
3984	799205.75	1325606.75	данные отсутствуют	данные отсутствуют
3985	799210.18	1325597.96	данные отсутствуют	данные отсутствуют
3986	799216.47	1325593.25	данные отсутствуют	данные отсутствуют
3987	799222.75	1325591.08	данные отсутствуют	данные отсутствуют
3988	799230.16	1325588.51	данные отсутствуют	данные отсутствуют
3989	799248.07	1325587.45	данные отсутствуют	данные отсутствуют
3990	799248.09	1325587.45	данные отсутствуют	данные отсутствуют
3991	799260.73	1325583.24	данные отсутствуют	данные отсутствуют
3992	799272.33	1325581.13	данные отсутствуют	данные отсутствуют
3993	799272.36	1325581.12	данные отсутствуют	данные отсутствуют
Государственный регистратор			ФГИС ЕГРН	
полное наименование должности			подпись	
			инициалы, фамилия	

М.П.

Земельный участок				
(вид объекта недвижимости)				
Лист № ____ Раздела 4.2		Всего листов раздела 4.2 : ____		Всего разделов: ____
15.11.2021 № 99/2021/430783414				
Кадастровый номер:			02:17:000000:194(единое землепользование)	
Номер точки	Координаты, м		Описание закрепления на местности	Средняя квадратическая погрешность определения координат характерных точек границы части земельного участка, м
	X	Y		
1	2	3	4	5
3994	799272.37	1325581.11	данные отсутствуют	данные отсутствуют
3995	799277.11	1325576.89	данные отсутствуют	данные отсутствуют
3996	799277.13	1325576.87	данные отсутствуют	данные отсутствуют
3997	799282.4	1325567.92	данные отсутствуют	данные отсутствуют
3998	799289.75	1325561.09	данные отсутствуют	данные отсутствуют
3999	799300.26	1325556.36	данные отсутствуют	данные отсутствуют
3999	799300.26	1325556.36	данные отсутствуют	данные отсутствуют
4000	799312.35	1325557.4	данные отсутствуют	данные отсутствуют
4007	799332.46	1325554.76	данные отсутствуют	данные отсутствуют
4008	799332.47	1325554.74	данные отсутствуют	данные отсутствуют
4009	799335.62	1325550.53	данные отсутствуют	данные отсутствуют
4010	799341.89	1325547.92	данные отсутствуют	данные отсутствуют
4011	799348.71	1325550.03	данные отсутствуют	данные отсутствуют
4012	799348.73	1325550.03	данные отсутствуют	данные отсутствуют
4013	799353.48	1325550.55	данные отсутствуют	данные отсутствуют
4014	799358.76	1325550.55	данные отсутствуют	данные отсутствуют
4015	799358.81	1325550.53	данные отсутствуют	данные отсутствуют
Государственный регистратор			ФГИС ЕГРН	
полное наименование должности			подпись	
			инициалы, фамилия	

М.П.

Земельный участок				
(вид объекта недвижимости)				
Лист № ____ Раздела 4.2		Всего листов раздела 4.2 : ____		Всего разделов: ____
15.11.2021 № 99/2021/430783414				
Кадастровый номер:			02:17:000000:194(единое землепользование)	
Номер точки	Координаты, м		Описание закрепления на местности	Средняя квадратическая погрешность определения координат характерных точек границы части земельного участка, м
	X	Y		
1	2	3	4	5
4016	799362.22	1325548.18	данные отсутствуют	данные отсутствуют
4017	799366.85	1325546.08	данные отсутствуют	данные отсутствуют
4018	799378.69	1325562.51	данные отсутствуют	данные отсутствуют
4199	799361.82	1325656.08	данные отсутствуют	данные отсутствуют
4200	799370.52	1325680.03	данные отсутствуют	данные отсутствуют
4211	799248.48	1325666.83	данные отсутствуют	данные отсутствуют
4212	799291.05	1325651.74	данные отсутствуют	данные отсутствуют
4213	799325.91	1325648.9	данные отсутствуют	данные отсутствуют
9458	799437	1325537.74	данные отсутствуют	данные отсутствуют
9459	799445.54	1325517.25	данные отсутствуют	данные отсутствуют
9460	799449.8	1325531.01	данные отсутствуют	данные отсутствуют
9461	799450.45	1325535.81	данные отсутствуют	данные отсутствуют
9462	799308.8	1325557.09	данные отсутствуют	данные отсутствуют
9463	799301.54	1325557.54	данные отсутствуют	данные отсутствуют
9464	799297.74	1325557.98	данные отсутствуют	данные отсутствуют
9465	799285.21	1325565.31	данные отсутствуют	данные отсутствуют
9466	799311.32	1325557.31	данные отсутствуют	данные отсутствуют
Государственный регистратор			ФГИС ЕГРН	
полное наименование должности			подпись	
			инициалы, фамилия	

М.П.

Раздел 4.2

Выписка из Единого государственного реестра недвижимости об объекте недвижимости
Сведения о частях земельного участка

Земельный участок				
(вид объекта недвижимости)				
Лист № ____ Раздела 4.2		Всего листов раздела 4.2 : ____		Всего разделов: ____
15.11.2021 № 99/2021/430783414				
Кадастровый номер:			02:17:000000:194(единое землепользование)	
Номер точки	Координаты, м		Описание закрепления на местности	Средняя квадратическая погрешность определения координат характерных точек границы части земельного участка, м
	X	Y		
1	2	3	4	5
9466	799311.32	1325557.31	данные отсутствуют	данные отсутствуют
9467	799319.77	1325560.02	данные отсутствуют	данные отсутствуют
9468	799451.51	1325570.54	данные отсутствуют	данные отсутствуют
9468	799451.51	1325570.54	данные отсутствуют	данные отсутствуют
9469	799452	1325587.05	данные отсутствуют	данные отсутствуют
9470	799449.77	1325603.41	данные отсутствуют	данные отсутствуют
9471	799446.21	1325616.08	данные отсутствуют	данные отсутствуют
9472	799440.08	1325631.42	данные отсутствуют	данные отсутствуют
9473	799431.5	1325645.53	данные отсутствуют	данные отсутствуют
9474	799420.72	1325658.04	данные отсутствуют	данные отсутствуют
9475	799406.75	1325672.44	данные отсутствуют	данные отсутствуют
9476	799395.57	1325684.6	данные отсутствуют	данные отсутствуют
9477	799386.23	1325692.23	данные отсутствуют	данные отсутствуют
9478	799376.72	1325699.08	данные отсутствуют	данные отсутствуют
9479	799374.89	1325700.19	данные отсутствуют	данные отсутствуют
9480	799280.62	1325722.36	данные отсутствуют	данные отсутствуют
9481	799265.9	1325719.48	данные отсутствуют	данные отсутствуют
Государственный регистратор			ФГИС ЕГРН	
полное наименование должности			подпись	
			инициалы, фамилия	

М.П.

Земельный участок				
(вид объекта недвижимости)				
Лист № ____ Раздела 4.2		Всего листов раздела 4.2 : ____		Всего разделов: ____
15.11.2021 № 99/2021/430783414				
Кадастровый номер:			02:17:000000:194(единое землепользование)	
Номер точки	Координаты, м		Описание закрепления на местности	Средняя квадратическая погрешность определения координат характерных точек границы части земельного участка, м
	X	Y		
1	2	3	4	5
9482	799250.43	1325713.68	данные отсутствуют	данные отсутствуют
9483	799236.13	1325705.41	данные отсутствуют	данные отсутствуют
9484	799221.52	1325696.06	данные отсутствуют	данные отсутствуют
9485	799206.65	1325688.89	данные отсутствуют	данные отсутствуют
9486	799193.15	1325679.37	данные отсутствуют	данные отсутствуют
9487	799181.41	1325667.75	данные отсутствуют	данные отсутствуют
9488	799174.95	1325658.8	данные отсутствуют	данные отсутствуют
9489	799283.93	1325566.5	данные отсутствуют	данные отсутствуют
9490	799279.51	1325573.28	данные отсутствуют	данные отсутствуют
9491	799277.56	1325578.48	данные отсутствуют	данные отсутствуют
9492	799268.44	1325584.34	данные отсутствуют	данные отсутствуют
9493	799256.4	1325586.3	данные отсутствуют	данные отсутствуют
9494	799254.33	1325591.67	данные отсутствуют	данные отсутствуют
9495	799257.37	1325602.71	данные отсутствуют	данные отсутствуют
9496	799266.13	1325601.57	данные отсутствуют	данные отсутствуют
9497	799275.64	1325603.85	данные отсутствуют	данные отсутствуют
9498	799290.1	1325610.7	данные отсутствуют	данные отсутствуют
Государственный регистратор			ФГИС ЕГРН	
полное наименование должности			подпись	
			инициалы, фамилия	

М.П.

Земельный участок				
(вид объекта недвижимости)				
Лист № ____ Раздела 4.2		Всего листов раздела 4.2 : ____		Всего разделов: ____
15.11.2021 № 99/2021/430783414				
Кадастровый номер:			02:17:000000:194(единое землепользование)	
Номер точки	Координаты, м		Описание закрепления на местности	Средняя квадратическая погрешность определения координат характерных точек границы части земельного участка, м
	X	Y		
1	2	3	4	5
9499	799292.01	1325615.27	данные отсутствуют	данные отсутствуют
9500	799292.01	1325620.22	данные отсутствуют	данные отсутствуют
9501	799293.15	1325623.26	данные отсутствуют	данные отсутствуют
9502	799296.57	1325623.64	данные отсутствуют	данные отсутствуют
9503	799307.99	1325622.12	данные отсутствуют	данные отсутствуют
9504	799318.27	1325617.94	данные отсутствуют	данные отсутствуют
9505	799327.78	1325611.09	данные отсутствуют	данные отсутствуют
9506	799333.11	1325604.23	данные отсутствуют	данные отсутствуют
9507	799336.27	1325599.59	данные отсутствуют	данные отсутствуют
9508	799339.58	1325594.72	данные отсутствуют	данные отсутствуют
9509	799346.05	1325589.77	данные отсутствуют	данные отсутствуют
9510	799350.62	1325586.73	данные отсутствуют	данные отсутствуют
9511	799352.14	1325581.78	данные отсутствуют	данные отсутствуют
9512	799349.86	1325573.79	данные отсутствуют	данные отсутствуют
9513	799349.48	1325566.94	данные отсутствуют	данные отсутствуют
9514	799352.14	1325557.8	данные отсутствуют	данные отсутствуют
9515	799352.14	1325552.54	данные отсутствуют	данные отсутствуют
Государственный регистратор			ФГИС ЕГРН	
полное наименование должности			подпись	
			инициалы, фамилия	

М.П.

Земельный участок				
(вид объекта недвижимости)				
Лист № ____ Раздела 4.2		Всего листов раздела 4.2 : ____		Всего разделов: ____
15.11.2021 № 99/2021/430783414				
Кадастровый номер:			02:17:000000:194(единое землепользование)	
Номер точки	Координаты, м		Описание закрепления на местности	Средняя квадратическая погрешность определения координат характерных точек границы части земельного участка, м
	X	Y		
1	2	3	4	5
9516	799348.57	1325550.84	данные отсутствуют	данные отсутствуют
9517	799339.96	1325550.57	данные отсутствуют	данные отсутствуют
9518	799331	1325555.95	данные отсутствуют	данные отсутствуют
9519	799450.97	1325539.68	данные отсутствуют	данные отсутствуют
9520	799452.01	1325547.38	данные отсутствуют	данные отсутствуют
9521	799452.14	1325557.8	данные отсутствуют	данные отсутствуют

Государственный регистратор		ФГИС ЕГРН
полное наименование должности	подпись	инициалы, фамилия

М.П.

Земельный участок				
(вид объекта недвижимости)				
Лист № ____ Раздела 4.2		Всего листов раздела 4.2 : ____		Всего разделов: ____
15.11.2021 № 99/2021/430783414				
Кадастровый номер:			02:17:000000:194(единое землепользование)	
Сведения о характерных точках границы части (частей) земельного участка				
Учетный номер части: 4				
Система координат: МСК-05				
Зона №				
Номер точки	Координаты, м		Описание закрепления на местности	Средняя квадратическая погрешность определения координат характерных точек границы части земельного участка, м
	X	Y		
1	2	3	4	5
281	790473.12	1327353.09	данные отсутствуют	данные отсутствуют
283	790466.64	1327325.91	данные отсутствуют	данные отсутствуют
284	790464.72	1327313.35	данные отсутствуют	данные отсутствуют
287	790433.02	1327268.75	данные отсутствуют	данные отсутствуют
291	790374.72	1327266.74	данные отсутствуют	данные отсутствуют
292	790348.62	1327310.91	данные отсутствуют	данные отсутствуют
293	790308.46	1327365.14	данные отсутствуют	данные отсутствуют
294	790242.19	1327353.09	данные отсутствуют	данные отсутствуют
297	790221.59	1327321.53	данные отсутствуют	данные отсутствуют
298	790219.09	1327309.02	данные отсутствуют	данные отсутствуют
299	790217.76	1327301.72	данные отсутствуют	данные отсутствуют
300	790227.68	1327254.18	данные отсутствуют	данные отсутствуют
301	790197.96	1327253.69	данные отсутствуют	данные отсутствуют
302	790129.06	1327245.21	данные отсутствуют	данные отсутствуют
699	790012.95	1326460.11	данные отсутствуют	данные отсутствуют
700	790016.33	1326470.3	данные отсутствуют	данные отсутствуют

Государственный регистратор		ФГИС ЕГРН
полное наименование должности	подпись	инициалы, фамилия

М.П.

Земельный участок				
(вид объекта недвижимости)				
Лист № ____ Раздела 4.2		Всего листов раздела 4.2: ____		Всего разделов: ____
15.11.2021 № 99/2021/430783414				
Кадастровый номер:			02:17:000000:194(единое землепользование)	
Номер точки	Координаты, м		Описание закрепления на местности	Средняя квадратическая погрешность определения координат характерных точек границы части земельного участка, м
	X	Y		
1	2	3	4	5
701	790063.3	1326472.05	данные отсутствуют	данные отсутствуют
745	790060.72	1326460.56	данные отсутствуют	данные отсутствуют
746	790016.72	1326459.1	данные отсутствуют	данные отсутствуют
747	790015.72	1326459.15	данные отсутствуют	данные отсутствуют
748	790014.74	1326459.37	данные отсутствуют	данные отсутствуют
749	790013.83	1326459.62	данные отсутствуют	данные отсутствуют
866	789041.4	1325521.66	данные отсутствуют	данные отсутствуют
867	789059.4	1325542.66	данные отсутствуют	данные отсутствуют
868	789185.39	1325674.64	данные отсутствуют	данные отсутствуют
869	789365.37	1325722.64	данные отсутствуют	данные отсутствуют
870	789419.37	1325698.64	данные отсутствуют	данные отсутствуют
871	789458.36	1325701.64	данные отсутствуют	данные отсутствуют
872	789633.85	1325809.63	данные отсутствуют	данные отсутствуют
873	789767.27	1326023.11	данные отсутствуют	данные отсутствуют
874	789694.45	1326025.1	данные отсутствуют	данные отсутствуют
875	789693.45	1326025.21	данные отсутствуют	данные отсутствуют
876	789692.5	1326025.5	данные отсутствуют	данные отсутствуют
Государственный регистратор			ФГИС ЕГРН	
полное наименование должности			подпись	
			инициалы, фамилия	

М.П.

Земельный участок				
(вид объекта недвижимости)				
Лист № ____ Раздела 4.2		Всего листов раздела 4.2: ____		Всего разделов: ____
15.11.2021 № 99/2021/430783414				
Кадастровый номер:			02:17:000000:194(единое землепользование)	
Номер точки	Координаты, м		Описание закрепления на местности	Средняя квадратическая погрешность определения координат характерных точек границы части земельного участка, м
	X	Y		
1	2	3	4	5
877	789691.6	1326025.95	данные отсутствуют	данные отсутствуют
878	789690.8	1326026.54	данные отсутствуют	данные отсутствуют
879	789690.11	1326027.27	данные отсутствуют	данные отсутствуют
880	789689.56	1326028.1	данные отсутствуют	данные отсутствуют
881	789689.16	1326029.02	данные отсутствуют	данные отсутствуют
882	789688.92	1326029.99	данные отсутствуют	данные отсутствуют
883	789688.86	1326030.99	данные отсутствуют	данные отсутствуют
884	789688.97	1326031.98	данные отсутствуют	данные отсутствуют
885	789689.25	1326032.94	данные отсутствуют	данные отсутствуют
886	789689.7	1326033.84	данные отсутствуют	данные отсутствуют
887	789690.29	1326034.64	данные отсутствуют	данные отсутствуют
888	789691.02	1326035.33	данные отсутствуют	данные отсутствуют
889	789691.85	1326035.88	данные отсутствуют	данные отсутствуют
890	789692.76	1326036.29	данные отсутствуют	данные отсутствуют
891	789693.74	1326036.52	данные отсутствуют	данные отсутствуют
892	789694.76	1326036.59	данные отсутствуют	данные отсутствуют
893	789749.87	1326035.09	данные отсутствуют	данные отсутствуют
Государственный регистратор			ФГИС ЕГРН	
полное наименование должности			подпись	
			инициалы, фамилия	

М.П.

Земельный участок				
(вид объекта недвижимости)				
Лист № ____ Раздела 4.2		Всего листов раздела 4.2 : ____		Всего разделов: ____
15.11.2021 № 99/2021/430783414				
Кадастровый номер:			02:17:000000:194(единое землепользование)	
Номер точки	Координаты, м		Описание закрепления на местности	Средняя квадратическая погрешность определения координат характерных точек границы части земельного участка, м
	X	Y		
1	2	3	4	5
894	789720.84	1326049.61	данные отсутствуют	данные отсутствуют
895	789831.83	1326226.59	данные отсутствуют	данные отсутствуют
896	789844.23	1326237.32	данные отсутствуют	данные отсутствуют
897	789816.75	1326235.65	данные отсутствуют	данные отсутствуют
898	789815.75	1326235.68	данные отсутствуют	данные отсутствуют
899	789814.77	1326235.88	данные отсутствуют	данные отсутствуют
900	789813.84	1326236.24	данные отсутствуют	данные отсутствуют
901	789812.98	1326236.77	данные отсутствуют	данные отсутствуют
902	789812.23	1326237.43	данные отсутствуют	данные отсутствуют
903	789811.61	1326238.21	данные отсутствуют	данные отсутствуют
904	789811.14	1326239.09	данные отсутствуют	данные отсутствуют
916	789851.78	1326249.29	данные отсутствуют	данные отсутствуют
917	789852.78	1326249.26	данные отсутствуют	данные отсутствуют
918	789853.76	1326249.06	данные отсутствуют	данные отсутствуют
918	789853.76	1326249.06	данные отсутствуют	данные отсутствуют
919	789854.69	1326248.69	данные отсутствуют	данные отсутствуют
920	789855.55	1326248.17	данные отсутствуют	данные отсутствуют
Государственный регистратор			ФГИС ЕГРН	
полное наименование должности			подпись	
			инициалы, фамилия	

М.П.

Раздел 4.2

Выписка из Единого государственного реестра недвижимости об объекте недвижимости
Сведения о частях земельного участка

Земельный участок				
(вид объекта недвижимости)				
Лист № ____ Раздела 4.2		Всего листов раздела 4.2 : ____		Всего разделов: ____
15.11.2021 № 99/2021/430783414				
Кадастровый номер:			02:17:000000:194(единое землепользование)	
Номер точки	Координаты, м		Описание закрепления на местности	Средняя квадратическая погрешность определения координат характерных точек границы части земельного участка, м
	X	Y		
1	2	3	4	5
921	789856.18	1326247.65	данные отсутствуют	данные отсутствуют
922	789942.81	1326322.58	данные отсутствуют	данные отсутствуют
923	790014.81	1326508.56	данные отсутствуют	данные отсутствуют
924	790297.53	1327154.25	данные отсутствуют	данные отсутствуют
925	790223.29	1327290.73	данные отсутствуют	данные отсутствуют
926	790228.54	1327302.73	данные отсутствуют	данные отсутствуют
927	790273.53	1327349.23	данные отсутствуют	данные отсутствуют
928	790315.53	1327343.98	данные отсутствуют	данные отсутствуют
929	790372.52	1327262.24	данные отсутствуют	данные отсутствуют
930	790432.14	1327265.24	данные отсутствуют	данные отсутствуют
931	790468.51	1327311.36	данные отсутствуют	данные отсутствуют
932	790509.01	1327337.23	данные отсутствуют	данные отсутствуют
939	790016.12	1326470.69	данные отсутствуют	данные отсутствуют
940	790007.12	1326443.69	данные отсутствуют	данные отсутствуют
1200	795692.22	1326313.55	данные отсутствуют	данные отсутствуют
1201	795683.85	1326320.05	данные отсутствуют	данные отсутствуют
1202	795673.62	1326325.01	данные отсутствуют	данные отсутствуют
Государственный регистратор			ФГИС ЕГРН	
полное наименование должности			подпись	
			инициалы, фамилия	

М.П.

Земельный участок				
(вид объекта недвижимости)				
Лист № ____ Раздела 4.2		Всего листов раздела 4.2 : ____		Всего разделов: ____
15.11.2021 № 99/2021/430783414				
Кадастровый номер:			02:17:000000:194(единое землепользование)	
Номер точки	Координаты, м		Описание закрепления на местности	Средняя квадратическая погрешность определения координат характерных точек границы части земельного участка, м
	X	Y		
1	2	3	4	5
1203	795673.61	1326325.02	данные отсутствуют	данные отсутствуют
1204	795666.18	1326329.97	данные отсутствуют	данные отсутствуют
1205	795660.3	1326331.81	данные отсутствуют	данные отсутствуют
1206	795654.72	1326332.44	данные отсутствуют	данные отсутствуют
1207	795646.34	1326333.99	данные отсутствуют	данные отсутствуют
1208	795646.32	1326334	данные отсутствуют	данные отсутствуют
1209	795646.29	1326334.02	данные отсутствуют	данные отсутствуют
1210	795642.26	1326338.98	данные отсутствуют	данные отсутствуют
1211	795637	1326343.63	данные отсутствуют	данные отсутствуют
1212	795636.99	1326343.64	данные отсутствуют	данные отсутствуют
1213	795632.33	1326349.54	данные отсутствуют	данные отсутствуют
1214	795632.32	1326349.55	данные отсутствуют	данные отсутствуют
1215	795628.3	1326355.73	данные отсутствуют	данные отсутствуют
1216	795624.54	1326359.27	данные отсутствуют	данные отсутствуют
1217	795620.28	1326360.16	данные отсутствуют	данные отсутствуют
1218	795593.9	1326382.48	данные отсутствуют	данные отсутствуют
1219	795589.28	1326381.77	данные отсутствуют	данные отсутствуют
Государственный регистратор			ФГИС ЕГРН	
полное наименование должности			подпись	
			инициалы, фамилия	

М.П.

Земельный участок				
(вид объекта недвижимости)				
Лист № ____ Раздела 4.2		Всего листов раздела 4.2 : ____		Всего разделов: ____
15.11.2021 № 99/2021/430783414				
Кадастровый номер:			02:17:000000:194(единое землепользование)	
Номер точки	Координаты, м		Описание закрепления на местности	Средняя квадратическая погрешность определения координат характерных точек границы части земельного участка, м
	X	Y		
1	2	3	4	5
1220	795589.25	1326381.77	данные отсутствуют	данные отсутствуют
1221	795580.87	1326384.57	данные отсутствуют	данные отсутствуют
1222	795580.86	1326384.58	данные отсутствуют	данные отсутствуют
1223	795580.83	1326384.6	данные отсутствуют	данные отсутствуют
1226	795559.94	1326389.94	данные отсутствуют	данные отсутствуют
1232	795540.96	1326373.44	данные отсутствуют	данные отсутствуют
1233	795540.93	1326373.41	данные отсутствуют	данные отсутствуют
1234	795535.34	1326370.91	данные отсутствуют	данные отсутствуют
1235	795535.29	1326370.9	данные отсутствуют	данные отсутствуют
1236	795529.09	1326371.85	данные отсутствуют	данные отсутствуют
1237	795529.06	1326371.86	данные отсутствуют	данные отсутствуют
1238	795524.1	1326374.64	данные отсутствуют	данные отсутствуют
1241	795473.96	1326359.22	данные отсутствуют	данные отсутствуют
1242	795468.04	1326355.1	данные отсутствуют	данные отсутствуют
1243	795468.02	1326355.1	данные отсутствуют	данные отсутствуют
1244	795459.95	1326352	данные отсутствуют	данные отсутствуют
1245	795459.94	1326351.99	данные отсутствуют	данные отсутствуют
Государственный регистратор			ФГИС ЕГРН	
полное наименование должности			подпись	
			инициалы, фамилия	

М.П.

Земельный участок				
(вид объекта недвижимости)				
Лист № ____ Раздела 4.2		Всего листов раздела 4.2 : ____		Всего разделов: ____
15.11.2021 № 99/2021/430783414				
Кадастровый номер:			02:17:000000:194(единое землепользование)	
Номер точки	Координаты, м		Описание закрепления на местности	Средняя квадратическая погрешность определения координат характерных точек границы части земельного участка, м
	X	Y		
1	2	3	4	5
1246	795453.12	1326350.44	данные отсутствуют	данные отсутствуют
1247	795453.1	1326350.44	данные отсутствуют	данные отсутствуют
1248	795446.99	1326350.23	данные отсутствуют	данные отсутствуют
1249	795444.29	1326349.33	данные отсутствуют	данные отсутствуют
1268	795311.62	1326368.27	данные отсутствуют	данные отсутствуют
1278	795249.87	1326357.26	данные отсутствуют	данные отсутствуют
1279	795245.27	1326358.49	данные отсутствуют	данные отсутствуют
1279	795245.27	1326358.49	данные отсутствуют	данные отсутствуют
1280	795241.88	1326356.96	данные отсутствуют	данные отсутствуют
1281	795241.85	1326356.95	данные отсутствуют	данные отсутствуют
1288	795208.99	1326372.77	данные отсутствуют	данные отсутствуют
1289	795208.95	1326372.77	данные отсутствуют	данные отсутствуют
1300	795169.28	1326370.61	данные отсутствуют	данные отсутствуют
1301	795165.25	1326368.43	данные отсутствуют	данные отсутствуют
1340	794935.26	1326376.4	данные отсутствуют	данные отсутствуют
1354	794713.23	1326433.26	данные отсутствуют	данные отсутствуют
1355	794707.2	1326434.65	данные отсутствуют	данные отсутствуют
Государственный регистратор			ФГИС ЕГРН	
полное наименование должности			подпись	
			инициалы, фамилия	

М.П.

Раздел 4.2

Выписка из Единого государственного реестра недвижимости об объекте недвижимости
Сведения о частях земельного участка

Земельный участок				
(вид объекта недвижимости)				
Лист № ____ Раздела 4.2		Всего листов раздела 4.2 : ____		Всего разделов: ____
15.11.2021 № 99/2021/430783414				
Кадастровый номер:			02:17:000000:194(единое землепользование)	
Номер точки	Координаты, м		Описание закрепления на местности	Средняя квадратическая погрешность определения координат характерных точек границы части земельного участка, м
	X	Y		
1	2	3	4	5
1356	794698.34	1326435.45	данные отсутствуют	данные отсутствуют
1357	794698.31	1326435.46	данные отсутствуют	данные отсутствуют
1358	794694.2	1326437.66	данные отсутствуют	данные отсутствуют
1361	794610.35	1326471.17	данные отсутствуют	данные отсутствуют
1362	794574.4	1326483.67	данные отсутствуют	данные отсутствуют
1377	794512.68	1326507.74	данные отсутствуют	данные отсутствуют
1383	794476.77	1326525.74	данные отсутствуют	данные отсутствуют
1384	794476.74	1326525.78	данные отсутствуют	данные отсутствуют
1385	794471.8	1326538.11	данные отсутствуют	данные отсутствуют
1386	794466.86	1326542.81	данные отсутствуют	данные отсутствуют
1387	794451.97	1326545.86	данные отсутствуют	данные отсутствуют
1388	794444.47	1326546.34	данные отсутствуют	данные отсутствуют
1389	794444.44	1326546.35	данные отсутствуют	данные отсутствуют
1390	794444.41	1326546.37	данные отсутствуют	данные отсутствуют
1391	794441.95	1326549.07	данные отсутствуют	данные отсутствуют
1392	794440.04	1326549.07	данные отсутствуют	данные отсутствуют
1393	794439.41	1326549.23	данные отсутствуют	данные отсутствуют
Государственный регистратор			ФГИС ЕГРН	
полное наименование должности			подпись	
			инициалы, фамилия	

М.П.

Земельный участок				
(вид объекта недвижимости)				
Лист № ____ Раздела 4.2		Всего листов раздела 4.2 : ____		Всего разделов: ____
15.11.2021 № 99/2021/430783414				
Кадастровый номер:			02:17:000000:194(единое землепользование)	
Номер точки	Координаты, м		Описание закрепления на местности	Средняя квадратическая погрешность определения координат характерных точек границы части земельного участка, м
	X	Y		
1	2	3	4	5
1400	794384.96	1326566.49	данные отсутствуют	данные отсутствуют
1407	794338.94	1326576.85	данные отсутствуют	данные отсутствуют
1408	794329.1	1326589.49	данные отсутствуют	данные отсутствуют
1409	794321.15	1326599.31	данные отсутствуют	данные отсутствуют
1415	794297.21	1326619.08	данные отсутствуют	данные отсутствуют
1416	794297.21	1326619.1	данные отсутствуют	данные отсутствуют
1417	794298.61	1326628.47	данные отсутствуют	данные отсутствуют
1418	794298.61	1326628.49	данные отсутствуют	данные отсутствуют
1419	794302.83	1326640.66	данные отсутствуют	данные отсутствуют
1420	794302.83	1326653.3	данные отсутствуют	данные отсутствуют
1421	794301.89	1326665	данные отсутствуют	данные отсутствуют
1422	794299.28	1326672.2	данные отсутствуют	данные отсутствуют
1423	794295.83	1326675.42	данные отсутствуют	данные отсутствуют
1424	794289.1	1326681.18	данные отсутствуют	данные отсутствуют
1425	794287.4	1326682.3	данные отсутствуют	данные отсутствуют
1426	794277.09	1326689.79	данные отсутствуют	данные отсутствуют
1427	794277.06	1326689.82	данные отсутствуют	данные отсутствуют
Государственный регистратор			ФГИС ЕГРН	
полное наименование должности			подпись	
			инициалы, фамилия	

М.П.

Земельный участок				
(вид объекта недвижимости)				
Лист № ____ Раздела 4.2		Всего листов раздела 4.2 : ____		Всего разделов: ____
15.11.2021 № 99/2021/430783414				
Кадастровый номер:			02:17:000000:194(единое землепользование)	
Номер точки	Координаты, м		Описание закрепления на местности	Средняя квадратическая погрешность определения координат характерных точек границы части земельного участка, м
	X	Y		
1	2	3	4	5
1428	794277.05	1326689.84	данные отсутствуют	данные отсутствуют
1429	794276.44	1326692.01	данные отсутствуют	данные отсутствуют
1430	794259.33	1326706.66	данные отсутствуют	данные отсутствуют
1431	794245.04	1326713.49	данные отсутствуют	данные отсутствуют
1432	794231.74	1326698.24	данные отсутствуют	данные отсутствуют
1433	794231.73	1326698.23	данные отсутствуют	данные отсутствуют
1434	794211.1	1326680.89	данные отсутствуют	данные отсутствуют
1435	794191.41	1326665.42	данные отсутствуют	данные отсутствуют
1436	794168.91	1326650.43	данные отсутствуют	данные отсутствуют
1437	794168.9	1326650.42	данные отсутствуют	данные отсутствуют
1438	794149.21	1326641.97	данные отсутствуют	данные отсутствуют
1439	794149.17	1326641.96	данные отсутствуют	данные отсутствуют
1440	794120.58	1326642.44	данные отсутствуют	данные отсутствуют
1453	794409.28	1326489.46	данные отсутствуют	данные отсутствуют
1554	797307.11	1326138.14	данные отсутствуют	данные отсутствуют
1555	797258.37	1326143.55	данные отсутствуют	данные отсутствуют
1556	797239.42	1326165.22	данные отсутствуют	данные отсутствуют
Государственный регистратор			ФГИС ЕГРН	
полное наименование должности			подпись	
			инициалы, фамилия	

М.П.

Земельный участок				
(вид объекта недвижимости)				
Лист № ____ Раздела 4.2		Всего листов раздела 4.2 : ____		Всего разделов: ____
15.11.2021 № 99/2021/430783414				
Кадастровый номер:			02:17:000000:194(единое землепользование)	
Номер точки	Координаты, м		Описание закрепления на местности	Средняя квадратическая погрешность определения координат характерных точек границы части земельного участка, м
	X	Y		
1	2	3	4	5
1965	794527.72	1326581.7	данные отсутствуют	данные отсутствуют
1966	794526.46	1326575.64	данные отсутствуют	данные отсутствуют
1967	794528.78	1326568.72	данные отсутствуют	данные отсутствуют
1968	794528.78	1326568.7	данные отсутствуют	данные отсутствуют
1969	794529.75	1326560.43	данные отсутствуют	данные отсутствуют
1970	794529.61	1326552.26	данные отсутствуют	данные отсутствуют
1971	794529.61	1326552.24	данные отсутствуют	данные отсутствуют
1972	794528.15	1326543.76	данные отсутствуют	данные отсутствуют
1973	794528.14	1326543.74	данные отсутствуют	данные отсутствуют
1974	794528.12	1326543.71	данные отсутствуют	данные отсутствуют
1975	794522.06	1326537.97	данные отсутствуют	данные отсутствуют
1976	794516.63	1326532.39	данные отсутствуют	данные отсутствуют
1977	794512.32	1326525.01	данные отсутствуют	данные отсутствуют
1978	794509.61	1326519.38	данные отсутствуют	данные отсутствуют
1979	794509.6	1326519.37	данные отсутствуют	данные отсутствуют
1980	794506.57	1326514.94	данные отсутствуют	данные отсутствуют
1981	794549.97	1326496.67	данные отсутствуют	данные отсутствуют
Государственный регистратор			ФГИС ЕГРН	
полное наименование должности			подпись	
			инициалы, фамилия	

М.П.

Раздел 4.2

Выписка из Единого государственного реестра недвижимости об объекте недвижимости
Сведения о частях земельного участка

Земельный участок				
(вид объекта недвижимости)				
Лист № ____ Раздела 4.2		Всего листов раздела 4.2 : ____		Всего разделов: ____
15.11.2021 № 99/2021/430783414				
Кадастровый номер:			02:17:000000:194(единое землепользование)	
Номер точки	Координаты, м		Описание закрепления на местности	Средняя квадратическая погрешность определения координат характерных точек границы части земельного участка, м
	X	Y		
1	2	3	4	5
1982	794594.36	1326481.23	данные отсутствуют	данные отсутствуют
1983	794596.58	1326481.53	данные отсутствуют	данные отсутствуют
1984	794606.49	1326485.86	данные отсутствуют	данные отсутствуют
1985	794606.52	1326485.87	данные отсутствуют	данные отсутствуют
1986	794613.97	1326487.11	данные отсутствуют	данные отсутствуют
1987	794614.02	1326487.09	данные отсутствуют	данные отсутствуют
1988	794622.09	1326481.19	данные отсутствуют	данные отсутствуют
1989	794622.12	1326481.17	данные отсутствуют	данные отсутствуют
1990	794628.62	1326470.64	данные отсутствуют	данные отсутствуют
1991	794634.83	1326464.44	данные отсутствуют	данные отсутствуют
2000	794796.37	1326458.77	данные отсутствуют	данные отсутствуют
2016	794988.6	1326372.12	данные отсутствуют	данные отсутствуют
2017	795029.22	1326393.78	данные отсутствуют	данные отсутствуют
2018	795064.41	1326382.96	данные отсутствуют	данные отсутствуют
2019	795096.9	1326382.96	данные отсутствуют	данные отсутствуют
2020	795115.85	1326372.12	данные отсутствуют	данные отсутствуют
2021	795151.05	1326372.12	данные отсутствуют	данные отсутствуют
Государственный регистратор			ФГИС ЕГРН	
полное наименование должности			подпись	
			инициалы, фамилия	

М.П.

Земельный участок				
(вид объекта недвижимости)				
Лист № ____ Раздела 4.2		Всего листов раздела 4.2 : ____		Всего разделов: ____
15.11.2021 № 99/2021/430783414				
Кадастровый номер:			02:17:000000:194(единое землепользование)	
Номер точки	Координаты, м		Описание закрепления на местности	Средняя квадратическая погрешность определения координат характерных точек границы части земельного участка, м
	X	Y		
1	2	3	4	5
2022	795175.43	1326382.96	данные отсутствуют	данные отсутствуют
2023	795188.96	1326382.96	данные отсутствуют	данные отсутствуют
2024	795210.62	1326380.24	данные отсутствуют	данные отсутствуют
2025	795237.7	1326364	данные отсутствуют	данные отсутствуют
2026	795264.78	1326364	данные отсутствуют	данные отсутствуют
2054	795424.52	1326358.59	данные отсутствуют	данные отсутствуют
2063	795586.98	1326393.78	данные отсутствуют	данные отсутствуют
2064	795601.65	1326381.37	данные отсутствуют	данные отсутствуют
2065	795607.63	1326378.83	данные отсутствуют	данные отсутствуют
2066	795607.64	1326378.81	данные отсутствуют	данные отсутствуют
2067	795613.23	1326373.23	данные отсутствуют	данные отсутствуют
2068	795613.25	1326373.21	данные отсутствуют	данные отсутствуют
2069	795614.68	1326370.34	данные отсутствуют	данные отсутствуют
2070	795622.18	1326364	данные отсутствуют	данные отсутствуют
2071	795687.16	1326350.46	данные отсутствуют	данные отсутствуют
2081	795990.41	1326328.8	данные отсутствуют	данные отсутствуют
2115	795539.38	1326471.55	данные отсутствуют	данные отсутствуют
Государственный регистратор			ФГИС ЕГРН	
полное наименование должности			подпись	
			инициалы, фамилия	

М.П.

Раздел 4.2

Выписка из Единого государственного реестра недвижимости об объекте недвижимости
Сведения о частях земельного участка

Земельный участок				
(вид объекта недвижимости)				
Лист № ____ Раздела 4.2		Всего листов раздела 4.2 : ____		Всего разделов: ____
15.11.2021 № 99/2021/430783414				
Кадастровый номер:			02:17:000000:194(единое землепользование)	
Номер точки	Координаты, м		Описание закрепления на местности	Средняя квадратическая погрешность определения координат характерных точек границы части земельного участка, м
	X	Y		
1	2	3	4	5
2116	795421.62	1326437.36	данные отсутствуют	данные отсутствуют
2117	795389.96	1326436.09	данные отсутствуют	данные отсутствуют
2118	795340.57	1326450.02	данные отсутствуют	данные отсутствуют
2121	795168.35	1326464.58	данные отсутствуют	данные отсутствуют
2400	792273.49	1328549.86	данные отсутствуют	данные отсутствуют
2401	792241.62	1328509.36	данные отсутствуют	данные отсутствуют
2404	791942.13	1328317.75	данные отсутствуют	данные отсутствуют
2405	791938.07	1328303.06	данные отсутствуют	данные отсутствуют
2407	791928.63	1328300.19	данные отсутствуют	данные отсутствуют
2408	791926.89	1328290.77	данные отсутствуют	данные отсутствуют
2409	791936.81	1328289.31	данные отсутствуют	данные отсутствуют
2410	791949.92	1328290.55	данные отсутствуют	данные отсутствуют
2411	791961.55	1328295.21	данные отсутствуют	данные отсутствуют
2412	791988.39	1328310.55	данные отсутствуют	данные отсутствуют
2413	791993.62	1328319.28	данные отсутствуют	данные отсутствуют
2414	792000.49	1328331.15	данные отсутствуют	данные отсутствуют
2415	792000.52	1328331.18	данные отсутствуют	данные отсутствуют
Государственный регистратор			ФГИС ЕГРН	
полное наименование должности			подпись	
			инициалы, фамилия	

М.П.

Земельный участок				
(вид объекта недвижимости)				
Лист № ____ Раздела 4.2		Всего листов раздела 4.2 : ____		Всего разделов: ____
15.11.2021 № 99/2021/430783414				
Кадастровый номер:			02:17:000000:194(единое землепользование)	
Номер точки	Координаты, м		Описание закрепления на местности	Средняя квадратическая погрешность определения координат характерных точек границы части земельного участка, м
	X	Y		
1	2	3	4	5
2416	792000.56	1328331.19	данные отсутствуют	данные отсутствуют
2417	792013.08	1328333.07	данные отсутствуют	данные отсутствуют
2418	792026.16	1328333.69	данные отсутствуют	данные отсутствуют
2419	792036.14	1328343.05	данные отсутствуют	данные отсутствуют
2420	792036.16	1328343.06	данные отсутствуют	данные отсутствуют
2421	792049.3	1328349.94	данные отсутствуют	данные отсутствуют
2422	792061.18	1328354.32	данные отсутствуют	данные отсутствуют
2423	792088.06	1328363.7	данные отсутствуют	данные отсутствуют
2424	792088.09	1328363.71	данные отсутствуют	данные отсутствуют
2425	792113.08	1328363.71	данные отсутствуют	данные отсутствуют
2426	792139.32	1328369.95	данные отсутствуют	данные отсутствуют
2427	792187.34	1328406.56	данные отсутствуют	данные отсутствуют
2428	792190.51	1328422.4	данные отсутствуют	данные отсутствуют
2429	792190.52	1328422.42	данные отсутствуют	данные отсутствуют
2430	792190.55	1328422.45	данные отсутствуют	данные отсутствуют
2434	792236.83	1328443.72	данные отсутствуют	данные отсутствуют
2438	792281.92	1328439.96	данные отсутствуют	данные отсутствуют
Государственный регистратор			ФГИС ЕГРН	
полное наименование должности			подпись	
			инициалы, фамилия	

М.П.

Раздел 4.2

Выписка из Единого государственного реестра недвижимости об объекте недвижимости
Сведения о частях земельного участка

Земельный участок				
(вид объекта недвижимости)				
Лист № ____ Раздела 4.2		Всего листов раздела 4.2 : ____		Всего разделов: ____
15.11.2021 № 99/2021/430783414				
Кадастровый номер:			02:17:000000:194(единое землепользование)	
Номер точки	Координаты, м		Описание закрепления на местности	Средняя квадратическая погрешность определения координат характерных точек границы части земельного участка, м
	X	Y		
1	2	3	4	5
2439	792281.95	1328439.92	данные отсутствуют	данные отсутствуют
2440	792290.7	1328416.17	данные отсутствуют	данные отсутствуют
2442	792308.79	1328399.33	данные отсутствуют	данные отсутствуют
2443	792321.91	1328394.32	данные отсутствуют	данные отсутствуют
2453	792349.31	1328343.89	данные отсутствуют	данные отсутствуют
2454	792351.24	1328343.71	данные отсутствуют	данные отсутствуют
2455	792361.84	1328350.56	данные отсутствуют	данные отсутствуют
2456	792361.88	1328350.57	данные отсутствуют	данные отсутствуют
2465	792400.73	1328312.34	данные отсутствуют	данные отсутствуют
2466	792400.72	1328312.31	данные отсутствуют	данные отсутствуют
2467	792400.71	1328312.29	данные отсутствуют	данные отсутствуют
2471	792379.43	1328302.26	данные отсутствуют	данные отсутствуют
2472	792375.53	1328298.09	данные отсутствуют	данные отсутствуют
2475	792371.35	1328266.1	данные отсутствуют	данные отсутствуют
2477	792381.94	1328244.93	данные отсутствуют	данные отсутствуют
2478	792386.31	1328243.04	данные отсутствуют	данные отсутствуют
2480	792386.35	1328242.96	данные отсутствуют	данные отсутствуют
Государственный регистратор			ФГИС ЕГРН	
полное наименование должности			подпись	
			инициалы, фамилия	

М.П.

Земельный участок				
(вид объекта недвижимости)				
Лист № ____ Раздела 4.2		Всего листов раздела 4.2 : ____		Всего разделов: ____
15.11.2021 № 99/2021/430783414				
Кадастровый номер:			02:17:000000:194(единое землепользование)	
Номер точки	Координаты, м		Описание закрепления на местности	Средняя квадратическая погрешность определения координат характерных точек границы части земельного участка, м
	X	Y		
1	2	3	4	5
2481	792386.35	1328239.84	данные отсутствуют	данные отсутствуют
2482	792386.34	1328239.8	данные отсутствуют	данные отсутствуют
2483	792386.33	1328239.78	данные отсутствуют	данные отсутствуют
2484	792380.08	1328232.9	данные отсутствуют	данные отсутствуют
2485	792380.06	1328232.89	данные отсутствуют	данные отсутствуют
2486	792372.89	1328227.51	данные отсутствуют	данные отсутствуют
2488	792389.67	1328177.77	данные отсутствуют	данные отсутствуют
2489	792395.01	1328178.04	данные отсутствуют	данные отсутствуют
2490	792407.52	1328177.42	данные отсутствуют	данные отсутствуют
2491	792407.57	1328177.4	данные отсутствуют	данные отсутствуют
2492	792417.57	1328169.89	данные отсутствуют	данные отсутствуют
2493	792417.59	1328169.87	данные отсутствуют	данные отсутствуют
2494	792425.72	1328158.63	данные отсутствуют	данные отсутствуют
2495	792425.73	1328158.58	данные отсутствуют	данные отсутствуют
2510	792499.49	1328103.62	данные отсутствуют	данные отсутствуют
2511	792499.5	1328103.57	данные отсутствуют	данные отсутствуют
2512	792499.49	1328103.53	данные отсутствуют	данные отсутствуют
Государственный регистратор			ФГИС ЕГРН	
полное наименование должности			подпись	
			инициалы, фамилия	

М.П.

Земельный участок				
(вид объекта недвижимости)				
Лист № ____ Раздела 4.2		Всего листов раздела 4.2 : ____		Всего разделов: ____
15.11.2021 № 99/2021/430783414				
Кадастровый номер:			02:17:000000:194(единое землепользование)	
Номер точки	Координаты, м		Описание закрепления на местности	Средняя квадратическая погрешность определения координат характерных точек границы части земельного участка, м
	X	Y		
1	2	3	4	5
2530	792690.47	1327854.3	данные отсутствуют	данные отсутствуют
2531	792691.01	1327846.91	данные отсутствуют	данные отсутствуют
2532	792702.63	1327826.35	данные отсутствуют	данные отсутствуют
2533	792712.67	1327779.42	данные отсутствуют	данные отсутствуют
2534	792726.42	1327722.99	данные отсутствуют	данные отсутствуют
2535	792737.52	1327702.94	данные отсутствуют	данные отсутствуют
2536	792767.12	1327673.42	данные отсутствуют	данные отсутствуют
2537	792795.14	1327661.3	данные отсутствуют	данные отсутствуют
2538	792830.03	1327637.55	данные отсутствуют	данные отсутствуют
2539	792897.17	1327582.72	данные отсутствуют	данные отсутствуют
2540	792935.76	1327558.46	данные отсутствуют	данные отсутствуют
2541	793007.13	1327557.94	данные отсутствуют	данные отсутствуют
2543	793095.94	1327503.09	данные отсутствуют	данные отсутствуют
2544	793148.8	1327477.25	данные отсутствуют	данные отсутствуют
2545	793192.15	1327416.59	данные отсутствуют	данные отсутствуют
2546	793278.85	1327348.58	данные отсутствуют	данные отсутствуют
2547	793284.31	1327341.49	данные отсутствуют	данные отсутствуют
Государственный регистратор			ФГИС ЕГРН	
полное наименование должности			подпись	
			инициалы, фамилия	

М.П.

Земельный участок				
(вид объекта недвижимости)				
Лист № ____ Раздела 4.2		Всего листов раздела 4.2 : ____		Всего разделов: ____
15.11.2021 № 99/2021/430783414				
Кадастровый номер:			02:17:000000:194(единое землепользование)	
Номер точки	Координаты, м		Описание закрепления на местности	Средняя квадратическая погрешность определения координат характерных точек границы части земельного участка, м
	X	Y		
1	2	3	4	5
2548	793287.73	1327338.5	данные отсутствуют	данные отсутствуют
2549	793287.75	1327338.48	данные отсутствуют	данные отсутствуют
2550	793290.23	1327334.55	данные отсутствуют	данные отсутствуют
2551	793338.31	1327316.26	данные отсутствуют	данные отсутствуют
2552	793346.21	1327311.97	данные отсутствуют	данные отсутствуют
2570	793353.1	1327338.54	данные отсутствуют	данные отсутствуют
2586	792960.89	1327578.52	данные отсутствуют	данные отсутствуют
2587	792921.89	1327590.52	данные отсутствуют	данные отсутствуют
2635	792702.35	1327857.86	данные отсутствуют	данные отсутствуют
2637	792755.6	1327775.37	данные отсутствуют	данные отсутствуют
2638	792728.6	1327754.37	данные отсутствуют	данные отсутствуют
2639	792901.08	1327584.14	данные отсутствуют	данные отсутствуют
2640	792934.08	1327564.64	данные отсутствуют	данные отсутствуют
2641	792998.57	1327565.39	данные отсутствуют	данные отсутствуют
2645	793182.31	1327465.65	данные отсутствуют	данные отсутствуют
2646	793171.05	1327452.15	данные отсутствуют	данные отсутствуют
2647	793204.8	1327412.41	данные отсутствуют	данные отсутствуют
Государственный регистратор			ФГИС ЕГРН	
полное наименование должности			подпись	
			инициалы, фамилия	

М.П.

Раздел 4.2

Выписка из Единого государственного реестра недвижимости об объекте недвижимости
Сведения о частях земельного участка

Земельный участок				
(вид объекта недвижимости)				
Лист № ____ Раздела 4.2		Всего листов раздела 4.2 : ____		Всего разделов: ____
15.11.2021 № 99/2021/430783414				
Кадастровый номер:			02:17:000000:194(единое землепользование)	
Номер точки	Координаты, м		Описание закрепления на местности	Средняя квадратическая погрешность определения координат характерных точек границы части земельного участка, м
	X	Y		
1	2	3	4	5
2648	793273.04	1327376.41	данные отсутствуют	данные отсутствуют
2648	793273.04	1327376.41	данные отсутствуют	данные отсутствуют
2649	793309.04	1327335.92	данные отсутствуют	данные отсутствуют
2650	793346.54	1327319.42	данные отсутствуют	данные отсутствуют
3270	798640.65	1325736.53	данные отсутствуют	данные отсутствуют
3271	798641.95	1325740.05	данные отсутствуют	данные отсутствуют
3272	798642.17	1325744.87	данные отсутствуют	данные отсутствуют
3273	798641.84	1325746.26	данные отсутствуют	данные отсутствуют
3274	798656.42	1325752.77	данные отсутствуют	данные отсутствуют
3275	798658.64	1325752.03	данные отсутствуют	данные отсутствуют
3276	798661.72	1325751.6	данные отсутствуют	данные отсутствуют
3277	798665.91	1325751.59	данные отсутствуют	данные отсутствуют
3278	798669.14	1325752.25	данные отсутствуют	данные отсутствуют
3279	798685.2	1325760.58	данные отсутствуют	данные отсутствуют
3343	798093.81	1325966.57	данные отсутствуют	данные отсутствуют
3344	798093.8	1325966.55	данные отсутствуют	данные отсутствуют
3345	798076.24	1325951.29	данные отсутствуют	данные отсутствуют
Государственный регистратор			ФГИС ЕГРН	
полное наименование должности			подпись	
			инициалы, фамилия	

М.П.

Земельный участок				
(вид объекта недвижимости)				
Лист № ____ Раздела 4.2		Всего листов раздела 4.2 : ____		Всего разделов: ____
15.11.2021 № 99/2021/430783414				
Кадастровый номер:			02:17:000000:194(единое землепользование)	
Номер точки	Координаты, м		Описание закрепления на местности	Средняя квадратическая погрешность определения координат характерных точек границы части земельного участка, м
	X	Y		
1	2	3	4	5
3346	798076.22	1325951.28	данные отсутствуют	данные отсутствуют
3347	798075.16	1325950.69	данные отсутствуют	данные отсутствуют
3348	798073.37	1325948.6	данные отсутствуют	данные отсутствуют
3349	798068.54	1325946.99	данные отсутствуют	данные отсутствуют
3350	798054.06	1325938.9	данные отсутствуют	данные отсутствуют
3351	798033.63	1325925.95	данные отсутствуют	данные отсутствуют
3352	798033.29	1325925.52	данные отсутствуют	данные отсутствуют
3353	798048.98	1325918.9	данные отсутствуют	данные отсутствуют
3354	798079.74	1325908.49	данные отсутствуют	данные отсутствуют
3355	798097.77	1325909.71	данные отсутствуют	данные отсутствуют
3356	798097.79	1325909.71	данные отсутствуют	данные отсутствуют
3357	798124.57	1325905.96	данные отсутствуют	данные отсутствуют
3358	798153.94	1325900.2	данные отсутствуют	данные отсутствуют
3359	798153.97	1325900.18	данные отсутствуют	данные отсутствуют
3360	798171.82	1325886.95	данные отсутствуют	данные отсутствуют
3361	798190.82	1325873.13	данные отсутствуют	данные отсутствуют
3362	798190.85	1325873.11	данные отсутствуют	данные отсутствуют
Государственный регистратор			ФГИС ЕГРН	
полное наименование должности			подпись	
			инициалы, фамилия	

М.П.

Раздел 4.2

Выписка из Единого государственного реестра недвижимости об объекте недвижимости
Сведения о частях земельного участка

Земельный участок				
(вид объекта недвижимости)				
Лист № ____ Раздела 4.2		Всего листов раздела 4.2 : ____		Всего разделов: ____
15.11.2021 № 99/2021/430783414				
Кадастровый номер:			02:17:000000:194(единое землепользование)	
Номер точки	Координаты, м		Описание закрепления на местности	Средняя квадратическая погрешность определения координат характерных точек границы части земельного участка, м
	X	Y		
1	2	3	4	5
3363	798192.51	1325870.34	данные отсутствуют	данные отсутствуют
3364	798390.88	1325803.22	данные отсутствуют	данные отсутствуют
3365	798445.79	1325767.28	данные отсутствуют	данные отсутствуют
3366	798458.82	1325766.91	данные отсутствуют	данные отсутствуют
3367	798458.85	1325766.9	данные отсутствуют	данные отсутствуют
3368	798475.54	1325760.27	данные отсутствуют	данные отсутствуют
3369	798475.56	1325760.26	данные отсутствуют	данные отсутствуют
3370	798486.5	1325751.91	данные отсутствуют	данные отсутствуют
3371	798486.52	1325751.9	данные отсутствуют	данные отсутствуют
3372	798496.32	1325739.65	данные отсутствуют	данные отсутствуют
3373	798507.95	1325734.73	данные отсутствуют	данные отсутствуют
3374	798511.35	1325731.9	данные отсутствуют	данные отсутствуют
3376	798536.26	1325726.03	данные отсутствуют	данные отсутствуют
3380	798573.15	1325722.85	данные отсутствуют	данные отсутствуют
3381	798573.16	1325722.84	данные отсутствуют	данные отсутствуют
3382	798584.83	1325713.87	данные отсутствуют	данные отсутствуют
3382	798584.83	1325713.87	данные отсутствуют	данные отсутствуют
Государственный регистратор			ФГИС ЕГРН	
полное наименование должности			подпись	
			инициалы, фамилия	

М.П.

Земельный участок				
(вид объекта недвижимости)				
Лист № ____ Раздела 4.2		Всего листов раздела 4.2 : ____		Всего разделов: ____
15.11.2021 № 99/2021/430783414				
Кадастровый номер:			02:17:000000:194(единое землепользование)	
Номер точки	Координаты, м		Описание закрепления на местности	Средняя квадратическая погрешность определения координат характерных точек границы части земельного участка, м
	X	Y		
1	2	3	4	5
3544	801127.03	1325371.21	данные отсутствуют	данные отсутствуют
3545	800960.13	1325404.59	данные отсутствуют	данные отсутствуют
3546	800768.19	1325396.25	данные отсутствуют	данные отсутствуют
3547	800567.91	1325396.25	данные отсутствуют	данные отсутствуют
3548	800384.32	1325429.63	данные отсутствуют	данные отсутствуют
3549	800000.45	1325437.97	данные отсутствуют	данные отсутствуют
3550	799683.34	1325504.73	данные отсутствуют	данные отсутствуют
3551	799366.23	1325521.42	данные отсутствуют	данные отсутствуют
3552	799351.15	1325524.29	данные отсутствуют	данные отсутствуют
3556	799374.58	1325545.89	данные отсутствуют	данные отсутствуют
3557	799374.62	1325545.9	данные отсутствуют	данные отсутствуют
3558	799374.63	1325545.91	данные отсутствуют	данные отсутствуют
3560	799389.08	1325552.21	данные отсутствуют	данные отсутствуют
3561	799399.07	1325551.96	данные отсутствуют	данные отсутствуют
3562	799418.56	1325547.22	данные отсутствуют	данные отсутствуют
3563	799429.62	1325541.95	данные отсутствуют	данные отсутствуют
3565	799437.03	1325537.73	данные отсутствуют	данные отсутствуют
Государственный регистратор			ФГИС ЕГРН	
полное наименование должности			подпись	
			инициалы, фамилия	

М.П.

Земельный участок				
(вид объекта недвижимости)				
Лист № ____ Раздела 4.2		Всего листов раздела 4.2 : ____		Всего разделов: ____
15.11.2021 № 99/2021/430783414				
Кадастровый номер:			02:17:000000:194(единое землепользование)	
Номер точки	Координаты, м		Описание закрепления на местности	Средняя квадратическая погрешность определения координат характерных точек границы части земельного участка, м
	X	Y		
1	2	3	4	5
3568	799456.03	1325537.21	данные отсутствуют	данные отсутствуют
3569	799456.06	1325537.22	данные отсутствуют	данные отсутствуют
3570	799456.89	1325537.78	данные отсутствуют	данные отсутствуют
3571	799470.37	1325533.52	данные отсутствуют	данные отсутствуют
3572	799537.94	1325543.18	данные отсутствуют	данные отсутствуют
3573	799615.16	1325533.52	данные отсутствуют	данные отсутствуют
3575	799641.52	1325537.74	данные отсутствуют	данные отсутствуют
3576	799641.56	1325537.73	данные отсутствуют	данные отсутствуют
3577	799657.37	1325538.26	данные отсутствуют	данные отсутствуют
3578	799657.4	1325538.27	данные отсутствуют	данные отсутствуют
3579	799670.59	1325543.01	данные отсутствуют	данные отсутствуют
3580	799670.61	1325543.01	данные отсутствуют	данные отсутствуют
3581	799679.05	1325548.56	данные отсутствуют	данные отсутствуют
3582	799697.19	1325552.83	данные отсутствуют	данные отсутствуют
3583	799708.57	1325547.52	данные отсутствуют	данные отсутствуют
3584	799712.65	1325542.76	данные отсутствуют	данные отсутствуют
3585	799716.87	1325536.7	данные отсутствуют	данные отсутствуют
Государственный регистратор			ФГИС ЕГРН	
полное наименование должности			подпись	
			инициалы, фамилия	

М.П.

Земельный участок				
(вид объекта недвижимости)				
Лист № ____ Раздела 4.2		Всего листов раздела 4.2 : ____		Всего разделов: ____
15.11.2021 № 99/2021/430783414				
Кадастровый номер:			02:17:000000:194(единое землепользование)	
Номер точки	Координаты, м		Описание закрепления на местности	Средняя квадратическая погрешность определения координат характерных точек границы части земельного участка, м
	X	Y		
1	2	3	4	5
3586	799716.89	1325536.67	данные отсутствуют	данные отсутствуют
3587	799716.91	1325536.67	данные отсутствуют	данные отсутствуют
3587	799716.91	1325536.67	данные отсутствуют	данные отсутствуют
3588	799721.38	1325534.83	данные отсутствуют	данные отсутствуют
3591	799737.16	1325519.59	данные отсутствуют	данные отсутствуют
3592	799737.18	1325519.56	данные отсутствуют	данные отсутствуют
3593	799742.45	1325514.55	данные отсутствуют	данные отсутствуют
3594	799749.83	1325508.75	данные отсутствуют	данные отсутствуют
3595	799756.94	1325501.91	данные отсутствуют	данные отсутствуют
3596	799756.96	1325501.89	данные отсутствуют	данные отсутствуют
3597	799765.4	1325498.19	данные отсутствуют	данные отсутствуют
3598	799765.44	1325498.18	данные отсутствуют	данные отсутствуют
3599	799771.5	1325498.45	данные отсутствуют	данные отсутствуют
3600	799777.83	1325499.51	данные отсутствуют	данные отсутствуют
3601	799777.87	1325499.52	данные отсутствуют	данные отсутствуют
3602	799777.88	1325499.53	данные отсутствуют	данные отсутствуют
3603	799783.68	1325504.27	данные отсутствуют	данные отсутствуют
Государственный регистратор			ФГИС ЕГРН	
полное наименование должности			подпись	
			инициалы, фамилия	

М.П.

Земельный участок				
(вид объекта недвижимости)				
Лист № ____ Раздела 4.2		Всего листов раздела 4.2 : ____		Всего разделов: ____
15.11.2021 № 99/2021/430783414				
Кадастровый номер:			02:17:000000:194(единое землепользование)	
Номер точки	Координаты, м		Описание закрепления на местности	Средняя квадратическая погрешность определения координат характерных точек границы части земельного участка, м
	X	Y		
1	2	3	4	5
3604	799783.69	1325504.28	данные отсутствуют	данные отсутствуют
3605	799789.21	1325510.58	данные отсутствуют	данные отсутствуют
3606	799796.56	1325512.68	данные отсутствуют	данные отсутствуют
3607	799806.3	1325514.01	данные отсутствуют	данные отсутствуют
3610	799919.17	1325485.26	данные отсутствуют	данные отсутствуют
3611	799920.43	1325485.08	данные отсутствуют	данные отсутствуют
3612	799920.65	1325485.01	данные отсутствуют	данные отсутствуют
3613	799920.68	1325485.01	данные отсутствуют	данные отсутствуют
3614	799920.71	1325485.01	данные отсутствуют	данные отсутствуют
3614	799920.71	1325485.01	данные отсутствуют	данные отсутствуют
3615	799920.77	1325485.03	данные отсутствуют	данные отсутствуют
3616	799952.96	1325480.43	данные отсутствуют	данные отсутствуют
3617	800025.34	1325475.62	данные отсутствуют	данные отсутствуют
3619	800052.92	1325473.96	данные отсутствуют	данные отсутствуют
3620	800052.94	1325473.95	данные отсутствуют	данные отсутствуют
3621	800052.98	1325473.94	данные отсутствуют	данные отсутствуют
3623	800081.45	1325473.69	данные отсутствуют	данные отсутствуют
Государственный регистратор			ФГИС ЕГРН	
полное наименование должности			подпись	
			инициалы, фамилия	

М.П.

Земельный участок				
(вид объекта недвижимости)				
Лист № ____ Раздела 4.2		Всего листов раздела 4.2 : ____		Всего разделов: ____
15.11.2021 № 99/2021/430783414				
Кадастровый номер:			02:17:000000:194(единое землепользование)	
Номер точки	Координаты, м		Описание закрепления на местности	Средняя квадратическая погрешность определения координат характерных точек границы части земельного участка, м
	X	Y		
1	2	3	4	5
3624	800081.49	1325473.7	данные отсутствуют	данные отсутствуют
3626	800099.87	1325482.71	данные отсутствуют	данные отсутствуют
3627	800126.69	1325485.26	данные отсутствуют	данные отсутствуют
3628	800179.78	1325465.95	данные отсутствуют	данные отсутствуют
3629	800252.16	1325480.43	данные отсутствуют	данные отсутствуют
3630	800261.03	1325480.43	данные отсутствуют	данные отсутствуют
3631	800266.17	1325477.9	данные отсутствуют	данные отсутствуют
3632	800266.18	1325477.89	данные отсутствуют	данные отсутствуют
3633	800274.08	1325475.53	данные отсутствуют	данные отсутствуют
3634	800274.11	1325475.53	данные отсутствуют	данные отсутствуют
3635	800279.4	1325476.31	данные отсутствуют	данные отсутствуют
3636	800279.43	1325476.32	данные отсутствуют	данные отсутствуют
3637	800284.95	1325479.22	данные отсутствуют	данные отсутствуют
3638	800296.26	1325480.01	данные отсутствуют	данные отсутствуют
3639	800296.3	1325480.02	данные отсутствуют	данные отсутствуют
3640	800296.9	1325480.43	данные отсутствуют	данные отсутствуют
3641	800353.53	1325480.43	данные отсутствуют	данные отсутствуют
Государственный регистратор			ФГИС ЕГРН	
полное наименование должности			подпись	
			инициалы, фамилия	

М.П.

Раздел 4.2

Выписка из Единого государственного реестра недвижимости об объекте недвижимости
Сведения о частях земельного участка

Земельный участок				
(вид объекта недвижимости)				
Лист № ____ Раздела 4.2		Всего листов раздела 4.2 : ____		Всего разделов: ____
15.11.2021 № 99/2021/430783414				
Кадастровый номер:			02:17:000000:194(единое землепользование)	
Номер точки	Координаты, м		Описание закрепления на местности	Средняя квадратическая погрешность определения координат характерных точек границы части земельного участка, м
	X	Y		
1	2	3	4	5
3642	800361.31	1325476.85	данные отсутствуют	данные отсутствуют
3643	800361.35	1325476.84	данные отсутствуют	данные отсутствуют
3644	800375.59	1325476.58	данные отсутствуют	данные отсутствуют
3645	800375.61	1325476.58	данные отсутствуют	данные отсутствуют
3646	800386.15	1325478.42	данные отсутствуют	данные отсутствуют
3647	800386.49	1325478.52	данные отсутствуют	данные отсутствуют
3648	800474.14	1325437.01	данные отсутствуют	данные отсутствуют
3649	800556.19	1325432.18	данные отсутствуют	данные отсутствуют
3650	800597.29	1325436.74	данные отсутствуют	данные отсутствуют
3651	800608.81	1325432.32	данные отсутствуют	данные отсутствуют
3652	800608.84	1325432.31	данные отсутствуют	данные отсутствуют
3653	800619.65	1325431.78	данные отсутствуют	данные отсутствуют
3654	800628.61	1325432.57	данные отсутствуют	данные отсутствуют
3655	800638.9	1325432.31	данные отсутствуют	данные отсутствуют
3656	800652.6	1325432.57	данные отсутствуют	данные отсутствуют
3657	800658.64	1325432.04	данные отсутствуют	данные отсутствуют
3658	800668.11	1325428.35	данные отсутствуют	данные отсутствуют
Государственный регистратор			ФГИС ЕГРН	
полное наименование должности			подпись	
			инициалы, фамилия	

М.П.

Земельный участок				
(вид объекта недвижимости)				
Лист № ____ Раздела 4.2		Всего листов раздела 4.2 : ____		Всего разделов: ____
15.11.2021 № 99/2021/430783414				
Кадастровый номер:			02:17:000000:194(единое землепользование)	
Номер точки	Координаты, м		Описание закрепления на местности	Средняя квадратическая погрешность определения координат характерных точек границы части земельного участка, м
	X	Y		
1	2	3	4	5
3659	800668.13	1325428.34	данные отсутствуют	данные отсутствуют
3660	800671.82	1325428.09	данные отсутствуют	данные отсутствуют
3661	800684.18	1325422.83	данные отсутствуют	данные отсутствуют
3662	800684.22	1325422.82	данные отсутствуют	данные отсутствуют
3663	800700.57	1325423.86	данные отсутствуют	данные отсутствуют
3664	800700.59	1325423.87	данные отсутствуют	данные отсутствуют
3666	800715.43	1325422.53	данные отсутствуют	данные отсутствуют
3668	800757.43	1325425.74	данные отсутствуют	данные отсутствуют
3669	800757.44	1325425.73	данные отсутствуют	данные отсутствуют
3670	800763.24	1325422.03	данные отсутствуют	данные отсутствуют
3671	800763.26	1325422.03	данные отсутствуют	данные отсутствуют
3672	800773.27	1325417.82	данные отсутствуют	данные отсутствуют
3673	800773.29	1325417.81	данные отсутствуют	данные отсутствуют
3674	800786.47	1325416.49	данные отсутствуют	данные отсутствуют
3675	800786.5	1325416.49	данные отсутствуют	данные отсутствуют
3676	800798.36	1325418.6	данные отсутствуют	данные отсутствуют
3677	800798.37	1325418.61	данные отсутствуют	данные отсутствуют
Государственный регистратор			ФГИС ЕГРН	
полное наименование должности			подпись	
			инициалы, фамилия	

М.П.

Земельный участок				
(вид объекта недвижимости)				
Лист № ____ Раздела 4.2		Всего листов раздела 4.2 : ____		Всего разделов: ____
15.11.2021 № 99/2021/430783414				
Кадастровый номер:			02:17:000000:194(единое землепользование)	
Номер точки	Координаты, м		Описание закрепления на местности	Средняя квадратическая погрешность определения координат характерных точек границы части земельного участка, м
	X	Y		
1	2	3	4	5
3678	800805.49	1325421.5	данные отсутствуют	данные отсутствуют
3679	800805.51	1325421.5	данные отсутствуют	данные отсутствуют
3680	800805.52	1325421.51	данные отсутствуют	данные отсутствуют
3681	800811.84	1325426.52	данные отсутствуют	данные отсутствуют
3682	800811.85	1325426.53	данные отсутствуют	данные отсутствуют
3683	800815.88	1325431.26	данные отсутствуют	данные отсутствуют
3684	800826.43	1325432.18	данные отсутствуют	данные отсутствуют
3685	800889.15	1325446.94	данные отсутствуют	данные отсутствуют
3687	800894.47	1325441.56	данные отсутствуют	данные отсутствуют
3688	800899.48	1325436.55	данные отсутствуют	данные отсутствуют
3688	800899.48	1325436.55	данные отсутствуют	данные отсутствуют
3691	800917.42	1325415.72	данные отсутствуют	данные отсутствуют
3692	800917.43	1325415.71	данные отсутствуют	данные отсутствуют
3693	800926.13	1325412.02	данные отсутствуют	данные отсутствуют
3694	800926.15	1325412.01	данные отсутствуют	данные отсутствуют
3695	800934.06	1325410.42	данные отсутствуют	данные отсутствуют
3696	800934.08	1325410.42	данные отсутствуют	данные отсутствуют
Государственный регистратор			ФГИС ЕГРН	
полное наименование должности			подпись	
			инициалы, фамилия	

М.П.

Земельный участок				
(вид объекта недвижимости)				
Лист № ____ Раздела 4.2		Всего листов раздела 4.2 : ____		Всего разделов: ____
15.11.2021 № 99/2021/430783414				
Кадастровый номер:			02:17:000000:194(единое землепользование)	
Номер точки	Координаты, м		Описание закрепления на местности	Средняя квадратическая погрешность определения координат характерных точек границы части земельного участка, м
	X	Y		
1	2	3	4	5
3697	800949.9	1325412.01	данные отсутствуют	данные отсутствуют
3698	800949.93	1325412.02	данные отсутствуют	данные отсутствуют
3700	800969.43	1325421.24	данные отсутствуют	данные отсутствуют
3701	800982.07	1325424.66	данные отсутствуют	данные отсутствуют
3702	800994.44	1325426.25	данные отсутствуют	данные отсутствуют
3703	800999.68	1325425.19	данные отсутствуют	данные отсутствуют
3704	801009.42	1325421.5	данные отсутствуют	данные отсутствуют
3704	801009.42	1325421.5	данные отсутствуют	данные отсутствуют
3705	801016.78	1325415.72	данные отсутствуют	данные отсутствуют
3706	801016.8	1325415.71	данные отсутствуют	данные отсутствуют
3707	801025.76	1325411.49	данные отсутствуют	данные отсутствуют
3708	801025.78	1325411.48	данные отсутствуют	данные отсутствуют
3709	801037.11	1325408.84	данные отсутствуют	данные отсутствуют
3710	801044.5	1325407.8	данные отсутствуют	данные отсутствуют
3711	801054.26	1325407.8	данные отсутствуют	данные отсутствуют
3712	801054.28	1325407.8	данные отсутствуют	данные отсутствуют
3713	801060.18	1325408.89	данные отсутствуют	данные отсутствуют
Государственный регистратор			ФГИС ЕГРН	
полное наименование должности			подпись	
			инициалы, фамилия	

М.П.

Раздел 4.2

Выписка из Единого государственного реестра недвижимости об объекте недвижимости
Сведения о частях земельного участка

Земельный участок				
(вид объекта недвижимости)				
Лист № ____ Раздела 4.2		Всего листов раздела 4.2 : ____		Всего разделов: ____
15.11.2021 № 99/2021/430783414				
Кадастровый номер:			02:17:000000:194(единое землепользование)	
Номер точки	Координаты, м		Описание закрепления на местности	Средняя квадратическая погрешность определения координат характерных точек границы части земельного участка, м
	X	Y		
1	2	3	4	5
3714	801062.9	1325408.05	данные отсутствуют	данные отсутствуют
3715	801121.85	1325417.36	данные отсутствуют	данные отсутствуют
3716	801124.87	1325416.5	данные отсутствуют	данные отсутствуют
3717	801133.54	1325412.54	данные отсутствуют	данные отсутствуют
3718	801143.82	1325404.65	данные отсутствуют	данные отсутствуют
3719	801143.83	1325404.64	данные отсутствуют	данные отсутствуют
3723	801179.46	1325399.88	данные отсутствуют	данные отсутствуют
3724	801192.1	1325401.73	данные отсутствуют	данные отсутствуют
3725	801203.68	1325398.84	данные отсутствуют	данные отсутствуют
3726	801211.84	1325396.2	данные отсутствуют	данные отсутствуют
3727	801233.19	1325390.13	данные отсутствуют	данные отсутствуют
3728	801251.63	1325381.7	данные отсутствуют	данные отсутствуют
3729	801251.66	1325381.69	данные отсутствуют	данные отсутствуют
3730	801270.11	1325379.05	данные отсутствуют	данные отсутствуют
3731	801270.15	1325379.06	данные отсутствуют	данные отсутствуют
3732	801283.33	1325384.34	данные отсутствуют	данные отсутствуют
3733	801283.35	1325384.34	данные отсутствуют	данные отсутствуют
Государственный регистратор			ФГИС ЕГРН	
полное наименование должности			подпись	
			инициалы, фамилия	

М.П.

Земельный участок				
(вид объекта недвижимости)				
Лист № ____ Раздела 4.2		Всего листов раздела 4.2 : ____		Всего разделов: ____
15.11.2021 № 99/2021/430783414				
Кадастровый номер:			02:17:000000:194(единое землепользование)	
Номер точки	Координаты, м		Описание закрепления на местности	Средняя квадратическая погрешность определения координат характерных точек границы части земельного участка, м
	X	Y		
1	2	3	4	5
3734	801283.37	1325384.36	данные отсутствуют	данные отсутствуют
3735	801293.38	1325394.9	данные отсутствуют	данные отсутствуют
3736	801299.71	1325402.8	данные отсутствуют	данные отсутствуют
3737	801306.03	1325412.3	данные отсутствуют	данные отсутствуют
3738	801306.04	1325412.31	данные отсутствуют	данные отсутствуют
3739	801311.32	1325425.5	данные отсутствуют	данные отсутствуют
3740	801314.09	1325431.49	данные отсутствуют	данные отсутствуют
3741	801367.15	1325448.47	данные отсутствуют	данные отсутствуют
3741	801367.15	1325448.47	данные отсутствуют	данные отсутствуют
3742	801380.81	1325446.52	данные отсутствуют	данные отсутствуют
3743	801389.24	1325446.52	данные отсутствуют	данные отсутствуют
3744	801426.66	1325441.78	данные отсутствуют	данные отсутствуют
3745	801426.69	1325441.78	данные отсутствуют	данные отсутствуют
3746	801440.93	1325445.46	данные отсутствуют	данные отсутствуют
3747	801455.17	1325450.21	данные отсутствуют	данные отсутствуют
3748	801455.18	1325450.22	данные отсутствуют	данные отсутствуют
3749	801467.82	1325456.01	данные отсутствуют	данные отсутствуют
Государственный регистратор			ФГИС ЕГРН	
полное наименование должности			подпись	
			инициалы, фамилия	

М.П.

Земельный участок				
(вид объекта недвижимости)				
Лист № ____ Раздела 4.2		Всего листов раздела 4.2 : ____		Всего разделов: ____
15.11.2021 № 99/2021/430783414				
Кадастровый номер:			02:17:000000:194(единое землепользование)	
Номер точки	Координаты, м		Описание закрепления на местности	Средняя квадратическая погрешность определения координат характерных точек границы части земельного участка, м
	X	Y		
1	2	3	4	5
3750	801482.04	1325459.17	данные отсутствуют	данные отсутствуют
3751	801500.81	1325462.97	данные отсутствуют	данные отсутствуют
3752	801522.73	1325464.99	данные отсутствуют	данные отсутствуют
3753	801602.48	1325499.49	данные отсутствуют	данные отсутствуют
3754	801653.5	1325510.66	данные отсутствуют	данные отсутствуют
3755	801675.19	1325513.41	данные отсутствуют	данные отсутствуют
3756	801675.23	1325513.42	данные отсутствуют	данные отсутствуют
3757	801675.25	1325513.45	данные отсутствуют	данные отсутствуют
3758	801691.57	1325537.36	данные отсутствуют	данные отсутствуют
3759	801703.8	1325551.22	данные отсутствуют	данные отсутствуют
3760	801762.94	1325570.28	данные отсутствуют	данные отсутствуют
3761	801894.92	1325610.14	данные отсутствуют	данные отсутствуют
3814	801059.86	1325409.01	данные отсутствуют	данные отсутствуют
3815	801061.36	1325409.29	данные отсутствуют	данные отсутствуют
3816	801071.63	1325411.4	данные отсутствуют	данные отсутствуют
3817	801077.94	1325414.29	данные отсутствуют	данные отсутствуют
3818	801077.95	1325414.3	данные отсутствуют	данные отсутствуют
Государственный регистратор			ФГИС ЕГРН	
полное наименование должности			подпись	
			инициалы, фамилия	

М.П.

Земельный участок				
(вид объекта недвижимости)				
Лист № ____ Раздела 4.2		Всего листов раздела 4.2 : ____		Всего разделов: ____
15.11.2021 № 99/2021/430783414				
Кадастровый номер:			02:17:000000:194(единое землепользование)	
Номер точки	Координаты, м		Описание закрепления на местности	Средняя квадратическая погрешность определения координат характерных точек границы части земельного участка, м
	X	Y		
1	2	3	4	5
3819	801086.13	1325416.67	данные отсутствуют	данные отсутствуют
3820	801100.63	1325419.56	данные отсутствуют	данные отсутствуют
3821	801100.65	1325419.56	данные отсутствуют	данные отсутствуют
3822	801117.52	1325418.78	данные отсутствуют	данные отсутствуют
3823	801117.54	1325418.78	данные отсутствуют	данные отсутствуют
3824	801122.2	1325417.45	данные отсутствуют	данные отсутствуют
3825	801154.59	1325422.56	данные отсутствуют	данные отсутствуют
3827	801313.87	1325431.45	данные отсутствуют	данные отсутствуют
3827	801313.87	1325431.45	данные отсутствуют	данные отсутствуют
3830	801322.77	1325439.83	данные отсутствуют	данные отсутствуют
3831	801322.79	1325439.84	данные отсутствуют	данные отсутствуют
3832	801335.97	1325447.22	данные отсутствуют	данные отсутствуют
3833	801335.99	1325447.23	данные отсутствуют	данные отсутствуют
3834	801349.7	1325449.87	данные отсутствуют	данные отсутствуют
3835	801349.73	1325449.87	данные отсутствуют	данные отсутствуют
3836	801366.07	1325448.81	данные отсутствуют	данные отсутствуют
3837	801367.47	1325448.61	данные отсутствуют	данные отсутствуют
Государственный регистратор			ФГИС ЕГРН	
полное наименование должности			подпись	
			инициалы, фамилия	

М.П.

Раздел 4.2

Выписка из Единого государственного реестра недвижимости об объекте недвижимости
Сведения о частях земельного участка

Земельный участок				
(вид объекта недвижимости)				
Лист № ____ Раздела 4.2		Всего листов раздела 4.2 : ____		Всего разделов: ____
15.11.2021 № 99/2021/430783414				
Кадастровый номер:			02:17:000000:194(единое землепользование)	
Номер точки	Координаты, м		Описание закрепления на местности	Средняя квадратическая погрешность определения координат характерных точек границы части земельного участка, м
	X	Y		
1	2	3	4	5
3839	801499.45	1325462.88	данные отсутствуют	данные отсутствуют
3840	801519.73	1325466.98	данные отсутствуют	данные отсутствуют
3896	801534.09	1325571.84	данные отсутствуют	данные отсутствуют
3897	801530.29	1325552.21	данные отсутствуют	данные отсутствуют
3898	801454.95	1325542.62	данные отсутствуют	данные отсутствуют
3899	801386.63	1325527.12	данные отсутствуют	данные отсутствуют
3900	801371.13	1325530.51	данные отсутствуют	данные отсутствуют
3901	801362.41	1325535.84	данные отсутствуют	данные отсутствуют
3902	801359.02	1325546.98	данные отсутствуют	данные отсутствуют
3914	801324.62	1325535.84	данные отсутствуют	данные отсутствуют
3915	801318.32	1325524.7	данные отсутствуют	данные отсутствуют
3916	801299.91	1325511.61	данные отсутствуют	данные отсутствуют
3917	801253.89	1325499.5	данные отсутствуют	данные отсутствуют
3918	801215.13	1325494.66	данные отсутствуют	данные отсутствуют
3919	801164.96	1325498.39	данные отсутствуют	данные отсутствуют
3920	801106.74	1325515.52	данные отсутствуют	данные отсутствуют
3926	800843.19	1325538.29	данные отсутствуют	данные отсутствуют
Государственный регистратор			ФГИС ЕГРН	
полное наименование должности			подпись	
			инициалы, фамилия	

М.П.

Земельный участок				
(вид объекта недвижимости)				
Лист № ____ Раздела 4.2		Всего листов раздела 4.2 : ____		Всего разделов: ____
15.11.2021 № 99/2021/430783414				
Кадастровый номер:			02:17:000000:194(единое землепользование)	
Номер точки	Координаты, м		Описание закрепления на местности	Средняя квадратическая погрешность определения координат характерных точек границы части земельного участка, м
	X	Y		
1	2	3	4	5
3927	800808.31	1325527.15	данные отсутствуют	данные отсутствуют
3928	800771.49	1325523.76	данные отсутствуют	данные отсутствуют
3929	800735.64	1325517.46	данные отсутствуют	данные отсутствуют
3930	800701.24	1325516.97	данные отсутствуют	данные отсутствуют
3931	800672.66	1325524.72	данные отсутствуют	данные отсутствуют
3971	798988.31	1325652.29	данные отсутствуют	данные отсутствуют
3972	799007.32	1325642.23	данные отсутствуют	данные отсутствуют
3973	799053.37	1325633.59	данные отсутствуют	данные отсутствуют
3974	799103.43	1325633.02	данные отсутствуют	данные отсутствуют
3975	799173.96	1325659.5	данные отсутствуют	данные отсутствуют
3976	799173.99	1325659.51	данные отсутствуют	данные отсутствуют
3977	799174.04	1325659.49	данные отсутствуют	данные отсутствуют
3978	799205.71	1325635.59	данные отсутствуют	данные отсутствуют
3979	799205.74	1325635.57	данные отсутствуют	данные отсутствуют
3980	799205.75	1325635.54	данные отсутствуют	данные отсутствуют
3981	799208.92	1325623.16	данные отсутствуют	данные отсутствуют
3982	799208.92	1325623.14	данные отсутствуют	данные отсутствуют
Государственный регистратор			ФГИС ЕГРН	
полное наименование должности			подпись	
			инициалы, фамилия	

М.П.

Земельный участок				
(вид объекта недвижимости)				
Лист № ____ Раздела 4.2		Всего листов раздела 4.2 : ____		Всего разделов: ____
15.11.2021 № 99/2021/430783414				
Кадастровый номер:			02:17:000000:194(единое землепользование)	
Номер точки	Координаты, м		Описание закрепления на местности	Средняя квадратическая погрешность определения координат характерных точек границы части земельного участка, м
	X	Y		
1	2	3	4	5
3983	799208.92	1325623.12	данные отсутствуют	данные отсутствуют
3988	799230.16	1325588.51	данные отсутствуют	данные отсутствуют
3991	799260.73	1325583.24	данные отсутствуют	данные отсутствуют
3992	799272.33	1325581.13	данные отсутствуют	данные отсутствуют
3993	799272.36	1325581.12	данные отсутствуют	данные отсутствуют
3994	799272.37	1325581.11	данные отсутствуют	данные отсутствуют
3995	799277.11	1325576.89	данные отсутствуют	данные отсутствуют
3996	799277.13	1325576.87	данные отсутствуют	данные отсутствуют
3997	799282.4	1325567.92	данные отсутствуют	данные отсутствуют
3998	799289.75	1325561.09	данные отсутствуют	данные отсутствуют
3999	799300.26	1325556.36	данные отсутствуют	данные отсутствуют
4000	799312.35	1325557.4	данные отсутствуют	данные отсутствуют
4001	799321.3	1325560.56	данные отсутствуют	данные отсутствуют
4002	799321.33	1325560.57	данные отсутствуют	данные отсутствуют
4003	799321.35	1325560.57	данные отсутствуют	данные отсутствуют
4004	799326.62	1325559.51	данные отсутствуют	данные отсутствуют
4005	799326.65	1325559.5	данные отсутствуют	данные отсутствуют
Государственный регистратор			ФГИС ЕГРН	
полное наименование должности			подпись	
			инициалы, фамилия	

М.П.

Земельный участок				
(вид объекта недвижимости)				
Лист № ____ Раздела 4.2		Всего листов раздела 4.2 : ____		Всего разделов: ____
15.11.2021 № 99/2021/430783414				
Кадастровый номер:			02:17:000000:194(единое землепользование)	
Номер точки	Координаты, м		Описание закрепления на местности	Средняя квадратическая погрешность определения координат характерных точек границы части земельного участка, м
	X	Y		
1	2	3	4	5
4006	799326.66	1325559.49	данные отсутствуют	данные отсутствуют
4007	799332.46	1325554.76	данные отсутствуют	данные отсутствуют
4008	799332.47	1325554.74	данные отсутствуют	данные отсутствуют
4009	799335.62	1325550.53	данные отсутствуют	данные отсутствуют
4010	799341.89	1325547.92	данные отсутствуют	данные отсутствуют
4011	799348.71	1325550.03	данные отсутствуют	данные отсутствуют
4012	799348.73	1325550.03	данные отсутствуют	данные отсутствуют
4014	799358.76	1325550.55	данные отсутствуют	данные отсутствуют
4015	799358.81	1325550.53	данные отсутствуют	данные отсутствуют
4018	799378.69	1325562.51	данные отсутствуют	данные отсутствуют
4019	799456.71	1325537.87	данные отсутствуют	данные отсутствуют
4019	799456.71	1325537.87	данные отсутствуют	данные отсутствуют
4020	799463.87	1325542.63	данные отсутствуют	данные отсутствуют
4021	799471.78	1325547.92	данные отсутствуют	данные отсутствуют
4022	799480.21	1325553.18	данные отсутствуют	данные отсутствуют
4023	799491.81	1325560.56	данные отсутствуют	данные отсутствуют
4024	799491.83	1325560.57	данные отсутствуют	данные отсутствуют
Государственный регистратор			ФГИС ЕГРН	
полное наименование должности			подпись	
			инициалы, фамилия	

М.П.

Раздел 4.2

Выписка из Единого государственного реестра недвижимости об объекте недвижимости
Сведения о частях земельного участка

Земельный участок				
(вид объекта недвижимости)				
Лист № ____ Раздела 4.2		Всего листов раздела 4.2 : ____		Всего разделов: ____
15.11.2021 № 99/2021/430783414				
Кадастровый номер:			02:17:000000:194(единое землепользование)	
Номер точки	Координаты, м		Описание закрепления на местности	Средняя квадратическая погрешность определения координат характерных точек границы части земельного участка, м
	X	Y		
1	2	3	4	5
4025	799502.38	1325563.21	данные отсутствуют	данные отсутствуют
4026	799502.4	1325563.21	данные отсутствуют	данные отсутствуют
4027	799516.64	1325563.74	данные отсутствуют	данные отсутствуют
4028	799527.18	1325562.68	данные отсутствуют	данные отсутствуют
4029	799527.2	1325562.67	данные отсутствуют	данные отсутствуют
4030	799537.22	1325558.46	данные отсутствуют	данные отсутствуют
4031	799537.24	1325558.46	данные отсутствуют	данные отсутствуют
4032	799537.25	1325558.44	данные отсутствуют	данные отсутствуют
4033	799546.2	1325549.48	данные отсутствуют	данные отсутствуют
4035	799568.79	1325544.23	данные отсутствуют	данные отсутствуют
4036	799576.14	1325547.92	данные отсутствуют	данные отсутствуют
4037	799586.15	1325555.81	данные отсутствуют	данные отсутствуют
4038	799586.16	1325555.82	данные отсутствуют	данные отсутствуют
4039	799586.18	1325555.83	данные отсутствуют	данные отсутствуют
4040	799594.09	1325558.47	данные отсутствуют	данные отсутствуют
4041	799594.12	1325558.47	данные отсутствуют	данные отсутствуют
4044	799614.69	1325556.36	данные отсутствуют	данные отсутствуют
Государственный регистратор			ФГИС ЕГРН	
полное наименование должности			подпись	
			инициалы, фамилия	

М.П.

Земельный участок				
(вид объекта недвижимости)				
Лист № ____ Раздела 4.2		Всего листов раздела 4.2 : ____		Всего разделов: ____
15.11.2021 № 99/2021/430783414				
Кадастровый номер:			02:17:000000:194(единое землепользование)	
Номер точки	Координаты, м		Описание закрепления на местности	Средняя квадратическая погрешность определения координат характерных точек границы части земельного участка, м
	X	Y		
1	2	3	4	5
4045	799614.72	1325556.35	данные отсутствуют	данные отсутствуют
4046	799614.73	1325556.34	данные отсутствуют	данные отсутствуют
4047	799622.64	1325549.48	данные отсутствуют	данные отсутствуют
4048	799630.54	1325543.17	данные отсутствуют	данные отсутствуют
4050	799678.6	1325548.49	данные отсутствуют	данные отсутствуют
4052	799690.54	1325555.02	данные отсутствуют	данные отсутствуют
4053	799690.57	1325555.03	данные отсутствуют	данные отсутствуют
4054	799696.65	1325555.56	данные отсутствуют	данные отсутствуют
4055	799696.67	1325555.56	данные отсутствуют	данные отсутствуют
4056	799701.94	1325554.51	данные отсутствуют	данные отсутствуют
4057	799701.97	1325554.5	данные отсутствуют	данные отсутствуют
4058	799701.98	1325554.49	данные отсутствуют	данные отсутствуют
4059	799706.46	1325550.26	данные отсутствуют	данные отсутствуют
4060	799706.47	1325550.25	данные отсутствуют	данные отсутствуют
4061	799708.93	1325547.38	данные отсутствуют	данные отсутствуют
4062	799769.58	1325519.08	данные отсутствуют	данные отсутствуют
4067	799894.11	1325497.57	данные отсутствуют	данные отсутствуют
Государственный регистратор			ФГИС ЕГРН	
полное наименование должности			подпись	
			инициалы, фамилия	

М.П.

Земельный участок				
(вид объекта недвижимости)				
Лист № ____ Раздела 4.2		Всего листов раздела 4.2 : ____		Всего разделов: ____
15.11.2021 № 99/2021/430783414				
Кадастровый номер:			02:17:000000:194(единое землепользование)	
Номер точки	Координаты, м		Описание закрепления на местности	Средняя квадратическая погрешность определения координат характерных точек границы части земельного участка, м
	X	Y		
1	2	3	4	5
4069	799920.68	1325485.19	данные отсутствуют	данные отсутствуют
4070	799926.94	1325487.28	данные отсутствуют	данные отсутствуют
4073	799939.09	1325496.51	данные отсутствуют	данные отсутствуют
4074	799939.12	1325496.52	данные отсутствуют	данные отсутствуют
4075	799939.14	1325496.52	данные отсутствуют	данные отсутствуют
4076	799950.48	1325493.63	данные отсутствуют	данные отсутствуют
4077	799950.51	1325493.61	данные отсутствуют	данные отсутствуют
4078	799961.29	1325485.72	данные отсутствуют	данные отсутствуют
4079	799975.49	1325485.47	данные отсутствуют	данные отсутствуют
4080	799987.06	1325489.15	данные отсутствуют	данные отсутствуют
4081	799987.08	1325489.15	данные отсутствуют	данные отсутствуют
4082	800004.49	1325490.99	данные отсутствуют	данные отсутствуют
4083	800004.54	1325490.98	данные отсутствуют	данные отсутствуют
4085	800022.13	1325484.67	данные отсутствуют	данные отсутствуют
4086	800028.43	1325487.55	данные отсутствуют	данные отсутствуют
4087	800028.45	1325487.56	данные отсутствуют	данные отсутствуют
4094	800099.51	1325482.71	данные отсутствуют	данные отсутствуют
Государственный регистратор			ФГИС ЕГРН	
полное наименование должности			подпись	
			инициалы, фамилия	

М.П.

Земельный участок				
(вид объекта недвижимости)				
Лист № ____ Раздела 4.2		Всего листов раздела 4.2 : ____		Всего разделов: ____
15.11.2021 № 99/2021/430783414				
Кадастровый номер:			02:17:000000:194(единое землепользование)	
Номер точки	Координаты, м		Описание закрепления на местности	Средняя квадратическая погрешность определения координат характерных точек границы части земельного участка, м
	X	Y		
1	2	3	4	5
4095	800102.5	1325484.4	данные отсутствуют	данные отсутствуют
4096	800113.84	1325488.35	данные отсутствуют	данные отсутствуют
4097	800113.85	1325488.36	данные отсутствуют	данные отсутствуют
4100	800141.54	1325491.79	данные отсутствуют	данные отсутствуют
4101	800154.98	1325491.79	данные отсутствуют	данные отсутствуют
4102	800155.02	1325491.78	данные отсутствуют	данные отсутствуют
4103	800169.78	1325485.46	данные отсутствуют	данные отсутствуют
4104	800187.7	1325476.49	данные отсутствуют	данные отсутствуют
4104	800187.7	1325476.49	данные отсутствуют	данные отсутствуют
4105	800201.64	1325473.34	данные отсутствуют	данные отсутствуют
4106	800214.52	1325475.18	данные отсутствуют	данные отсутствуют
4107	800229.27	1325483.6	данные отсутствуют	данные отсутствуют
4108	800229.3	1325483.61	данные отсутствуют	данные отсутствуют
4109	800239.06	1325485.19	данные отсутствуют	данные отсутствуют
4110	800252.24	1325484.94	данные отсутствуют	данные отсутствуют
4111	800252.28	1325484.93	данные отсутствуют	данные отсутствуют
4112	800261.34	1325480.47	данные отсутствуют	данные отсутствуют
Государственный регистратор			ФГИС ЕГРН	
полное наименование должности			подпись	
			инициалы, фамилия	

М.П.

Раздел 4.2

Выписка из Единого государственного реестра недвижимости об объекте недвижимости
Сведения о частях земельного участка

Земельный участок				
(вид объекта недвижимости)				
Лист № ____ Раздела 4.2		Всего листов раздела 4.2 : ____		Всего разделов: ____
15.11.2021 № 99/2021/430783414				
Кадастровый номер:			02:17:000000:194(единое землепользование)	
Номер точки	Координаты, м		Описание закрепления на местности	Средняя квадратическая погрешность определения координат характерных точек границы части земельного участка, м
	X	Y		
1	2	3	4	5
4113	800296.64	1325480.47	данные отсутствуют	данные отсутствуют
4114	800302.53	1325484.39	данные отсутствуют	данные отсутствуют
4115	800309.11	1325489.93	данные отсутствуют	данные отсутствуют
4116	800309.13	1325489.94	данные отсутствуют	данные отсутствуют
4117	800309.15	1325489.95	данные отсутствуют	данные отсутствуют
4118	800320.48	1325492.31	данные отсутствуют	данные отсутствуют
4119	800320.5	1325492.31	данные отсутствуют	данные отсутствуют
4120	800320.52	1325492.31	данные отсутствуют	данные отсутствуют
4121	800337.39	1325487.56	данные отсутствуют	данные отсутствуют
4122	800337.4	1325487.55	данные отсутствуют	данные отсутствуют
4123	800345.32	1325484.4	данные отсутствуют	данные отсутствуют
4124	800353.87	1325480.47	данные отсутствуют	данные отсутствуют
4125	800382.46	1325480.47	данные отсутствуют	данные отсутствуют
4126	800386.3	1325478.65	данные отсутствуют	данные отсутствуют
4127	800394.53	1325480.98	данные отсутствуют	данные отсутствуют
4128	800405.34	1325486.5	данные отсутствуют	данные отсутствуют
4129	800413.51	1325489.41	данные отсутствуют	данные отсутствуют
Государственный регистратор			ФГИС ЕГРН	
полное наименование должности			подпись	
			инициалы, фамилия	

М.П.

Земельный участок				
(вид объекта недвижимости)				
Лист № ____ Раздела 4.2		Всего листов раздела 4.2 : ____		Всего разделов: ____
15.11.2021 № 99/2021/430783414				
Кадастровый номер:			02:17:000000:194(единое землепользование)	
Номер точки	Координаты, м		Описание закрепления на местности	Средняя квадратическая погрешность определения координат характерных точек границы части земельного участка, м
	X	Y		
1	2	3	4	5
4130	800413.52	1325489.42	данные отсутствуют	данные отсутствуют
4131	800430.39	1325492.57	данные отсутствуют	данные отсутствуют
4132	800430.41	1325492.57	данные отсутствуют	данные отсутствуют
4133	800430.45	1325492.56	данные отсутствуют	данные отсутствуют
4134	800435.2	1325490.46	данные отсутствуют	данные отсутствуют
4135	800435.21	1325490.45	данные отсутствуют	данные отсутствуют
4136	800441.54	1325484.65	данные отсутствуют	данные отсутствуют
4137	800445.75	1325481.22	данные отсутствуют	данные отсутствуют
4138	800445.76	1325481.21	данные отсутствуют	данные отсутствуют
4139	800449.19	1325476.99	данные отсутствуют	данные отсутствуют
4140	800449.2	1325476.97	данные отсутствуют	данные отсутствуют
4141	800451.82	1325472.24	данные отсутствуют	данные отсутствуют
4142	800455.25	1325468.83	данные отсутствуют	данные отсутствуют
4143	800460.78	1325463.03	данные отсутствуют	данные отсутствуют
4144	800467.07	1325458.84	данные отсутствуют	данные отсутствуют
4145	800477.05	1325458.84	данные отсутствуют	данные отсутствуют
4146	800486.78	1325461.21	данные отсутствуют	данные отсутствуют
Государственный регистратор			ФГИС ЕГРН	
полное наименование должности			подпись	
			инициалы, фамилия	

М.П.

Земельный участок				
(вид объекта недвижимости)				
Лист № ____ Раздела 4.2		Всего листов раздела 4.2 : ____		Всего разделов: ____
15.11.2021 № 99/2021/430783414				
Кадастровый номер:			02:17:000000:194(единое землепользование)	
Номер точки	Координаты, м		Описание закрепления на местности	Средняя квадратическая погрешность определения координат характерных точек границы части земельного участка, м
	X	Y		
1	2	3	4	5
4147	800497.06	1325464.9	данные отсутствуют	данные отсутствуют
4148	800503.11	1325467.52	данные отсутствуют	данные отсутствуют
4149	800511.02	1325471.74	данные отсутствуют	данные отсутствуют
4150	800511.05	1325471.75	данные отсутствуют	данные отсутствуют
4151	800518.95	1325473.07	данные отсутствуют	данные отсутствуют
4152	800518.97	1325473.07	данные отсутствуют	данные отсутствуют
4156	800559.58	1325465.15	данные отсутствуют	данные отсутствуют
4157	800559.6	1325465.15	данные отсутствуют	данные отсутствуют
4158	800559.61	1325465.14	данные отсутствуют	данные отсутствуют
4160	800584.64	1325444.33	данные отсутствуют	данные отсутствуют
4161	800595.18	1325437.74	данные отсутствуют	данные отсутствуют
4162	800597.6	1325436.81	данные отсутствуют	данные отсутствуют
4163	800643.05	1325441.86	данные отсутствуют	данные отсутствуют
4169	800732.95	1325434.86	данные отсутствуют	данные отсутствуют
4170	800737.16	1325436.17	данные отсутствуют	данные отсутствуют
4171	800737.19	1325436.17	данные отсутствуют	данные отсутствуют
4172	800742.2	1325436.17	данные отсутствуют	данные отсутствуют
Государственный регистратор			ФГИС ЕГРН	
полное наименование должности			подпись	
			инициалы, фамилия	

М.П.

Земельный участок				
(вид объекта недвижимости)				
Лист № ____ Раздела 4.2		Всего листов раздела 4.2 : ____		Всего разделов: ____
15.11.2021 № 99/2021/430783414				
Кадастровый номер:			02:17:000000:194(единое землепользование)	
Номер точки	Координаты, м		Описание закрепления на местности	Средняя квадратическая погрешность определения координат характерных точек границы части земельного участка, м
	X	Y		
1	2	3	4	5
4173	800742.23	1325436.16	данные отсутствуют	данные отсутствуют
4176	800752.53	1325430.62	данные отсутствуют	данные отсутствуют
4177	800752.54	1325430.61	данные отсутствуют	данные отсутствуют
4178	800757.22	1325426.19	данные отсутствуют	данные отсутствуют
4179	800815.65	1325431.27	данные отсутствуют	данные отсутствуют
4180	800817.78	1325433.77	данные отсутствуют	данные отсутствуют
4180	800817.78	1325433.77	данные отсутствуют	данные отсутствуют
4181	800817.79	1325433.78	данные отсутствуют	данные отсутствуют
4182	800822.27	1325437.48	данные отсутствуют	данные отсутствуют
4183	800828.58	1325444.32	данные отсутствуют	данные отсутствуют
4185	800832.02	1325448.01	данные отсутствуют	данные отсутствуют
4186	800837.82	1325453.01	данные отсутствуют	данные отсутствуют
4187	800837.84	1325453.02	данные отсутствуют	данные отсутствуют
4188	800846.54	1325457.78	данные отсутствуют	данные отсутствуют
4189	800846.56	1325457.79	данные отсутствуют	данные отсутствуют
4190	800854.99	1325459.37	данные отсутствуют	данные отсутствуют
4191	800855.01	1325459.37	данные отсутствуют	данные отсутствуют
Государственный регистратор			ФГИС ЕГРН	
полное наименование должности			подпись	
			инициалы, фамилия	

М.П.

Раздел 4.2

Выписка из Единого государственного реестра недвижимости об объекте недвижимости
Сведения о частях земельного участка

Земельный участок				
(вид объекта недвижимости)				
Лист № ____ Раздела 4.2		Всего листов раздела 4.2 : ____		Всего разделов: ____
15.11.2021 № 99/2021/430783414				
Кадастровый номер:			02:17:000000:194(единое землепользование)	
Номер точки	Координаты, м		Описание закрепления на местности	Средняя квадратическая погрешность определения координат характерных точек границы части земельного участка, м
	X	Y		
1	2	3	4	5
4192	800865.55	1325458.84	данные отсутствуют	данные отсутствуют
4193	800865.58	1325458.84	данные отсутствуют	данные отсутствуют
4194	800880.34	1325453.83	данные отсутствуют	данные отсутствуют
4195	800880.36	1325453.81	данные отсутствуют	данные отсутствуют
4196	800889.34	1325447.02	данные отсутствуют	данные отсутствуют
4197	800908.47	1325451.52	данные отсутствуют	данные отсутствуют
4198	801000.16	1325427.39	данные отсутствуют	данные отсутствуют
4211	799248.48	1325666.83	данные отсутствуют	данные отсутствуют
4212	799291.05	1325651.74	данные отсутствуют	данные отсутствуют
4213	799325.91	1325648.9	данные отсутствуют	данные отсутствуют
9458	799437	1325537.74	данные отсутствуют	данные отсутствуют
9493	799256.4	1325586.3	данные отсутствуют	данные отсутствуют
9494	799254.33	1325591.67	данные отсутствуют	данные отсутствуют
9515	799352.14	1325552.54	данные отсутствуют	данные отсутствуют
9516	799348.57	1325550.84	данные отсутствуют	данные отсутствуют
9522	801848.21	1325596.03	данные отсутствуют	данные отсутствуют
9522	801848.21	1325596.03	данные отсутствуют	данные отсутствуют
Государственный регистратор			ФГИС ЕГРН	
полное наименование должности			подпись	
			инициалы, фамилия	

М.П.

Земельный участок				
(вид объекта недвижимости)				
Лист № ____ Раздела 4.2		Всего листов раздела 4.2 : ____		Всего разделов: ____
15.11.2021 № 99/2021/430783414				
Кадастровый номер:			02:17:000000:194(единое землепользование)	
Номер точки	Координаты, м		Описание закрепления на местности	Средняя квадратическая погрешность определения координат характерных точек границы части земельного участка, м
	X	Y		
1	2	3	4	5
9523	801796.66	1325580.46	данные отсутствуют	данные отсутствуют
9524	801807.25	1325564.93	данные отсутствуют	данные отсутствуют
9525	801813.39	1325563.81	данные отсутствуют	данные отсутствуют
9526	801797	1325572.29	данные отсутствуют	данные отсутствуют
9527	801828.42	1325576.34	данные отсутствуют	данные отсутствуют
9528	801752.02	1325566.76	данные отсутствуют	данные отсутствуют
9528	801752.02	1325566.76	данные отсутствуют	данные отсутствуют
9529	801712.86	1325554.14	данные отсутствуют	данные отсутствуют
9530	801725.77	1325552.88	данные отсутствуют	данные отсутствуют
9531	801734.66	1325559.77	данные отсутствуют	данные отсутствуют
9532	801744.25	1325557.98	данные отсутствуют	данные отсутствуют
9533	801749.48	1325563.72	данные отсутствуют	данные отсутствуют
9534	801705.57	1325551.79	данные отсутствуют	данные отсутствуют
9535	801703.35	1325550.71	данные отсутствуют	данные отсутствуют
9535	801703.35	1325550.71	данные отсутствуют	данные отсутствуют
9536	799577.51	1325538.23	данные отсутствуют	данные отсутствуют
9536	799577.51	1325538.23	данные отсутствуют	данные отсутствуют
Государственный регистратор			ФГИС ЕГРН	
полное наименование должности			подпись	
			инициалы, фамилия	

М.П.

Земельный участок				
(вид объекта недвижимости)				
Лист № ____ Раздела 4.2		Всего листов раздела 4.2 : ____		Всего разделов: ____
15.11.2021 № 99/2021/430783414				
Кадастровый номер:			02:17:000000:194(единое землепользование)	
Номер точки	Координаты, м		Описание закрепления на местности	Средняя квадратическая погрешность определения координат характерных точек границы части земельного участка, м
	X	Y		
1	2	3	4	5
9537	799575.85	1325538.44	данные отсутствуют	данные отсутствуют
9538	799576.56	1325538.06	данные отсутствуют	данные отсутствуют
9539	799403.61	1325550.86	данные отсутствуют	данные отсутствуют
9540	799402.28	1325547.05	данные отсутствуют	данные отсутствуют
9541	799400.97	1325542.81	данные отсутствуют	данные отсутствуют
9542	799403.78	1325538.44	данные отсутствуют	данные отсутствуют
9543	799411.28	1325535.18	данные отсутствуют	данные отсутствуют
9544	799417.07	1325539.5	данные отсутствуют	данные отсутствуют
9544	799417.07	1325539.5	данные отсутствуют	данные отсутствуют
9545	799429.63	1325540.28	данные отсутствуют	данные отсутствуют
9546	799435.39	1325535.22	данные отсутствуют	данные отсутствуют
9547	799446.91	1325533.2	данные отсутствуют	данные отсутствуют
9548	799448.7	1325535.78	данные отсутствуют	данные отсутствуют
9549	799686.09	1325550.22	данные отсутствуют	данные отсутствуют
9550	799697.58	1325544.32	данные отсутствуют	данные отсутствуют
9551	799724.52	1325533.31	данные отсутствуют	данные отсутствуют
9552	799725.79	1325532.82	данные отсутствуют	данные отсутствуют
Государственный регистратор			ФГИС ЕГРН	
полное наименование должности			подпись	
			инициалы, фамилия	

М.П.

Земельный участок				
(вид объекта недвижимости)				
Лист № ____ Раздела 4.2		Всего листов раздела 4.2 : ____		Всего разделов: ____
15.11.2021 № 99/2021/430783414				
Кадастровый номер:			02:17:000000:194(единое землепользование)	
Номер точки	Координаты, м		Описание закрепления на местности	Средняя квадратическая погрешность определения координат характерных точек границы части земельного участка, м
	X	Y		
1	2	3	4	5
9553	801686.01	1325529.22	данные отсутствуют	данные отсутствуют
9553	801686.01	1325529.22	данные отсутствуют	данные отсутствуют
9554	801684.06	1325526.36	данные отсутствуют	данные отсутствуют
9555	801686.01	1325528.86	данные отсутствуют	данные отсутствуют
9556	801657.08	1325498.66	данные отсутствуют	данные отсутствуют
9556	801657.08	1325498.66	данные отсутствуют	данные отсутствуют
9557	801664.66	1325505.07	данные отсутствуют	данные отсутствуют
9558	801666.36	1325512.29	данные отсутствуют	данные отсутствуют
9559	801569.28	1325485.13	данные отсутствуют	данные отсутствуют
9560	801575.39	1325484.94	данные отсутствуют	данные отсутствуют
9561	801598.49	1325490.07	данные отсутствуют	данные отсутствуют
9562	801623.15	1325501.21	данные отсутствуют	данные отсутствуют
9563	801645.35	1325499.9	данные отсутствуют	данные отсутствуют
9564	799910.4	1325487.89	данные отсутствуют	данные отсутствуют
9565	799914.83	1325484.66	данные отсутствуют	данные отсутствуют
9566	799926.64	1325483.34	данные отсутствуют	данные отсутствуют
9567	799926.8	1325484.17	данные отсутствуют	данные отсутствуют
Государственный регистратор			ФГИС ЕГРН	
полное наименование должности			подпись	
			инициалы, фамилия	

М.П.

Земельный участок				
(вид объекта недвижимости)				
Лист № ____ Раздела 4.2		Всего листов раздела 4.2 : ____		Всего разделов: ____
15.11.2021 № 99/2021/430783414				
Кадастровый номер:			02:17:000000:194(единое землепользование)	
Номер точки	Координаты, м		Описание закрепления на местности	Средняя квадратическая погрешность определения координат характерных точек границы части земельного участка, м
	X	Y		
1	2	3	4	5
9568	800096.28	1325480.16	данные отсутствуют	данные отсутствуют
9568	800096.28	1325480.16	данные отсутствуют	данные отсутствуют
9569	800102.09	1325482.92	данные отсутствуют	данные отсутствуют
9570	800095.48	1325480.22	данные отсутствуют	данные отсутствуют
9571	801320.71	1325433.61	данные отсутствуют	данные отсутствуют
9572	801323.83	1325433	данные отсутствуют	данные отсутствуют
9573	801337	1325438.27	данные отсутствуют	данные отсутствуют
9574	801351.36	1325437.53	данные отсутствуют	данные отсутствуют
9575	801368.57	1325448.27	данные отсутствуют	данные отсутствуют
9576	800890	1325446.3	данные отсутствуют	данные отсутствуют
9577	800840.64	1325435.53	данные отсутствуют	данные отсутствуют
9578	800851.1	1325427.35	данные отсутствуют	данные отсутствуют
9579	800863.56	1325418.85	данные отсутствуют	данные отсутствуют
9580	800876.77	1325418.53	данные отсутствуют	данные отсутствуют
9581	800906.93	1325424.44	данные отсутствуют	данные отсутствуют
9582	800961.77	1325418.09	данные отсутствуют	данные отсутствуют
9583	800970.26	1325415.26	данные отсутствуют	данные отсутствуют
Государственный регистратор			ФГИС ЕГРН	
полное наименование должности			подпись	
			инициалы, фамилия	

М.П.

Земельный участок				
(вид объекта недвижимости)				
Лист № ____ Раздела 4.2		Всего листов раздела 4.2 : ____		Всего разделов: ____
15.11.2021 № 99/2021/430783414				
Кадастровый номер:			02:17:000000:194(единое землепользование)	
Номер точки	Координаты, м		Описание закрепления на местности	Средняя квадратическая погрешность определения координат характерных точек границы части земельного участка, м
	X	Y		
1	2	3	4	5
9584	800986.91	1325414.62	данные отсутствуют	данные отсутствуют
9585	801000.72	1325415.25	данные отсутствуют	данные отсутствуют
9586	801009.48	1325421.45	данные отсутствуют	данные отсутствуют
9587	801154.32	1325400.6	данные отсутствуют	данные отсутствуют
9587	801154.32	1325400.6	данные отсутствуют	данные отсутствуют
9588	801096.43	1325413.35	данные отсутствуют	данные отсутствуют
9589	801098.38	1325412.8	данные отсутствуют	данные отсутствуют
9590	801114.39	1325415.18	данные отсутствуют	данные отсутствуют
9591	801131.98	1325408.66	данные отсутствуют	данные отсутствуют
9592	801152.68	1325400.9	данные отсутствуют	данные отсутствуют
9593	801167.4	1325398.96	данные отсутствуют	данные отсутствуют
9593	801167.4	1325398.96	данные отсутствуют	данные отсутствуют
9594	801162.26	1325399.17	данные отсутствуют	данные отсутствуют
9595	801166.37	1325398.42	данные отсутствуют	данные отсутствуют
9596	801237.68	1325308.29	данные отсутствуют	данные отсутствуют
9597	801011.68	1325419.72	данные отсутствуют	данные отсутствуют
9598	801254.13	1325309.73	данные отсутствуют	данные отсутствуют
Государственный регистратор			ФГИС ЕГРН	
полное наименование должности			подпись	
			инициалы, фамилия	

М.П.

Земельный участок				
(вид объекта недвижимости)				
Лист № ____ Раздела 4.2		Всего листов раздела 4.2 : ____		Всего разделов: ____
15.11.2021 № 99/2021/430783414				
Кадастровый номер:			02:17:000000:194(единое землепользование)	
Номер точки	Координаты, м		Описание закрепления на местности	Средняя квадратическая погрешность определения координат характерных точек границы части земельного участка, м
	X	Y		
1	2	3	4	5
9599	801001.31	1325412.27	данные отсутствуют	данные отсутствуют
9600	800986.86	1325411.62	данные отсутствуют	данные отсутствуют
9601	801265.86	1325312.29	данные отсутствуют	данные отсутствуют
9602	800969.51	1325412.35	данные отсутствуют	данные отсутствуют
9603	800960.18	1325415.47	данные отсутствуют	данные отсутствуют
9604	801279.13	1325311.01	данные отсутствуют	данные отсутствуют
9605	800952.91	1325413.63	данные отсутствуют	данные отсутствуют
9606	801295.63	1325311.72	данные отсутствуют	данные отсутствуют
9607	801311.79	1325315.14	данные отсутствуют	данные отсутствуют
9608	801327.17	1325321.18	данные отсутствуют	данные отсутствуют
9609	801340.82	1325329.29	данные отсутствуют	данные отсутствуют
9610	800909.26	1325421.84	данные отсутствуют	данные отсутствуют
9611	801354.85	1325334.56	данные отсутствуют	данные отсутствуют
9612	800876.86	1325415.53	данные отсутствуют	данные отсутствуют
9613	800862.23	1325416.12	данные отсутствуют	данные отсутствуют
9614	801371.26	1325336.44	данные отсутствуют	данные отсутствуют
9615	800849.29	1325424.96	данные отсутствуют	данные отсутствуют
Государственный регистратор			ФГИС ЕГРН	
полное наименование должности			подпись	
			инициалы, фамилия	

М.П.

Земельный участок				
(вид объекта недвижимости)				
Лист № ____ Раздела 4.2		Всего листов раздела 4.2 : ____		Всего разделов: ____
15.11.2021 № 99/2021/430783414				
Кадастровый номер:			02:17:000000:194(единое землепользование)	
Номер точки	Координаты, м		Описание закрепления на местности	Средняя квадратическая погрешность определения координат характерных точек границы части земельного участка, м
	X	Y		
1	2	3	4	5
9616	800836.91	1325434.65	данные отсутствуют	данные отсутствуют
9617	801387.13	1325341	данные отсутствуют	данные отсутствуют
9618	801402.04	1325348.11	данные отсутствуют	данные отсутствуют
9619	801415.16	1325353.11	данные отсутствуют	данные отсутствуют
9620	801431.67	1325353.17	данные отсутствуют	данные отсутствуют
9621	801447.95	1325355.95	данные отсутствуют	данные отсутствуют
9622	801472.87	1325363.82	данные отсутствуют	данные отсутствуют
9623	801488.11	1325370.19	данные отсутствуют	данные отсутствуют
9624	801501.03	1325375.35	данные отсутствуют	данные отсутствуют
9625	801513.58	1325377.85	данные отсутствуют	данные отсутствуют
9626	800757	1325426.14	данные отсутствуют	данные отсутствуют
9627	801528.82	1325381.91	данные отсутствуют	данные отсутствуют
9628	800706.36	1325424.95	данные отсутствуют	данные отсутствуют
9629	801541.3	1325382.08	данные отсутствуют	данные отсутствуют
9630	800705.45	1325424.66	данные отсутствуют	данные отсутствуют
9631	800703.54	1325424.96	данные отсутствуют	данные отсутствуют
9632	801555	1325382.52	данные отсутствуют	данные отсутствуют
Государственный регистратор			ФГИС ЕГРН	
полное наименование должности			подпись	
			инициалы, фамилия	

М.П.

Раздел 4.2

Выписка из Единого государственного реестра недвижимости об объекте недвижимости
Сведения о частях земельного участка

Земельный участок				
(вид объекта недвижимости)				
Лист № ____ Раздела 4.2		Всего листов раздела 4.2 : ____		Всего разделов: ____
15.11.2021 № 99/2021/430783414				
Кадастровый номер:			02:17:000000:194(единое землепользование)	
Номер точки	Координаты, м		Описание закрепления на местности	Средняя квадратическая погрешность определения координат характерных точек границы части земельного участка, м
	X	Y		
1	2	3	4	5
9633	801572.35	1325381.98	данные отсутствуют	данные отсутствуют
9634	801588.85	1325382.83	данные отсутствуют	данные отсутствуют
9635	801620.82	1325389.52	данные отсутствуют	данные отсутствуют
9636	801634.39	1325393.54	данные отсутствуют	данные отсутствуют
9637	801646.91	1325396.16	данные отсутствуют	данные отсутствуют
9638	801663.43	1325395.79	данные отсутствуют	данные отсутствуют
9639	801679.77	1325398.15	данные отсутствуют	данные отсутствуют
9640	801695.51	1325403.16	данные отсутствуют	данные отсутствуют
9641	801710.21	1325410.69	данные отсутствуют	данные отсутствуют
9642	801718.96	1325416.81	данные отсутствуют	данные отсутствуют
9643	801728.56	1325424.31	данные отсутствуют	данные отсутствуют
9644	801740.7	1325435.52	данные отсутствуют	данные отсутствуют
9645	801753.86	1325450.04	данные отсутствуют	данные отсутствуют
9646	801767.23	1325457.49	данные отсутствуют	данные отсутствуют
9647	801782.95	1325462.56	данные отсутствуют	данные отсутствуют
9648	801793.86	1325462.69	данные отсутствуют	данные отсутствуют
9649	801810.26	1325460.78	данные отсутствуют	данные отсутствуют
Государственный регистратор			ФГИС ЕГРН	
полное наименование должности			подпись	
			инициалы, фамилия	

М.П.

Земельный участок				
(вид объекта недвижимости)				
Лист № ____ Раздела 4.2		Всего листов раздела 4.2 : ____		Всего разделов: ____
15.11.2021 № 99/2021/430783414				
Кадастровый номер:			02:17:000000:194(единое землепользование)	
Номер точки	Координаты, м		Описание закрепления на местности	Средняя квадратическая погрешность определения координат характерных точек границы части земельного участка, м
	X	Y		
1	2	3	4	5
9650	801826.76	1325461.61	данные отсутствуют	данные отсутствуют
9651	801842.89	1325465.13	данные отсутствуют	данные отсутствуют
9652	800110.67	1325483.74	данные отсутствуют	данные отсутствуют
9653	800096.46	1325477.14	данные отсутствуют	данные отсутствуют
9654	801858.23	1325471.27	данные отсутствуют	данные отсутствуют
9655	800090	1325477.61	данные отсутствуют	данные отсутствуют
9656	801872.34	1325479.84	данные отсутствуют	данные отсутствуют
9657	800064.65	1325474.45	данные отсутствуют	данные отсутствуют
9658	801892.49	1325495.7	данные отсутствуют	данные отсутствуют
9659	800063.08	1325474.09	данные отсутствуют	данные отсутствуют
9660	800057.97	1325474.17	данные отсутствуют	данные отсутствуют
9661	801901.09	1325503.35	данные отсутствуют	данные отсутствуют
9662	801907.61	1325509.87	данные отсутствуют	данные отсутствуют
9663	800052.58	1325474.26	данные отсутствуют	данные отсутствуют
9664	800052.09	1325474.27	данные отсутствуют	данные отсутствуют
9665	800046.19	1325477.61	данные отсутствуют	данные отсутствуют
9666	801854.14	1325597.83	данные отсутствуют	данные отсутствуют
Государственный регистратор			ФГИС ЕГРН	
полное наименование должности			подпись	
			инициалы, фамилия	

М.П.

Земельный участок				
(вид объекта недвижимости)				
Лист № ____ Раздела 4.2		Всего листов раздела 4.2 : ____		Всего разделов: ____
15.11.2021 № 99/2021/430783414				
Кадастровый номер:			02:17:000000:194(единое землепользование)	
Номер точки	Координаты, м		Описание закрепления на местности	Средняя квадратическая погрешность определения координат характерных точек границы части земельного участка, м
	X	Y		
1	2	3	4	5
9667	801830.39	1325574.08	данные отсутствуют	данные отсутствуют
9668	799929.7	1325483.75	данные отсутствуют	данные отсутствуют
9669	799929.44	1325481.39	данные отсутствуют	данные отсутствуют
9670	801813.54	1325560.73	данные отсутствуют	данные отсутствуют
9671	799927.8	1325480.19	данные отсутствуют	данные отсутствуют
9672	799913.39	1325482	данные отсутствуют	данные отсутствуют
9673	801805.77	1325562.29	данные отсутствуют	данные отсутствуют
9674	799903.49	1325489.23	данные отсутствуют	данные отсутствуют
9675	799903.33	1325490.01	данные отсутствуют	данные отсутствуют
9676	801794.03	1325571.44	данные отсутствуют	данные отсутствуют
9677	799836.5	1325510.06	данные отсутствуют	данные отсутствуют
9678	799829.16	1325511.03	данные отсутствуют	данные отсутствуют
9679	801793.69	1325579.57	данные отсутствуют	данные отсутствуют
9680	799810.26	1325514.12	данные отсутствуют	данные отсутствуют
9681	801756.97	1325568.36	данные отсутствуют	данные отсутствуют
9682	801751.73	1325561.74	данные отсутствуют	данные отсутствуют
9683	801744.52	1325554.88	данные отсутствуют	данные отсутствуют
Государственный регистратор			ФГИС ЕГРН	
полное наименование должности			подпись	
			инициалы, фамилия	

М.П.

Земельный участок				
(вид объекта недвижимости)				
Лист № ____ Раздела 4.2		Всего листов раздела 4.2 : ____		Всего разделов: ____
15.11.2021 № 99/2021/430783414				
Кадастровый номер:			02:17:000000:194(единое землепользование)	
Номер точки	Координаты, м		Описание закрепления на местности	Средняя квадратическая погрешность определения координат характерных точек границы части земельного участка, м
	X	Y		
1	2	3	4	5
9684	801734.81	1325556.69	данные отсутствуют	данные отсутствуют
9685	801726.11	1325549.84	данные отсутствуют	данные отсутствуют
9686	801710.93	1325551.32	данные отсутствуют	данные отсутствуют
9687	801698.33	1325545.02	данные отсутствуют	данные отсутствуют
9688	799733.01	1325526.84	данные отсутствуют	данные отсутствуют
9689	799723.4	1325530.53	данные отсутствуют	данные отсутствуют
9690	801689.41	1325534.19	данные отсутствуют	данные отсутствуют
9691	799696.27	1325541.63	данные отсутствуют	данные отсутствуют
9692	799681.59	1325549.16	данные отсутствуют	данные отсутствуют
9693	801689.01	1325532.71	данные отсутствуют	данные отсутствуют
9694	801688.69	1325527.43	данные отсутствуют	данные отсутствуют
9695	801683.49	1325521.09	данные отсутствуют	данные отсутствуют
9696	801679.39	1325519.51	данные отсутствуют	данные отсутствуют
9697	799641.02	1325537.98	данные отсутствуют	данные отсутствуют
9698	799633.59	1325537.86	данные отсутствуют	данные отсутствуют
9699	799587.27	1325537.01	данные отсутствуют	данные отсутствуют
9700	799587.22	1325536.91	данные отсутствуют	данные отсутствуют
Государственный регистратор			ФГИС ЕГРН	
полное наименование должности			подпись	
			инициалы, фамилия	

М.П.

Раздел 4.2

Выписка из Единого государственного реестра недвижимости об объекте недвижимости
Сведения о частях земельного участка

Земельный участок				
(вид объекта недвижимости)				
Лист № ____ Раздела 4.2		Всего листов раздела 4.2 : ____		Всего разделов: ____
15.11.2021 № 99/2021/430783414				
Кадастровый номер:			02:17:000000:194(единое землепользование)	
Номер точки	Координаты, м		Описание закрепления на местности	Средняя квадратическая погрешность определения координат характерных точек границы части земельного участка, м
	X	Y		
1	2	3	4	5
9701	799575.6	1325535.17	данные отсутствуют	данные отсутствуют
9702	799567.54	1325539.48	данные отсутствуют	данные отсутствуют
9703	801669.21	1325512.65	данные отсутствуют	данные отсутствуют
9704	799514.59	1325539.84	данные отсутствуют	данные отсутствуют
9705	801667	1325503.11	данные отсутствуют	данные отсутствуют
9706	799514.22	1325539.56	данные отсутствуют	данные отсутствуют
9707	799512.9	1325539.6	данные отсутствуют	данные отсутствуют
9708	801657.4	1325495.61	данные отсутствуют	данные отсутствуют
9709	799491.53	1325536.55	данные отсутствуют	данные отсутствуют
9710	799489.16	1325535.8	данные отсутствуют	данные отсутствуют
9711	801645.07	1325496.91	данные отсутствуют	данные отсутствуют
9712	799488.14	1325536.06	данные отсутствуют	данные отсутствуют
9713	801623.35	1325498.19	данные отсутствуют	данные отсутствуют
9714	801599.3	1325487.18	данные отсутствуют	данные отсутствуют
9715	799451.77	1325536.14	данные отсутствуют	данные отсутствуют
9716	801575.48	1325481.93	данные отсутствуют	данные отсутствуют
9717	799447.41	1325530.06	данные отсутствуют	данные отсутствуют
Государственный регистратор			ФГИС ЕГРН	
полное наименование должности			подпись	
			инициалы, фамилия	

М.П.

Выписка из Единого государственного реестра недвижимости об объекте недвижимости
Сведения о частях земельного участка

Земельный участок				
(вид объекта недвижимости)				
Лист № ____ Раздела 4.2		Всего листов раздела 4.2 : ____		Всего разделов: ____
15.11.2021 № 99/2021/430783414				
Кадастровый номер:			02:17:000000:194(единое землепользование)	
Номер точки	Координаты, м		Описание закрепления на местности	Средняя квадратическая погрешность определения координат характерных точек границы части земельного участка, м
	X	Y		
1	2	3	4	5
9718	799433.73	1325532.69	данные отсутствуют	данные отсутствуют
9719	801562.8	1325482.33	данные отсутствуют	данные отсутствуют
9720	799428.14	1325537.59	данные отсутствуют	данные отсутствуют
9721	799417.81	1325536.56	данные отсутствуют	данные отсутствуют
9722	799410.91	1325532.06	данные отсутствуют	данные отсутствуют
9723	799401.5	1325536.44	данные отсутствуют	данные отсутствуют
9724	799397.9	1325543.02	данные отсутствуют	данные отсутствуют
9725	799399.43	1325548.02	данные отсутствуют	данные отсутствуют
9726	799400.67	1325551.57	данные отсутствуют	данные отсутствуют
9727	799382.91	1325551.06	данные отсутствуют	данные отсутствуют
9728	799376.52	1325547.39	данные отсутствуют	данные отсутствуют
9729	799373.8	1325545.83	данные отсутствуют	данные отсутствуют
9730	799371.38	1325544.44	данные отсутствуют	данные отсутствуют
9731	799366.16	1325545.08	данные отсутствуют	данные отсутствуют
9732	801372.85	1325447.66	данные отсутствуют	данные отсутствуют
9733	801351.68	1325434.51	данные отсутствуют	данные отсутствуют
9734	801125.48	1325301.68	данные отсутствуют	данные отсутствуют
Государственный регистратор			ФГИС ЕГРН	
полное наименование должности			подпись	
			инициалы, фамилия	

М.П.

Выписка из Единого государственного реестра недвижимости об объекте недвижимости
Сведения о частях земельного участка

Земельный участок				
(вид объекта недвижимости)				
Лист № ____ Раздела 4.2		Всего листов раздела 4.2 : ____		Всего разделов: ____
15.11.2021 № 99/2021/430783414				
Кадастровый номер:			02:17:000000:194(единое землепользование)	
Номер точки	Координаты, м		Описание закрепления на местности	Средняя квадратическая погрешность определения координат характерных точек границы части земельного участка, м
	X	Y		
1	2	3	4	5
9735	801127.92	1325300.93	данные отсутствуют	данные отсутствуют
9736	801337.18	1325435.25	данные отсутствуют	данные отсутствуют
9737	801148.27	1325297.02	данные отсутствуют	данные отсутствуют
9738	801164.71	1325295.38	данные отсутствуют	данные отсутствуют
9739	801323.69	1325429.97	данные отсутствуют	данные отсутствуют
9740	801181.19	1325296.48	данные отсутствуют	данные отсутствуют
9741	801197.26	1325300.27	данные отсутствуют	данные отсутствуют
9741	801197.26	1325300.27	данные отсутствуют	данные отсутствуют
9742	801314.77	1325431.71	данные отсутствуют	данные отсутствуют
9743	801174.14	1325399.26	данные отсутствуют	данные отсутствуют
9744	801166.34	1325395.37	данные отсутствуют	данные отсутствуют
9745	801151.75	1325398.05	данные отсутствуют	данные отсутствуют
9746	801130.93	1325405.85	данные отсутствуют	данные отсутствуют
9747	801113.72	1325412.23	данные отсутствуют	данные отсутствуют
9748	801097.89	1325409.83	данные отсутствуют	данные отсутствуют
9749	801089.35	1325412.23	данные отсутствуют	данные отсутствуют
9750	801211.01	1325305.9	данные отсутствуют	данные отсутствуют
Государственный регистратор			ФГИС ЕГРН	
полное наименование должности			подпись	
			инициалы, фамилия	

М.П.

Земельный участок				
(вид объекта недвижимости)				
Лист № ____ Раздела 4.2		Всего листов раздела 4.2 : ____		Всего разделов: ____
15.11.2021 № 99/2021/430783414				
Кадастровый номер:			02:17:000000:194(единое землепользование)	
Номер точки	Координаты, м		Описание закрепления на местности	Средняя квадратическая погрешность определения координат характерных точек границы части земельного участка, м
	X	Y		
1	2	3	4	5
9751	801221.21	1325309.58	данные отсутствуют	данные отсутствуют
9752	799231.43	1325588.43	данные отсутствуют	данные отсутствуют
9752	799231.43	1325588.43	данные отсутствуют	данные отсутствуют
9753	799226.29	1325589.85	данные отсутствуют	данные отсутствуют
9754	799645.57	1325540.72	данные отсутствуют	данные отсутствуют
9754	799645.57	1325540.72	данные отсутствуют	данные отсутствуют
9755	799680.49	1325549.72	данные отсутствуют	данные отсутствуют
9756	799667.84	1325556.21	данные отсутствуют	данные отсутствуют
9757	799651.94	1325552.33	данные отсутствуют	данные отсутствуют
9758	799459.1	1325539.46	данные отсутствуют	данные отсутствуют
9759	799454.21	1325539.54	данные отсутствуют	данные отсутствуют
9760	799453.7	1325538.82	данные отсутствуют	данные отсутствуют
9761	799785.29	1325518.21	данные отсутствуют	данные отсутствуют
9761	799785.29	1325518.21	данные отсутствуют	данные отсутствуют
9762	799783.44	1325517.82	данные отсутствуют	данные отсутствуют
9763	799792.93	1325516.96	данные отсутствуют	данные отсутствуют
9764	799882.25	1325504.95	данные отсутствуют	данные отсутствуют
Государственный регистратор			ФГИС ЕГРН	
полное наименование должности			подпись	
			инициалы, фамилия	

М.П.

Раздел 4.2

Выписка из Единого государственного реестра недвижимости об объекте недвижимости
Сведения о частях земельного участка

Земельный участок				
(вид объекта недвижимости)				
Лист № ____ Раздела 4.2		Всего листов раздела 4.2 : ____		Всего разделов: ____
15.11.2021 № 99/2021/430783414				
Кадастровый номер:			02:17:000000:194(единое землепользование)	
Номер точки	Координаты, м		Описание закрепления на местности	Средняя квадратическая погрешность определения координат характерных точек границы части земельного участка, м
	X	Y		
1	2	3	4	5
9764	799882.25	1325504.95	данные отсутствуют	данные отсутствуют
9765	799903.33	1325491.62	данные отсутствуют	данные отсутствуют
9766	799907.54	1325498.63	данные отсутствуют	данные отсутствуют
9767	799908.58	1325502.79	данные отсутствуют	данные отсутствуют
9768	799984.91	1325491.48	данные отсутствуют	данные отсутствуют
9768	799984.91	1325491.48	данные отсутствуют	данные отсутствуют
9769	799974.6	1325485.49	данные отсутствуют	данные отсутствуют
9770	799991.49	1325489.62	данные отсутствуют	данные отсутствуют
9771	800032	1325489.22	данные отсутствуют	данные отсутствуют
9771	800032	1325489.22	данные отсутствуют	данные отсутствуют
9772	800021.7	1325484.62	данные отсутствуют	данные отсутствуют
9773	800034.14	1325488.59	данные отсутствуют	данные отсутствуют
9774	800037.39	1325487.63	данные отсутствуют	данные отсутствуют
9774	800037.39	1325487.63	данные отсутствуют	данные отсутствуют
9775	800037.43	1325487.6	данные отсутствуют	данные отсутствуют
9776	800037.41	1325487.62	данные отсутствуют	данные отсутствуют
9777	800533.75	1325472.1	данные отсутствуют	данные отсутствуют
Государственный регистратор			ФГИС ЕГРН	
полное наименование должности			подпись	
			инициалы, фамилия	

М.П.

Земельный участок				
(вид объекта недвижимости)				
Лист № ____ Раздела 4.2		Всего листов раздела 4.2 : ____		Всего разделов: ____
15.11.2021 № 99/2021/430783414				
Кадастровый номер:			02:17:000000:194(единое землепользование)	
Номер точки	Координаты, м		Описание закрепления на местности	Средняя квадратическая погрешность определения координат характерных точек границы части земельного участка, м
	X	Y		
1	2	3	4	5
9778	800521.65	1325477.19	данные отсутствуют	данные отсутствуют
9779	800491.68	1325482.05	данные отсутствуют	данные отсутствуют
9780	800479.46	1325479.47	данные отсутствуют	данные отсутствуют
9781	800469.14	1325482.2	данные отсутствуют	данные отсутствуют
9782	800452.2	1325493.98	данные отсутствуют	данные отсутствуют
9783	800426.26	1325499.62	данные отсутствуют	данные отсутствуют
9784	800401.78	1325503.76	данные отсутствуют	данные отсутствуют
9785	800378.73	1325500.36	данные отсутствуют	данные отсутствуют
9786	800342.96	1325496.94	данные отсутствуют	данные отсутствуют
9787	800321.22	1325494.67	данные отсутствуют	данные отсутствуют
9788	800299.4	1325498.89	данные отсутствуют	данные отсутствуют
9789	800278.68	1325504.78	данные отсутствуют	данные отсутствуют
9790	800266	1325508.37	данные отсутствуют	данные отсутствуют
9791	800246.39	1325511.01	данные отсутствуют	данные отсутствуют
9792	800214.55	1325512.15	данные отсутствуют	данные отсутствуют
9793	800199.91	1325511.77	данные отсутствуют	данные отсутствуют
9794	800184.43	1325508.42	данные отсутствуют	данные отсутствуют
Государственный регистратор			ФГИС ЕГРН	
полное наименование должности			подпись	
			инициалы, фамилия	

М.П.

Земельный участок				
(вид объекта недвижимости)				
Лист № ____ Раздела 4.2		Всего листов раздела 4.2 : ____		Всего разделов: ____
15.11.2021 № 99/2021/430783414				
Кадастровый номер:			02:17:000000:194(единое землепользование)	
Номер точки	Координаты, м		Описание закрепления на местности	Средняя квадратическая погрешность определения координат характерных точек границы части земельного участка, м
	X	Y		
1	2	3	4	5
9795	800171.51	1325512.36	данные отсутствуют	данные отсутствуют
9796	800150.24	1325494.7	данные отсутствуют	данные отсутствуют
9797	800139.08	1325491.79	данные отсутствуют	данные отсутствуют
9798	801442.05	1325458.95	данные отсутствуют	данные отсутствуют
9798	801442.05	1325458.95	данные отсутствуют	данные отсутствуют
9799	801436.11	1325457.02	данные отсутствуют	данные отсутствуют
9800	801522.42	1325481.78	данные отсутствуют	данные отсутствуют
9801	801510.74	1325480.58	данные отсутствуют	данные отсутствуют
9802	801487.84	1325474.48	данные отсутствуют	данные отсутствуют
9803	801462.13	1325477.47	данные отсутствуют	данные отсутствуют
9804	801450.99	1325469.92	данные отсутствуют	данные отсутствуют
9805	801404.58	1325455.82	данные отсутствуют	данные отсутствуют
9805	801404.58	1325455.82	данные отсутствуют	данные отсутствуют
9806	801384.2	1325454.7	данные отсутствуют	данные отсутствуют
9807	801379.52	1325451.79	данные отсутствуют	данные отсутствуют
9808	801411.27	1325454.73	данные отсутствуют	данные отсутствуют
9809	800571.32	1325455.54	данные отсутствуют	данные отсутствуют
Государственный регистратор			ФГИС ЕГРН	
полное наименование должности			подпись	
			инициалы, фамилия	

М.П.

Земельный участок				
(вид объекта недвижимости)				
Лист № ____ Раздела 4.2		Всего листов раздела 4.2 : ____		Всего разделов: ____
15.11.2021 № 99/2021/430783414				
Кадастровый номер:			02:17:000000:194(единое землепользование)	
Номер точки	Координаты, м		Описание закрепления на местности	Средняя квадратическая погрешность определения координат характерных точек границы части земельного участка, м
	X	Y		
1	2	3	4	5
9809	800571.32	1325455.54	данные отсутствуют	данные отсутствуют
9810	800624.61	1325439.81	данные отсутствуют	данные отсутствуют
9811	800823.15	1325438.43	данные отсутствуют	данные отсутствуют
9812	800816.19	1325439.63	данные отсутствуют	данные отсутствуют
9813	800791.67	1325440.59	данные отсутствуют	данные отсутствуют
9814	800773.82	1325436.42	данные отсутствуют	данные отсутствуют
9815	800763.06	1325432.45	данные отсутствуют	данные отсутствуют
9816	800750.85	1325431.69	данные отсутствуют	данные отсутствуют
9817	801314.05	1325431.85	данные отсутствуют	данные отсутствуют
9818	801310.71	1325432.5	данные отсутствуют	данные отсутствуют
9819	801306.89	1325429.22	данные отсутствуют	данные отсутствуют
9820	801310.57	1325435.58	данные отсутствуют	данные отсутствуют
9820	801310.57	1325435.58	данные отсутствуют	данные отсутствуют
9821	801316.58	1325434.41	данные отсутствуют	данные отсутствуют
9822	801370.84	1325449.69	данные отсутствуют	данные отсутствуют
9823	801383.65	1325457.68	данные отсутствуют	данные отсутствуют
9824	801404.9	1325458.81	данные отсутствуют	данные отсутствуют
Государственный регистратор			ФГИС ЕГРН	
полное наименование должности			подпись	
			инициалы, фамилия	

М.П.

Раздел 4.2

Выписка из Единого государственного реестра недвижимости об объекте недвижимости
Сведения о частях земельного участка

Земельный участок				
(вид объекта недвижимости)				
Лист № ____ Раздела 4.2		Всего листов раздела 4.2 : ____		Всего разделов: ____
15.11.2021 № 99/2021/430783414				
Кадастровый номер:			02:17:000000:194(единое землепользование)	
Номер точки	Координаты, м		Описание закрепления на местности	Средняя квадратическая погрешность определения координат характерных точек границы части земельного участка, м
	X	Y		
1	2	3	4	5
9825	801423.15	1325455.83	данные отсутствуют	данные отсутствуют
9826	801423.23	1325455.83	данные отсутствуют	данные отсутствуют
9827	801440.68	1325461.65	данные отсутствуют	данные отсутствуют
9828	801449.11	1325472.27	данные отсутствуют	данные отсутствуют
9829	801461.92	1325480.51	данные отсутствуют	данные отсутствуют
9830	801487.9	1325477.49	данные отсутствуют	данные отсутствуют
9831	801510.32	1325483.55	данные отсутствуют	данные отсутствуют
9832	801522.98	1325484.84	данные отсутствуют	данные отсутствуют
9833	801541.23	1325585.14	данные отсутствуют	данные отсутствуют
9834	801539.42	1325585.08	данные отсутствуют	данные отсутствуют
9835	801536.93	1325585.08	данные отсутствуют	данные отсутствуют
9836	801358.54	1325554.23	данные отсутствуют	данные отсутствуют
9837	801346.2	1325550.4	данные отсутствуют	данные отсутствуют
9838	801331.45	1325542.98	данные отсутствуют	данные отсутствуют
9839	801325.88	1325540.33	данные отсутствуют	данные отсутствуют
9840	801021.82	1325526.45	данные отсутствуют	данные отсутствуют
9841	801010.42	1325526.15	данные отсутствуют	данные отсутствуют
Государственный регистратор			ФГИС ЕГРН	
полное наименование должности			подпись	
			инициалы, фамилия	

М.П.

Земельный участок				
(вид объекта недвижимости)				
Лист № ____ Раздела 4.2		Всего листов раздела 4.2 : ____		Всего разделов: ____
15.11.2021 № 99/2021/430783414				
Кадастровый номер:			02:17:000000:194(единое землепользование)	
Номер точки	Координаты, м		Описание закрепления на местности	Средняя квадратическая погрешность определения координат характерных точек границы части земельного участка, м
	X	Y		
1	2	3	4	5
9842	800994.07	1325523.81	данные отсутствуют	данные отсутствуют
9843	800978.33	1325518.81	данные отсутствуют	данные отсутствуют
9844	800968.14	1325518.17	данные отсутствуют	данные отсутствуют
9845	800953.84	1325522.36	данные отсутствуют	данные отсутствуют
9846	800937.62	1325525.48	данные отсутствуют	данные отсутствуют
9847	800921.11	1325525.88	данные отсутствуют	данные отсутствуют
9848	800903.96	1325524.85	данные отсутствуют	данные отсутствуют
9849	800890.74	1325523.17	данные отсутствуют	данные отсутствуют
9850	800876.52	1325530.53	данные отсутствуют	данные отсутствуют
9851	800860.92	1325535.92	данные отсутствуют	данные отсутствуют
9852	800846.37	1325538.71	данные отсутствуют	данные отсутствуют
9853	800635.24	1325544.06	данные отсутствуют	данные отсутствуют
9854	800605.88	1325552.71	данные отсутствуют	данные отсутствуют
9855	800585.94	1325561.82	данные отсутствуют	данные отсутствуют
9856	800561.48	1325572.17	данные отсутствуют	данные отсутствуют
9857	800546.53	1325577.13	данные отсутствуют	данные отсутствуют
9858	800508.03	1325583.75	данные отсутствуют	данные отсутствуют
Государственный регистратор			ФГИС ЕГРН	
полное наименование должности			подпись	
			инициалы, фамилия	

М.П.

Земельный участок				
(вид объекта недвижимости)				
Лист № ____ Раздела 4.2		Всего листов раздела 4.2 : ____		Всего разделов: ____
15.11.2021 № 99/2021/430783414				
Кадастровый номер:			02:17:000000:194(единое землепользование)	
Номер точки	Координаты, м		Описание закрепления на местности	Средняя квадратическая погрешность определения координат характерных точек границы части земельного участка, м
	X	Y		
1	2	3	4	5
9859	800496.46	1325586.99	данные отсутствуют	данные отсутствуют
9860	800481	1325592.8	данные отсутствуют	данные отсутствуют
9861	800448.53	1325600.18	данные отсутствуют	данные отсутствуют
9862	800418.74	1325605.36	данные отсутствуют	данные отсутствуют
9863	800402.28	1325606.76	данные отсутствуют	данные отсутствуют
9864	800387.73	1325605.73	данные отсутствуют	данные отсутствуют
9865	800366.48	1325602.66	данные отсутствуют	данные отсутствуют
9866	800333.14	1325599.47	данные отсутствуют	данные отсутствуют
9867	800306.83	1325603.85	данные отсутствуют	данные отсутствуют
9868	800293.97	1325607.49	данные отсутствуют	данные отсутствуют
9869	800280.2	1325610.37	данные отсутствуют	данные отсутствуют
9870	800260.2	1325613.09	данные отсутствуют	данные отсутствуют
9871	800218.19	1325615.09	данные отсутствуют	данные отсутствуют
9872	800197.14	1325614.74	данные отсутствуют	данные отсутствуют
9873	800184.64	1325614.61	данные отсутствуют	данные отсутствуют
9874	800168.15	1325615.4	данные отсутствуют	данные отсутствуют
9875	800151.75	1325613.47	данные отсутствуют	данные отсутствуют
Государственный регистратор			ФГИС ЕГРН	
полное наименование должности			подпись	
			инициалы, фамилия	

М.П.

Земельный участок				
(вид объекта недвижимости)				
Лист № ____ Раздела 4.2		Всего листов раздела 4.2 : ____		Всего разделов: ____
15.11.2021 № 99/2021/430783414				
Кадастровый номер:			02:17:000000:194(единое землепользование)	
Номер точки	Координаты, м		Описание закрепления на местности	Средняя квадратическая погрешность определения координат характерных точек границы части земельного участка, м
	X	Y		
1	2	3	4	5
9876	800135.89	1325608.86	данные отсутствуют	данные отсутствуют
9877	800121	1325601.71	данные отсутствуют	данные отсутствуют
9878	800109.2	1325593.59	данные отсутствуют	данные отсутствуют
9879	800087.71	1325584.85	данные отсутствуют	данные отсутствуют
9880	800077.02	1325582.49	данные отсутствуют	данные отсутствуют
9881	800064.65	1325586.88	данные отсутствуют	данные отсутствуют
9882	800048.64	1325590.91	данные отсутствуют	данные отсутствуют
9883	800032.18	1325592.26	данные отсутствуют	данные отсутствуют
9884	800015.72	1325590.88	данные отсутствуют	данные отсутствуют
9885	800004.27	1325592.68	данные отсутствуют	данные отсутствуют
9886	799987.86	1325594.5	данные отсутствуют	данные отсутствуют
9887	799971.37	1325593.59	данные отсутствуют	данные отсутствуют
9888	799958.41	1325593.64	данные отсутствуют	данные отсутствуют
9889	799942.72	1325600.37	данные отсутствуют	данные отсутствуют
9890	799926.69	1325604.31	данные отсутствуют	данные отсутствуют
9891	799874.86	1325608.9	данные отсутствуют	данные отсутствуют
9892	799844.23	1325612.93	данные отсутствуют	данные отсутствуют
Государственный регистратор			ФГИС ЕГРН	
полное наименование должности			подпись	
			инициалы, фамилия	

М.П.

Раздел 4.2

Выписка из Единого государственного реестра недвижимости об объекте недвижимости
Сведения о частях земельного участка

Земельный участок				
(вид объекта недвижимости)				
Лист № ____ Раздела 4.2		Всего листов раздела 4.2 : ____		Всего разделов: ____
15.11.2021 № 99/2021/430783414				
Кадастровый номер:			02:17:000000:194(единое землепользование)	
Номер точки	Координаты, м		Описание закрепления на местности	Средняя квадратическая погрешность определения координат характерных точек границы части земельного участка, м
	X	Y		
1	2	3	4	5
9893	799801.66	1325619.9	данные отсутствуют	данные отсутствуют
9894	799785.19	1325621.22	данные отсутствуют	данные отсутствуют
9895	799774.61	1325621.2	данные отсутствуют	данные отсутствуют
9896	799761.35	1325626.29	данные отсутствуют	данные отсутствуют
9897	799739.39	1325635.26	данные отсутствуют	данные отсутствуют
9898	799714.35	1325648.11	данные отсутствуют	данные отсутствуют
9899	799699.09	1325654.4	данные отсутствуют	данные отсутствуют
9900	799682.99	1325658.11	данные отсутствуют	данные отсутствуют
9901	799666.5	1325659.11	данные отсутствуют	данные отсутствуют
9902	799650.08	1325657.38	данные отсутствуют	данные отсутствуют
9903	799627.32	1325654.75	данные отсутствуют	данные отсутствуют
9904	799614.37	1325656.33	данные отсутствуют	данные отсутствуют
9905	799597.86	1325656.89	данные отсутствуют	данные отсутствуют
9906	799581.49	1325654.73	данные отсутствуют	данные отсутствуют
9907	799565.69	1325649.91	данные отсутствуют	данные отсутствуют
9908	799531.51	1325648.6	данные отсутствуют	данные отсутствуют
9909	799514.99	1325648.75	данные отсутствуют	данные отсутствуют
Государственный регистратор			ФГИС ЕГРН	
полное наименование должности			подпись	
			инициалы, фамилия	

М.П.

Земельный участок				
(вид объекта недвижимости)				
Лист № ____ Раздела 4.2		Всего листов раздела 4.2 : ____		Всего разделов: ____
15.11.2021 № 99/2021/430783414				
Кадастровый номер:			02:17:000000:194(единое землепользование)	
Номер точки	Координаты, м		Описание закрепления на местности	Средняя квадратическая погрешность определения координат характерных точек границы части земельного участка, м
	X	Y		
1	2	3	4	5
9910	799498.68	1325646.17	данные отсутствуют	данные отсутствуют
9911	799478.39	1325642.11	данные отсутствуют	данные отсутствуют
9912	799455.2	1325642.53	данные отсутствуют	данные отсутствуют
9913	799444	1325645.85	данные отсутствуют	данные отсутствуют
9914	799430.09	1325650.84	данные отсутствуют	данные отсутствуют
9915	799414.67	1325654.75	данные отсутствуют	данные отсутствуют
9916	799398.24	1325656.48	данные отсутствуют	данные отсутствуют
9917	799385.28	1325655.92	данные отсутствуют	данные отсутствуют
9918	799373.64	1325654.66	данные отсутствуют	данные отсутствуют
9919	799352.3	1325652.54	данные отсутствуют	данные отсутствуют
9920	799338.5	1325651.42	данные отсутствуют	данные отсутствуют
9921	799263.12	1325692.13	данные отсутствуют	данные отсутствуют
9922	799256.71	1325694.19	данные отсутствуют	данные отсутствуют
9923	799241.85	1325701.39	данные отсутствуют	данные отсутствуют
9924	799226	1325706.05	данные отсутствуют	данные отсутствуют
9925	799210.63	1325708.57	данные отсутствуют	данные отсутствуют
9926	799194.16	1325709.76	данные отсутствуют	данные отсутствуют
Государственный регистратор			ФГИС ЕГРН	
полное наименование должности			подпись	
			инициалы, фамилия	

М.П.

Земельный участок				
(вид объекта недвижимости)				
Лист № ____ Раздела 4.2		Всего листов раздела 4.2 : ____		Всего разделов: ____
15.11.2021 № 99/2021/430783414				
Кадастровый номер:			02:17:000000:194(единое землепользование)	
Номер точки	Координаты, м		Описание закрепления на местности	Средняя квадратическая погрешность определения координат характерных точек границы части земельного участка, м
	X	Y		
1	2	3	4	5
9927	799177.72	1325708.23	данные отсутствуют	данные отсутствуют
9928	799161.75	1325704.02	данные отсутствуют	данные отсутствуют
9929	799148.37	1325698.78	данные отсутствуют	данные отсутствуют
9930	799119.51	1325693.27	данные отсутствуют	данные отсутствуют
9931	799099.84	1325690.66	данные отсутствуют	данные отсутствуют
9932	799082.67	1325689.87	данные отсутствуют	данные отсутствуют
9933	799066.25	1325688.12	данные отсутствуют	данные отсутствуют
9934	799050.34	1325683.68	данные отсутствуют	данные отсутствуют
9935	799035.38	1325676.69	данные отсутствуют	данные отсутствуют
9936	799021.91	1325673.75	данные отсутствуют	данные отсутствуют
9937	799008.22	1325679.18	данные отсутствуют	данные отсутствуют
9938	798992.42	1325683.98	данные отсутствуют	данные отсутствуют
9939	798989.44	1325684.46	данные отсутствуют	данные отсутствуют
9940	799205.98	1325607.94	данные отсутствуют	данные отсутствуют
9941	799214.91	1325597.47	данные отсутствуют	данные отсутствуют
9942	799222.47	1325595.05	данные отсутствуют	данные отсутствуют
9943	799235.26	1325591.53	данные отсутствуют	данные отсутствуют
Государственный регистратор			ФГИС ЕГРН	
полное наименование должности			подпись	
			инициалы, фамилия	

М.П.

Земельный участок				
(вид объекта недвижимости)				
Лист № ____ Раздела 4.2		Всего листов раздела 4.2 : ____		Всего разделов: ____
15.11.2021 № 99/2021/430783414				
Кадастровый номер:			02:17:000000:194(единое землепользование)	
Номер точки	Координаты, м		Описание закрепления на местности	Средняя квадратическая погрешность определения координат характерных точек границы части земельного участка, м
	X	Y		
1	2	3	4	5
9944	799249.49	1325590.48	данные отсутствуют	данные отсутствуют
9945	799250.94	1325586.5	данные отсутствуют	данные отсутствуют
9946	799350.07	1325550.18	данные отсутствуют	данные отсутствуют
9947	799356.66	1325550.55	данные отсутствуют	данные отсутствуют
9948	799361.6	1325548.61	данные отсутствуют	данные отсутствуют
9949	799368.12	1325547.84	данные отсутствуют	данные отсутствуют
9950	799451.33	1325539.57	данные отсутствуют	данные отсутствуют
9951	799453.39	1325542.55	данные отсутствуют	данные отсутствуют
9952	799463.47	1325542.37	данные отсутствуют	данные отсутствуют
9953	799551.9	1325546.32	данные отсутствуют	данные отсутствуют
9954	799563.01	1325545.3	данные отсутствуют	данные отсутствуют
9955	799565.01	1325544.23	данные отсутствуют	данные отсутствуют
9956	799605.19	1325559	данные отсутствуют	данные отсутствуют
9957	799605.21	1325559	данные отсутствуют	данные отсутствуют
9958	799635.64	1325540.74	данные отсутствуют	данные отсутствуют
9959	799643.1	1325541	данные отсутствуют	данные отсутствуют
9960	799650.54	1325555.08	данные отсутствуют	данные отсутствуют
Государственный регистратор			ФГИС ЕГРН	
полное наименование должности			подпись	
			инициалы, фамилия	

М.П.

Раздел 4.2

Выписка из Единого государственного реестра недвижимости об объекте недвижимости
Сведения о частях земельного участка

Земельный участок				
(вид объекта недвижимости)				
Лист № ____ Раздела 4.2		Всего листов раздела 4.2 : ____		Всего разделов: ____
15.11.2021 № 99/2021/430783414				
Кадастровый номер:			02:17:000000:194(единое землепользование)	
Номер точки	Координаты, м		Описание закрепления на местности	Средняя квадратическая погрешность определения координат характерных точек границы части земельного участка, м
	X	Y		
1	2	3	4	5
9961	799668.71	1325559.13	данные отсутствуют	данные отсутствуют
9962	799683.65	1325551.47	данные отсутствуют	данные отсутствуют
9963	799773.89	1325518.69	данные отсутствуют	данные отсутствуют
9964	799785.49	1325521.22	данные отсутствуют	данные отсутствуют
9965	799829.62	1325513.99	данные отсутствуют	данные отсутствуют
9966	799864.19	1325509.44	данные отсутствуют	данные отсутствуют
9967	799910.94	1325505.56	данные отсутствуют	данные отсутствуют
9968	799911.92	1325503.78	данные отсутствуют	данные отсутствуют
9969	799910.23	1325497.28	данные отсутствуют	данные отсутствуют
9970	799906.36	1325490.84	данные отсутствуют	данные отсутствуют
9971	799908.93	1325488.97	данные отсутствуют	данные отсутствуют
9972	799927.57	1325488.13	данные отсутствуют	данные отсутствуют
9973	799928.59	1325493.37	данные отсутствуют	данные отсутствуют
9974	799937.01	1325495.96	данные отсутствуют	данные отсутствуют
9975	799937.35	1325495.79	данные отсутствуют	данные отсутствуют
9976	799969.78	1325485.57	данные отсутствуют	данные отсутствуют
9977	799985.09	1325494.54	данные отсутствуют	данные отсутствуют
Государственный регистратор			ФГИС ЕГРН	
полное наименование должности			подпись	
			инициалы, фамилия	

М.П.

Земельный участок				
(вид объекта недвижимости)				
Лист № ____ Раздела 4.2		Всего листов раздела 4.2: ____		Всего разделов: ____
15.11.2021 № 99/2021/430783414				
Кадастровый номер:			02:17:000000:194(единое землепользование)	
Номер точки	Координаты, м		Описание закрепления на местности	Средняя квадратическая погрешность определения координат характерных точек границы части земельного участка, м
	X	Y		
1	2	3	4	5
9978	799999.5	1325490.46	данные отсутствуют	данные отсутствуют
9979	800010.21	1325487.24	данные отсутствуют	данные отсутствуют
9980	800016.54	1325485.2	данные отсутствуют	данные отсутствуют
9981	800032.29	1325492.26	данные отсутствуют	данные отсутствуют
9982	800039.57	1325489.77	данные отсутствуют	данные отсутствуют
9983	800045.46	1325481.31	данные отсутствуют	данные отсутствуют
9984	800051.3	1325478.12	данные отсутствуют	данные отсутствуют
9985	800078.69	1325480.73	данные отсутствуют	данные отсутствуют
9986	800081.08	1325481.28	данные отсутствуют	данные отсутствуют
9987	800083	1325481.14	данные отсутствуют	данные отсутствуют
9988	800112.6	1325487.92	данные отсутствуют	данные отсутствуют
9989	800112.94	1325488.08	данные отсутствуют	данные отсутствуют
9990	800113.44	1325488.21	данные отсутствуют	данные отсутствуют
9991	800115.63	1325488.78	данные отсутствуют	данные отсутствуют
9992	800149.15	1325497.52	данные отсутствуют	данные отсутствуют
9993	800171.61	1325515.46	данные отсутствуют	данные отсутствуют
9994	800184.92	1325511.4	данные отсутствуют	данные отсутствуют
Государственный регистратор			ФГИС ЕГРН	
полное наименование должности			подпись	
			инициалы, фамилия	

М.П.

Земельный участок				
(вид объекта недвижимости)				
Лист № ____ Раздела 4.2		Всего листов раздела 4.2: ____		Всего разделов: ____
15.11.2021 № 99/2021/430783414				
Кадастровый номер:			02:17:000000:194(единое землепользование)	
Номер точки	Координаты, м		Описание закрепления на местности	Средняя квадратическая погрешность определения координат характерных точек границы части земельного участка, м
	X	Y		
1	2	3	4	5
9995	800199.68	1325514.77	данные отсутствуют	данные отсутствуют
9996	800214.61	1325515.15	данные отсутствуют	данные отсутствуют
9997	800246.72	1325514	данные отсутствуют	данные отсутствуют
9998	800266.72	1325511.28	данные отсутствуют	данные отсутствуют
9999	800279.5	1325507.66	данные отсутствуют	данные отсутствуют
10000	800300.16	1325501.79	данные отсутствуют	данные отсутствуют
10001	800321.56	1325497.66	данные отсутствуют	данные отсутствуют
10002	800342.67	1325499.92	данные отсутствуют	данные отсутствуют
10003	800378.41	1325503.34	данные отсутствуют	данные отсутствуют
10004	800402.05	1325506.76	данные отсутствуют	данные отсутствуют
10005	800426.86	1325502.56	данные отсутствуют	данные отсутствуют
10006	800453.67	1325496.61	данные отсутствуют	данные отсутствуют
10007	800470.63	1325484.82	данные отсутствуют	данные отсутствуют
10008	800479.85	1325482.46	данные отсутствуют	данные отсутствуют
10009	800491.87	1325485.06	данные отсутствуют	данные отсутствуют
10010	800522.65	1325480.02	данные отсутствуют	данные отсутствуют
10011	800544.39	1325470.86	данные отсутствуют	данные отсутствуют
Государственный регистратор			ФГИС ЕГРН	
полное наименование должности			подпись	
			инициалы, фамилия	

М.П.

Земельный участок				
(вид объекта недвижимости)				
Лист № ____ Раздела 4.2		Всего листов раздела 4.2 : ____		Всего разделов: ____
15.11.2021 № 99/2021/430783414				
Кадастровый номер:			02:17:000000:194(единое землепользование)	
Номер точки	Координаты, м		Описание закрепления на местности	Средняя квадратическая погрешность определения координат характерных точек границы части земельного участка, м
	X	Y		
1	2	3	4	5
10012	800547.06	1325469.64	данные отсутствуют	данные отсутствуют
10013	800563.08	1325462.32	данные отсутствуют	данные отсутствуют
10014	800570.79	1325458.8	данные отсутствуют	данные отсутствуют
10015	800632.31	1325440.67	данные отсутствуют	данные отсутствуют
10016	800683.23	1325431.14	данные отсутствуют	данные отсутствуют
10017	800705.55	1325427.68	данные отсутствуют	данные отсутствуют
10018	800721.21	1325432.85	данные отсутствуют	данные отсутствуют
10019	800728.88	1325433.33	данные отсутствуют	данные отсутствуют
10020	800746.46	1325434.42	данные отсутствуют	данные отсутствуют
10021	800762.65	1325435.43	данные отсутствуют	данные отсутствуют
10022	800773.04	1325439.32	данные отсутствуют	данные отсутствуют
10023	800791.59	1325443.6	данные отсутствуют	данные отсутствуют
10024	800816.61	1325442.6	данные отсутствуют	данные отсутствуют
10025	800825.5	1325440.98	данные отсутствуют	данные отсутствуют
10026	800832.01	1325448	данные отсутствуют	данные отсутствуют
10027	801012.51	1325423.59	данные отсутствуют	данные отсутствуют
10028	801016.38	1325426.33	данные отсутствуют	данные отсутствуют
Государственный регистратор			ФГИС ЕГРН	
полное наименование должности			подпись	
			инициалы, фамилия	

М.П.

Раздел 4.2

Выписка из Единого государственного реестра недвижимости об объекте недвижимости
Сведения о частях земельного участка

Земельный участок				
(вид объекта недвижимости)				
Лист № ____ Раздела 4.2		Всего листов раздела 4.2 : ____		Всего разделов: ____
15.11.2021 № 99/2021/430783414				
Кадастровый номер:			02:17:000000:194(единое землепользование)	
Номер точки	Координаты, м		Описание закрепления на местности	Средняя квадратическая погрешность определения координат характерных точек границы части земельного участка, м
	X	Y		
1	2	3	4	5
10029	801028.92	1325425	данные отсутствуют	данные отсутствуют
10030	801039.91	1325422.56	данные отсутствуют	данные отсутствуют
10031	801049.13	1325429.55	данные отсутствуют	данные отсутствуют
10032	801057.23	1325427.49	данные отсутствуют	данные отсутствуют
10033	801072.94	1325419.92	данные отсутствуют	данные отсутствуют
10034	801085.35	1325416.45	данные отсутствуют	данные отсутствуют
10035	801208.41	1325417.43	данные отсутствуют	данные отсутствуют
10036	801211.24	1325417.84	данные отсутствуют	данные отсутствуют
10037	801215.65	1325416.75	данные отсутствуют	данные отсутствуют
10038	801247.42	1325413.72	данные отсутствуют	данные отсутствуют
10039	801250.96	1325414.59	данные отсутствуют	данные отсутствуют
10040	801261.84	1325416.56	данные отсутствуют	данные отсутствуют
10041	801265.81	1325416.07	данные отсутствуют	данные отсутствуют
10042	801299.98	1325427.01	данные отсутствуют	данные отсутствуют
10043	801079.92	1325414.87	данные отсутствуют	данные отсутствуют
10043	801079.92	1325414.87	данные отсутствуют	данные отсутствуют
10044	801071.76	1325417.16	данные отсутствуют	данные отсутствуют
Государственный регистратор			ФГИС ЕГРН	
полное наименование должности			подпись	
			инициалы, фамилия	

М.П.

Земельный участок				
(вид объекта недвижимости)				
Лист № ____ Раздела 4.2		Всего листов раздела 4.2 : ____		Всего разделов: ____
15.11.2021 № 99/2021/430783414				
Кадастровый номер:			02:17:000000:194(единое землепользование)	
Номер точки	Координаты, м		Описание закрепления на местности	Средняя квадратическая погрешность определения координат характерных точек границы части земельного участка, м
	X	Y		
1	2	3	4	5
10045	801056.07	1325424.72	данные отсутствуют	данные отсутствуют
10046	801049.15	1325426.45	данные отсутствуют	данные отсутствуют
10047	801039.98	1325419.47	данные отсутствуют	данные отсутствуют
10048	801028.35	1325422.06	данные отсутствуют	данные отсутствуют
10049	801016.64	1325423.29	данные отсутствуют	данные отсутствуют
10050	801015.69	1325422.61	данные отсутствуют	данные отсутствуют
10051	795068.51	1326267.96	данные отсутствуют	данные отсутствуют
10052	795084	1326262.23	данные отсутствуют	данные отсутствуют
10053	795100.22	1326259.13	данные отсутствуют	данные отсутствуют
10054	795116.74	1326258.73	данные отсутствуют	данные отсутствуют
10055	795132.64	1326260.63	данные отсутствуют	данные отсутствуют
10056	795143.25	1326260.33	данные отсутствуют	данные отсутствуют
10057	795159.67	1326261.09	данные отсутствуют	данные отсутствуют
10058	795173.43	1326262.73	данные отсутствуют	данные отсутствуют
10059	795188.38	1326265.15	данные отсутствуют	данные отсутствуют
10060	795203.51	1326258.54	данные отсутствуют	данные отсутствуют
10061	795219.52	1326254.5	данные отсутствуют	данные отсутствуют
Государственный регистратор			ФГИС ЕГРН	
полное наименование должности			подпись	
			инициалы, фамилия	

М.П.

Земельный участок				
(вид объекта недвижимости)				
Лист № ____ Раздела 4.2		Всего листов раздела 4.2 : ____		Всего разделов: ____
15.11.2021 № 99/2021/430783414				
Кадастровый номер:			02:17:000000:194(единое землепользование)	
Номер точки	Координаты, м		Описание закрепления на местности	Средняя квадратическая погрешность определения координат характерных точек границы части земельного участка, м
	X	Y		
1	2	3	4	5
10062	795230.1	1326253.32	данные отсутствуют	данные отсутствуют
10063	795243.72	1326251.28	данные отсутствуют	данные отсутствуют
10064	795255.65	1326250.59	данные отсутствуют	данные отсутствуют
10065	795272.14	1326251.54	данные отсутствуют	данные отсутствуют
10066	795288.25	1326255.19	данные отсутствуют	данные отсутствуют
10067	795306.54	1326261.03	данные отсутствуют	данные отсутствуют
10068	795322.55	1326265.09	данные отсутствуют	данные отсутствуют
10069	795334.08	1326264.26	данные отсутствуют	данные отсутствуют
10070	795352.68	1326263	данные отсутствуют	данные отсутствуют
10071	795364.67	1326260.76	данные отсутствуют	данные отсутствуют
10072	795375.2	1326257.41	данные отсутствуют	данные отсутствуют
10073	795386.4	1326255.04	данные отсутствуют	данные отсутствуют
10074	795399.76	1326253.01	данные отсутствуют	данные отсутствуют
10075	795414.53	1326251.88	данные отсутствуют	данные отсутствуют
10076	795425.21	1326250.99	данные отсутствуют	данные отсутствуют
10077	795441.29	1326249.92	данные отсутствуют	данные отсутствуют
10078	795455.83	1326250.85	данные отсутствуют	данные отсутствуют
Государственный регистратор			ФГИС ЕГРН	
полное наименование должности			подпись	
			инициалы, фамилия	

М.П.

Земельный участок				
(вид объекта недвижимости)				
Лист № ____ Раздела 4.2		Всего листов раздела 4.2 : ____		Всего разделов: ____
15.11.2021 № 99/2021/430783414				
Кадастровый номер:			02:17:000000:194(единое землепользование)	
Номер точки	Координаты, м		Описание закрепления на местности	Средняя квадратическая погрешность определения координат характерных точек границы части земельного участка, м
	X	Y		
1	2	3	4	5
10079	795473.52	1326253.62	данные отсутствуют	данные отсутствуют
10080	795489.29	1326258.52	данные отсутствуют	данные отсутствуют
10081	795501.05	1326262.96	данные отсутствуют	данные отсутствуют
10082	795518.74	1326268.62	данные отсутствуют	данные отсутствуют
10083	795533.79	1326271.85	данные отсутствуют	данные отсутствуют
10084	795544.01	1326273.45	данные отсутствуют	данные отсутствуют
10085	795557.23	1326270.56	данные отсутствуют	данные отсутствуют
10086	795567.7	1326257.79	данные отсутствуют	данные отсутствуют
10087	795580.79	1326245.57	данные отсутствуют	данные отсутствуют
10088	795590.54	1326236.31	данные отсутствуют	данные отсутствуют
10089	795595.11	1326221.09	данные отсутствуют	данные отсутствуют
10090	795602.08	1326206.12	данные отсутствуют	данные отсутствуют
10091	795609.1	1326195.47	данные отсутствуют	данные отсутствуют
10092	795622.13	1326178.19	данные отсутствуют	данные отсутствуют
10093	795633.12	1326165.87	данные отсутствуют	данные отсутствуют
10094	795646	1326155.53	данные отсутствуют	данные отсутствуют
10095	795654.8	1326150.23	данные отсутствуют	данные отсутствуют
Государственный регистратор			ФГИС ЕГРН	
полное наименование должности			подпись	
			инициалы, фамилия	

М.П.

Раздел 4.2

Выписка из Единого государственного реестра недвижимости об объекте недвижимости
Сведения о частях земельного участка

Земельный участок				
(вид объекта недвижимости)				
Лист № ____ Раздела 4.2		Всего листов раздела 4.2 : ____		Всего разделов: ____
15.11.2021 № 99/2021/430783414				
Кадастровый номер:			02:17:000000:194(единое землепользование)	
Номер точки	Координаты, м		Описание закрепления на местности	Средняя квадратическая погрешность определения координат характерных точек границы части земельного участка, м
	X	Y		
1	2	3	4	5
10096	795666.22	1326144.12	данные отсутствуют	данные отсутствуют
10097	795681.37	1326137.55	данные отсутствуют	данные отсутствуют
10098	795697.4	1326133.58	данные отсутствуют	данные отсутствуют
10099	795715.4	1326130.9	данные отсутствуют	данные отсутствуют
10100	795730.17	1326128.05	данные отсутствуют	данные отсутствуют
10101	795745.16	1326124.84	данные отсутствуют	данные отсутствуют
10102	795759.27	1326118.53	данные отсутствуют	данные отсутствуют
10103	795775.15	1326114.02	данные отсутствуют	данные отсутствуют
10104	795791.57	1326112.17	данные отсутствуют	данные отсутствуют
10105	795808.06	1326113.06	данные отсутствуют	данные отсутствуют
10106	795828	1326117.33	данные отсутствуют	данные отсутствуют
10107	795843.69	1326122.49	данные отсутствуют	данные отсутствуют
10108	795858.32	1326130.16	данные отсутствуют	данные отсутствуют
10109	795866.7	1326136.11	данные отсутствуют	данные отсутствуют
10110	795878.16	1326145.17	данные отсутствуют	данные отсутствуют
10111	795891.27	1326144.8	данные отсутствуют	данные отсутствуют
10112	795907.71	1326143.2	данные отсутствуют	данные отсутствуют
Государственный регистратор			ФГИС ЕГРН	
полное наименование должности			подпись	
			инициалы, фамилия	

М.П.

Земельный участок				
(вид объекта недвижимости)				
Лист № ____ Раздела 4.2		Всего листов раздела 4.2 : ____		Всего разделов: ____
15.11.2021 № 99/2021/430783414				
Кадастровый номер:			02:17:000000:194(единое землепользование)	
Номер точки	Координаты, м		Описание закрепления на местности	Средняя квадратическая погрешность определения координат характерных точек границы части земельного участка, м
	X	Y		
1	2	3	4	5
10113	795924.19	1326144.33	данные отсутствуют	данные отсутствуют
10114	795939.45	1326147.89	данные отсутствуют	данные отсутствуют
10115	795949.17	1326151.34	данные отсутствуют	данные отсутствуют
10116	795963.87	1326158.87	данные отсутствуют	данные отсутствуют
10117	795977.63	1326168.26	данные отсутствуют	данные отсутствуют
10118	795992.78	1326172.03	данные отсутствуют	данные отсутствуют
10119	796018.33	1326180.54	данные отсутствуют	данные отсутствуют
10120	796045.16	1326189.39	данные отсутствуют	данные отсутствуют
10121	796063.59	1326193.58	данные отсутствуют	данные отсутствуют
10122	796076.6	1326184.43	данные отсутствуют	данные отсутствуют
10123	796091.33	1326176.96	данные отсутствуют	данные отсутствуют
10124	796107.09	1326172.01	данные отсутствуют	данные отсутствуют
10125	796123.44	1326169.73	данные отсутствуют	данные отсутствуют
10126	796142.19	1326167.8	данные отсутствуют	данные отсутствуют
10127	796158.28	1326164.05	данные отсутствуют	данные отсутствуют
10128	796174.76	1326163.01	данные отсутствуют	данные отсутствуют
10129	796189.07	1326163.22	данные отсутствуют	данные отсутствуют
Государственный регистратор			ФГИС ЕГРН	
полное наименование должности			подпись	
			инициалы, фамилия	

М.П.

Земельный участок				
(вид объекта недвижимости)				
Лист № ____ Раздела 4.2		Всего листов раздела 4.2 : ____		Всего разделов: ____
15.11.2021 № 99/2021/430783414				
Кадастровый номер:			02:17:000000:194(единое землепользование)	
Номер точки	Координаты, м		Описание закрепления на местности	Средняя квадратическая погрешность определения координат характерных точек границы части земельного участка, м
	X	Y		
1	2	3	4	5
10130	796203.09	1326154.5	данные отсутствуют	данные отсутствуют
10131	796213.34	1326149.42	данные отсутствуют	данные отсутствуют
10132	796228.7	1326143.35	данные отсутствуют	данные отсутствуют
10133	796241.2	1326140.42	данные отсутствуют	данные отсутствуют
10134	796260.94	1326135.68	данные отсутствуют	данные отсутствуют
10135	796271.6	1326133.5	данные отсутствуют	данные отсутствуют
10136	796286.43	1326126.22	данные отсутствуют	данные отсутствуют
10137	796302.25	1326121.48	данные отсутствуют	данные отсутствуют
10138	796318.63	1326119.4	данные отсутствуют	данные отсутствуют
10139	796333.86	1326119.91	данные отсутствуют	данные отсутствуют
10140	796344.09	1326117.6	данные отсутствуют	данные отсутствуют
10141	796360.12	1326113.62	данные отсутствуют	данные отсутствуют
10142	796374.36	1326110.11	данные отсутствуют	данные отсутствуют
10143	796390.13	1326105.17	данные отсутствуют	данные отсутствуют
10144	796406.48	1326102.9	данные отсутствуют	данные отсутствуют
10145	796417.93	1326101.37	данные отсутствуют	данные отсутствуют
10146	796434.42	1326100.59	данные отсутствуют	данные отсутствуют
Государственный регистратор			ФГИС ЕГРН	
полное наименование должности			подпись	
			инициалы, фамилия	

М.П.

Земельный участок				
(вид объекта недвижимости)				
Лист № ____ Раздела 4.2		Всего листов раздела 4.2 : ____		Всего разделов: ____
15.11.2021 № 99/2021/430783414				
Кадастровый номер:			02:17:000000:194(единое землепользование)	
Номер точки	Координаты, м		Описание закрепления на местности	Средняя квадратическая погрешность определения координат характерных точек границы части земельного участка, м
	X	Y		
1	2	3	4	5
10147	796447.42	1326100.93	данные отсутствуют	данные отсутствуют
10148	796463.88	1326099.61	данные отсутствуют	данные отсутствуют
10149	796480.34	1326101.02	данные отсутствуют	данные отсутствуют
10150	796491.71	1326103.64	данные отсутствуют	данные отсутствуют
10151	796508.28	1326108.49	данные отсутствуют	данные отсутствуют
10152	796525.36	1326102.26	данные отсутствуют	данные отсутствуют
10153	796541.43	1326098.45	данные отсутствуют	данные отсутствуют
10154	796557.91	1326097.34	данные отсутствуют	данные отсутствуют
10155	796570.27	1326097.75	данные отсутствуют	данные отсутствуют
10156	796586.51	1326089.56	данные отсутствуют	данные отсутствуют
10157	796602.32	1326084.77	данные отсутствуют	данные отсутствуют
10158	796618.7	1326082.66	данные отсутствуют	данные отсутствуют
10159	796631.61	1326082.9	данные отсутствуют	данные отсутствуют
10160	796642.66	1326082.81	данные отсутствуют	данные отсутствуют
10161	796658.65	1326078.68	данные отсутствуют	данные отсутствуют
10162	796671.6	1326076.51	данные отсутствуют	данные отсутствуют
10163	796686.57	1326075.14	данные отсутствуют	данные отсутствуют
Государственный регистратор			ФГИС ЕГРН	
полное наименование должности			подпись	
			инициалы, фамилия	

М.П.

Раздел 4.2

Выписка из Единого государственного реестра недвижимости об объекте недвижимости
Сведения о частях земельного участка

Земельный участок				
(вид объекта недвижимости)				
Лист № ____ Раздела 4.2		Всего листов раздела 4.2 : ____		Всего разделов: ____
15.11.2021 № 99/2021/430783414				
Кадастровый номер:			02:17:000000:194(единое землепользование)	
Номер точки	Координаты, м		Описание закрепления на местности	Средняя квадратическая погрешность определения координат характерных точек границы части земельного участка, м
	X	Y		
1	2	3	4	5
10164	796716.47	1326072.11	данные отсутствуют	данные отсутствуют
10165	796730.5	1326063.38	данные отсутствуют	данные отсутствуют
10166	796746.23	1326054.4	данные отсутствуют	данные отсутствуют
10167	796761.41	1326047.89	данные отсутствуют	данные отсутствуют
10168	796772.54	1326044.58	данные отсутствуют	данные отсутствуют
10169	796785.02	1326041.83	данные отсутствуют	данные отсутствуют
10170	796802.12	1326039.19	данные отсутствуют	данные отсутствуют
10171	796812.18	1326038.16	данные отсутствуют	данные отсутствуют
10172	796831.22	1326038	данные отсутствуют	данные отсутствуют
10173	796843.01	1326033.61	данные отсутствуют	данные отсутствуют
10174	796858.82	1326028.85	данные отсутствуют	данные отсутствуют
10175	796875.21	1326026.75	данные отсутствуют	данные отсутствуют
10176	796899.99	1326026.29	данные отсутствуют	данные отсутствуют
10177	796916.01	1326025.41	данные отсутствуют	данные отсутствуют
10178	796932.31	1326022.74	данные отсутствуют	данные отсутствуют
10179	796948.82	1326022.78	данные отсутствуют	данные отсутствуют
10180	796965.11	1326025.55	данные отсутствуют	данные отсутствуют
Государственный регистратор			ФГИС ЕГРН	
полное наименование должности			подпись	
			инициалы, фамилия	

М.П.

Земельный участок				
(вид объекта недвижимости)				
Лист № ____ Раздела 4.2		Всего листов раздела 4.2 : ____		Всего разделов: ____
15.11.2021 № 99/2021/430783414				
Кадастровый номер:			02:17:000000:194(единое землепользование)	
Номер точки	Координаты, м		Описание закрепления на местности	Средняя квадратическая погрешность определения координат характерных точек границы части земельного участка, м
	X	Y		
1	2	3	4	5
10181	796976.88	1326029.35	данные отсутствуют	данные отсутствуют
10182	796993.7	1326035.96	данные отсутствуют	данные отсутствуют
10183	797008.39	1326034.24	данные отсутствуют	данные отсутствуют
10184	797024.89	1326033.62	данные отсутствуют	данные отсутствуют
10185	797047.77	1326036.41	данные отсутствуют	данные отсутствуют
10186	797063.87	1326040.09	данные отсутствуют	данные отсутствуют
10187	797079.15	1326046.37	данные отсутствуют	данные отсутствуют
10188	797095.43	1326047.99	данные отсутствуют	данные отсутствуют
10189	797112.98	1326046.49	данные отсутствуют	данные отсутствуют
10190	797129.46	1326047.5	данные отсутствуют	данные отсутствуют
10191	797139.67	1326049.52	данные отсутствуют	данные отсутствуют
10192	797160.19	1326053.83	данные отсутствуют	данные отсутствуют
10193	797174.5	1326057.43	данные отсутствуют	данные отсутствуют
10194	797190.98	1326058.05	данные отсутствуют	данные отсутствуют
10195	797203.99	1326059.31	данные отсутствуют	данные отсутствуют
10196	797220.24	1326062.25	данные отсутствуют	данные отсутствуют
10197	797235.79	1326067.83	данные отсутствуют	данные отсутствуют
Государственный регистратор			ФГИС ЕГРН	
полное наименование должности			подпись	
			инициалы, фамилия	

М.П.

Земельный участок				
(вид объекта недвижимости)				
Лист № ____ Раздела 4.2		Всего листов раздела 4.2 : ____		Всего разделов: ____
15.11.2021 № 99/2021/430783414				
Кадастровый номер:			02:17:000000:194(единое землепользование)	
Номер точки	Координаты, м		Описание закрепления на местности	Средняя квадратическая погрешность определения координат характерных точек границы части земельного участка, м
	X	Y		
1	2	3	4	5
10198	797252.85	1326070.56	данные отсутствуют	данные отсутствуют
10199	797269.3	1326072.08	данные отсутствуют	данные отсутствуют
10200	797285.27	1326076.28	данные отсутствуют	данные отсутствуют
10201	797302.96	1326078.61	данные отсутствуют	данные отсутствуют
10202	797319.09	1326082.18	данные отсутствуют	данные отсутствуют
10203	797334.41	1326088.35	данные отсутствуют	данные отсутствуют
10204	797348.5	1326096.96	данные отсутствуют	данные отсутствуют
10205	797360.49	1326107.34	данные отсутствуют	данные отсутствуют
10206	797203.5	1326163.72	данные отсутствуют	данные отсутствуют
10207	797201.54	1326162.94	данные отсутствуют	данные отсутствуют
10208	797194.35	1326158.84	данные отсутствуют	данные отсутствуют
10209	797181.34	1326157.58	данные отсутствуют	данные отсутствуют
10210	797164.52	1326161.31	данные отсутствуют	данные отсутствуют
10211	797157.01	1326156.98	данные отсутствуют	данные отсутствуют
10212	797143.04	1326152.35	данные отсутствуют	данные отсутствуют
10213	797128.16	1326149.76	данные отсутствуют	данные отсутствуют
10214	797115.15	1326146.47	данные отсутствуют	данные отсутствуют
Государственный регистратор			ФГИС ЕГРН	
полное наименование должности			подпись	
			инициалы, фамилия	

М.П.

Земельный участок				
(вид объекта недвижимости)				
Лист № ____ Раздела 4.2		Всего листов раздела 4.2 : ____		Всего разделов: ____
15.11.2021 № 99/2021/430783414				
Кадастровый номер:			02:17:000000:194(единое землепользование)	
Номер точки	Координаты, м		Описание закрепления на местности	Средняя квадратическая погрешность определения координат характерных точек границы части земельного участка, м
	X	Y		
1	2	3	4	5
10215	797107.27	1326147.3	данные отсутствуют	данные отсутствуют
10216	797105.32	1326146.65	данные отсутствуют	данные отсутствуют
10217	797105.29	1326146.65	данные отсутствуют	данные отсутствуют
10218	797105.27	1326146.65	данные отсутствуют	данные отсутствуют
10219	797099.36	1326147.88	данные отсутствуют	данные отсутствуют
10220	797099.24	1326147.92	данные отсутствуют	данные отсутствуют
10221	797088.01	1326148.41	данные отсутствуют	данные отсутствуют
10222	797067.45	1326147.77	данные отсутствуют	данные отсутствуют
10223	797048.38	1326143.31	данные отсутствуют	данные отсутствуют
10224	797033.64	1326135.41	данные отсутствуют	данные отсутствуют
10225	797020.4	1326133.52	данные отсутствуют	данные отсутствуют
10226	797009.61	1326136.69	данные отсутствуют	данные отсутствуют
10227	797001.18	1326136.9	данные отсутствуют	данные отсутствуют
10228	796991.2	1326141.9	данные отсутствуют	данные отсутствуют
10229	796980.05	1326141.9	данные отсутствуют	данные отсутствуют
10230	796967.74	1326140.69	данные отсутствуют	данные отсутствуют
10231	796957.12	1326129.03	данные отсутствуют	данные отсутствуют
Государственный регистратор			ФГИС ЕГРН	
полное наименование должности			подпись	
			инициалы, фамилия	

М.П.

Раздел 4.2

Выписка из Единого государственного реестра недвижимости об объекте недвижимости
Сведения о частях земельного участка

Земельный участок				
(вид объекта недвижимости)				
Лист № ____ Раздела 4.2		Всего листов раздела 4.2 : ____		Всего разделов: ____
15.11.2021 № 99/2021/430783414				
Кадастровый номер:			02:17:000000:194(единое землепользование)	
Номер точки	Координаты, м		Описание закрепления на местности	Средняя квадратическая погрешность определения координат характерных точек границы части земельного участка, м
	X	Y		
1	2	3	4	5
10232	796940.3	1326122.42	данные отсутствуют	данные отсутствуют
10233	796927.56	1326125.61	данные отсутствуют	данные отсутствуют
10234	796919.91	1326133.7	данные отсутствуют	данные отсутствуют
10235	796916.68	1326134.38	данные отсутствуют	данные отсутствуют
10236	796901.67	1326126.28	данные отсутствуют	данные отсутствуют
10237	796879.67	1326126.65	данные отсутствуют	данные отсутствуют
10238	796870.31	1326133.38	данные отсутствуют	данные отсутствуют
10239	796859.37	1326144.32	данные отсутствуют	данные отсутствуют
10240	796831.36	1326138	данные отсутствуют	данные отсутствуют
10241	796817.38	1326138.02	данные отсутствуют	данные отсутствуют
10242	796800.28	1326140.66	данные отсутствуют	данные отсутствуют
10243	796793.11	1326142.73	данные отсутствуют	данные отсутствуют
10244	796787	1326149.26	данные отсутствуют	данные отсутствуют
10245	796776.12	1326152.37	данные отсутствуют	данные отсутствуют
10246	796767.85	1326162.52	данные отсутствуют	данные отсутствуют
10247	796765.93	1326177.16	данные отсутствуют	данные отсутствуют
10248	796763.08	1326182.86	данные отсутствуют	данные отсутствуют
Государственный регистратор			ФГИС ЕГРН	
полное наименование должности			подпись	
			инициалы, фамилия	

М.П.

Земельный участок				
(вид объекта недвижимости)				
Лист № ____ Раздела 4.2		Всего листов раздела 4.2 : ____		Всего разделов: ____
15.11.2021 № 99/2021/430783414				
Кадастровый номер:			02:17:000000:194(единое землепользование)	
Номер точки	Координаты, м		Описание закрепления на местности	Средняя квадратическая погрешность определения координат характерных точек границы части земельного участка, м
	X	Y		
1	2	3	4	5
10249	796758.89	1326185.48	данные отсутствуют	данные отсутствуют
10250	796749.18	1326184.88	данные отсутствуют	данные отсутствуют
10251	796729.87	1326182.3	данные отсутствуют	данные отсутствуют
10252	796727.2	1326181.53	данные отсутствуют	данные отсутствуют
10253	796711.44	1326170.62	данные отсутствуют	данные отсутствуют
10254	796693.98	1326175.48	данные отсутствуют	данные отсутствуют
10255	796688.13	1326175.13	данные отсутствуют	данные отсутствуют
10256	796675.6	1326177.23	данные отсутствуют	данные отсутствуют
10257	796664.13	1326182.33	данные отсутствуют	данные отсутствуют
10258	796647.07	1326184.85	данные отсутствуют	данные отсутствуют
10259	796635.62	1326183.58	данные отсутствуют	данные отсутствуют
10260	796628.88	1326183.02	данные отсутствуют	данные отсутствуют
10261	796627.6	1326182.32	данные отсутствуют	данные отсутствуют
10262	796627.58	1326182.31	данные отсутствуют	данные отсутствуют
10263	796621.37	1326180.76	данные отсутствуют	данные отсутствуют
10264	796614.22	1326180.13	данные отсутствуют	данные отсутствуют
10265	796614.18	1326180.14	данные отсутствуют	данные отсутствуют
Государственный регистратор			ФГИС ЕГРН	
полное наименование должности			подпись	
			инициалы, фамилия	

М.П.

Раздел 4.2

Выписка из Единого государственного реестра недвижимости об объекте недвижимости
Сведения о частях земельного участка

Земельный участок				
(вид объекта недвижимости)				
Лист № ____ Раздела 4.2		Всего листов раздела 4.2 : ____		Всего разделов: ____
15.11.2021 № 99/2021/430783414				
Кадастровый номер:			02:17:000000:194(единое землепользование)	
Номер точки	Координаты, м		Описание закрепления на местности	Средняя квадратическая погрешность определения координат характерных точек границы части земельного участка, м
	X	Y		
1	2	3	4	5
10266	796603.95	1326184.8	данные отсутствуют	данные отсутствуют
10267	796603.93	1326184.81	данные отсутствуют	данные отсутствуют
10268	796598.95	1326188.7	данные отсутствуют	данные отсутствуют
10269	796578.77	1326186.86	данные отсутствуют	данные отсутствуют
10270	796565.31	1326197.64	данные отсутствуют	данные отсутствуют
10271	796556.37	1326197.33	данные отсутствуют	данные отсутствуют
10272	796547.63	1326208.21	данные отсутствуют	данные отсутствуют
10273	796547.07	1326209.53	данные отсутствуют	данные отсутствуют
10274	796524.19	1326214.43	данные отсутствуют	данные отсутствуют
10275	796504.17	1326208.98	данные отсутствуют	данные отсутствуют
10276	796488.92	1326206.72	данные отсутствуют	данные отсутствуют
10277	796485.6	1326205.39	данные отсутствуют	данные отсутствуют
10278	796472.81	1326200.11	данные отсутствуют	данные отсутствуют
10279	796443.39	1326176.03	данные отсутствуют	данные отсутствуют
10280	796400.07	1326194.99	данные отсутствуют	данные отсутствуют
10281	796364.87	1326184.16	данные отсутствуют	данные отсутствуют
10282	796347.09	1326199.56	данные отсутствуют	данные отсутствуют
Государственный регистратор			ФГИС ЕГРН	
полное наименование должности			подпись	
			инициалы, фамилия	

М.П.

Земельный участок				
(вид объекта недвижимости)				
Лист № ____ Раздела 4.2		Всего листов раздела 4.2 : ____		Всего разделов: ____
15.11.2021 № 99/2021/430783414				
Кадастровый номер:			02:17:000000:194(единое землепользование)	
Номер точки	Координаты, м		Описание закрепления на местности	Средняя квадратическая погрешность определения координат характерных точек границы части земельного участка, м
	X	Y		
1	2	3	4	5
10283	796346.49	1326199.69	данные отсутствуют	данные отсутствуют
10284	796346.47	1326199.7	данные отсутствуют	данные отсутствуют
10285	796346.45	1326199.72	данные отсутствуют	данные отсутствуют
10286	796343.36	1326202.8	данные отсутствуют	данные отсутствуют
10287	796329.75	1326214.6	данные отсутствуют	данные отсутствуют
10288	796316.11	1326215.19	данные отсутствуют	данные отсутствуют
10289	796316.07	1326215.2	данные отсутствуют	данные отсутствуют
10290	796302.41	1326222.64	данные отсутствуют	данные отсутствуют
10291	796302.39	1326222.67	данные отсутствуют	данные отсутствуют
10292	796296.21	1326231.23	данные отсутствуют	данные отсутствуют
10293	796292.2	1326232.93	данные отсутствуют	данные отсутствуют
10294	796286.1	1326232.46	данные отсутствуют	данные отсутствуют
10295	796274.87	1326235.38	данные отсутствуют	данные отсутствуют
10296	796266.17	1326237.64	данные отсутствуют	данные отсутствуют
10297	796257.66	1326239.06	данные отсутствуют	данные отсутствуют
10298	796248.74	1326243.47	данные отсутствуют	данные отсутствуют
10299	796246.54	1326248.2	данные отсутствуют	данные отсутствуют
Государственный регистратор			ФГИС ЕГРН	
полное наименование должности			подпись	
			инициалы, фамилия	

М.П.

Раздел 4.2

Выписка из Единого государственного реестра недвижимости об объекте недвижимости
Сведения о частях земельного участка

Земельный участок				
(вид объекта недвижимости)				
Лист № ____ Раздела 4.2		Всего листов раздела 4.2 : ____		Всего разделов: ____
15.11.2021 № 99/2021/430783414				
Кадастровый номер:			02:17:000000:194(единое землепользование)	
Номер точки	Координаты, м		Описание закрепления на местности	Средняя квадратическая погрешность определения координат характерных точек границы части земельного участка, м
	X	Y		
1	2	3	4	5
10300	796243.86	1326252.26	данные отсутствуют	данные отсутствуют
10301	796242.4	1326260.2	данные отсутствуют	данные отсутствуют
10302	796240.7	1326267.94	данные отсутствуют	данные отсутствуют
10303	796240.55	1326268.16	данные отсутствуют	данные отсутствуют
10304	796236.69	1326273.68	данные отсутствуют	данные отсутствуют
10305	796236.06	1326274.53	данные отсутствуют	данные отсутствуют
10306	796234.49	1326275.87	данные отсутствуют	данные отсутствуют
10307	796227.69	1326276.41	данные отсутствуют	данные отсутствуют
10308	796218.87	1326283.12	данные отсутствуют	данные отсутствуют
10309	796211.53	1326290.45	данные отсутствуют	данные отсутствуют
10310	796202.71	1326296.07	данные отсутствуют	данные отсутствуют
10311	796195.03	1326298.82	данные отсутствуют	данные отсутствуют
10312	796191.29	1326295.16	данные отсутствуют	данные отсутствуют
10313	796189	1326282.49	данные отсутствуют	данные отсутствуют
10314	796186.57	1326271.3	данные отсутствуют	данные отсутствуют
10315	796182.78	1326264.72	данные отсутствуют	данные отсутствуют
10316	796178.37	1326263.32	данные отсутствуют	данные отсутствуют
Государственный регистратор			ФГИС ЕГРН	
полное наименование должности			подпись	
			инициалы, фамилия	

М.П.

Земельный участок				
(вид объекта недвижимости)				
Лист № ____ Раздела 4.2		Всего листов раздела 4.2 : ____		Всего разделов: ____
15.11.2021 № 99/2021/430783414				
Кадастровый номер:			02:17:000000:194(единое землепользование)	
Номер точки	Координаты, м		Описание закрепления на местности	Средняя квадратическая погрешность определения координат характерных точек границы части земельного участка, м
	X	Y		
1	2	3	4	5
10317	796172.83	1326262.99	данные отсутствуют	данные отсутствуют
10318	796171.01	1326263.93	данные отсутствуют	данные отсутствуют
10319	796167.81	1326269.06	данные отсутствуют	данные отсутствуют
10320	796165.91	1326271.53	данные отсутствуют	данные отсутствуют
10321	796152.57	1326276.38	данные отсутствуют	данные отсутствуют
10322	796146.68	1326273.91	данные отсутствуют	данные отсутствуют
10323	796136.42	1326269.18	данные отсутствуют	данные отсутствуют
10324	796129.05	1326269.57	данные отсутствуют	данные отсутствуют
10325	796119.03	1326276.95	данные отсутствуют	данные отсутствуют
10326	796110.81	1326285.5	данные отсутствуют	данные отсутствуют
10327	796099.27	1326298.95	данные отсутствуют	данные отсутствуют
10328	796092.18	1326302.9	данные отсутствуют	данные отсутствуют
10329	796075.54	1326298.85	данные отсутствуют	данные отсутствуют
10330	796018.35	1326285.85	данные отсутствуют	данные отсутствуют
10331	795986.86	1326275.46	данные отсутствуют	данные отсутствуют
10332	795961.17	1326266.9	данные отсутствуют	данные отсутствуют
10333	795942.67	1326266.9	данные отсутствуют	данные отсутствуют
Государственный регистратор			ФГИС ЕГРН	
полное наименование должности			подпись	
			инициалы, фамилия	

М.П.

Земельный участок				
(вид объекта недвижимости)				
Лист № ____ Раздела 4.2		Всего листов раздела 4.2 : ____		Всего разделов: ____
15.11.2021 № 99/2021/430783414				
Кадастровый номер:			02:17:000000:194(единое землепользование)	
Номер точки	Координаты, м		Описание закрепления на местности	Средняя квадратическая погрешность определения координат характерных точек границы части земельного участка, м
	X	Y		
1	2	3	4	5
10334	795924.49	1326259.74	данные отсутствуют	данные отсутствуют
10335	795911.1	1326243.81	данные отсутствуют	данные отсутствуют
10336	795909.15	1326243.19	данные отсутствуют	данные отсутствуют
10337	795900.86	1326246.17	данные отсутствуют	данные отсутствуют
10338	795897.44	1326257.05	данные отсутствуют	данные отсутствуют
10339	795889.4	1326264.51	данные отсутствуют	данные отсутствуют
10340	795877.16	1326268.1	данные отсутствуют	данные отсутствуют
10341	795864.97	1326263.22	данные отсутствуют	данные отсутствуют
10342	795851.08	1326254.06	данные отсутствуют	данные отсутствуют
10343	795842.13	1326243.21	данные отсутствуют	данные отсутствуют
10344	795817.09	1326224.36	данные отсутствуют	данные отсутствуют
10345	795804.71	1326214.58	данные отсутствуют	данные отсутствуют
10346	795794.48	1326212.13	данные отсутствуют	данные отсутствуют
10347	795787.98	1326215.21	данные отсутствуют	данные отсутствуют
10348	795779.32	1326221.62	данные отсутствуют	данные отсутствуют
10349	795764.79	1326229.05	данные отсутствуют	данные отсутствуют
10350	795749.08	1326226.25	данные отсутствуют	данные отсутствуют
Государственный регистратор			ФГИС ЕГРН	
полное наименование должности			подпись	
			инициалы, фамилия	

М.П.

Земельный участок				
(вид объекта недвижимости)				
Лист № ____ Раздела 4.2		Всего листов раздела 4.2 : ____		Всего разделов: ____
15.11.2021 № 99/2021/430783414				
Кадастровый номер:			02:17:000000:194(единое землепользование)	
Номер точки	Координаты, м		Описание закрепления на местности	Средняя квадратическая погрешность определения координат характерных точек границы части земельного участка, м
	X	Y		
1	2	3	4	5
10351	795732.2	1326229.5	данные отсутствуют	данные отсутствуют
10352	795713.39	1326232.29	данные отсутствуют	данные отсутствуют
10353	795701.97	1326238.4	данные отсутствуют	данные отсутствуют
10354	795688.94	1326255.68	данные отсутствуют	данные отсутствуют
10355	795681.47	1326282.62	данные отсутствуют	данные отсутствуют
10356	795675.58	1326299.08	данные отсутствуют	данные отсутствуют
10357	795661.92	1326306.45	данные отсутствуют	данные отсутствуют
10358	795651.83	1326315.95	данные отсутствуют	данные отсутствуют
10359	795649.82	1326322.82	данные отсутствуют	данные отсутствуют
10360	795639.54	1326327.35	данные отсутствуют	данные отсутствуют
10361	795630.24	1326340.83	данные отсутствуют	данные отсутствуют
10362	795618.85	1326355.63	данные отсутствуют	данные отсутствуют
10363	795611.18	1326360.75	данные отсутствуют	данные отсутствуют
10364	795602.62	1326367.48	данные отсутствуют	данные отсутствуют
10365	795590.43	1326367.85	данные отсутствуют	данные отсутствуют
10366	795580.76	1326374.97	данные отсутствуют	данные отсутствуют
10367	795573.52	1326387.24	данные отсутствуют	данные отсутствуют
Государственный регистратор			ФГИС ЕГРН	
полное наименование должности			подпись	
			инициалы, фамилия	

М.П.

Раздел 4.2

Выписка из Единого государственного реестра недвижимости об объекте недвижимости
Сведения о частях земельного участка

Земельный участок				
(вид объекта недвижимости)				
Лист № ____ Раздела 4.2		Всего листов раздела 4.2 : ____		Всего разделов: ____
15.11.2021 № 99/2021/430783414				
Кадастровый номер:			02:17:000000:194(единое землепользование)	
Номер точки	Координаты, м		Описание закрепления на местности	Средняя квадратическая погрешность определения координат характерных точек границы части земельного участка, м
	X	Y		
1	2	3	4	5
10368	795572.34	1326389.94	данные отсутствуют	данные отсутствуют
10369	795559.12	1326388.92	данные отсутствуют	данные отсутствуют
10370	795558.28	1326382.78	данные отсутствуют	данные отсутствуют
10371	795554.14	1326378.64	данные отсутствуют	данные отсутствуют
10372	795547.9	1326376.68	данные отсутствуют	данные отсутствуют
10373	795542.07	1326375.1	данные отсутствуют	данные отсутствуют
10374	795522.24	1326375.3	данные отсутствуют	данные отсутствуют
10375	795520.36	1326375.3	данные отсутствуют	данные отсутствуют
10376	795510.41	1326371.43	данные отсутствуют	данные отсутствуют
10377	795506.94	1326368.18	данные отсутствуют	данные отсутствуют
10378	795499.94	1326366.84	данные отсутствуют	данные отсутствуют
10379	795497.23	1326366.98	данные отсутствуют	данные отсутствуют
10380	795441.78	1326349.96	данные отсутствуют	данные отсутствуют
10381	795434.39	1326350.57	данные отсутствуют	данные отсутствуют
10382	795426.57	1326351.44	данные отсутствуют	данные отсутствуют
10383	795420.55	1326350.12	данные отсутствуют	данные отсутствуют
10384	795420.53	1326350.12	данные отсутствуют	данные отсутствуют
Государственный регистратор			ФГИС ЕГРН	
полное наименование должности			подпись	
			инициалы, фамилия	

М.П.

Земельный участок				
(вид объекта недвижимости)				
Лист № ____ Раздела 4.2		Всего листов раздела 4.2 : ____		Всего разделов: ____
15.11.2021 № 99/2021/430783414				
Кадастровый номер:			02:17:000000:194(единое землепользование)	
Номер точки	Координаты, м		Описание закрепления на местности	Средняя квадратическая погрешность определения координат характерных точек границы части земельного участка, м
	X	Y		
1	2	3	4	5
10385	795420.51	1326350.12	данные отсутствуют	данные отсутствуют
10386	795414.92	1326351.37	данные отсутствуют	данные отсутствуют
10387	795414.9	1326351.38	данные отсутствуют	данные отсутствуют
10388	795413.74	1326352.04	данные отсутствуют	данные отсутствуют
10389	795407.55	1326352.98	данные отсутствуют	данные отсутствуют
10390	795404.42	1326351.99	данные отсутствуют	данные отсутствуют
10391	795404.4	1326351.99	данные отсутствуют	данные отсутствуют
10392	795398.82	1326351.06	данные отсутствуют	данные отсутствуют
10393	795398.8	1326351.06	данные отсутствуют	данные отсутствуют
10394	795393.22	1326351.67	данные отсутствуют	данные отсутствуют
10395	795393.19	1326351.68	данные отсутствуют	данные отсутствуют
10396	795393.16	1326351.7	данные отсутствуют	данные отсутствуют
10397	795390.05	1326355.43	данные отсутствуют	данные отсутствуют
10398	795387.22	1326358.27	данные отсутствуют	данные отсутствуют
10399	795374.78	1326360.6	данные отсутствуют	данные отсутствуют
10400	795352.23	1326349.33	данные отсутствуют	данные отсутствуют
10401	795303.13	1326366.86	данные отсутствуют	данные отсутствуют
Государственный регистратор			ФГИС ЕГРН	
полное наименование должности			подпись	
			инициалы, фамилия	

М.П.

Земельный участок				
(вид объекта недвижимости)				
Лист № ____ Раздела 4.2		Всего листов раздела 4.2 : ____		Всего разделов: ____
15.11.2021 № 99/2021/430783414				
Кадастровый номер:			02:17:000000:194(единое землепользование)	
Номер точки	Координаты, м		Описание закрепления на местности	Средняя квадратическая погрешность определения координат характерных точек границы части земельного участка, м
	X	Y		
1	2	3	4	5
10402	795297.58	1326363.84	данные отсутствуют	данные отсутствуют
10403	795290.08	1326359.67	данные отсутствуют	данные отсутствуют
10404	795284.28	1326359.67	данные отсутствуют	данные отсутствуют
10405	795273.53	1326359.04	данные отсутствуют	данные отсутствуют
10406	795266.32	1326356.63	данные отсутствуют	данные отсутствуют
10407	795258.18	1326350.56	данные отсутствуют	данные отсутствуют
10408	795255.02	1326350.64	данные отсутствуют	данные отсутствуют
10409	795250.58	1326351.91	данные отсутствуют	данные отсутствуют
10410	795246.94	1326352.51	данные отсутствуют	данные отсутствуют
10411	795235.88	1326353.15	данные отсутствуют	данные отсутствуют
10412	795227.91	1326361.79	данные отсутствуют	данные отсутствуют
10413	795223.91	1326367.29	данные отсутствуют	данные отсутствуют
10414	795215.91	1326372.09	данные отсутствуют	данные отсутствуют
10415	795209.1	1326372.8	данные отсутствуют	данные отсутствуют
10416	795206.99	1326373.03	данные отсутствуют	данные отсутствуют
10417	795204.09	1326373.33	данные отсутствуют	данные отсутствуют
10418	795193.88	1326372.73	данные отсутствуют	данные отсутствуют
Государственный регистратор			ФГИС ЕГРН	
полное наименование должности			подпись	
			инициалы, фамилия	

М.П.

Земельный участок				
(вид объекта недвижимости)				
Лист № ____ Раздела 4.2		Всего листов раздела 4.2 : ____		Всего разделов: ____
15.11.2021 № 99/2021/430783414				
Кадастровый номер:			02:17:000000:194(единое землепользование)	
Номер точки	Координаты, м		Описание закрепления на местности	Средняя квадратическая погрешность определения координат характерных точек границы части земельного участка, м
	X	Y		
1	2	3	4	5
10419	795187.87	1326368.13	данные отсутствуют	данные отсутствуют
10420	795181.86	1326368.14	данные отсутствуют	данные отсутствуют
10421	795174	1326368.74	данные отсутствуют	данные отсутствуют
10422	795164.95	1326363.65	данные отсутствуют	данные отсутствуют
10423	795154.76	1326360.97	данные отсутствуют	данные отсутствуют
10424	795141.55	1326360.32	данные отсутствуют	данные отсутствуют
10425	795128.08	1326360.96	данные отсутствуют	данные отсутствуют
10426	795110.85	1326358.56	данные отсутствуют	данные отсутствуют
10427	795104.58	1326361.49	данные отсутствуют	данные отсутствуют
10428	795093.33	1326366.79	данные отсутствуют	данные отсутствуют
10429	795087.24	1326370.44	данные отсутствуют	данные отсутствуют
10430	795077.34	1326371.06	данные отсутствуют	данные отсутствуют
10431	795056.11	1326371.77	данные отсутствуют	данные отсутствуют
10432	795047.59	1326374.07	данные отсутствуют	данные отсутствуют
10433	795042.57	1326377.83	данные отсутствуют	данные отсутствуют
10434	795037.81	1326379.94	данные отсутствуют	данные отсутствуют
10435	795036.53	1326381.66	данные отсутствуют	данные отсутствуют
Государственный регистратор			ФГИС ЕГРН	
полное наименование должности			подпись	
			инициалы, фамилия	

М.П.

Раздел 4.2

Выписка из Единого государственного реестра недвижимости об объекте недвижимости
Сведения о частях земельного участка

Земельный участок				
(вид объекта недвижимости)				
Лист № ____ Раздела 4.2		Всего листов раздела 4.2 : ____		Всего разделов: ____
15.11.2021 № 99/2021/430783414				
Кадастровый номер:			02:17:000000:194(единое землепользование)	
Номер точки	Координаты, м		Описание закрепления на местности	Средняя квадратическая погрешность определения координат характерных точек границы части земельного участка, м
	X	Y		
1	2	3	4	5
10436	795030.01	1326382.86	данные отсутствуют	данные отсутствуют
10437	795025.97	1326384.01	данные отсутствуют	данные отсутствуют
10438	795021.77	1326382.96	данные отсутствуют	данные отсутствуют
10439	795014.22	1326376.36	данные отсутствуют	данные отсутствуют
10440	795005.93	1326373.81	данные отсутствуют	данные отсутствуют
10441	794991.09	1326366.06	данные отсутствуют	данные отсутствуют
10442	794979.78	1326360.65	данные отсутствуют	данные отсутствуют
10443	794971.08	1326360.86	данные отсутствуют	данные отсутствуют
10444	794960.77	1326366	данные отсутствуют	данные отсутствуют
10445	794947.56	1326370.66	данные отсутствуют	данные отсутствуют
10446	794938.09	1326375.95	данные отсутствуют	данные отсутствуют
10447	794934.66	1326378.1	данные отсутствуют	данные отсутствуют
10448	794924.76	1326386.25	данные отсутствуют	данные отсутствуют
10449	794919	1326394.56	данные отсутствуют	данные отсутствуют
10450	794912.04	1326402.14	данные отсутствуют	данные отсутствуют
10451	794911.45	1326407.46	данные отсутствуют	данные отсутствуют
10452	794906.11	1326414.57	данные отсутствуют	данные отсутствуют
Государственный регистратор			ФГИС ЕГРН	
полное наименование должности			подпись	
			инициалы, фамилия	

М.П.

Земельный участок				
(вид объекта недвижимости)				
Лист № ____ Раздела 4.2		Всего листов раздела 4.2 : ____		Всего разделов: ____
15.11.2021 № 99/2021/430783414				
Кадастровый номер:			02:17:000000:194(единое землепользование)	
Номер точки	Координаты, м		Описание закрепления на местности	Средняя квадратическая погрешность определения координат характерных точек границы части земельного участка, м
	X	Y		
1	2	3	4	5
10453	794899.69	1326419.09	данные отсутствуют	данные отсутствуют
10454	794888.64	1326428.83	данные отсутствуют	данные отсутствуют
10455	794882.44	1326433.9	данные отсутствуют	данные отсутствуют
10456	794875.76	1326431.12	данные отсутствуют	данные отсутствуют
10457	794869.81	1326428.48	данные отсутствуют	данные отсутствуют
10458	794863.42	1326426.46	данные отсутствуют	данные отсутствуют
10459	794858.13	1326427.78	данные отсутствуют	данные отсутствуют
10460	794847.14	1326431.02	данные отсутствуют	данные отсутствуют
10461	794843.01	1326431.85	данные отсутствуют	данные отсутствуют
10462	794839.83	1326431.09	данные отсутствуют	данные отсутствуют
10463	794839.81	1326431.09	данные отсутствуют	данные отсутствуют
10464	794839.78	1326431.1	данные отсутствуют	данные отсутствуют
10465	794839.11	1326431.38	данные отсутствуют	данные отсутствуют
10466	794836.47	1326430.39	данные отсутствуют	данные отсутствуют
10467	794834.48	1326430.9	данные отсутствуют	данные отсутствуют
10468	794829.43	1326435.97	данные отсутствуют	данные отсутствуют
10469	794825.76	1326438.4	данные отсутствуют	данные отсутствуют
Государственный регистратор			ФГИС ЕГРН	
полное наименование должности			подпись	
			инициалы, фамилия	

М.П.

Земельный участок				
(вид объекта недвижимости)				
Лист № ____ Раздела 4.2		Всего листов раздела 4.2 : ____		Всего разделов: ____
15.11.2021 № 99/2021/430783414				
Кадастровый номер:			02:17:000000:194(единое землепользование)	
Номер точки	Координаты, м		Описание закрепления на местности	Средняя квадратическая погрешность определения координат характерных точек границы части земельного участка, м
	X	Y		
1	2	3	4	5
10470	794818.04	1326442.57	данные отсутствуют	данные отсутствуют
10471	794813.32	1326441.51	данные отсутствуют	данные отсутствуют
10472	794810.11	1326439.44	данные отсутствуют	данные отсутствуют
10473	794803.55	1326439.11	данные отсутствуют	данные отсутствуют
10474	794798.66	1326442.37	данные отсутствуют	данные отсутствуют
10475	794793.24	1326439.66	данные отсутствуют	данные отсутствуют
10476	794784.29	1326434.87	данные отсутствуют	данные отсутствуют
10477	794777.31	1326435.51	данные отсутствуют	данные отсутствуют
10478	794763.47	1326434.22	данные отсутствуют	данные отсутствуют
10479	794745.87	1326431.62	данные отсутствуют	данные отсутствуют
10480	794728.49	1326429.68	данные отсутствуют	данные отсутствуют
10481	794716.09	1326425.79	данные отсутствуют	данные отсутствуют
10482	794709.47	1326424.47	данные отсутствуют	данные отсутствуют
10483	794698.83	1326423.58	данные отсутствуют	данные отсутствуют
10484	794695.61	1326426.15	данные отсутствуют	данные отсутствуют
10485	794682.18	1326435.74	данные отсутствуют	данные отсутствуют
10486	794676.25	1326438.12	данные отсутствуют	данные отсутствуют
Государственный регистратор			ФГИС ЕГРН	
полное наименование должности			подпись	
			инициалы, фамилия	

М.П.

Земельный участок				
(вид объекта недвижимости)				
Лист № ____ Раздела 4.2		Всего листов раздела 4.2 : ____		Всего разделов: ____
15.11.2021 № 99/2021/430783414				
Кадастровый номер:			02:17:000000:194(единое землепользование)	
Номер точки	Координаты, м		Описание закрепления на местности	Средняя квадратическая погрешность определения координат характерных точек границы части земельного участка, м
	X	Y		
1	2	3	4	5
10487	794669.3	1326438.12	данные отсутствуют	данные отсутствуют
10488	794665.97	1326436.84	данные отсутствуют	данные отсутствуют
10489	794656.33	1326438.12	данные отсутствуют	данные отсутствуют
10490	794651.6	1326438.12	данные отсутствуют	данные отсутствуют
10491	794641.1	1326435.15	данные отсутствуют	данные отсутствуют
10492	794628.6	1326443.2	данные отсутствуют	данные отсутствуют
10493	794622.7	1326456.34	данные отсутствуют	данные отсутствуют
10494	794605.42	1326472.89	данные отсутствуют	данные отсутствуют
10495	794596.54	1326471.35	данные отсутствуют	данные отсутствуют
10496	794573.87	1326475.44	данные отсутствуют	данные отсутствуют
10497	794558.84	1326482.96	данные отсутствуют	данные отсутствуют
10498	794554.53	1326485.28	данные отсутствуют	данные отсутствуют
10499	794547.1	1326489.71	данные отсутствуют	данные отсутствуют
10500	794541.03	1326494.86	данные отсутствуют	данные отсутствуют
10501	794536.26	1326495.71	данные отсутствуют	данные отсутствуют
10502	794531.62	1326498.62	данные отсутствуют	данные отсутствуют
10503	794525.15	1326498.03	данные отсутствуют	данные отсутствуют
Государственный регистратор			ФГИС ЕГРН	
полное наименование должности			подпись	
			инициалы, фамилия	

М.П.

Раздел 4.2

Выписка из Единого государственного реестра недвижимости об объекте недвижимости
Сведения о частях земельного участка

Земельный участок				
(вид объекта недвижимости)				
Лист № ____ Раздела 4.2		Всего листов раздела 4.2 : ____		Всего разделов: ____
15.11.2021 № 99/2021/430783414				
Кадастровый номер:			02:17:000000:194(единое землепользование)	
Номер точки	Координаты, м		Описание закрепления на местности	Средняя квадратическая погрешность определения координат характерных точек границы части земельного участка, м
	X	Y		
1	2	3	4	5
10504	794518.1	1326497.63	данные отсутствуют	данные отсутствуют
10505	794513.13	1326500.56	данные отсутствуют	данные отсутствуют
10506	794509.63	1326504.1	данные отсутствуют	данные отсутствуют
10507	794506.77	1326508.27	данные отсутствуют	данные отсутствуют
10508	794492.21	1326511.64	данные отсутствуют	данные отсутствуют
10509	794481.9	1326511.07	данные отсутствуют	данные отсутствуют
10510	794475.47	1326507.78	данные отсутствуют	данные отсутствуют
10511	794471.45	1326507.78	данные отсутствуют	данные отсутствуют
10512	794466.64	1326505.2	данные отсутствуют	данные отсутствуют
10513	794460.39	1326505.12	данные отсутствуют	данные отсутствуют
10514	794450.28	1326515.33	данные отсутствуют	данные отсутствуют
10515	794442.57	1326529.49	данные отсутствуют	данные отсутствуют
10516	794432.67	1326541.44	данные отсутствуют	данные отсутствуют
10517	794428.09	1326550.61	данные отсутствуют	данные отсутствуют
10518	794427.25	1326552.42	данные отсутствуют	данные отсутствуют
10519	794415.46	1326563.45	данные отсутствуют	данные отсутствуют
10520	794410.79	1326563.45	данные отсутствуют	данные отсутствуют
Государственный регистратор			ФГИС ЕГРН	
полное наименование должности			подпись	
			инициалы, фамилия	

М.П.

Земельный участок				
(вид объекта недвижимости)				
Лист № ____ Раздела 4.2		Всего листов раздела 4.2 : ____		Всего разделов: ____
15.11.2021 № 99/2021/430783414				
Кадастровый номер:			02:17:000000:194(единое землепользование)	
Номер точки	Координаты, м		Описание закрепления на местности	Средняя квадратическая погрешность определения координат характерных точек границы части земельного участка, м
	X	Y		
1	2	3	4	5
10521	794397.88	1326562.81	данные отсутствуют	данные отсутствуют
10522	794375.21	1326560.21	данные отсутствуют	данные отсутствуют
10523	794355.23	1326557.12	данные отсутствуют	данные отсутствуют
10524	794341.27	1326563.86	данные отсутствуют	данные отсутствуют
10525	794336.14	1326573.47	данные отсутствуют	данные отсутствуют
10526	794327.06	1326585.15	данные отсутствуют	данные отсутствуют
10527	794320.23	1326595.08	данные отсутствуют	данные отсутствуют
10528	794308.21	1326600.15	данные отсутствуют	данные отсутствуют
10529	794295.52	1326607.93	данные отсутствуют	данные отсутствуют
10530	794294.42	1326612.34	данные отсутствуют	данные отсутствуют
10531	794291.95	1326613.84	данные отсутствуют	данные отсутствуют
10532	794289.3	1326613.59	данные отсутствуют	данные отсутствуют
10533	794280.91	1326614.82	данные отсутствуют	данные отсутствуют
10534	794276.11	1326620.18	данные отсутствуют	данные отсутствуют
10535	794275.55	1326625.67	данные отсутствуют	данные отсутствуют
10536	794280.49	1326640.14	данные отсутствуют	данные отсутствуют
10537	794283.6	1326647.29	данные отсутствуют	данные отсутствуют
Государственный регистратор			ФГИС ЕГРН	
полное наименование должности			подпись	
			инициалы, фамилия	

М.П.

Раздел 4.2

Выписка из Единого государственного реестра недвижимости об объекте недвижимости
Сведения о частях земельного участка

Земельный участок				
(вид объекта недвижимости)				
Лист № ____ Раздела 4.2		Всего листов раздела 4.2 : ____		Всего разделов: ____
15.11.2021 № 99/2021/430783414				
Кадастровый номер:			02:17:000000:194(единое землепользование)	
Номер точки	Координаты, м		Описание закрепления на местности	Средняя квадратическая погрешность определения координат характерных точек границы части земельного участка, м
	X	Y		
1	2	3	4	5
10538	794283.9	1326654.35	данные отсутствуют	данные отсутствуют
10539	794283.9	1326661.43	данные отсутствуют	данные отсутствуют
10540	794283.64	1326666.2	данные отсутствуют	данные отсутствуют
10541	794276.6	1326670.71	данные отсутствуют	данные отсутствуют
10542	794269.52	1326673.08	данные отсутствуют	данные отсутствуют
10543	794262.93	1326679.83	данные отсутствуют	данные отсутствуют
10544	794260.23	1326685.6	данные отсутствуют	данные отсутствуют
10545	794258	1326692.62	данные отсутствуют	данные отсутствуют
10546	794254.56	1326699.5	данные отсутствуют	данные отсутствуют
10547	794250.05	1326700.76	данные отсутствуют	данные отсутствуют
10548	794240.33	1326698.54	данные отсутствуют	данные отсутствуют
10549	794232.03	1326698.58	данные отсутствуют	данные отсутствуют
10550	794105.91	1326637.71	данные отсутствуют	данные отсутствуют
10551	794111.87	1326632.4	данные отсутствуют	данные отсутствуют
10552	794123.48	1326623.73	данные отсутствуют	данные отсутствуют
10553	794134.36	1326617.38	данные отсутствуют	данные отсутствуют
10554	794144.41	1326612.33	данные отсутствуют	данные отсутствуют
Государственный регистратор			ФГИС ЕГРН	
полное наименование должности			подпись	
			инициалы, фамилия	

М.П.

Земельный участок				
(вид объекта недвижимости)				
Лист № ____ Раздела 4.2		Всего листов раздела 4.2 : ____		Всего разделов: ____
15.11.2021 № 99/2021/430783414				
Кадастровый номер:			02:17:000000:194(единое землепользование)	
Номер точки	Координаты, м		Описание закрепления на местности	Средняя квадратическая погрешность определения координат характерных точек границы части земельного участка, м
	X	Y		
1	2	3	4	5
10555	794159.73	1326606.15	данные отсутствуют	данные отсутствуют
10556	794175.86	1326602.59	данные отсутствуют	данные отсутствуют
10557	794182.16	1326585.92	данные отсутствуют	данные отсутствуют
10558	794189.08	1326570.92	данные отсутствуют	данные отсутствуют
10559	794198.38	1326557.27	данные отсутствуют	данные отсутствуют
10560	794206.41	1326548.11	данные отсутствуют	данные отсутствуют
10561	794218.41	1326536.76	данные отсутствуют	данные отсутствуют
10562	794232.11	1326527.53	данные отсутствуют	данные отсутствуют
10563	794257.24	1326509.64	данные отсутствуют	данные отсутствуют
10564	794267.31	1326496.55	данные отсутствуют	данные отсутствуют
10565	794279.4	1326485.3	данные отсутствуют	данные отсутствуют
10566	794293.17	1326476.19	данные отсутствуют	данные отсутствуют
10567	794311.75	1326467.07	данные отсутствуют	данные отсутствуют
10568	794327.17	1326461.14	данные отсутствуют	данные отсутствуют
10569	794343.35	1326457.83	данные отсутствуют	данные отсутствуют
10570	794359.85	1326457.23	данные отсутствуют	данные отсутствуют
10571	794371.52	1326453.71	данные отсутствуют	данные отсутствуют
Государственный регистратор			ФГИС ЕГРН	
полное наименование должности			подпись	
			инициалы, фамилия	

М.П.

Раздел 4.2

Выписка из Единого государственного реестра недвижимости об объекте недвижимости
Сведения о частях земельного участка

Земельный участок				
(вид объекта недвижимости)				
Лист № ____ Раздела 4.2		Всего листов раздела 4.2 : ____		Всего разделов: ____
15.11.2021 № 99/2021/430783414				
Кадастровый номер:			02:17:000000:194(единое землепользование)	
Номер точки	Координаты, м		Описание закрепления на местности	Средняя квадратическая погрешность определения координат характерных точек границы части земельного участка, м
	X	Y		
1	2	3	4	5
10572	794376.12	1326448.49	данные отсутствуют	данные отсутствуют
10573	794620.69	1326337.49	данные отсутствуют	данные отсутствуют
10574	794633.5	1326335.44	данные отсутствуют	данные отсутствуют
10574	794633.5	1326335.44	данные отсутствуют	данные отсутствуют
10575	794650.01	1326335.55	данные отсутствуют	данные отсутствуют
10576	794665.21	1326329.4	данные отсутствуют	данные отсутствуют
10577	794681.17	1326325.15	данные отсутствуют	данные отсутствуют
10578	794697.61	1326323.59	данные отсутствуют	данные отсутствуют
10579	794717.81	1326324.82	данные отсутствуют	данные отсутствуют
10580	794729.02	1326326.4	данные отсутствуют	данные отсутствуют
10581	794739.13	1326328.48	данные отсутствуют	данные отсутствуют
10582	794749.19	1326331.37	данные отсутствуют	данные отсутствуют
10583	794759.31	1326332.53	данные отсутствуют	данные отсутствуют
10584	794775.43	1326334.9	данные отсутствуют	данные отсутствуют
10585	794791.67	1326335.14	данные отсутствуют	данные отсутствуют
10586	794805.76	1326335.11	данные отсутствуют	данные отсутствуют
10587	794819.73	1326331.8	данные отсутствуют	данные отсутствуют
Государственный регистратор			ФГИС ЕГРН	
полное наименование должности			подпись	
			инициалы, фамилия	

М.П.

Земельный участок				
(вид объекта недвижимости)				
Лист № ____ Раздела 4.2		Всего листов раздела 4.2: ____		Всего разделов: ____
15.11.2021 № 99/2021/430783414				
Кадастровый номер:			02:17:000000:194(единое землепользование)	
Номер точки	Координаты, м		Описание закрепления на местности	Средняя квадратическая погрешность определения координат характерных точек границы части земельного участка, м
	X	Y		
1	2	3	4	5
10588	794839.21	1326329.43	данные отсутствуют	данные отсутствуют
10589	794847.56	1326322.69	данные отсутствуют	данные отсутствуют
10590	794859.07	1326310.85	данные отсутствуют	данные отсутствуют
10591	794872	1326300.16	данные отсутствуют	данные отсутствуют
10592	794881.65	1326293.14	данные отсутствуют	данные отсутствуют
10593	794898.79	1326283.36	данные отсутствуют	данные отсутствуют
10594	794908.99	1326278.4	данные отсутствуют	данные отсутствуют
10595	794921.68	1326273.75	данные отсутствуют	данные отсутствуют
10596	794934.01	1326267.99	данные отсутствуют	данные отсутствуют
10597	794949.8	1326263.15	данные отсутствуют	данные отсутствуют
10598	794966.17	1326260.98	данные отсутствуют	данные отсутствуют
10599	794977.37	1326260.68	данные отсутствуют	данные отсутствуют
10600	794993.85	1326261.65	данные отсутствуют	данные отсутствуют
10601	795009.96	1326265.31	данные отсутствуют	данные отсутствуют
10602	795022.93	1326270.44	данные отсутствуют	данные отсутствуют
10603	795037.53	1326273.51	данные отсутствуют	данные отсутствуют
10604	795052.77	1326271.83	данные отсутствуют	данные отсутствуют
Государственный регистратор			ФГИС ЕГРН	
полное наименование должности			подпись	
			инициалы, фамилия	

М.П.

Земельный участок				
(вид объекта недвижимости)				
Лист № ____ Раздела 4.2		Всего листов раздела 4.2: ____		Всего разделов: ____
15.11.2021 № 99/2021/430783414				
Кадастровый номер:			02:17:000000:194(единое землепользование)	
Номер точки	Координаты, м		Описание закрепления на местности	Средняя квадратическая погрешность определения координат характерных точек границы части земельного участка, м
	X	Y		
1	2	3	4	5
10605	794266.4	1326681.85	данные отсутствуют	данные отсутствуют
10605	794266.4	1326681.85	данные отсутствуют	данные отсутствуют
10606	794271.99	1326676.27	данные отсутствуют	данные отсутствуют
10607	794278.52	1326674.22	данные отсутствуют	данные отсутствуют
10608	794287.58	1326667.44	данные отсутствуют	данные отсутствуют
10609	794287.9	1326661.48	данные отсутствуют	данные отсутствуют
10610	794287.9	1326654.22	данные отсутствуют	данные отсутствуют
10611	794287.41	1326646.03	данные отсутствуют	данные отсутствуют
10612	794284.19	1326638.62	данные отсутствуют	данные отсутствуют
10613	794279.49	1326624.83	данные отсутствуют	данные отсутствуют
10614	794279.98	1326621.4	данные отсутствуют	данные отсутствуют
10615	794283.22	1326618.16	данные отсутствуют	данные отсутствуют
10616	794289.46	1326617.59	данные отсутствуют	данные отсутствуют
10617	794293.45	1326617.61	данные отсутствуют	данные отсутствуют
10618	794297.59	1326614.49	данные отсутствуют	данные отсутствуют
10619	794235.49	1326702.54	данные отсутствуют	данные отсутствуют
10620	794240.1	1326702.54	данные отсутствуют	данные отсутствуют
Государственный регистратор			ФГИС ЕГРН	
полное наименование должности			подпись	
			инициалы, фамилия	

М.П.

Земельный участок				
(вид объекта недвижимости)				
Лист № ____ Раздела 4.2		Всего листов раздела 4.2 : ____		Всего разделов: ____
15.11.2021 № 99/2021/430783414				
Кадастровый номер:			02:17:000000:194(единое землепользование)	
Номер точки	Координаты, м		Описание закрепления на местности	Средняя квадратическая погрешность определения координат характерных точек границы части земельного участка, м
	X	Y		
1	2	3	4	5
10621	794250.63	1326704.75	данные отсутствуют	данные отсутствуют
10622	794257.74	1326702.09	данные отсутствуют	данные отсутствуют
10623	794261.77	1326693.99	данные отсутствуют	данные отсутствуют
10624	794264.01	1326686.94	данные отсутствуют	данные отсутствуют
10625	794321.87	1326598.43	данные отсутствуют	данные отсутствуют
10625	794321.87	1326598.43	данные отсутствуют	данные отсутствуют
10626	794316.99	1326600.6	данные отсутствуют	данные отсутствуют
10627	794328	1326590.85	данные отсутствуют	данные отсутствуют
10627	794328	1326590.85	данные отсутствуют	данные отсутствуют
10628	794330.33	1326587.46	данные отсутствуют	данные отсутствуют
10629	794339.58	1326575.5	данные отсутствуют	данные отсутствуют
10630	794341.46	1326571.97	данные отсутствуют	данные отсутствуют
10631	794379.4	1326564.72	данные отсутствуют	данные отсутствуют
10631	794379.4	1326564.72	данные отсутствуют	данные отсутствуют
10632	794392.32	1326566.19	данные отсутствуют	данные отсутствуют
10633	794470.92	1326511.78	данные отсутствуют	данные отсутствуют
10633	794470.92	1326511.78	данные отсутствуют	данные отсутствуют
Государственный регистратор			ФГИС ЕГРН	
полное наименование должности			подпись	
			инициалы, фамилия	

М.П.

Раздел 4.2

Выписка из Единого государственного реестра недвижимости об объекте недвижимости
Сведения о частях земельного участка

Земельный участок				
(вид объекта недвижимости)				
Лист № ____ Раздела 4.2		Всего листов раздела 4.2 : ____		Всего разделов: ____
15.11.2021 № 99/2021/430783414				
Кадастровый номер:			02:17:000000:194(единое землепользование)	
Номер точки	Координаты, м		Описание закрепления на местности	Средняя квадратическая погрешность определения координат характерных точек границы части земельного участка, м
	X	Y		
1	2	3	4	5
10634	794474.95	1326511.78	данные отсутствуют	данные отсутствуют
10635	794481.22	1326515.04	данные отсутствуют	данные отсутствуют
10636	794491.08	1326515.52	данные отсутствуют	данные отсутствуют
10637	794435.1	1326545.53	данные отсутствуют	данные отсутствуют
10638	794436.14	1326543.44	данные отсутствуют	данные отсутствуют
10639	794445.99	1326531.58	данные отсутствуют	данные отсутствуют
10640	794453.66	1326517.5	данные отсутствуют	данные отсутствуют
10641	794462.51	1326508.65	данные отсутствуют	данные отсутствуют
10642	794465.7	1326509.11	данные отсутствуют	данные отсутствуют
10643	794514.89	1326504.44	данные отсутствуют	данные отсутствуют
10643	794514.89	1326504.44	данные отсутствуют	данные отсутствуют
10644	794511.69	1326508.15	данные отсутствуют	данные отсутствуют
10645	794512.82	1326506.51	данные отсутствуют	данные отсутствуют
10646	794515.37	1326503.96	данные отсутствуют	данные отсутствуют
10646	794515.37	1326503.96	данные отсутствуют	данные отсутствуют
10647	794515.76	1326503.57	данные отсутствуют	данные отсутствуют
10648	794515.87	1326503.51	данные отсутствуют	данные отсутствуют
Государственный регистратор			ФГИС ЕГРН	
полное наименование должности			подпись	
			инициалы, фамилия	

М.П.

Земельный участок				
(вид объекта недвижимости)				
Лист № ____ Раздела 4.2		Всего листов раздела 4.2 : ____		Всего разделов: ____
15.11.2021 № 99/2021/430783414				
Кадастровый номер:			02:17:000000:194(единое землепользование)	
Номер точки	Координаты, м		Описание закрепления на местности	Средняя квадратическая погрешность определения координат характерных точек границы части земельного участка, м
	X	Y		
1	2	3	4	5
10649	794575.39	1326479.15	данные отсутствуют	данные отсутствуют
10649	794575.39	1326479.15	данные отсутствуют	данные отсутствуют
10650	794596.88	1326475.35	данные отсутствуют	данные отсутствуют
10651	794597.92	1326475.49	данные отсутствуют	данные отсутствуют
10652	794565.04	1326484.33	данные отсутствуют	данные отсутствуют
10653	794809.09	1326443.34	данные отсутствуют	данные отсутствуют
10653	794809.09	1326443.34	данные отсутствуют	данные отсутствуют
10654	794809.56	1326443.66	данные отсутствуют	данные отсутствуют
10655	794802.86	1326444.38	данные отсутствуют	данные отсутствуют
10656	794805.15	1326442.85	данные отсутствуют	данные отсутствуют
10657	794790.18	1326442.5	данные отсутствуют	данные отсутствуют
10657	794790.18	1326442.5	данные отсутствуют	данные отсутствуют
10658	794788.35	1326441.97	данные отсутствуют	данные отсутствуют
10659	794783.37	1326438.97	данные отсутствуют	данные отсутствуют
10660	794784.02	1326438.91	данные отсутствуют	данные отсутствуют
10661	794727.85	1326433.64	данные отсутствуют	данные отсутствуют
10661	794727.85	1326433.64	данные отсутствуют	данные отсутствуют
Государственный регистратор			ФГИС ЕГРН	
полное наименование должности			подпись	
			инициалы, фамилия	

М.П.

Земельный участок				
(вид объекта недвижимости)				
Лист № ____ Раздела 4.2		Всего листов раздела 4.2 : ____		Всего разделов: ____
15.11.2021 № 99/2021/430783414				
Кадастровый номер:			02:17:000000:194(единое землепользование)	
Номер точки	Координаты, м		Описание закрепления на местности	Средняя квадратическая погрешность определения координат характерных точек границы части земельного участка, м
	X	Y		
1	2	3	4	5
10662	794745.39	1326435.59	данные отсутствуют	данные отсутствуют
10663	794749.75	1326436.23	данные отсутствуют	данные отсутствуют
10664	794743.43	1326437.9	данные отсутствуют	данные отсутствуют
10665	794679.84	1326440.97	данные отсутствуют	данные отсутствуют
10666	794684.31	1326439.14	данные отсутствуют	данные отсутствуют
10667	794698.07	1326429.31	данные отсутствуют	данные отсутствуют
10668	794700.65	1326427.24	данные отсутствуют	данные отсутствуют
10669	794708.85	1326428.42	данные отсутствуют	данные отсутствуют
10670	794715.2	1326429.69	данные отсутствуют	данные отсутствуют
10671	794915.84	1326404.23	данные отсутствуют	данные отсутствуют
10671	794915.84	1326404.23	данные отсутствуют	данные отсутствуют
10672	794915.94	1326403.28	данные отсутствуют	данные отсутствуют
10673	794917.64	1326401.57	данные отсутствуют	данные отсутствуют
10674	795163.66	1326367.45	данные отсутствуют	данные отсутствуют
10674	795163.66	1326367.45	данные отсутствуют	данные отсутствуют
10675	795170.01	1326370.82	данные отсутствуют	данные отсутствуют
10676	795161.57	1326366.89	данные отсутствуют	данные отсутствуют
Государственный регистратор			ФГИС ЕГРН	
полное наименование должности			подпись	
			инициалы, фамилия	

М.П.

Земельный участок				
(вид объекта недвижимости)				
Лист № ____ Раздела 4.2		Всего листов раздела 4.2 : ____		Всего разделов: ____
15.11.2021 № 99/2021/430783414				
Кадастровый номер:			02:17:000000:194(единое землепользование)	
Номер точки	Координаты, м		Описание закрепления на местности	Средняя квадратическая погрешность определения координат характерных точек границы части земельного участка, м
	X	Y		
1	2	3	4	5
10677	795604.55	1326371.05	данные отсутствуют	данные отсутствуют
10678	795747.83	1326284.06	данные отсутствуют	данные отсутствуют
10679	795711.13	1326297.73	данные отсутствуют	данные отсутствуют
10680	795806.13	1326305.16	данные отсутствуют	данные отсутствуют
10681	795696.25	1326309.52	данные отсутствуют	данные отсутствуют
10682	795633.51	1326343.15	данные отсутствуют	данные отсутствуют
10682	795633.51	1326343.15	данные отсутствуют	данные отсутствуют
10683	795642.5	1326330.12	данные отсутствуют	данные отсутствуют
10684	795841.2	1326299.88	данные отсутствуют	данные отсутствуют
10685	795653.39	1326324.87	данные отсутствуют	данные отсутствуют
10686	795655.51	1326317.62	данные отсутствуют	данные отсутствуют
10687	795664.42	1326309.59	данные отсутствуют	данные отсутствуют
10688	795679.08	1326301.15	данные отсутствуют	данные отсутствуют
10689	795685.31	1326283.76	данные отсутствуют	данные отсутствуют
10690	795692.69	1326257.12	данные отсутствуют	данные отсутствуют
10691	795704.88	1326241.18	данные отсутствуют	данные отсутствуют
10692	795907.6	1326317.89	данные отсутствуют	данные отсутствуют
Государственный регистратор			ФГИС ЕГРН	
полное наименование должности			подпись	
			инициалы, фамилия	

М.П.

Раздел 4.2

Выписка из Единого государственного реестра недвижимости об объекте недвижимости
Сведения о частях земельного участка

Земельный участок				
(вид объекта недвижимости)				
Лист № ____ Раздела 4.2		Всего листов раздела 4.2 : ____		Всего разделов: ____
15.11.2021 № 99/2021/430783414				
Кадастровый номер:			02:17:000000:194(единое землепользование)	
Номер точки	Координаты, м		Описание закрепления на местности	Средняя квадратическая погрешность определения координат характерных точек границы части земельного участка, м
	X	Y		
1	2	3	4	5
10693	795714.93	1326236	данные отсутствуют	данные отсутствуют
10694	795732.91	1326233.43	данные отсутствуют	данные отсутствуют
10695	795749.47	1326230.25	данные отсутствуют	данные отсутствуют
10696	795981.01	1326320.39	данные отсутствуют	данные отсутствуют
10697	795766	1326232.92	данные отсутствуют	данные отсутствуют
10698	795781.57	1326224.94	данные отсутствуют	данные отсутствуют
10699	795790.2	1326218.55	данные отсутствуют	данные отсутствуют
10700	796012.06	1326294.61	данные отсутствуют	данные отсутствуют
10701	795795.5	1326216.07	данные отсутствуют	данные отсутствуют
10702	795803.21	1326218.31	данные отсутствуют	данные отсутствуют
10703	795814.66	1326227.54	данные отсутствуют	данные отсутствуют
10704	795839.53	1326246.26	данные отсутствуют	данные отсутствуют
10705	795848.62	1326257.23	данные отсутствуют	данные отсутствуют
10706	795863.3	1326266.86	данные отсутствуют	данные отсутствуют
10707	795877.62	1326272.13	данные отсутствуют	данные отсутствуют
10708	796080.33	1326309.19	данные отсутствуют	данные отсутствуют
10709	795891.77	1326267.77	данные отсутствуют	данные отсутствуют
Государственный регистратор			ФГИС ЕГРН	
полное наименование должности			подпись	
			инициалы, фамилия	

М.П.

Земельный участок				
(вид объекта недвижимости)				
Лист № ____ Раздела 4.2		Всего листов раздела 4.2: ____		Всего разделов: ____
15.11.2021 № 99/2021/430783414				
Кадастровый номер:			02:17:000000:194(единое землепользование)	
Номер точки	Координаты, м		Описание закрепления на местности	Средняя квадратическая погрешность определения координат характерных точек границы части земельного участка, м
	X	Y		
1	2	3	4	5
10710	795901.1	1326258.76	данные отсутствуют	данные отсутствуют
10711	795904.34	1326248.45	данные отсутствуют	данные отсутствуют
10712	795908.87	1326247.37	данные отсутствуют	данные отсутствуют
10713	795922.55	1326263.27	данные отсутствуют	данные отсутствуют
10714	795942.29	1326270.9	данные отсутствуют	данные отсутствуют
10715	795960.84	1326270.9	данные отсутствуют	данные отсутствуют
10716	795985.6	1326279.26	данные отсутствуют	данные отсутствуют
10717	796017.37	1326289.73	данные отсутствуют	данные отсутствуют
10718	796074.64	1326302.75	данные отсутствуют	данные отсутствуют
10719	796092.93	1326306.67	данные отсутствуют	данные отсутствуют
10720	796087.46	1326308.26	данные отсутствуют	данные отсутствуют
10721	796071.67	1326311.05	данные отсутствуют	данные отсутствуют
10722	796058.05	1326305.17	данные отсутствуют	данные отсутствуют
10723	796043.16	1326298.34	данные отсутствуют	данные отсутствуют
10724	796043.14	1326298.33	данные отсутствуют	данные отсутствуют
10725	796027.01	1326294.6	данные отсутствуют	данные отсутствуют
10726	796026.99	1326294.6	данные отсутствуют	данные отсутствуют
Государственный регистратор			ФГИС ЕГРН	
полное наименование должности			подпись	
			инициалы, фамилия	

М.П.

Земельный участок				
(вид объекта недвижимости)				
Лист № ____ Раздела 4.2		Всего листов раздела 4.2: ____		Всего разделов: ____
15.11.2021 № 99/2021/430783414				
Кадастровый номер:			02:17:000000:194(единое землепользование)	
Номер точки	Координаты, м		Описание закрепления на местности	Средняя квадратическая погрешность определения координат характерных точек границы части земельного участка, м
	X	Y		
1	2	3	4	5
10727	796012.1	1326294.6	данные отсутствуют	данные отсутствуют
10728	796001.52	1326300.19	данные отсутствуют	данные отсутствуют
10729	796001.5	1326300.21	данные отсутствуют	данные отсутствуют
10730	795990.64	1326310.77	данные отсутствуют	данные отсутствуют
10731	795977.75	1326323.81	данные отсутствуют	данные отсутствуют
10732	795912.7	1326316.83	данные отсутствуют	данные отсутствуют
10733	795908.64	1326318.37	данные отсутствуют	данные отсутствуют
10734	795907.56	1326317.88	данные отсутствуют	данные отсутствуют
10735	795889.26	1326317.56	данные отсутствуют	данные отсутствуют
10736	795879.35	1326317.56	данные отсутствуют	данные отсутствуют
10737	795870.06	1326314.16	данные отсутствуют	данные отсутствуют
10738	795857.96	1326307.02	данные отсутствуют	данные отсутствуют
10739	795848.66	1326302.06	данные отсутствуют	данные отсутствуют
10740	795848.65	1326302.05	данные отсутствуют	данные отсутствуют
10741	795841.16	1326299.88	данные отсутствуют	данные отсутствуют
10742	795829.99	1326301.73	данные отсутствуют	данные отсутствуют
10743	795816.97	1326304.84	данные отсутствуют	данные отсутствуют
Государственный регистратор			ФГИС ЕГРН	
полное наименование должности			подпись	
			инициалы, фамилия	

М.П.

Земельный участок				
(вид объекта недвижимости)				
Лист № ____ Раздела 4.2		Всего листов раздела 4.2 : ____		Всего разделов: ____
15.11.2021 № 99/2021/430783414				
Кадастровый номер:			02:17:000000:194(единое землепользование)	
Номер точки	Координаты, м		Описание закрепления на местности	Средняя квадратическая погрешность определения координат характерных точек границы части земельного участка, м
	X	Y		
1	2	3	4	5
10744	795794.97	1326303.29	данные отсутствуют	данные отсутствуют
10745	795777	1326296.48	данные отсутствуют	данные отсутствуют
10746	795763.65	1326289.97	данные отсутствуют	данные отсутствуют
10747	795747.79	1326284.05	данные отсутствуют	данные отсутствуют
10748	795732.89	1326286.21	данные отсутствуют	данные отсутствуют
10749	795724.83	1326288.09	данные отсутствуют	данные отсутствуют
10750	795724.81	1326288.1	данные отсутствуют	данные отсутствуют
10751	795716.12	1326293.06	данные отсутствуют	данные отсутствуют
10752	795716.1	1326293.07	данные отсутствуют	данные отсутствуют
10753	795711.14	1326297.72	данные отсутствуют	данные отсутствуют
10754	795707.73	1326301.43	данные отсутствуют	данные отсутствуют
10755	795703.08	1326305.16	данные отсутствуют	данные отсутствуют
10756	795696.26	1326309.5	данные отсутствуют	данные отсутствуют
10757	795577.21	1326388.81	данные отсутствуют	данные отсутствуют
10758	795583.99	1326377.37	данные отсутствуют	данные отсутствуют
10759	795592.23	1326371.48	данные отсутствуют	данные отсутствуют
10760	795613.59	1326363.94	данные отсутствуют	данные отсутствуют
Государственный регистратор			ФГИС ЕГРН	
полное наименование должности			подпись	
			инициалы, фамилия	

М.П.

Раздел 4.2

Выписка из Единого государственного реестра недвижимости об объекте недвижимости
Сведения о частях земельного участка

Земельный участок				
(вид объекта недвижимости)				
Лист № ____ Раздела 4.2		Всего листов раздела 4.2 : ____		Всего разделов: ____
15.11.2021 № 99/2021/430783414				
Кадастровый номер:			02:17:000000:194(единое землепользование)	
Номер точки	Координаты, м		Описание закрепления на местности	Средняя квадратическая погрешность определения координат характерных точек границы части земельного участка, м
	X	Y		
1	2	3	4	5
10761	795621.81	1326358.33	данные отсутствуют	данные отсутствуют
10762	795238.22	1326356.51	данные отсутствуют	данные отсутствуют
10763	795238.21	1326356.52	данные отсутствуют	данные отсутствуют
10764	795247.44	1326356.48	данные отсутствуют	данные отсутствуют
10765	795251.57	1326355.78	данные отсутствуют	данные отсутствуют
10766	795252.75	1326355.54	данные отсутствуют	данные отсутствуют
10767	795257.81	1326354.83	данные отсутствуют	данные отсутствуют
10768	795256.74	1326354.71	данные отсутствуют	данные отсутствуют
10768	795256.74	1326354.71	данные отсутствуют	данные отсутствуют
10769	795257.47	1326354.56	данные отсутствуют	данные отсутствуют
10770	796204.68	1326299.57	данные отсутствуют	данные отсутствуют
10771	796216.27	1326302.84	данные отсутствуют	данные отсутствуют
10772	796229.59	1326279.99	данные отсутствуют	данные отсутствуют
10772	796229.59	1326279.99	данные отсутствуют	данные отсутствуют
10773	796232.45	1326279.74	данные отсутствуют	данные отсутствуют
10774	796215.6	1326303.35	данные отсутствуют	данные отсутствуют
10775	796197	1326306.02	данные отсутствуют	данные отсутствуют
Государственный регистратор			ФГИС ЕГРН	
полное наименование должности			подпись	
			инициалы, фамилия	

М.П.

Земельный участок				
(вид объекта недвижимости)				
Лист № ____ Раздела 4.2		Всего листов раздела 4.2 : ____		Всего разделов: ____
15.11.2021 № 99/2021/430783414				
Кадастровый номер:			02:17:000000:194(единое землепользование)	
Номер точки	Координаты, м		Описание закрепления на местности	Средняя квадратическая погрешность определения координат характерных точек границы части земельного участка, м
	X	Y		
1	2	3	4	5
10776	796195.27	1326302.98	данные отсутствуют	данные отсутствуют
10777	796214.2	1326293.43	данные отсутствуют	данные отсутствуют
10778	796221.6	1326286.04	данные отсутствуют	данные отсутствуют
10779	796185.68	1326286.21	данные отсутствуют	данные отсутствуют
10779	796185.68	1326286.21	данные отсутствуют	данные отсутствуют
10780	796177.87	1326267.3	данные отсутствуют	данные отсутствуют
10781	796175.34	1326268.1	данные отсутствуют	данные отсутствуют
10782	796172.48	1326269.14	данные отсутствуют	данные отсутствуют
10783	796173.78	1326267.06	данные отсутствуют	данные отсутствуют
10784	796180.71	1326268.25	данные отсутствуют	данные отсутствуют
10785	796182.85	1326272.79	данные отсутствуют	данные отсутствуют
10786	796185.08	1326283.29	данные отсутствуют	данные отсутствуют
10787	796097.58	1326305.32	данные отсутствуют	данные отсутствуют
10788	796145.09	1326277.57	данные отсутствуют	данные отсутствуют
10788	796145.09	1326277.57	данные отсутствуют	данные отсутствуют
10789	796147.12	1326278.36	данные отсутствуют	данные отсутствуют
10790	796145.56	1326278.93	данные отсутствуют	данные отсутствуют
Государственный регистратор			ФГИС ЕГРН	
полное наименование должности			подпись	
			инициалы, фамилия	

М.П.

Земельный участок				
(вид объекта недвижимости)				
Лист № ____ Раздела 4.2		Всего листов раздела 4.2 : ____		Всего разделов: ____
15.11.2021 № 99/2021/430783414				
Кадастровый номер:			02:17:000000:194(единое землепользование)	
Номер точки	Координаты, м		Описание закрепления на местности	Средняя квадратическая погрешность определения координат характерных точек границы части земельного участка, м
	X	Y		
1	2	3	4	5
10791	796094.35	1326306.26	данные отсутствуют	данные отсутствуют
10792	796102.08	1326301.82	данные отсутствуют	данные отсутствуют
10793	796113.81	1326288.15	данные отсутствуют	данные отсутствуют
10794	796121.79	1326279.85	данные отсутствуют	данные отсутствуют
10795	796130.88	1326273.18	данные отсутствуют	данные отсутствуют
10796	796135.96	1326273.18	данные отсутствуют	данные отсутствуют
10797	796267.08	1326241.54	данные отсутствуют	данные отсутствуют
10798	796247.72	1326253.42	данные отсутствуют	данные отсутствуют
10799	796275.87	1326239.26	данные отсутствуют	данные отсутствуют
10799	796275.87	1326239.26	данные отсутствуют	данные отсутствуют
10800	796279.42	1326238.34	данные отсутствуют	данные отсутствуют
10801	796253.86	1326249.15	данные отсутствуют	данные отсутствуют
10802	796246.59	1326259.53	данные отсутствуют	данные отсутствуют
10803	796250.08	1326250.06	данные отсутствуют	данные отсутствуют
10804	796252.04	1326245.85	данные отсутствуют	данные отсутствуют
10805	796259.01	1326242.84	данные отсутствуют	данные отсутствуют
10806	796558.31	1326202.51	данные отсутствуют	данные отсутствуют
Государственный регистратор			ФГИС ЕГРН	
полное наименование должности			подпись	
			инициалы, фамилия	

М.П.

Земельный участок				
(вид объекта недвижимости)				
Лист № ____ Раздела 4.2		Всего листов раздела 4.2: ____		Всего разделов: ____
15.11.2021 № 99/2021/430783414				
Кадастровый номер:			02:17:000000:194(единое землепользование)	
Номер точки	Координаты, м		Описание закрепления на местности	Средняя квадратическая погрешность определения координат характерных точек границы части земельного участка, м
	X	Y		
1	2	3	4	5
10807	796556.9	1326204.37	данные отсутствуют	данные отсутствуют
10807	796556.9	1326204.37	данные отсутствуют	данные отсутствуют
10808	796553.75	1326206.89	данные отсутствуют	данные отсутствуют
10809	796558.8	1326200.67	данные отсутствуют	данные отсутствуют
10810	796561.25	1326200.88	данные отсутствуют	данные отсутствуют
10811	796561.17	1326200.95	данные отсутствуют	данные отсутствуют
10812	796558.34	1326202.48	данные отсутствуют	данные отсутствуют
10813	796639.48	1326188.01	данные отсутствуют	данные отсутствуют
10814	796643.22	1326189.48	данные отсутствуют	данные отсутствуют
10814	796643.22	1326189.48	данные отсутствуют	данные отсутствуют
10815	796641.55	1326188.83	данные отсутствуют	данные отсутствуют
10816	796646.06	1326188.71	данные отсутствуют	данные отсутствуют
10817	797189.06	1326163.08	данные отсутствуют	данные отсутствуют
10818	797189.28	1326163.13	данные отсутствуют	данные отсутствуют
10818	797189.28	1326163.13	данные отсутствуют	данные отсутствуют
10819	797189.04	1326163.08	данные отсутствуют	данные отсутствуют
10820	797185.85	1326162.99	данные отсутствуют	данные отсутствуют
Государственный регистратор			ФГИС ЕГРН	
полное наименование должности			подпись	
			инициалы, фамилия	

М.П.

Раздел 4.2

Выписка из Единого государственного реестра недвижимости об объекте недвижимости
Сведения о частях земельного участка

Земельный участок				
(вид объекта недвижимости)				
Лист № ____ Раздела 4.2		Всего листов раздела 4.2: ____		Всего разделов: ____
15.11.2021 № 99/2021/430783414				
Кадастровый номер:			02:17:000000:194(единое землепользование)	
Номер точки	Координаты, м		Описание закрепления на местности	Средняя квадратическая погрешность определения координат характерных точек границы части земельного участка, м
	X	Y		
1	2	3	4	5
10821	797177.06	1326162.62	данные отсутствуют	данные отсутствуют
10822	797181.89	1326161.55	данные отсутствуют	данные отсутствуют
10823	797193.49	1326162.77	данные отсутствуют	данные отсутствуют
10824	797194.46	1326163.35	данные отсутствуют	данные отсутствуют
10825	797156.75	1326161.33	данные отсутствуют	данные отсутствуют
10825	797156.75	1326161.33	данные отсутствуют	данные отсутствуют
10826	797155.57	1326160.91	данные отсутствуют	данные отсутствуют
10827	797154.09	1326160.22	данные отсутствуют	данные отсутствуют
10828	797155.55	1326160.71	данные отсутствуют	данные отсутствуют
10829	796831.14	1326142	данные отсутствуют	данные отсутствуют
10830	796795.62	1326145.9	данные отсутствуют	данные отсутствуют
10830	796795.62	1326145.9	данные отсутствуют	данные отсутствуют
10831	796801.14	1326144.56	данные отсутствуют	данные отсутствуют
10832	796817.83	1326142	данные отсутствуют	данные отсутствуют
10833	796861.41	1326147.92	данные отсутствуют	данные отсутствуют
10834	796873.02	1326136.32	данные отсутствуют	данные отсутствуют
10835	796881.47	1326130.28	данные отсутствуют	данные отсутствуют
Государственный регистратор			ФГИС ЕГРН	
полное наименование должности			подпись	
			инициалы, фамилия	

М.П.

Земельный участок				
(вид объекта недвижимости)				
Лист № ____ Раздела 4.2		Всего листов раздела 4.2 : ____		Всего разделов: ____
15.11.2021 № 99/2021/430783414				
Кадастровый номер:			02:17:000000:194(единое землепользование)	
Номер точки	Координаты, м		Описание закрепления на местности	Средняя квадратическая погрешность определения координат характерных точек границы части земельного участка, м
	X	Y		
1	2	3	4	5
10836	796901.15	1326130.28	данные отсутствуют	данные отсутствуют
10837	796916.77	1326138.45	данные отсутствуют	данные отсутствуют
10838	796922.38	1326136.9	данные отсутствуют	данные отсутствуют
10839	796930.04	1326128.8	данные отсутствуют	данные отсутствуют
10840	796955.16	1326132.55	данные отсутствуют	данные отсутствуют
10841	796966.57	1326144.59	данные отсутствуют	данные отсутствуют
10842	796979.95	1326145.9	данные отсутствуют	данные отсутствуют
10843	796977.13	1326149.44	данные отсутствуют	данные отсутствуют
10844	796977.11	1326149.45	данные отсутствуют	данные отсутствуют
10845	796974.93	1326151.45	данные отсутствуют	данные отсутствуют
10846	796930.75	1326135.42	данные отсутствуют	данные отсутствуют
10847	796909.1	1326165.22	данные отсутствуют	данные отсутствуют
10848	796854.65	1326179.42	данные отсутствуют	данные отсутствуют
10849	796848.45	1326177.65	данные отсутствуют	данные отсутствуют
10850	796827.36	1326172.37	данные отсутствуют	данные отсутствуют
10851	796816.81	1326170.52	данные отсутствуют	данные отсутствуют
10852	796816.78	1326170.52	данные отсутствуют	данные отсутствуют
Государственный регистратор			ФГИС ЕГРН	
полное наименование должности			подпись	
			инициалы, фамилия	

М.П.

Земельный участок				
(вид объекта недвижимости)				
Лист № ____ Раздела 4.2		Всего листов раздела 4.2 : ____		Всего разделов: ____
15.11.2021 № 99/2021/430783414				
Кадастровый номер:			02:17:000000:194(единое землепользование)	
Номер точки	Координаты, м		Описание закрепления на местности	Средняя квадратическая погрешность определения координат характерных точек границы части земельного участка, м
	X	Y		
1	2	3	4	5
10853	796799.1	1326173	данные отсутствуют	данные отсутствуют
10854	796799.07	1326173.01	данные отсутствуют	данные отсутствуют
10855	796788.52	1326178.59	данные отсутствуют	данные отсутствуют
10856	796772.09	1326185.41	данные отсутствуют	данные отсутствуют
10857	796765.28	1326187.88	данные отсутствуют	данные отсутствуют
10858	796762.91	1326187.55	данные отсутствуют	данные отсутствуют
10859	796769.85	1326178.01	данные отсутствуют	данные отсутствуют
10860	796771.74	1326163.63	данные отсутствуют	данные отсутствуют
10861	796778.74	1326155.46	данные отсутствуют	данные отсутствуют
10862	796789.52	1326152.43	данные отсутствуют	данные отсутствуют
10863	796766.41	1326185.15	данные отсутствуют	данные отсутствуют
10864	796778.6	1326182.93	данные отсутствуют	данные отсутствуют
10865	796806.85	1326171.75	данные отсутствуют	данные отсутствуют
10866	796974.08	1326151.66	данные отсутствуют	данные отсутствуют
10867	796983.74	1326145.84	данные отсутствуют	данные отсутствуют
10868	796940.55	1326126.46	данные отсутствуют	данные отсутствуют
10869	797010.46	1326140.61	данные отсутствуют	данные отсутствуют
Государственный регистратор			ФГИС ЕГРН	
полное наименование должности			подпись	
			инициалы, фамилия	

М.П.

Земельный участок				
(вид объекта недвижимости)				
Лист № ____ Раздела 4.2		Всего листов раздела 4.2 : ____		Всего разделов: ____
15.11.2021 № 99/2021/430783414				
Кадастровый номер:			02:17:000000:194(единое землепользование)	
Номер точки	Координаты, м		Описание закрепления на местности	Средняя квадратическая погрешность определения координат характерных точек границы части земельного участка, м
	X	Y		
1	2	3	4	5
10870	797008.53	1326141.07	данные отсутствуют	данные отсутствуют
10871	797063.7	1326154.71	данные отсутствуют	данные отсутствуют
10872	797067.13	1326151.76	данные отсутствуют	данные отсутствуют
10872	797067.13	1326151.76	данные отсутствуют	данные отсутствуют
10873	797071.05	1326151.88	данные отсутствуют	данные отсутствуют
10874	797047.92	1326154.71	данные отсутствуют	данные отсутствуют
10875	797017.4	1326140.83	данные отсутствуют	данные отсутствуют
10876	797011.58	1326142.29	данные отсутствуют	данные отсутствуют
10877	797008.49	1326141.06	данные отсутствуют	данные отсутствуют
10878	796999.17	1326142.38	данные отсутствуют	данные отсутствуют
10879	797002.55	1326140.69	данные отсутствуют	данные отсутствуют
10880	797021.09	1326137.49	данные отсутствуют	данные отсутствуют
10881	797032.68	1326139.31	данные отсутствуют	данные отсутствуют
10882	797047.21	1326147.15	данные отсутствуют	данные отсутствуют
10883	795567.48	1326393.78	данные отсутствуют	данные отсутствуют
10883	795567.48	1326393.78	данные отсутствуют	данные отсутствуют
10884	795567.68	1326393.78	данные отсутствуют	данные отсутствуют
Государственный регистратор			ФГИС ЕГРН	
полное наименование должности			подпись	
			инициалы, фамилия	

М.П.

Раздел 4.2

Выписка из Единого государственного реестра недвижимости об объекте недвижимости
Сведения о частях земельного участка

Земельный участок				
(вид объекта недвижимости)				
Лист № ____ Раздела 4.2		Всего листов раздела 4.2 : ____		Всего разделов: ____
15.11.2021 № 99/2021/430783414				
Кадастровый номер:			02:17:000000:194(единое землепользование)	
Номер точки	Координаты, м		Описание закрепления на местности	Средняя квадратическая погрешность определения координат характерных точек границы части земельного участка, м
	X	Y		
1	2	3	4	5
10885	795567.59	1326393.82	данные отсутствуют	данные отсутствуют
10886	795476.32	1326367.4	данные отсутствуют	данные отсутствуют
10886	795476.32	1326367.4	данные отсутствуют	данные отсутствуют
10887	795471.08	1326361.47	данные отсутствуют	данные отсутствуют
10888	795473.85	1326366.57	данные отсутствуют	данные отсутствуют
10889	795471.83	1326362.22	данные отсутствуют	данные отсутствуют
10890	795488.87	1326367.4	данные отсутствуют	данные отсутствуют
10891	795487.18	1326367.48	данные отсутствуют	данные отсутствуют
10892	795480.28	1326366.26	данные отсутствуют	данные отсутствуют
10893	796303.03	1326236.23	данные отсутствуют	данные отсутствуют
10893	796303.03	1326236.23	данные отсутствуют	данные отсутствуют
10894	796298.82	1326234.76	данные отсутствуют	данные отсутствуют
10895	796315.24	1326227.82	данные отсутствуют	данные отсутствуют
10896	796313.73	1326229.83	данные отсутствуют	данные отсутствуют
10897	796308.4	1326235.16	данные отсутствуют	данные отсутствуют
10898	796467.5	1326200.75	данные отсутствуют	данные отсутствуют
10899	796391.17	1326199.87	данные отсутствуют	данные отсутствуют
Государственный регистратор			ФГИС ЕГРН	
полное наименование должности			подпись	
			инициалы, фамилия	

М.П.

Земельный участок				
(вид объекта недвижимости)				
Лист № ____ Раздела 4.2		Всего листов раздела 4.2 : ____		Всего разделов: ____
15.11.2021 № 99/2021/430783414				
Кадастровый номер:			02:17:000000:194(единое землепользование)	
Номер точки	Координаты, м		Описание закрепления на местности	Средняя квадратическая погрешность определения координат характерных точек границы части земельного участка, м
	X	Y		
1	2	3	4	5
10899	796391.17	1326199.87	данные отсутствуют	данные отсутствуют
10900	796439.1	1326204.48	данные отсутствуют	данные отсутствуют
10901	796338.08	1326225.49	данные отсутствуют	данные отсутствуют
10902	796329.77	1326220.06	данные отсутствуют	данные отсутствуют
10903	796357.03	1326218.79	данные отсутствуют	данные отсутствуют
10904	796403.57	1326207.94	данные отсутствуют	данные отсутствуют
10905	796426.57	1326193.03	данные отсутствуют	данные отсутствуют
10906	796402.95	1326201.1	данные отсутствуют	данные отсутствуют
10907	796402.97	1326201.1	данные отсутствуют	данные отсутствуют
10908	796412.28	1326200.47	данные отсутствуют	данные отсутствуют
10909	796412.31	1326200.46	данные отсутствуют	данные отсутствуют
10910	796437.71	1326191.79	данные отсутствуют	данные отсутствуют
10911	796455.68	1326192.41	данные отсутствуют	данные отсутствуют
10912	796458.51	1326193.76	данные отсутствуют	данные отсутствуют
10913	796463.6	1326199.61	данные отсутствуют	данные отсутствуют
10914	796456.35	1326205.22	данные отсутствуют	данные отсутствуют
10915	796454.44	1326206.88	данные отсутствуют	данные отсутствуют
Государственный регистратор			ФГИС ЕГРН	
полное наименование должности			подпись	
			инициалы, фамилия	

М.П.

Земельный участок				
(вид объекта недвижимости)				
Лист № ____ Раздела 4.2		Всего листов раздела 4.2 : ____		Всего разделов: ____
15.11.2021 № 99/2021/430783414				
Кадастровый номер:			02:17:000000:194(единое землепользование)	
Номер точки	Координаты, м		Описание закрепления на местности	Средняя квадратическая погрешность определения координат характерных точек границы части земельного участка, м
	X	Y		
1	2	3	4	5
10916	796430.87	1326200.53	данные отсутствуют	данные отсутствуют
10917	796421.97	1326202.45	данные отсутствуют	данные отсутствуют
10918	796412.01	1326202.75	данные отсутствуют	данные отсутствуют
10919	796393.9	1326213.58	данные отсутствуют	данные отсутствуют
10920	796389.04	1326211.57	данные отсутствуют	данные отсутствуют
10921	796376.13	1326212.33	данные отсутствуют	данные отсутствуют
10922	796344.12	1326221.64	данные отсутствуют	данные отсутствуют
10923	796330.06	1326220.09	данные отсутствуют	данные отсутствуют
10924	796355.16	1326198.06	данные отсутствуют	данные отсутствуют
10925	796361.41	1326196.76	данные отсутствуют	данные отсутствуют
10926	796377.52	1326196.76	данные отсутствуют	данные отсутствуют
10927	796594.12	1326192.71	данные отсутствуют	данные отсутствуют
10927	796594.12	1326192.71	данные отсутствуют	данные отсутствуют
10928	796577.34	1326198.96	данные отсутствуют	данные отсутствуют
10929	796584.48	1326197.68	данные отсутствуют	данные отсутствуют
10930	796595.81	1326191.39	данные отсутствуют	данные отсутствуют
10931	796607.74	1326192.44	данные отсутствуют	данные отсутствуют
Государственный регистратор			ФГИС ЕГРН	
полное наименование должности			подпись	
			инициалы, фамилия	

М.П.

Земельный участок				
(вид объекта недвижимости)				
Лист № ____ Раздела 4.2		Всего листов раздела 4.2 : ____		Всего разделов: ____
15.11.2021 № 99/2021/430783414				
Кадастровый номер:			02:17:000000:194(единое землепользование)	
Номер точки	Координаты, м		Описание закрепления на местности	Средняя квадратическая погрешность определения координат характерных точек границы части земельного участка, м
	X	Y		
1	2	3	4	5
10932	796598.61	1326200.05	данные отсутствуют	данные отсутствуют
10933	796591.06	1326202.37	данные отсутствуют	данные отсутствуют
10934	796584.46	1326197.69	данные отсутствуют	данные отсутствуют
10935	796594.11	1326192.72	данные отсутствуют	данные отсутствуют
10936	795689.89	1326431.58	данные отсутствуют	данные отсутствуют
10937	795678.18	1326440.93	данные отсутствуют	данные отсутствуют
10938	795666.37	1326449.65	данные отсутствуют	данные отсутствуют
10939	795652.59	1326458.75	данные отсутствуют	данные отсутствуют
10940	795642.71	1326467.54	данные отсутствуют	данные отсутствуют
10941	795633.18	1326475.87	данные отсутствуют	данные отсутствуют
10942	795619.36	1326484.92	данные отсутствуют	данные отсутствуют
10943	795604.24	1326491.57	данные отсутствуют	данные отсутствуют
10944	795591.43	1326495.05	данные отсутствуют	данные отсутствуют
10945	795581.57	1326496.76	данные отсутствуют	данные отсутствуют
10946	795303.1	1326473.55	данные отсутствуют	данные отсутствуют
10947	795278.58	1326469.41	данные отсутствуют	данные отсутствуют
10948	795265.83	1326464.76	данные отсутствуют	данные отсутствуют
Государственный регистратор			ФГИС ЕГРН	
полное наименование должности			подпись	
			инициалы, фамилия	

М.П.

Раздел 4.2

Выписка из Единого государственного реестра недвижимости об объекте недвижимости
Сведения о частях земельного участка

Земельный участок				
(вид объекта недвижимости)				
Лист № ____ Раздела 4.2		Всего листов раздела 4.2 : ____		Всего разделов: ____
15.11.2021 № 99/2021/430783414				
Кадастровый номер:			02:17:000000:194(единое землепользование)	
Номер точки	Координаты, м		Описание закрепления на местности	Средняя квадратическая погрешность определения координат характерных точек границы части земельного участка, м
	X	Y		
1	2	3	4	5
10949	795251.96	1326469.94	данные отсутствуют	данные отсутствуют
10950	795239.2	1326473.48	данные отсутствуют	данные отсутствуют
10951	795227.52	1326475.43	данные отсутствуют	данные отсутствуют
10952	795218.75	1326476.36	данные отсутствуют	данные отсутствуют
10953	795170.99	1326474.25	данные отсутствуют	данные отсутствуют
10954	795156.58	1326471.29	данные отсутствуют	данные отсутствуют
10955	795140.59	1326467.13	данные отсутствуют	данные отсутствуют
10956	795109.68	1326471.94	данные отсутствуют	данные отсутствуют
10957	795097.06	1326473.79	данные отсутствуют	данные отсутствуют
10958	795085.73	1326474.72	данные отсутствуют	данные отсутствуют
10959	795055.93	1326483.61	данные отсутствуют	данные отсутствуют
10960	795045.9	1326486.11	данные отсутствуют	данные отсутствуют
10961	795029.49	1326487.96	данные отсутствуют	данные отсутствуют
10962	795013	1326487.08	данные отсутствуют	данные отсутствуют
10963	795000.22	1326484.68	данные отсутствуют	данные отсутствуют
10964	794985.55	1326481.71	данные отсутствуют	данные отсутствуют
10965	794973.9	1326493.41	данные отсутствуют	данные отсутствуют
Государственный регистратор			ФГИС ЕГРН	
полное наименование должности			подпись	
			инициалы, фамилия	

М.П.

Земельный участок				
(вид объекта недвижимости)				
Лист № ____ Раздела 4.2		Всего листов раздела 4.2 : ____		Всего разделов: ____
15.11.2021 № 99/2021/430783414				
Кадастровый номер:			02:17:000000:194(единое землепользование)	
Номер точки	Координаты, м		Описание закрепления на местности	Средняя квадратическая погрешность определения координат характерных точек границы части земельного участка, м
	X	Y		
1	2	3	4	5
10966	794956.49	1326507.65	данные отсутствуют	данные отсутствуют
10967	794947.44	1326515.1	данные отсутствуют	данные отсутствуют
10968	794933.85	1326524.48	данные отсутствуют	данные отсутствуют
10969	794902.99	1326535.95	данные отсутствуют	данные отсутствуют
10970	794888.42	1326537.85	данные отсутствуют	данные отсутствуют
10971	794871.91	1326537.55	данные отсутствуют	данные отсутствуют
10972	794843.7	1326543.41	данные отсутствуют	данные отсутствуют
10973	794827.4	1326546.11	данные отсутствуют	данные отсутствуют
10974	794810.89	1326546.09	данные отсутствуют	данные отсутствуют
10975	794796.09	1326546.45	данные отсутствуют	данные отсутствуют
10976	794779.66	1326544.79	данные отсутствуют	данные отсутствуют
10977	794763.72	1326540.45	данные отсутствуют	данные отсутствуют
10978	794754.01	1326537.79	данные отсутствуют	данные отсутствуют
10979	794718.47	1326533.21	данные отсутствуют	данные отсутствуют
10980	794707.53	1326537.33	данные отсутствуют	данные отсутствуют
10981	794687.97	1326544.37	данные отсутствуют	данные отсутствуют
10982	794664.56	1326562.84	данные отсутствуют	данные отсутствуют
Государственный регистратор			ФГИС ЕГРН	
полное наименование должности			подпись	
			инициалы, фамилия	

М.П.

Земельный участок				
(вид объекта недвижимости)				
Лист № ____ Раздела 4.2		Всего листов раздела 4.2 : ____		Всего разделов: ____
15.11.2021 № 99/2021/430783414				
Кадастровый номер:			02:17:000000:194(единое землепользование)	
Номер точки	Координаты, м		Описание закрепления на местности	Средняя квадратическая погрешность определения координат характерных точек границы части земельного участка, м
	X	Y		
1	2	3	4	5
10983	794649.8	1326570.25	данные отсутствуют	данные отсутствуют
10984	794634.02	1326575.12	данные отсутствуют	данные отсутствуют
10985	794601.4	1326579.58	данные отсутствуют	данные отсутствуют
10986	794587.22	1326588.05	данные отсутствуют	данные отсутствуют
10987	794571.61	1326594.69	данные отсутствуют	данные отсутствуют
10988	794555.32	1326600.12	данные отсутствуют	данные отсутствуют
10989	794540.05	1326606.43	данные отсутствуют	данные отсутствуют
10990	794539.83	1326606.49	данные отсутствуют	данные отсутствуют
10991	794642.26	1326455.77	данные отсутствуют	данные отсутствуют
10992	794650.93	1326448.94	данные отсутствуют	данные отсутствуют
10993	794660.53	1326447.1	данные отсутствуют	данные отсутствуют
10994	794672.16	1326444.71	данные отсутствуют	данные отсутствуют
10995	794679.93	1326445.23	данные отсутствуют	данные отсутствуют
10996	794715.13	1326437.1	данные отсутствуют	данные отсутствуют
10997	794729.66	1326439.34	данные отсутствуют	данные отсутствуют
10998	794729.68	1326439.34	данные отсутствуют	данные отсутствуют
10999	794750.34	1326442.52	данные отсутствуют	данные отсутствуют
Государственный регистратор			ФГИС ЕГРН	
полное наименование должности			подпись	
			инициалы, фамилия	

М.П.

Земельный участок				
(вид объекта недвижимости)				
Лист № ____ Раздела 4.2		Всего листов раздела 4.2 : ____		Всего разделов: ____
15.11.2021 № 99/2021/430783414				
Кадастровый номер:			02:17:000000:194(единое землепользование)	
Номер точки	Координаты, м		Описание закрепления на местности	Средняя квадратическая погрешность определения координат характерных точек границы части земельного участка, м
	X	Y		
1	2	3	4	5
11000	794823.44	1326453.35	данные отсутствуют	данные отсутствуют
11001	794869.46	1326439.81	данные отсутствуют	данные отсутствуют
11002	794899.25	1326447.93	данные отсутствуют	данные отсутствуют
11003	794936.68	1326381.61	данные отсутствуют	данные отсутствуют
11004	794937.94	1326380.58	данные отсутствуют	данные отсутствуют
11005	794939.1	1326379.93	данные отсутствуют	данные отсутствуют
11006	795218.43	1326375.55	данные отсутствуют	данные отсутствуют
11007	795223.97	1326373.94	данные отсутствуют	данные отсутствуют
11008	795225.94	1326371.31	данные отсутствуют	данные отсутствуют
11009	795300.39	1326369.94	данные отсутствуют	данные отсутствуют
11010	795302.77	1326371.23	данные отсутствуют	данные отсутствуют
11011	795308.69	1326374.05	данные отсутствуют	данные отсутствуют
11012	795315.65	1326372.71	данные отсутствуют	данные отсутствуют
11013	795325.19	1326370.17	данные отсутствуют	данные отсутствуют
11014	795348.57	1326367.24	данные отсутствуют	данные отсутствуют
11015	795364.66	1326366.57	данные отсутствуют	данные отсутствуют
11016	795376.49	1326364.34	данные отсутствуют	данные отсутствуют
Государственный регистратор			ФГИС ЕГРН	
полное наименование должности			подпись	
			инициалы, фамилия	

М.П.

Раздел 4.2

Выписка из Единого государственного реестра недвижимости об объекте недвижимости
Сведения о частях земельного участка

Земельный участок				
(вид объекта недвижимости)				
Лист № ____ Раздела 4.2		Всего листов раздела 4.2 : ____		Всего разделов: ____
15.11.2021 № 99/2021/430783414				
Кадастровый номер:			02:17:000000:194(единое землепользование)	
Номер точки	Координаты, м		Описание закрепления на местности	Средняя квадратическая погрешность определения координат характерных точек границы части земельного участка, м
	X	Y		
1	2	3	4	5
11017	795396.14	1326359.89	данные отсутствуют	данные отсутствуют
11018	795400.04	1326358.59	данные отсутствуют	данные отсутствуют
11019	795450.89	1326355.14	данные отсутствуют	данные отсутствуют
11020	795458.3	1326359.08	данные отсутствуют	данные отсутствуют
11020	795458.3	1326359.08	данные отсутствуют	данные отсутствуют
11021	795442.89	1326354	данные отсутствуют	данные отсутствуют
11022	795386.62	1326369.41	данные отсутствуют	данные отсутствуют
11023	795335.04	1326369.81	данные отсутствуют	данные отсутствуют
11024	795226.27	1326370.85	данные отсутствуют	данные отсутствуют
11025	794920.91	1326426.27	данные отсутствуют	данные отсутствуют
11026	794729.63	1326439.33	данные отсутствуют	данные отсутствуют
11027	794617.65	1326577.34	данные отсутствуют	данные отсутствуют
11028	794677.9	1326553.11	данные отсутствуют	данные отсутствуют
11029	794732.55	1326534.78	данные отсутствуют	данные отсутствуют
11030	794859.33	1326538.07	данные отсутствуют	данные отсутствуют
11031	794918.9	1326531.49	данные отсутствуют	данные отсутствуют
11032	794964.63	1326500.48	данные отсутствуют	данные отсутствуют
Государственный регистратор			ФГИС ЕГРН	
полное наименование должности			подпись	
			инициалы, фамилия	

М.П.

Земельный участок				
(вид объекта недвижимости)				
Лист № ____ Раздела 4.2		Всего листов раздела 4.2 : ____		Всего разделов: ____
15.11.2021 № 99/2021/430783414				
Кадастровый номер:			02:17:000000:194(единое землепользование)	
Номер точки	Координаты, м		Описание закрепления на местности	Средняя квадратическая погрешность определения координат характерных точек границы части земельного участка, м
	X	Y		
1	2	3	4	5
11033	795069.88	1326480.02	данные отсутствуют	данные отсутствуют
11034	795125.49	1326467.19	данные отсутствуют	данные отсутствуют
11035	795171.7	1326474.35	данные отсутствуют	данные отсутствуют
11036	795294.69	1326473.06	данные отсутствуют	данные отсутствуют
11037	795730.01	1326389.13	данные отсутствуют	данные отсутствуют
11038	795718.39	1326400.86	данные отсутствуют	данные отсутствуют
11039	795701.01	1326419.38	данные отсутствуют	данные отсутствуют
11040	795762.92	1326355.41	данные отсутствуют	данные отсутствуют
11041	795751.74	1326369.85	данные отсутствуют	данные отсутствуют
11042	795476.82	1326371.41	данные отсутствуют	данные отсутствуют
11043	795571.68	1326397.02	данные отсутствуют	данные отсутствуют
11044	795574.9	1326394.05	данные отсутствуют	данные отсутствуют
11045	795575.02	1326393.78	данные отсутствуют	данные отсутствуют
11046	795522.37	1326379.19	данные отсутствуют	данные отсутствуют
11047	795560.96	1326395.65	данные отсутствуют	данные отсутствуют
11048	795487.12	1326371.49	данные отсутствуют	данные отсутствуют
11049	795507.3	1326373.54	данные отсутствуют	данные отсутствуют
Государственный регистратор			ФГИС ЕГРН	
полное наименование должности			подпись	
			инициалы, фамилия	

М.П.

Земельный участок				
(вид объекта недвижимости)				
Лист № ____ Раздела 4.2		Всего листов раздела 4.2 : ____		Всего разделов: ____
15.11.2021 № 99/2021/430783414				
Кадастровый номер:			02:17:000000:194(единое землепользование)	
Номер точки	Координаты, м		Описание закрепления на местности	Средняя квадратическая погрешность определения координат характерных точек границы части земельного участка, м
	X	Y		
1	2	3	4	5
11050	795464.22	1326360.26	данные отсутствуют	данные отсутствуют
11051	795466.4	1326362.43	данные отсутствуют	данные отсутствуют
11052	795468.72	1326364.77	данные отсутствуют	данные отсутствуют
11053	795471.73	1326370.08	данные отсутствуют	данные отсутствуют
11054	795480.9	1326370.24	данные отсутствуют	данные отсутствуют
11055	795499.32	1326370.88	данные отсутствуют	данные отсутствуют
11056	795513.71	1326379.3	данные отсутствуют	данные отсутствуют
11057	795556.55	1326392.48	данные отсутствуют	данные отсутствуют
11058	795567.61	1326397.84	данные отсутствуют	данные отсутствуют
11059	795762.06	1326356.95	данные отсутствуют	данные отсутствуют
11060	795739.45	1326380.87	данные отсутствуют	данные отсутствуют
11061	796292.9	1326237.27	данные отсутствуют	данные отсутствуют
11062	796413.63	1326206.45	данные отсутствуют	данные отсутствуют
11063	796479.44	1326208.14	данные отсутствуют	данные отсутствуют
11064	795954.3	1326374.24	данные отсутствуют	данные отсутствуют
11065	796486.02	1326210.33	данные отсутствуют	данные отсутствуют
11066	796465.2	1326203.42	данные отсутствуют	данные отсутствуют
Государственный регистратор			ФГИС ЕГРН	
полное наименование должности			подпись	
			инициалы, фамилия	

М.П.

Земельный участок				
(вид объекта недвижимости)				
Лист № ____ Раздела 4.2		Всего листов раздела 4.2 : ____		Всего разделов: ____
15.11.2021 № 99/2021/430783414				
Кадастровый номер:			02:17:000000:194(единое землепользование)	
Номер точки	Координаты, м		Описание закрепления на местности	Средняя квадратическая погрешность определения координат характерных точек границы части земельного участка, м
	X	Y		
1	2	3	4	5
11067	796430.98	1326204.6	данные отсутствуют	данные отсутствуют
11068	796395.01	1326217.57	данные отсутствуют	данные отсутствуют
11069	796339.1	1326229.58	данные отсутствуют	данные отсутствуют
11070	796345.96	1326225.21	данные отсутствуют	данные отсутствуют
11071	796326.1	1326223.22	данные отсутствуют	данные отсутствуют
11072	796310.8	1326238.41	данные отсутствуют	данные отсутствуют
11073	795944.41	1326370.9	данные отсутствуют	данные отсутствуют
11074	796284.54	1326255.03	данные отсутствуют	данные отсутствуют
11075	796197.64	1326313.71	данные отсутствуют	данные отсутствуют
11076	796265.3	1326275.52	данные отсутствуют	данные отсутствуют
11077	796591.71	1326206.36	данные отсутствуют	данные отсутствуют
11077	796591.71	1326206.36	данные отсутствуют	данные отсутствуют
11078	796612.46	1326193.72	данные отсутствуют	данные отсутствуют
11079	796613.69	1326192.98	данные отсутствуют	данные отсутствуют
11080	796634.94	1326194.96	данные отсутствуют	данные отсутствуют
11081	796650.18	1326192.41	данные отсутствуют	данные отсутствуют
11082	796272.75	1326266.83	данные отсутствуют	данные отсутствуют
Государственный регистратор			ФГИС ЕГРН	
полное наименование должности			подпись	
			инициалы, фамилия	

М.П.

Раздел 4.2

Выписка из Единого государственного реестра недвижимости об объекте недвижимости
Сведения о частях земельного участка

Земельный участок				
(вид объекта недвижимости)				
Лист № ____ Раздела 4.2		Всего листов раздела 4.2 : ____		Всего разделов: ____
15.11.2021 № 99/2021/430783414				
Кадастровый номер:			02:17:000000:194(единое землепользование)	
Номер точки	Координаты, м		Описание закрепления на местности	Средняя квадратическая погрешность определения координат характерных точек границы части земельного участка, м
	X	Y		
1	2	3	4	5
11083	796278.32	1326261.24	данные отсутствуют	данные отсутствуют
11084	796247.86	1326289.82	данные отсутствуют	данные отсутствуют
11085	796667.52	1326185.62	данные отсутствуют	данные отсутствуют
11086	796743.9	1326200.84	данные отсутствуют	данные отсутствуют
11087	796756.17	1326289.05	данные отсутствуют	данные отсутствуют
11088	796735.62	1326287.99	данные отсутствуют	данные отсутствуют
11089	796701.43	1326282.31	данные отсутствуют	данные отсутствуют
11090	796680.52	1326284.97	данные отсутствуют	данные отсутствуют
11091	796255.36	1326284.84	данные отсутствуют	данные отсутствуют
11092	796217.85	1326307.14	данные отсутствуют	данные отсутствуют
11093	796590.53	1326310.14	данные отсутствуют	данные отсутствуют
11094	796559.1	1326319.94	данные отсутствуют	данные отсутствуют
11095	796524.1	1326320.8	данные отсутствуют	данные отсутствуют
11096	796469.91	1326309.59	данные отсутствуют	данные отсутствуют
11097	796225.66	1326295.98	данные отсутствуют	данные отсутствуют
11098	796232.39	1326291.07	данные отсутствуют	данные отсутствуют
11099	796339.49	1326334.21	данные отсутствуют	данные отсутствуют
Государственный регистратор			ФГИС ЕГРН	
полное наименование должности			подпись	
			инициалы, фамилия	

М.П.

Земельный участок				
(вид объекта недвижимости)				
Лист № ____ Раздела 4.2		Всего листов раздела 4.2 : ____		Всего разделов: ____
15.11.2021 № 99/2021/430783414				
Кадастровый номер:			02:17:000000:194(единое землепользование)	
Номер точки	Координаты, м		Описание закрепления на местности	Средняя квадратическая погрешность определения координат характерных точек границы части земельного участка, м
	X	Y		
1	2	3	4	5
11100	796327.13	1326337.37	данные отсутствуют	данные отсутствуют
11101	796315.2	1326342.01	данные отсутствуют	данные отсутствуют
11102	796296.2	1326359.63	данные отсутствуют	данные отсутствуют
11103	796282.18	1326368.35	данные отсутствуют	данные отсутствуют
11104	795836.08	1326350.46	данные отсутствуют	данные отсутствуют
11105	796245.71	1326390.77	данные отсутствуют	данные отсутствуют
11106	796213.33	1326401.35	данные отсутствуют	данные отсутствуют
11107	796180.42	1326401.91	данные отсутствуют	данные отсутствуют
11108	796120.41	1326403.07	данные отсутствуют	данные отсутствуют
11109	796104.2	1326406.2	данные отсутствуют	данные отсутствуют
11110	796087.69	1326406.61	данные отсутствуют	данные отсутствуют
11111	796053.68	1326400.53	данные отсутствуют	данные отсутствуют
11112	795934.03	1326370.56	данные отсутствуют	данные отсутствуют
11113	795919	1326323.31	данные отсутствуют	данные отсутствуют
11114	796186.41	1326314.63	данные отсутствуют	данные отсутствуют
11115	795843.08	1326365.98	данные отсутствуют	данные отсутствуют
11116	795818.88	1326356.2	данные отсутствуют	данные отсутствуют
Государственный регистратор			ФГИС ЕГРН	
полное наименование должности			подпись	
			инициалы, фамилия	

М.П.

Земельный участок				
(вид объекта недвижимости)				
Лист № ____ Раздела 4.2		Всего листов раздела 4.2 : ____		Всего разделов: ____
15.11.2021 № 99/2021/430783414				
Кадастровый номер:			02:17:000000:194(единое землепользование)	
Номер точки	Координаты, м		Описание закрепления на местности	Средняя квадратическая погрешность определения координат характерных точек границы части земельного участка, м
	X	Y		
1	2	3	4	5
11117	795913.85	1326320.95	данные отсутствуют	данные отсутствуют
11118	795928.61	1326329.52	данные отсутствуют	данные отсутствуют
11119	795917.74	1326367.84	данные отсутствуют	данные отсутствуют
11120	795956.57	1326341	данные отсутствуют	данные отсутствуют
11121	795828.76	1326360.71	данные отсутствуют	данные отсутствуют
11122	795907.07	1326367.7	данные отсутствуют	данные отсутствуют
11123	796041.85	1326331.5	данные отсутствуют	данные отсутствуют
11124	795858.03	1326370.19	данные отсутствуют	данные отсутствуют
11125	796117.57	1326305.34	данные отсутствуют	данные отсутствуют
11126	796134.99	1326296.64	данные отсутствуют	данные отсутствуют
11127	795890.94	1326371.24	данные отсутствуют	данные отсутствуют
11128	795874.44	1326372.08	данные отсутствуют	данные отсутствуют
11129	796482.91	1326310.96	данные отсутствуют	данные отсутствуют
11130	796186.45	1326314.63	данные отсутствуют	данные отсутствуют
11131	796196.99	1326314.01	данные отсутствуют	данные отсутствуют
11132	796197.02	1326314	данные отсутствуют	данные отсутствуют
11133	796199.11	1326316.42	данные отсутствуют	данные отсутствуют
Государственный регистратор			ФГИС ЕГРН	
полное наименование должности			подпись	
			инициалы, фамилия	

М.П.

Земельный участок				
(вид объекта недвижимости)				
Лист № ____ Раздела 4.2		Всего листов раздела 4.2 : ____		Всего разделов: ____
15.11.2021 № 99/2021/430783414				
Кадастровый номер:				02:17:000000:194(единое землепользование)
Номер точки	Координаты, м		Описание закрепления на местности	Средняя квадратическая погрешность определения координат характерных точек границы части земельного участка, м
	X	Y		
1	2	3	4	5
11134	796240.42	1326289.82	данные отсутствуют	данные отсутствуют
11135	796247.91	1326289.8	данные отсутствуют	данные отсутствуют
11136	796265.29	1326275.53	данные отсутствуют	данные отсутствуют
11137	796284.52	1326255.05	данные отсутствуют	данные отсутствуют
11138	795995.2	1326387.24	данные отсутствуют	данные отсутствуют
11139	796303.27	1326240.26	данные отсутствуют	данные отсутствуют
11140	796323.65	1326224.26	данные отсутствуют	данные отсутствуют
11141	796072.48	1326404.56	данные отсутствуют	данные отсутствуют
11142	796150.62	1326393.11	данные отсутствуют	данные отсутствуют
11143	796388.75	1326215.59	данные отсутствуют	данные отсутствуют
11144	796405.65	1326211.36	данные отсутствуют	данные отсутствуют
11145	796422.6	1326206.41	данные отсутствуют	данные отсутствуют
11146	796229.27	1326397.02	данные отсутствуют	данные отсутствуют
11147	796458.93	1326208.28	данные отсутствуют	данные отсутствуют
11148	796135.89	1326397.32	данные отсутствуют	данные отсутствуют
11149	796521.93	1326217.95	данные отсутствуют	данные отсутствуют
11150	796166.09	1326398.88	данные отсутствуют	данные отсутствуют
Государственный регистратор			ФГИС ЕГРН	
полное наименование должности			подпись	
			инициалы, фамилия	

М.П.

Раздел 4.2

Выписка из Единого государственного реестра недвижимости об объекте недвижимости
Сведения о частях земельного участка

Земельный участок				
(вид объекта недвижимости)				
Лист № ____ Раздела 4.2		Всего листов раздела 4.2 : ____		Всего разделов: ____
15.11.2021 № 99/2021/430783414				
Кадастровый номер:				02:17:000000:194(единое землепользование)
Номер точки	Координаты, м		Описание закрепления на местности	Средняя квадратическая погрешность определения координат характерных точек границы части земельного участка, м
	X	Y		
1	2	3	4	5
11151	796547.12	1326219.66	данные отсутствуют	данные отсутствуют
11152	796547.92	1326218.11	данные отсутствуют	данные отсутствуют
11153	796196.9	1326403	данные отсутствуют	данные отсутствуют
11154	796268.4	1326377.47	данные отсутствуют	данные отсутствуют
11155	796258.88	1326383.61	данные отсутствуют	данные отсутствуют
11156	796305.22	1326352.15	данные отсутствуют	данные отсутствуют
11157	796370.48	1326324.53	данные отсутствуют	данные отсутствуют
11158	796453.42	1326310.47	данные отсутствуют	данные отсутствуют
11159	796354.42	1326328.4	данные отсутствуют	данные отсутствуют
11160	796430.51	1326311.05	данные отсутствуют	данные отсутствуют
11161	796386.53	1326318.51	данные отсутствуют	данные отсутствуют
11162	796414.64	1326315.62	данные отсутствуют	данные отсутствуют
11163	796398.24	1326317.52	данные отсутствуют	данные отсутствуют
11164	796499.95	1326315.6	данные отсутствуют	данные отсутствуют
11165	796575.22	1326316.34	данные отсутствуют	данные отсутствуют
11166	796510.33	1326318.27	данные отсутствуют	данные отсутствуют
11167	796540.61	1326321.28	данные отсутствуют	данные отсутствуют
Государственный регистратор			ФГИС ЕГРН	
полное наименование должности			подпись	
			инициалы, фамилия	

М.П.

Земельный участок				
(вид объекта недвижимости)				
Лист № ____ Раздела 4.2		Всего листов раздела 4.2 : ____		Всего разделов: ____
15.11.2021 № 99/2021/430783414				
Кадастровый номер:			02:17:000000:194(единое землепользование)	
Номер точки	Координаты, м		Описание закрепления на местности	Средняя квадратическая погрешность определения координат характерных точек границы части земельного участка, м
	X	Y		
1	2	3	4	5
11168	796622.68	1326301.44	данные отсутствуют	данные отсутствуют
11169	796690.54	1326282.91	данные отсутствуют	данные отсутствуют
11170	796606.6	1326305.24	данные отсутствуют	данные отсутствуют
11171	796636.43	1326296.84	данные отсутствуют	данные отсутствуют
11172	796662.42	1326287.72	данные отсутствуют	данные отсутствуют
11173	796651.33	1326289.71	данные отсутствуют	данные отсутствуют
11174	796712.94	1326181.79	данные отсутствуют	данные отсутствуют
11175	796715.95	1326285.36	данные отсутствуют	данные отсутствуют
11176	796745.85	1326288.82	данные отсутствуют	данные отсутствуют
11177	796742.71	1326203.04	данные отсутствуют	данные отсутствуют
11178	796659.26	1326192.06	данные отсутствуют	данные отсутствуют
11179	796654.21	1326193.64	данные отсутствуют	данные отсутствуют
11180	796662.68	1326188.66	данные отсутствуют	данные отсутствуют
11181	796654.24	1326193.64	данные отсутствуют	данные отсутствуют
11182	796659.25	1326192.08	данные отсутствуют	данные отсутствуют
11183	796654.27	1326193.64	данные отсутствуют	данные отсутствуют
11184	796659.23	1326192.09	данные отсутствуют	данные отсутствуют
Государственный регистратор			ФГИС ЕГРН	
полное наименование должности			подпись	
			инициалы, фамилия	

М.П.

Земельный участок				
(вид объекта недвижимости)				
Лист № ____ Раздела 4.2		Всего листов раздела 4.2 : ____		Всего разделов: ____
15.11.2021 № 99/2021/430783414				
Кадастровый номер:			02:17:000000:194(единое землепользование)	
Номер точки	Координаты, м		Описание закрепления на местности	Средняя квадратическая погрешность определения координат характерных точек границы части земельного участка, м
	X	Y		
1	2	3	4	5
11185	796600.86	1326203.38	данные отсутствуют	данные отсутствуют
11186	796646.89	1326191.11	данные отсутствуют	данные отсутствуют
11187	796320.67	1326227.24	данные отсутствуют	данные отсутствуют
11188	796316.85	1326232.34	данные отсутствуют	данные отсутствуют
11189	796337.06	1326229.64	данные отсутствуют	данные отсутствуют
11190	796328.73	1326223.88	данные отсутствуют	данные отсутствуют
11191	796377.15	1326216.2	данные отсутствуют	данные отсутствуют
11192	796358.2	1326222.61	данные отсутствуют	данные отсутствуют
11193	796293.42	1326237.05	данные отсутствуют	данные отсутствуют
11194	796456.36	1326210.51	данные отсутствуют	данные отсутствуют
11195	796438.14	1326208.38	данные отсутствуют	данные отсутствуют
11196	796475.37	1326206.87	данные отсутствуют	данные отсутствуют
11197	796475.2	1326206.74	данные отсутствуют	данные отсутствуют
11198	796486.75	1326210.44	данные отсутствуют	данные отсутствуют
11199	795964.08	1326337.27	данные отсутствуют	данные отсутствуют
11200	795964.07	1326337.28	данные отсутствуют	данные отсутствуют
11201	795956.61	1326340.99	данные отсутствуют	данные отсутствуют
Государственный регистратор			ФГИС ЕГРН	
полное наименование должности			подпись	
			инициалы, фамилия	

М.П.

Земельный участок				
(вид объекта недвижимости)				
Лист № ____ Раздела 4.2		Всего листов раздела 4.2 : ____		Всего разделов: ____
15.11.2021 № 99/2021/430783414				
Кадастровый номер:			02:17:000000:194(единое землепользование)	
Номер точки	Координаты, м		Описание закрепления на местности	Средняя квадратическая погрешность определения координат характерных точек границы части земельного участка, м
	X	Y		
1	2	3	4	5
11202	795974.63	1326327.33	данные отсутствуют	данные отсутствуют
11203	795974.82	1326327.13	данные отсутствуют	данные отсутствуют
11204	795974.64	1326327.32	данные отсутствуют	данные отсутствуют
11205	796106.09	1326305.64	данные отсутствуют	данные отсутствуют
11206	796105.91	1326305.62	данные отсутствуют	данные отсутствуют
11207	796093.3	1326312.56	данные отсутствуют	данные отсутствуют
11208	796127.22	1326302.23	данные отсутствуют	данные отсутствуют
11209	795949.43	1326340.07	данные отсутствуют	данные отсутствуют
11210	796159.39	1326300.34	данные отсутствуют	данные отсутствуют
11211	796152.91	1326295.72	данные отсутствуют	данные отсутствуют
11212	796168.39	1326309.02	данные отсутствуют	данные отсутствуют
11213	796515.27	1326219.38	данные отсутствуют	данные отсутствуют
11214	796168.42	1326309.05	данные отсутствуют	данные отсутствуют
11215	796545.47	1326220.87	данные отсутствуют	данные отсутствуют
11216	796535.24	1326221.42	данные отсутствуют	данные отсутствуют
11217	796547.89	1326218.14	данные отсутствуют	данные отсутствуют
11218	796547.87	1326218.15	данные отсутствуют	данные отсутствуют
Государственный регистратор			ФГИС ЕГРН	
полное наименование должности			подпись	
			инициалы, фамилия	

М.П.

Раздел 4.2

Выписка из Единого государственного реестра недвижимости об объекте недвижимости
Сведения о частях земельного участка

Земельный участок				
(вид объекта недвижимости)				
Лист № ____ Раздела 4.2		Всего листов раздела 4.2 : ____		Всего разделов: ____
15.11.2021 № 99/2021/430783414				
Кадастровый номер:			02:17:000000:194(единое землепользование)	
Номер точки	Координаты, м		Описание закрепления на местности	Средняя квадратическая погрешность определения координат характерных точек границы части земельного участка, м
	X	Y		
1	2	3	4	5
11219	795941.02	1326335.41	данные отсутствуют	данные отсутствуют
11220	796552.25	1326210.89	данные отсутствуют	данные отсутствуют
11221	795949.4	1326340.06	данные отсутствуют	данные отсутствуют
11222	796547.74	1326218.19	данные отсутствуют	данные отсутствуют
11223	796524.86	1326218.75	данные отсутствуют	данные отсутствуют
11224	796168.4	1326309.04	данные отсутствуют	данные отсутствуют
11225	796145.18	1326294.78	данные отсутствуют	данные отсутствуют
11226	796117.6	1326305.34	данные отсутствуют	данные отсутствуют
11227	796127.24	1326302.21	данные отсутствуют	данные отсутствуют
11228	796564.62	1326201.18	данные отсутствуют	данные отсутствуют
11229	796572.56	1326201.87	данные отсутствуют	данные отсутствуют
11230	792265.04	1328452.61	данные отсутствуют	данные отсутствуют
11230	792265.04	1328452.61	данные отсутствуют	данные отсутствуют
11231	792268.15	1328450.28	данные отсутствуют	данные отсутствуют
11232	792266.67	1328452.61	данные отсутствуют	данные отсутствуют
11233	792196.71	1328433.84	данные отсутствуют	данные отсутствуют
11234	792189.87	1328426.2	данные отсутствуют	данные отсутствуют
Государственный регистратор			ФГИС ЕГРН	
полное наименование должности			подпись	
			инициалы, фамилия	

М.П.

Земельный участок				
(вид объекта недвижимости)				
Лист № ____ Раздела 4.2		Всего листов раздела 4.2 : ____		Всего разделов: ____
15.11.2021 № 99/2021/430783414				
Кадастровый номер:			02:17:000000:194(единое землепользование)	
Номер точки	Координаты, м		Описание закрепления на местности	Средняя квадратическая погрешность определения координат характерных точек границы части земельного участка, м
	X	Y		
1	2	3	4	5
11235	792202.9	1328432.15	данные отсутствуют	данные отсутствуют
11235	792202.9	1328432.15	данные отсутствуют	данные отсутствуют
11236	792191.94	1328431.94	данные отсутствуют	данные отсутствуют
11237	792186.15	1328405.65	данные отсутствуют	данные отсутствуют
11238	792205.43	1328432.95	данные отсутствуют	данные отсутствуют
11239	792189.19	1328416.78	данные отсутствуют	данные отсутствуют
11240	792173.01	1328395.64	данные отсутствуют	данные отсутствуют
11240	792173.01	1328395.64	данные отсутствуют	данные отсутствуют
11241	792172.98	1328395.63	данные отсутствуют	данные отсутствуют
11242	792172.96	1328395.59	данные отсутствуют	данные отсутствуют
11243	792324.62	1328393.24	данные отсутствуют	данные отсутствуют
11243	792324.62	1328393.24	данные отсутствуют	данные отсутствуют
11244	792320.9	1328396.46	данные отсутствуют	данные отсутствуют
11245	792317.88	1328395.86	данные отсутствуют	данные отсутствуют
11246	792349.61	1328379.75	данные отсутствуют	данные отсутствуют
11247	792347.23	1328372.54	данные отсутствуют	данные отсутствуют
11247	792347.23	1328372.54	данные отсутствуют	данные отсутствуют
Государственный регистратор			ФГИС ЕГРН	
полное наименование должности			подпись	
			инициалы, фамилия	

М.П.

Земельный участок				
(вид объекта недвижимости)				
Лист № ____ Раздела 4.2		Всего листов раздела 4.2 : ____		Всего разделов: ____
15.11.2021 № 99/2021/430783414				
Кадастровый номер:			02:17:000000:194(единое землепользование)	
Номер точки	Координаты, м		Описание закрепления на местности	Средняя квадратическая погрешность определения координат характерных точек границы части земельного участка, м
	X	Y		
1	2	3	4	5
11248	792348.77	1328375.11	данные отсутствуют	данные отсутствуют
11249	792346.45	1328380.72	данные отсутствуют	данные отсутствуют
11250	792043.09	1328349.51	данные отсутствуют	данные отсутствуют
11251	792032.35	1328341.75	данные отсутствуют	данные отсутствуют
11252	792105.44	1328364.33	данные отсутствуют	данные отсутствуют
11253	792067.73	1328358.76	данные отсутствуют	данные отсутствуют
11254	792035.6	1328346.63	данные отсутствуют	данные отсутствуют
11255	792030.66	1328337.91	данные отсутствуют	данные отсутствуют
11256	792080.93	1328363.16	данные отсутствуют	данные отсутствуют
11257	792142.02	1328372.01	данные отсутствуют	данные отсутствуют
11258	792123.64	1328369.32	данные отсутствуют	данные отсутствуют
11259	792112.41	1328365.58	данные отсутствуют	данные отсутствуют
11260	792098.33	1328365.64	данные отсутствуют	данные отсутствуют
11260	792098.33	1328365.64	данные отсутствуют	данные отсутствуют
11261	792134.62	1328370.53	данные отсутствуют	данные отсутствуют
11262	792089.87	1328368.46	данные отсутствуют	данные отсутствуют
11263	792053.07	1328355.09	данные отсутствуют	данные отсутствуют
Государственный регистратор			ФГИС ЕГРН	
полное наименование должности			подпись	
			инициалы, фамилия	

М.П.

Земельный участок				
(вид объекта недвижимости)				
Лист № ____ Раздела 4.2		Всего листов раздела 4.2 : ____		Всего разделов: ____
15.11.2021 № 99/2021/430783414				
Кадастровый номер:			02:17:000000:194(единое землепользование)	
Номер точки	Координаты, м		Описание закрепления на местности	Средняя квадратическая погрешность определения координат характерных точек границы части земельного участка, м
	X	Y		
1	2	3	4	5
11264	792358.69	1328355.47	данные отсутствуют	данные отсутствуют
11265	792347.48	1328348.22	данные отсутствуют	данные отсутствуют
11266	792370.51	1328350.57	данные отсутствуют	данные отсутствуют
11266	792370.51	1328350.57	данные отсутствуют	данные отсутствуют
11267	792352.44	1328353.38	данные отсутствуют	данные отсутствуют
11268	792344.39	1328347.33	данные отсутствуют	данные отсутствуют
11269	792367.29	1328352.03	данные отсутствуют	данные отсутствуют
11270	792387.92	1328343.25	данные отсутствуют	данные отсутствуют
11271	792396.25	1328336.86	данные отсутствуют	данные отсутствуют
11271	792396.25	1328336.86	данные отсутствуют	данные отсутствуют
11272	792396.08	1328337.88	данные отсутствуют	данные отсутствуют
11273	792393.06	1328340.39	данные отсутствуют	данные отсутствуют
11274	792387.64	1328343.31	данные отсутствуют	данные отсутствуют
11275	791991.83	1328328.55	данные отсутствуют	данные отсутствуют
11276	792012.49	1328335.53	данные отсутствуют	данные отсутствуют
11277	792004.34	1328339.97	данные отсутствуют	данные отсутствуют
11278	791997.64	1328338.42	данные отсутствуют	данные отсутствуют
Государственный регистратор			ФГИС ЕГРН	
полное наименование должности			подпись	
			инициалы, фамилия	

М.П.

Раздел 4.2

Выписка из Единого государственного реестра недвижимости об объекте недвижимости
Сведения о частях земельного участка

Земельный участок				
(вид объекта недвижимости)				
Лист № ____ Раздела 4.2		Всего листов раздела 4.2 : ____		Всего разделов: ____
15.11.2021 № 99/2021/430783414				
Кадастровый номер:			02:17:000000:194(единое землепользование)	
Номер точки	Координаты, м		Описание закрепления на местности	Средняя квадратическая погрешность определения координат характерных точек границы части земельного участка, м
	X	Y		
1	2	3	4	5
11278	791997.64	1328338.42	данные отсутствуют	данные отсутствуют
11279	792017.04	1328333.26	данные отсутствуют	данные отсутствуют
11280	791980.84	1328306.23	данные отсутствуют	данные отсутствуют
11281	792009.04	1328338.4	данные отсутствуют	данные отсутствуют
11282	792016.61	1328333.42	данные отсутствуют	данные отсутствуют
11283	791983.13	1328309.89	данные отсутствуют	данные отсутствуют
11284	791985.77	1328318.84	данные отсутствуют	данные отсутствуют
11285	792026.89	1328334.38	данные отсутствуют	данные отсутствуют
11285	792026.89	1328334.38	данные отсутствуют	данные отсутствуют
11286	792025.64	1328333.67	данные отсутствуют	данные отсутствуют
11287	792402.34	1328323.02	данные отсутствуют	данные отсутствуют
11287	792402.34	1328323.02	данные отсутствуют	данные отсутствуют
11288	792402.77	1328322.57	данные отсутствуют	данные отсутствуют
11289	792402.77	1328312.92	данные отсутствуют	данные отсутствуют
11290	792402.25	1328307.75	данные отсутствуют	данные отсутствуют
11291	792398.19	1328305.04	данные отсутствуют	данные отсутствуют
11292	792394.77	1328305.93	данные отсутствуют	данные отсутствуют
Государственный регистратор			ФГИС ЕГРН	
полное наименование должности			подпись	
			инициалы, фамилия	

М.П.

Земельный участок				
(вид объекта недвижимости)				
Лист № ____ Раздела 4.2		Всего листов раздела 4.2 : ____		Всего разделов: ____
15.11.2021 № 99/2021/430783414				
Кадастровый номер:			02:17:000000:194(единое землепользование)	
Номер точки	Координаты, м		Описание закрепления на местности	Средняя квадратическая погрешность определения координат характерных точек границы части земельного участка, м
	X	Y		
1	2	3	4	5
11293	791952.85	1328291.73	данные отсутствуют	данные отсутствуют
11293	791952.85	1328291.73	данные отсутствуют	данные отсутствуют
11294	791977.03	1328304.06	данные отсутствуют	данные отсутствуют
11295	791961.31	1328296.81	данные отсутствуют	данные отсутствуют
11296	791969.72	1328304.55	данные отсутствуют	данные отсутствуют
11297	791949.89	1328291.23	данные отсутствуют	данные отсутствуют
11297	791949.89	1328291.23	данные отсутствуют	данные отсутствуют
11298	791943.19	1328295.49	данные отсутствуют	данные отсутствуют
11299	791936.73	1328298.18	данные отсутствуют	данные отсутствуют
11300	791927.5	1328294.06	данные отсутствуют	данные отсутствуют
11301	791951.5	1328291.18	данные отсутствуют	данные отсутствуют
11302	792373.06	1328251.7	данные отсутствуют	данные отсутствуют
11303	792371.35	1328273.72	данные отсутствуют	данные отсутствуют
11303	792371.35	1328273.72	данные отсутствуют	данные отсутствуют
11304	792372.61	1328262.3	данные отсутствуют	данные отсутствуют
11305	792371.35	1328253	данные отсутствуют	данные отсутствуют
11306	792372.92	1328227.53	данные отсутствуют	данные отсутствуют
Государственный регистратор			ФГИС ЕГРН	
полное наименование должности			подпись	
			инициалы, фамилия	

М.П.

Земельный участок				
(вид объекта недвижимости)				
Лист № ____ Раздела 4.2		Всего листов раздела 4.2 : ____		Всего разделов: ____
15.11.2021 № 99/2021/430783414				
Кадастровый номер:			02:17:000000:194(единое землепользование)	
Номер точки	Координаты, м		Описание закрепления на местности	Средняя квадратическая погрешность определения координат характерных точек границы части земельного участка, м
	X	Y		
1	2	3	4	5
11307	792372.91	1328227.45	данные отсутствуют	данные отсутствуют
11307	792372.91	1328227.45	данные отсутствуют	данные отсутствуют
11308	792400.32	1328177.78	данные отсутствуют	данные отсутствуют
11309	792395.32	1328180.85	данные отсутствуют	данные отсутствуют
11309	792395.32	1328180.85	данные отсутствуют	данные отсутствуют
11310	792397.97	1328180.13	данные отсутствуют	данные отсутствуют
11311	792389.18	1328180.85	данные отсутствуют	данные отсутствуют
11312	792388.59	1328180.83	данные отсутствуют	данные отсутствуют
11313	792463.06	1328144.54	данные отсутствуют	данные отсутствуют
11314	792465.54	1328142.55	данные отсутствуют	данные отсутствуют
11314	792465.54	1328142.55	данные отсутствуют	данные отсутствуют
11315	792458.89	1328143.15	данные отсутствуют	данные отсутствуют
11316	792456.75	1328141.23	данные отсутствуют	данные отсутствуют
11317	791933.64	1328300.49	данные отсутствуют	данные отсутствуют
11317	791933.64	1328300.49	данные отсутствуют	данные отсутствуют
11318	791928.23	1328298	данные отсутствуют	данные отсутствуют
11319	792469.8	1328410.79	данные отсутствуют	данные отсутствуют
Государственный регистратор			ФГИС ЕГРН	
полное наименование должности			подпись	
			инициалы, фамилия	

М.П.

Земельный участок				
(вид объекта недвижимости)				
Лист № ____ Раздела 4.2		Всего листов раздела 4.2 : ____		Всего разделов: ____
15.11.2021 № 99/2021/430783414				
Кадастровый номер:			02:17:000000:194(единое землепользование)	
Номер точки	Координаты, м		Описание закрепления на местности	Средняя квадратическая погрешность определения координат характерных точек границы части земельного участка, м
	X	Y		
1	2	3	4	5
11320	792464.71	1328148.34	данные отсутствуют	данные отсутствуют
11321	792111.51	1328369.48	данные отсутствуют	данные отсутствуют
11322	792489.73	1328083.36	данные отсутствуют	данные отсутствуют
11323	792498.42	1328105.27	данные отсутствуют	данные отсутствуют
11324	792011.31	1328341.72	данные отсутствуют	данные отсутствуют
11325	792498.49	1328111.34	данные отсутствуют	данные отсутствуют
11326	792018.3	1328337.05	данные отсутствуют	данные отсутствуют
11327	792479.29	1328122.19	данные отсутствуют	данные отсутствуют
11328	792437.54	1328136.6	данные отсутствуют	данные отсутствуют
11329	792457.23	1328146.82	данные отсутствуют	данные отсутствуют
11330	792376.05	1328221.7	данные отсутствуют	данные отсутствуют
11331	792432.77	1328138.98	данные отсутствуют	данные отсутствуют
11332	792405.78	1328177.97	данные отсутствуют	данные отсутствуют
11333	792377.52	1328230.99	данные отсутствуют	данные отсутствуют
11334	792271.66	1328453.54	данные отсутствуют	данные отсутствуют
11335	792406.22	1328177.48	данные отсутствуют	данные отсутствуют
11336	792400.42	1328183.33	данные отсутствуют	данные отсутствуют
Государственный регистратор			ФГИС ЕГРН	
полное наименование должности			подпись	
			инициалы, фамилия	

М.П.

Раздел 4.2

Выписка из Единого государственного реестра недвижимости об объекте недвижимости
Сведения о частях земельного участка

Земельный участок				
(вид объекта недвижимости)				
Лист № ____ Раздела 4.2		Всего листов раздела 4.2 : ____		Всего разделов: ____
15.11.2021 № 99/2021/430783414				
Кадастровый номер:			02:17:000000:194(единое землепользование)	
Номер точки	Координаты, м		Описание закрепления на местности	Средняя квадратическая погрешность определения координат характерных точек границы части земельного участка, м
	X	Y		
1	2	3	4	5
11337	792426.16	1328150.01	данные отсутствуют	данные отсутствуют
11338	792379.1	1328348.87	данные отсутствуют	данные отсутствуют
11339	792277.87	1328443.61	данные отсутствуют	данные отсутствуют
11340	792331.76	1328392.34	данные отсутствуют	данные отсутствуют
11341	792311.45	1328398.32	данные отсутствуют	данные отсутствуют
11342	792322.75	1328400.15	данные отсутствуют	данные отсутствуют
11343	792428.1	1328146.87	данные отсутствуют	данные отсутствуют
11344	792506.76	1328312.53	данные отсутствуют	данные отсутствуют
11345	792278.28	1328442.69	данные отсутствуют	данные отсутствуют
11346	792494.5	1328371.68	данные отсутствуют	данные отсутствуют
11347	792303.06	1328402.03	данные отсутствуют	данные отсутствуют
11348	791959.07	1328300.13	данные отсутствуют	данные отсутствуют
11349	791985.6	1328442.04	данные отсутствуют	данные отсутствуют
11350	792254.06	1328452.7	данные отсутствуют	данные отсутствуют
11351	791950.99	1328295.27	данные отсутствуют	данные отсутствуют
11352	792148.73	1328377.42	данные отсутствуют	данные отсутствуют
11353	792217.3	1328441.51	данные отсутствуют	данные отсутствуют
Государственный регистратор			ФГИС ЕГРН	
полное наименование должности			подпись	
			инициалы, фамилия	

М.П.

Земельный участок				
(вид объекта недвижимости)				
Лист № ____ Раздела 4.2		Всего листов раздела 4.2 : ____		Всего разделов: ____
15.11.2021 № 99/2021/430783414				
Кадастровый номер:			02:17:000000:194(единое землепользование)	
Номер точки	Координаты, м		Описание закрепления на местности	Средняя квадратическая погрешность определения координат характерных точек границы части земельного участка, м
	X	Y		
1	2	3	4	5
11354	792005.07	1328343.95	данные отсутствуют	данные отсутствуют
11355	792532.99	1328221.69	данные отсутствуют	данные отсутствуют
11356	792262.98	1328456.61	данные отсутствуют	данные отсутствуют
11357	792041.52	1328353.19	данные отсутствуют	данные отсутствуют
11358	792122.99	1328373.27	данные отсутствуют	данные отсутствуют
11359	792221.14	1328439.8	данные отсутствуют	данные отсутствуют
11360	792252.66	1328450.84	данные отсутствуют	данные отсутствуют
11361	792229.87	1328441.98	данные отсутствуют	данные отсутствуют
11362	792224.59	1328440.66	данные отсутствуют	данные отсутствуют
11363	792227.99	1328442.28	данные отсутствуют	данные отсутствуют
11364	792295.24	1328407.98	данные отсутствуют	данные отсутствуют
11365	792186.01	1328427.3	данные отсутствуют	данные отсутствуют
11366	792209.48	1328438.41	данные отсутствуют	данные отсутствуют
11367	792353.16	1328382.79	данные отсутствуют	данные отсутствуют
11368	792154.81	1328386.19	данные отсутствуют	данные отсутствуют
11369	792203.34	1328436.18	данные отсутствуют	данные отсутствуют
11370	792189.63	1328435.32	данные отсутствуют	данные отсутствуют
Государственный регистратор			ФГИС ЕГРН	
полное наименование должности			подпись	
			инициалы, фамилия	

М.П.

Земельный участок				
(вид объекта недвижимости)				
Лист № ____ Раздела 4.2		Всего листов раздела 4.2 : ____		Всего разделов: ____
15.11.2021 № 99/2021/430783414				
Кадастровый номер:			02:17:000000:194(единое землепользование)	
Номер точки	Координаты, м		Описание закрепления на местности	Средняя квадратическая погрешность определения координат характерных точек границы части земельного участка, м
	X	Y		
1	2	3	4	5
11371	792443.96	1328135.8	данные отсутствуют	данные отсутствуют
11372	792197.12	1328437.88	данные отсутствуют	данные отсутствуют
11373	792376.61	1328262.53	данные отсутствуют	данные отсутствуют
11374	792160.95	1328388.65	данные отсутствуют	данные отсутствуют
11375	792182.31	1328406.33	данные отсутствуют	данные отсутствуют
11376	792185.28	1328417.61	данные отсутствуют	данные отсутствуют
11377	792178.6	1328401.04	данные отсутствуют	данные отсутствуют
11378	792165.34	1328390.84	данные отсутствуют	данные отсутствуют
11379	792171.27	1328399.34	данные отсутствуют	данные отсутствуют
11380	792373.58	1328289.81	данные отсутствуют	данные отсутствуют
11381	792447.59	1328138.39	данные отсутствуют	данные отсутствуют
11382	792105.78	1328368.34	данные отсутствуют	данные отсутствуют
11383	792474.24	1328137.45	данные отсутствуют	данные отсутствуют
11384	792497.44	1328113.1	данные отсутствуют	данные отсутствуют
11385	791969.12	1328308.6	данные отсутствуют	данные отсутствуют
11386	792033.57	1328350.14	данные отсутствуют	данные отсутствуют
11387	792134.09	1328374.5	данные отсутствуют	данные отсутствуют
Государственный регистратор			ФГИС ЕГРН	
полное наименование должности			подпись	
			инициалы, фамилия	

М.П.

Земельный участок				
(вид объекта недвижимости)				
Лист № ____ Раздела 4.2		Всего листов раздела 4.2 : ____		Всего разделов: ____
15.11.2021 № 99/2021/430783414				
Кадастровый номер:			02:17:000000:194(единое землепользование)	
Номер точки	Координаты, м		Описание закрепления на местности	Средняя квадратическая погрешность определения координат характерных точек границы части земельного участка, м
	X	Y		
1	2	3	4	5
11388	792474.24	1328131.74	данные отсутствуют	данные отсутствуют
11389	792090.26	1328372.55	данные отсутствуют	данные отсутствуют
11390	792488.1	1328118.08	данные отсутствуют	данные отсутствуют
11391	792099.46	1328369.48	данные отсутствуют	данные отсутствуют
11392	792079.46	1328366.89	данные отсутствуют	данные отсутствуют
11393	792051.84	1328358.91	данные отсутствуют	данные отсутствуют
11394	792066.69	1328362.62	данные отсутствуют	данные отсутствуют
11395	792014.87	1328338.76	данные отсутствуют	данные отсутствуют
11396	792028.9	1328343.78	данные отсутствуют	данные отсутствуют
11397	791977.26	1328308.05	данные отсутствуют	данные отсутствуют
11398	792027.04	1328338.97	данные отсутствуют	данные отсутствуют
11399	792022.19	1328335.58	данные отсутствуют	данные отсутствуют
11400	791979.58	1328311.77	данные отсутствуют	данные отсутствуют
11401	792469.73	1328144.24	данные отсутствуют	данные отсутствуют
11402	792497	1328098.81	данные отсутствуют	данные отсутствуют
11403	791995.9	1328342.13	данные отсутствуют	данные отсутствуют
11404	791982.22	1328320.72	данные отсутствуют	данные отсутствуют
Государственный регистратор			ФГИС ЕГРН	
полное наименование должности			подпись	
			инициалы, фамилия	

М.П.

Земельный участок				
(вид объекта недвижимости)				
Лист № ____ Раздела 4.2		Всего листов раздела 4.2 : ____		Всего разделов: ____
15.11.2021 № 99/2021/430783414				
Кадастровый номер:			02:17:000000:194(единое землепользование)	
Номер точки	Координаты, м		Описание закрепления на местности	Средняя квадратическая погрешность определения координат характерных точек границы части земельного участка, м
	X	Y		
1	2	3	4	5
11405	791988.42	1328330.65	данные отсутствуют	данные отсутствуют
11406	792521.35	1328230.75	данные отсутствуют	данные отсутствуют
11407	791937.42	1328302.23	данные отсутствуют	данные отсутствуют
11408	792345.74	1328520.71	данные отсутствуют	данные отсутствуют
11409	791999.16	1328444.05	данные отсутствуют	данные отсутствуют
11410	792488.58	1328074.2	данные отсутствуют	данные отсутствуют
11410	792488.58	1328074.2	данные отсутствуют	данные отсутствуют
11411	791945.19	1328298.96	данные отсутствуют	данные отсутствуют
11412	791934.82	1328301.03	данные отсутствуют	данные отсутствуют
11413	791968.4	1328438.27	данные отсутствуют	данные отсутствуют
11414	791967.14	1328437.8	данные отсутствуют	данные отсутствуют
11415	792386.34	1328243	данные отсутствуют	данные отсутствуют
11416	792011.96	1328450.62	данные отсутствуют	данные отсутствуют
11417	792542.79	1328212.52	данные отсутствуют	данные отсутствуют
11418	792336.56	1328529.62	данные отсутствуют	данные отсутствуют
11419	792027.6	1328455.93	данные отсутствуют	данные отсутствуют
11420	792182	1328473.37	данные отсутствуют	данные отсутствуют
Государственный регистратор			ФГИС ЕГРН	
полное наименование должности			подпись	
			инициалы, фамилия	

М.П.

Земельный участок				
(вид объекта недвижимости)				
Лист № ____ Раздела 4.2		Всего листов раздела 4.2 : ____		Всего разделов: ____
15.11.2021 № 99/2021/430783414				
Кадастровый номер:			02:17:000000:194(единое землепользование)	
Номер точки	Координаты, м		Описание закрепления на местности	Средняя квадратическая погрешность определения координат характерных точек границы части земельного участка, м
	X	Y		
1	2	3	4	5
11421	792038.03	1328459.26	данные отсутствуют	данные отсутствуют
11422	792326.92	1328537.39	данные отсутствуют	данные отсутствуют
11423	792268.53	1328456.21	данные отсутствуют	данные отсутствуют
11424	792275.35	1328555.91	данные отсутствуют	данные отсутствуют
11425	792495.77	1328094.86	данные отсутствуют	данные отсутствуют
11426	792281.25	1328555.4	данные отсутствуют	данные отсутствуют
11427	792312.77	1328545.89	данные отсутствуют	данные отсутствуют
11428	792297.4	1328551.95	данные отсутствуют	данные отсутствуют
11429	792385.61	1328478.86	данные отсутствуют	данные отсутствуют
11430	792507.02	1328238.95	данные отсутствуют	данные отсутствуют
11431	792355.79	1328507.6	данные отсутствуют	данные отсутствуют
11432	792365.79	1328491.25	данные отсутствуют	данные отсутствуют
11433	792459.23	1328420.63	данные отсутствуют	данные отсутствуют
11434	792424.8	1328452.56	данные отсутствуют	данные отсутствуют
11435	792374.92	1328485.46	данные отсутствуют	данные отсутствуют
11436	792505.42	1328339.77	данные отсутствуют	данные отсутствуют
11437	792478.85	1328400.64	данные отсутствуют	данные отсутствуют
Государственный регистратор			ФГИС ЕГРН	
полное наименование должности			подпись	
			инициалы, фамилия	

М.П.

Земельный участок				
(вид объекта недвижимости)				
Лист № ____ Раздела 4.2		Всего листов раздела 4.2 : ____		Всего разделов: ____
15.11.2021 № 99/2021/430783414				
Кадастровый номер:			02:17:000000:194(единое землепользование)	
Номер точки	Координаты, м		Описание закрепления на местности	Средняя квадратическая погрешность определения координат характерных точек границы части земельного участка, м
	X	Y		
1	2	3	4	5
11438	792487.88	1328386.81	данные отсутствуют	данные отсутствуют
11439	792491.53	1328244.68	данные отсутствуют	данные отсутствуют
11440	792493.75	1328258.37	данные отсутствуют	данные отсутствуют
11441	792380.95	1328210.64	данные отсутствуют	данные отсутствуют
11442	792506.77	1328323.31	данные отсутствуют	данные отсутствуют
11443	792406.77	1328323.4	данные отсутствуют	данные отсутствуют
11444	792505.93	1328299.75	данные отсутствуют	данные отсутствуют
11445	792500.21	1328273.57	данные отсутствуют	данные отсутствуют
11446	792503.4	1328285.76	данные отсутствуют	данные отсутствуют
11447	792387.25	1328184.64	данные отсутствуют	данные отсутствуют
11448	792553.03	1328199.57	данные отсутствуют	данные отсутствуют
11449	792491.62	1328054.42	данные отсутствуют	данные отсутствуют
11450	792389.06	1328184.85	данные отсутствуют	данные отсутствуют
11451	792490.07	1328045.09	данные отсутствуют	данные отсутствуют
11452	792578.79	1328171.25	данные отсутствуют	данные отсутствуют
11453	792568.11	1328183.85	данные отсутствуют	данные отсутствуют
11454	792586.96	1328157.95	данные отсутствуют	данные отсутствуют
Государственный регистратор			ФГИС ЕГРН	
полное наименование должности			подпись	
			инициалы, фамилия	

М.П.

Земельный участок				
(вид объекта недвижимости)				
Лист № ____ Раздела 4.2		Всего листов раздела 4.2 : ____		Всего разделов: ____
15.11.2021 № 99/2021/430783414				
Кадастровый номер:			02:17:000000:194(единое землепользование)	
Номер точки	Координаты, м		Описание закрепления на местности	Средняя квадратическая погрешность определения координат характерных точек границы части земельного участка, м
	X	Y		
1	2	3	4	5
11455	792597.15	1328127.34	данные отсутствуют	данные отсутствуют
11456	792593.43	1328142.75	данные отсутствуют	данные отсутствуют
11457	792380.27	1328204.41	данные отсутствуют	данные отсутствуют
11458	792491.65	1328062.21	данные отсутствуют	данные отсутствуют
11459	792491	1328066.27	данные отсутствуют	данные отсутствуют
11460	792342.24	1328388.75	данные отсутствуют	данные отсутствуют
11461	792377.19	1328248.55	данные отсутствуют	данные отсутствуют
11462	792399.9	1328339.27	данные отсутствуют	данные отсутствуют
11463	792405.26	1328304.95	данные отсутствуют	данные отсутствуют
11464	792352.38	1328373.36	данные отсутствуют	данные отсутствуют
11465	792403.3	1328327.7	данные отсутствуют	данные отсутствуют
11466	792353.88	1328380.87	данные отсутствуют	данные отсутствуют
11467	792389.57	1328346.91	данные отсутствуют	данные отсутствуют
11468	792343.25	1328358.14	данные отсутствуют	данные отсутствуют
11469	792345.81	1328351.9	данные отсутствуют	данные отсутствуют
11470	792398.05	1328300.94	данные отсутствуют	данные отсутствуют
11471	792343.16	1328351.14	данные отсутствуют	данные отсутствуют
Государственный регистратор			ФГИС ЕГРН	
полное наименование должности			подпись	
			инициалы, фамилия	

М.П.

Земельный участок				
(вид объекта недвижимости)				
Лист № ____ Раздела 4.2		Всего листов раздела 4.2 : ____		Всего разделов: ____
15.11.2021 № 99/2021/430783414				
Кадастровый номер:			02:17:000000:194(единое землепользование)	
Номер точки	Координаты, м		Описание закрепления на местности	Средняя квадратическая погрешность определения координат характерных точек границы части земельного участка, м
	X	Y		
1	2	3	4	5
11472	792350.66	1328357.01	данные отсутствуют	данные отсутствуют
11473	792401.09	1328332.11	данные отсутствуют	данные отсутствуют
11474	792359.49	1328359.46	данные отсутствуют	данные отсутствуют
11475	792368.91	1328355.69	данные отсутствуют	данные отсутствуют
11476	792390.8	1328302.84	данные отсутствуют	данные отсутствуют
11477	792273.43	1328449.42	данные отсутствуют	данные отсутствуют
11478	792345.55	1328384.89	данные отсутствуют	данные отсутствуют
11479	792376.46	1328352.04	данные отсутствуют	данные отсутствуют
11480	792435.31	1328439.81	данные отсутствуют	данные отсутствуют
11481	792396.11	1328184.78	данные отсутствуют	данные отсутствуют
11482	792501.38	1328355.78	данные отсутствуют	данные отсутствуют
11483	792445.68	1328430.08	данные отсутствуют	данные отсутствуют
11484	792395.48	1328343.59	данные отсутствуют	данные отсутствуют
11485	792398.27	1328472.04	данные отсутствуют	данные отсутствуют
11486	792412.34	1328463.4	данные отсутствуют	данные отсутствуют
11487	792406.76	1328312.62	данные отсутствуют	данные отсутствуют
11488	792955.48	1327623.73	данные отсутствуют	данные отсутствуют
Государственный регистратор			ФГИС ЕГРН	
полное наименование должности			подпись	
			инициалы, фамилия	

М.П.

Земельный участок				
(вид объекта недвижимости)				
Лист № ____ Раздела 4.2		Всего листов раздела 4.2: ____		Всего разделов: ____
15.11.2021 № 99/2021/430783414				
Кадастровый номер:			02:17:000000:194(единое землепользование)	
Номер точки	Координаты, м		Описание закрепления на местности	Средняя квадратическая погрешность определения координат характерных точек границы части земельного участка, м
	X	Y		
1	2	3	4	5
11489	792960.36	1327622.37	данные отсутствуют	данные отсутствуют
11490	792976.85	1327621.42	данные отсутствуют	данные отсутствуют
11491	792998.58	1327615.47	данные отсутствуют	данные отсутствуют
11491	792998.58	1327615.47	данные отсутствуют	данные отсутствуют
11492	792992.95	1327617.77	данные отсутствуют	данные отсутствуют
11493	792714.17	1327825.87	данные отсутствуют	данные отсутствуют
11494	792711.01	1327842.08	данные отсутствуют	данные отсутствуют
11495	793231.54	1327386.78	данные отсутствуют	данные отсутствуют
11496	793051.53	1327540	данные отсутствуют	данные отсутствуют
11497	793164.49	1327547.02	данные отсутствуют	данные отсутствуют
11498	792705.9	1327855.76	данные отсутствуют	данные отсутствуют
11499	792703.77	1327860.09	данные отсутствуют	данные отсутствуют
11500	792698.67	1327868.93	данные отсутствуют	данные отсутствуют
11501	792716.01	1327805.1	данные отсутствуют	данные отсутствуют
11502	793083.03	1327582.68	данные отсутствуют	данные отсутствуют
11503	793149.99	1327554.92	данные отсутствуют	данные отсутствуют
11504	792753.95	1327781.45	данные отсутствуют	данные отсутствуют
Государственный регистратор			ФГИС ЕГРН	
полное наименование должности			подпись	
			инициалы, фамилия	

М.П.

Земельный участок				
(вид объекта недвижимости)				
Лист № ____ Раздела 4.2		Всего листов раздела 4.2: ____		Всего разделов: ____
15.11.2021 № 99/2021/430783414				
Кадастровый номер:			02:17:000000:194(единое землепользование)	
Номер точки	Координаты, м		Описание закрепления на местности	Средняя квадратическая погрешность определения координат характерных точек границы части земельного участка, м
	X	Y		
1	2	3	4	5
11505	792721.38	1327793.12	данные отсутствуют	данные отсутствуют
11506	793176.34	1327538.87	данные отсутствуют	данные отсутствуют
11507	792751.83	1327782.59	данные отсутствуют	данные отсутствуют
11508	792736.69	1327789.2	данные отсутствуют	данные отсутствуют
11509	793240.41	1327382.03	данные отсутствуют	данные отсутствуют
11510	793070.95	1327588.97	данные отсутствуют	данные отсутствуют
11511	793110.99	1327569.19	данные отсутствуют	данные отсутствуют
11512	793030.01	1327600.38	данные отсутствуют	данные отсутствуют
11513	793039.11	1327597.33	данные отсутствуют	данные отсутствуют
11514	793055.38	1327594.47	данные отсутствуют	данные отсутствуют
11515	793228.23	1327388.28	данные отсутствуют	данные отсутствуют
11516	793184.97	1327531.07	данные отсутствуют	данные отсутствуют
11517	793096.64	1327577.36	данные отсутствуют	данные отсутствуют
11518	793134.39	1327560.33	данные отсутствуют	данные отсутствуют
11519	793378.83	1327379.63	данные отсутствуют	данные отсутствуют
11520	793375.24	1327384.91	данные отсутствуют	данные отсутствуют
11521	793244.66	1327375.4	данные отсутствуют	данные отсутствуют
Государственный регистратор			ФГИС ЕГРН	
полное наименование должности			подпись	
			инициалы, фамилия	

М.П.

Земельный участок				
(вид объекта недвижимости)				
Лист № ____ Раздела 4.2		Всего листов раздела 4.2 : ____		Всего разделов: ____
15.11.2021 № 99/2021/430783414				
Кадастровый номер:			02:17:000000:194(единое землепользование)	
Номер точки	Координаты, м		Описание закрепления на местности	Средняя квадратическая погрешность определения координат характерных точек границы части земельного участка, м
	X	Y		
1	2	3	4	5
11522	790080.72	1326472.74	данные отсутствуют	данные отсутствуют
11523	790080.84	1326473.11	данные отсутствуют	данные отсутствуют
11524	790072.3	1326447.08	данные отсутствуют	данные отсутствуют
11524	790072.3	1326447.08	данные отсутствуют	данные отсутствуют
11525	790076.93	1326461.19	данные отсутствуют	данные отсутствуют
11526	789903.96	1326329.2	данные отсутствуют	данные отсутствуют
11527	789823.82	1326251.6	данные отсутствуют	данные отсутствуют
11528	790459.36	1327307.5	данные отсутствуют	данные отсутствуют
11529	789819.05	1326247.3	данные отсутствуют	данные отсутствуют
11530	789827.45	1326258.54	данные отсутствуют	данные отсутствуют
11531	790389.12	1327265.76	данные отсутствуют	данные отсутствуют
11532	789884.52	1326313.97	данные отсутствуют	данные отсутствуют
11533	789850.25	1326272.05	данные отсутствуют	данные отсутствуют
11534	789942.91	1326368.23	данные отсутствуют	данные отсутствуют
11535	789843.76	1326266.61	данные отсутствуют	данные отсутствуют
11536	790165.28	1326906.73	данные отсутствуют	данные отсутствуют
11537	789962.71	1326430.12	данные отсутствуют	данные отсутствуют
Государственный регистратор			ФГИС ЕГРН	
полное наименование должности			подпись	
			инициалы, фамилия	

М.П.

Раздел 4.2

Выписка из Единого государственного реестра недвижимости об объекте недвижимости
Сведения о частях земельного участка

Земельный участок				
(вид объекта недвижимости)				
Лист № ____ Раздела 4.2		Всего листов раздела 4.2 : ____		Всего разделов: ____
15.11.2021 № 99/2021/430783414				
Кадастровый номер:			02:17:000000:194(единое землепользование)	
Номер точки	Координаты, м		Описание закрепления на местности	Средняя квадратическая погрешность определения координат характерных точек границы части земельного участка, м
	X	Y		
1	2	3	4	5
11538	789952.42	1326394.96	данные отсутствуют	данные отсутствуют
11539	790069.41	1326693.42	данные отсутствуют	данные отсутствуют
11540	789987.44	1326517.95	данные отсутствуют	данные отсутствуют
11541	790077.57	1326714.2	данные отсутствуют	данные отсутствуют
11542	790020.65	1326586.04	данные отсутствуют	данные отсутствуют
11543	790001.98	1326547.91	данные отсутствуют	данные отсутствуют
11544	789999.5	1326538.29	данные отсутствуют	данные отсутствуют
11545	789931.69	1326352.83	данные отсутствуют	данные отсутствуют
11546	790066.59	1326690.7	данные отсутствуют	данные отсутствуют
11547	790087.01	1326746.38	данные отсутствуют	данные отсутствуют
11548	790044.28	1326641.96	данные отсутствуют	данные отсутствуют
11549	790087.09	1326754.11	данные отсутствуют	данные отсутствуют
11550	790222.21	1327254.09	данные отсутствуют	данные отсутствуют
11551	790386.85	1327267.16	данные отсутствуют	данные отсутствуют
11552	790220.29	1327335.57	данные отсутствуют	данные отсутствуют
11553	790220.3	1327330.21	данные отсутствуют	данные отсутствуют
11554	790465.58	1327332.13	данные отсутствуют	данные отсутствуют
Государственный регистратор			ФГИС ЕГРН	
полное наименование должности			подпись	
			инициалы, фамилия	

М.П.

Земельный участок				
(вид объекта недвижимости)				
Лист № ____ Раздела 4.2		Всего листов раздела 4.2 : ____		Всего разделов: ____
15.11.2021 № 99/2021/430783414				
Кадастровый номер:			02:17:000000:194(единое землепользование)	
Номер точки	Координаты, м		Описание закрепления на местности	Средняя квадратическая погрешность определения координат характерных точек границы части земельного участка, м
	X	Y		
1	2	3	4	5
11555	790220.57	1327332.99	данные отсутствуют	данные отсутствуют
11556	790034.42	1326621.34	данные отсутствуют	данные отсутствуют
11557	790238.28	1327199.71	данные отсутствуют	данные отсутствуют
11558	790465.03	1327336.09	данные отсутствуют	данные отсутствуют
11559	790195.62	1326947.34	данные отсутствуют	данные отсутствуют
11560	790233.99	1327137.49	данные отсутствуют	данные отсутствуют
11561	790239.33	1327233.92	данные отсутствуют	данные отсутствуют
11562	790227.81	1327147.91	данные отсутствуют	данные отсутствуют
11563	790235.57	1327242.46	данные отсутствуют	данные отсутствуют
11564	790226.12	1327249.96	данные отсутствуют	данные отсутствуют
11565	790226.62	1327170.28	данные отсутствуют	данные отсутствуют
11566	790224.82	1327190.86	данные отсутствуют	данные отсутствуют
11567	790246.24	1327136.5	данные отсутствуют	данные отсутствуют
11568	790186.1	1326935.2	данные отсутствуют	данные отсутствуют
11569	790240.09	1327135.69	данные отсутствуют	данные отсутствуют
11570	790241.8	1327122.84	данные отсутствуют	данные отсутствуют
11571	790250.88	1327130.47	данные отсутствуют	данные отсутствуют
Государственный регистратор			ФГИС ЕГРН	
полное наименование должности			подпись	
			инициалы, фамилия	

М.П.

Земельный участок				
(вид объекта недвижимости)				
Лист № ____ Раздела 4.2		Всего листов раздела 4.2 : ____		Всего разделов: ____
15.11.2021 № 99/2021/430783414				
Кадастровый номер:			02:17:000000:194(единое землепользование)	
Номер точки	Координаты, м		Описание закрепления на местности	Средняя квадратическая погрешность определения координат характерных точек границы части земельного участка, м
	X	Y		
1	2	3	4	5
11572	790224.08	1327065.86	данные отсутствуют	данные отсутствуют
11573	790235.96	1327095.17	данные отсутствуют	данные отсутствуют
11574	790216.77	1327020.42	данные отсутствуют	данные отсутствуют
11575	790192.45	1326942.39	данные отсутствуют	данные отсутствуют
11576	790132.57	1326852.78	данные отсутствуют	данные отсутствуют
11577	790367.61	1327278.78	данные отсутствуют	данные отсутствуют
11578	790151.68	1326885.47	данные отсутствуют	данные отсутствуют
11579	790103.02	1326776.63	данные отсутствуют	данные отсутствуют
11580	790035.85	1326631.56	данные отсутствуют	данные отсутствуют
11581	790119.82	1326820.06	данные отсутствуют	данные отсутствуют
11582	790222.33	1327040.5	данные отсутствуют	данные отсутствуют
11583	790004.41	1326554.41	данные отсутствуют	данные отсутствуют
11584	789976.35	1326475.31	данные отсутствуют	данные отсутствуют
11585	789994.01	1326534.36	данные отсутствуют	данные отсутствуют
11586	789920.16	1326347.89	данные отсутствуют	данные отсутствуют
11587	790207.38	1326987.53	данные отсутствуют	данные отсутствуют
11588	789857.19	1326278.99	данные отсутствуют	данные отсутствуют
Государственный регистратор			ФГИС ЕГРН	
полное наименование должности			подпись	
			инициалы, фамилия	

М.П.

Земельный участок				
(вид объекта недвижимости)				
Лист № ____ Раздела 4.2		Всего листов раздела 4.2 : ____		Всего разделов: ____
15.11.2021 № 99/2021/430783414				
Кадастровый номер:			02:17:000000:194(единое землепользование)	
Номер точки	Координаты, м		Описание закрепления на местности	Средняя квадратическая погрешность определения координат характерных точек границы части земельного участка, м
	X	Y		
1	2	3	4	5
11589	790221.55	1327050.76	данные отсутствуют	данные отсутствуют
11590	789831.98	1326261.56	данные отсутствуют	данные отсутствуют
11591	790204.76	1326978.82	данные отсутствуют	данные отсутствуют
11592	790465.43	1327330.77	данные отсутствуют	данные отсутствуют
11593	790227.81	1327086.2	данные отсутствуют	данные отсутствуют
11594	790232.82	1327109.4	данные отсутствуют	данные отсутствуют
11595	790250.04	1327128.6	данные отсутствуют	данные отсутствуют
11596	790248.04	1327135.53	данные отсутствуют	данные отсутствуют
11597	790195.53	1326955.76	данные отсутствуют	данные отсутствуют
11598	790031.77	1326611.68	данные отсутствуют	данные отсутствуют
11599	790461.21	1327310.82	данные отсутствуют	данные отсутствуют
11600	789956.67	1326406.03	данные отсутствуют	данные отсутствуют
11601	790400.09	1327263.78	данные отсутствуют	данные отсутствуют
11602	790564.36	1327315.68	данные отсутствуют	данные отсутствуют
11603	790449	1327302.43	данные отсутствуют	данные отсутствуют
11604	790365.4	1327280.09	данные отсутствуют	данные отсутствуют
11605	790091.49	1326757.78	данные отсутствуют	данные отсутствуют
Государственный регистратор			ФГИС ЕГРН	
полное наименование должности			подпись	
			инициалы, фамилия	

М.П.

Раздел 4.2

Выписка из Единого государственного реестра недвижимости об объекте недвижимости
Сведения о частях земельного участка

Земельный участок				
(вид объекта недвижимости)				
Лист № ____ Раздела 4.2		Всего листов раздела 4.2 : ____		Всего разделов: ____
15.11.2021 № 99/2021/430783414				
Кадастровый номер:			02:17:000000:194(единое землепользование)	
Номер точки	Координаты, м		Описание закрепления на местности	Средняя квадратическая погрешность определения координат характерных точек границы части земельного участка, м
	X	Y		
1	2	3	4	5
11606	790357.45	1327293.72	данные отсутствуют	данные отсутствуют
11607	790407.71	1327267.88	данные отсутствуют	данные отсутствуют
11608	790011.14	1326565.33	данные отсутствуют	данные отсутствуют
11609	790357.19	1327296.41	данные отсутствуют	данные отсутствуют
11610	789937.43	1326358.38	данные отсутствуют	данные отсутствуют
11611	789871.87	1326297.95	данные отсутствуют	данные отсутствуют
11612	790564.84	1327319.92	данные отсутствуют	данные отсутствуют
11613	790244.05	1327206.58	данные отсутствуют	данные отсутствуют
11614	790407.38	1327267.43	данные отсутствуют	данные отсутствуют
11615	789506.51	1325761.91	данные отсутствуют	данные отсутствуют
11616	789675.6	1326006.95	данные отсутствуют	данные отсутствуют
11617	789651.39	1325973.77	данные отсутствуют	данные отсутствуют
11618	789367.64	1325747.29	данные отсутствуют	данные отсутствуют
11619	789642.93	1325945.45	данные отсутствуют	данные отсутствуют
11620	789366.39	1325743.91	данные отсутствуют	данные отсутствуют
11621	789703.1	1326063.63	данные отсутствуют	данные отсутствуют
11622	789681.66	1326029.87	данные отсутствуют	данные отсутствуют
Государственный регистратор			ФГИС ЕГРН	
полное наименование должности			подпись	
			инициалы, фамилия	

М.П.

Земельный участок				
(вид объекта недвижимости)				
Лист № ____ Раздела 4.2		Всего листов раздела 4.2 : ____		Всего разделов: ____
15.11.2021 № 99/2021/430783414				
Кадастровый номер:			02:17:000000:194(единое землепользование)	
Номер точки	Координаты, м		Описание закрепления на местности	Средняя квадратическая погрешность определения координат характерных точек границы части земельного участка, м
	X	Y		
1	2	3	4	5
11623	789388.18	1325746.68	данные отсутствуют	данные отсутствуют
11624	789759.31	1326162.4	данные отсутствуют	данные отсутствуют
11625	789351.36	1325744.56	данные отсутствуют	данные отсутствуют
11626	789775.46	1326199.87	данные отсутствуют	данные отсутствуют
11627	789767.95	1326189.02	данные отсутствуют	данные отсутствуют
11628	789396.38	1325746.27	данные отсутствуют	данные отсутствуют
11629	789369.51	1325748.34	данные отсутствуют	данные отсутствуют
11630	789607.06	1325889.15	данные отсутствуют	данные отсутствуют
11631	789185.74	1325711.2	данные отсутствуют	данные отсутствуют
11632	789144.34	1325666.88	данные отсутствуют	данные отсутствуют
11633	789633.75	1325930.92	данные отсутствуют	данные отсутствуют
11634	789541.2	1325789.7	данные отсутствуют	данные отсутствуют
11635	789133.1	1325653.16	данные отсутствуют	данные отсутствуют
11636	789606	1325869.07	данные отсутствуют	данные отсутствуют
11637	789146.09	1325688.57	данные отсутствуют	данные отсутствуют
11638	789048.32	1325566.61	данные отсутствуют	данные отсутствуют
11639	789534.45	1325772.94	данные отсутствуют	данные отсутствуют
Государственный регистратор			ФГИС ЕГРН	
полное наименование должности			подпись	
			инициалы, фамилия	

М.П.

Земельный участок				
(вид объекта недвижимости)				
Лист № ____ Раздела 4.2		Всего листов раздела 4.2 : ____		Всего разделов: ____
15.11.2021 № 99/2021/430783414				
Кадастровый номер:			02:17:000000:194(единое землепользование)	
Номер точки	Координаты, м		Описание закрепления на местности	Средняя квадратическая погрешность определения координат характерных точек границы части земельного участка, м
	X	Y		
1	2	3	4	5
11640	789066.93	1325595.48	данные отсутствуют	данные отсутствуют
11641	789620.34	1325913.65	данные отсутствуют	данные отсутствуют
11642	789038.46	1325562.67	данные отсутствуют	данные отсутствуют
11643	789806.77	1326236.25	данные отсутствуют	данные отсутствуют
11644	789035.06	1325550.91	данные отсутствуют	данные отсутствуют
11645	789382.64	1325745.8	данные отсутствуют	данные отсутствуют
11646	789735.49	1326121.57	данные отсутствуют	данные отсутствуют
11647	789743.98	1326137.7	данные отсутствуют	данные отсутствуют
11648	789036.71	1325467.57	данные отсутствуют	данные отсутствуют
11649	789476.35	1325744.97	данные отсутствуют	данные отсутствуют
11650	789692.95	1326037.13	данные отсутствуют	данные отсутствуют
11651	789033.95	1325526.47	данные отсутствуют	данные отсутствуют
11652	789478.99	1325749.75	данные отсутствуют	данные отсутствуют
11653	789249.5	1325728.6	данные отсутствуют	данные отсутствуют
11654	789410.52	1325739.1	данные отсутствуют	данные отсутствуют
11655	789444.95	1325736.32	данные отсутствуют	данные отсутствуют
11656	789392.51	1325747.37	данные отсутствуют	данные отсутствуют
Государственный регистратор			ФГИС ЕГРН	
полное наименование должности			подпись	
			инициалы, фамилия	

М.П.

Земельный участок				
(вид объекта недвижимости)				
Лист № ____ Раздела 4.2		Всего листов раздела 4.2 : ____		Всего разделов: ____
15.11.2021 № 99/2021/430783414				
Кадастровый номер:			02:17:000000:194(единое землепользование)	
Номер точки	Координаты, м		Описание закрепления на местности	Средняя квадратическая погрешность определения координат характерных точек границы части земельного участка, м
	X	Y		
1	2	3	4	5
11657	789464.17	1325740.64	данные отсутствуют	данные отсутствуют
11658	789071.44	1325583.83	данные отсутствуют	данные отсутствуют
11659	789513.87	1325761.08	данные отсутствуют	данные отсутствуют
11660	789359.72	1325743.15	данные отсутствуют	данные отсутствуют
11661	789605.52	1325879.95	данные отсутствуют	данные отсутствуют
11662	789072.44	1325598.45	данные отсутствуют	данные отсутствуют
11663	789146.93	1325671.62	данные отсутствуют	данные отсутствуют
11664	789573.6	1325833.65	данные отсутствуют	данные отсутствуют
11665	789093.82	1325619.71	данные отсутствуют	данные отсутствуют
11666	789147.17	1325675.57	данные отсутствуют	данные отсутствуют
11667	789780.61	1326213.41	данные отсутствуют	данные отсутствуют
11668	789656.62	1325979.4	данные отсутствуют	данные отсутствуют
11669	789336.96	1325747.84	данные отсутствуют	данные отсутствуют
11670	789127.05	1325649.82	данные отсутствуют	данные отсутствуют
11671	789128.66	1325653.38	данные отсутствуют	данные отсутствуют
11672	789586.16	1325847.9	данные отсутствуют	данные отсутствуют
11673	789119.51	1325633.87	данные отсутствуют	данные отсутствуют
Государственный регистратор			ФГИС ЕГРН	
полное наименование должности			подпись	
			инициалы, фамилия	

М.П.

Земельный участок				
(вид объекта недвижимости)				
Лист № ____ Раздела 4.2		Всего листов раздела 4.2 : ____		Всего разделов: ____
15.11.2021 № 99/2021/430783414				
Кадастровый номер:			02:17:000000:194(единое землепользование)	
Номер точки	Координаты, м		Описание закрепления на местности	Средняя квадратическая погрешность определения координат характерных точек границы части земельного участка, м
	X	Y		
1	2	3	4	5
11674	789124.32	1325638.24	данные отсутствуют	данные отсутствуют
11675	789597.62	1325858.5	данные отсутствуют	данные отсутствуют
11676	789091.09	1325600.32	данные отсутствуют	данные отсутствуют
11677	789070.69	1325588.19	данные отсутствуют	данные отсутствуют
11678	789069.3	1325598.45	данные отсутствуют	данные отсутствуют
11679	789130.63	1325653.87	данные отсутствуют	данные отсутствуют
11680	789069.33	1325570.87	данные отсутствуют	данные отсутствуют
11681	789385.06	1325745.14	данные отсутствуют	данные отсутствуют
11682	789376.03	1325747.87	данные отсутствуют	данные отсутствуют
11683	789647.26	1325960.13	данные отсутствуют	данные отсутствуют
11684	789789.52	1326219.88	данные отсутствуют	данные отсутствуют
11684	789789.52	1326219.88	данные отсутствуют	данные отсутствуют
11685	789170.02	1325702.6	данные отсутствуют	данные отсутствуют
11686	789297.93	1325738.49	данные отсутствуют	данные отсутствуют
11687	789348.68	1325747.99	данные отсутствуют	данные отсутствуют
11688	789712.38	1326082.19	данные отсутствуют	данные отсутствуют
11689	789319.32	1325740.59	данные отсутствуют	данные отсутствуют
Государственный регистратор			ФГИС ЕГРН	
полное наименование должности			подпись	
			инициалы, фамилия	

М.П.

Земельный участок				
(вид объекта недвижимости)				
Лист № ____ Раздела 4.2		Всего листов раздела 4.2 : ____		Всего разделов: ____
15.11.2021 № 99/2021/430783414				
Кадастровый номер:				02:17:000000:194(единое землепользование)
Номер точки	Координаты, м		Описание закрепления на местности	Средняя квадратическая погрешность определения координат характерных точек границы части земельного участка, м
	X	Y		
1	2	3	4	5
11690	789495.2	1325759.48	данные отсутствуют	данные отсутствуют
11691	789256.35	1325727.79	данные отсутствуют	данные отсутствуют
11692	789232.85	1325723.6	данные отсутствуют	данные отсутствуют
11693	789726.82	1326103.43	данные отсутствуют	данные отсутствуют
11694	789154.19	1325695.85	данные отсутствуют	данные отсутствуют
11695	789143.94	1325680.67	данные отсутствуют	данные отсутствуют
11696	789091.68	1325607.71	данные отсутствуют	данные отсутствуют
11697	789066.93	1325592.32	данные отсутствуют	данные отсутствуют
11698	789810.85	1326239.92	данные отсутствуют	данные отсутствуют
11699	789074.84	1325598.05	данные отсутствуют	данные отсутствуют
11700	789072.24	1325577.06	данные отсутствуют	данные отсутствуют
11701	789033.32	1325519.76	данные отсутствуют	данные отсутствуют
11702	789056.45	1325566.86	данные отсутствуют	данные отсутствуют
11703	789051.4	1325466.68	данные отсутствуют	данные отсутствуют
11704	789032.31	1325488.38	данные отсутствуют	данные отсутствуют
11705	789048.27	1325466.61	данные отсутствуют	данные отсутствуют
11706	789072.13	1325575.01	данные отсутствуют	данные отсутствуют
Государственный регистратор			ФГИС ЕГРН	
полное наименование должности			подпись	
			инициалы, фамилия	

М.П.

Земельный участок				
(вид объекта недвижимости)				
Лист № ____ Раздела 4.2		Всего листов раздела 4.2 : ____		Всего разделов: ____
15.11.2021 № 99/2021/430783414				
Кадастровый номер:				02:17:000000:194(единое землепользование)
Номер точки	Координаты, м		Описание закрепления на местности	Средняя квадратическая погрешность определения координат характерных точек границы части земельного участка, м
	X	Y		
1	2	3	4	5
11707	789065.11	1325567.3	данные отсутствуют	данные отсутствуют
11708	789060.23	1325566.86	данные отсутствуют	данные отсутствуют
11709	789069.81	1325580.23	данные отсутствуют	данные отсутствуют
11710	789031.78	1325503.2	данные отсутствуют	данные отсутствуют
11711	789098.84	1325625.88	данные отсутствуют	данные отсутствуют
11712	789086.47	1325596.75	данные отсутствуют	данные отсутствуют
11713	789104.87	1325626.64	данные отсутствуют	данные отсутствуют
11714	789090.01	1325611.51	данные отсутствуют	данные отсутствуют
11715	789110.88	1325627.49	данные отсутствуют	данные отсутствуют
11716	789090.34	1325615.07	данные отсутствуют	данные отсутствуют
11717	789639.07	1325936.24	данные отсутствуют	данные отсутствуют
11718	789271.3	1325735.43	данные отсутствуют	данные отсутствуют
11719	789126.19	1325643.88	данные отсутствуют	данные отсутствуют
11720	789178.04	1325704.35	данные отсутствуют	данные отсутствуют
11721	789160.94	1325702.2	данные отсутствуют	данные отсутствуют
11722	789199.13	1325712.42	данные отсутствуют	данные отсутствуют
11723	789527.42	1325764.56	данные отсутствуют	данные отсутствуют
Государственный регистратор			ФГИС ЕГРН	
полное наименование должности			подпись	
			инициалы, фамилия	

М.П.

Земельный участок				
(вид объекта недвижимости)				
Лист № ____ Раздела 4.2		Всего листов раздела 4.2 : ____		Всего разделов: ____
15.11.2021 № 99/2021/430783414				
Кадастровый номер:			02:17:000000:194(единое землепользование)	
Номер точки	Координаты, м		Описание закрепления на местности	Средняя квадратическая погрешность определения координат характерных точек границы части земельного участка, м
	X	Y		
1	2	3	4	5
11724	789137.49	1325655.69	данные отсутствуют	данные отсутствуют
11725	789613.25	1325893.8	данные отсутствуют	данные отсутствуют
11726	789265.17	1325733.52	данные отсутствуют	данные отсутствуют
11727	789356.68	1325743.17	данные отсутствуют	данные отсутствуют
11728	789324.93	1325741.93	данные отсутствуют	данные отсутствуют
11729	789310.1	1325740.59	данные отсутствуют	данные отсутствуют
11730	789328.27	1325746.71	данные отсутствуют	данные отсутствуют
11731	789042.63	1325569.69	данные отсутствуют	данные отсутствуют
11732	789279.86	1325734.62	данные отсутствуют	данные отсутствуют
11733	789141.32	1325661.72	данные отсутствуют	данные отсутствуют
11734	789564.07	1325815.16	данные отсутствуют	данные отсутствуют
11735	789428.19	1325736.34	данные отсутствуют	данные отсутствуют
11736	789364.58	1325742.94	данные отсутствуют	данные отсутствуют
11737	789551.99	1325800.51	данные отсутствуют	данные отсутствуют
11738	789602.9	1325864.64	данные отсутствуют	данные отсутствуют
11739	789615.67	1325907.42	данные отсутствуют	данные отсутствуют
11740	789628.28	1325920.33	данные отсутствуют	данные отсутствуют
Государственный регистратор			ФГИС ЕГРН	
полное наименование должности			подпись	
			инициалы, фамилия	

М.П.

Раздел 4.2

Выписка из Единого государственного реестра недвижимости об объекте недвижимости
Сведения о частях земельного участка

Земельный участок				
(вид объекта недвижимости)				
Лист № ____ Раздела 4.2		Всего листов раздела 4.2 : ____		Всего разделов: ____
15.11.2021 № 99/2021/430783414				
Кадастровый номер:			02:17:000000:194(единое землепользование)	
Номер точки	Координаты, м		Описание закрепления на местности	Средняя квадратическая погрешность определения координат характерных точек границы части земельного участка, м
	X	Y		
1	2	3	4	5
11741	789536.44	1325777.7	данные отсутствуют	данные отсутствуют
11742	789068.34	1325602.45	данные отсутствуют	данные отсутствуют
11743	789393.18	1325751.34	данные отсутствуют	данные отсутствуют
11744	789365.03	1325750.41	данные отсутствуют	данные отсутствуют
11745	789549.1	1325803.27	данные отсутствуют	данные отсутствуют
11746	789723.43	1326105.55	данные отсутствуют	данные отсутствуют
11747	789412.04	1325742.81	данные отсутствуют	данные отсутствуют
11748	789167.44	1325813.62	данные отсутствуют	данные отсутствуют
11749	789060.14	1325570.86	данные отсутствуют	данные отсутствуют
11750	789039.43	1325711.14	данные отсутствуют	данные отсутствуют
11751	789934.11	1326652.08	данные отсутствуют	данные отсутствуют
11752	789357.15	1325747.15	данные отсутствуют	данные отсутствуют
11753	789090.69	1325622.2	данные отсутствуют	данные отсутствуют
11754	789857.36	1326437.54	данные отсутствуют	данные отсутствуют
11755	789764.5	1326191.05	данные отсутствуют	данные отсутствуют
11756	789625.39	1325923.12	данные отсутствуют	данные отсутствуют
11757	789643.43	1325961.28	данные отсутствуют	данные отсутствуют
Государственный регистратор			ФГИС ЕГРН	
полное наименование должности			подпись	
			инициалы, фамилия	

М.П.

Земельный участок				
(вид объекта недвижимости)				
Лист № ____ Раздела 4.2		Всего листов раздела 4.2 : ____		Всего разделов: ____
15.11.2021 № 99/2021/430783414				
Кадастровый номер:			02:17:000000:194(единое землепользование)	
Номер точки	Координаты, м		Описание закрепления на местности	Средняя квадратическая погрешность определения координат характерных точек границы части земельного участка, м
	X	Y		
1	2	3	4	5
11758	789948.67	1326396.37	данные отсутствуют	данные отсутствуют
11759	789731.93	1326123.4	данные отсутствуют	данные отсутствуют
11760	789363.29	1325747	данные отсутствуют	данные отсутствуют
11761	789495.44	1325902.25	данные отсутствуют	данные отсутствуют
11762	789648.15	1325976.15	данные отсутствуют	данные отсутствуют
11763	789151.46	1325809.44	данные отсутствуют	данные отсутствуют
11764	789143.17	1325674.92	данные отсутствуют	данные отсутствуют
11765	789787.06	1326223.04	данные отсутствуют	данные отсутствуют
11766	789841.9	1326270.17	данные отсутствуют	данные отсутствуют
11767	789610.18	1325896.5	данные отсутствуют	данные отсутствуют
11768	789929.76	1326356.36	данные отсутствуют	данные отсутствуют
11769	789626.3	1326140.53	данные отсутствуют	данные отсутствуют
11770	790162.02	1326909.04	данные отсутствуют	данные отсутствуют
11771	789984.19	1326765.33	данные отсутствуют	данные отсутствуют
11772	789604.02	1325891.87	данные отсутствуют	данные отсутствуют
11773	789279.93	1325738.63	данные отсутствуют	данные отсутствуют
11774	790030.53	1326622.27	данные отсутствуют	данные отсутствуют
Государственный регистратор			ФГИС ЕГРН	
полное наименование должности			подпись	
			инициалы, фамилия	

М.П.

Земельный участок				
(вид объекта недвижимости)				
Лист № ____ Раздела 4.2		Всего листов раздела 4.2 : ____		Всего разделов: ____
15.11.2021 № 99/2021/430783414				
Кадастровый номер:			02:17:000000:194(единое землепользование)	
Номер точки	Координаты, м		Описание закрепления на местности	Средняя квадратическая погрешность определения координат характерных точек границы части земельного участка, м
	X	Y		
1	2	3	4	5
11775	790008.02	1326821.83	данные отсутствуют	данные отсутствуют
11776	789131.28	1325801.95	данные отсутствуют	данные отсутствуют
11777	789142.98	1325691.15	данные отсутствуют	данные отсутствуют
11778	789076.12	1325765.51	данные отсутствуют	данные отсутствуют
11779	789140.87	1325668.87	данные отсутствуют	данные отсутствуют
11780	790107.56	1327016.75	данные отсутствуют	данные отсутствуют
11781	789177.92	1325814.92	данные отсутствуют	данные отсутствуют
11782	789998.32	1326808.46	данные отсутствуют	данные отсутствуют
11783	789056.39	1325570.86	данные отсутствуют	данные отсутствуют
11784	789398.01	1325749.92	данные отсутствуют	данные отсутствуют
11785	789126.75	1325657.02	данные отсутствуют	данные отсутствуют
11786	790037.9	1326895.83	данные отсутствуют	данные отсутствуют
11787	789886.91	1326544.52	данные отсутствуют	данные отсутствуют
11788	789064.79	1325753.5	данные отсутствуют	данные отсутствуют
11789	789297.21	1325742.42	данные отсутствуют	данные отсутствуют
11790	789055.95	1325602.67	данные отсутствуют	данные отсутствуют
11791	790222.62	1327170.03	данные отсутствуют	данные отсутствуют
Государственный регистратор			ФГИС ЕГРН	
полное наименование должности			подпись	
			инициалы, фамилия	

М.П.

Земельный участок				
(вид объекта недвижимости)				
Лист № ____ Раздела 4.2		Всего листов раздела 4.2 : ____		Всего разделов: ____
15.11.2021 № 99/2021/430783414				
Кадастровый номер:			02:17:000000:194(единое землепользование)	
Номер точки	Координаты, м		Описание закрепления на местности	Средняя квадратическая погрешность определения координат характерных точек границы части земельного участка, м
	X	Y		
1	2	3	4	5
11792	789176.64	1325708.13	данные отсутствуют	данные отсутствуют
11793	789952.89	1326407.35	данные отсутствуют	данные отсутствуют
11794	789231.68	1325727.43	данные отсутствуют	данные отсутствуют
11795	789991.21	1326537.28	данные отсутствуют	данные отсутствуют
11796	790122.04	1327085.97	данные отсутствуют	данные отсутствуют
11797	790083.81	1326756.59	данные отсутствуют	данные отсутствуют
11798	789583.37	1325850.77	данные отсутствуют	данные отсутствуют
11799	789444.73	1325740.32	данные отсутствуют	данные отсутствуют
11800	789506.63	1325765.92	данные отсутствуют	данные отсутствуют
11801	789463.17	1325744.51	данные отсутствуют	данные отсутствуют
11802	790032.4	1326633.65	данные отсутствуют	данные отсутствуют
11803	790117.51	1327226.04	данные отсутствуют	данные отсутствуют
11804	789531.12	1325775.18	данные отсутствуют	данные отсутствуют
11805	790126.22	1327125.5	данные отсутствуют	данные отсутствуют
11806	789820.21	1326395.7	данные отсутствуют	данные отсутствуют
11807	790127.36	1327112.33	данные отсутствуют	данные отсутствуют
11808	789998.18	1326549.16	данные отсутствуют	данные отсутствуют
Государственный регистратор			ФГИС ЕГРН	
полное наименование должности			подпись	
			инициалы, фамилия	

М.П.

Раздел 4.2

Выписка из Единого государственного реестра недвижимости об объекте недвижимости
Сведения о частях земельного участка

Земельный участок				
(вид объекта недвижимости)				
Лист № ____ Раздела 4.2		Всего листов раздела 4.2 : ____		Всего разделов: ____
15.11.2021 № 99/2021/430783414				
Кадастровый номер:			02:17:000000:194(единое землепользование)	
Номер точки	Координаты, м		Описание закрепления на местности	Средняя квадратическая погрешность определения координат характерных точек границы части земельного участка, м
	X	Y		
1	2	3	4	5
11809	790007.67	1326567.32	данные отсутствуют	данные отсутствуют
11810	790117.27	1327050.8	данные отсутствуют	данные отсутствуют
11811	790064.07	1326941.5	данные отсутствуют	данные отсутствуют
11812	789570.43	1325836.1	данные отсутствуют	данные отсутствуют
11813	789990.94	1326793.68	данные отсутствуют	данные отсутствуют
11814	789532.72	1325779.18	данные отсутствуют	данные отсутствуют
11815	789912.63	1326603.32	данные отсутствуют	данные отсутствуют
11816	789672.1	1326008.92	данные отсутствуют	данные отсутствуют
11817	789599.8	1325867.17	данные отсутствуют	данные отсутствуют
11818	789612.16	1325909.4	данные отсутствуют	данные отсутствуют
11819	789602.3	1325870.76	данные отсутствуют	данные отсутствуют
11820	789630.7	1325933.51	данные отсутствуют	данные отсутствуют
11821	789664.45	1326206.77	данные отсутствуют	данные отсутствуют
11822	789653.6	1325982.01	данные отсутствуют	данные отсутствуют
11823	789684.92	1326253.43	данные отсутствуют	данные отсутствуют
11824	789790.43	1326362.63	данные отсутствуют	данные отсутствуют
11825	789876.22	1326503.49	данные отсутствуют	данные отсутствуют
Государственный регистратор			ФГИС ЕГРН	
полное наименование должности			подпись	
			инициалы, фамилия	

М.П.

Земельный участок				
(вид объекта недвижимости)				
Лист № ____ Раздела 4.2		Всего листов раздела 4.2 : ____		Всего разделов: ____
15.11.2021 № 99/2021/430783414				
Кадастровый номер:			02:17:000000:194(единое землепользование)	
Номер точки	Координаты, м		Описание закрепления на местности	Средняя квадратическая погрешность определения координат характерных точек границы части земельного участка, м
	X	Y		
1	2	3	4	5
11826	789722.94	1326300.06	данные отсутствуют	данные отсутствуют
11827	789677.83	1326240.94	данные отсутствуют	данные отсутствуют
11828	789745.52	1326322.53	данные отсутствуют	данные отсутствуют
11829	789610.07	1326110.13	данные отсутствуют	данные отсутствуют
11830	789780.14	1326351.72	данные отсутствуют	данные отсутствуют
11831	789636.43	1326155.44	данные отсутствуют	данные отсутствуют
11832	789655.57	1326192.47	данные отсутствуют	данные отсутствуют
11833	789619.6	1326129.14	данные отсутствуют	данные отсутствуют
11834	790083.09	1326747.23	данные отсутствуют	данные отсутствуют
11835	789556.78	1326016.79	данные отсутствуют	данные отсутствуют
11836	789635.96	1325938.77	данные отсутствуют	данные отсутствуют
11837	790201.01	1326980.22	данные отсутствуют	данные отсутствуют
11838	789854.28	1326281.72	данные отсутствуют	данные отсутствуют
11839	789049.5	1325570.46	данные отсутствуют	данные отсутствуют
11840	790148.29	1326887.59	данные отсутствуют	данные отсутствуют
11841	789066.35	1325573.55	данные отсутствуют	данные отсутствуют
11842	789087.68	1325602.56	данные отсутствуют	данные отсутствуют
Государственный регистратор			ФГИС ЕГРН	
полное наименование должности			подпись	
			инициалы, фамилия	

М.П.

Раздел 4.2

Выписка из Единого государственного реестра недвижимости об объекте недвижимости
Сведения о частях земельного участка

Земельный участок				
(вид объекта недвижимости)				
Лист № ____ Раздела 4.2		Всего листов раздела 4.2 : ____		Всего разделов: ____
15.11.2021 № 99/2021/430783414				
Кадастровый номер:			02:17:000000:194(единое землепользование)	
Номер точки	Координаты, м		Описание закрепления на местности	Средняя квадратическая погрешность определения координат характерных точек границы части земельного участка, м
	X	Y		
1	2	3	4	5
11843	790000.91	1326556.34	данные отсутствуют	данные отсутствуют
11844	789830.23	1326265.17	данные отсутствуют	данные отсутствуют
11845	790212.92	1327021.51	данные отсутствуют	данные отсутствуют
11846	790218.38	1327041.22	данные отсутствуют	данные отсутствуют
11847	790239.2	1327125.9	данные отсутствуют	данные отсутствуют
11848	789247.88	1325836.67	данные отсутствуют	данные отсутствуют
11849	789690.22	1326040.13	данные отсутствуют	данные отсутствуют
11850	789319.07	1325744.59	данные отсутствуют	данные отсутствуют
11851	789996.53	1326541.09	данные отсутствуют	данные отсутствуют
11852	790216.81	1327254	данные отсутствуют	данные отсутствуют
11853	790230.95	1327134.77	данные отсутствуют	данные отсутствуют
11854	790220.73	1327191.7	данные отсутствуют	данные отсутствуют
11855	790232.12	1327240.36	данные отсутствуют	данные отсутствуют
11856	790223.84	1327147.2	данные отсутствуют	данные отсутствуют
11857	789983.68	1326519.32	данные отсутствуют	данные отсутствуют
11858	789901.34	1326332.22	данные отсутствуют	данные отсутствуют
11859	789918.16	1326351.39	данные отсутствуют	данные отсутствуют
Государственный регистратор			ФГИС ЕГРН	
полное наименование должности			подпись	
			инициалы, фамилия	

М.П.

Земельный участок				
(вид объекта недвижимости)				
Лист № ____ Раздела 4.2		Всего листов раздела 4.2 : ____		Всего разделов: ____
15.11.2021 № 99/2021/430783414				
Кадастровый номер:			02:17:000000:194(единое землепользование)	
Номер точки	Координаты, м		Описание закрепления на местности	Средняя квадратическая погрешность определения координат характерных точек границы части земельного участка, м
	X	Y		
1	2	3	4	5
11860	789740.54	1326139.74	данные отсутствуют	данные отсутствуют
11861	789699.47	1326065.31	данные отсутствуют	данные отсутствуют
11862	789772.03	1326201.94	данные отсутствуют	данные отсутствуют
11863	789824.79	1326261.57	данные отсутствуют	данные отсутствуют
11864	789777.77	1326216.29	данные отсутствуют	данные отсутствуют
11865	789386.98	1325750.53	данные отсутствуют	данные отсутствуют
11866	789560.85	1325817.53	данные отсутствуют	данные отсутствуют
11867	789700.93	1326280.28	данные отсутствуют	данные отсутствуют
11868	789341.02	1325851.75	данные отсутствуют	данные отсутствуют
11869	790116.1	1326821.51	данные отсутствуют	данные отсутствуют
11870	789432.02	1325843.96	данные отсутствуют	данные отсутствуют
11871	789329.65	1325851.58	данные отсутствуют	данные отсутствуют
11872	790245.29	1327132.34	данные отсутствуют	данные отсутствуют
11873	789264.2	1325839.2	данные отсутствуют	данные отсутствуют
11874	789851.07	1326425.54	данные отсутствуют	данные отсутствуют
11875	789538.08	1325792.23	данные отсутствуют	данные отсутствуют
11876	790228.98	1327110.85	данные отсутствуют	данные отсутствуют
Государственный регистратор			ФГИС ЕГРН	
полное наименование должности			подпись	
			инициалы, фамилия	

М.П.

Раздел 4.2

Выписка из Единого государственного реестра недвижимости об объекте недвижимости
Сведения о частях земельного участка

Земельный участок				
(вид объекта недвижимости)				
Лист № ____ Раздела 4.2		Всего листов раздела 4.2 : ____		Всего разделов: ____
15.11.2021 № 99/2021/430783414				
Кадастровый номер:			02:17:000000:194(единое землепользование)	
Номер точки	Координаты, м		Описание закрепления на местности	Средняя квадратическая погрешность определения координат характерных точек границы части земельного участка, м
	X	Y		
1	2	3	4	5
11877	789691.44	1326266.76	данные отсутствуют	данные отсутствуют
11878	789513.94	1325765.1	данные отсутствуют	данные отсутствуют
11879	789249.55	1325732.62	данные отсутствуют	данные отсутствуют
11880	789525.73	1325768.25	данные отсутствуют	данные отсутствуют
11881	789898.99	1326575.95	данные отсутствуют	данные отсутствуют
11882	789842.99	1326417.34	данные отсутствуют	данные отсутствуют
11883	789388.71	1325851.24	данные отсутствуют	данные отсутствуют
11884	789065.67	1325580.79	данные отсутствуют	данные отсутствуют
11885	789905.23	1326588.34	данные отсутствуют	данные отсутствуют
11886	789405.21	1325850.61	данные отсутствуют	данные отсутствуют
11887	789832.33	1326405.19	данные отсутствуют	данные отсутствуют
11888	789428.64	1325740.32	данные отсутствуют	данные отсутствуют
11889	789605.75	1326101.06	данные отсутствуют	данные отсутствуют
11890	789548.12	1325991.53	данные отсутствуют	данные отсутствуют
11891	789575.36	1326044.72	данные отсутствуют	данные отсутствуют
11892	789587.55	1326073.63	данные отсутствуют	данные отсутствуют
11893	789109.79	1325631.38	данные отсутствуют	данные отсутствуют
Государственный регистратор			ФГИС ЕГРН	
полное наименование должности			подпись	
			инициалы, фамилия	

М.П.

Земельный участок				
(вид объекта недвижимости)				
Лист № ____ Раздела 4.2		Всего листов раздела 4.2 : ____		Всего разделов: ____
15.11.2021 № 99/2021/430783414				
Кадастровый номер:			02:17:000000:194(единое землепользование)	
Номер точки	Координаты, м		Описание закрепления на местности	Средняя квадратическая погрешность определения координат характерных точек границы части земельного участка, м
	X	Y		
1	2	3	4	5
11894	789863.13	1326460.12	данные отсутствуют	данные отсутствуют
11895	789934.4	1326361	данные отсутствуют	данные отсутствуют
11896	789494.04	1325763.33	данные отсутствуют	данные отсутствуют
11897	789542.61	1325982.73	данные отсутствуют	данные отсутствуют
11898	789476.35	1325752.83	данные отсутствуют	данные отсутствуют
11899	789280.39	1325841	данные отсутствуют	данные отсутствуют
11900	790098.81	1326993.98	данные отсутствуют	данные отсутствуют
11901	789297.78	1325846.25	данные отсутствуют	данные отсутствуют
11902	790189.35	1326944.91	данные отсутствуют	данные отсутствуют
11903	789221.66	1325828.65	данные отсутствуют	данные отсутствуют
11904	789919.31	1326614.54	данные отсутствуют	данные отсутствуют
11905	789712.51	1326292.06	данные отсутствуют	данные отсутствуют
11906	790088.67	1326760.64	данные отсутствуют	данные отсутствуют
11907	790121.11	1327183.01	данные отсутствуют	данные отсутствуют
11908	789421.39	1325847.28	данные отсутствуют	данные отсутствуют
11909	789532.48	1325969.83	данные отсутствуют	данные отсутствуют
11910	789756.63	1326334.74	данные отсутствуют	данные отсутствуют
Государственный регистратор			ФГИС ЕГРН	
полное наименование должности			подпись	
			инициалы, фамилия	

М.П.

Земельный участок				
(вид объекта недвижимости)				
Лист № ____ Раздела 4.2		Всего листов раздела 4.2 : ____		Всего разделов: ____
15.11.2021 № 99/2021/430783414				
Кадастровый номер:			02:17:000000:194(единое землепользование)	
Номер точки	Координаты, м		Описание закрепления на местности	Средняя квадратическая погрешность определения координат характерных точек границы части земельного участка, м
	X	Y		
1	2	3	4	5
11911	789123.29	1325651.22	данные отсутствуют	данные отсутствуют
11912	789137.9	1325663.8	данные отсутствуют	данные отсутствуют
11913	790223.33	1327247.09	данные отсутствуют	данные отсутствуют
11914	789945.42	1326682.99	данные отсутствуют	данные отсутствуют
11915	790063.54	1326693.32	данные отсутствуют	данные отсутствуют
11916	789769.6	1326344.96	данные отсутствуют	данные отсутствуют
11917	790120.8	1327195.41	данные отсутствуют	данные отсутствуют
11918	790240.36	1327208.39	данные отсутствуют	данные отсутствуют
11919	790022.94	1326857.85	данные отсутствуют	данные отсутствуют
11920	789072.94	1325602.42	данные отсутствуют	данные отсутствуют
11921	789063.37	1325597.43	данные отсутствуют	данные отсутствуют
11922	789978.97	1326747.56	данные отсутствуют	данные отсутствуют
11923	789955.41	1326697.47	данные отсутствуют	данные отсутствуют
11924	789891.46	1326557.99	данные отсутствуют	данные отсутствуют
11925	789053.35	1325587.74	данные отсутствуют	данные отсутствуют
11926	789847.59	1326275.04	данные отсутствуют	данные отсутствуют
11927	789048.79	1325724.73	данные отсутствуют	данные отсутствуют
Государственный регистратор			ФГИС ЕГРН	
полное наименование должности			подпись	
			инициалы, фамилия	

М.П.

Земельный участок				
(вид объекта недвижимости)				
Лист № ____ Раздела 4.2		Всего листов раздела 4.2 : ____		Всего разделов: ____
15.11.2021 № 99/2021/430783414				
Кадастровый номер:			02:17:000000:194(единое землепользование)	
Номер точки	Координаты, м		Описание закрепления на местности	Средняя квадратическая погрешность определения координат характерных точек границы части земельного участка, м
	X	Y		
1	2	3	4	5
11928	789972.66	1326735.05	данные отсутствуют	данные отсутствуют
11929	789939.32	1326370.01	данные отсутствуют	данные отсутствуют
11930	789351.23	1325751.23	данные отсутствуют	данные отсутствуют
11931	789131.21	1325657.86	данные отсутствуют	данные отсутствуют
11932	789643.46	1326170.02	данные отсутствуют	данные отсутствуют
11933	790232.25	1327097.03	данные отсутствуют	данные отсутствуют
11934	789151.5	1325698.81	данные отсутствуют	данные отсутствуют
11935	789552.84	1326006.4	данные отсутствуют	данные отсутствуют
11936	790028.04	1326613.14	данные отсутствуют	данные отсутствуют
11937	790239.36	1327131.73	данные отсутствуют	данные отсутствуют
11938	790042.71	1326905.15	данные отсутствуют	данные отсутствуют
11939	790081.31	1326968.09	данные отсутствуют	данные отсутствуют
11940	790041.02	1326644.28	данные отсутствуют	данные отсутствуют
11941	789881.87	1326316.97	данные отсутствуют	данные отсутствуют
11942	790017	1326587.68	данные отсутствуют	данные отсутствуют
11943	789235.81	1325833.28	данные отсутствуют	данные отсутствуют
11944	789101.74	1325787.43	данные отсутствуют	данные отсутствуют
Государственный регистратор			ФГИС ЕГРН	
полное наименование должности			подпись	
			инициалы, фамилия	

М.П.

Раздел 4.2

Выписка из Единого государственного реестра недвижимости об объекте недвижимости
Сведения о частях земельного участка

Земельный участок				
(вид объекта недвижимости)				
Лист № ____ Раздела 4.2		Всего листов раздела 4.2 : ____		Всего разделов: ____
15.11.2021 № 99/2021/430783414				
Кадастровый номер:			02:17:000000:194(единое землепользование)	
Номер точки	Координаты, м		Описание закрепления на местности	Средняя квадратическая погрешность определения координат характерных точек границы части земельного участка, м
	X	Y		
1	2	3	4	5
11945	789263.66	1325737.24	данные отсутствуют	данные отсутствуют
11946	790066.31	1326695.99	данные отсутствуют	данные отсутствуют
11947	790123.98	1327141.86	данные отсутствуют	данные отсутствуют
11948	789055.6	1325739.78	данные отсутствуют	данные отсутствуют
11949	790112.71	1327241.84	данные отсутствуют	данные отсутствуют
11949	790112.71	1327241.84	данные отсутствуют	данные отсутствуют
11950	789086.8	1325617.02	данные отсутствуют	данные отсутствуют
11951	789443.18	1325849.43	данные отсутствуют	данные отсутствуют
11952	789678.84	1326032.81	данные отсутствуют	данные отсутствуют
11953	790235.83	1327202.88	данные отсутствуют	данные отсутствуют
11954	789062.93	1325591.49	данные отсутствуют	данные отсутствуют
11955	790129.03	1326854.66	данные отсутствуют	данные отсутствуют
11956	790217.57	1327051.17	данные отсутствуют	данные отсутствуют
11957	790220.14	1327066.57	данные отсутствуют	данные отсутствуют
11958	789044.41	1325677.41	данные отсутствуют	данные отсутствуют
11959	790073.8	1326715.56	данные отсутствуют	данные отсутствуют
11960	789972.51	1326476.43	данные отсутствуют	данные отсутствуют
Государственный регистратор			ФГИС ЕГРН	
полное наименование должности			подпись	
			инициалы, фамилия	

М.П.

Выписка из Единого государственного реестра недвижимости об объекте недвижимости
Сведения о частях земельного участка

Земельный участок				
(вид объекта недвижимости)				
Лист № ____ Раздела 4.2		Всего листов раздела 4.2 : ____		Всего разделов: ____
15.11.2021 № 99/2021/430783414				
Кадастровый номер:			02:17:000000:194(единое землепользование)	
Номер точки	Координаты, м		Описание закрепления на местности	Средняя квадратическая погрешность определения координат характерных точек границы части земельного участка, м
	X	Y		
1	2	3	4	5
11961	789359.85	1325747.15	данные отсутствуют	данные отсутствуют
11962	789256.04	1325731.86	данные отсутствуют	данные отсутствуют
11963	790191.9	1326948.94	данные отсутствуют	данные отсутствуют
11964	789326.74	1325750.54	данные отсутствуют	данные отсутствуют
11965	789065.9	1325578.75	данные отсутствуют	данные отсутствуют
11966	789068.01	1325576.03	данные отсутствуют	данные отсутствуют
11967	789309.93	1325744.59	данные отсутствуют	данные отсутствуют
11968	789582.6	1326059.96	данные отсутствуют	данные отсутствуют
11969	790122.85	1327163.02	данные отсутствуют	данные отсутствуют
11970	789271.28	1325739.45	данные отсутствуют	данные отсутствуют
11971	789139.83	1325680.8	данные отсутствуют	данные отсутствуют
11972	790203.54	1326988.66	данные отсутствуют	данные отсутствуют
11973	789134.68	1325658.55	данные отсутствуют	данные отсутствуют
11974	789323.1	1325745.6	данные отсутствуют	данные отсутствуют
11975	789044.56	1325572.95	данные отсутствуют	данные отсутствуют
11976	789116.99	1325636.98	данные отсутствуют	данные отсутствуют
11977	790183.04	1326937.77	данные отсутствуют	данные отсутствуют
Государственный регистратор			ФГИС ЕГРН	
полное наименование должности			подпись	
			инициалы, фамилия	

М.П.

Выписка из Единого государственного реестра недвижимости об объекте недвижимости
Сведения о частях земельного участка

Земельный участок				
(вид объекта недвижимости)				
Лист № ____ Раздела 4.2		Всего листов раздела 4.2 : ____		Всего разделов: ____
15.11.2021 № 99/2021/430783414				
Кадастровый номер:			02:17:000000:194(единое землепользование)	
Номер точки	Координаты, м		Описание закрепления на местности	Средняя квадратическая погрешность определения координат характерных точек границы части земельного участка, м
	X	Y		
1	2	3	4	5
11978	789104.36	1325630.6	данные отсутствуют	данные отсутствуют
11979	789377.01	1325751.76	данные отсутствуют	данные отсутствуют
11980	789369.2	1325752.37	данные отсутствуют	данные отсутствуют
11981	789087.68	1325607.24	данные отсутствуют	данные отсутствуют
11982	789755.78	1326164.3	данные отсутствуют	данные отсутствуют
11983	789085.98	1325611.3	данные отсутствуют	данные отсутствуют
11984	790122.77	1327211.81	данные отсутствуют	данные отсутствуют
11985	789085.96	1325600.83	данные отсутствуют	данные отсутствуют
11986	789925.66	1326628.41	данные отсутствуют	данные отсутствуют
11987	790111.9	1327245.73	данные отсутствуют	данные отсутствуют
11988	789052.48	1325654.57	данные отсутствуют	данные отсутствуют
11989	789820.86	1326254.32	данные отсутствуют	данные отсутствуют
11990	789115.91	1325795.91	данные отсутствуют	данные отсутствуют
11991	789064.03	1325571.22	данные отсутствуют	данные отсутствуют
11992	789737.18	1326313.54	данные отсутствуют	данные отсутствуют
11993	789617.59	1325916.56	данные отсутствуют	данные отсутствуют
11994	789476.88	1325872.87	данные отсутствуют	данные отсутствуют
Государственный регистратор			ФГИС ЕГРН	
полное наименование должности			подпись	
			инициалы, фамилия	

М.П.

Земельный участок				
(вид объекта недвижимости)				
Лист № ____ Раздела 4.2		Всего листов раздела 4.2 : ____		Всего разделов: ____
15.11.2021 № 99/2021/430783414				
Кадастровый номер:			02:17:000000:194(единое землепользование)	
Номер точки	Координаты, м		Описание закрепления на местности	Средняя квадратическая погрешность определения координат характерных точек границы части земельного участка, м
	X	Y		
1	2	3	4	5
11995	789160.02	1325706.17	данные отсутствуют	данные отсутствуют
11996	789086.13	1325774.48	данные отсутствуют	данные отсутствуют
11997	789595.51	1326088.1	данные отсутствуют	данные отсутствуют
11998	790191.65	1326956.83	данные отсутствуют	данные отсутствуют
11999	789564.71	1326031.27	данные отсутствуют	данные отсутствуют
12000	789516.89	1325940.94	данные отсутствуют	данные отсутствуют
12001	789510	1325925.93	данные отсутствуют	данные отсутствуют
12002	789376.99	1325852.07	данные отсутствуют	данные отсутствуют
12003	789938.49	1326668	данные отсутствуют	данные отсутствуют
12004	790221.62	1327193.54	данные отсутствуют	данные отсутствуют
12005	789868.72	1326300.42	данные отсутствуют	данные отсутствуют
12006	789203.79	1325823.46	данные отсутствуют	данные отсутствуют
12007	789474.16	1325748.43	данные отсутствуют	данные отсутствуют
12008	790099.51	1326778.55	данные отсутствуют	данные отсутствуют
12009	789030.46	1325703.53	данные отсутствуют	данные отсутствуют
12010	789336.8	1325751.84	данные отсутствуют	данные отсутствуют
12011	789385.08	1325749.28	данные отсутствуют	данные отсутствуют
Государственный регистратор			ФГИС ЕГРН	
полное наименование должности			подпись	
			инициалы, фамилия	

М.П.

Раздел 4.2

Выписка из Единого государственного реестра недвижимости об объекте недвижимости
Сведения о частях земельного участка

Земельный участок				
(вид объекта недвижимости)				
Лист № ____ Раздела 4.2		Всего листов раздела 4.2 : ____		Всего разделов: ____
15.11.2021 № 99/2021/430783414				
Кадастровый номер:			02:17:000000:194(единое землепользование)	
Номер точки	Координаты, м		Описание закрепления на местности	Средняя квадратическая погрешность определения координат характерных точек границы части земельного участка, м
	X	Y		
1	2	3	4	5
12012	789594.82	1325861.36	данные отсутствуют	данные отсутствуют
12013	789313.92	1325849.72	данные отсутствуют	данные отсутствуют
12014	789808.68	1326385.11	данные отсутствуют	данные отсутствуют
12015	789639.18	1325946.84	данные отсутствуют	данные отсутствуют
12016	789184.69	1325715.12	данные отсутствуют	данные отсутствуют
12017	789122.3	1325644.82	данные отсутствуют	данные отсутствуют
12018	789601.54	1325880.36	данные отсутствуют	данные отсутствуют
12019	789360.47	1325851.99	данные отсутствуют	данные отсутствуют
12020	789054.7	1325648.29	данные отсутствуют	данные отсутствуют
12021	789458.04	1325856.63	данные отсутствуют	данные отсутствуют
12022	789804.07	1326239.21	данные отсутствуют	данные отсутствуют
12023	789121.2	1325640.81	данные отсутствуют	данные отсутствуют
12024	789709	1326084.32	данные отсутствуют	данные отсутствуют
12025	789986.11	1326777.89	данные отсутствуют	данные отсутствуют
12026	789198.54	1325716.38	данные отсутствуют	данные отсутствуют
12027	789075.45	1325602	данные отсутствуют	данные отсутствуют
12028	789354.03	1325747.64	данные отсутствуют	данные отсутствуют
Государственный регистратор			ФГИС ЕГРН	
полное наименование должности			подпись	
			инициалы, фамилия	

М.П.

Земельный участок				
(вид объекта недвижимости)				
Лист № ____ Раздела 4.2		Всего листов раздела 4.2 : ____		Всего разделов: ____
15.11.2021 № 99/2021/430783414				
Кадастровый номер:			02:17:000000:194(единое землепользование)	
Номер точки	Координаты, м		Описание закрепления на местности	Средняя квадратическая погрешность определения координат характерных точек границы части земельного участка, м
	X	Y		
1	2	3	4	5
12029	789523.62	1325955.89	данные отсутствуют	данные отсутствуют
12030	789670.8	1326225.99	данные отсутствуют	данные отсутствуют
12031	789056.98	1325621.99	данные отсутствуют	данные отсутствуют
12032	789467.31	1325862.88	данные отсутствуют	данные отсутствуют
12033	790118.93	1327067.63	данные отсутствуют	данные отсутствуют
12034	789066.99	1325586.59	данные отсутствуют	данные отсутствуют
12035	789097.54	1325629.75	данные отсутствуют	данные отсутствуют
12036	789958.87	1326431.23	данные отсутствуют	данные отсутствуют
12037	790235.45	1327232.92	данные отсутствуют	данные отсутствуют
12038	789485.62	1325889.09	данные отсутствуют	данные отсутствуют
12039	789169.67	1325706.59	данные отсутствуют	данные отсутствуют
12040	790224.47	1327088.46	данные отсутствуют	данные отсутствуют
12041	798389.68	1325873.51	данные отсутствуют	данные отсутствуют
12042	798595.36	1325714.64	данные отсутствуют	данные отсутствуют
12043	798667.5	1325783.89	данные отсутствуют	данные отсутствуют
12044	798147.97	1325975.48	данные отсутствуют	данные отсутствуют
12045	798554.27	1325834.12	данные отсутствуют	данные отсутствуют
Государственный регистратор			ФГИС ЕГРН	
полное наименование должности			подпись	
			инициалы, фамилия	

М.П.

Земельный участок				
(вид объекта недвижимости)				
Лист № ____ Раздела 4.2		Всего листов раздела 4.2 : ____		Всего разделов: ____
15.11.2021 № 99/2021/430783414				
Кадастровый номер:			02:17:000000:194(единое землепользование)	
Номер точки	Координаты, м		Описание закрепления на местности	Средняя квадратическая погрешность определения координат характерных точек границы части земельного участка, м
	X	Y		
1	2	3	4	5
12046	798581.6	1325726.59	данные отсутствуют	данные отсутствуют
12047	798528.72	1325728.24	данные отсутствуют	данные отсутствуют
12048	798459.56	1325862.3	данные отсутствуют	данные отсутствуют
12049	798328.17	1325883.93	данные отсутствуют	данные отсутствуют
12050	798495.58	1325852.48	данные отсутствуют	данные отсутствуют
12051	798361.08	1325882.98	данные отсутствуют	данные отсутствуют
12052	798698.48	1325767.03	данные отсутствуют	данные отсутствуют
12053	798404.18	1325865.61	данные отсутствуют	данные отсутствуют
12054	798690.46	1325771.42	данные отсутствуют	данные отсутствуют
12055	798510.28	1325844.95	данные отсутствуют	данные отсутствуют
12056	798443.23	1325864.77	данные отсутствуют	данные отсутствуют
12057	798647.17	1325802.09	данные отсутствуют	данные отсутствуют
12058	798563.19	1325734.52	данные отсутствуют	данные отсутствуют
12059	798587.09	1325831.62	данные отсутствуют	данные отсутствуют
12060	798376.96	1325878.46	данные отсутствуют	данные отсутствуют
12061	798207.72	1325954.86	данные отсутствуют	данные отсутствуют
12062	798680.22	1325776.22	данные отсутствуют	данные отсутствуют
Государственный регистратор			ФГИС ЕГРН	
полное наименование должности			подпись	
			инициалы, фамилия	

М.П.

Земельный участок				
(вид объекта недвижимости)				
Лист № ____ Раздела 4.2		Всего листов раздела 4.2 : ____		Всего разделов: ____
15.11.2021 № 99/2021/430783414				
Кадастровый номер:			02:17:000000:194(единое землепользование)	
Номер точки	Координаты, м		Описание закрепления на местности	Средняя квадратическая погрешность определения координат характерных точек границы части земельного участка, м
	X	Y		
1	2	3	4	5
12063	798275.56	1325910.94	данные отсутствуют	данные отсутствуют
12064	798344.66	1325884.82	данные отсутствуют	данные отсутствуют
12065	798123.6	1325986.1	данные отсутствуют	данные отсутствуют
12066	798264.87	1325923.52	данные отсутствуют	данные отсутствуют
12067	798570.79	1325834.23	данные отсутствуют	данные отсутствуют
12068	798427.92	1325864.63	данные отсутствуют	данные отсутствуют
12069	798111.08	1325991.14	данные отсутствуют	данные отсутствуют
12070	798532.89	1325831.3	данные отсутствуют	данные отсутствуют
12071	798295.01	1325884.04	данные отсутствуют	данные отсутствуют
12072	798225.16	1325947.81	данные отсутствуют	данные отсутствуют
12073	798596	1325713.51	данные отсутствуют	данные отсутствуют
12074	798540.89	1325731.62	данные отсутствуют	данные отсутствуют
12074	798540.89	1325731.62	данные отсутствуют	данные отсутствуют
12075	798169.55	1325969.78	данные отсутствуют	данные отсутствуют
12076	798480.62	1325857.3	данные отсутствуют	данные отсутствуют
12077	798523.54	1325835.11	данные отсутствуют	данные отсутствуют
12078	798602.75	1325826.36	данные отсутствуют	данные отсутствуют
Государственный регистратор			ФГИС ЕГРН	
полное наименование должности			подпись	
			инициалы, фамилия	

М.П.

Земельный участок				
(вид объекта недвижимости)				
Лист № ____ Раздела 4.2		Всего листов раздела 4.2 : ____		Всего разделов: ____
15.11.2021 № 99/2021/430783414				
Кадастровый номер:			02:17:000000:194(единое землепользование)	
Номер точки	Координаты, м		Описание закрепления на местности	Средняя квадратическая погрешность определения координат характерных точек границы части земельного участка, м
	X	Y		
1	2	3	4	5
12079	798284.04	1325896.76	данные отсутствуют	данные отсутствуют
12080	798621.16	1325818.43	данные отсутствуют	данные отсутствуют
12081	798517.71	1325729.22	данные отсутствуют	данные отсутствуют
12082	798238.05	1325942.61	данные отсутствуют	данные отсутствуют
12083	798633.85	1325811.85	данные отсутствуют	данные отсутствуют
12084	798312.46	1325880.47	данные отсутствуют	данные отсутствуют
12085	798159.2	1325973.06	данные отсутствуют	данные отсутствуют
12086	798252.25	1325934.18	данные отсутствуют	данные отсутствуют
12087	798553.65	1325730.53	данные отсутствуют	данные отсутствуют
12088	798540.92	1325727.61	данные отсутствуют	данные отсутствуют
12088	798540.92	1325727.61	данные отсутствуют	данные отсутствуют
12089	798543.14	1325727.42	данные отсутствуют	данные отсутствуют
12090	798535.58	1325726.12	данные отсутствуют	данные отсутствуют
12091	798591.88	1325712.5	данные отсутствуют	данные отсутствуют
12092	798558.96	1325728.85	данные отсутствуют	данные отсутствуют
12093	798562.48	1325730.48	данные отсутствуют	данные отсутствуют
12094	798579.23	1325723.35	данные отсутствуют	данные отсутствуют
Государственный регистратор			ФГИС ЕГРН	
полное наименование должности			подпись	
			инициалы, фамилия	

М.П.

Выписка из Единого государственного реестра недвижимости об объекте недвижимости
Сведения о частях земельного участка

Земельный участок				
(вид объекта недвижимости)				
Лист № ____ Раздела 4.2		Всего листов раздела 4.2 : ____		Всего разделов: ____
15.11.2021 № 99/2021/430783414				
Кадастровый номер:			02:17:000000:194(единое землепользование)	
Сведения о характерных точках границы части (частей) земельного участка				
Учетный номер части: 5				
Система координат: МСК-05				
Зона №				
Номер точки	Координаты, м		Описание закрепления на местности	Средняя квадратическая погрешность определения координат характерных точек границы части земельного участка, м
	X	Y		
1	2	3	4	5
3551	799366.23	1325521.42	данные отсутствуют	данные отсутствуют
3552	799351.15	1325524.29	данные отсутствуют	данные отсутствуют
3553	799366.76	1325545.92	данные отсутствуют	данные отсутствуют
3554	799367.94	1325545.38	данные отсутствуют	данные отсутствуют
3555	799367.98	1325545.37	данные отсутствуют	данные отсутствуют
3556	799374.58	1325545.89	данные отсутствуют	данные отсутствуют
3557	799374.62	1325545.9	данные отсутствуют	данные отсутствуют
3558	799374.63	1325545.91	данные отсутствуют	данные отсутствуют
3559	799380.67	1325550.64	данные отсутствуют	данные отсутствуют
3560	799389.08	1325552.21	данные отсутствуют	данные отсутствуют
3561	799399.07	1325551.96	данные отсутствуют	данные отсутствуют
3985	799210.18	1325597.96	данные отсутствуют	данные отсутствуют
3986	799216.47	1325593.25	данные отсутствуют	данные отсутствуют
3987	799222.75	1325591.08	данные отсутствуют	данные отсутствуют
3988	799230.16	1325588.51	данные отсутствуют	данные отсутствуют
3989	799248.07	1325587.45	данные отсутствуют	данные отсутствуют
Государственный регистратор			ФГИС ЕГРН	
полное наименование должности			подпись	
			инициалы, фамилия	

М.П.

Выписка из Единого государственного реестра недвижимости об объекте недвижимости
Сведения о частях земельного участка

Земельный участок				
(вид объекта недвижимости)				
Лист № ____ Раздела 4.2		Всего листов раздела 4.2 : ____		Всего разделов: ____
15.11.2021 № 99/2021/430783414				
Кадастровый номер:			02:17:000000:194(единое землепользование)	
Номер точки	Координаты, м		Описание закрепления на местности	Средняя квадратическая погрешность определения координат характерных точек границы части земельного участка, м
	X	Y		
1	2	3	4	5
3990	799248.09	1325587.45	данные отсутствуют	данные отсутствуют
3991	799260.73	1325583.24	данные отсутствуют	данные отсутствуют
3992	799272.33	1325581.13	данные отсутствуют	данные отсутствуют
3993	799272.36	1325581.12	данные отсутствуют	данные отсутствуют
3994	799272.37	1325581.11	данные отсутствуют	данные отсутствуют
3995	799277.11	1325576.89	данные отсутствуют	данные отсутствуют
3996	799277.13	1325576.87	данные отсутствуют	данные отсутствуют
3997	799282.4	1325567.92	данные отсутствуют	данные отсутствуют
3998	799289.75	1325561.09	данные отсутствуют	данные отсутствуют
3999	799300.26	1325556.36	данные отсутствуют	данные отсутствуют
4000	799312.35	1325557.4	данные отсутствуют	данные отсутствуют
4007	799332.46	1325554.76	данные отсутствуют	данные отсутствуют
4008	799332.47	1325554.74	данные отсутствуют	данные отсутствуют
4009	799335.62	1325550.53	данные отсутствуют	данные отсутствуют
4010	799341.89	1325547.92	данные отсутствуют	данные отсутствуют
4011	799348.71	1325550.03	данные отсутствуют	данные отсутствуют
4012	799348.73	1325550.03	данные отсутствуют	данные отсутствуют
Государственный регистратор			ФГИС ЕГРН	
полное наименование должности			подпись	
			инициалы, фамилия	

М.П.

Земельный участок				
(вид объекта недвижимости)				
Лист № ____ Раздела 4.2		Всего листов раздела 4.2 : ____		Всего разделов: ____
15.11.2021 № 99/2021/430783414				
Кадастровый номер:			02:17:000000:194(единое землепользование)	
Номер точки	Координаты, м		Описание закрепления на местности	Средняя квадратическая погрешность определения координат характерных точек границы части земельного участка, м
	X	Y		
1	2	3	4	5
4013	799353.48	1325550.55	данные отсутствуют	данные отсутствуют
4014	799358.76	1325550.55	данные отсутствуют	данные отсутствуют
4015	799358.81	1325550.53	данные отсутствуют	данные отсутствуют
4016	799362.22	1325548.18	данные отсутствуют	данные отсутствуют
4017	799366.85	1325546.08	данные отсутствуют	данные отсутствуют
4018	799378.69	1325562.51	данные отсутствуют	данные отсутствуют
4212	799291.05	1325651.74	данные отсутствуют	данные отсутствуют
4213	799325.91	1325648.9	данные отсутствуют	данные отсутствуют
9462	799308.8	1325557.09	данные отсутствуют	данные отсутствуют
9463	799301.54	1325557.54	данные отсутствуют	данные отсутствуют
9464	799297.74	1325557.98	данные отсутствуют	данные отсутствуют
9465	799285.21	1325565.31	данные отсутствуют	данные отсутствуют
9465	799285.21	1325565.31	данные отсутствуют	данные отсутствуют
9466	799311.32	1325557.31	данные отсутствуют	данные отсутствуют
9466	799311.32	1325557.31	данные отсутствуют	данные отсутствуют
9467	799319.77	1325560.02	данные отсутствуют	данные отсутствуют
9489	799283.93	1325566.5	данные отсутствуют	данные отсутствуют
Государственный регистратор			ФГИС ЕГРН	
полное наименование должности			подпись	
			инициалы, фамилия	

М.П.

Земельный участок				
(вид объекта недвижимости)				
Лист № ____ Раздела 4.2		Всего листов раздела 4.2 : ____		Всего разделов: ____
15.11.2021 № 99/2021/430783414				
Кадастровый номер:			02:17:000000:194(единое землепользование)	
Номер точки	Координаты, м		Описание закрепления на местности	Средняя квадратическая погрешность определения координат характерных точек границы части земельного участка, м
	X	Y		
1	2	3	4	5
9490	799279.51	1325573.28	данные отсутствуют	данные отсутствуют
9491	799277.56	1325578.48	данные отсутствуют	данные отсутствуют
9492	799268.44	1325584.34	данные отсутствуют	данные отсутствуют
9493	799256.4	1325586.3	данные отсутствуют	данные отсутствуют
9494	799254.33	1325591.67	данные отсутствуют	данные отсутствуют
9495	799257.37	1325602.71	данные отсутствуют	данные отсутствуют
9496	799266.13	1325601.57	данные отсутствуют	данные отсутствуют
9497	799275.64	1325603.85	данные отсутствуют	данные отсутствуют
9498	799290.1	1325610.7	данные отсутствуют	данные отсутствуют
9499	799292.01	1325615.27	данные отсутствуют	данные отсутствуют
9500	799292.01	1325620.22	данные отсутствуют	данные отсутствуют
9501	799293.15	1325623.26	данные отсутствуют	данные отсутствуют
9502	799296.57	1325623.64	данные отсутствуют	данные отсутствуют
9503	799307.99	1325622.12	данные отсутствуют	данные отсутствуют
9504	799318.27	1325617.94	данные отсутствуют	данные отсутствуют
9505	799327.78	1325611.09	данные отсутствуют	данные отсутствуют
9506	799333.11	1325604.23	данные отсутствуют	данные отсутствуют
Государственный регистратор			ФГИС ЕГРН	
полное наименование должности			подпись	
			инициалы, фамилия	

М.П.

Земельный участок				
(вид объекта недвижимости)				
Лист № ____ Раздела 4.2		Всего листов раздела 4.2 : ____		Всего разделов: ____
15.11.2021 № 99/2021/430783414				
Кадастровый номер:			02:17:000000:194(единое землепользование)	
Номер точки	Координаты, м		Описание закрепления на местности	Средняя квадратическая погрешность определения координат характерных точек границы части земельного участка, м
	X	Y		
1	2	3	4	5
9507	799336.27	1325599.59	данные отсутствуют	данные отсутствуют
9508	799339.58	1325594.72	данные отсутствуют	данные отсутствуют
9509	799346.05	1325589.77	данные отсутствуют	данные отсутствуют
9510	799350.62	1325586.73	данные отсутствуют	данные отсутствуют
9511	799352.14	1325581.78	данные отсутствуют	данные отсутствуют
9512	799349.86	1325573.79	данные отсутствуют	данные отсутствуют
9513	799349.48	1325566.94	данные отсутствуют	данные отсутствуют
9514	799352.14	1325557.8	данные отсутствуют	данные отсутствуют
9515	799352.14	1325552.54	данные отсутствуют	данные отсутствуют
9516	799348.57	1325550.84	данные отсутствуют	данные отсутствуют
9517	799339.96	1325550.57	данные отсутствуют	данные отсутствуют
9518	799331	1325555.95	данные отсутствуют	данные отсутствуют
12095	799402.06	1325551.23	данные отсутствуют	данные отсутствуют
12095	799402.06	1325551.23	данные отсутствуют	данные отсутствуют
12096	799389.8	1325520.18	данные отсутствуют	данные отсутствуют
12097	799394.83	1325526.51	данные отсутствуют	данные отсутствуют
12098	799399.91	1325537.78	данные отсутствуют	данные отсутствуют
Государственный регистратор			ФГИС ЕГРН	
полное наименование должности			подпись	
			инициалы, фамилия	

М.П.

Земельный участок				
(вид объекта недвижимости)				
Лист № ____ Раздела 4.2		Всего листов раздела 4.2 : ____		Всего разделов: ____
15.11.2021 № 99/2021/430783414				
Кадастровый номер:			02:17:000000:194(единое землепользование)	
Номер точки	Координаты, м		Описание закрепления на местности	Средняя квадратическая погрешность определения координат характерных точек границы части земельного участка, м
	X	Y		
1	2	3	4	5
12099	799402.07	1325549.96	данные отсутствуют	данные отсутствуют
12100	799206.32	1325605.62	данные отсутствуют	данные отсутствуют
12100	799206.32	1325605.62	данные отсутствуют	данные отсутствуют
12101	799402.03	1325555.14	данные отсутствуют	данные отсутствуют
12102	799401.97	1325561.93	данные отсутствуют	данные отсутствуют
12103	799401.19	1325572.08	данные отсутствуют	данные отсутствуют
12104	799402.07	1325584.42	данные отсутствуют	данные отсутствуют
12105	799399.94	1325596.46	данные отсутствуют	данные отсутствуют
12106	799395.35	1325609.07	данные отсутствуют	данные отсутствуют
12107	799388.5	1325619.37	данные отсутствуют	данные отсутствуют
12108	799379.32	1325627.67	данные отсутствуют	данные отсутствуют
12109	799367.26	1325641.77	данные отсутствуют	данные отсутствуют
12110	799358.52	1325650.52	данные отсутствуют	данные отсутствуют
12111	799353.22	1325654.36	данные отсутствуют	данные отсутствуют
12112	799262.12	1325662	данные отсутствуют	данные отсутствуют
12113	799258.27	1325659.08	данные отсутствуют	данные отсутствуют
12114	799247.37	1325651.7	данные отсутствуют	данные отсутствуют
Государственный регистратор			ФГИС ЕГРН	
полное наименование должности			подпись	
			инициалы, фамилия	

М.П.

Земельный участок				
(вид объекта недвижимости)				
Лист № ____ Раздела 4.2		Всего листов раздела 4.2 : ____		Всего разделов: ____
15.11.2021 № 99/2021/430783414				
Кадастровый номер:			02:17:000000:194(единое землепользование)	
Номер точки	Координаты, м		Описание закрепления на местности	Средняя квадратическая погрешность определения координат характерных точек границы части земельного участка, м
	X	Y		
1	2	3	4	5
12115	799235.65	1325647.75	данные отсутствуют	данные отсутствуют
12116	799225.26	1325641.04	данные отсутствуют	данные отсутствуют
12117	799216.84	1325631.98	данные отсутствуют	данные отсутствуют
12118	799210.89	1325621.14	данные отсутствуют	данные отсутствуют
Государственный регистратор			ФГИС ЕГРН	
полное наименование должности			подпись	
			инициалы, фамилия	

М.П.

Земельный участок				
(вид объекта недвижимости)				
Лист № ____ Раздела 4.2		Всего листов раздела 4.2 : ____		Всего разделов: ____
15.11.2021 № 99/2021/430783414				
Кадастровый номер:			02:17:000000:194(единое землепользование)	
Сведения о характерных точках границы части (частей) земельного участка				
Учетный номер части: 6				
Система координат: МСК-05				
Зона №				
Номер точки	Координаты, м		Описание закрепления на местности	Средняя квадратическая погрешность определения координат характерных точек границы части земельного участка, м
	X	Y		
1	2	3	4	5
8372	795369.93	1324319.01	данные отсутствуют	данные отсутствуют
8381	795167.22	1324199.68	данные отсутствуют	данные отсутствуют
8382	795157.11	1324192.35	данные отсутствуют	данные отсутствуют
8383	795222.19	1324213.17	данные отсутствуют	данные отсутствуют
8384	795276.53	1324225.36	данные отсутствуют	данные отсутствуют
8386	795321.36	1324188.11	данные отсутствуют	данные отсутствуют
8393	795079.63	1323973.86	данные отсутствуют	данные отсутствуют
8398	794687.38	1323809.55	данные отсутствуют	данные отсутствуют
8403	794666.35	1323861.74	данные отсутствуют	данные отсутствуют
8404	794659.37	1323855.58	данные отсутствуют	данные отсутствуют
8405	794650.3	1323855.15	данные отсутствуют	данные отсутствуют
8406	794639.24	1323859.65	данные отсутствуют	данные отсутствуют
8407	794622.85	1323859.66	данные отсутствуют	данные отсутствуют
8408	794612.82	1323864.53	данные отсутствуют	данные отсутствуют
8409	794584.31	1323869.14	данные отсутствуют	данные отсутствуют
8410	794526.72	1323942	данные отсутствуют	данные отсутствуют
Государственный регистратор			ФГИС ЕГРН	
полное наименование должности			подпись	
			инициалы, фамилия	

М.П.

Земельный участок				
(вид объекта недвижимости)				
Лист № ____ Раздела 4.2		Всего листов раздела 4.2 : ____		Всего разделов: ____
15.11.2021 № 99/2021/430783414				
Кадастровый номер:			02:17:000000:194(единое землепользование)	
Номер точки	Координаты, м		Описание закрепления на местности	Средняя квадратическая погрешность определения координат характерных точек границы части земельного участка, м
	X	Y		
1	2	3	4	5
8411	794476.97	1324040.94	данные отсутствуют	данные отсутствуют
8412	794483.85	1324076.54	данные отсутствуют	данные отсутствуют
8413	794484.99	1324085.33	данные отсутствуют	данные отсутствуют
8424	794714.21	1324315.26	данные отсутствуют	данные отсутствуют
8425	794721.33	1324307.7	данные отсутствуют	данные отсутствуют
8435	794976.66	1324216.74	данные отсутствуют	данные отсутствуют
8436	794995.38	1324208.1	данные отсутствуют	данные отсутствуют
8443	795127.24	1324258.19	данные отсутствуют	данные отсутствуют
8444	795165.68	1324273.71	данные отсутствуют	данные отсутствуют
8447	795135.8	1324291.56	данные отсутствуют	данные отсутствуют
8448	795108.96	1324287.54	данные отсутствуют	данные отсутствуют
8449	795062.51	1324275.99	данные отсутствуют	данные отсутствуют
8450	795036.74	1324278.14	данные отсутствуют	данные отсутствуют
8451	795001.91	1324309.16	данные отсутствуют	данные отсутствуют
9157	794946.53	1323977.33	данные отсутствуют	данные отсутствуют
9157	794946.53	1323977.33	данные отсутствуют	данные отсутствуют
9158	795041.27	1324011.66	данные отсутствуют	данные отсутствуют
Государственный регистратор			ФГИС ЕГРН	
полное наименование должности			подпись	
			инициалы, фамилия	

М.П.

Земельный участок				
(вид объекта недвижимости)				
Лист № ____ Раздела 4.2		Всего листов раздела 4.2 : ____		Всего разделов: ____
15.11.2021 № 99/2021/430783414				
Кадастровый номер:			02:17:000000:194(единое землепользование)	
Номер точки	Координаты, м		Описание закрепления на местности	Средняя квадратическая погрешность определения координат характерных точек границы части земельного участка, м
	X	Y		
1	2	3	4	5
12119	794983.39	1323990.69	данные отсутствуют	данные отсутствуют
12119	794983.39	1323990.69	данные отсутствуют	данные отсутствуют
12120	795007.82	1324128.86	данные отсутствуют	данные отсутствуют
12121	794989.6	1324128.25	данные отсутствуют	данные отсутствуют
12122	794965.57	1324127.19	данные отсутствуют	данные отсутствуют
12123	794956.1	1324127.59	данные отсутствуют	данные отсутствуют
12124	794941.37	1324019.63	данные отсутствуют	данные отсутствуют
12125	794957.03	1324020.97	данные отсутствуют	данные отсутствуют
12126	794982.12	1324020.44	данные отсутствуют	данные отсутствуют
12127	794999.2	1324019.9	данные отсутствуют	данные отсутствуют
12128	795005.07	1324015.1	данные отсутствуют	данные отсутствуют
12129	795004.54	1324008.16	данные отсутствуют	данные отсутствуют
12130	795001.33	1324004.42	данные отсутствуют	данные отсутствуют
12131	794996.53	1324001.75	данные отсутствуют	данные отсутствуют
12132	794989.59	1323998.55	данные отсутствуют	данные отсутствуют
12133	794984.79	1323991.62	данные отсутствуют	данные отсутствуют
12134	794977.11	1323988.41	данные отсутствуют	данные отсутствуют
Государственный регистратор			ФГИС ЕГРН	
полное наименование должности			подпись	
			инициалы, фамилия	

М.П.

Земельный участок				
(вид объекта недвижимости)				
Лист № ____ Раздела 4.2		Всего листов раздела 4.2 : ____		Всего разделов: ____
15.11.2021 № 99/2021/430783414				
Кадастровый номер:			02:17:000000:194(единое землепользование)	
Номер точки	Координаты, м		Описание закрепления на местности	Средняя квадратическая погрешность определения координат характерных точек границы части земельного участка, м
	X	Y		
1	2	3	4	5
12135	794975.18	1323988.41	данные отсутствуют	данные отсутствуют
12136	794963.97	1323987.88	данные отсутствуют	данные отсутствуют
12137	794952.23	1323982.54	данные отсутствуют	данные отсутствуют
12138	794947.96	1323978.81	данные отсутствуют	данные отсутствуют
12139	794946.43	1323977.71	данные отсутствуют	данные отсутствуют
12140	795173.75	1324207.63	данные отсутствуют	данные отсутствуют
12140	795173.75	1324207.63	данные отсутствуют	данные отсутствуют
12141	795300.59	1324219.3	данные отсутствуют	данные отсутствуют
12142	795295.43	1324222.19	данные отсутствуют	данные отсутствуют
12143	795287.96	1324224.32	данные отсутствуют	данные отсутствуют
12144	795269.81	1324229.13	данные отсутствуют	данные отсутствуют
12145	795263.48	1324228	данные отсутствуют	данные отсутствуют
12146	795254.86	1324226.46	данные отсутствуют	данные отсутствуют
12147	795237.25	1324224.86	данные отсутствуют	данные отсутствуют
12148	795215.36	1324220.06	данные отсутствуют	данные отсутствуют
12149	795210.02	1324216.85	данные отсутствуют	данные отсутствуют
12150	795203.09	1324214.72	данные отсутствуют	данные отсутствуют
Государственный регистратор			ФГИС ЕГРН	
полное наименование должности			подпись	
			инициалы, фамилия	

М.П.

Раздел 4.2

Выписка из Единого государственного реестра недвижимости об объекте недвижимости
Сведения о частях земельного участка

Земельный участок				
(вид объекта недвижимости)				
Лист № ____ Раздела 4.2		Всего листов раздела 4.2 : ____		Всего разделов: ____
15.11.2021 № 99/2021/430783414				
Кадастровый номер:			02:17:000000:194(единое землепользование)	
Номер точки	Координаты, м		Описание закрепления на местности	Средняя квадратическая погрешность определения координат характерных точек границы части земельного участка, м
	X	Y		
1	2	3	4	5
12151	795199.35	1324215.78	данные отсутствуют	данные отсутствуют
12152	795192.41	1324215.25	данные отсутствуют	данные отсутствуют
12153	795184.41	1324212.05	данные отсутствуют	данные отсутствуют
12154	795174.27	1324207.78	данные отсутствуют	данные отсутствуют
12155	794719.06	1324464.61	данные отсутствуют	данные отсутствуют
12155	794719.06	1324464.61	данные отсутствуют	данные отсутствуют
12156	794690.5	1324367.21	данные отсутствуют	данные отсутствуют
12157	794692.83	1324365.76	данные отсутствуют	данные отсутствуют
12158	794704.04	1324352.42	данные отсутствуют	данные отсутствуют
12159	794712.05	1324340.68	данные отсутствуют	данные отсутствуют
12160	794713.11	1324329.47	данные отсутствуют	данные отсутствуют
12161	794713.87	1324315.16	данные отсутствуют	данные отсутствуют
12162	794746.03	1324240.04	данные отсутствуют	данные отсутствуют
12163	794762.22	1324237.67	данные отсутствуют	данные отсутствуют
12164	794777.16	1324237.67	данные отсутствуют	данные отсутствуют
12165	794795.31	1324237.67	данные отсутствуют	данные отсутствуют
12166	794823.6	1324243.01	данные отсутствуют	данные отсутствуют
Государственный регистратор			ФГИС ЕГРН	
полное наименование должности			подпись	
			инициалы, фамилия	

М.П.

Земельный участок				
(вид объекта недвижимости)				
Лист № ____ Раздела 4.2		Всего листов раздела 4.2 : ____		Всего разделов: ____
15.11.2021 № 99/2021/430783414				
Кадастровый номер:			02:17:000000:194(единое землепользование)	
Номер точки	Координаты, м		Описание закрепления на местности	Средняя квадратическая погрешность определения координат характерных точек границы части земельного участка, м
	X	Y		
1	2	3	4	5
12167	794853.49	1324245.14	данные отсутствуют	данные отсутствуют
12168	794871.64	1324252.62	данные отсутствуют	данные отсутствуют
12169	794890.86	1324263.82	данные отсутствуют	данные отсутствуют
12170	794899.4	1324262.75	данные отсутствуют	данные отсутствуют
12171	794912.74	1324257.95	данные отсутствуют	данные отсутствуют
12172	794934.09	1324244.61	данные отсутствуют	данные отсутствуют
12173	794965.8	1324221.88	данные отсутствуют	данные отсутствуют
12174	794997.7	1324206.64	данные отсутствуют	данные отсутствуют
12175	795005.61	1324204.57	данные отсутствуют	данные отсутствуют
12176	795016.28	1324206.18	данные отсутствуют	данные отсутствуют
12177	795031.77	1324213.12	данные отсутствуют	данные отсутствуют
12178	795065.39	1324234.47	данные отсутствуют	данные отсутствуют
12179	795080.87	1324246.21	данные отсутствуют	данные отсутствуют
12180	795090.48	1324248.34	данные отсутствуют	данные отсутствуют
12181	795102.98	1324247.35	данные отсутствуют	данные отсутствуют
12182	795203.58	1324284.53	данные отсутствуют	данные отсутствуют
12183	795229.75	1324296.19	данные отсутствуют	данные отсутствуют
Государственный регистратор			ФГИС ЕГРН	
полное наименование должности			подпись	
			инициалы, фамилия	

М.П.

Земельный участок				
(вид объекта недвижимости)				
Лист № ____ Раздела 4.2		Всего листов раздела 4.2 : ____		Всего разделов: ____
15.11.2021 № 99/2021/430783414				
Кадастровый номер:			02:17:000000:194(единое землепользование)	
Номер точки	Координаты, м		Описание закрепления на местности	Средняя квадратическая погрешность определения координат характерных точек границы части земельного участка, м
	X	Y		
1	2	3	4	5
12184	795246.94	1324302.35	данные отсутствуют	данные отсутствуют
12185	795268.27	1324309.04	данные отсутствуют	данные отсутствуют
12186	795283.74	1324309.49	данные отсутствуют	данные отсутствуют
12187	795282.23	1324305.95	данные отсутствуют	данные отсутствуют
12188	795280.73	1324297.74	данные отсутствуют	данные отсутствуют
12189	795274.98	1324287.02	данные отсутствуют	данные отсутствуют
12190	795271.44	1324284.25	данные отсутствуют	данные отсутствуют
12191	795271.62	1324284.26	данные отсутствуют	данные отсутствуют
12192	795286.36	1324285.17	данные отсутствуют	данные отсутствуют
12193	795298.1	1324280.9	данные отсутствуют	данные отсутствуют
12194	795306.11	1324274.49	данные отсутствуют	данные отсутствуют
12195	795313.05	1324267.03	данные отсутствуют	данные отсутствуют
12196	795315.19	1324261.69	данные отсутствуют	данные отсутствуют
12197	795318.39	1324257.42	данные отсутствуют	данные отсутствуют
12198	795323.19	1324255.28	данные отсутствуют	данные отсутствуют
12199	795328.53	1324253.14	данные отсутствуют	данные отсутствуют
12200	795333.33	1324250.48	данные отсутствуют	данные отсутствуют
Государственный регистратор			ФГИС ЕГРН	
полное наименование должности			подпись	
			инициалы, фамилия	

М.П.

Земельный участок				
(вид объекта недвижимости)				
Лист № ____ Раздела 4.2		Всего листов раздела 4.2 : ____		Всего разделов: ____
15.11.2021 № 99/2021/430783414				
Кадастровый номер:			02:17:000000:194(единое землепользование)	
Номер точки	Координаты, м		Описание закрепления на местности	Средняя квадратическая погрешность определения координат характерных точек границы части земельного участка, м
	X	Y		
1	2	3	4	5
12201	795333.33	1324247.81	данные отсутствуют	данные отсутствуют
12202	795329.06	1324244.61	данные отсутствуют	данные отсутствуют
12203	795321.06	1324241.4	данные отсутствуют	данные отсутствуют
12204	795322.12	1324238.73	данные отсутствуют	данные отсутствуют
12205	795329.6	1324236.6	данные отсутствуют	данные отсутствуют
12206	795339.2	1324236.6	данные отсутствуют	данные отсутствуют
12207	795347.21	1324239.8	данные отсутствуют	данные отсутствуют
12208	795353.61	1324239.8	данные отсутствуют	данные отсутствуют
12209	795362.16	1324241.94	данные отсутствуют	данные отсутствуют
12210	795368.46	1324238.43	данные отсутствуют	данные отсутствуют
12211	795368.03	1324232.33	данные отсутствуют	данные отсутствуют
12212	795373.36	1324225.93	данные отсутствуют	данные отсутствуют
12213	795370.16	1324222.19	данные отсутствуют	данные отсутствуют
12214	795361.09	1324223.79	данные отсутствуют	данные отсутствуют
12215	795351.47	1324226.46	данные отсутствуют	данные отсутствуют
12216	795345.07	1324226.46	данные отсутствуют	данные отсутствуют
12217	795340.27	1324221.66	данные отсутствуют	данные отсутствуют
Государственный регистратор			ФГИС ЕГРН	
полное наименование должности			подпись	
			инициалы, фамилия	

М.П.

Земельный участок				
(вид объекта недвижимости)				
Лист № ____ Раздела 4.2		Всего листов раздела 4.2 : ____		Всего разделов: ____
15.11.2021 № 99/2021/430783414				
Кадастровый номер:			02:17:000000:194(единое землепользование)	
Номер точки	Координаты, м		Описание закрепления на местности	Средняя квадратическая погрешность определения координат характерных точек границы части земельного участка, м
	X	Y		
1	2	3	4	5
12218	795332.8	1324213.65	данные отсутствуют	данные отсутствуют
12219	795322.2	1324212.47	данные отсутствуют	данные отсутствуют
12220	795318.39	1324212.05	данные отсутствуют	данные отсутствуют
12221	795318.3	1324212.07	данные отсутствуют	данные отсутствуют
12222	795105.28	1324112.51	данные отсутствуют	данные отсутствуют
12223	795063.13	1323956.25	данные отсутствуют	данные отсутствуют
12224	794497.3	1324092.74	данные отсутствуют	данные отсутствуют
12225	794496.15	1324099.86	данные отсутствуют	данные отсутствуют
12226	794410.37	1324032.77	данные отсутствуют	данные отсутствуют
12227	794424.19	1323989.23	данные отсутствуют	данные отсутствуют
12228	794430.53	1323973.99	данные отсутствуют	данные отсутствуют
12229	794439.3	1323959.99	данные отсутствуют	данные отсутствуют
12230	794448.78	1323947.65	данные отсутствуют	данные отсутствуют
12231	794461.96	1323930.51	данные отсутствуют	данные отсутствуют
12232	794479.6	1323898.07	данные отсутствуют	данные отсутствуют
12233	794484.88	1323888.36	данные отсутствуют	данные отсутствуют
12234	794508.98	1323848.18	данные отсутствуют	данные отсутствуют
Государственный регистратор			ФГИС ЕГРН	
полное наименование должности			подпись	
			инициалы, фамилия	

М.П.

Земельный участок				
(вид объекта недвижимости)				
Лист № ____ Раздела 4.2		Всего листов раздела 4.2 : ____		Всего разделов: ____
15.11.2021 № 99/2021/430783414				
Кадастровый номер:			02:17:000000:194(единое землепользование)	
Номер точки	Координаты, м		Описание закрепления на местности	Средняя квадратическая погрешность определения координат характерных точек границы части земельного участка, м
	X	Y		
1	2	3	4	5
12235	794514.64	1323839.8	данные отсутствуют	данные отсутствуют
12236	794538.66	1323807.77	данные отсутствуют	данные отсутствуют
12237	794549.62	1323795.42	данные отсутствуют	данные отсутствуют
12238	794562.48	1323785.05	данные отсутствуют	данные отсутствуют
12239	794576.27	1323776.04	данные отсутствуют	данные отсутствуют
12240	794590.79	1323768.18	данные отсутствуют	данные отсутствуют
12241	794606.41	1323762.82	данные отсутствуют	данные отсутствуют
12242	794630.97	1323759.78	данные отсутствуют	данные отсутствуют
12243	794647.42	1323761.15	данные отсутствуют	данные отсутствуют
12244	794663.44	1323765.21	данные отсутствуют	данные отсутствуют
12245	794676.79	1323770.32	данные отсутствуют	данные отсутствуют
12246	794691.63	1323777.56	данные отсутствуют	данные отсутствуют
12247	794701.33	1323782.07	данные отсутствуют	данные отсутствуют
12248	794716.31	1323783.26	данные отсутствуют	данные отсутствуют
12249	794732.76	1323784.63	данные отсутствуют	данные отсутствуют
12250	794748.87	1323787.5	данные отсутствуют	данные отсутствуют
12251	794764.83	1323791.74	данные отсутствуют	данные отсутствуют
Государственный регистратор			ФГИС ЕГРН	
полное наименование должности			подпись	
			инициалы, фамилия	

М.П.

Раздел 4.2

Выписка из Единого государственного реестра недвижимости об объекте недвижимости
Сведения о частях земельного участка

Земельный участок				
(вид объекта недвижимости)				
Лист № ____ Раздела 4.2		Всего листов раздела 4.2 : ____		Всего разделов: ____
15.11.2021 № 99/2021/430783414				
Кадастровый номер:			02:17:000000:194(единое землепользование)	
Номер точки	Координаты, м		Описание закрепления на местности	Средняя квадратическая погрешность определения координат характерных точек границы части земельного участка, м
	X	Y		
1	2	3	4	5
12252	794779.88	1323798.55	данные отсутствуют	данные отсутствуют
12253	794793.59	1323807.74	данные отсутствуют	данные отсутствуют
12254	794809.02	1323816.77	данные отсутствуют	данные отсутствуют
12255	794822.93	1323825.68	данные отсутствуют	данные отсутствуют
12256	794841.58	1323832.82	данные отсутствуют	данные отсутствуют
12257	794861.36	1323837.64	данные отсутствуют	данные отсутствуют
12258	794873.58	1323838.86	данные отсутствуют	данные отсутствуют
12259	794889.98	1323840.89	данные отсутствуют	данные отсутствуют
12260	794905.8	1323845.6	данные отсутствуют	данные отсутствуют
12261	794918.14	1323851.4	данные отсутствуют	данные отсутствуют
12262	794930.91	1323855.83	данные отсутствуют	данные отсутствуют
12263	794946.88	1323860.07	данные отсутствуют	данные отсутствуют
12264	794961.92	1323866.9	данные отсутствуют	данные отсутствуют
12265	794975.63	1323876.09	данные отсутствуют	данные отсутствуют
12266	794985.67	1323885.13	данные отсутствуют	данные отсутствуют
12267	794996.45	1323889.77	данные отсутствуют	данные отсутствуют
12268	795012.45	1323893.83	данные отсутствуют	данные отсутствуют
Государственный регистратор			ФГИС ЕГРН	
полное наименование должности			подпись	
			инициалы, фамилия	

М.П.

Земельный участок				
(вид объекта недвижимости)				
Лист № ____ Раздела 4.2		Всего листов раздела 4.2 : ____		Всего разделов: ____
15.11.2021 № 99/2021/430783414				
Кадастровый номер:			02:17:000000:194(единое землепользование)	
Номер точки	Координаты, м		Описание закрепления на местности	Средняя квадратическая погрешность определения координат характерных точек границы части земельного участка, м
	X	Y		
1	2	3	4	5
12269	795027.57	1323900.46	данные отсутствуют	данные отсутствуют
12270	795040.36	1323908.48	данные отсутствуют	данные отсутствуют
12271	795053.28	1323918.76	данные отсутствуют	данные отсутствуют
12272	795063.58	1323926.16	данные отсутствуют	данные отсутствуют
12273	795075.61	1323937.48	данные отсутствуют	данные отсутствуют
12274	795085.51	1323949.47	данные отсутствуют	данные отсутствуют
12275	795094.07	1323963.6	данные отсутствуют	данные отсутствуют
12276	795100.18	1323978.95	данные отсутствуют	данные отсутствуют
12277	795103.68	1323995.09	данные отсутствуют	данные отсутствуют
12278	795104.78	1324007.5	данные отсутствуют	данные отсутствуют
12279	795104.67	1324024.01	данные отсутствуют	данные отсутствуют
12280	795101.85	1324040.28	данные отсутствуют	данные отсутствуют
12281	795099.28	1324056.4	данные отсутствуют	данные отсутствуют
12282	795108.71	1324060.28	данные отсутствуют	данные отсутствуют
12283	795118.85	1324065.08	данные отсутствуют	данные отсутствуют
12284	795133.15	1324073.36	данные отсутствуют	данные отсутствуют
12285	795145.88	1324083.88	данные отсутствуют	данные отсутствуют
Государственный регистратор			ФГИС ЕГРН	
полное наименование должности			подпись	
			инициалы, фамилия	

М.П.

Раздел 4.2

Выписка из Единого государственного реестра недвижимости об объекте недвижимости
Сведения о частях земельного участка

Земельный участок				
(вид объекта недвижимости)				
Лист № ____ Раздела 4.2		Всего листов раздела 4.2 : ____		Всего разделов: ____
15.11.2021 № 99/2021/430783414				
Кадастровый номер:			02:17:000000:194(единое землепользование)	
Номер точки	Координаты, м		Описание закрепления на местности	Средняя квадратическая погрешность определения координат характерных точек границы части земельного участка, м
	X	Y		
1	2	3	4	5
12286	795154.97	1324092.73	данные отсутствуют	данные отсутствуют
12287	795171.09	1324096.35	данные отсутствуют	данные отсутствуют
12288	795186.39	1324102.57	данные отсутствуют	данные отсутствуют
12289	795205.1	1324112.66	данные отсутствуют	данные отсутствуют
12290	795216.68	1324115.64	данные отсутствуют	данные отсутствуют
12291	795232.55	1324119.16	данные отсутствуют	данные отсутствуют
12292	795247.05	1324123.96	данные отсутствуют	данные отсутствуют
12293	795267.02	1324123.85	данные отсутствуют	данные отсутствуют
12294	795281.99	1324118.37	данные отсутствуют	данные отсутствуют
12295	795299.64	1324113.82	данные отсутствуют	данные отсутствуют
12296	795316.07	1324112.07	данные отсутствуют	данные отсутствуют
12297	795329.36	1324112.65	данные отсутствуют	данные отсутствуют
12298	795343.86	1324114.26	данные отсутствуют	данные отсутствуют
12299	795360.07	1324117.43	данные отсутствуют	данные отсутствуют
12300	795377.49	1324122.46	данные отсутствуют	данные отсутствуют
12301	795393.8	1324125.03	данные отсутствуют	данные отсутствуют
12302	795409.48	1324130.25	данные отсутствуют	данные отсутствуют
Государственный регистратор			ФГИС ЕГРН	
полное наименование должности			подпись	
			инициалы, фамилия	

М.П.

Земельный участок				
(вид объекта недвижимости)				
Лист № ____ Раздела 4.2		Всего листов раздела 4.2 : ____		Всего разделов: ____
15.11.2021 № 99/2021/430783414				
Кадастровый номер:			02:17:000000:194(единое землепользование)	
Номер точки	Координаты, м		Описание закрепления на местности	Средняя квадратическая погрешность определения координат характерных точек границы части земельного участка, м
	X	Y		
1	2	3	4	5
12303	795424.08	1324137.98	данные отсутствуют	данные отсутствуют
12304	795437.2	1324148	данные отсутствуют	данные отсутствуют
12305	795446.1	1324157.14	данные отсутствуют	данные отсутствуют
12306	795454.42	1324167.38	данные отсутствуют	данные отсутствуют
12307	795462.96	1324181.51	данные отсутствуют	данные отсутствуют
12308	795469.04	1324196.87	данные отсутствуют	данные отсутствуют
12309	795472.52	1324213.01	данные отсутствуют	данные отсутствуют
12310	795473.29	1324229.51	данные отсутствуют	данные отсутствуют
12311	795471.34	1324245.91	данные отсутствуют	данные отсутствуют
12312	795466.72	1324261.76	данные отсутствуют	данные отсутствуют
12313	795462.63	1324272.07	данные отсутствуют	данные отсутствуют
12314	795455.81	1324287.11	данные отсутствуют	данные отсутствуют
12315	795446.6	1324300.82	данные отсутствуют	данные отсутствуют
12316	795435.27	1324312.84	данные отсутствуют	данные отсутствуют
12317	795422.12	1324322.82	данные отсутствуют	данные отсутствуют
12318	795412.79	1324328.18	данные отсутствуют	данные отсутствуют
12319	795333.69	1324317.4	данные отсутствуют	данные отсутствуют
Государственный регистратор			ФГИС ЕГРН	
полное наименование должности			подпись	
			инициалы, фамилия	

М.П.

Раздел 4.2

Выписка из Единого государственного реестра недвижимости об объекте недвижимости
Сведения о частях земельного участка

Земельный участок				
(вид объекта недвижимости)				
Лист № ____ Раздела 4.2		Всего листов раздела 4.2 : ____		Всего разделов: ____
15.11.2021 № 99/2021/430783414				
Кадастровый номер:			02:17:000000:194(единое землепользование)	
Номер точки	Координаты, м		Описание закрепления на местности	Средняя квадратическая погрешность определения координат характерных точек границы части земельного участка, м
	X	Y		
1	2	3	4	5
12320	795318.52	1324326.26	данные отсутствуют	данные отсутствуют
12321	795296.08	1324352.05	данные отсутствуют	данные отсутствуют
12322	795281.85	1324373.8	данные отсутствуют	данные отсутствуют
12323	795265.11	1324384.05	данные отсутствуют	данные отсутствуют
12324	795236.97	1324382.31	данные отсутствуют	данные отсутствуют
12325	795184.05	1324374.3	данные отсутствуют	данные отсутствуют
12326	795176.05	1324372.55	данные отсутствуют	данные отсутствуют
12327	795173.65	1324335.05	данные отсутствуют	данные отсутствуют
12328	795159.96	1324308.48	данные отсутствуют	данные отсутствуют
12329	794996.97	1324323.21	данные отсутствуют	данные отсутствуют
12330	794992.36	1324325.89	данные отсутствуют	данные отсутствуют
12331	794965.74	1324342.76	данные отсутствуют	данные отсутствуют
12332	794953.2	1324349.4	данные отсутствуют	данные отсутствуют
12333	794933.25	1324356.85	данные отсутствуют	данные отсутствуют
12334	794919.04	1324360.8	данные отсутствуют	данные отсутствуют
12335	794903.22	1324363.05	данные отсутствуют	данные отсутствуют
12336	794886.71	1324363.73	данные отсутствуют	данные отсутствуют
Государственный регистратор			ФГИС ЕГРН	
полное наименование должности			подпись	
			инициалы, фамилия	

М.П.

Земельный участок				
(вид объекта недвижимости)				
Лист № ____ Раздела 4.2		Всего листов раздела 4.2 : ____		Всего разделов: ____
15.11.2021 № 99/2021/430783414				
Кадастровый номер:			02:17:000000:194(единое землепользование)	
Номер точки	Координаты, м		Описание закрепления на местности	Средняя квадратическая погрешность определения координат характерных точек границы части земельного участка, м
	X	Y		
1	2	3	4	5
12337	794870.33	1324361.69	данные отсутствуют	данные отсутствуют
12338	794854.5	1324356.98	данные отсутствуют	данные отсутствуют
12339	794840.48	1324350.2	данные отсутствуют	данные отсутствуют
12340	794829.27	1324343.66	данные отсутствуют	данные отсутствуют
12341	794816.47	1324342.75	данные отсутствуют	данные отсутствуют
12342	794810.49	1324358.29	данные отсутствуют	данные отсутствуют
12343	794806.25	1324374.25	данные отсутствуют	данные отсутствуют
12344	794799.44	1324389.3	данные отсутствуют	данные отсутствуют
12345	794786.65	1324408.77	данные отсутствуют	данные отсутствуют
12346	794769.41	1324430.07	данные отсутствуют	данные отсутствуют
12347	794757.78	1324441.8	данные отсутствуют	данные отсутствуют
12348	794745.82	1324450.57	данные отсутствуют	данные отсутствуют
12349	794737.28	1324455.9	данные отсутствуют	данные отсутствуют
12350	794722.6	1324463.47	данные отсутствуют	данные отсутствуют

Государственный регистратор		ФГИС ЕГРН
полное наименование должности	подпись	инициалы, фамилия

М.П.

Раздел 4.2

Выписка из Единого государственного реестра недвижимости об объекте недвижимости
Сведения о частях земельного участка

Земельный участок				
(вид объекта недвижимости)				
Лист № ____ Раздела 4.2		Всего листов раздела 4.2 : ____		Всего разделов: ____
15.11.2021 № 99/2021/430783414				
Кадастровый номер:			02:17:000000:194(единое землепользование)	
Сведения о характерных точках границы части (частей) земельного участка				
Учетный номер части: 7				
Система координат: МСК-05				
Зона №				
Номер точки	Координаты, м		Описание закрепления на местности	Средняя квадратическая погрешность определения координат характерных точек границы части земельного участка, м
	X	Y		
1	2	3	4	5
8381	795167.22	1324199.68	данные отсутствуют	данные отсутствуют
8382	795157.11	1324192.35	данные отсутствуют	данные отсутствуют
8383	795222.19	1324213.17	данные отсутствуют	данные отсутствуют
8384	795276.53	1324225.36	данные отсутствуют	данные отсутствуют
8386	795321.36	1324188.11	данные отсутствуют	данные отсутствуют
8403	794666.35	1323861.74	данные отсутствуют	данные отсутствуют
8404	794659.37	1323855.58	данные отсутствуют	данные отсутствуют
8405	794650.3	1323855.15	данные отсутствуют	данные отсутствуют
8406	794639.24	1323859.65	данные отсутствуют	данные отсутствуют
8407	794622.85	1323859.66	данные отсутствуют	данные отсутствуют
8408	794612.82	1323864.53	данные отсутствуют	данные отсутствуют
8409	794584.31	1323869.14	данные отсутствуют	данные отсутствуют
8410	794526.72	1323942	данные отсутствуют	данные отсутствуют
8411	794476.97	1324040.94	данные отсутствуют	данные отсутствуют
8412	794483.85	1324076.54	данные отсутствуют	данные отсутствуют
8413	794484.99	1324085.33	данные отсутствуют	данные отсутствуют

Государственный регистратор		ФГИС ЕГРН
полное наименование должности	подпись	инициалы, фамилия

М.П.

Земельный участок				
(вид объекта недвижимости)				
Лист № ____ Раздела 4.2		Всего листов раздела 4.2 : ____		Всего разделов: ____
15.11.2021 № 99/2021/430783414				
Кадастровый номер:			02:17:000000:194(единое землепользование)	
Номер точки	Координаты, м		Описание закрепления на местности	Средняя квадратическая погрешность определения координат характерных точек границы части земельного участка, м
	X	Y		
1	2	3	4	5
8424	794714.21	1324315.26	данные отсутствуют	данные отсутствуют
8425	794721.33	1324307.7	данные отсутствуют	данные отсутствуют
8435	794976.66	1324216.74	данные отсутствуют	данные отсутствуют
8436	794995.38	1324208.1	данные отсутствуют	данные отсутствуют
8443	795127.24	1324258.19	данные отсутствуют	данные отсутствуют
8444	795165.68	1324273.71	данные отсутствуют	данные отсутствуют
8447	795135.8	1324291.56	данные отсутствуют	данные отсутствуют
8448	795108.96	1324287.54	данные отсутствуют	данные отсутствуют
8449	795062.51	1324275.99	данные отсутствуют	данные отсутствуют
9157	794946.53	1323977.33	данные отсутствуют	данные отсутствуют
9157	794946.53	1323977.33	данные отсутствуют	данные отсутствуют
9158	795041.27	1324011.66	данные отсутствуют	данные отсутствуют
12119	794983.39	1323990.69	данные отсутствуют	данные отсутствуют
12119	794983.39	1323990.69	данные отсутствуют	данные отсутствуют
12120	795007.82	1324128.86	данные отсутствуют	данные отсутствуют
12121	794989.6	1324128.25	данные отсутствуют	данные отсутствуют
12122	794965.57	1324127.19	данные отсутствуют	данные отсутствуют
Государственный регистратор			ФГИС ЕГРН	
полное наименование должности			подпись	
			инициалы, фамилия	

М.П.

Земельный участок				
(вид объекта недвижимости)				
Лист № ____ Раздела 4.2		Всего листов раздела 4.2 : ____		Всего разделов: ____
15.11.2021 № 99/2021/430783414				
Кадастровый номер:			02:17:000000:194(единое землепользование)	
Номер точки	Координаты, м		Описание закрепления на местности	Средняя квадратическая погрешность определения координат характерных точек границы части земельного участка, м
	X	Y		
1	2	3	4	5
12123	794956.1	1324127.59	данные отсутствуют	данные отсутствуют
12124	794941.37	1324019.63	данные отсутствуют	данные отсутствуют
12125	794957.03	1324020.97	данные отсутствуют	данные отсутствуют
12126	794982.12	1324020.44	данные отсутствуют	данные отсутствуют
12127	794999.2	1324019.9	данные отсутствуют	данные отсутствуют
12128	795005.07	1324015.1	данные отсутствуют	данные отсутствуют
12129	795004.54	1324008.16	данные отсутствуют	данные отсутствуют
12130	795001.33	1324004.42	данные отсутствуют	данные отсутствуют
12131	794996.53	1324001.75	данные отсутствуют	данные отсутствуют
12132	794989.59	1323998.55	данные отсутствуют	данные отсутствуют
12133	794984.79	1323991.62	данные отсутствуют	данные отсутствуют
12134	794977.11	1323988.41	данные отсутствуют	данные отсутствуют
12135	794975.18	1323988.41	данные отсутствуют	данные отсутствуют
12136	794963.97	1323987.88	данные отсутствуют	данные отсутствуют
12137	794952.23	1323982.54	данные отсутствуют	данные отсутствуют
12138	794947.96	1323978.81	данные отсутствуют	данные отсутствуют
12139	794946.43	1323977.71	данные отсутствуют	данные отсутствуют
Государственный регистратор			ФГИС ЕГРН	
полное наименование должности			подпись	
			инициалы, фамилия	

М.П.

Земельный участок				
(вид объекта недвижимости)				
Лист № ____ Раздела 4.2		Всего листов раздела 4.2 : ____		Всего разделов: ____
15.11.2021 № 99/2021/430783414				
Кадастровый номер:			02:17:000000:194(единое землепользование)	
Номер точки	Координаты, м		Описание закрепления на местности	Средняя квадратическая погрешность определения координат характерных точек границы части земельного участка, м
	X	Y		
1	2	3	4	5
12140	795173.75	1324207.63	данные отсутствуют	данные отсутствуют
12140	795173.75	1324207.63	данные отсутствуют	данные отсутствуют
12141	795300.59	1324219.3	данные отсутствуют	данные отсутствуют
12142	795295.43	1324222.19	данные отсутствуют	данные отсутствуют
12143	795287.96	1324224.32	данные отсутствуют	данные отсутствуют
12144	795269.81	1324229.13	данные отсутствуют	данные отсутствуют
12145	795263.48	1324228	данные отсутствуют	данные отсутствуют
12146	795254.86	1324226.46	данные отсутствуют	данные отсутствуют
12147	795237.25	1324224.86	данные отсутствуют	данные отсутствуют
12148	795215.36	1324220.06	данные отсутствуют	данные отсутствуют
12149	795210.02	1324216.85	данные отсутствуют	данные отсутствуют
12150	795203.09	1324214.72	данные отсутствуют	данные отсутствуют
12151	795199.35	1324215.78	данные отсутствуют	данные отсутствуют
12152	795192.41	1324215.25	данные отсутствуют	данные отсутствуют
12153	795184.41	1324212.05	данные отсутствуют	данные отсутствуют
12154	795174.27	1324207.78	данные отсутствуют	данные отсутствуют
12156	794690.5	1324367.21	данные отсутствуют	данные отсутствуют
Государственный регистратор			ФГИС ЕГРН	
полное наименование должности			подпись	
			инициалы, фамилия	

М.П.

Раздел 4.2

Выписка из Единого государственного реестра недвижимости об объекте недвижимости
Сведения о частях земельного участка

Земельный участок				
(вид объекта недвижимости)				
Лист № ____ Раздела 4.2		Всего листов раздела 4.2 : ____		Всего разделов: ____
15.11.2021 № 99/2021/430783414				
Кадастровый номер:			02:17:000000:194(единое землепользование)	
Номер точки	Координаты, м		Описание закрепления на местности	Средняя квадратическая погрешность определения координат характерных точек границы части земельного участка, м
	X	Y		
1	2	3	4	5
12157	794692.83	1324365.76	данные отсутствуют	данные отсутствуют
12158	794704.04	1324352.42	данные отсутствуют	данные отсутствуют
12159	794712.05	1324340.68	данные отсутствуют	данные отсутствуют
12160	794713.11	1324329.47	данные отсутствуют	данные отсутствуют
12161	794713.87	1324315.16	данные отсутствуют	данные отсутствуют
12162	794746.03	1324240.04	данные отсутствуют	данные отсутствуют
12163	794762.22	1324237.67	данные отсутствуют	данные отсутствуют
12164	794777.16	1324237.67	данные отсутствуют	данные отсутствуют
12165	794795.31	1324237.67	данные отсутствуют	данные отсутствуют
12166	794823.6	1324243.01	данные отсутствуют	данные отсутствуют
12167	794853.49	1324245.14	данные отсутствуют	данные отсутствуют
12168	794871.64	1324252.62	данные отсутствуют	данные отсутствуют
12169	794890.86	1324263.82	данные отсутствуют	данные отсутствуют
12170	794899.4	1324262.75	данные отсутствуют	данные отсутствуют
12171	794912.74	1324257.95	данные отсутствуют	данные отсутствуют
12172	794934.09	1324244.61	данные отсутствуют	данные отсутствуют
12173	794965.8	1324221.88	данные отсутствуют	данные отсутствуют
Государственный регистратор			ФГИС ЕГРН	
полное наименование должности			подпись	
			инициалы, фамилия	

М.П.

Земельный участок				
(вид объекта недвижимости)				
Лист № ____ Раздела 4.2		Всего листов раздела 4.2 : ____		Всего разделов: ____
15.11.2021 № 99/2021/430783414				
Кадастровый номер:			02:17:000000:194(единое землепользование)	
Номер точки	Координаты, м		Описание закрепления на местности	Средняя квадратическая погрешность определения координат характерных точек границы части земельного участка, м
	X	Y		
1	2	3	4	5
12174	794997.7	1324206.64	данные отсутствуют	данные отсутствуют
12175	795005.61	1324204.57	данные отсутствуют	данные отсутствуют
12176	795016.28	1324206.18	данные отсутствуют	данные отсутствуют
12177	795031.77	1324213.12	данные отсутствуют	данные отсутствуют
12178	795065.39	1324234.47	данные отсутствуют	данные отсутствуют
12179	795080.87	1324246.21	данные отсутствуют	данные отсутствуют
12180	795090.48	1324248.34	данные отсутствуют	данные отсутствуют
12181	795102.98	1324247.35	данные отсутствуют	данные отсутствуют
12182	795203.58	1324284.53	данные отсутствуют	данные отсутствуют
12183	795229.75	1324296.19	данные отсутствуют	данные отсутствуют
12184	795246.94	1324302.35	данные отсутствуют	данные отсутствуют
12185	795268.27	1324309.04	данные отсутствуют	данные отсутствуют
12186	795283.74	1324309.49	данные отсутствуют	данные отсутствуют
12187	795282.23	1324305.95	данные отсутствуют	данные отсутствуют
12188	795280.73	1324297.74	данные отсутствуют	данные отсутствуют
12189	795274.98	1324287.02	данные отсутствуют	данные отсутствуют
12190	795271.44	1324284.25	данные отсутствуют	данные отсутствуют
Государственный регистратор			ФГИС ЕГРН	
полное наименование должности			подпись	
			инициалы, фамилия	

М.П.

Земельный участок				
(вид объекта недвижимости)				
Лист № ____ Раздела 4.2		Всего листов раздела 4.2 : ____		Всего разделов: ____
15.11.2021 № 99/2021/430783414				
Кадастровый номер:			02:17:000000:194(единое землепользование)	
Номер точки	Координаты, м		Описание закрепления на местности	Средняя квадратическая погрешность определения координат характерных точек границы части земельного участка, м
	X	Y		
1	2	3	4	5
12191	795271.62	1324284.26	данные отсутствуют	данные отсутствуют
12192	795286.36	1324285.17	данные отсутствуют	данные отсутствуют
12193	795298.1	1324280.9	данные отсутствуют	данные отсутствуют
12194	795306.11	1324274.49	данные отсутствуют	данные отсутствуют
12195	795313.05	1324267.03	данные отсутствуют	данные отсутствуют
12196	795315.19	1324261.69	данные отсутствуют	данные отсутствуют
12197	795318.39	1324257.42	данные отсутствуют	данные отсутствуют
12198	795323.19	1324255.28	данные отсутствуют	данные отсутствуют
12199	795328.53	1324253.14	данные отсутствуют	данные отсутствуют
12200	795333.33	1324250.48	данные отсутствуют	данные отсутствуют
12201	795333.33	1324247.81	данные отсутствуют	данные отсутствуют
12202	795329.06	1324244.61	данные отсутствуют	данные отсутствуют
12203	795321.06	1324241.4	данные отсутствуют	данные отсутствуют
12204	795322.12	1324238.73	данные отсутствуют	данные отсутствуют
12205	795329.6	1324236.6	данные отсутствуют	данные отсутствуют
12206	795339.2	1324236.6	данные отсутствуют	данные отсутствуют
12207	795347.21	1324239.8	данные отсутствуют	данные отсутствуют
Государственный регистратор			ФГИС ЕГРН	
полное наименование должности			подпись	
			инициалы, фамилия	

М.П.

Земельный участок				
(вид объекта недвижимости)				
Лист № ____ Раздела 4.2		Всего листов раздела 4.2 : ____		Всего разделов: ____
15.11.2021 № 99/2021/430783414				
Кадастровый номер:			02:17:000000:194(единое землепользование)	
Номер точки	Координаты, м		Описание закрепления на местности	Средняя квадратическая погрешность определения координат характерных точек границы части земельного участка, м
	X	Y		
1	2	3	4	5
12208	795353.61	1324239.8	данные отсутствуют	данные отсутствуют
12209	795362.16	1324241.94	данные отсутствуют	данные отсутствуют
12210	795368.46	1324238.43	данные отсутствуют	данные отсутствуют
12211	795368.03	1324232.33	данные отсутствуют	данные отсутствуют
12212	795373.36	1324225.93	данные отсутствуют	данные отсутствуют
12213	795370.16	1324222.19	данные отсутствуют	данные отсутствуют
12214	795361.09	1324223.79	данные отсутствуют	данные отсутствуют
12215	795351.47	1324226.46	данные отсутствуют	данные отсутствуют
12216	795345.07	1324226.46	данные отсутствуют	данные отсутствуют
12217	795340.27	1324221.66	данные отсутствуют	данные отсутствуют
12218	795332.8	1324213.65	данные отсутствуют	данные отсутствуют
12219	795322.2	1324212.47	данные отсутствуют	данные отсутствуют
12220	795318.39	1324212.05	данные отсутствуют	данные отсутствуют
12221	795318.3	1324212.07	данные отсутствуют	данные отсутствуют
12224	794497.3	1324092.74	данные отсутствуют	данные отсутствуют
12225	794496.15	1324099.86	данные отсутствуют	данные отсутствуют
12225	794496.15	1324099.86	данные отсутствуют	данные отсутствуют
Государственный регистратор			ФГИС ЕГРН	
полное наименование должности			подпись	
			инициалы, фамилия	

М.П.

Раздел 4.2

Выписка из Единого государственного реестра недвижимости об объекте недвижимости
Сведения о частях земельного участка

Земельный участок				
(вид объекта недвижимости)				
Лист № ____ Раздела 4.2		Всего листов раздела 4.2 : ____		Всего разделов: ____
15.11.2021 № 99/2021/430783414				
Кадастровый номер:			02:17:000000:194(единое землепользование)	
Номер точки	Координаты, м		Описание закрепления на местности	Средняя квадратическая погрешность определения координат характерных точек границы части земельного участка, м
	X	Y		
1	2	3	4	5
12320	795318.52	1324326.26	данные отсутствуют	данные отсутствуют
12328	795159.96	1324308.48	данные отсутствуют	данные отсутствуют
12351	795027.1	1324061.32	данные отсутствуют	данные отсутствуют
12352	795016.56	1324066.79	данные отсутствуют	данные отсутствуют
12353	795004.53	1324069.62	данные отсутствуют	данные отсутствуют
12354	794983.69	1324070.41	данные отсутствуют	данные отсутствуют
12355	794958.08	1324070.96	данные отсутствуют	данные отсутствуют
12356	794948.27	1324070.21	данные отсутствуют	данные отсутствуют
12357	795021.96	1324079.31	данные отсутствуют	данные отсутствуют
12357	795021.96	1324079.31	данные отсутствуют	данные отсутствуют
12358	794949.33	1324077.95	данные отсутствуют	данные отсутствуют
12359	794949.93	1324077.83	данные отсутствуют	данные отсутствуют
12360	794963.42	1324077.23	данные отсутствуют	данные отсутствуют
12361	794991.54	1324078.28	данные отсутствуют	данные отсутствуют
12362	794704.88	1324416.24	данные отсутствуют	данные отсутствуют
12362	794704.88	1324416.24	данные отсутствуют	данные отсутствуют
12363	795279.67	1324173.52	данные отсутствуют	данные отсутствуют
Государственный регистратор			ФГИС ЕГРН	
полное наименование должности			подпись	
			инициалы, фамилия	

М.П.

Земельный участок				
(вид объекта недвижимости)				
Лист № ____ Раздела 4.2		Всего листов раздела 4.2 : ____		Всего разделов: ____
15.11.2021 № 99/2021/430783414				
Кадастровый номер:			02:17:000000:194(единое землепользование)	
Номер точки	Координаты, м		Описание закрепления на местности	Средняя квадратическая погрешность определения координат характерных точек границы части земельного участка, м
	X	Y		
1	2	3	4	5
12364	795284.34	1324171.1	данные отсутствуют	данные отсутствуют
12365	795295.38	1324166.54	данные отсутствуют	данные отсутствуют
12366	795309.01	1324162.93	данные отсутствуют	данные отсутствуют
12367	795321.36	1324162.14	данные отсутствуют	данные отсутствуют
12368	795338.33	1324163.95	данные отсутствуют	данные отсутствуют
12369	795350.36	1324166.83	данные отсутствуют	данные отсутствуют
12370	795361.32	1324172.57	данные отсутствуют	данные отсутствуют
12371	795373.83	1324172.33	данные отсутствуют	данные отсутствуют
12372	795385.95	1324174.75	данные отсутствуют	данные отсутствуют
12373	795397.11	1324180.08	данные отсутствуют	данные отсутствуют
12374	795406.63	1324187.99	данные отсутствуют	данные отсутствуют
12375	795413.89	1324196.65	данные отсутствуют	данные отсутствуют
12376	795419.84	1324207.5	данные отсутствуют	данные отсутствуют
12377	795422.94	1324219.47	данные отсутствуют	данные отсутствуют
12378	795423.01	1324231.84	данные отсутствуют	данные отсутствуют
12379	795420.04	1324243.85	данные отсутствуют	данные отсутствуют
12380	795415.55	1324255.26	данные отсутствуют	данные отсутствуют
Государственный регистратор			ФГИС ЕГРН	
полное наименование должности			подпись	
			инициалы, фамилия	

М.П.

Земельный участок				
(вид объекта недвижимости)				
Лист № ____ Раздела 4.2		Всего листов раздела 4.2 : ____		Всего разделов: ____
15.11.2021 № 99/2021/430783414				
Кадастровый номер:			02:17:000000:194(единое землепользование)	
Номер точки	Координаты, м		Описание закрепления на местности	Средняя квадратическая погрешность определения координат характерных точек границы части земельного участка, м
	X	Y		
1	2	3	4	5
12381	795409.98	1324266.29	данные отсутствуют	данные отсутствуют
12382	795401.86	1324275.64	данные отсутствуют	данные отсутствуют
12383	795392.76	1324282.13	данные отсутствуют	данные отсутствуют
12384	795382.77	1324287.49	данные отсутствуют	данные отсутствуют
12385	795370.96	1324291.16	данные отсутствуют	данные отсутствуют
12386	795360.68	1324292.34	данные отсутствуют	данные отсутствуют
12387	795350.89	1324299.69	данные отсутствуют	данные отсутствуют
12388	795342.75	1324308.51	данные отсутствуют	данные отсутствуют
12389	795329.37	1324319.92	данные отсутствуют	данные отсутствуют
12390	795318.18	1324326.65	данные отсутствуют	данные отсутствуют
12391	795303.43	1324332.16	данные отсутствуют	данные отсутствуют
12392	795291.37	1324334.92	данные отсутствуют	данные отсутствуют
12393	795268.55	1324334.17	данные отсутствуют	данные отсутствуют
12394	795240.05	1324332.41	данные отсутствуют	данные отсутствуют
12395	795191.97	1324324.94	данные отсутствуют	данные отсутствуют
12396	795163.86	1324316.05	данные отсутствуют	данные отсутствуют
12397	795040.08	1324277.86	данные отсутствуют	данные отсутствуют
Государственный регистратор			ФГИС ЕГРН	
полное наименование должности			подпись	
			инициалы, фамилия	

М.П.

Земельный участок				
(вид объекта недвижимости)				
Лист № ____ Раздела 4.2		Всего листов раздела 4.2 : ____		Всего разделов: ____
15.11.2021 № 99/2021/430783414				
Кадастровый номер:			02:17:000000:194(единое землепользование)	
Номер точки	Координаты, м		Описание закрепления на местности	Средняя квадратическая погрешность определения координат характерных точек границы части земельного участка, м
	X	Y		
1	2	3	4	5
12398	795036.84	1324275.56	данные отсутствуют	данные отсутствуют
12399	795008.02	1324257.27	данные отсутствуют	данные отсутствуют
12400	794992.18	1324264.49	данные отсутствуют	данные отсутствуют
12401	794963.22	1324285.24	данные отсутствуют	данные отсутствуют
12402	794939.25	1324300.35	данные отсутствуют	данные отсутствуют
12403	794929.67	1324305	данные отсутствуют	данные отсутствуют
12404	794916.33	1324309.8	данные отсутствуют	данные отсутствуют
12405	794905.58	1324312.37	данные отсутствуют	данные отсутствуют
12406	794892.92	1324313.78	данные отсутствуют	данные отсутствуют
12407	794880.59	1324312.75	данные отсутствуют	данные отсутствуют
12408	794868.89	1324308.74	данные отсутствуют	данные отсутствуют
12409	794849.43	1324297.54	данные отсутствуют	данные отсутствуют
12410	794820.04	1324292.88	данные отсутствуют	данные отсутствуют
12411	794790.63	1324287.67	данные отсутствуют	данные отсутствуют
12412	794773.52	1324289.18	данные отсутствуют	данные отсутствуют
12413	794766.32	1324307.61	данные отсутствуют	данные отсутствуют
12414	794763.04	1324332.11	данные отсутствуют	данные отсутствуют
Государственный регистратор			ФГИС ЕГРН	
полное наименование должности			подпись	
			инициалы, фамилия	

М.П.

Раздел 4.2

Выписка из Единого государственного реестра недвижимости об объекте недвижимости
Сведения о частях земельного участка

Земельный участок				
(вид объекта недвижимости)				
Лист № ____ Раздела 4.2		Всего листов раздела 4.2 : ____		Всего разделов: ____
15.11.2021 № 99/2021/430783414				
Кадастровый номер:			02:17:000000:194(единое землепользование)	
Номер точки	Координаты, м		Описание закрепления на местности	Средняя квадратическая погрешность определения координат характерных точек границы части земельного участка, м
	X	Y		
1	2	3	4	5
12415	794761.83	1324345.39	данные отсутствуют	данные отсутствуют
12416	794759.15	1324357.46	данные отсутствуют	данные отсутствуют
12417	794753.59	1324368.51	данные отсутствуют	данные отсутствуют
12418	794745.34	1324380.59	данные отсутствуют	данные отсутствуют
12419	794731.12	1324397.92	данные отсутствуют	данные отсутствуют
12420	794722.06	1324406.33	данные отсутствуют	данные отсутствуют
12421	794710.79	1324413.5	данные отсутствуют	данные отсутствуют
12422	794452.18	1324065.47	данные отсутствуют	данные отсутствуют
12423	794471.78	1324004.57	данные отсутствуют	данные отсутствуют
12424	794477	1323993.36	данные отсутствуют	данные отсутствуют
12425	794488.42	1323978.14	данные отсутствуют	данные отсутствуют
12426	794504.01	1323957.86	данные отсутствуют	данные отсутствуют
12427	794523.53	1323921.95	данные отсутствуют	данные отсутствуют
12428	794528.81	1323912.23	данные отсутствуют	данные отсутствуют
12429	794551.8	1323873.99	данные отсутствуют	данные отсутствуют
12430	794578.65	1323837.78	данные отсутствуют	данные отсутствуют
12431	794587.24	1323828.88	данные отсутствуют	данные отсутствуют
Государственный регистратор			ФГИС ЕГРН	
полное наименование должности			подпись	
			инициалы, фамилия	

М.П.

Земельный участок				
(вид объекта недвижимости)				
Лист № ____ Раздела 4.2		Всего листов раздела 4.2 : ____		Всего разделов: ____
15.11.2021 № 99/2021/430783414				
Кадастровый номер:			02:17:000000:194(единое землепользование)	
Номер точки	Координаты, м		Описание закрепления на местности	Средняя квадратическая погрешность определения координат характерных точек границы части земельного участка, м
	X	Y		
1	2	3	4	5
12432	794603.59	1323817.9	данные отсутствуют	данные отсутствуют
12433	794614.71	1323812.48	данные отсутствуют	данные отсутствуют
12434	794630.94	1323809.78	данные отсутствуют	данные отсутствуют
12435	794643.21	1323811.31	данные отсутствуют	данные отсутствуют
12436	794658.66	1323816.92	данные отсутствуют	данные отсутствуют
12437	794669.54	1323822.79	данные отсутствуют	данные отсутствуют
12438	794680.08	1323827.66	данные отсутствуют	данные отсутствуют

Государственный регистратор		ФГИС ЕГРН
полное наименование должности	подпись	инициалы, фамилия

М.П.

Земельный участок				
(вид объекта недвижимости)				
Лист № ____ Раздела 4.2		Всего листов раздела 4.2 : ____		Всего разделов: ____
15.11.2021 № 99/2021/430783414				
Кадастровый номер:			02:17:000000:194(единое землепользование)	
Сведения о характерных точках границы части (частей) земельного участка				
Учетный номер части: 8				
Система координат: МСК-05				
Зона №				
Номер точки	Координаты, м		Описание закрепления на местности	Средняя квадратическая погрешность определения координат характерных точек границы части земельного участка, м
	X	Y		
1	2	3	4	5
21	786611.31	1327817.98	данные отсутствуют	данные отсутствуют
22	786509.84	1327757.73	данные отсутствуют	данные отсутствуют
35	786650.41	1327589.06	данные отсутствуют	данные отсутствуют
36	786665.47	1327679.41	данные отсутствуют	данные отсутствуют
37	786711.65	1327717.57	данные отсутствуют	данные отсутствуют
110	787557.83	1326586.5	данные отсутствуют	данные отсутствуют
111	787551.82	1326675.86	данные отсутствуют	данные отсутствуют
135	787885.15	1326659.79	данные отсутствуют	данные отсутствуют
168	788245.57	1326226.86	данные отсутствуют	данные отсутствуют
197	788464.94	1326081.74	данные отсутствуют	данные отсутствуют
258	788631.17	1325171.26	данные отсутствуют	данные отсутствуют
259	788763.76	1325094.96	данные отсутствуют	данные отсутствуют
614	787987.03	1328847.29	данные отсутствуют	данные отсутствуют
615	787956.74	1328833.82	данные отсутствуют	данные отсутствуют
616	787958.4	1328825.48	данные отсутствуют	данные отсутствуют
617	787978.66	1328803.47	данные отсутствуют	данные отсутствуют

Государственный регистратор		ФГИС ЕГРН
полное наименование должности	подпись	инициалы, фамилия

М.П.

Земельный участок				
(вид объекта недвижимости)				
Лист № ____ Раздела 4.2		Всего листов раздела 4.2 : ____		Всего разделов: ____
15.11.2021 № 99/2021/430783414				
Кадастровый номер:			02:17:000000:194(единое землепользование)	
Номер точки	Координаты, м		Описание закрепления на местности	Средняя квадратическая погрешность определения координат характерных точек границы части земельного участка, м
	X	Y		
1	2	3	4	5
618	787971.93	1328786.54	данные отсутствуют	данные отсутствуют
619	787951.59	1328774.73	данные отсутствуют	данные отсутствуют
620	787924.58	1328773.03	данные отсутствуют	данные отсутствуют
621	787906.09	1328769.68	данные отсутствуют	данные отсутствуют
622	787895.91	1328739.3	данные отсутствуют	данные отсутствуют
623	787872.31	1328732.56	данные отсутствуют	данные отсутствуют
624	787858.91	1328724.17	данные отсутствуют	данные отсутствуют
625	787867.29	1328714.09	данные отсутствуют	данные отсутствуют
626	787869.83	1328693.81	данные отсутствуют	данные отсутствуют
647	787431.57	1328409.38	данные отсутствуют	данные отсутствуют
649	787525.95	1328219.6	данные отсутствуют	данные отсутствуют
650	787647.44	1328154.34	данные отсутствуют	данные отсутствуют
651	787693.63	1328095.1	данные отсутствуют	данные отсутствуют
652	787786.06	1328046.9	данные отсутствуют	данные отсутствуют
653	787859.3	1328007.74	данные отсутствуют	данные отсутствуют
654	787878.37	1327917.38	данные отсутствуют	данные отсутствуют
655	787828.17	1327865.17	данные отсутствуют	данные отсутствуют
Государственный регистратор			ФГИС ЕГРН	
полное наименование должности			подпись	
			инициалы, фамилия	

М.П.

Раздел 4.2

Выписка из Единого государственного реестра недвижимости об объекте недвижимости
Сведения о частях земельного участка

Земельный участок				
(вид объекта недвижимости)				
Лист № ____ Раздела 4.2		Всего листов раздела 4.2 : ____		Всего разделов: ____
15.11.2021 № 99/2021/430783414				
Кадастровый номер:			02:17:000000:194(единое землепользование)	
Номер точки	Координаты, м		Описание закрепления на местности	Средняя квадратическая погрешность определения координат характерных точек границы части земельного участка, м
	X	Y		
1	2	3	4	5
656	787749.85	1327830.02	данные отсутствуют	данные отсутствуют
657	787654.47	1327847.09	данные отсутствуют	данные отсутствуют
658	787551.06	1327916.37	данные отсутствуют	данные отсутствуют
659	787374.33	1328028.83	данные отсутствуют	данные отсутствуют
660	787277.94	1328067.98	данные отсутствуют	данные отсутствуют
661	787250.84	1328219.6	данные отсутствуют	данные отсутствуют
662	787188.58	1328244.7	данные отсутствуют	данные отсутствуют
663	787072.61	1328272.82	данные отсутствуют	данные отсутствуют
664	786974.22	1328310.98	данные отсутствуют	данные отсутствуют
670	786914.98	1328201.54	данные отсутствуют	данные отсутствуют
671	786846.7	1328143.3	данные отсутствуют	данные отсутствуют
672	786725.21	1328151.31	данные отсутствуют	данные отсутствуют
673	786618.28	1328211.57	данные отсутствуют	данные отсутствуют
674	786536.95	1328250.74	данные отсутствуют	данные отсутствуют
685	786526.91	1328061.95	данные отсутствуют	данные отсутствуют
686	786432.52	1328031.84	данные отсутствуют	данные отсутствуют
687	786367.26	1328067.98	данные отсутствуют	данные отсутствуют
Государственный регистратор			ФГИС ЕГРН	
полное наименование должности			подпись	
			инициалы, фамилия	

М.П.

Земельный участок				
(вид объекта недвижимости)				
Лист № ____ Раздела 4.2		Всего листов раздела 4.2 : ____		Всего разделов: ____
15.11.2021 № 99/2021/430783414				
Кадастровый номер:			02:17:000000:194(единое землепользование)	
Номер точки	Координаты, м		Описание закрепления на местности	Средняя квадратическая погрешность определения координат характерных точек границы части земельного участка, м
	X	Y		
1	2	3	4	5
691	787516.12	1326947.81	данные отсутствуют	данные отсутствуют
692	787493.1	1326929.96	данные отсутствуют	данные отсутствуют
698	788090.16	1327046.11	данные отсутствуют	данные отсутствуют
760	786966.31	1327881.89	данные отсутствуют	данные отсутствуют
766	787305.28	1327958.59	данные отсутствуют	данные отсутствуют
768	787445.76	1327857.06	данные отсутствуют	данные отсутствуют
769	787564.33	1327901.38	данные отсутствуют	данные отсутствуют
770	787618.53	1327748.02	данные отсутствуют	данные отсутствуют
822	787806.1	1327773.39	данные отсутствуют	данные отсутствуют
823	787910.36	1327820.29	данные отсутствуют	данные отсутствуют
824	787974.71	1327794.67	данные отсутствуют	данные отсутствуют
828	787839.66	1327742.82	данные отсутствуют	данные отсутствуют
860	787920.18	1328179.12	данные отсутствуют	данные отсутствуют
862	788128.98	1327983.73	данные отсутствуют	данные отсутствуют
863	788057.79	1327955.3	данные отсутствуют	данные отсутствуют
864	788972.41	1325290.68	данные отсутствуют	данные отсутствуют
865	789053.4	1325455.67	данные отсутствуют	данные отсутствуют
Государственный регистратор			ФГИС ЕГРН	
полное наименование должности			подпись	
			инициалы, фамилия	

М.П.

Земельный участок				
(вид объекта недвижимости)				
Лист № ____ Раздела 4.2		Всего листов раздела 4.2 : ____		Всего разделов: ____
15.11.2021 № 99/2021/430783414				
Кадастровый номер:			02:17:000000:194(единое землепользование)	
Номер точки	Координаты, м		Описание закрепления на местности	Средняя квадратическая погрешность определения координат характерных точек границы части земельного участка, м
	X	Y		
1	2	3	4	5
866	789041.4	1325521.66	данные отсутствуют	данные отсутствуют
867	789059.4	1325542.66	данные отсутствуют	данные отсутствуют
868	789185.39	1325674.64	данные отсутствуют	данные отсутствуют
1064	789050.59	1325224.31	данные отсутствуют	данные отсутствуют
4495	789016.78	1323373.49	данные отсутствуют	данные отсутствуют
4496	788966.99	1323330.28	данные отсутствуют	данные отсутствуют
4497	788935.09	1323233.53	данные отсутствуют	данные отсутствуют
4498	788929.42	1323129.26	данные отсутствуют	данные отсутствуют
4499	789006.44	1322971.44	данные отсутствуют	данные отсутствуют
4500	788988.31	1322945.97	данные отсутствуют	данные отсутствуют
4501	788946.32	1322943.26	данные отсутствуют	данные отсутствуют
4502	788911.24	1322963.31	данные отсутствуют	данные отсутствуют
4503	788892.78	1322998.68	данные отсутствуют	данные отсутствуют
4504	788872.06	1323048.09	данные отсутствуют	данные отсутствуют
4505	788866.52	1323112.35	данные отсутствуют	данные отсутствуют
4506	788788.51	1323178.1	данные отсутствуют	данные отсутствуют
4507	788761.27	1323207.37	данные отсутствуют	данные отсутствуют
Государственный регистратор			ФГИС ЕГРН	
полное наименование должности			подпись	
			инициалы, фамилия	

М.П.

Земельный участок				
(вид объекта недвижимости)				
Лист № ____ Раздела 4.2		Всего листов раздела 4.2 : ____		Всего разделов: ____
15.11.2021 № 99/2021/430783414				
Кадастровый номер:			02:17:000000:194(единое землепользование)	
Номер точки	Координаты, м		Описание закрепления на местности	Средняя квадратическая погрешность определения координат характерных точек границы части земельного участка, м
	X	Y		
1	2	3	4	5
4508	788750.94	1323255.13	данные отсутствуют	данные отсутствуют
4509	788763.84	1323277.7	данные отсутствуют	данные отсутствуют
4510	788809.18	1323292.71	данные отсутствуют	данные отсутствуют
4511	788850.51	1323349.07	данные отсутствуют	данные отсутствуют
4512	788867.89	1323382.06	данные отсутствуют	данные отсутствуют
4513	788866.48	1323427.98	данные отсутствуют	данные отсутствуют
4514	788856.33	1323464.27	данные отсутствуют	данные отсутствуют
4515	788834.54	1323501.25	данные отсутствуют	данные отсутствуют
4516	788792.74	1323544.88	данные отсутствуют	данные отсутствуют
4517	788725.95	1323564.47	данные отсутствуют	данные отсутствуют
4518	788555.42	1323489.32	данные отсутствуют	данные отсутствуют
4519	788500.83	1323490.61	данные отсутствуют	данные отсутствуют
4520	788499.23	1323547.77	данные отсутствуют	данные отсутствуют
4521	788514	1323573.78	данные отсутствуют	данные отсутствуют
4522	788519.78	1323606.22	данные отсутствуют	данные отсутствуют
4523	788514.96	1323635.12	данные отсутствуют	данные отсутствуют
4524	788501.47	1323666.59	данные отсутствуют	данные отсутствуют
Государственный регистратор			ФГИС ЕГРН	
полное наименование должности			подпись	
			инициалы, фамилия	

М.П.

Раздел 4.2

Выписка из Единого государственного реестра недвижимости об объекте недвижимости
Сведения о частях земельного участка

Земельный участок				
(вид объекта недвижимости)				
Лист № ____ Раздела 4.2		Всего листов раздела 4.2 : ____		Всего разделов: ____
15.11.2021 № 99/2021/430783414				
Кадастровый номер:			02:17:000000:194(единое землепользование)	
Номер точки	Координаты, м		Описание закрепления на местности	Средняя квадратическая погрешность определения координат характерных точек границы части земельного участка, м
	X	Y		
1	2	3	4	5
4525	788513.36	1323755.22	данные отсутствуют	данные отсутствуют
4526	788526.56	1323749.76	данные отсутствуют	данные отсутствуют
4527	788568.59	1323649.25	данные отсутствуют	данные отсутствуют
4528	788602.63	1323607.5	данные отсутствуют	данные отсутствуют
4529	788644.7	1323588.23	данные отсутствуют	данные отсутствуют
4530	788672.04	1323594.73	данные отсутствуют	данные отсутствуют
4531	788711.25	1323625.8	данные отсутствуют	данные отсутствуют
4532	788786.64	1323634.64	данные отсутствуют	данные отсутствуют
4533	788789.08	1323647.79	данные отсутствуют	данные отсутствуют
4534	788793.92	1323647.79	данные отсутствуют	данные отсутствуют
4535	788792.71	1323653.26	данные отсутствуют	данные отсутствуют
4536	788779.4	1323656.27	данные отсутствуют	данные отсутствуют
4537	788790.89	1323661.73	данные отсутствуют	данные отсутствуют
4538	788788.47	1323676.86	данные отсутствуют	данные отсутствуют
4539	788798.84	1323682.91	данные отсутствуют	данные отсутствуют
4540	788801.19	1323710.14	данные отсутствуют	данные отсутствуют
4541	788787.26	1323710.75	данные отсутствуют	данные отсутствуют
Государственный регистратор			ФГИС ЕГРН	
полное наименование должности			подпись	
			инициалы, фамилия	

М.П.

Земельный участок				
(вид объекта недвижимости)				
Лист № ____ Раздела 4.2		Всего листов раздела 4.2 : ____		Всего разделов: ____
15.11.2021 № 99/2021/430783414				
Кадастровый номер:			02:17:000000:194(единое землепользование)	
Номер точки	Координаты, м		Описание закрепления на местности	Средняя квадратическая погрешность определения координат характерных точек границы части земельного участка, м
	X	Y		
1	2	3	4	5
4542	788781.21	1323722.26	данные отсутствуют	данные отсутствуют
4543	788761.24	1323719.84	данные отсутствуют	данные отсутствуют
4544	788772.74	1323757.36	данные отсутствуют	данные отсутствуют
4545	788770.92	1323765.82	данные отсутствуют	данные отсутствуют
4548	788827.21	1323851.18	данные отсутствуют	данные отсутствуют
4549	788841.13	1323868.11	данные отсутствуют	данные отсутствуют
4550	788844.76	1323856.02	данные отсутствуют	данные отсутствуют
4551	788863.53	1323856.62	данные отсутствуют	данные отсутствуют
4552	788883.5	1323871.15	данные отсутствуют	данные отсутствуют
4553	788890.76	1323883.86	данные отсутствуют	данные отсутствуют
4554	788887.74	1323894.75	данные отсутствуют	данные отсутствуют
4555	788876.24	1323900.82	данные отсутствуют	данные отсутствуют
4556	788904.09	1323934.1	данные отсутствуют	данные отсутствуют
4557	788912.56	1323938.34	данные отсутствуют	данные отсутствуют
4558	788910.74	1323944.99	данные отсутствуют	данные отсутствуют
4559	788921.63	1323946.19	данные отсутствуют	данные отсутствуют
4560	788953.18	1324008.42	данные отсутствуют	данные отсутствуют
Государственный регистратор			ФГИС ЕГРН	
полное наименование должности			подпись	
			инициалы, фамилия	

М.П.

Земельный участок				
(вид объекта недвижимости)				
Лист № ____ Раздела 4.2		Всего листов раздела 4.2 : ____		Всего разделов: ____
15.11.2021 № 99/2021/430783414				
Кадастровый номер:			02:17:000000:194(единое землепользование)	
Номер точки	Координаты, м		Описание закрепления на местности	Средняя квадратическая погрешность определения координат характерных точек границы части земельного участка, м
	X	Y		
1	2	3	4	5
4561	788925.23	1324087.09	данные отсутствуют	данные отсутствуют
4562	788920.02	1324123.11	данные отсутствуют	данные отсутствуют
4563	788923.82	1324160.59	данные отсутствуют	данные отсутствуют
4564	788941.67	1324201.22	данные отсутствуют	данные отсутствуют
4565	788943.32	1324275.2	данные отсутствуют	данные отсутствуют
4568	788714.07	1324379.07	данные отсутствуют	данные отсутствуют
4569	788853.98	1324625.5	данные отсутствуют	данные отсутствуют
4672	788829.26	1324726.04	данные отсутствуют	данные отсутствуют
4678	788743.28	1324993.7	данные отсутствуют	данные отсутствуют
4679	788698.11	1325014.9	данные отсутствуют	данные отсутствуют
4680	788633.86	1325056.38	данные отсутствуют	данные отсутствуют
4681	788592.52	1325078.87	данные отсутствуют	данные отсутствуют
4682	788574.25	1325077.9	данные отсутствуют	данные отсутствуют
4683	788560.69	1325089.5	данные отсутствуют	данные отсутствуют
4689	788040.66	1324798.59	данные отсутствуют	данные отсутствуют
4690	787967.09	1324611.3	данные отсутствуют	данные отсутствуют
4691	787933.63	1324477.5	данные отсутствуют	данные отсутствуют
Государственный регистратор			ФГИС ЕГРН	
полное наименование должности			подпись	
			инициалы, фамилия	

М.П.

Земельный участок				
(вид объекта недвижимости)				
Лист № ____ Раздела 4.2		Всего листов раздела 4.2 : ____		Всего разделов: ____
15.11.2021 № 99/2021/430783414				
Кадастровый номер:			02:17:000000:194(единое землепользование)	
Номер точки	Координаты, м		Описание закрепления на местности	Средняя квадратическая погрешность определения координат характерных точек границы части земельного участка, м
	X	Y		
1	2	3	4	5
4692	787894.39	1324398.46	данные отсутствуют	данные отсутствуют
4693	787880.14	1324361.6	данные отсутствуют	данные отсутствуют
4694	787886.78	1324330.59	данные отсутствуют	данные отсутствуют
4696	787980.31	1324348.37	данные отсутствуют	данные отсутствуют
4697	787980.46	1324348.27	данные отсутствуют	данные отсутствуют
4698	787993.84	1324310.27	данные отсутствуют	данные отсутствуют
4701	787804.25	1324220.99	данные отсутствуют	данные отсутствуют
4704	787641.52	1323882.11	данные отсутствуют	данные отсутствуют
4705	787599.09	1323795.09	данные отсутствуют	данные отсутствуют
4706	787541.03	1323761.62	данные отсутствуют	данные отсутствуют
4707	787342.58	1323777.23	данные отсутствуют	данные отсутствуют
4709	787155.42	1323683.66	данные отсутствуют	данные отсутствуют
4710	787175.44	1323605.82	данные отсутствуют	данные отсутствуют
4712	787493.15	1323675.7	данные отсутствуют	данные отсутствуют
4713	787585.64	1323699.47	данные отсутствуют	данные отсутствуют
4718	787735.94	1323369.63	данные отсутствуют	данные отсутствуют
4719	787809.76	1323385.44	данные отсутствуют	данные отсутствуют
Государственный регистратор			ФГИС ЕГРН	
полное наименование должности			подпись	
			инициалы, фамилия	

М.П.

Раздел 4.2

Выписка из Единого государственного реестра недвижимости об объекте недвижимости
Сведения о частях земельного участка

Земельный участок				
(вид объекта недвижимости)				
Лист № ____ Раздела 4.2		Всего листов раздела 4.2 : ____		Всего разделов: ____
15.11.2021 № 99/2021/430783414				
Кадастровый номер:			02:17:000000:194(единое землепользование)	
Номер точки	Координаты, м		Описание закрепления на местности	Средняя квадратическая погрешность определения координат характерных точек границы части земельного участка, м
	X	Y		
1	2	3	4	5
4723	787824.08	1323683.73	данные отсутствуют	данные отсутствуют
4726	787910.18	1323812.88	данные отсутствуют	данные отсутствуют
4728	788005.01	1323721.65	данные отсутствуют	данные отсутствуют
4729	788015.76	1323649.09	данные отсутствуют	данные отсутствуют
4730	787941.89	1323501.36	данные отсутствуют	данные отсутствуют
4731	787941.89	1323411.74	данные отсутствуют	данные отсутствуют
4732	788031.55	1323322.08	данные отсутствуют	данные отсутствуют
4735	788321.78	1323153.23	данные отсутствуют	данные отсутствуют
4736	788374.57	1323126.83	данные отсутствуют	данные отсутствуют
4737	788374.62	1323126.66	данные отсутствуют	данные отсутствуют
4741	788126.72	1322973.65	данные отсутствуют	данные отсутствуют
4743	788237.34	1322857.73	данные отсутствуют	данные отсутствуют
4744	788284.74	1322852.46	данные отсутствуют	данные отсутствуют
4745	788332.16	1322878.8	данные отсутствуют	данные отсутствуют
4748	788406	1323195.26	данные отсутствуют	данные отсутствуют
4749	788300.46	1323390.53	данные отсутствуют	данные отсутствуют
4753	788416.59	1323744.26	данные отсутствуют	данные отсутствуют
Государственный регистратор			ФГИС ЕГРН	
полное наименование должности			подпись	
			инициалы, фамилия	

М.П.

Земельный участок				
(вид объекта недвижимости)				
Лист № ____ Раздела 4.2		Всего листов раздела 4.2 : ____		Всего разделов: ____
15.11.2021 № 99/2021/430783414				
Кадастровый номер:			02:17:000000:194(единое землепользование)	
Номер точки	Координаты, м		Описание закрепления на местности	Средняя квадратическая погрешность определения координат характерных точек границы части земельного участка, м
	X	Y		
1	2	3	4	5
4755	788527.39	1323897.28	данные отсутствуют	данные отсутствуют
4768	788570.95	1323765.12	данные отсутствуют	данные отсутствуют
4770	788497.33	1323675.54	данные отсутствуют	данные отсутствуют
4776	788827.22	1323501.46	данные отсутствуют	данные отсутствуют
4788	788977.37	1322926.32	данные отсутствуют	данные отсутствуют
4808	789423.41	1322324.7	данные отсутствуют	данные отсутствуют
4809	789457.72	1322306.24	данные отсутствуют	данные отсутствуют
4810	789457.79	1322306.06	данные отсутствуют	данные отсутствуют
4812	789386.5	1322247.95	данные отсутствуют	данные отсутствуют
4828	789586.99	1321941.84	данные отсутствуют	данные отсутствуют
4829	789544.86	1321923.41	данные отсутствуют	данные отсутствуют
4842	789816.59	1322044.99	данные отсутствуют	данные отсутствуют
4843	789908.94	1321963.2	данные отсутствуют	данные отсутствуют
5210	788592	1324838.48	данные отсутствуют	данные отсутствуют
5210	788592	1324838.48	данные отсутствуют	данные отсутствуют
5211	788590.12	1324705.09	данные отсутствуют	данные отсутствуют
5212	788648.36	1324340.61	данные отсутствуют	данные отсутствуют
Государственный регистратор			ФГИС ЕГРН	
полное наименование должности			подпись	
			инициалы, фамилия	

М.П.

Земельный участок				
(вид объекта недвижимости)				
Лист № ____ Раздела 4.2		Всего листов раздела 4.2 : ____		Всего разделов: ____
15.11.2021 № 99/2021/430783414				
Кадастровый номер:			02:17:000000:194(единое землепользование)	
Номер точки	Координаты, м		Описание закрепления на местности	Средняя квадратическая погрешность определения координат характерных точек границы части земельного участка, м
	X	Y		
1	2	3	4	5
5213	788739.88	1324284.56	данные отсутствуют	данные отсутствуют
5214	788824.43	1324280.8	данные отсутствуют	данные отсутствуют
5215	788858.24	1324209.41	данные отсутствуют	данные отсутствуют
5216	788848.85	1324098.57	данные отсутствуют	данные отсутствуют
5217	788655.34	1324102.32	данные отсутствуют	данные отсутствуют
5218	788590.51	1324061.84	данные отсутствуют	данные отсутствуют
5219	787881.3	1324205.65	данные отсутствуют	данные отсутствуют
5220	788007.18	1324246.99	данные отсутствуют	данные отсутствуют
5221	788065.42	1324308.98	данные отсутствуют	данные отсутствуют
5222	788062.19	1324398.85	данные отсутствуют	данные отсутствуют
5223	788011.47	1324474	данные отсутствуют	данные отсутствуют
5224	788058.44	1324648.73	данные отсутствуют	данные отсутствуют
5225	788118.55	1324810.3	данные отсутствуют	данные отсутствуют
5226	788201.22	1324917.39	данные отсутствуют	данные отсутствуют
5227	788330.85	1325020.72	данные отсутствуют	данные отсутствуют
5621	790788.72	1321304.16	данные отсутствуют	данные отсутствуют
5622	790807.83	1321319.66	данные отсутствуют	данные отсутствуют
Государственный регистратор			ФГИС ЕГРН	
полное наименование должности			подпись	
			инициалы, фамилия	

М.П.

Земельный участок				
(вид объекта недвижимости)				
Лист № ____ Раздела 4.2		Всего листов раздела 4.2 : ____		Всего разделов: ____
15.11.2021 № 99/2021/430783414				
Кадастровый номер:			02:17:000000:194(единое землепользование)	
Номер точки	Координаты, м		Описание закрепления на местности	Средняя квадратическая погрешность определения координат характерных точек границы части земельного участка, м
	X	Y		
1	2	3	4	5
5623	790795.89	1321326.83	данные отсутствуют	данные отсутствуют
5624	790803.07	1321335.22	данные отсутствуют	данные отсутствуют
5625	790806.65	1321343.58	данные отсутствуют	данные отсутствуют
5626	790799.48	1321353.14	данные отсутствуют	данные отсутствуют
5627	790805.47	1321366.32	данные отсутствуют	данные отсутствуют
5628	790821.02	1321355.57	данные отсутствуют	данные отсутствуют
5629	790844.95	1321351.98	данные отсутствуют	данные отсутствуют
5705	790861.67	1321361.54	данные отсутствуют	данные отсутствуют
5706	790880.79	1321351.98	данные отсутствуют	данные отсутствуют
5707	790896.31	1321365.1	данные отсутствуют	данные отсутствуют
5708	790910.68	1321371.1	данные отсутствуют	данные отсутствуют
5709	790937	1321373.5	данные отсутствуют	данные отсутствуют
5710	790963.28	1321371.1	данные отсутствуют	данные отсутствуют
11642	789038.46	1325562.67	данные отсутствуют	данные отсутствуют
11644	789035.06	1325550.91	данные отсутствуют	данные отсутствуют
11648	789036.71	1325467.57	данные отсутствуют	данные отсутствуют
11651	789033.95	1325526.47	данные отсутствуют	данные отсутствуют
Государственный регистратор			ФГИС ЕГРН	
полное наименование должности			подпись	
			инициалы, фамилия	

М.П.

Раздел 4.2

Выписка из Единого государственного реестра недвижимости об объекте недвижимости
Сведения о частях земельного участка

Земельный участок				
(вид объекта недвижимости)				
Лист № ____ Раздела 4.2		Всего листов раздела 4.2 : ____		Всего разделов: ____
15.11.2021 № 99/2021/430783414				
Кадастровый номер:			02:17:000000:194(единое землепользование)	
Номер точки	Координаты, м		Описание закрепления на местности	Средняя квадратическая погрешность определения координат характерных точек границы части земельного участка, м
	X	Y		
1	2	3	4	5
11701	789033.32	1325519.76	данные отсутствуют	данные отсутствуют
11704	789032.31	1325488.38	данные отсутствуют	данные отсутствуют
11710	789031.78	1325503.2	данные отсутствуют	данные отсутствуют
11731	789042.63	1325569.69	данные отсутствуют	данные отсутствуют
11790	789055.95	1325602.67	данные отсутствуют	данные отсутствуют
11925	789053.35	1325587.74	данные отсутствуют	данные отсутствуют
11958	789044.41	1325677.41	данные отсутствуют	данные отсутствуют
11975	789044.56	1325572.95	данные отсутствуют	данные отсутствуют
11988	789052.48	1325654.57	данные отсутствуют	данные отсутствуют
12009	789030.46	1325703.53	данные отсутствуют	данные отсутствуют
12020	789054.7	1325648.29	данные отсутствуют	данные отсутствуют
12031	789056.98	1325621.99	данные отсутствуют	данные отсутствуют
12439	788813.15	1323842.74	данные отсутствуют	данные отсутствуют
12439	788813.15	1323842.74	данные отсутствуют	данные отсутствуют
12440	788933.05	1323968.72	данные отсутствуют	данные отсутствуют
12441	788919.3	1323955.38	данные отсутствуют	данные отсутствуют
12442	788901.22	1323937.42	данные отсутствуют	данные отсутствуют
Государственный регистратор			ФГИС ЕГРН	
полное наименование должности			подпись	
			инициалы, фамилия	

М.П.

Земельный участок				
(вид объекта недвижимости)				
Лист № ____ Раздела 4.2		Всего листов раздела 4.2 : ____		Всего разделов: ____
15.11.2021 № 99/2021/430783414				
Кадастровый номер:			02:17:000000:194(единое землепользование)	
Номер точки	Координаты, м		Описание закрепления на местности	Средняя квадратическая погрешность определения координат характерных точек границы части земельного участка, м
	X	Y		
1	2	3	4	5
12443	788869.36	1323903.46	данные отсутствуют	данные отсутствуют
12444	788828.61	1323855.93	данные отсутствуют	данные отсутствуют
12445	789065.74	1323412.4	данные отсутствуют	данные отсутствуют
12445	789065.74	1323412.4	данные отсутствуют	данные отсутствуют
12446	788786.47	1323546.72	данные отсутствуют	данные отсутствуют
12447	788804.54	1323531.82	данные отсутствуют	данные отсутствуют
12448	788822.21	1323506.97	данные отсутствуют	данные отсутствуют
12449	788826.38	1323501.88	данные отсутствуют	данные отсутствуют
12450	788827.98	1323499.92	данные отсутствуют	данные отсутствуют
12451	788843.68	1323480.77	данные отсутствуют	данные отсутствуют
12452	788854.7	1323458.05	данные отсутствуют	данные отсутствуют
12453	788862.71	1323436.81	данные отсутствуют	данные отсутствуют
12454	788866.18	1323410.41	данные отсутствуют	данные отсутствуют
12455	788864.49	1323386.03	данные отсутствуют	данные отсутствуют
12456	788856.58	1323362.71	данные отсутствуют	данные отсутствуют
12457	788843.73	1323342.7	данные отсутствуют	данные отсутствуют
12458	788827.23	1323327.79	данные отсутствуют	данные отсутствуют
Государственный регистратор			ФГИС ЕГРН	
полное наименование должности			подпись	
			инициалы, фамилия	

М.П.

Земельный участок				
(вид объекта недвижимости)				
Лист № ____ Раздела 4.2		Всего листов раздела 4.2 : ____		Всего разделов: ____
15.11.2021 № 99/2021/430783414				
Кадастровый номер:			02:17:000000:194(единое землепользование)	
Номер точки	Координаты, м		Описание закрепления на местности	Средняя квадратическая погрешность определения координат характерных точек границы части земельного участка, м
	X	Y		
1	2	3	4	5
12459	788809.24	1323303.71	данные отсутствуют	данные отсутствуют
12460	788805.24	1323300.82	данные отсутствуют	данные отсутствуют
12461	788787.76	1323293.33	данные отсутствуют	данные отсутствуют
12462	788768	1323289.06	данные отсутствуют	данные отсутствуют
12463	788756.77	1323284.57	данные отсутствуют	данные отсутствуют
12464	788746.61	1323275.86	данные отсутствуют	данные отсутствуют
12465	788737.55	1323267.71	данные отсутствуют	данные отсутствуют
12466	788734.13	1323259.35	данные отсутствуют	данные отсутствуют
12467	788732.82	1323249.28	данные отсутствуют	данные отсутствуют
12468	788734.26	1323232.41	данные отсутствуют	данные отсутствуют
12469	788738.86	1323218.92	данные отсутствуют	данные отсутствуют
12470	788747.2	1323202.25	данные отсутствуют	данные отсутствуют
12471	788757.61	1323186.46	данные отсутствуют	данные отсутствуют
12472	788780.1	1323163.41	данные отсутствуют	данные отсутствуют
12473	788795.33	1323146.6	данные отсутствуют	данные отсутствуют
12474	788813.63	1323134.38	данные отсутствуют	данные отсутствуют
12475	788824.39	1323124.07	данные отсутствуют	данные отсутствуют
Государственный регистратор			ФГИС ЕГРН	
полное наименование должности			подпись	
			инициалы, фамилия	

М.П.

Земельный участок				
(вид объекта недвижимости)				
Лист № ____ Раздела 4.2		Всего листов раздела 4.2 : ____		Всего разделов: ____
15.11.2021 № 99/2021/430783414				
Кадастровый номер:			02:17:000000:194(единое землепользование)	
Номер точки	Координаты, м		Описание закрепления на местности	Средняя квадратическая погрешность определения координат характерных точек границы части земельного участка, м
	X	Y		
1	2	3	4	5
12476	788836.88	1323108.16	данные отсутствуют	данные отсутствуют
12477	788846.85	1323094.16	данные отсутствуют	данные отсутствуют
12478	788855.92	1323070.5	данные отсутствуют	данные отсутствуют
12479	788860.35	1323045.05	данные отсутствуют	данные отсутствуют
12480	788866.4	1323019.21	данные отсутствуют	данные отсутствуют
12481	788870.5	1323003.83	данные отсутствуют	данные отсутствуют
12482	788878.09	1322989.15	данные отсутствуют	данные отсутствуют
12483	788890.45	1322969.27	данные отсутствуют	данные отсутствуют
12484	788905.11	1322949.91	данные отсутствуют	данные отсутствуют
12485	788918.24	1322938.24	данные отсутствуют	данные отсутствуют
12486	788931.92	1322931.16	данные отсутствуют	данные отсутствуют
12487	788951.29	1322926.32	данные отсутствуют	данные отсутствуют
12488	789021.52	1322952.26	данные отсутствуют	данные отсутствуют
12489	789029.19	1322959.6	данные отсутствуют	данные отсутствуют
12490	789045.38	1322972.66	данные отсутствуют	данные отсутствуют
12491	789060.01	1322986.24	данные отсутствуют	данные отсутствуют
12492	789085.08	1322991.99	данные отсутствуют	данные отсутствуют
Государственный регистратор			ФГИС ЕГРН	
полное наименование должности			подпись	
			инициалы, фамилия	

М.П.

Раздел 4.2

Выписка из Единого государственного реестра недвижимости об объекте недвижимости
Сведения о частях земельного участка

Земельный участок				
(вид объекта недвижимости)				
Лист № ____ Раздела 4.2		Всего листов раздела 4.2 : ____		Всего разделов: ____
15.11.2021 № 99/2021/430783414				
Кадастровый номер:			02:17:000000:194(единое землепользование)	
Номер точки	Координаты, м		Описание закрепления на местности	Средняя квадратическая погрешность определения координат характерных точек границы части земельного участка, м
	X	Y		
1	2	3	4	5
12493	789110.15	1322995.64	данные отсутствуют	данные отсутствуют
12494	789122.17	1322992.51	данные отсутствуют	данные отсутствуют
12495	789137.31	1322981.02	данные отсутствуют	данные отсутствуют
12496	789148.08	1322965.36	данные отсутствуют	данные отсутствуют
12497	789150.7	1322961.4	данные отсутствуют	данные отсутствуют
12498	789157.74	1322942.48	данные отсутствуют	данные отсутствуют
12499	789158.56	1322921.05	данные отсутствуют	данные отсутствуют
12500	789158.73	1322911.02	данные отсутствуют	данные отсутствуют
12501	789154.03	1322899.53	данные отсутствуют	данные отсутствуют
12502	789143.58	1322889.09	данные отсутствуют	данные отсутствуют
12503	789122.32	1322880.68	данные отсутствуют	данные отсутствуют
12504	789081.21	1322846.25	данные отсутствуют	данные отсутствуют
12505	789065.78	1322832.87	данные отсутствуют	данные отсутствуют
12506	789058.98	1322822.25	данные отсутствуют	данные отсутствуют
12507	789056.75	1322810.63	данные отсутствуют	данные отсутствуют
12508	789054.73	1322783.44	данные отсутствуют	данные отсутствуют
12509	789061.11	1322764.31	данные отсутствуют	данные отсутствуют
Государственный регистратор			ФГИС ЕГРН	
полное наименование должности			подпись	
			инициалы, фамилия	

М.П.

Земельный участок				
(вид объекта недвижимости)				
Лист № ____ Раздела 4.2		Всего листов раздела 4.2 : ____		Всего разделов: ____
15.11.2021 № 99/2021/430783414				
Кадастровый номер:			02:17:000000:194(единое землепользование)	
Номер точки	Координаты, м		Описание закрепления на местности	Средняя квадратическая погрешность определения координат характерных точек границы части земельного участка, м
	X	Y		
1	2	3	4	5
12510	789068.36	1322747.23	данные отсутствуют	данные отсутствуют
12511	789085.62	1322720.8	данные отсутствуют	данные отсутствуют
12512	789108.72	1322687.64	данные отсутствуют	данные отсутствуют
12513	789117.17	1322680.6	данные отсутствуют	данные отсутствуют
12514	789132.94	1322669.31	данные отсутствуют	данные отсутствуют
12515	789145.28	1322656.53	данные отсутствуют	данные отсутствуют
12516	789156.38	1322638.77	данные отсутствуют	данные отсутствуют
12517	789168.39	1322620.21	данные отсутствуют	данные отсутствуют
12518	789174.58	1322598.96	данные отсутствуют	данные отсутствуют
12519	789173.49	1322559.19	данные отсутствуют	данные отсутствуют
12520	789167.61	1322533.38	данные отсутствуют	данные отсутствуют
12521	789152.46	1322507.26	данные отсутствуют	данные отсутствуют
12522	789137.84	1322494.72	данные отсутствуют	данные отсутствуют
12523	789121.12	1322486.37	данные отсутствуют	данные отсутствуют
12524	789105.45	1322475.92	данные отсутствуют	данные отсутствуют
12525	789090.59	1322471.17	данные отсутствуют	данные отсутствуют
12526	789090.41	1322470.91	данные отсутствуют	данные отсутствуют
Государственный регистратор			ФГИС ЕГРН	
полное наименование должности			подпись	
			инициалы, фамилия	

М.П.

Раздел 4.2

Выписка из Единого государственного реестра недвижимости об объекте недвижимости
Сведения о частях земельного участка

Земельный участок				
(вид объекта недвижимости)				
Лист № ____ Раздела 4.2		Всего листов раздела 4.2 : ____		Всего разделов: ____
15.11.2021 № 99/2021/430783414				
Кадастровый номер:			02:17:000000:194(единое землепользование)	
Номер точки	Координаты, м		Описание закрепления на местности	Средняя квадратическая погрешность определения координат характерных точек границы части земельного участка, м
	X	Y		
1	2	3	4	5
12527	789091.35	1322459.73	данные отсутствуют	данные отсутствуют
12528	789092.91	1322449.28	данные отсутствуют	данные отсутствуют
12529	789098.98	1322439.16	данные отсутствуют	данные отсутствуют
12530	789109.25	1322416.05	данные отсутствуют	данные отсутствуют
12531	789126.68	1322399.09	данные отсутствуют	данные отсутствуют
12532	789127.61	1322398.33	данные отсутствуют	данные отсутствуют
12533	789155.53	1322382.3	данные отсутствуют	данные отсутствуют
12534	789222.98	1322354.65	данные отсутствуют	данные отсутствуют
12535	789269.28	1322337.77	данные отсутствуют	данные отсутствуют
12536	789304.3	1322332.54	данные отсутствуют	данные отсутствуют
12537	789337.98	1322335.22	данные отсутствуют	данные отсутствуют
12538	789369.11	1322339.11	данные отсутствуют	данные отсутствуют
12539	789373.81	1322338.76	данные отсутствуют	данные отсутствуют
12540	789406.25	1322329.52	данные отсутствуют	данные отсутствуют
12541	789416.28	1322324.44	данные отсутствуют	данные отсутствуют
12542	789457.03	1322304.04	данные отсутствуют	данные отсутствуют
12543	789463.25	1322300.41	данные отсутствуют	данные отсутствуют
Государственный регистратор			ФГИС ЕГРН	
полное наименование должности			подпись	
			инициалы, фамилия	

М.П.

Земельный участок				
(вид объекта недвижимости)				
Лист № ____ Раздела 4.2		Всего листов раздела 4.2 : ____		Всего разделов: ____
15.11.2021 № 99/2021/430783414				
Кадастровый номер:			02:17:000000:194(единое землепользование)	
Номер точки	Координаты, м		Описание закрепления на местности	Средняя квадратическая погрешность определения координат характерных точек границы части земельного участка, м
	X	Y		
1	2	3	4	5
12544	789468.47	1322292.58	данные отсутствуют	данные отсутствуют
12545	789471.6	1322278.47	данные отсутствуют	данные отсутствуют
12546	789464.6	1322266.85	данные отсутствуют	данные отсутствуют
12547	789462.35	1322262.46	данные отсутствуют	данные отсутствуют
12548	789451.83	1322249.6	данные отсутствуют	данные отсутствуют
12549	789435.3	1322233.62	данные отсутствуют	данные отсутствуют
12550	789431.91	1322220.49	данные отсутствуют	данные отсутствуют
12551	789421.46	1322209.52	данные отсутствуют	данные отсутствуют
12552	789409.45	1322199.08	данные отсутствуют	данные отсутствуют
12553	789391.16	1322193.85	данные отсутствуют	данные отсутствуют
12554	789366.88	1322194.93	данные отсутствуют	данные отсутствуют
12555	789349.38	1322179.75	данные отсутствуют	данные отсутствуют
12556	789328.88	1322166.85	данные отсутствуют	данные отсутствуют
12557	789295.06	1322146.32	данные отсутствуют	данные отсутствуют
12558	789267.37	1322141.62	данные отсутствуют	данные отсутствуют
12559	789252.61	1322145.46	данные отсутствуют	данные отсутствуют
12560	789220.89	1322143.19	данные отсутствуют	данные отсутствуют
Государственный регистратор			ФГИС ЕГРН	
полное наименование должности			подпись	
			инициалы, фамилия	

М.П.

Раздел 4.2

Выписка из Единого государственного реестра недвижимости об объекте недвижимости
Сведения о частях земельного участка

Земельный участок				
(вид объекта недвижимости)				
Лист № ____ Раздела 4.2		Всего листов раздела 4.2 : ____		Всего разделов: ____
15.11.2021 № 99/2021/430783414				
Кадастровый номер:			02:17:000000:194(единое землепользование)	
Номер точки	Координаты, м		Описание закрепления на местности	Средняя квадратическая погрешность определения координат характерных точек границы части земельного участка, м
	X	Y		
1	2	3	4	5
12561	789200.51	1322155.72	данные отсутствуют	данные отсутствуют
12562	789185.17	1322160.49	данные отсутствуют	данные отсутствуют
12563	789169.78	1322160.99	данные отсутствуют	данные отсутствуют
12564	789151.22	1322158.93	данные отсутствуют	данные отсутствуют
12565	789127.8	1322153.2	данные отсутствуют	данные отсутствуют
12566	789090.81	1322136.65	данные отсутствуют	данные отсутствуют
12567	789057.33	1322123.15	данные отсутствуют	данные отсутствуют
12568	789039.84	1322110.86	данные отсутствуют	данные отсутствуют
12569	789030.89	1322095.64	данные отсутствуют	данные отсутствуют
12570	789024.28	1322066.66	данные отсутствуют	данные отсутствуют
12571	789023.8	1322046.9	данные отсутствуют	данные отсутствуют
12572	789031.67	1322022.28	данные отсутствуют	данные отсутствуют
12573	789042.98	1322004.59	данные отсутствуют	данные отсутствуют
12574	789060.35	1321987.71	данные отсутствуют	данные отсутствуют
12575	789081.8	1321976.5	данные отсутствуют	данные отсутствуют
12576	789098.56	1321973.62	данные отсутствуют	данные отсутствуют
12577	789125.64	1321973.62	данные отсутствуют	данные отсутствуют
Государственный регистратор			ФГИС ЕГРН	
полное наименование должности			подпись	
			инициалы, фамилия	

М.П.

Земельный участок				
(вид объекта недвижимости)				
Лист № ____ Раздела 4.2		Всего листов раздела 4.2 : ____		Всего разделов: ____
15.11.2021 № 99/2021/430783414				
Кадастровый номер:			02:17:000000:194(единое землепользование)	
Номер точки	Координаты, м		Описание закрепления на местности	Средняя квадратическая погрешность определения координат характерных точек границы части земельного участка, м
	X	Y		
1	2	3	4	5
12578	789147.98	1321979.71	данные отсутствуют	данные отсутствуют
12579	789172.49	1321990.15	данные отсутствуют	данные отсутствуют
12580	789193.09	1322004.23	данные отсутствуют	данные отсутствуют
12581	789219.27	1322021.04	данные отсутствуют	данные отсутствуют
12582	789234.71	1322028.75	данные отсутствуют	данные отсутствуют
12583	789252.44	1322033.32	данные отсутствуют	данные отсутствуют
12584	789279.28	1322039.22	данные отсутствуют	данные отсутствуют
12585	789320.85	1322040.91	данные отсутствуют	данные отсутствуют
12586	789365.58	1322040.36	данные отсутствуют	данные отсутствуют
12587	789396.77	1322043.58	данные отсутствуют	данные отсутствуют
12588	789423.32	1322049.2	данные отсутствуют	данные отсутствуют
12589	789455.52	1322053.71	данные отсутствуют	данные отсутствуют
12590	789481.97	1322056.89	данные отсутствуют	данные отсутствуют
12591	789502.95	1322063.79	данные отсутствуют	данные отсутствуют
12592	789555.18	1322070.58	данные отсутствуют	данные отсутствуют
12593	789572.16	1322067.71	данные отсутствуют	данные отсутствуют
12594	789590.96	1322060.92	данные отсутствуют	данные отсутствуют
Государственный регистратор			ФГИС ЕГРН	
полное наименование должности			подпись	
			инициалы, фамилия	

М.П.

Земельный участок				
(вид объекта недвижимости)				
Лист № ____ Раздела 4.2		Всего листов раздела 4.2 : ____		Всего разделов: ____
15.11.2021 № 99/2021/430783414				
Кадастровый номер:			02:17:000000:194(единое землепользование)	
Номер точки	Координаты, м		Описание закрепления на местности	Средняя квадратическая погрешность определения координат характерных точек границы части земельного участка, м
	X	Y		
1	2	3	4	5
12595	789605.07	1322051.26	данные отсутствуют	данные отсутствуют
12596	789616.82	1322039.5	данные отсутствуют	данные отсутствуют
12597	789630.92	1322022.53	данные отсутствуют	данные отсутствуют
12598	789638.24	1322001.37	данные отсутствуют	данные отсутствуют
12599	789643.2	1321985.96	данные отсутствуют	данные отсутствуют
12600	789644.5	1321967.16	данные отсутствуют	данные отсутствуют
12601	789641.89	1321952.53	данные отсутствуют	данные отсутствуют
12602	789634.38	1321938.85	данные отсутствуют	данные отсутствуют
12603	789624.75	1321924.89	данные отсутствуют	данные отсутствуют
12604	789620.87	1321922.4	данные отсутствуют	данные отсутствуют
12605	789611.86	1321919.1	данные отсутствуют	данные отсутствуют
12606	789604.02	1321906.83	данные отсутствуют	данные отсутствуют
12607	789610.03	1321896.38	данные отсутствуют	данные отсутствуют
12608	789606.89	1321888.81	данные отсутствуют	данные отсутствуют
12609	789597.75	1321884.11	данные отсутствуют	данные отсутствуют
12610	789587.57	1321882.8	данные отсутствуют	данные отсутствуют
12611	789575.82	1321872.09	данные отсутствуют	данные отсутствуют
Государственный регистратор			ФГИС ЕГРН	
полное наименование должности			подпись	
			инициалы, фамилия	

М.П.

Земельный участок				
(вид объекта недвижимости)				
Лист № ____ Раздела 4.2		Всего листов раздела 4.2 : ____		Всего разделов: ____
15.11.2021 № 99/2021/430783414				
Кадастровый номер:			02:17:000000:194(единое землепользование)	
Номер точки	Координаты, м		Описание закрепления на местности	Средняя квадратическая погрешность определения координат характерных точек границы части земельного участка, м
	X	Y		
1	2	3	4	5
12612	789572.94	1321858.51	данные отсутствуют	данные отсутствуют
12613	789566.41	1321844.67	данные отсутствуют	данные отсутствуют
12614	789567.48	1321832.41	данные отсутствуют	данные отсутствуют
12615	789573.83	1321808.6	данные отсутствуют	данные отсутствуют
12616	789579.8	1321790.2	данные отсутствуют	данные отсутствуют
12617	789592.35	1321772.34	данные отсутствуют	данные отсутствуют
12618	789612.01	1321753.71	данные отсутствуют	данные отсутствуют
12619	789619.56	1321748.15	данные отсутствуют	данные отсутствуют
12620	789627.76	1321746.37	данные отсутствуют	данные отсутствуют
12621	789643.46	1321743.08	данные отсутствуют	данные отсутствуют
12622	789657.04	1321741.77	данные отсутствуют	данные отсутствуют
12623	789670.76	1321740.23	данные отсутствуют	данные отсутствуют
12624	789682.51	1321738.37	данные отсутствуют	данные отсутствуют
12625	789706.53	1321731.06	данные отсутствуют	данные отсутствуют
12626	789728.47	1321723.75	данные отсутствуют	данные отсутствуют
12627	789745.19	1321721.14	данные отсутствуют	данные отсутствуют
12628	789764.51	1321722.7	данные отсутствуют	данные отсутствуют
Государственный регистратор			ФГИС ЕГРН	
полное наименование должности			подпись	
			инициалы, фамилия	

М.П.

Раздел 4.2

Выписка из Единого государственного реестра недвижимости об объекте недвижимости
Сведения о частях земельного участка

Земельный участок				
(вид объекта недвижимости)				
Лист № ____ Раздела 4.2		Всего листов раздела 4.2 : ____		Всего разделов: ____
15.11.2021 № 99/2021/430783414				
Кадастровый номер:			02:17:000000:194(единое землепользование)	
Номер точки	Координаты, м		Описание закрепления на местности	Средняя квадратическая погрешность определения координат характерных точек границы части земельного участка, м
	X	Y		
1	2	3	4	5
12629	789777.3	1321731.06	данные отсутствуют	данные отсутствуют
12630	789788.79	1321744.64	данные отсутствуют	данные отсутствуют
12631	789796.11	1321749.87	данные отсутствуют	данные отсутствуют
12632	789800.31	1321763.98	данные отсутствуют	данные отсутствуют
12633	789801.34	1321787.48	данные отсутствуют	данные отсутствуют
12634	789796.49	1321822.91	данные отсутствуют	данные отсутствуют
12635	789797.68	1321848.07	данные отсутствуют	данные отсутствуют
12636	789791.41	1321884.63	данные отсутствуют	данные отсутствуют
12637	789782.01	1321913.36	данные отсутствуют	данные отсутствуют
12638	789766.34	1321941.57	данные отсутствуют	данные отсутствуют
12639	789755.89	1321969.78	данные отсутствуют	данные отсутствуют
12640	789747.54	1321989.62	данные отсутствуют	данные отсутствуют
12641	789749.1	1322016.26	данные отсутствуют	данные отсутствуют
12642	789749.62	1322028.8	данные отсутствуют	данные отсутствуют
12643	789747.54	1322039.25	данные отсутствуют	данные отсутствуют
12644	789762.16	1322053.87	данные отсутствуют	данные отсутствуют
12645	789777.83	1322066.93	данные отсутствуют	данные отсутствуют
Государственный регистратор			ФГИС ЕГРН	
полное наименование должности			подпись	
			инициалы, фамилия	

М.П.

Земельный участок			
(вид объекта недвижимости)			
Лист № ____ Раздела 4.2	Всего листов раздела 4.2: ____	Всего разделов: ____	Всего листов выписки: ____
15.11.2021 № 99/2021/430783414			
Кадастровый номер:		02:17:000000:194(единое землепользование)	

Номер точки	Координаты, м		Описание закрепления на местности	Средняя квадратическая погрешность определения координат характерных точек границы части земельного участка, м
	X	Y		
1	2	3	4	5
12646	789793.14	1322072.91	данные отсутствуют	данные отсутствуют
12647	789811.6	1322076.51	данные отсутствуют	данные отсутствуют
12648	789827.43	1322077.65	данные отсутствуют	данные отсутствуют
12649	789842.38	1322076.39	данные отсутствуют	данные отсутствуют
12650	789857.51	1322071.34	данные отсутствуют	данные отсутствуют
12651	789861.29	1322069.4	данные отсутствуют	данные отсутствуют
12652	789877.42	1322057.73	данные отсутствуют	данные отсутствуют
12653	789896.88	1322044.15	данные отсутствуют	данные отсутствуют
12654	789917.28	1322024.56	данные отсутствуют	данные отсутствуют
12655	789936.25	1321997.04	данные отсутствуют	данные отсутствуют
12656	789952.12	1321965.02	данные отсутствуют	данные отсутствуют
12657	789960.05	1321941.76	данные отсутствуют	данные отсутствуют
12658	789964.35	1321934.6	данные отсутствуют	данные отсутствуют
12659	789974.38	1321927.92	данные отсутствуют	данные отсутствуют
12660	789988.12	1321915.87	данные отсутствуют	данные отсутствуют
12661	790001.79	1321900.17	данные отсутствуют	данные отсутствуют
12662	790020.19	1321882.54	данные отсутствуют	данные отсутствуют

Государственный регистратор		ФГИС ЕГРН
полное наименование должности	подпись	инициалы, фамилия

М.П.

Земельный участок			
(вид объекта недвижимости)			
Лист № ____ Раздела 4.2	Всего листов раздела 4.2: ____	Всего разделов: ____	Всего листов выписки: ____
15.11.2021 № 99/2021/430783414			
Кадастровый номер:		02:17:000000:194(единое землепользование)	

Номер точки	Координаты, м		Описание закрепления на местности	Средняя квадратическая погрешность определения координат характерных точек границы части земельного участка, м
	X	Y		
1	2	3	4	5
12663	790053.1	1321863.21	данные отсутствуют	данные отсутствуют
12664	790070.33	1321859.04	данные отсутствуют	данные отсутствуют
12665	790098.9	1321847.36	данные отсутствуют	данные отсутствуют
12666	790119.64	1321836.71	данные отсутствуют	данные отсутствуют
12667	790202.21	1322019.14	данные отсутствуют	данные отсутствуют
12667	790202.21	1322019.14	данные отсутствуют	данные отсутствуют
12667	790202.21	1322019.14	данные отсутствуют	данные отсутствуют
12668	790190.27	1322025.27	данные отсутствуют	данные отсутствуют
12669	790146.01	1322044.17	данные отсутствуют	данные отсутствуют
12670	790115.45	1322085.86	данные отсутствуют	данные отсутствуют
12671	790100.92	1322110.55	данные отсутствуют	данные отсутствуют
12672	790081.95	1322138.07	данные отсутствуют	данные отсутствуют
12673	790065.21	1322159.16	данные отсутствуют	данные отсутствуют
12674	790035.41	1322188.41	данные отсутствуют	данные отсутствуют
12675	790019.7	1322202	данные отсутствуют	данные отсутствуют
12676	789993.27	1322220.77	данные отсутствуют	данные отсутствуют
12677	789970.16	1322237.17	данные отсутствуют	данные отсутствуют

Государственный регистратор		ФГИС ЕГРН
полное наименование должности	подпись	инициалы, фамилия

М.П.

Земельный участок				
(вид объекта недвижимости)				
Лист № ____ Раздела 4.2		Всего листов раздела 4.2 : ____		Всего разделов: ____
15.11.2021 № 99/2021/430783414				
Кадастровый номер:			02:17:000000:194(единое землепользование)	
Номер точки	Координаты, м		Описание закрепления на местности	Средняя квадратическая погрешность определения координат характерных точек границы части земельного участка, м
	X	Y		
1	2	3	4	5
12678	789952.61	1322247.33	данные отсутствуют	данные отсутствуют
12679	789930.36	1322257.6	данные отсутствуют	данные отсутствуют
12680	789905.7	1322266.1	данные отсутствуют	данные отсутствуют
12681	789874.92	1322273.72	данные отсутствуют	данные отсутствуют
12682	789844.23	1322276.94	данные отсутствуют	данные отсутствуют
12683	789823.45	1322277.61	данные отсутствуют	данные отсутствуют
12684	789797.23	1322275.99	данные отсутствуют	данные отсутствуют
12685	789773.32	1322272.81	данные отсутствуют	данные отсутствуют
12686	789743.17	1322266.57	данные отсутствуют	данные отсутствуют
12687	789720.37	1322259.2	данные отсутствуют	данные отсутствуют
12688	789689.93	1322246.58	данные отсутствуют	данные отсутствуют
12689	789669.94	1322252.78	данные отсутствуют	данные отсутствуют
12690	789671.47	1322285.77	данные отсутствуют	данные отсутствуют
12691	789667.54	1322318.57	данные отсутствуют	данные отсутствуют
12692	789659.48	1322351.87	данные отсутствуют	данные отсутствуют
12693	789647.12	1322382.5	данные отсутствуют	данные отсутствуют
12694	789634.88	1322403.52	данные отсутствуют	данные отсутствуют
Государственный регистратор			ФГИС ЕГРН	
полное наименование должности			подпись	
			инициалы, фамилия	

М.П.

Раздел 4.2

Выписка из Единого государственного реестра недвижимости об объекте недвижимости
Сведения о частях земельного участка

Земельный участок				
(вид объекта недвижимости)				
Лист № ____ Раздела 4.2		Всего листов раздела 4.2 : ____		Всего разделов: ____
15.11.2021 № 99/2021/430783414				
Кадастровый номер:			02:17:000000:194(единое землепользование)	
Номер точки	Координаты, м		Описание закрепления на местности	Средняя квадратическая погрешность определения координат характерных точек границы части земельного участка, м
	X	Y		
1	2	3	4	5
12695	789619.93	1322424.71	данные отсутствуют	данные отсутствуют
12696	789597.33	1322448.81	данные отсутствуют	данные отсутствуют
12697	789571.08	1322468.85	данные отсутствуют	данные отсутствуют
12698	789551.43	1322480.51	данные отсутствуют	данные отсутствуют
12699	789520.07	1322496.05	данные отсутствуют	данные отсутствуют
12700	789496.67	1322507.91	данные отсутствуют	данные отсутствуют
12701	789473.2	1322517.98	данные отсутствуют	данные отсутствуют
12702	789428.6	1322531.11	данные отсутствуют	данные отсутствуют
12703	789402.12	1322536.75	данные отсутствуют	данные отсутствуют
12704	789372.63	1322540.63	данные отсутствуют	данные отсутствуют
12705	789374.5	1322593.48	данные отсутствуют	данные отсутствуют
12706	789372.68	1322626.46	данные отсутствуют	данные отсутствуют
12707	789366.6	1322654.89	данные отсутствуют	данные отсутствуют
12708	789360.41	1322676.14	данные отсутствуют	данные отсутствуют
12709	789348.58	1322706.99	данные отсутствуют	данные отсутствуют
12710	789336.3	1322728.86	данные отсутствуют	данные отсутствуют
12711	789325.15	1322746.1	данные отсутствуют	данные отсутствуют
Государственный регистратор			ФГИС ЕГРН	
полное наименование должности			подпись	
			инициалы, фамилия	

М.П.

Земельный участок				
(вид объекта недвижимости)				
Лист № ____ Раздела 4.2		Всего листов раздела 4.2 : ____		Всего разделов: ____
15.11.2021 № 99/2021/430783414				
Кадастровый номер:			02:17:000000:194(единое землепользование)	
Номер точки	Координаты, м		Описание закрепления на местности	Средняя квадратическая погрешность определения координат характерных точек границы части земельного участка, м
	X	Y		
1	2	3	4	5
12712	789316.74	1322783.24	данные отсутствуют	данные отсутствуют
12713	789333.67	1322811.6	данные отсутствуют	данные отсутствуют
12714	789343.84	1322835.3	данные отсутствуют	данные отсутствуют
12715	789353.78	1322866.8	данные отсутствуют	данные отсутствуют
12716	789358.4	1322899.51	данные отсутствуют	данные отсутствуют
12717	789358.53	1322924.44	данные отсутствуют	данные отсутствуют
12718	789357.59	1322950.13	данные отсутствуют	данные отсутствуют
12719	789353.61	1322982.92	данные отсутствуют	данные отсутствуют
12720	789345.18	1323012.23	данные отсутствуют	данные отсутствуют
12721	789338.14	1323031.15	данные отсутствуют	данные отсутствуют
12722	789325.4	1323058.76	данные отсутствуют	данные отсутствуют
12723	789314.21	1323076.71	данные отсутствуют	данные отсутствуют
12724	789302.1	1323094.35	данные отсутствуют	данные отсутствуют
12725	789281.2	1323119.93	данные отсутствуют	данные отсутствуют
12726	789258.22	1323140.34	данные отсутствуют	данные отсутствуют
12727	789229.51	1323161.27	данные отсутствуют	данные отсутствуют
12728	789200.27	1323176.63	данные отсутствуют	данные отсутствуют
Государственный регистратор			ФГИС ЕГРН	
полное наименование должности			подпись	
			инициалы, фамилия	

М.П.

Земельный участок				
(вид объекта недвижимости)				
Лист № ____ Раздела 4.2		Всего листов раздела 4.2 : ____		Всего разделов: ____
15.11.2021 № 99/2021/430783414				
Кадастровый номер:			02:17:000000:194(единое землепользование)	
Номер точки	Координаты, м		Описание закрепления на местности	Средняя квадратическая погрешность определения координат характерных точек границы части земельного участка, м
	X	Y		
1	2	3	4	5
12729	789172.57	1323186.06	данные отсутствуют	данные отсутствуют
12730	789144.39	1323192.69	данные отсутствуют	данные отсутствуют
12731	789111.49	1323195.64	данные отсутствуют	данные отсутствуют
12732	789081.34	1323193.55	данные отсутствуют	данные отсутствуют
12733	789056.27	1323189.9	данные отсутствуют	данные отсутствуют
12734	789019.27	1323195.51	данные отсутствуют	данные отсутствуют
12735	789010.15	1323231.77	данные отсутствуют	данные отсутствуют
12736	789024.87	1323254.64	данные отсутствуют	данные отсутствуют
12737	789040.14	1323283.3	данные отсутствуют	данные отсутствуют
12738	789053.89	1323321.79	данные отсутствуют	данные отсутствуют
12739	789061.88	1323353.84	данные отсутствуют	данные отсутствуют
12740	789065.7	1323396.58	данные отсутствуют	данные отсутствуют
12741	788790.4	1323811.36	данные отсутствуют	данные отсутствуют
12741	788790.4	1323811.36	данные отсутствуют	данные отсутствуют
12742	788811.6	1323841.42	данные отсутствуют	данные отсутствуют
12743	788810.85	1323840.78	данные отсутствуют	данные отсутствуют
12744	788793.62	1323817.8	данные отсутствуют	данные отсутствуют
Государственный регистратор			ФГИС ЕГРН	
полное наименование должности			подпись	
			инициалы, фамилия	

М.П.

Земельный участок				
(вид объекта недвижимости)				
Лист № ____ Раздела 4.2		Всего листов раздела 4.2 : ____		Всего разделов: ____
15.11.2021 № 99/2021/430783414				
Кадастровый номер:			02:17:000000:194(единое землепользование)	
Номер точки	Координаты, м		Описание закрепления на местности	Средняя квадратическая погрешность определения координат характерных точек границы части земельного участка, м
	X	Y		
1	2	3	4	5
12745	788758.72	1323554.86	данные отсутствуют	данные отсутствуют
12745	788758.72	1323554.86	данные отсутствуют	данные отсутствуют
12746	788767.4	1323765.36	данные отсутствуют	данные отсутствуют
12747	788762.8	1323756.17	данные отсутствуют	данные отсутствуют
12748	788731.46	1323692.96	данные отсутствуют	данные отсутствуют
12749	788721.01	1323666.32	данные отсутствуют	данные отсутствуют
12750	788704.36	1323632.34	данные отсутствуют	данные отсутствуют
12751	788686.47	1323610.74	данные отсутствуют	данные отсутствуют
12752	788672.68	1323601.56	данные отсутствуют	данные отсутствуют
12753	788668.05	1323599.88	данные отсутствуют	данные отсутствуют
12754	788657.8	1323595.81	данные отсутствуют	данные отсутствуют
12755	788630.12	1323596.85	данные отсутствуют	данные отсутствуют
12756	788609.45	1323609.18	данные отсутствуют	данные отсутствуют
12757	788598.83	1323618.1	данные отсутствуют	данные отсутствуют
12758	788583.41	1323637.01	данные отсутствуют	данные отсутствуют
12759	788571.09	1323654.31	данные отсутствуют	данные отсутствуют
12760	788554.38	1323691.92	данные отсутствуют	данные отсутствуют
Государственный регистратор			ФГИС ЕГРН	
полное наименование должности			подпись	
			инициалы, фамилия	

М.П.

Раздел 4.2

Выписка из Единого государственного реестра недвижимости об объекте недвижимости
Сведения о частях земельного участка

Земельный участок				
(вид объекта недвижимости)				
Лист № ____ Раздела 4.2		Всего листов раздела 4.2 : ____		Всего разделов: ____
15.11.2021 № 99/2021/430783414				
Кадастровый номер:			02:17:000000:194(единое землепользование)	
Номер точки	Координаты, м		Описание закрепления на местности	Средняя квадратическая погрешность определения координат характерных точек границы части земельного участка, м
	X	Y		
1	2	3	4	5
12761	788541.84	1323724.83	данные отсутствуют	данные отсутствуют
12762	788536.1	1323744.67	данные отсутствуют	данные отсутствуют
12763	788527.74	1323757.21	данные отсутствуют	данные отсутствуют
12764	788520.43	1323761.91	данные отсутствуют	данные отсутствуют
12765	788514.88	1323763.92	данные отсутствуют	данные отсутствуют
12766	788512.37	1323763.26	данные отсутствуют	данные отсутствуют
12767	788497.33	1323660.74	данные отсутствуют	данные отсутствуют
12768	788507.76	1323641.61	данные отсутствуют	данные отсутствуют
12769	788513.51	1323623.83	данные отсутствуют	данные отсутствуют
12770	788514	1323598.61	данные отсутствуют	данные отсутствуют
12771	788512.31	1323584.03	данные отсутствуют	данные отсутствуют
12772	788510.81	1323579.46	данные отсутствуют	данные отсутствуют
12773	788498.92	1323558.77	данные отсутствуют	данные отсутствуют
12774	788496.84	1323555.88	данные отсутствуют	данные отсутствуют
12775	788494.87	1323489.19	данные отсутствуют	данные отсутствуют
12776	788499.85	1323486.08	данные отсутствуют	данные отсутствуют
12777	788508.78	1323485.27	данные отсутствуют	данные отсутствуют
Государственный регистратор			ФГИС ЕГРН	
полное наименование должности			подпись	
			инициалы, фамилия	

М.П.

Земельный участок				
(вид объекта недвижимости)				
Лист № ____ Раздела 4.2		Всего листов раздела 4.2 : ____		Всего разделов: ____
15.11.2021 № 99/2021/430783414				
Кадастровый номер:			02:17:000000:194(единое землепользование)	
Номер точки	Координаты, м		Описание закрепления на местности	Средняя квадратическая погрешность определения координат характерных точек границы части земельного участка, м
	X	Y		
1	2	3	4	5
12778	788527.51	1323485.27	данные отсутствуют	данные отсутствуют
12779	788563.26	1323487.4	данные отсутствуют	данные отсутствуют
12780	788602.7	1323499.66	данные отсутствуют	данные отсутствуют
12781	788632.08	1323512.72	данные отсутствуют	данные отсутствуют
12782	788672.82	1323533.07	данные отсутствуют	данные отсутствуют
12783	788711.66	1323549.52	данные отсутствуют	данные отсутствуют
12784	788738.92	1323554.8	данные отсутствуют	данные отсутствуют
12785	788944.17	1323990.66	данные отсутствуют	данные отсутствуют
12785	788944.17	1323990.66	данные отсутствуют	данные отсутствуют
12786	788907.83	1324293.61	данные отсутствуют	данные отсутствуют
12787	788911.66	1324290.52	данные отсутствуют	данные отсутствуют
12788	788922.11	1324270.93	данные отсутствуют	данные отсутствуют
12789	788928.64	1324248.47	данные отсутствуют	данные отсутствуют
12790	788930.47	1324230.71	данные отсутствуют	данные отсутствуют
12791	788930.2	1324212.43	данные отсутствуют	данные отсутствуют
12792	788926.29	1324192.32	данные отсутствуют	данные отсутствуют
12793	788912.71	1324175.08	данные отсутствуют	данные отсутствуют
Государственный регистратор			ФГИС ЕГРН	
полное наименование должности			подпись	
			инициалы, фамилия	

М.П.

Земельный участок				
(вид объекта недвижимости)				
Лист № ____ Раздела 4.2		Всего листов раздела 4.2 : ____		Всего разделов: ____
15.11.2021 № 99/2021/430783414				
Кадастровый номер:			02:17:000000:194(единое землепользование)	
Номер точки	Координаты, м		Описание закрепления на местности	Средняя квадратическая погрешность определения координат характерных точек границы части земельного участка, м
	X	Y		
1	2	3	4	5
12794	788903.01	1324158.15	данные отсутствуют	данные отсутствуют
12795	788901.48	1324141.79	данные отсутствуют	данные отсутствуют
12796	788899.86	1324116.91	данные отсутствуют	данные отсутствуют
12797	788904.87	1324099.86	данные отсутствуют	данные отсутствуют
12798	788910.62	1324080.54	данные отсутствуют	данные отсутствуют
12799	788916.89	1324066.43	данные отсутствуют	данные отсутствуют
12800	788929.42	1324048.15	данные отсутствуют	данные отсутствуют
12801	788937.08	1324027.16	данные отсутствуют	данные отсутствуют
12802	788938.76	1324023.31	данные отсутствуют	данные отсутствуют
12803	788942.26	1324008.63	данные отсутствуют	данные отсутствуют
12804	788944.56	1323995.92	данные отсутствуют	данные отсутствуют
12805	788944.27	1323991	данные отсутствуют	данные отсутствуют
12806	788773.36	1324343.25	данные отсутствуют	данные отсутствуют
12806	788773.36	1324343.25	данные отсутствуют	данные отсутствуют
12807	788857.57	1324623.95	данные отсутствуют	данные отсутствуют
12808	788855.81	1324637.38	данные отсутствуют	данные отсутствуют
12809	788848.29	1324678.53	данные отсутствуют	данные отсутствуют
Государственный регистратор			ФГИС ЕГРН	
полное наименование должности			подпись	
			инициалы, фамилия	

М.П.

Земельный участок				
(вид объекта недвижимости)				
Лист № ____ Раздела 4.2		Всего листов раздела 4.2 : ____		Всего разделов: ____
15.11.2021 № 99/2021/430783414				
Кадастровый номер:			02:17:000000:194(единое землепользование)	
Номер точки	Координаты, м		Описание закрепления на местности	Средняя квадратическая погрешность определения координат характерных точек границы части земельного участка, м
	X	Y		
1	2	3	4	5
12810	788845.92	1324713.75	данные отсутствуют	данные отсутствуют
12811	788845.39	1324717.53	данные отсутствуют	данные отсутствуют
12812	788842.72	1324737.87	данные отсутствуют	данные отсутствуют
12813	788840.17	1324767.55	данные отсутствуют	данные отсутствуют
12814	788842.15	1324797.42	данные отсутствуют	данные отсутствуют
12815	788849.09	1324829.71	данные отсутствуют	данные отсутствуют
12816	788850.62	1324862.71	данные отсутствуют	данные отсутствуют
12817	788847.82	1324889.52	данные отсутствуют	данные отсутствуют
12818	788842.48	1324916.82	данные отсутствуют	данные отсутствуют
12819	788832.43	1324946.38	данные отсутствуют	данные отсутствуют
12820	788828.24	1324955.42	данные отсутствуют	данные отсутствуют
12821	788546.37	1325107.24	данные отсутствуют	данные отсутствуют
12822	788546.16	1325102.23	данные отсутствуют	данные отсутствуют
12823	788543.81	1325089.69	данные отсутствуют	данные отсутствуют
12824	788530.75	1325073.5	данные отсутствуют	данные отсутствуют
12825	788523.43	1325056.79	данные отсутствуют	данные отсутствуют
12826	788521.35	1325039.29	данные отсутствуют	данные отсутствуют
Государственный регистратор			ФГИС ЕГРН	
полное наименование должности			подпись	
			инициалы, фамилия	

М.П.

Раздел 4.2

Выписка из Единого государственного реестра недвижимости об объекте недвижимости
Сведения о частях земельного участка

Земельный участок				
(вид объекта недвижимости)				
Лист № ____ Раздела 4.2		Всего листов раздела 4.2 : ____		Всего разделов: ____
15.11.2021 № 99/2021/430783414				
Кадастровый номер:			02:17:000000:194(единое землепользование)	
Номер точки	Координаты, м		Описание закрепления на местности	Средняя квадратическая погрешность определения координат характерных точек границы части земельного участка, м
	X	Y		
1	2	3	4	5
12827	788515.6	1325024.14	данные отсутствуют	данные отсутствуют
12828	788512.73	1325002.99	данные отсутствуют	данные отсутствуют
12829	788506.72	1324986.79	данные отсутствуют	данные отсутствуют
12830	788508.15	1324982.35	данные отсутствуют	данные отсутствуют
12831	788517.56	1324974.52	данные отсутствуют	данные отсутствуют
12832	788528.79	1324965.38	данные отсутствуют	данные отсутствуют
12833	788535.58	1324966.16	данные отсутствуют	данные отсутствуют
12834	788552.03	1324973.73	данные отсутствуют	данные отсутствуют
12835	788565.61	1324970.86	данные отсутствуют	данные отсутствуют
12836	788577.63	1324957.54	данные отсутствуют	данные отсутствуют
12837	788583.37	1324936.64	данные отсутствуют	данные отсутствуют
12838	788603.48	1324914.45	данные отсутствуют	данные отсутствуют
12839	788612.46	1324897.95	данные отсутствуют	данные отсутствуют
12840	788630.12	1324882.59	данные отсутствуют	данные отсутствуют
12841	788645.53	1324874.75	данные отсутствуют	данные отсутствуют
12842	788648.67	1324867.44	данные отсутствуют	данные отсутствуют
12843	788650.75	1324855.42	данные отсутствуют	данные отсутствуют
Государственный регистратор			ФГИС ЕГРН	
полное наименование должности			подпись	
			инициалы, фамилия	

М.П.

Земельный участок				
(вид объекта недвижимости)				
Лист № ____ Раздела 4.2		Всего листов раздела 4.2 : ____		Всего разделов: ____
15.11.2021 № 99/2021/430783414				
Кадастровый номер:				02:17:000000:194(единое землепользование)
Номер точки	Координаты, м		Описание закрепления на местности	Средняя квадратическая погрешность определения координат характерных точек границы части земельного участка, м
	X	Y		
1	2	3	4	5
12844	788645.79	1324842.89	данные отсутствуют	данные отсутствуют
12845	788639.26	1324834.79	данные отсутствуют	данные отсутствуют
12846	788638.48	1324757.75	данные отсутствуют	данные отсутствуют
12847	788643	1324734.05	данные отсутствуют	данные отсутствуют
12848	788641.46	1324714.77	данные отсутствуют	данные отсутствуют
12849	788635.08	1324703.68	данные отсутствуют	данные отсутствуют
12850	788640.57	1324697.68	данные отсутствуют	данные отсутствуют
12851	788647.62	1324687.75	данные отсутствуют	данные отсутствуют
12852	788649.19	1324654.85	данные отсутствуют	данные отсутствуют
12853	788657.51	1324611.37	данные отсутствуют	данные отсутствуют
12854	788661.91	1324577.82	данные отсутствуют	данные отсутствуют
12855	788677.36	1324514.37	данные отсутствуют	данные отсутствуют
12856	788692.8	1324457.92	данные отсутствуют	данные отсутствуют
12857	788702.73	1324412.74	данные отсутствуют	данные отсутствуют
12858	788701.94	1324399.16	данные отсутствуют	данные отсутствуют
12859	788705.6	1324388.97	данные отсутствуют	данные отсутствуют
12860	788715.79	1324376.44	данные отсутствуют	данные отсутствуют
Государственный регистратор			ФГИС ЕГРН	
полное наименование должности			подпись	
			инициалы, фамилия	

М.П.

Земельный участок				
(вид объекта недвижимости)				
Лист № ____ Раздела 4.2		Всего листов раздела 4.2 : ____		Всего разделов: ____
15.11.2021 № 99/2021/430783414				
Кадастровый номер:				02:17:000000:194(единое землепользование)
Номер точки	Координаты, м		Описание закрепления на местности	Средняя квадратическая погрешность определения координат характерных точек границы части земельного участка, м
	X	Y		
1	2	3	4	5
12861	788728.84	1324365.99	данные отсутствуют	данные отсутствуют
12862	788745.56	1324353.19	данные отсутствуют	данные отсутствуют
12863	788764.48	1324345.47	данные отсутствуют	данные отсутствуют
12864	789808.83	1322044.99	данные отсутствуют	данные отсутствуют
12864	789808.83	1322044.99	данные отсутствуют	данные отсутствуют
12865	789922.4	1321952.62	данные отсутствуют	данные отсутствуют
12866	789920.42	1321957.76	данные отсутствуют	данные отсутствуют
12867	789908.41	1321982.83	данные отсутствуют	данные отсутствуют
12868	789892.74	1322004.77	данные отсутствуют	данные отсутствуют
12869	789874.99	1322022.53	данные отсутствуют	данные отсутствуют
12870	789855.66	1322034.54	данные отсутствуют	данные отсутствуют
12871	789841.03	1322044.47	данные отсутствуют	данные отсутствуют
12872	789832.15	1322048.13	данные отсутствуют	данные отсутствуют
12873	789826.94	1322049.64	данные отсутствуют	данные отсутствуют
12874	789814.65	1322048.66	данные отсутствуют	данные отсутствуют
12875	789608.61	1321980.2	данные отсутствуют	данные отсутствуют
12875	789608.61	1321980.2	данные отсутствуют	данные отсутствуют
Государственный регистратор			ФГИС ЕГРН	
полное наименование должности			подпись	
			инициалы, фамилия	

М.П.

Земельный участок				
(вид объекта недвижимости)				
Лист № ____ Раздела 4.2		Всего листов раздела 4.2 : ____		Всего разделов: ____
15.11.2021 № 99/2021/430783414				
Кадастровый номер:			02:17:000000:194(единое землепользование)	
Номер точки	Координаты, м		Описание закрепления на местности	Средняя квадратическая погрешность определения координат характерных точек границы части земельного участка, м
	X	Y		
1	2	3	4	5
12876	789576.55	1321937.27	данные отсутствуют	данные отсутствуют
12877	789579.21	1321935.56	данные отсутствуют	данные отсутствуют
12878	789598.27	1321941.82	данные отсутствуют	данные отсутствуют
12879	789607.94	1321949.14	данные отсутствуют	данные отсутствуют
12880	789611.59	1321963.5	данные отсутствуют	данные отсутствуют
12881	789608.98	1321979.17	данные отсутствуют	данные отсутствуют
12882	789549.75	1321925.55	данные отсутствуют	данные отсутствуют
12882	789549.75	1321925.55	данные отсутствуют	данные отсутствуют
12883	789544.74	1321919.42	данные отсутствуют	данные отсутствуют
12884	789545.52	1321920.93	данные отсутствуют	данные отсутствуют
12885	789435.68	1322276.62	данные отсутствуют	данные отсутствуют
12885	789435.68	1322276.62	данные отсутствуют	данные отсутствуют
12886	789365.73	1322222.31	данные отсутствуют	данные отсутствуют
12887	789379.67	1322231.98	данные отсутствуют	данные отсутствуют
12888	789391.69	1322240.34	данные отсутствуют	данные отсутствуют
12889	789405.79	1322239.3	данные отсутствуют	данные отсутствуют
12890	789418.33	1322250.6	данные отсутствуют	данные отсутствуют
Государственный регистратор			ФГИС ЕГРН	
полное наименование должности			подпись	
			инициалы, фамилия	

М.П.

Раздел 4.2

Выписка из Единого государственного реестра недвижимости об объекте недвижимости
Сведения о частях земельного участка

Земельный участок				
(вид объекта недвижимости)				
Лист № ____ Раздела 4.2		Всего листов раздела 4.2 : ____		Всего разделов: ____
15.11.2021 № 99/2021/430783414				
Кадастровый номер:			02:17:000000:194(единое землепользование)	
Номер точки	Координаты, м		Описание закрепления на местности	Средняя квадратическая погрешность определения координат характерных точек границы части земельного участка, м
	X	Y		
1	2	3	4	5
12891	789434.62	1322266.35	данные отсутствуют	данные отсутствуют
12892	789436.61	1322274.29	данные отсутствуют	данные отсутствуют
12893	789303.08	1322178.76	данные отсутствуют	данные отсутствуют
12893	789303.08	1322178.76	данные отсутствуют	данные отсутствуют
12894	789290.75	1322174.36	данные отсутствуют	данные отсутствуют
12895	789300.09	1322176.83	данные отсутствуют	данные отсутствуют
12896	789143.24	1322542.33	данные отсутствуют	данные отсутствуют
12896	789143.24	1322542.33	данные отсутствуют	данные отсутствуют
12897	789132.48	1322528.41	данные отсутствуют	данные отсутствуют
12898	789142.83	1322541	данные отсутствуют	данные отсутствуют
12899	789130.35	1322947.76	данные отсутствуют	данные отсутствуют
12899	789130.35	1322947.76	данные отсутствуют	данные отсутствуют
12900	789121.72	1322909.95	данные отсутствуют	данные отсутствуют
12901	789127.84	1322914.42	данные отсутствуют	данные отсутствуют
12902	789133.74	1322920.32	данные отсутствуют	данные отсутствуют
12903	789134.79	1322924.81	данные отсутствуют	данные отсутствуют
12904	789133.91	1322939.02	данные отсутствуют	данные отсутствуют
Государственный регистратор			ФГИС ЕГРН	
полное наименование должности			подпись	
			инициалы, фамилия	

М.П.

Земельный участок				
(вид объекта недвижимости)				
Лист № ____ Раздела 4.2		Всего листов раздела 4.2 : ____		Всего разделов: ____
15.11.2021 № 99/2021/430783414				
Кадастровый номер:			02:17:000000:194(единое землепользование)	
Номер точки	Координаты, м		Описание закрепления на местности	Средняя квадратическая погрешность определения координат характерных точек границы части земельного участка, м
	X	Y		
1	2	3	4	5
12905	788832.05	1323368.62	данные отсутствуют	данные отсутствуют
12905	788832.05	1323368.62	данные отсутствуют	данные отсутствуют
12906	788817.53	1323351.36	данные отсутствуют	данные отсутствуют
12907	788826.36	1323359.35	данные отсутствуют	данные отсутствуют
12908	788803.31	1323335.6	данные отсутствуют	данные отсутствуют
12908	788803.31	1323335.6	данные отсутствуют	данные отсутствуют
12909	788777.35	1323315.64	данные отсутствуют	данные отсутствуют
12910	788781.49	1323316.53	данные отсутствуют	данные отсутствуют
12911	788792.62	1323321.48	данные отсутствуют	данные отсутствуют
12912	788660.15	1324061.25	данные отсутствуют	данные отсутствуют
12912	788660.15	1324061.25	данные отсутствуют	данные отсутствуют
12913	788753.43	1324066.16	данные отсутствуют	данные отсутствуют
12914	788739.42	1324067.74	данные отсутствуют	данные отсутствуют
12915	788696.79	1324067.88	данные отсутствуют	данные отсутствуют
12916	788684.12	1324065.77	данные отсутствуют	данные отсутствуют
12917	788599.25	1323658.46	данные отсутствуют	данные отсутствуют
12917	788599.25	1323658.46	данные отсутствуют	данные отсутствуют
Государственный регистратор			ФГИС ЕГРН	
полное наименование должности			подпись	
			инициалы, фамилия	

М.П.

Земельный участок				
(вид объекта недвижимости)				
Лист № ____ Раздела 4.2		Всего листов раздела 4.2 : ____		Всего разделов: ____
15.11.2021 № 99/2021/430783414				
Кадастровый номер:			02:17:000000:194(единое землепользование)	
Номер точки	Координаты, м		Описание закрепления на местности	Средняя квадратическая погрешность определения координат характерных точек границы части земельного участка, м
	X	Y		
1	2	3	4	5
12918	788560.88	1323765.58	данные отсутствуют	данные отсутствуют
12919	788570.05	1323744.67	данные отсутствуют	данные отсутствуют
12920	788581.12	1323700.19	данные отсутствуют	данные отсутствуют
12921	788593.72	1323668.96	данные отсутствуют	данные отсутствуют
12922	788636.7	1323623.3	данные отсутствуют	данные отсутствуют
12922	788636.7	1323623.3	данные отсутствуют	данные отсутствуют
12923	788626.84	1323627.26	данные отсутствуют	данные отсутствуют
12924	788635.39	1323623.46	данные отсутствуют	данные отсутствуют
12925	788569.08	1323985.9	данные отсутствуют	данные отсутствуют
12925	788569.08	1323985.9	данные отсутствуют	данные отсутствуют
12926	788649.35	1324056.69	данные отсутствуют	данные отсутствуют
12927	788621.93	1324040.58	данные отсутствуют	данные отсутствуют
12928	788597.02	1324019.46	данные отсутствуют	данные отсутствуют
12929	788570.87	1323988.96	данные отсутствуют	данные отсутствуют
12930	788494.8	1323850.19	данные отсутствуют	данные отсутствуют
12930	788494.8	1323850.19	данные отсутствуют	данные отсутствуют
12931	788557.59	1323966.27	данные отсутствуют	данные отсутствуют
Государственный регистратор			ФГИС ЕГРН	
полное наименование должности			подпись	
			инициалы, фамилия	

М.П.

Земельный участок				
(вид объекта недвижимости)				
Лист № ____ Раздела 4.2		Всего листов раздела 4.2 : ____		Всего разделов: ____
15.11.2021 № 99/2021/430783414				
Кадастровый номер:			02:17:000000:194(единое землепользование)	
Номер точки	Координаты, м		Описание закрепления на местности	Средняя квадратическая погрешность определения координат характерных точек границы части земельного участка, м
	X	Y		
1	2	3	4	5
12932	788530.95	1323920.76	данные отсутствуют	данные отсутствуют
12933	788504.52	1323867.36	данные отсутствуют	данные отсутствуют
12934	788440.65	1325049.58	данные отсутствуют	данные отсутствуют
12934	788440.65	1325049.58	данные отсутствуют	данные отсутствуют
12935	788355.08	1325072.93	данные отсутствуют	данные отсутствуют
12936	788361.25	1325063.31	данные отсутствуют	данные отсутствуют
12937	788373	1325049.21	данные отсутствуют	данные отсутствуют
12938	788381.1	1325043.47	данные отсутствуют	данные отсутствуют
12939	788393.11	1325036.68	данные отсутствуют	данные отсутствуют
12940	788404.6	1325033.8	данные отсутствуют	данные отсутствуют
12941	788413.48	1325034.32	данные отсутствуют	данные отсутствуют
12942	788430.2	1325041.9	данные отсутствуют	данные отсутствуют
12943	788330.53	1323685.73	данные отсутствуют	данные отсутствуют
12943	788330.53	1323685.73	данные отсутствуют	данные отсутствуют
12944	788420.28	1323749.18	данные отсутствуют	данные отсутствуют
12945	788401.77	1323736.46	данные отсутствуют	данные отсутствуют
12946	788367.23	1323722.75	данные отсутствуют	данные отсутствуют
Государственный регистратор			ФГИС ЕГРН	
полное наименование должности			подпись	
			инициалы, фамилия	

М.П.

Раздел 4.2

Выписка из Единого государственного реестра недвижимости об объекте недвижимости
Сведения о частях земельного участка

Земельный участок				
(вид объекта недвижимости)				
Лист № ____ Раздела 4.2		Всего листов раздела 4.2 : ____		Всего разделов: ____
15.11.2021 № 99/2021/430783414				
Кадастровый номер:			02:17:000000:194(единое землепользование)	
Номер точки	Координаты, м		Описание закрепления на местности	Средняя квадратическая погрешность определения координат характерных точек границы части земельного участка, м
	X	Y		
1	2	3	4	5
12947	788347.36	1323708.64	данные отсутствуют	данные отсутствуют
12948	788337.58	1323696.79	данные отсутствуют	данные отсутствуют
12949	788303.7	1323163.56	данные отсутствуют	данные отсутствуют
12949	788303.7	1323163.56	данные отсутствуют	данные отсутствуют
12950	788344.21	1323142.01	данные отсутствуют	данные отсутствуют
12951	788339.89	1323145.93	данные отсутствуют	данные отсутствуют
12952	788323.2	1323157.41	данные отсутствуют	данные отсутствуют
12953	788278.51	1322853.15	данные отсутствуют	данные отсутствуют
12953	788278.51	1322853.15	данные отсутствуют	данные отсутствуют
12954	788286.12	1322853.23	данные отсутствуют	данные отсутствуют
12955	787941.89	1323440.55	данные отсутствуют	данные отсутствуют
12955	787941.89	1323440.55	данные отсутствуют	данные отсутствуют
12956	787970.79	1323382.84	данные отсутствуют	данные отсутствуют
12957	787951.35	1323414.22	данные отсутствуют	данные отсутствуют
12958	787942.25	1323502.08	данные отсутствуют	данные отсутствуют
12958	787942.25	1323502.08	данные отсутствуют	данные отсутствуют
12959	787941.89	1323500.08	данные отсутствуют	данные отсутствуют
Государственный регистратор			ФГИС ЕГРН	
полное наименование должности			подпись	
			инициалы, фамилия	

М.П.

Земельный участок				
(вид объекта недвижимости)				
Лист № ____ Раздела 4.2		Всего листов раздела 4.2 : ____		Всего разделов: ____
15.11.2021 № 99/2021/430783414				
Кадастровый номер:			02:17:000000:194(единое землепользование)	
Номер точки	Координаты, м		Описание закрепления на местности	Средняя квадратическая погрешность определения координат характерных точек границы части земельного участка, м
	X	Y		
1	2	3	4	5
12960	787855.09	1323817.91	данные отсутствуют	данные отсутствуют
12960	787855.09	1323817.91	данные отсутствуют	данные отсутствуют
12961	787952.24	1323782.29	данные отсутствуют	данные отсутствуют
12962	787949.67	1323786.72	данные отсутствуют	данные отсутствуют
12963	787917.46	1323815.11	данные отсутствуют	данные отсутствуют
12964	787900.17	1323824.27	данные отсутствуют	данные отсутствуют
12965	787881.46	1323827.22	данные отсутствуют	данные отсутствуют
12966	787860.55	1323821.75	данные отсутствуют	данные отсутствуют
12967	788260.82	1323613.67	данные отсутствуют	данные отсутствуют
12967	788260.82	1323613.67	данные отсутствуют	данные отсутствуют
12968	788275.26	1323638.42	данные отсутствуют	данные отсутствуют
12969	788269.35	1323635.52	данные отсутствуют	данные отсутствуют
12970	788264.41	1323627	данные отсутствуют	данные отсутствуют
12971	788224.15	1322868.59	данные отсутствуют	данные отсутствуют
12971	788224.15	1322868.59	данные отсутствуют	данные отсутствуют
12972	788272.61	1322853.81	данные отсутствуют	данные отсутствуют
12973	788230.69	1322865.36	данные отсутствуют	данные отсутствуют
Государственный регистратор			ФГИС ЕГРН	
полное наименование должности			подпись	
			инициалы, фамилия	

М.П.

Земельный участок				
(вид объекта недвижимости)				
Лист № ____ Раздела 4.2		Всего листов раздела 4.2 : ____		Всего разделов: ____
15.11.2021 № 99/2021/430783414				
Кадастровый номер:			02:17:000000:194(единое землепользование)	
Номер точки	Координаты, м		Описание закрепления на местности	Средняя квадратическая погрешность определения координат характерных точек границы части земельного участка, м
	X	Y		
1	2	3	4	5
12974	788136.03	1322981.54	данные отсутствуют	данные отсутствуют
12974	788136.03	1322981.54	данные отсутствуют	данные отсутствуют
12975	788133.29	1322960.45	данные отсутствуют	данные отсутствуют
12976	788133.19	1322961.07	данные отсутствуют	данные отсутствуют
12977	788006.18	1323347.45	данные отсутствуют	данные отсутствуют
12977	788006.18	1323347.45	данные отсутствуют	данные отсутствуют
12978	788131.62	1323258.41	данные отсутствуют	данные отсутствуют
12979	788121.92	1323269.69	данные отсутствуют	данные отсутствуют
12980	788093.88	1323302.67	данные отсутствуют	данные отсутствуют
12981	788077.85	1323314.04	данные отсутствуют	данные отсутствуют
12982	788036.56	1323331.36	данные отсутствуют	данные отсутствуют
12983	787973.39	1323763.8	данные отсутствуют	данные отсутствуют
12983	787973.39	1323763.8	данные отсутствуют	данные отсутствуют
12984	788011.93	1323674.95	данные отсутствуют	данные отсутствуют
12985	788029.22	1323696.68	данные отсутствуют	данные отсутствуют
12986	788033.74	1323709.16	данные отсутствуют	данные отсутствуют
12987	788032.7	1323721.95	данные отсутствуют	данные отсутствуют
Государственный регистратор			ФГИС ЕГРН	
полное наименование должности			подпись	
			инициалы, фамилия	

М.П.

Земельный участок				
(вид объекта недвижимости)				
Лист № ____ Раздела 4.2		Всего листов раздела 4.2 : ____		Всего разделов: ____
15.11.2021 № 99/2021/430783414				
Кадастровый номер:			02:17:000000:194(единое землепользование)	
Номер точки	Координаты, м		Описание закрепления на местности	Средняя квадратическая погрешность определения координат характерных точек границы части земельного участка, м
	X	Y		
1	2	3	4	5
12988	788027.74	1323735.53	данные отсутствуют	данные отсутствуют
12989	788018.86	1323746.5	данные отсутствуют	данные отсутствуют
12990	788004.23	1323754.6	данные отсутствуют	данные отсутствуют
12991	787989.06	1323759.42	данные отсутствуют	данные отсутствуют
12992	787980.02	1324348.36	данные отсутствуют	данные отсутствуют
12992	787980.02	1324348.36	данные отсутствуют	данные отсутствуют
12993	787982.42	1324281.81	данные отсутствуют	данные отсутствуют
12994	787983.31	1324282.33	данные отсутствуют	данные отсутствуют
12995	788001.62	1324300.64	данные отсутствуют	данные отсутствуют
12996	788017.2	1324328.68	данные отсутствуют	данные отсутствуют
12997	788018.17	1324343.83	данные отсутствуют	данные отсутствуют
12998	788017.03	1324349.8	данные отсутствуют	данные отсутствуют
12999	788009.19	1324354.24	данные отсутствуют	данные отсутствуют
13000	787999.27	1324357.11	данные отсутствуют	данные отсутствуют
13001	787991.96	1324357.11	данные отсутствуют	данные отсутствуют
13002	787981.25	1324349.02	данные отсутствуют	данные отсутствуют
13003	788101.01	1324869.05	данные отсутствуют	данные отсутствуют
Государственный регистратор			ФГИС ЕГРН	
полное наименование должности			подпись	
			инициалы, фамилия	

М.П.

Раздел 4.2

Выписка из Единого государственного реестра недвижимости об объекте недвижимости
Сведения о частях земельного участка

Земельный участок				
(вид объекта недвижимости)				
Лист № ____ Раздела 4.2		Всего листов раздела 4.2 : ____		Всего разделов: ____
15.11.2021 № 99/2021/430783414				
Кадастровый номер:			02:17:000000:194(единое землепользование)	
Номер точки	Координаты, м		Описание закрепления на местности	Средняя квадратическая погрешность определения координат характерных точек границы части земельного участка, м
	X	Y		
1	2	3	4	5
13003	788101.01	1324869.05	данные отсутствуют	данные отсутствуют
13004	787905.72	1324338	данные отсутствуют	данные отсутствуют
13005	787897.42	1324348.5	данные отсутствуют	данные отсутствуют
13006	787891.93	1324366.52	данные отсутствуют	данные отсутствуют
13007	787897.94	1324381.4	данные отсутствуют	данные отсутствуют
13008	787906.3	1324396.03	данные отсутствуют	данные отсутствуют
13009	787915.44	1324413.27	данные отсутствуют	данные отсутствуют
13010	787945.14	1324449.62	данные отсутствуют	данные отсутствуют
13011	787963.38	1324484.44	данные отсутствуют	данные отсутствуют
13012	787978.83	1324519.76	данные отсутствуют	данные отсутствуют
13013	787992.14	1324561.9	данные отсутствуют	данные отсутствуют
13014	787999.19	1324587.39	данные отсутствуют	данные отсутствуют
13015	788000.82	1324617.92	данные отсутствуют	данные отсутствуют
13016	788001.39	1324643.27	данные отсутствуют	данные отсутствуют
13017	788003.45	1324672.87	данные отсутствуют	данные отсутствуют
13018	788016.41	1324699.19	данные отсутствуют	данные отсутствуют
13019	788030.91	1324741.01	данные отсутствуют	данные отсутствуют
Государственный регистратор			ФГИС ЕГРН	
полное наименование должности			подпись	
			инициалы, фамилия	

М.П.

Земельный участок				
(вид объекта недвижимости)				
Лист № ____ Раздела 4.2		Всего листов раздела 4.2 : ____		Всего разделов: ____
15.11.2021 № 99/2021/430783414				
Кадастровый номер:			02:17:000000:194(единое землепользование)	
Номер точки	Координаты, м		Описание закрепления на местности	Средняя квадратическая погрешность определения координат характерных точек границы части земельного участка, м
	X	Y		
1	2	3	4	5
13020	788042.03	1324774.61	данные отсутствуют	данные отсутствуют
13021	788062.05	1324811.72	данные отсутствуют	данные отсутствуют
13022	788087.23	1324848.09	данные отсутствуют	данные отсутствуют
13023	787718.96	1323373.4	данные отсутствуют	данные отсутствуют
13023	787718.96	1323373.4	данные отсутствуют	данные отсутствуют
13024	787741.67	1323370.86	данные отсутствуют	данные отсутствуют
13025	787730.62	1323372.11	данные отсутствуют	данные отсутствуют
13026	787718.89	1323639.03	данные отсутствуют	данные отсутствуют
13026	787718.89	1323639.03	данные отсутствуют	данные отсутствуют
13027	787693.05	1323547.18	данные отсутствуют	данные отсутствуют
13028	787703.97	1323567.29	данные отсутствуют	данные отсутствуют
13029	787721.77	1323581.85	данные отсутствуют	данные отсутствуют
13030	787730	1323593.28	данные отсутствуют	данные отсутствуют
13031	787730	1323601.54	данные отсутствуют	данные отсутствуют
13032	787729.5	1323614.13	данные отсутствуют	данные отсутствуют
13033	787667.04	1323942.53	данные отсутствуют	данные отсутствуют
13033	787667.04	1323942.53	данные отсутствуют	данные отсутствуют
Государственный регистратор			ФГИС ЕГРН	
полное наименование должности			подпись	
			инициалы, фамилия	

М.П.

Земельный участок				
(вид объекта недвижимости)				
Лист № ____ Раздела 4.2		Всего листов раздела 4.2 : ____		Всего разделов: ____
15.11.2021 № 99/2021/430783414				
Кадастровый номер:			02:17:000000:194(единое землепользование)	
Номер точки	Координаты, м		Описание закрепления на местности	Средняя квадратическая погрешность определения координат характерных точек границы части земельного участка, м
	X	Y		
1	2	3	4	5
13034	787618.84	1323835.6	данные отсутствуют	данные отсутствуют
13035	787632.02	1323854.63	данные отсутствуют	данные отсутствуют
13036	787651.04	1323881.82	данные отсутствуют	данные отсутствуют
13037	787657.36	1323901.29	данные отсутствуют	данные отсутствуют
13038	787479.28	1323671.98	данные отсутствуют	данные отсутствуют
13038	787479.28	1323671.98	данные отсутствуют	данные отсутствуют
13039	787640.45	1323694.72	данные отсутствуют	данные отсутствуют
13040	787622.88	1323700.93	данные отсутствуют	данные отсутствуют
13041	787600.18	1323706.32	данные отсутствуют	данные отсутствуют
13042	787564.39	1323709.58	данные отсутствуют	данные отсутствуют
13043	787537.41	1323706.4	данные отсутствуют	данные отсутствуют
13044	787521.47	1323700.24	данные отсутствуют	данные отсутствуют
13045	787505.93	1323690.59	данные отсутствуют	данные отсутствуют
13046	787173.2	1323614.52	данные отсутствуют	данные отсутствуют
13046	787173.2	1323614.52	данные отсутствуют	данные отсутствуют
13047	787184.14	1323606.84	данные отсутствуют	данные отсутствуют
13048	787160.8	1323689.61	данные отсутствуют	данные отсутствуют
Государственный регистратор			ФГИС ЕГРН	
полное наименование должности			подпись	
			инициалы, фамилия	

М.П.

Земельный участок				
(вид объекта недвижимости)				
Лист № ____ Раздела 4.2		Всего листов раздела 4.2 : ____		Всего разделов: ____
15.11.2021 № 99/2021/430783414				
Кадастровый номер:			02:17:000000:194(единое землепользование)	
Номер точки	Координаты, м		Описание закрепления на местности	Средняя квадратическая погрешность определения координат характерных точек границы части земельного участка, м
	X	Y		
1	2	3	4	5
13048	787160.8	1323689.61	данные отсутствуют	данные отсутствуют
13049	787156.52	1323679.37	данные отсутствуют	данные отсутствуют
13050	787888.99	1324240.48	данные отсутствуют	данные отсутствуют
13050	787888.99	1324240.48	данные отсутствуют	данные отсутствуют
13051	787770.37	1324177.69	данные отсутствуют	данные отсутствуют
13052	787760.42	1324155.51	данные отсутствуют	данные отсутствуют
13053	787742.21	1324090.42	данные отсутствуют	данные отсутствуют
13054	787728.01	1324060.34	данные отсутствуют	данные отсутствуют
13055	787704.15	1324016.5	данные отсутствуют	данные отсутствуют
13056	787695.45	1323992.57	данные отсутствуют	данные отсутствуют
13057	787681.54	1323943.07	данные отсутствуют	данные отсутствуют
13058	787670.77	1323897.25	данные отсутствуют	данные отсутствуют
13059	787663.11	1323874.65	данные отсутствуют	данные отсутствуют
13060	787643.49	1323846.62	данные отсутствуют	данные отсутствуют
13061	787621.86	1323815.94	данные отсутствуют	данные отсутствуют
13062	787601.82	1323800.7	данные отсутствуют	данные отсутствуют
13063	787237.62	1323756.58	данные отсутствуют	данные отсутствуют
Государственный регистратор			ФГИС ЕГРН	
полное наименование должности			подпись	
			инициалы, фамилия	

М.П.

Раздел 4.2

Выписка из Единого государственного реестра недвижимости об объекте недвижимости
Сведения о частях земельного участка

Земельный участок				
(вид объекта недвижимости)				
Лист № ____ Раздела 4.2		Всего листов раздела 4.2 : ____		Всего разделов: ____
15.11.2021 № 99/2021/430783414				
Кадастровый номер:			02:17:000000:194(единое землепользование)	
Номер точки	Координаты, м		Описание закрепления на местности	Средняя квадратическая погрешность определения координат характерных точек границы части земельного участка, м
	X	Y		
1	2	3	4	5
13064	787228.52	1323749.43	данные отсутствуют	данные отсутствуют
13065	787193.49	1323716.59	данные отсутствуют	данные отсутствуют
13066	787175.24	1323688.14	данные отсутствуют	данные отсутствуют
13067	787167.71	1323667.11	данные отсутствуют	данные отсутствуют
13068	787167.97	1323649.87	данные отсутствуют	данные отсутствуют
13069	787174.5	1323636.29	данные отсутствуют	данные отсутствуют
13070	787183.38	1323627.93	данные отсутствуют	данные отсутствуют
13071	787194.61	1323620.88	данные отсутствуют	данные отсутствуют
13072	787209.49	1323618.01	данные отсутствуют	данные отсутствуют
13073	787226.08	1323614.82	данные отсутствуют	данные отсутствуют
13074	787262.56	1323620.9	данные отсутствуют	данные отсутствуют
13075	787298.76	1323627.59	данные отсутствуют	данные отсутствуют
13076	787355.17	1323641	данные отсутствуют	данные отсутствуют
13077	787398.74	1323652.16	данные отсутствуют	данные отсутствуют
13078	787432.72	1323662.03	данные отсутствуют	данные отсутствуют
13079	787464.78	1323678.87	данные отсутствуют	данные отсутствуют
13080	787498.38	1323702.38	данные отсутствуют	данные отсутствуют
Государственный регистратор			ФГИС ЕГРН	
полное наименование должности			подпись	
			инициалы, фамилия	

М.П.

Земельный участок				
(вид объекта недвижимости)				
Лист № ____ Раздела 4.2		Всего листов раздела 4.2 : ____		Всего разделов: ____
15.11.2021 № 99/2021/430783414				
Кадастровый номер:			02:17:000000:194(единое землепользование)	
Номер точки	Координаты, м		Описание закрепления на местности	Средняя квадратическая погрешность определения координат характерных точек границы части земельного участка, м
	X	Y		
1	2	3	4	5
13081	787515.81	1323713.06	данные отсутствуют	данные отсутствуют
13082	787534.89	1323720.2	данные отсутствуют	данные отсутствуют
13083	787564.93	1323723.59	данные отсутствуют	данные отсутствуют
13084	787602.93	1323720.06	данные отсутствуют	данные отсутствуют
13085	787627.19	1323714.25	данные отсутствуют	данные отсутствуют
13086	787646.92	1323707.24	данные отсутствуют	данные отсутствуют
13087	787681.06	1323690.92	данные отсутствуют	данные отсутствуют
13088	787707.18	1323672.23	данные отсутствуют	данные отсутствуют
13089	787729.98	1323648.71	данные отсутствуют	данные отсутствуют
13090	787743.84	1323620.88	данные отсутствуют	данные отсутствуют
13091	787746.72	1323605.21	данные отсутствуют	данные отсутствуют
13092	787746.46	1323593.19	данные отсутствуют	данные отсутствуют
13093	787743.58	1323584.58	данные отсутствуют	данные отсутствуют
13094	787731.34	1323571.59	данные отсутствуют	данные отсутствуют
13095	787713.94	1323557.36	данные отсутствуют	данные отсутствуют
13096	787700.8	1323532.13	данные отсутствуют	данные отсутствуют
13097	787691.61	1323506.7	данные отсутствуют	данные отсутствуют
Государственный регистратор			ФГИС ЕГРН	
полное наименование должности			подпись	
			инициалы, фамилия	

М.П.

Земельный участок				
(вид объекта недвижимости)				
Лист № ____ Раздела 4.2		Всего листов раздела 4.2 : ____		Всего разделов: ____
15.11.2021 № 99/2021/430783414				
Кадастровый номер:			02:17:000000:194(единое землепользование)	
Номер точки	Координаты, м		Описание закрепления на местности	Средняя квадратическая погрешность определения координат характерных точек границы части земельного участка, м
	X	Y		
1	2	3	4	5
13098	787683.37	1323466.04	данные отсутствуют	данные отсутствуют
13099	787679.84	1323432.47	данные отсутствуют	данные отсутствуют
13100	787686.08	1323395.05	данные отсутствуют	данные отсутствуют
13101	787692.46	1323391.29	данные отсутствуют	данные отсутствуют
13102	787701.65	1323389.36	данные отсутствуют	данные отсутствуют
13103	787732.18	1323386.03	данные отсутствуют	данные отсутствуют
13104	787758.47	1323382.84	данные отсутствуют	данные отсутствуют
13105	787772.9	1323377.55	данные отсутствуют	данные отсутствуют
13106	787882.48	1323421.8	данные отсутствуют	данные отсутствуют
13107	787884.13	1323423.83	данные отсутствуют	данные отсутствуют
13108	787899.08	1323463.72	данные отсутствуют	данные отсутствуют
13109	787899.01	1323466.06	данные отсутствуют	данные отсутствуют
13110	787885.65	1323523.95	данные отсутствуют	данные отсутствуют
13111	787882.39	1323535.97	данные отсутствуют	данные отсутствуют
13112	787826.55	1323727.09	данные отсутствуют	данные отсутствуют
13113	787818.04	1323747.1	данные отсутствуют	данные отсутствуют
13114	787816.73	1323782.25	данные отсутствуют	данные отсутствуют
Государственный регистратор			ФГИС ЕГРН	
полное наименование должности			подпись	
			инициалы, фамилия	

М.П.

Земельный участок				
(вид объекта недвижимости)				
Лист № ____ Раздела 4.2		Всего листов раздела 4.2 : ____		Всего разделов: ____
15.11.2021 № 99/2021/430783414				
Кадастровый номер:			02:17:000000:194(единое землепользование)	
Номер точки	Координаты, м		Описание закрепления на местности	Средняя квадратическая погрешность определения координат характерных точек границы части земельного участка, м
	X	Y		
1	2	3	4	5
13115	787822.46	1323803.7	данные отсутствуют	данные отсутствуют
13116	787835.78	1323824.59	данные отсутствуют	данные отсутствуют
13117	787855.63	1323839.22	данные отсутствуют	данные отсутствуют
13118	787881.22	1323843.66	данные отсутствуют	данные отсутствуют
13119	787905.69	1323837.19	данные отсутствуют	данные отсутствуют
13120	787926.1	1323826.16	данные отсутствуют	данные отсутствуют
13121	787959.65	1323796.54	данные отсутствуют	данные отсутствуют
13122	787975.92	1323779.24	данные отсутствуют	данные отсутствуют
13123	787994.13	1323772.47	данные отсутствуют	данные отсутствуют
13124	788014.06	1323764.42	данные отсутствуют	данные отсутствуют
13125	788027.69	1323754.86	данные отсутствуют	данные отсутствуют
13126	788042.55	1323740.71	данные отсутствуют	данные отсутствуют
13127	788052.02	1323726.13	данные отсутствуют	данные отсутствуют
13128	788051.5	1323708.37	данные отсутствуют	данные отсутствуют
13129	788044.19	1323688.52	данные отсутствуют	данные отсутствуют
13130	788021.5	1323664.49	данные отсутствуют	данные отсутствуют
13131	788015.16	1323653.14	данные отсутствуют	данные отсутствуют
Государственный регистратор			ФГИС ЕГРН	
полное наименование должности			подпись	
			инициалы, фамилия	

М.П.

Раздел 4.2

Выписка из Единого государственного реестра недвижимости об объекте недвижимости
Сведения о частях земельного участка

Земельный участок				
(вид объекта недвижимости)				
Лист № ____ Раздела 4.2		Всего листов раздела 4.2 : ____		Всего разделов: ____
15.11.2021 № 99/2021/430783414				
Кадастровый номер:			02:17:000000:194(единое землепользование)	
Номер точки	Координаты, м		Описание закрепления на местности	Средняя квадратическая погрешность определения координат характерных точек границы части земельного участка, м
	X	Y		
1	2	3	4	5
13132	787998.2	1323613.98	данные отсутствуют	данные отсутствуют
13133	787995.62	1323607.62	данные отсутствуют	данные отсутствуют
13134	787970.65	1323555.46	данные отсутствуют	данные отсутствуют
13135	787958.02	1323510.95	данные отсутствуют	данные отсутствуют
13136	787950.92	1323471.08	данные отсутствуют	данные отсутствуют
13137	787951.42	1323454.44	данные отсутствуют	данные отсутствуют
13138	787964.24	1323419.74	данные отсутствуют	данные отсутствуют
13139	787983.07	1323389.6	данные отсутствуют	данные отсутствуют
13140	788012.59	1323359.54	данные отсутствуют	данные отсутствуют
13141	788042.75	1323343.93	данные отсутствуют	данные отсутствуют
13142	788085.32	1323325.91	данные отсутствуют	данные отсутствуют
13143	788103.98	1323312.4	данные отсутствуют	данные отсутствуют
13144	788132.57	1323278.77	данные отсутствуют	данные отсутствуют
13145	788152.72	1323255.36	данные отсутствуют	данные отсутствуют
13146	788188.22	1323230.78	данные отсутствуют	данные отсутствуют
13147	788227.51	1323207.54	данные отсутствуют	данные отсутствуют
13148	788256	1323194.39	данные отсутствуют	данные отсутствуют
Государственный регистратор			ФГИС ЕГРН	
полное наименование должности			подпись	
			инициалы, фамилия	

М.П.

Земельный участок				
(вид объекта недвижимости)				
Лист № ____ Раздела 4.2		Всего листов раздела 4.2 : ____		Всего разделов: ____
15.11.2021 № 99/2021/430783414				
Кадастровый номер:			02:17:000000:194(единое землепользование)	
Номер точки	Координаты, м		Описание закрепления на местности	Средняя квадратическая погрешность определения координат характерных точек границы части земельного участка, м
	X	Y		
1	2	3	4	5
13149	788307.16	1323177.15	данные отсутствуют	данные отсутствуют
13150	788330.27	1323169.54	данные отсутствуют	данные отсутствуют
13151	788348.94	1323156.62	данные отсутствуют	данные отсутствуют
13152	788368.39	1323138.39	данные отсутствуют	данные отсутствуют
13153	788373.7	1323127.26	данные отсутствуют	данные отсутствуют
13154	788374.36	1323125.88	данные отсутствуют	данные отсутствуют
13155	788377.03	1323120.29	данные отсутствуют	данные отсутствуют
13156	788377.33	1323103	данные отсутствуют	данные отсутствуют
13157	788371.52	1323085.83	данные отсутствуют	данные отсутствуют
13158	788355.56	1323071.05	данные отсутствуют	данные отсутствуют
13159	788322.27	1323056.02	данные отсутствуют	данные отсутствуют
13160	788269.14	1323043.72	данные отсутствуют	данные отсутствуют
13161	788192.72	1323022.68	данные отсутствуют	данные отсутствуют
13162	788175.24	1323012.91	данные отсутствуют	данные отсутствуют
13163	788158.29	1322995.95	данные отсутствуют	данные отсутствуют
13164	788149.19	1322976.77	данные отсутствуют	данные отсутствуют
13165	788148.92	1322961.69	данные отсутствуют	данные отсутствуют
Государственный регистратор			ФГИС ЕГРН	
полное наименование должности			подпись	
			инициалы, фамилия	

М.П.

Раздел 4.2

Выписка из Единого государственного реестра недвижимости об объекте недвижимости
Сведения о частях земельного участка

Земельный участок				
(вид объекта недвижимости)				
Лист № ____ Раздела 4.2		Всего листов раздела 4.2 : ____		Всего разделов: ____
15.11.2021 № 99/2021/430783414				
Кадастровый номер:			02:17:000000:194(единое землепользование)	
Номер точки	Координаты, м		Описание закрепления на местности	Средняя квадратическая погрешность определения координат характерных точек границы части земельного участка, м
	X	Y		
1	2	3	4	5
13166	788152.06	1322948.63	данные отсутствуют	данные отсутствуют
13167	788162.76	1322929.31	данные отсутствуют	данные отсутствуют
13168	788181.13	1322909.54	данные отсутствуют	данные отсутствуют
13169	788204.22	1322893.97	данные отсутствуют	данные отсутствуют
13170	788236.27	1322878.22	данные отсутствуют	данные отсутствуют
13171	788277.82	1322866.89	данные отсутствуют	данные отсутствуют
13172	788306.19	1322867.41	данные отсутствуют	данные отсутствуют
13173	788317.45	1322870.63	данные отсутствуют	данные отсутствуют
13174	788375.94	1322966.39	данные отсутствуют	данные отсутствуют
13175	788376.88	1322971.51	данные отсутствуют	данные отсутствуют
13176	788388.46	1323004.6	данные отсутствуют	данные отсутствуют
13177	788394.73	1323041.3	данные отсутствуют	данные отсутствуют
13178	788401.51	1323063.9	данные отсутствуют	данные отсутствуют
13179	788413.81	1323101.34	данные отсутствуют	данные отсутствуют
13180	788420.01	1323133.28	данные отсутствуют	данные отсутствуют
13181	788420.58	1323136.96	данные отсутствуют	данные отсутствуют
13182	788371.42	1323259.23	данные отсутствуют	данные отсутствуют
Государственный регистратор			ФГИС ЕГРН	
полное наименование должности			подпись	
			инициалы, фамилия	

М.П.

Земельный участок				
(вид объекта недвижимости)				
Лист № ____ Раздела 4.2		Всего листов раздела 4.2 : ____		Всего разделов: ____
15.11.2021 № 99/2021/430783414				
Кадастровый номер:			02:17:000000:194(единое землепользование)	
Номер точки	Координаты, м		Описание закрепления на местности	Средняя квадратическая погрешность определения координат характерных точек границы части земельного участка, м
	X	Y		
1	2	3	4	5
13183	788367.01	1323264.56	данные отсутствуют	данные отсутствуют
13184	788344.99	1323288.53	данные отсутствуют	данные отсутствуют
13185	788335.07	1323304.94	данные отсутствуют	данные отсутствуют
13186	788321.13	1323335.58	данные отсутствуют	данные отсутствуют
13187	788315.41	1323362.88	данные отсутствуют	данные отсутствуют
13188	788286.26	1323435.16	данные отсутствуют	данные отсутствуют
13189	788275.58	1323455.3	данные отсутствуют	данные отсутствуют
13190	788256.26	1323507.79	данные отсутствуют	данные отсутствуют
13191	788245.81	1323545.14	данные отсутствуют	данные отсутствуют
13192	788241.46	1323583.8	данные отсутствуют	данные отсутствуют
13193	788243.2	1323606.77	данные отсутствуют	данные отсутствуют
13194	788249.99	1323633.94	данные отсутствуют	данные отсутствуют
13195	788258.61	1323646.73	данные отсутствуют	данные отсутствуют
13196	788270.1	1323655.09	данные отсутствуют	данные отсутствуют
13197	788289.46	1323665.34	данные отсутствуют	данные отсутствуют
13198	788305.3	1323675.9	данные отсутствуют	данные отсутствуют
13199	788315.58	1323688.22	данные отсутствуют	данные отсутствуют
Государственный регистратор			ФГИС ЕГРН	
полное наименование должности			подпись	
			инициалы, фамилия	

М.П.

Раздел 4.2

Выписка из Единого государственного реестра недвижимости об объекте недвижимости
Сведения о частях земельного участка

Земельный участок				
(вид объекта недвижимости)				
Лист № ____ Раздела 4.2		Всего листов раздела 4.2 : ____		Всего разделов: ____
15.11.2021 № 99/2021/430783414				
Кадастровый номер:			02:17:000000:194(единое землепользование)	
Номер точки	Координаты, м		Описание закрепления на местности	Средняя квадратическая погрешность определения координат характерных точек границы части земельного участка, м
	X	Y		
1	2	3	4	5
13200	788326.5	1323705.37	данные отсутствуют	данные отсутствуют
13201	788338.5	1323719.52	данные отсутствуют	данные отсутствуют
13202	788361.28	1323735.46	данные отсутствуют	данные отсутствуют
13203	788395.86	1323749.18	данные отсутствуют	данные отсутствуют
13204	788420.26	1323766.16	данные отсутствуют	данные отсутствуют
13205	788448.45	1323798.67	данные отсутствуют	данные отсутствуют
13206	788468.27	1323831.72	данные отсутствуют	данные отсутствуют
13207	788492.24	1323874.09	данные отсутствуют	данные отсутствуют
13208	788518.74	1323927.62	данные отсутствуют	данные отсутствуют
13209	788559.84	1323997.6	данные отсутствуют	данные отсутствуют
13210	788587.54	1324029.78	данные отсутствуют	данные отсутствуют
13211	788614.32	1324052.35	данные отсутствуют	данные отсутствуют
13212	788651.88	1324073.93	данные отсутствуют	данные отсутствуют
13213	788681.75	1324079.57	данные отсутствуют	данные отсутствуют
13214	788696.65	1324081.89	данные отсутствуют	данные отсутствуют
13215	788737.52	1324080.18	данные отсутствуют	данные отсутствуют
13216	788766.97	1324076.85	данные отсутствуют	данные отсутствуют
Государственный регистратор			ФГИС ЕГРН	
полное наименование должности			подпись	
			инициалы, фамилия	

М.П.

Земельный участок				
(вид объекта недвижимости)				
Лист № ____ Раздела 4.2		Всего листов раздела 4.2 : ____		Всего разделов: ____
15.11.2021 № 99/2021/430783414				
Кадастровый номер:			02:17:000000:194(единое землепользование)	
Номер точки	Координаты, м		Описание закрепления на местности	Средняя квадратическая погрешность определения координат характерных точек границы части земельного участка, м
	X	Y		
1	2	3	4	5
13217	788814.74	1324075.17	данные отсутствуют	данные отсутствуют
13218	788852.99	1324075.73	данные отсутствуют	данные отсутствуют
13219	788872.88	1324077.4	данные отсутствуют	данные отсутствуют
13220	788873.4	1324087.85	данные отсутствуют	данные отсутствуют
13221	788872.62	1324113.44	данные отсутствуют	данные отсутствуют
13222	788876.28	1324139.3	данные отсутствуют	данные отсутствуют
13223	788879.85	1324164.58	данные отсутствуют	данные отсутствуют
13224	788888.29	1324190.49	данные отсутствуют	данные отсутствуют
13225	788897.69	1324206.68	данные отсутствуют	данные отсутствуют
13226	788904.43	1324213.51	данные отсутствуют	данные отсутствуют
13227	788904.43	1324218.47	данные отсутствуют	данные отсутствуют
13228	788900.96	1324230.88	данные отсутствуют	данные отсутствуют
13229	788894.51	1324253.45	данные отсутствуют	данные отсутствуют
13230	788886.08	1324271.3	данные отсутствуют	данные отсутствуют
13231	788871.91	1324287.92	данные отсутствуют	данные отсутствуют
13232	788859.95	1324298.87	данные отсутствуют	данные отсутствуют
13233	788840.62	1324306.71	данные отсутствуют	данные отсутствуют
Государственный регистратор			ФГИС ЕГРН	
полное наименование должности			подпись	
			инициалы, фамилия	

М.П.

Земельный участок				
(вид объекта недвижимости)				
Лист № ____ Раздела 4.2		Всего листов раздела 4.2 : ____		Всего разделов: ____
15.11.2021 № 99/2021/430783414				
Кадастровый номер:			02:17:000000:194(единое землепользование)	
Номер точки	Координаты, м		Описание закрепления на местности	Средняя квадратическая погрешность определения координат характерных точек границы части земельного участка, м
	X	Y		
1	2	3	4	5
13234	788813.11	1324311.52	данные отсутствуют	данные отсутствуют
13235	788780.64	1324316.7	данные отсутствуют	данные отсутствуют
13236	788754.96	1324321.59	данные отсутствуют	данные отсутствуют
13237	788716.83	1324331.78	данные отсутствуют	данные отсутствуют
13238	788698.03	1324341.18	данные отсутствуют	данные отсутствуют
13239	788682.62	1324355.28	данные отсутствуют	данные отсутствуют
13240	788674.26	1324365.99	данные отсутствуют	данные отсутствуют
13241	788672.17	1324382.71	данные отсутствуют	данные отсутствуют
13242	788675.11	1324402.41	данные отсутствуют	данные отсутствуют
13243	788670.35	1324425.8	данные отсутствуют	данные отсутствуют
13244	788671.65	1324442.25	данные отсутствуют	данные отсутствуют
13245	788671.91	1324462.89	данные отсутствуют	данные отсутствуют
13246	788654.14	1324508.29	данные отсутствуют	данные отсутствуют
13247	788638.2	1324574.05	данные отсутствуют	данные отсутствуют
13248	788633.72	1324608.17	данные отсутствуют	данные отсутствуют
13249	788628.78	1324642.27	данные отсутствуют	данные отсутствуют
13250	788620.88	1324674.4	данные отсутствуют	данные отсутствуют
Государственный регистратор			ФГИС ЕГРН	
полное наименование должности			подпись	
			инициалы, фамилия	

М.П.

Земельный участок				
(вид объекта недвижимости)				
Лист № ____ Раздела 4.2		Всего листов раздела 4.2 : ____		Всего разделов: ____
15.11.2021 № 99/2021/430783414				
Кадастровый номер:			02:17:000000:194(единое землепользование)	
Номер точки	Координаты, м		Описание закрепления на местности	Средняя квадратическая погрешность определения координат характерных точек границы части земельного участка, м
	X	Y		
1	2	3	4	5
13251	788614.76	1324685.61	данные отсутствуют	данные отсутствуют
13252	788613.45	1324690.36	данные отсутствуют	данные отсутствуют
13253	788612.89	1324699.33	данные отсутствуют	данные отсутствуют
13254	788613.32	1324703.33	данные отсутствуют	данные отсутствуют
13255	788619.41	1324718.83	данные отсутствуют	данные отсутствуют
13256	788622.29	1324736.33	данные отсутствуют	данные отсутствуют
13257	788620.72	1324783.34	данные отсутствуют	данные отсутствуют
13258	788619.06	1324830.46	данные отсутствуют	данные отсутствуют
13259	788620.58	1324851.62	данные отсутствуют	данные отсутствуют
13260	788618.83	1324856.86	данные отсутствуют	данные отсутствуют
13261	788594.34	1324878.4	данные отсутствуют	данные отсутствуют
13262	788572.4	1324892.25	данные отсутствуют	данные отсутствуют
13263	788560.91	1324894.86	данные отсутствуют	данные отсутствуют
13264	788543.93	1324904.52	данные отсутствуют	данные отсутствуют
13265	788529.05	1324918.1	данные отсутствуют	данные отсутствуют
13266	788512.85	1324929.86	данные отсутствуют	данные отсутствуют
13267	788497.18	1324935.6	данные отсутствуют	данные отсутствуют
Государственный регистратор			ФГИС ЕГРН	
полное наименование должности			подпись	
			инициалы, фамилия	

М.П.

Раздел 4.2

Земельный участок				
(вид объекта недвижимости)				
Лист № ____ Раздела 4.2		Всего листов раздела 4.2 : ____		Всего разделов: ____
15.11.2021 № 99/2021/430783414				
Кадастровый номер:			02:17:000000:194(единое землепользование)	
Номер точки	Координаты, м		Описание закрепления на местности	Средняя квадратическая погрешность определения координат характерных точек границы части земельного участка, м
	X	Y		
1	2	3	4	5
13268	788491.31	1324936.65	данные отсутствуют	данные отсутствуют
13269	788478.78	1324943.7	данные отсутствуют	данные отсутствуют
13270	788467.02	1324955.71	данные отсутствуют	данные отсутствуют
13271	788460.76	1324971.12	данные отсутствуют	данные отсутствуют
13272	788455.79	1324977.39	данные отсутствуют	данные отсутствуют
13273	788434.76	1324980.26	данные отсутствуют	данные отсутствуют
13274	788418.57	1324986.01	данные отсутствуют	данные отсутствуют
13275	788401.86	1324996.45	данные отсутствуют	данные отсутствуют
13276	788388.8	1325007.42	данные отсутствуют	данные отсутствуют
13277	788379.79	1325020.74	данные отсутствуют	данные отсутствуют
13278	788371.69	1325031.71	данные отсутствуют	данные отсутствуют
13279	788359.82	1325039.64	данные отсутствуют	данные отсутствуют
13280	788352.9	1325046.6	данные отсутствуют	данные отсутствуют
13281	788342.45	1325051.56	данные отсутствуют	данные отсутствуют
13282	788335.92	1325052.34	данные отсутствуют	данные отсутствуют
13283	788327.82	1325050.25	данные отсутствуют	данные отсутствуют
13284	788315.81	1325046.6	данные отсутствуют	данные отсутствуют
Государственный регистратор			ФГИС ЕГРН	
полное наименование должности			подпись	
			инициалы, фамилия	

М.П.

Земельный участок				
(вид объекта недвижимости)				
Лист № ____ Раздела 4.2		Всего листов раздела 4.2 : ____		Всего разделов: ____
15.11.2021 № 99/2021/430783414				
Кадастровый номер:			02:17:000000:194(единое землепользование)	
Номер точки	Координаты, м		Описание закрепления на местности	Средняя квадратическая погрешность определения координат характерных точек границы части земельного участка, м
	X	Y		
1	2	3	4	5
13285	788302.23	1325042.94	данные отсутствуют	данные отсутствуют
13286	788287.42	1325028.73	данные отсутствуют	данные отсутствуют
13287	788272.04	1325016.79	данные отсутствуют	данные отсутствуют
13288	788239.13	1324993.36	данные отсутствуют	данные отсутствуют
13289	788207.56	1324967.88	данные отсутствуют	данные отсутствуют
13290	788184.58	1324945.99	данные отсутствуют	данные отсутствуют
13291	788165.07	1324921.45	данные отсутствуют	данные отсутствуют
13292	788144.67	1324902.72	данные отсутствуют	данные отсутствуют
13293	788121.11	1324874.22	данные отсутствуют	данные отсутствуют
13294	788098.8	1324840.2	данные отсутствуют	данные отсутствуют
13295	788073.79	1324804.08	данные отсутствуют	данные отсутствуют
13296	788054.65	1324768.52	данные отсутствуют	данные отсутствуют
13297	788044.15	1324736.48	данные отсутствуют	данные отсутствуют
13298	788026.43	1324690.63	данные отсутствуют	данные отсутствуют
13299	788017.55	1324657.72	данные отсутствуют	данные отсутствуют
13300	788015.38	1324642.62	данные отсутствуют	данные отсутствуют
13301	788016.77	1324617.76	данные отсутствуют	данные отсутствуют
Государственный регистратор			ФГИС ЕГРН	
полное наименование должности			подпись	
			инициалы, фамилия	

М.П.

Земельный участок				
(вид объекта недвижимости)				
Лист № ____ Раздела 4.2		Всего листов раздела 4.2 : ____		Всего разделов: ____
15.11.2021 № 99/2021/430783414				
Кадастровый номер:			02:17:000000:194(единое землепользование)	
Номер точки	Координаты, м		Описание закрепления на местности	Средняя квадратическая погрешность определения координат характерных точек границы части земельного участка, м
	X	Y		
1	2	3	4	5
13302	788014.68	1324583.54	данные отсутствуют	данные отсутствуют
13303	788004.23	1324549.85	данные отсутствуют	данные отсутствуют
13304	787993.52	1324516.69	данные отсутствуют	данные отсутствуют
13305	787975.89	1324478.16	данные отсутствуют	данные отсутствуют
13306	787957.06	1324442.28	данные отсутствуют	данные отсутствуют
13307	787931.63	1324403.02	данные отсутствуют	данные отсутствуют
13308	787922.49	1324379.31	данные отсутствуют	данные отсутствуют
13309	787927.97	1324368.34	данные отсутствуют	данные отсутствуют
13310	787936.33	1324360.77	данные отсутствуют	данные отсутствуют
13311	787947.82	1324355.55	данные отсутствуют	данные отсутствуют
13312	787957.48	1324358.94	данные отсутствуют	данные отсутствуют
13313	787975.24	1324371.48	данные отсутствуют	данные отсутствуют
13314	787989.08	1324386.36	данные отсутствуют	данные отсутствуют
13315	788003.71	1324396.03	данные отсутствуют	данные отсутствуют
13316	788013.89	1324396.55	данные отсутствуют	данные отсутствуют
13317	788022.77	1324391.85	данные отсутствуют	данные отсутствуют
13318	788030.09	1324381.92	данные отсутствуют	данные отсутствуют
Государственный регистратор			ФГИС ЕГРН	
полное наименование должности			подпись	
			инициалы, фамилия	

М.П.

Земельный участок				
(вид объекта недвижимости)				
Лист № ____ Раздела 4.2		Всего листов раздела 4.2 : ____		Всего разделов: ____
15.11.2021 № 99/2021/430783414				
Кадастровый номер:			02:17:000000:194(единое землепользование)	
Номер точки	Координаты, м		Описание закрепления на местности	Средняя квадратическая погрешность определения координат характерных точек границы части земельного участка, м
	X	Y		
1	2	3	4	5
13319	788034	1324365.73	данные отсутствуют	данные отсутствуют
13320	788032.19	1324343.59	данные отсутствуют	данные отсутствуют
13321	788030.2	1324323.26	данные отсутствуют	данные отсутствуют
13322	788012.21	1324291.43	данные отсутствуют	данные отсутствуют
13323	787991.18	1324270.72	данные отсутствуют	данные отсутствуют
13324	787968.19	1324257.3	данные отсутствуют	данные отсутствуют
13325	787936.83	1324245.77	данные отсутствуют	данные отсутствуют
13326	787912.71	1324241.16	данные отсутствуют	данные отсутствуют
13327	788389.83	1324102.53	данные отсутствуют	данные отсутствуют
13328	788387.38	1324098.89	данные отсутствуют	данные отсутствуют
13329	788339.5	1324016.35	данные отсутствуют	данные отсутствуют
13330	788315.45	1323967.77	данные отсутствуют	данные отсутствуют
13331	788295.44	1323932.41	данные отсутствуют	данные отсутствуют
13332	788273.33	1323915.08	данные отсутствуют	данные отсутствуют
13333	788246.62	1323899.33	данные отсутствуют	данные отсутствуют
13334	788209.34	1323872.22	данные отсутствуют	данные отсутствуют
13335	788180.47	1323885.55	данные отсутствуют	данные отсутствуют
Государственный регистратор			ФГИС ЕГРН	
полное наименование должности			подпись	
			инициалы, фамилия	

М.П.

Раздел 4.2

Выписка из Единого государственного реестра недвижимости об объекте недвижимости
Сведения о частях земельного участка

Земельный участок				
(вид объекта недвижимости)				
Лист № ____ Раздела 4.2		Всего листов раздела 4.2 : ____		Всего разделов: ____
15.11.2021 № 99/2021/430783414				
Кадастровый номер:			02:17:000000:194(единое землепользование)	
Номер точки	Координаты, м		Описание закрепления на местности	Средняя квадратическая погрешность определения координат характерных точек границы части земельного участка, м
	X	Y		
1	2	3	4	5
13336	788165.61	1323899.7	данные отсутствуют	данные отсутствуют
13337	788142.54	1323918.6	данные отсутствуют	данные отсутствуют
13338	788116.15	1323936.4	данные отсутствуют	данные отсутствуют
13339	788087.51	1323950.45	данные отсутствуют	данные отсутствуют
13340	788046.71	1323985.7	данные отсутствуют	данные отсутствуют
13341	788021.19	1324002.11	данные отсутствуют	данные отсутствуют
13342	788000.78	1324013.14	данные отсутствуют	данные отсутствуют
13343	787971.91	1324025.91	данные отсутствуют	данные отсутствуют
13344	787950.26	1324044.72	данные отсутствуют	данные отсутствуют
13345	787985.02	1324051.66	данные отсутствуют	данные отсутствуют
13346	788005.85	1324058.06	данные отсутствуют	данные отсутствуют
13347	788048.1	1324073.96	данные отсутствуют	данные отсутствуют
13348	788069.02	1324084.57	данные отсутствуют	данные отсутствуют
13349	788106.14	1324107.06	данные отсутствуют	данные отсутствуют
13350	788131.51	1324128.22	данные отсутствуют	данные отсутствуют
13351	788152.54	1324148.93	данные отсутствуют	данные отсутствуют
13352	788153.86	1324150.38	данные отсутствуют	данные отсутствуют
Государственный регистратор			ФГИС ЕГРН	
полное наименование должности			подпись	
			инициалы, фамилия	

М.П.

Земельный участок				
(вид объекта недвижимости)				
Лист № ____ Раздела 4.2		Всего листов раздела 4.2 : ____		Всего разделов: ____
15.11.2021 № 99/2021/430783414				
Кадастровый номер:			02:17:000000:194(единое землепользование)	
Номер точки	Координаты, м		Описание закрепления на местности	Средняя квадратическая погрешность определения координат характерных точек границы части земельного участка, м
	X	Y		
1	2	3	4	5
13353	788425.24	1325020.48	данные отсутствуют	данные отсутствуют
13353	788425.24	1325020.48	данные отсутствуют	данные отсутствуют
13354	788433.07	1325008.47	данные отсутствуют	данные отсутствуют
13355	788444.56	1325005.86	данные отсутствуют	данные отсутствуют
13356	788451.35	1325002.72	данные отсутствуют	данные отсутствуют
13357	788457.62	1324992.8	данные отсутствуют	данные отсутствуют
13358	788461.8	1324990.71	данные отсутствуют	данные отсутствуют
13359	788467.02	1324991.23	данные отсутствуют	данные отсутствуют
13360	788479.04	1324999.07	данные отсутствуют	данные отсутствуют
13361	788490.01	1325007.42	данные отсутствуют	данные отсутствуют
13362	788491.57	1325014.21	данные отсутствуют	данные отсутствуют
13363	788491.05	1325027.27	данные отсутствуют	данные отсутствуют
13364	788486.35	1325038.76	данные отсутствуют	данные отсутствуют
13365	788484.78	1325043.46	данные отсутствуют	данные отсутствуют
13366	788477.47	1325044.51	данные отсутствуют	данные отсутствуют
13367	788465.98	1325043.46	данные отсутствуют	данные отсутствуют
13368	788456.06	1325037.72	данные отсутствуют	данные отсутствуют
Государственный регистратор			ФГИС ЕГРН	
полное наименование должности			подпись	
			инициалы, фамилия	

М.П.

Земельный участок				
(вид объекта недвижимости)				
Лист № ____ Раздела 4.2		Всего листов раздела 4.2 : ____		Всего разделов: ____
15.11.2021 № 99/2021/430783414				
Кадастровый номер:			02:17:000000:194(единое землепользование)	
Номер точки	Координаты, м		Описание закрепления на местности	Средняя квадратическая погрешность определения координат характерных точек границы части земельного участка, м
	X	Y		
1	2	3	4	5
13369	788443	1325030.93	данные отсутствуют	данные отсутствуют
13370	788431.51	1325026.23	данные отсутствуют	данные отсутствуют
13371	790119.65	1321836.7	данные отсутствуют	данные отсутствуют
13372	790139.67	1321826.42	данные отсутствуют	данные отсутствуют
13373	790219.49	1321796.49	данные отсутствуют	данные отсутствуют
13374	790246.73	1321786.99	данные отсутствуют	данные отсутствуют
13375	790272.65	1321779.43	данные отсутствуют	данные отсутствуют
13376	790294.13	1321779.91	данные отсутствуют	данные отсутствуют
13377	790322.37	1321784.42	данные отсутствуют	данные отсутствуют
13378	790336.95	1321783.86	данные отсутствуют	данные отсутствуют
13379	790341.23	1321783.01	данные отсутствуют	данные отсутствуют
13380	790359.72	1321776.1	данные отсутствуют	данные отсутствуют
13381	790363.4	1321773.32	данные отсутствуют	данные отсутствуют
13382	790373.36	1321762.8	данные отсутствуют	данные отсутствуют
13383	790383.21	1321756.14	данные отсутствуют	данные отсутствуют
13384	790396.79	1321740.99	данные отсутствуют	данные отсутствуют
13385	790404.63	1321729.5	данные отсутствуют	данные отсутствуют
Государственный регистратор			ФГИС ЕГРН	
полное наименование должности			подпись	
			инициалы, фамилия	

М.П.

Земельный участок				
(вид объекта недвижимости)				
Лист № ____ Раздела 4.2		Всего листов раздела 4.2 : ____		Всего разделов: ____
15.11.2021 № 99/2021/430783414				
Кадастровый номер:			02:17:000000:194(единое землепользование)	
Номер точки	Координаты, м		Описание закрепления на местности	Средняя квадратическая погрешность определения координат характерных точек границы части земельного участка, м
	X	Y		
1	2	3	4	5
13386	790411.42	1321721.14	данные отсутствуют	данные отсутствуют
13387	790414.03	1321712.26	данные отсутствуют	данные отсутствуют
13388	790408.81	1321691.89	данные отсутствуют	данные отсутствуют
13389	790402.16	1321683.21	данные отсутствуют	данные отсутствуют
13390	790395.23	1321671.52	данные отсутствуют	данные отсутствуют
13391	790390.53	1321653.24	данные отсутствуют	данные отсутствуют
13392	790376.95	1321636.52	данные отсутствуют	данные отсутствуют
13393	790363.89	1321611.45	данные отсутствуют	данные отсутствуют
13394	790356.91	1321595.53	данные отсутствуют	данные отсутствуют
13395	790361.14	1321582.42	данные отсутствуют	данные отсутствуют
13396	790370.68	1321570.71	данные отсутствуют	данные отсутствуют
13397	790377.61	1321560.65	данные отсутствуют	данные отсутствуют
13398	790397.32	1321547.2	данные отсутствуют	данные отсутствуют
13399	790412.46	1321540.93	данные отсутствуют	данные отсутствуют
13400	790423.43	1321538.84	данные отсутствуют	данные отсутствуют
13401	790431.66	1321537.71	данные отсутствуют	данные отсутствуют
13402	790457.42	1321538.83	данные отсутствуют	данные отсутствуют
Государственный регистратор			ФГИС ЕГРН	
полное наименование должности			подпись	
			инициалы, фамилия	

М.П.

Раздел 4.2

Выписка из Единого государственного реестра недвижимости об объекте недвижимости
Сведения о частях земельного участка

Земельный участок				
(вид объекта недвижимости)				
Лист № ____ Раздела 4.2		Всего листов раздела 4.2 : ____		Всего разделов: ____
15.11.2021 № 99/2021/430783414				
Кадастровый номер:			02:17:000000:194(единое землепользование)	
Номер точки	Координаты, м		Описание закрепления на местности	Средняя квадратическая погрешность определения координат характерных точек границы части земельного участка, м
	X	Y		
1	2	3	4	5
13403	790492.8	1321537.62	данные отсутствуют	данные отсутствуют
13404	790514.98	1321534.64	данные отсутствуют	данные отсутствуют
13405	790536.55	1321526.77	данные отсутствуют	данные отсутствуют
13406	790562.05	1321513.98	данные отсутствуют	данные отсутствуют
13407	790578.43	1321501.08	данные отсутствуют	данные отсутствуют
13408	790594.38	1321486.83	данные отсутствуют	данные отсутствуют
13409	790603.35	1321478.42	данные отсутствуют	данные отсутствуют
13410	790606.1	1321474.85	данные отсутствуют	данные отсутствуют
13411	790613.81	1321460.52	данные отсутствуют	данные отсутствуют
13412	790622.97	1321445.02	данные отсутствуют	данные отсутствуют
13413	790630.81	1321432.81	данные отсутствуют	данные отсутствуют
13414	790641.77	1321422.36	данные отсутствуют	данные отсутствуют
13415	790650.13	1321415.57	данные отсутствуют	данные отсутствуют
13416	790664.24	1321408.78	данные отсутствуют	данные отсутствуют
13417	790690.32	1321401.27	данные отсутствуют	данные отсутствуют
13418	790713.69	1321397.27	данные отсутствуют	данные отсутствуют
13419	790727.89	1321394.43	данные отсутствуют	данные отсутствуют
Государственный регистратор			ФГИС ЕГРН	
полное наименование должности			подпись	
			инициалы, фамилия	

М.П.

Земельный участок				
(вид объекта недвижимости)				
Лист № ____ Раздела 4.2		Всего листов раздела 4.2: ____		Всего разделов: ____
15.11.2021 № 99/2021/430783414				
Кадастровый номер:			02:17:000000:194(единое землепользование)	
Номер точки	Координаты, м		Описание закрепления на местности	Средняя квадратическая погрешность определения координат характерных точек границы части земельного участка, м
	X	Y		
1	2	3	4	5
13420	790732.18	1321392.74	данные отсутствуют	данные отсутствуют
13421	790746.08	1321383.91	данные отсутствуют	данные отсутствуют
13422	790756.41	1321373.36	данные отсутствуют	данные отсутствуют
13423	790767.64	1321357.47	данные отсутствуют	данные отсутствуют
13424	790776.04	1321336.78	данные отсутствуют	данные отсутствуют
13425	790782.09	1321314.81	данные отсутствуют	данные отсутствуют
13426	790786.17	1321303.02	данные отсутствуют	данные отсутствуют
13427	790976.77	1321363.25	данные отсутствуют	данные отсутствуют
13428	790973.2	1321374.13	данные отсутствуют	данные отсутствуют
13429	790966.65	1321397.35	данные отсутствуют	данные отсутствуют
13430	790952.95	1321432.7	данные отсутствуют	данные отсутствуют
13431	790939.31	1321460.08	данные отсутствуют	данные отсутствуют
13432	790919.74	1321488.79	данные отсутствуют	данные отсутствуют
13433	790906.55	1321505.49	данные отсутствуют	данные отсутствуют
13434	790888.98	1321523.83	данные отсутствуют	данные отсутствуют
13435	790865.94	1321544.02	данные отсутствуют	данные отсутствуют
13436	790839.42	1321561.56	данные отсутствуют	данные отсутствуют
Государственный регистратор			ФГИС ЕГРН	
полное наименование должности			подпись	
			инициалы, фамилия	

М.П.

Раздел 4.2

Выписка из Единого государственного реестра недвижимости об объекте недвижимости
Сведения о частях земельного участка

Земельный участок				
(вид объекта недвижимости)				
Лист № ____ Раздела 4.2		Всего листов раздела 4.2: ____		Всего разделов: ____
15.11.2021 № 99/2021/430783414				
Кадастровый номер:			02:17:000000:194(единое землепользование)	
Номер точки	Координаты, м		Описание закрепления на местности	Средняя квадратическая погрешность определения координат характерных точек границы части земельного участка, м
	X	Y		
1	2	3	4	5
13437	790817.16	1321573.79	данные отсутствуют	данные отсутствуют
13438	790790.04	1321584.53	данные отсутствуют	данные отсутствуют
13439	790764.54	1321596.9	данные отсутствуют	данные отсутствуют
13440	790747.78	1321616.76	данные отсутствуют	данные отсутствуют
13441	790731.17	1321632.73	данные отсутствуют	данные отсутствуют
13442	790711.68	1321650.23	данные отсутствуют	данные отсутствуют
13443	790685.79	1321671.1	данные отсутствуют	данные отсутствуют
13444	790663.55	1321686.31	данные отсутствуют	данные отсутствуют
13445	790626.22	1321705.54	данные отсутствуют	данные отсутствуют
13446	790613.39	1321728.21	данные отсутствуют	данные отсутствуют
13447	790608.05	1321760.81	данные отсутствуют	данные отсутствуют
13448	790597.99	1321793.19	данные отсутствуют	данные отсутствуют
13449	790583.59	1321822.92	данные отсутствуют	данные отсутствуют
13450	790566.67	1321847.23	данные отсутствуют	данные отсутствуют
13451	790551.45	1321867.8	данные отсутствуют	данные отсутствуют
13452	790532.14	1321889.63	данные отсутствуют	данные отсутствуют
13453	790508.4	1321912.11	данные отсутствуют	данные отсутствуют
Государственный регистратор			ФГИС ЕГРН	
полное наименование должности			подпись	
			инициалы, фамилия	

М.П.

Земельный участок				
(вид объекта недвижимости)				
Лист № ____ Раздела 4.2		Всего листов раздела 4.2 : ____		Всего разделов: ____
15.11.2021 № 99/2021/430783414				
Кадастровый номер:			02:17:000000:194(единое землепользование)	
Номер точки	Координаты, м		Описание закрепления на местности	Средняя квадратическая погрешность определения координат характерных точек границы части земельного участка, м
	X	Y		
1	2	3	4	5
13454	790492.58	1321926	данные отсутствуют	данные отсутствуют
13455	790466.68	1321945.09	данные отсутствуют	данные отсутствуют
13456	790437.41	1321960.39	данные отсутствуют	данные отсутствуют
13457	790411.24	1321970.35	данные отсутствуют	данные отсутствуют
13458	790390.69	1321976.8	данные отсутствуют	данные отсутствуют
13459	790365.55	1321981.8	данные отсутствуют	данные отсутствуют
13460	790344.63	1321983.71	данные отсутствуют	данные отсутствуют
13461	790316.93	1321984.35	данные отсутствуют	данные отсутствуют
13462	790287.54	1321984.57	данные отсутствуют	данные отсутствуют
13463	790220.74	1322009.62	данные отсутствуют	данные отсутствуют
13464	786610.65	1327825.62	данные отсутствуют	данные отсутствуют
13464	786610.65	1327825.62	данные отсутствуют	данные отсутствуют
13465	786402.95	1327718.57	данные отсутствуют	данные отсутствуют
13466	786394.91	1327706.86	данные отсутствуют	данные отсутствуют
13467	786386.81	1327681.01	данные отсутствуют	данные отсутствуют
13468	786382.37	1327658.54	данные отсутствуют	данные отсутствуют
13469	786379.5	1327644.18	данные отсутствуют	данные отсутствуют
Государственный регистратор			ФГИС ЕГРН	
полное наименование должности			подпись	
			инициалы, фамилия	

М.П.

Раздел 4.2

Выписка из Единого государственного реестра недвижимости об объекте недвижимости
Сведения о частях земельного участка

Земельный участок				
(вид объекта недвижимости)				
Лист № ____ Раздела 4.2		Всего листов раздела 4.2 : ____		Всего разделов: ____
15.11.2021 № 99/2021/430783414				
Кадастровый номер:			02:17:000000:194(единое землепользование)	
Номер точки	Координаты, м		Описание закрепления на местности	Средняя квадратическая погрешность определения координат характерных точек границы части земельного участка, м
	X	Y		
1	2	3	4	5
13470	786382.37	1327621.2	данные отсутствуют	данные отсутствуют
13471	786389.16	1327599.52	данные отсутствуют	данные отсутствуют
13472	786397.26	1327578.63	данные отсутствуют	данные отсутствуют
13473	786406.14	1327564.52	данные отсутствуют	данные отсутствуют
13474	786420.77	1327544.94	данные отсутствуют	данные отсутствуют
13475	786445.32	1327526.39	данные отсутствуют	данные отсутствуют
13476	786487.63	1327512.56	данные отсутствуют	данные отсутствуют
13477	786529.93	1327500.8	данные отсутствуют	данные отсутствуют
13478	786554.48	1327495.32	данные отсутствуют	данные отсутствуют
13479	786570.47	1327495.81	данные отсутствуют	данные отсутствуют
13480	786580.6	1327498.02	данные отсутствуют	данные отсутствуют
13481	786592.12	1327505.55	данные отсутствуют	данные отсутствуют
13482	786604.63	1327520.13	данные отсутствуют	данные отсутствуют
13483	786621.87	1327547.81	данные отсутствуют	данные отсутствуют
13484	786645.49	1327579.71	данные отсутствуют	данные отсутствуют
13485	786713.26	1327716.9	данные отсутствуют	данные отсутствуют
13486	786714.84	1327730.11	данные отсутствуют	данные отсутствуют
Государственный регистратор			ФГИС ЕГРН	
полное наименование должности			подпись	
			инициалы, фамилия	

М.П.

Земельный участок				
(вид объекта недвижимости)				
Лист № ____ Раздела 4.2		Всего листов раздела 4.2 : ____		Всего разделов: ____
15.11.2021 № 99/2021/430783414				
Кадастровый номер:			02:17:000000:194(единое землепользование)	
Номер точки	Координаты, м		Описание закрепления на местности	Средняя квадратическая погрешность определения координат характерных точек границы части земельного участка, м
	X	Y		
1	2	3	4	5
13487	786723.98	1327744.21	данные отсутствуют	данные отсутствуют
13488	786736.26	1327756.23	данные отсутствуют	данные отсутствуют
13489	786747.23	1327772.94	данные отсутствуют	данные отсутствуют
13490	786758.98	1327779.99	данные отсутствуют	данные отсутствуют
13491	786776.22	1327789.39	данные отсутствуют	данные отсутствуют
13492	786804.68	1327790.7	данные отсутствуют	данные отсутствуют
13493	786820.61	1327788.61	данные отсутствуют	данные отсутствуют
13494	786839.68	1327779.47	данные отсутствуют	данные отсутствуют
13495	786854.04	1327769.02	данные отсутствуют	данные отсутствуют
13496	786862.92	1327757.01	данные отсутствуют	данные отсутствуют
13497	786866.97	1327745.37	данные отсутствуют	данные отсутствуют
13498	786868.13	1327740.59	данные отсутствуют	данные отсутствуют
13499	786868.7	1327722.82	данные отсутствуют	данные отсутствуют
13500	786868.17	1327705.83	данные отсутствуют	данные отсутствуют
13501	786862.57	1327688.73	данные отсутствуют	данные отсутствуют
13502	786853.96	1327674.13	данные отсутствуют	данные отсутствуют
13503	786843.59	1327660.31	данные отсутствуют	данные отсутствуют
Государственный регистратор			ФГИС ЕГРН	
полное наименование должности			подпись	
			инициалы, фамилия	

М.П.

Земельный участок				
(вид объекта недвижимости)				
Лист № ____ Раздела 4.2		Всего листов раздела 4.2 : ____		Всего разделов: ____
15.11.2021 № 99/2021/430783414				
Кадастровый номер:			02:17:000000:194(единое землепользование)	
Номер точки	Координаты, м		Описание закрепления на местности	Средняя квадратическая погрешность определения координат характерных точек границы части земельного участка, м
	X	Y		
1	2	3	4	5
13504	786839.77	1327657.2	данные отсутствуют	данные отсутствуют
13505	786822.16	1327648.13	данные отсутствуют	данные отсутствуют
13506	786816.01	1327643.52	данные отсутствуют	данные отсутствуют
13507	786810.66	1327634.04	данные отсутствуют	данные отсутствуют
13508	786806.71	1327620.24	данные отсутствуют	данные отсутствуют
13509	786802.39	1327597.54	данные отсутствуют	данные отсутствуют
13510	786795.54	1327570.53	данные отсутствуют	данные отсутствуют
13511	786788.49	1327549.12	данные отсутствуют	данные отсутствуют
13512	786781.96	1327526.92	данные отсутствуют	данные отсутствуют
13513	786769.95	1327500.54	данные отсутствуют	данные отсутствуют
13514	786756.23	1327475.31	данные отсутствуют	данные отсутствуют
13515	786733.91	1327450.66	данные отсутствуют	данные отсутствуют
13516	786723.73	1327449.61	данные отсутствуют	данные отсутствуют
13517	786713.8	1327442.04	данные отсутствуют	данные отсутствуют
13518	786700.48	1327424.02	данные отсутствуют	данные отсутствуют
13519	786690.3	1327412.53	данные отсутствуют	данные отсутствуют
13520	786676.19	1327399.47	данные отсутствуют	данные отсутствуют
Государственный регистратор			ФГИС ЕГРН	
полное наименование должности			подпись	
			инициалы, фамилия	

М.П.

Земельный участок				
(вид объекта недвижимости)				
Лист № ____ Раздела 4.2		Всего листов раздела 4.2 : ____		Всего разделов: ____
15.11.2021 № 99/2021/430783414				
Кадастровый номер:			02:17:000000:194(единое землепользование)	
Номер точки	Координаты, м		Описание закрепления на местности	Средняя квадратическая погрешность определения координат характерных точек границы части земельного участка, м
	X	Y		
1	2	3	4	5
13521	786653.47	1327382.23	данные отсутствуют	данные отсутствуют
13522	786637.77	1327355.69	данные отсутствуют	данные отсутствуют
13523	786625.63	1327331.4	данные отсутствуют	данные отсутствуют
13524	786616.75	1327303.71	данные отсутствуют	данные отсутствуют
13525	786612.95	1327269.07	данные отсутствуют	данные отсутствуют
13526	786605.77	1327199.42	данные отсутствуют	данные отсутствуют
13527	786607.33	1327172.23	данные отсутствуют	данные отсутствуют
13528	786613.1	1327147.08	данные отсутствуют	данные отсутствуют
13529	786624.09	1327117.78	данные отсутствуют	данные отсутствуют
13530	786642.87	1327090.13	данные отсутствуют	данные отсутствуют
13531	786668.59	1327063.85	данные отсутствуют	данные отсутствуют
13532	786680.07	1327051.68	данные отсутствуют	данные отсутствуют
13533	786698.14	1327028.12	данные отсутствуют	данные отсутствуют
13534	786717.52	1327008.21	данные отсутствуют	данные отсутствуют
13535	786735.54	1326992.3	данные отсутствуют	данные отсутствуют
13536	786753.85	1326980.61	данные отсутствуют	данные отсутствуют
13537	786779.8	1326971.07	данные отсутствуют	данные отсутствуют
Государственный регистратор			ФГИС ЕГРН	
полное наименование должности			подпись	
			инициалы, фамилия	

М.П.

Земельный участок				
(вид объекта недвижимости)				
Лист № ____ Раздела 4.2		Всего листов раздела 4.2 : ____		Всего разделов: ____
15.11.2021 № 99/2021/430783414				
Кадастровый номер:			02:17:000000:194(единое землепользование)	
Номер точки	Координаты, м		Описание закрепления на местности	Средняя квадратическая погрешность определения координат характерных точек границы части земельного участка, м
	X	Y		
1	2	3	4	5
13538	786816.94	1326959.6	данные отсутствуют	данные отсутствуют
13539	786832.08	1326953.43	данные отсутствуют	данные отсутствуют
13540	786835.55	1326951.26	данные отсутствуют	данные отсутствуют
13541	786848.23	1326939.37	данные отсутствуют	данные отсутствуют
13542	786860.58	1326920.45	данные отсутствуют	данные отсутствуют
13543	786876.53	1326890.2	данные отсутствуют	данные отсутствуют
13544	786885.93	1326876.38	данные отсутствуют	данные отсутствуют
13545	786896.38	1326859.47	данные отсутствуют	данные отсутствуют
13546	786905.13	1326838.36	данные отсутствуют	данные отсутствуют
13547	786906.8	1326816.8	данные отсутствуют	данные отсутствуют
13548	786912.28	1326788.85	данные отсутствуют	данные отсутствуют
13549	786920.12	1326756.73	данные отсутствуют	данные отсутствуют
13550	786927.82	1326735.97	данные отсутствуют	данные отсутствуют
13551	786929.52	1326713.64	данные отсутствуют	данные отсутствуют
13552	786935.27	1326702.93	данные отсутствуют	данные отсутствуют
13553	786926.68	1326666.98	данные отсутствуют	данные отсутствуют
13554	786920.38	1326649.39	данные отсутствуют	данные отсутствуют
Государственный регистратор			ФГИС ЕГРН	
полное наименование должности			подпись	
			инициалы, фамилия	

М.П.

Земельный участок				
(вид объекта недвижимости)				
Лист № ____ Раздела 4.2		Всего листов раздела 4.2 : ____		Всего разделов: ____
15.11.2021 № 99/2021/430783414				
Кадастровый номер:			02:17:000000:194(единое землепользование)	
Номер точки	Координаты, м		Описание закрепления на местности	Средняя квадратическая погрешность определения координат характерных точек границы части земельного участка, м
	X	Y		
1	2	3	4	5
13555	786926.13	1326625.62	данные отсутствуют	данные отсутствуют
13556	786926.13	1326618.05	данные отсутствуют	данные отсутствуют
13557	786932.92	1326613.61	данные отсутствуют	данные отсутствуют
13558	786945.19	1326617.79	данные отсутствуют	данные отсутствуют
13559	786961.13	1326624.84	данные отсутствуют	данные отсутствуют
13560	786972.36	1326629.28	данные отсутствуют	данные отсутствуют
13561	786991.42	1326640.77	данные отсутствуют	данные отсутствуют
13562	787004.74	1326647.3	данные отсутствуют	данные отсутствуют
13563	787016.2	1326644.79	данные отсутствуют	данные отсутствуют
13564	787035.44	1326643.08	данные отсутствуют	данные отсутствуют
13565	787053.93	1326636.77	данные отсутствуют	данные отсутствуют
13566	787077.79	1326624.28	данные отсутствуют	данные отсутствуют
13567	787096.39	1326608.91	данные отсутствуют	данные отсутствуют
13568	787111.93	1326586.93	данные отсутствуют	данные отсутствуют
13569	787134.68	1326565.74	данные отсутствуют	данные отсутствуют
13570	787143.69	1326560.59	данные отсутствуют	данные отсутствуют
13571	787158.69	1326557.2	данные отсутствуют	данные отсутствуют
Государственный регистратор			ФГИС ЕГРН	
полное наименование должности			подпись	
			инициалы, фамилия	

М.П.

Земельный участок				
(вид объекта недвижимости)				
Лист № ____ Раздела 4.2		Всего листов раздела 4.2 : ____		Всего разделов: ____
15.11.2021 № 99/2021/430783414				
Кадастровый номер:			02:17:000000:194(единое землепользование)	
Номер точки	Координаты, м		Описание закрепления на местности	Средняя квадратическая погрешность определения координат характерных точек границы части земельного участка, м
	X	Y		
1	2	3	4	5
13572	787176.71	1326555.14	данные отсутствуют	данные отсутствуют
13573	787213.31	1326556.79	данные отсутствуют	данные отсутствуют
13574	787244.25	1326556.56	данные отсутствуют	данные отсутствуют
13575	787265.33	1326552.25	данные отсутствуют	данные отсутствуют
13576	787285.24	1326545.61	данные отсутствуют	данные отсутствуют
13577	787301.32	1326541.09	данные отсутствуют	данные отсутствуют
13578	787312.47	1326541.09	данные отсутствуют	данные отсутствуют
13579	787326.27	1326542.57	данные отсутствуют	данные отсутствуют
13580	787360.32	1326553.74	данные отсутствуют	данные отсутствуют
13581	787385.72	1326565.33	данные отсутствуют	данные отсутствуют
13582	787423.48	1326581.68	данные отсутствуют	данные отсутствуют
13583	787428.32	1326582.58	данные отсутствуют	данные отсутствуют
13584	787455.9	1326581.59	данные отсутствуют	данные отсутствуют
13585	787488.17	1326574.17	данные отсутствуют	данные отсутствуют
13586	787508.02	1326563.47	данные отсутствуют	данные отсутствуют
13587	787523.94	1326552.5	данные отсутствуют	данные отсутствуют
13588	787532.25	1326549.36	данные отсутствуют	данные отсутствуют
Государственный регистратор			ФГИС ЕГРН	
полное наименование должности			подпись	
			инициалы, фамилия	

М.П.

Земельный участок				
(вид объекта недвижимости)				
Лист № ____ Раздела 4.2		Всего листов раздела 4.2 : ____		Всего разделов: ____
15.11.2021 № 99/2021/430783414				
Кадастровый номер:			02:17:000000:194(единое землепользование)	
Номер точки	Координаты, м		Описание закрепления на местности	Средняя квадратическая погрешность определения координат характерных точек границы части земельного участка, м
	X	Y		
1	2	3	4	5
13589	787579.01	1326740.99	данные отсутствуют	данные отсутствуют
13590	787575.98	1326751.63	данные отсутствуют	данные отсутствуют
13591	787573.06	1326771.93	данные отсутствуют	данные отсутствуют
13592	787572.64	1326787.76	данные отсутствуют	данные отсутствуют
13593	787574.33	1326798.5	данные отсутствуют	данные отсутствуют
13594	787576.12	1326803.09	данные отсутствуют	данные отсутствуют
13595	787584.6	1326816.1	данные отсутствуют	данные отсутствуют
13596	787588.11	1326819.55	данные отсутствуют	данные отсутствуют
13597	787602.13	1326828.52	данные отсутствуют	данные отсутствуют
13598	787606.69	1326830.26	данные отсутствуют	данные отсутствуют
13599	787626.74	1326833.19	данные отсутствуют	данные отсутствуют
13600	787640.42	1326832.73	данные отсутствуют	данные отсутствуют
13601	787658.7	1326831.43	данные отсутствуют	данные отсутствуют
13602	787692.14	1326817.58	данные отсутствуют	данные отсутствуют
13603	787720.25	1326803.22	данные отсутствуют	данные отсутствуют
13604	787765.52	1326771.1	данные отсутствуют	данные отсутствуют
13605	787775.97	1326751.51	данные отсутствуют	данные отсутствуют
Государственный регистратор			ФГИС ЕГРН	
полное наименование должности			подпись	
			инициалы, фамилия	

М.П.

Раздел 4.2

Выписка из Единого государственного реестра недвижимости об объекте недвижимости
Сведения о частях земельного участка

Земельный участок				
(вид объекта недвижимости)				
Лист № ____ Раздела 4.2		Всего листов раздела 4.2 : ____		Всего разделов: ____
15.11.2021 № 99/2021/430783414				
Кадастровый номер:			02:17:000000:194(единое землепользование)	
Номер точки	Координаты, м		Описание закрепления на местности	Средняя квадратическая погрешность определения координат характерных точек границы части земельного участка, м
	X	Y		
1	2	3	4	5
13606	787775.97	1326739.23	данные отсутствуют	данные отсутствуют
13607	787773.62	1326727.22	данные отсутствуют	данные отсутствуют
13608	787781.19	1326720.69	данные отсутствуют	данные отсутствуют
13609	787784.06	1326711.81	данные отсутствуют	данные отсутствуют
13610	787779.89	1326703.45	данные отсутствуют	данные отсутствуют
13611	787769.18	1326682.82	данные отсутствуют	данные отсутствуют
13612	787754.03	1326657.49	данные отсутствуют	данные отсутствуют
13613	787742.83	1326629.6	данные отсутствуют	данные отсутствуют
13614	787734.71	1326604.47	данные отсутствуют	данные отсутствуют
13615	787735.68	1326592.29	данные отсутствуют	данные отсутствуют
13616	787737.46	1326583.04	данные отсутствуют	данные отсутствуют
13617	787744.39	1326575.77	данные отсутствуют	данные отсутствуют
13618	787766.01	1326567.41	данные отсутствуют	данные отсутствуют
13619	787794.51	1326559.49	данные отсутствуют	данные отсутствуют
13620	787828.42	1326557.41	данные отсутствуют	данные отсутствуют
13621	787847.87	1326560.32	данные отсутствуют	данные отсутствуют
13622	787856.42	1326564.33	данные отсутствуют	данные отсутствуют
Государственный регистратор			ФГИС ЕГРН	
полное наименование должности			подпись	
			инициалы, фамилия	

М.П.

Земельный участок				
(вид объекта недвижимости)				
Лист № ____ Раздела 4.2		Всего листов раздела 4.2 : ____		Всего разделов: ____
15.11.2021 № 99/2021/430783414				
Кадастровый номер:			02:17:000000:194(единое землепользование)	
Номер точки	Координаты, м		Описание закрепления на местности	Средняя квадратическая погрешность определения координат характерных точек границы части земельного участка, м
	X	Y		
1	2	3	4	5
13623	787935.83	1326725.53	данные отсутствуют	данные отсутствуют
13624	787936.59	1326729.83	данные отсутствуют	данные отсутствуют
13625	787942.45	1326739.64	данные отсутствуют	данные отсутствуют
13626	787975.76	1326782.07	данные отсутствуют	данные отсутствуют
13627	787992.32	1326808.95	данные отсутствуют	данные отсутствуют
13628	788010.82	1326835.87	данные отсутствуют	данные отсутствуют
13629	788013.71	1326838.82	данные отсутствуют	данные отсутствуют
13630	788037.14	1326855.46	данные отсутствуют	данные отсутствуют
13631	788070.15	1326871.71	данные отсутствуют	данные отсутствуют
13632	788102.43	1326886.27	данные отсутствуют	данные отсутствуют
13633	788129.59	1326886.53	данные отсутствуют	данные отсутствуют
13634	788150.48	1326879.22	данные отсутствуют	данные отсутствуют
13635	788162.5	1326873.74	данные отсутствуют	данные отсутствуют
13636	788171.64	1326866.69	данные отсутствуют	данные отсутствуют
13637	788187.37	1326836.74	данные отсутствуют	данные отсутствуют
13638	788196.17	1326824.36	данные отсутствуют	данные отсутствуют
13639	788227.4	1326785.72	данные отсутствуют	данные отсутствуют
Государственный регистратор			ФГИС ЕГРН	
полное наименование должности			подпись	
			инициалы, фамилия	

М.П.

Земельный участок				
(вид объекта недвижимости)				
Лист № ____ Раздела 4.2		Всего листов раздела 4.2 : ____		Всего разделов: ____
15.11.2021 № 99/2021/430783414				
Кадастровый номер:			02:17:000000:194(единое землепользование)	
Номер точки	Координаты, м		Описание закрепления на местности	Средняя квадратическая погрешность определения координат характерных точек границы части земельного участка, м
	X	Y		
1	2	3	4	5
13640	788247.77	1326748.37	данные отсутствуют	данные отсутствуют
13641	788254.82	1326712.07	данные отсутствуют	данные отсутствуют
13642	788256.91	1326698.23	данные отсутствуют	данные отсутствуют
13643	788255.35	1326684.65	данные отсутствуют	данные отсутствуют
13644	788251.95	1326665.84	данные отсутствуют	данные отсутствуют
13645	788249.6	1326644.43	данные отсутствуют	данные отсутствуют
13646	788249.34	1326624.58	данные отсутствуют	данные отсутствуют
13647	788254.56	1326614.39	данные отсутствуют	данные отсутствуют
13648	788254.56	1326603.42	данные отсутствуют	данные отсутствуют
13649	788243.38	1326573.06	данные отсутствуют	данные отсутствуют
13650	788231.32	1326560.07	данные отсутствуют	данные отсутствуют
13651	788218.26	1326525.86	данные отсутствуют	данные отсутствуют
13652	788198.41	1326483.29	данные отсутствуют	данные отсутствуют
13653	788176.73	1326449.86	данные отсутствуют	данные отсутствуют
13654	788142	1326402.07	данные отсутствуют	данные отсутствуют
13655	788107.78	1326362.37	данные отсутствуют	данные отсутствуют
13656	788097.08	1326356.1	данные отсутствуют	данные отсутствуют
Государственный регистратор			ФГИС ЕГРН	
полное наименование должности			подпись	
			инициалы, фамилия	

М.П.

Земельный участок				
(вид объекта недвижимости)				
Лист № ____ Раздела 4.2		Всего листов раздела 4.2 : ____		Всего разделов: ____
15.11.2021 № 99/2021/430783414				
Кадастровый номер:			02:17:000000:194(единое землепользование)	
Номер точки	Координаты, м		Описание закрепления на местности	Средняя квадратическая погрешность определения координат характерных точек границы части земельного участка, м
	X	Y		
1	2	3	4	5
13657	788092.11	1326347.74	данные отсутствуют	данные отсутствуют
13658	788067.09	1326330.8	данные отсутствуют	данные отсутствуют
13659	788061.52	1326323.38	данные отсутствуют	данные отсутствуют
13660	788061.03	1326317.45	данные отсутствуют	данные отсутствуют
13661	788063.12	1326288.46	данные отсутствуют	данные отсутствуют
13662	788070.44	1326265.47	данные отсутствуют	данные отсутствуют
13663	788082.22	1326253.21	данные отсутствуют	данные отсутствуют
13664	788093.56	1326249.43	данные отсутствуют	данные отсутствуют
13665	788107.53	1326249.8	данные отсутствуют	данные отсутствуют
13666	788121.37	1326246.14	данные отсутствуют	данные отсутствуют
13667	788145.66	1326239.09	данные отсутствуют	данные отсутствуют
13668	788189.56	1326230.82	данные отсутствуют	данные отсутствуют
13669	788204.39	1326226.86	данные отсутствуют	данные отсутствуют
13670	788279.65	1326258.32	данные отсутствуют	данные отсутствуют
13671	788284.86	1326270.92	данные отсутствуют	данные отсутствуют
13672	788287.81	1326289.57	данные отсутствуют	данные отсутствуют
13673	788289.44	1326319.93	данные отсутствуют	данные отсутствуют
Государственный регистратор			ФГИС ЕГРН	
полное наименование должности			подпись	
			инициалы, фамилия	

М.П.

Раздел 4.2

Выписка из Единого государственного реестра недвижимости об объекте недвижимости
Сведения о частях земельного участка

Земельный участок				
(вид объекта недвижимости)				
Лист № ____ Раздела 4.2		Всего листов раздела 4.2 : ____		Всего разделов: ____
15.11.2021 № 99/2021/430783414				
Кадастровый номер:			02:17:000000:194(единое землепользование)	
Номер точки	Координаты, м		Описание закрепления на местности	Средняя квадратическая погрешность определения координат характерных точек границы части земельного участка, м
	X	Y		
1	2	3	4	5
13674	788291.65	1326348.27	данные отсутствуют	данные отсутствуют
13675	788294.57	1326373.12	данные отсутствуют	данные отсутствуют
13676	788304.71	1326403.37	данные отсутствуют	данные отсутствуют
13677	788318.03	1326430.27	данные отсутствуют	данные отсутствуют
13678	788330.06	1326452.58	данные отсутствуют	данные отсутствуют
13679	788345.13	1326468.15	данные отсутствуют	данные отсутствуют
13680	788366.08	1326483.81	данные отсутствуют	данные отсутствуют
13681	788390.63	1326496.61	данные отсутствуют	данные отсутствуют
13682	788400.3	1326500.52	данные отсутствуют	данные отсутствуют
13683	788422.71	1326508.5	данные отсутствуют	данные отсутствуют
13684	788455.21	1326514.36	данные отсутствуют	данные отсутствуют
13685	788489.01	1326513.2	данные отсутствуют	данные отсутствуют
13686	788501.37	1326510.19	данные отсутствуют	данные отсутствуют
13687	788516.51	1326504.7	данные отсутствуют	данные отсутствуют
13688	788525.65	1326496.08	данные отсутствуют	данные отсутствуют
13689	788534.55	1326486.26	данные отсутствуют	данные отсутствуют
13690	788546.02	1326468.92	данные отсутствуют	данные отсутствуют
Государственный регистратор			ФГИС ЕГРН	
полное наименование должности			подпись	
			инициалы, фамилия	

М.П.

Земельный участок				
(вид объекта недвижимости)				
Лист № ____ Раздела 4.2		Всего листов раздела 4.2 : ____		Всего разделов: ____
15.11.2021 № 99/2021/430783414				
Кадастровый номер:			02:17:000000:194(единое землепользование)	
Номер точки	Координаты, м		Описание закрепления на местности	Средняя квадратическая погрешность определения координат характерных точек границы части земельного участка, м
	X	Y		
1	2	3	4	5
13691	788553.6	1326450.12	данные отсутствуют	данные отсутствуют
13692	788562.16	1326418.7	данные отсутствуют	данные отсутствуют
13693	788564.79	1326379.65	данные отсутствуют	данные отсутствуют
13694	788558.65	1326343.94	данные отсутствуют	данные отсутствуют
13695	788553.08	1326305.99	данные отсутствуют	данные отсутствуют
13696	788551.9	1326301.96	данные отсутствуют	данные отсутствуют
13697	788542.77	1326282.09	данные отсутствуют	данные отсутствуют
13698	788533.24	1326265.83	данные отсутствуют	данные отсутствуют
13699	788530.14	1326262.09	данные отсутствуют	данные отсутствуют
13700	788514.11	1326248.78	данные отсутствуют	данные отсутствуют
13701	788505.54	1326246.15	данные отсутствуют	данные отсутствуют
13702	788488.57	1326240.92	данные отсутствуют	данные отсутствуют
13703	788473.42	1326222.64	данные отсутствуют	данные отсутствуют
13704	788464.02	1326203.31	данные отсутствуют	данные отсутствуют
13705	788454.88	1326185.29	данные отсутствуют	данные отсутствуют
13706	788445.22	1326170.93	данные отсутствуют	данные отсутствуют
13707	788436.86	1326159.96	данные отсутствуют	данные отсутствуют
Государственный регистратор			ФГИС ЕГРН	
полное наименование должности			подпись	
			инициалы, фамилия	

М.П.

Земельный участок				
(вид объекта недвижимости)				
Лист № ____ Раздела 4.2		Всего листов раздела 4.2 : ____		Всего разделов: ____
15.11.2021 № 99/2021/430783414				
Кадастровый номер:			02:17:000000:194(единое землепользование)	
Номер точки	Координаты, м		Описание закрепления на местности	Средняя квадратическая погрешность определения координат характерных точек границы части земельного участка, м
	X	Y		
1	2	3	4	5
13708	788426.15	1326150.3	данные отсутствуют	данные отсутствуют
13709	788420.09	1326148.61	данные отсутствуют	данные отсутствуют
13710	788416.8	1326139.13	данные отсутствуют	данные отсутствуют
13711	788415.71	1326132.8	данные отсутствуют	данные отсутствуют
13712	788421.97	1326124.18	данные отсутствуют	данные отсутствуют
13713	788425.11	1326106.42	данные отсутствуют	данные отсутствуют
13714	788427.2	1326094.4	данные отсутствуют	данные отсутствуют
13715	788435.29	1326087.09	данные отсутствуют	данные отсутствуют
13716	788441.56	1326082.91	данные отсутствуют	данные отсутствуют
13717	788448.11	1326080.99	данные отсутствуют	данные отсутствуют
13718	788451.11	1326081.08	данные отсутствуют	данные отсутствуют
13719	788510.71	1326099.54	данные отсутствуют	данные отсутствуют
13720	788514.69	1326102.5	данные отсутствуют	данные отсутствуют
13721	788531.46	1326122.99	данные отсутствуют	данные отсутствуют
13722	788544.47	1326139.24	данные отсутствуют	данные отсутствуют
13723	788547.6	1326142.18	данные отсутствуют	данные отсутствуют
13724	788557.78	1326151.86	данные отсутствуют	данные отсутствуют
Государственный регистратор			ФГИС ЕГРН	
полное наименование должности			подпись	
			инициалы, фамилия	

М.П.

Земельный участок				
(вид объекта недвижимости)				
Лист № ____ Раздела 4.2		Всего листов раздела 4.2 : ____		Всего разделов: ____
15.11.2021 № 99/2021/430783414				
Кадастровый номер:			02:17:000000:194(единое землепользование)	
Номер точки	Координаты, м		Описание закрепления на местности	Средняя квадратическая погрешность определения координат характерных точек границы части земельного участка, м
	X	Y		
1	2	3	4	5
13725	788563.78	1326158.65	данные отсутствуют	данные отсутствуют
13726	788572.67	1326165.97	данные отсутствуют	данные отсутствуют
13727	788592.25	1326172.23	данные отсутствуют	данные отсутствуют
13728	788601.13	1326176.93	данные отсутствуют	данные отсутствуют
13729	788611.84	1326180.07	данные отсутствуют	данные отсутствуют
13730	788622.55	1326180.85	данные отсутствуют	данные отсутствуют
13731	788628.82	1326172.76	данные отсутствуют	данные отсутствуют
13732	788636.13	1326155.78	данные отсутствуют	данные отсутствуют
13733	788647.88	1326132.01	данные отсутствуют	данные отсутствуют
13734	788658.85	1326100.41	данные отсутствуют	данные отсутствуют
13735	788665.12	1326093.36	данные отсутствуют	данные отсутствуют
13736	788663.81	1326072.99	данные отсутствуют	данные отсутствуют
13737	788659.08	1326056.4	данные отсутствуют	данные отсутствуют
13738	788656.84	1326052	данные отсутствуют	данные отсутствуют
13739	788648.84	1326041.15	данные отсутствуют	данные отсутствуют
13740	788645.24	1326037.77	данные отсутствуют	данные отсутствуют
13741	788632.09	1326029	данные отсутствуют	данные отсутствуют
Государственный регистратор			ФГИС ЕГРН	
полное наименование должности			подпись	
			инициалы, фамилия	

М.П.

Раздел 4.2

Выписка из Единого государственного реестра недвижимости об объекте недвижимости
Сведения о частях земельного участка

Земельный участок				
(вид объекта недвижимости)				
Лист № ____ Раздела 4.2		Всего листов раздела 4.2 : ____		Всего разделов: ____
15.11.2021 № 99/2021/430783414				
Кадастровый номер:			02:17:000000:194(единое землепользование)	
Номер точки	Координаты, м		Описание закрепления на местности	Средняя квадратическая погрешность определения координат характерных точек границы части земельного участка, м
	X	Y		
1	2	3	4	5
13742	788621.32	1326021.05	данные отсутствуют	данные отсутствуют
13743	788617.85	1326005.61	данные отсутствуют	данные отсутствуют
13744	788599.57	1325985.24	данные отсутствуют	данные отсутствуют
13745	788586.77	1325971.14	данные отсутствуют	данные отсутствуют
13746	788573.19	1325955.99	данные отсутствуют	данные отсутствуют
13747	788566.4	1325947.63	данные отсутствуют	данные отсутствуют
13748	788560.65	1325927.26	данные отсутствуют	данные отсутствуют
13749	788562.48	1325916.03	данные отсутствуют	данные отсутствуют
13750	788565.09	1325899.84	данные отсутствуют	данные отсутствуют
13751	788569.51	1325895.92	данные отсутствуют	данные отсутствуют
13752	788598.45	1325883.68	данные отсутствуют	данные отсутствуют
13753	788605.18	1325883.39	данные отсутствуют	данные отсутствуют
13754	788615.37	1325885.21	данные отсутствуют	данные отсутствуют
13755	788642.27	1325895.14	данные отсутствуют	данные отсутствуют
13756	788688.49	1325905.06	данные отсутствуют	данные отсутствуют
13757	788717.66	1325907.37	данные отсутствуют	данные отсутствуют
13758	788738.5	1325907.25	данные отсутствуют	данные отсутствуют
Государственный регистратор			ФГИС ЕГРН	
полное наименование должности			подпись	
			инициалы, фамилия	

М.П.

Земельный участок				
(вид объекта недвижимости)				
Лист № ____ Раздела 4.2		Всего листов раздела 4.2 : ____		Всего разделов: ____
15.11.2021 № 99/2021/430783414				
Кадастровый номер:			02:17:000000:194(единое землепользование)	
Номер точки	Координаты, м		Описание закрепления на местности	Средняя квадратическая погрешность определения координат характерных точек границы части земельного участка, м
	X	Y		
1	2	3	4	5
13759	788766.58	1325905.32	данные отсутствуют	данные отсутствуют
13760	788788.52	1325899.58	данные отсутствуют	данные отсутствуют
13761	788808.37	1325890.44	данные отсутствуют	данные отсутствуют
13762	788825.61	1325885.47	данные отсутствуют	данные отсутствуют
13763	788840.5	1325868.76	данные отсутствуют	данные отсутствуют
13764	788853.55	1325859.36	данные отсутствуют	данные отсутствуют
13765	788870.27	1325838.2	данные отсутствуют	данные отсутствуют
13766	788910.78	1325814.29	данные отсутствуют	данные отсутствуют
13767	788940.83	1325790.46	данные отсутствуют	данные отсутствуют
13768	788963.63	1325771.06	данные отсутствуют	данные отсутствуют
13769	788976.04	1325755.41	данные отсутствуют	данные отсутствуют
13770	788988.84	1325750.45	данные отсутствуют	данные отсутствуют
13771	789007.64	1325737.91	данные отсутствуют	данные отсутствуют
13772	789026.18	1325711.54	данные отсутствуют	данные отсутствуют
13773	789038.2	1325460.55	данные отсутствуют	данные отсутствуют
13774	789038.98	1325442.27	данные отсутствуют	данные отсутствуют
13775	789033.24	1325421.12	данные отсутствуют	данные отсутствуют
Государственный регистратор			ФГИС ЕГРН	
полное наименование должности			подпись	
			инициалы, фамилия	

М.П.

Земельный участок				
(вид объекта недвижимости)				
Лист № ____ Раздела 4.2		Всего листов раздела 4.2 : ____		Всего разделов: ____
15.11.2021 № 99/2021/430783414				
Кадастровый номер:			02:17:000000:194(единое землепользование)	
Номер точки	Координаты, м		Описание закрепления на местности	Средняя квадратическая погрешность определения координат характерных точек границы части земельного участка, м
	X	Y		
1	2	3	4	5
13776	789020.15	1325398.03	данные отсутствуют	данные отсутствуют
13777	789001.21	1325376.3	данные отсутствуют	данные отсутствуют
13778	788989.06	1325361.51	данные отсутствуют	данные отсутствуют
13779	788976.88	1325341.05	данные отсутствуют	данные отсутствуют
13780	788962.29	1325319.4	данные отсутствуют	данные отсутствуют
13781	788955.41	1325310.9	данные отсутствуют	данные отсутствуют
13782	788946.79	1325300.98	данные отсутствуют	данные отсутствуют
13783	788939.49	1325298.41	данные отсутствуют	данные отсутствуют
13784	788923.4	1325293.24	данные отсутствуют	данные отсутствуют
13785	788907.88	1325291.05	данные отсутствуют	данные отсутствуют
13786	788890.9	1325287.66	данные отсутствуют	данные отсутствуют
13787	788873.93	1325282.69	данные отсутствуют	данные отсутствуют
13788	788845.15	1325269.97	данные отсутствуют	данные отсутствуют
13789	788827.75	1325263.23	данные отсутствуют	данные отсутствуют
13790	788823.74	1325261.68	данные отсутствуют	данные отсутствуют
13791	788810.45	1325256.54	данные отсутствуют	данные отсутствуют
13792	788788.78	1325250.05	данные отсутствуют	данные отсутствуют
Государственный регистратор			ФГИС ЕГРН	
полное наименование должности			подпись	
			инициалы, фамилия	

М.П.

Земельный участок				
(вид объекта недвижимости)				
Лист № ____ Раздела 4.2		Всего листов раздела 4.2 : ____		Всего разделов: ____
15.11.2021 № 99/2021/430783414				
Кадастровый номер:			02:17:000000:194(единое землепользование)	
Номер точки	Координаты, м		Описание закрепления на местности	Средняя квадратическая погрешность определения координат характерных точек границы части земельного участка, м
	X	Y		
1	2	3	4	5
13793	788773.81	1325246.07	данные отсутствуют	данные отсутствуют
13794	788767.69	1325244.44	данные отсутствуют	данные отсутствуют
13795	788736.06	1325242.78	данные отсутствуют	данные отсутствуют
13796	788724.11	1325241.58	данные отсутствуют	данные отсутствуют
13797	788701.81	1325239.34	данные отсутствуют	данные отсутствуют
13798	788670.99	1325232.29	данные отсутствуют	данные отсутствуют
13799	788659.76	1325233.07	данные отсутствуют	данные отсутствуют
13800	788640.18	1325221.06	данные отсутствуют	данные отсутствуют
13801	788625.43	1325204.34	данные отсутствуют	данные отсутствуют
13802	788607.67	1325195.99	данные отсутствуют	данные отсутствуют
13803	788594.26	1325187.41	данные отсутствуют	данные отсутствуют
13804	788846.24	1325058.56	данные отсутствуют	данные отсутствуют
13805	788867.83	1325064.95	данные отсутствуют	данные отсутствуют
13806	788895.87	1325075.14	данные отсутствуют	данные отсутствуют
13807	788917.39	1325083.47	данные отсутствуют	данные отсутствуют
13808	788941.19	1325093.75	данные отсутствуют	данные отсутствуют
13809	788962.56	1325097.11	данные отсутствуют	данные отсутствуют
Государственный регистратор			ФГИС ЕГРН	
полное наименование должности			подпись	
			инициалы, фамилия	

М.П.

Земельный участок				
(вид объекта недвижимости)				
Лист № ____ Раздела 4.2		Всего листов раздела 4.2 : ____		Всего разделов: ____
15.11.2021 № 99/2021/430783414				
Кадастровый номер:			02:17:000000:194(единое землепользование)	
Номер точки	Координаты, м		Описание закрепления на местности	Средняя квадратическая погрешность определения координат характерных точек границы части земельного участка, м
	X	Y		
1	2	3	4	5
13810	788984.58	1325102.83	данные отсутствуют	данные отсутствуют
13811	789004.17	1325109.16	данные отсутствуют	данные отсутствуют
13812	789028.56	1325118.46	данные отсутствуют	данные отсутствуют
13813	789057.48	1325134.41	данные отсутствуют	данные отсутствуют
13814	789083.39	1325154.9	данные отсутствуют	данные отсутствуют
13815	789084.55	1325156.1	данные отсутствуют	данные отсутствуют
13816	789249.48	1325691.73	данные отсутствуют	данные отсутствуют
13817	789248.39	1325698.12	данные отсутствуют	данные отсутствуют
13818	789241.05	1325721.21	данные отсутствуют	данные отсутствуют
13819	789232.99	1325744.04	данные отсутствуют	данные отсутствуют
13820	789225.34	1325762.64	данные отсутствуют	данные отсутствуют
13821	789206.88	1325797.75	данные отсутствуют	данные отсутствуют
13822	789194.33	1325819.82	данные отсутствуют	данные отсутствуют
13823	789171.25	1325852.94	данные отсутствуют	данные отсутствуют
13824	789150.09	1325878.3	данные отсутствуют	данные отсутствуют
13825	789125.04	1325899.83	данные отсутствуют	данные отсутствуют
13826	789093.24	1325923.38	данные отсутствуют	данные отсутствуют
Государственный регистратор			ФГИС ЕГРН	
полное наименование должности			подпись	
			инициалы, фамилия	

М.П.

Земельный участок				
(вид объекта недвижимости)				
Лист № ____ Раздела 4.2		Всего листов раздела 4.2 : ____		Всего разделов: ____
15.11.2021 № 99/2021/430783414				
Кадастровый номер:			02:17:000000:194(единое землепользование)	
Номер точки	Координаты, м		Описание закрепления на местности	Средняя квадратическая погрешность определения координат характерных точек границы части земельного участка, м
	X	Y		
1	2	3	4	5
13827	789070.44	1325942.78	данные отсутствуют	данные отсутствуют
13828	789035.05	1325971	данные отсутствуют	данные отсутствуют
13829	789012.44	1325986.53	данные отсутствуют	данные отсутствуют
13830	788987.92	1326007.49	данные отсутствуют	данные отсутствуют
13831	788963.43	1326030.4	данные отсутствуют	данные отсутствуют
13832	788937.7	1326051.11	данные отсутствуют	данные отсутствуют
13833	788908.9	1326067.3	данные отсутствуют	данные отсутствуют
13834	788881.01	1326077.64	данные отсутствуют	данные отсутствуют
13835	788865.09	1326097.05	данные отсутствуют	данные отсутствуют
13836	788861.75	1326129.91	данные отсутствуют	данные отсутствуют
13837	788853.05	1326161.78	данные отсутствуют	данные отсутствуют
13838	788839.23	1326191.78	данные отсутствуют	данные отсутствуют
13839	788830.71	1326213.09	данные отсутствуют	данные отсутствуют
13840	788817.75	1326239.69	данные отсутствуют	данные отсутствуют
13841	788805.36	1326266.74	данные отсутствуют	данные отсутствуют
13842	788787.48	1326294.52	данные отсутствуют	данные отсутствуют
13843	788769.97	1326316	данные отсутствуют	данные отсутствуют
Государственный регистратор			ФГИС ЕГРН	
полное наименование должности			подпись	
			инициалы, фамилия	

М.П.

Земельный участок				
(вид объекта недвижимости)				
Лист № ____ Раздела 4.2		Всего листов раздела 4.2 : ____		Всего разделов: ____
15.11.2021 № 99/2021/430783414				
Кадастровый номер:			02:17:000000:194(единое землепользование)	
Номер точки	Координаты, м		Описание закрепления на местности	Средняя квадратическая погрешность определения координат характерных точек границы части земельного участка, м
	X	Y		
1	2	3	4	5
13844	788761.9	1326345.76	данные отсутствуют	данные отсутствуют
13845	788764.78	1326377.26	данные отсутствуют	данные отсутствуют
13846	788761.71	1326432.14	данные отсутствуют	данные отсутствуют
13847	788758.18	1326458.38	данные отсутствуют	данные отсутствуют
13848	788746.57	1326502.69	данные отсутствуют	данные отсутствуют
13849	788739.09	1326524.91	данные отсутствуют	данные отсутствуют
13850	788731.51	1326543.71	данные отсутствуют	данные отсутствуют
13851	788719.85	1326567.84	данные отсутствуют	данные отсутствуют
13852	788701.36	1326596.6	данные отсутствуют	данные отсутствуют
13853	788689.35	1326612.9	данные отсутствуют	данные отсутствуют
13854	788673.84	1326630.39	данные отсутствуют	данные отсутствуют
13855	788653.73	1326650.2	данные отсутствуют	данные отсутствуют
13856	788627.91	1326670.8	данные отсутствуют	данные отсутствуют
13857	788599.05	1326686.87	данные отсутствуют	данные отсутствуют
13858	788569.55	1326698.21	данные отсутствуют	данные отсутствуют
13859	788548.69	1326704.51	данные отсутствуют	данные отсутствуют
13860	788522.98	1326710.29	данные отсутствуют	данные отсутствуют
Государственный регистратор			ФГИС ЕГРН	
полное наименование должности			подпись	
			инициалы, фамилия	

М.П.

Земельный участок				
(вид объекта недвижимости)				
Лист № ____ Раздела 4.2		Всего листов раздела 4.2: ____		Всего разделов: ____
15.11.2021 № 99/2021/430783414				
Кадастровый номер:			02:17:000000:194(единое землепользование)	
Номер точки	Координаты, м		Описание закрепления на местности	Средняя квадратическая погрешность определения координат характерных точек границы части земельного участка, м
	X	Y		
1	2	3	4	5
13861	788495.87	1326713.08	данные отсутствуют	данные отсутствуют
13862	788462.07	1326714.24	данные отсутствуют	данные отсутствуют
13863	788452.58	1326741.93	данные отсутствуют	данные отсутствуют
13864	788444.1	1326786.5	данные отсутствуют	данные отсутствуют
13865	788435.15	1326818.3	данные отсутствуют	данные отсутствуют
13866	788423.35	1326844.13	данные отсутствуют	данные отсутствуют
13867	788402.98	1326881.48	данные отсутствуют	данные отсутствуют
13868	788390.22	1326901.86	данные отсутствуют	данные отсутствуют
13869	788357.52	1326942.89	данные отсутствуют	данные отсутствуют
13870	788340.42	1326973.99	данные отсутствуют	данные отсутствуют
13871	788320.46	1327000.31	данные отсутствуют	данные отсутствуют
13872	788296.43	1327022.98	данные отсутствуют	данные отсутствуют
13873	788272.2	1327040.97	данные отсутствуют	данные отсутствуют
13874	788245.47	1327055.72	данные отсутствуют	данные отсутствуют
13875	788222.24	1327065.9	данные отсутствуют	данные отсутствуют
13876	788195.65	1327075.31	данные отсутствуют	данные отсутствуют
13877	788166.29	1327082.92	данные отсутствуют	данные отсутствуют
Государственный регистратор			ФГИС ЕГРН	
полное наименование должности			подпись	
			инициалы, фамилия	

М.П.

Раздел 4.2

Выписка из Единого государственного реестра недвижимости об объекте недвижимости
Сведения о частях земельного участка

Земельный участок				
(вид объекта недвижимости)				
Лист № ____ Раздела 4.2		Всего листов раздела 4.2: ____		Всего разделов: ____
15.11.2021 № 99/2021/430783414				
Кадастровый номер:			02:17:000000:194(единое землепользование)	
Номер точки	Координаты, м		Описание закрепления на местности	Средняя квадратическая погрешность определения координат характерных точек границы части земельного участка, м
	X	Y		
1	2	3	4	5
13878	788055.61	1327080.05	данные отсутствуют	данные отсутствуют
13879	788035.68	1327074.8	данные отсутствуют	данные отсутствуют
13880	787987.92	1327054.02	данные отсутствуют	данные отсутствуют
13881	787948.81	1327034.9	данные отсутствуют	данные отсутствуют
13882	787930.2	1327024.47	данные отсутствуют	данные отсутствуют
13883	787897.9	1327001.88	данные отсутствуют	данные отсутствуют
13884	787879.4	1326987.01	данные отсутствуют	данные отсутствуют
13885	787860.12	1326967.36	данные отсутствуют	данные отсутствуют
13886	787835.98	1326966.33	данные отсутствуют	данные отсутствуют
13887	787811.24	1326981.33	данные отсутствуют	данные отсутствуют
13888	787783.13	1326995.69	данные отсутствуют	данные отсутствуют
13889	787735.23	1327016.21	данные отсутствуют	данные отсутствуют
13890	787703.77	1327026.28	данные отсутствуют	данные отсутствуют
13891	787672.89	1327030.93	данные отсутствуют	данные отсутствуют
13892	787652.12	1327032.39	данные отсутствуют	данные отсутствуют
13893	787621.55	1327033.12	данные отсутствуют	данные отсутствуют
13894	787597.82	1327031.09	данные отсутствуют	данные отсутствуют
Государственный регистратор			ФГИС ЕГРН	
полное наименование должности			подпись	
			инициалы, фамилия	

М.П.

Земельный участок				
(вид объекта недвижимости)				
Лист № ____ Раздела 4.2		Всего листов раздела 4.2 : ____		Всего разделов: ____
15.11.2021 № 99/2021/430783414				
Кадастровый номер:			02:17:000000:194(единое землепользование)	
Номер точки	Координаты, м		Описание закрепления на местности	Средняя квадратическая погрешность определения координат характерных точек границы части земельного участка, м
	X	Y		
1	2	3	4	5
13895	787577.77	1327028.16	данные отсутствуют	данные отсутствуют
13896	787549.23	1327021.83	данные отсутствуют	данные отсутствуют
13897	787518.26	1327010.08	данные отсутствуют	данные отсутствуют
13898	787494.34	1326996.99	данные отсутствуют	данные отсутствуют
13899	787485.07	1326990.85	данные отсутствуют	данные отсутствуют
13900	787448.31	1326962.53	данные отсутствуют	данные отсутствуют
13901	787447.91	1326962.19	данные отсутствуют	данные отсутствуют
13902	787425.36	1326937.1	данные отсутствуют	данные отсутствуют
13903	787408.57	1326912.3	данные отсутствуют	данные отсутствуют
13904	787395.21	1326888.36	данные отсутствуют	данные отсутствуют
13905	787383.26	1326857.59	данные отсутствуют	данные отсутствуют
13906	787376.76	1326829.59	данные отсутствуют	данные отсутствуют
13907	787373.55	1326806.77	данные отсутствуют	данные отсутствуют
13908	787372.71	1326782.46	данные отсутствуют	данные отсутствуют
13909	787344.01	1326765.21	данные отсутствуют	данные отсутствуют
13910	787306.25	1326748.86	данные отсутствуют	данные отсутствуют
13911	787284.31	1326752.51	данные отсутствуют	данные отсутствуют
Государственный регистратор			ФГИС ЕГРН	
полное наименование должности			подпись	
			инициалы, фамилия	

М.П.

Земельный участок				
(вид объекта недвижимости)				
Лист № ____ Раздела 4.2		Всего листов раздела 4.2 : ____		Всего разделов: ____
15.11.2021 № 99/2021/430783414				
Кадастровый номер:			02:17:000000:194(единое землепользование)	
Номер точки	Координаты, м		Описание закрепления на местности	Средняя квадратическая погрешность определения координат характерных точек границы части земельного участка, м
	X	Y		
1	2	3	4	5
13912	787258.67	1326756.04	данные отсутствуют	данные отсутствуют
13913	787226.36	1326760.93	данные отсутствуют	данные отсутствуют
13914	787205.19	1326778.45	данные отсутствуют	данные отсутствуют
13915	787182.62	1326794.61	данные отсутствуют	данные отсутствуют
13916	787146.68	1326813.96	данные отсутствуют	данные отсутствуют
13917	787128.11	1326822.5	данные отсутствуют	данные отсутствуют
13918	787108.21	1326829.57	данные отсутствуют	данные отсутствуют
13919	787104.53	1326853.81	данные отсутствуют	данные отсутствуют
13920	787099.27	1326886.42	данные отсутствуют	данные отсутствуют
13921	787089.89	1326914.94	данные отсутствуют	данные отсутствуют
13922	787081.14	1326936.05	данные отсутствуют	данные отсутствуют
13923	787071.9	1326955.36	данные отсутствуют	данные отсутствуют
13924	787056.06	1326981.52	данные отсутствуют	данные отсутствуют
13925	787037.49	1327013.73	данные отсутствуют	данные отсутствуют
13926	787015.71	1327048.69	данные отсутствуют	данные отсутствуют
13927	786996.22	1327073.9	данные отсутствуют	данные отсутствуют
13928	786972.35	1327097.15	данные отсутствуют	данные отсутствуют
Государственный регистратор			ФГИС ЕГРН	
полное наименование должности			подпись	
			инициалы, фамилия	

М.П.

Земельный участок				
(вид объекта недвижимости)				
Лист № ____ Раздела 4.2		Всего листов раздела 4.2 : ____		Всего разделов: ____
15.11.2021 № 99/2021/430783414				
Кадастровый номер:			02:17:000000:194(единое землепользование)	
Номер точки	Координаты, м		Описание закрепления на местности	Средняя квадратическая погрешность определения координат характерных точек границы части земельного участка, м
	X	Y		
1	2	3	4	5
13929	786952.35	1327113.61	данные отсутствуют	данные отсутствуют
13930	786928.24	1327128.8	данные отсутствуют	данные отсутствуют
13931	786907.56	1327138.64	данные отсутствуют	данные отсутствуют
13932	786886.99	1327146.93	данные отсутствуют	данные отсутствуют
13933	786850.18	1327158.65	данные отсутствуют	данные отсутствуют
13934	786834.54	1327178.72	данные отсутствуют	данные отсутствуют
13935	786814.08	1327201.09	данные отсутствуют	данные отсутствуют
13936	786811.83	1327247.91	данные отсутствуют	данные отсутствуют
13937	786826.15	1327265.75	данные отсутствуют	данные отсутствуют
13938	786846.64	1327285.46	данные отсутствуют	данные отсутствуют
13939	786872.3	1327306.27	данные отсутствуют	данные отсутствуют
13940	786904.48	1327341.07	данные отсутствуют	данные отсутствуют
13941	786923.82	1327366.15	данные отсутствуют	данные отсутствуют
13942	786945.65	1327404.99	данные отсутствуют	данные отсутствуют
13943	786963.98	1327444.05	данные отсутствуют	данные отсутствуют
13944	786973.83	1327470.48	данные отсутствуют	данные отсутствуют
13945	786985.51	1327507.98	данные отсутствуют	данные отсутствуют
Государственный регистратор			ФГИС ЕГРН	
полное наименование должности			подпись	
			инициалы, фамилия	

М.П.

Раздел 4.2

Выписка из Единого государственного реестра недвижимости об объекте недвижимости
Сведения о частях земельного участка

Земельный участок				
(вид объекта недвижимости)				
Лист № ____ Раздела 4.2		Всего листов раздела 4.2 : ____		Всего разделов: ____
15.11.2021 № 99/2021/430783414				
Кадастровый номер:			02:17:000000:194(единое землепользование)	
Номер точки	Координаты, м		Описание закрепления на местности	Средняя квадратическая погрешность определения координат характерных точек границы части земельного участка, м
	X	Y		
1	2	3	4	5
13946	786993.29	1327527.68	данные отсутствуют	данные отсутствуют
13947	787013.93	1327554.09	данные отсутствуют	данные отсутствуют
13948	787026.23	1327572.54	данные отсутствуют	данные отсутствуют
13949	787041.72	1327599.81	данные отсутствуют	данные отсутствуют
13950	787052.64	1327626.49	данные отсутствуют	данные отсутствуют
13951	787062.73	1327659.49	данные отсутствуют	данные отсутствуют
13952	787067.7	1327692.15	данные отсутствуют	данные отсутствуют
13953	787068.22	1327706.24	данные отсутствуют	данные отсутствуют
13954	787004.8	1327900.4	данные отсутствуют	данные отсутствуют
13955	787004.49	1327900.8	данные отсутствуют	данные отсутствуют
13956	786980.75	1327923.76	данные отсутствуют	данные отсутствуют
13957	786957.36	1327941.18	данные отсутствуют	данные отсутствуют
13958	786936.91	1327954.25	данные отсутствуют	данные отсутствуют
13959	786907.05	1327968.96	данные отсутствуют	данные отсутствуют
13960	786876.19	1327980.73	данные отсутствуют	данные отсутствуют
13961	786908.11	1327993.09	данные отсутствуют	данные отсутствуют
13962	786936.98	1328001.58	данные отсутствуют	данные отсутствуют
Государственный регистратор			ФГИС ЕГРН	
полное наименование должности			подпись	
			инициалы, фамилия	

М.П.

Земельный участок				
(вид объекта недвижимости)				
Лист № ____ Раздела 4.2		Всего листов раздела 4.2 : ____		Всего разделов: ____
15.11.2021 № 99/2021/430783414				
Кадастровый номер:			02:17:000000:194(единое землепользование)	
Номер точки	Координаты, м		Описание закрепления на местности	Средняя квадратическая погрешность определения координат характерных точек границы части земельного участка, м
	X	Y		
1	2	3	4	5
13963	786957.89	1328009.48	данные отсутствуют	данные отсутствуют
13964	786982.03	1328018.97	данные отсутствуют	данные отсутствуют
13965	787006.46	1328031.41	данные отсутствуют	данные отсутствуют
13966	787034.06	1328049.56	данные отсутствуют	данные отсутствуют
13967	787052.14	1328065.58	данные отсутствуют	данные отсутствуют
13968	787072.87	1328086.92	данные отсутствуют	данные отсутствуют
13969	787088.85	1328107.77	данные отсутствуют	данные отсутствуют
13970	787109.5	1328088.31	данные отсутствуют	данные отсутствуют
13971	787119.33	1328067.42	данные отсутствуют	данные отсутствуют
13972	787133.64	1328042.49	данные отсутствуют	данные отсутствуют
13973	787153.78	1328016.64	данные отсутствуют	данные отсутствуют
13974	787167.33	1328001.91	данные отсутствуют	данные отсутствуют
13975	787188.44	1327982.06	данные отсутствуют	данные отсутствуют
13976	787209.78	1327964.73	данные отсутствуют	данные отсутствуют
13977	787230.46	1327950.01	данные отсутствуют	данные отсутствуют
13978	787250.78	1327937.4	данные отсутствуют	данные отсутствуют
13979	787256.51	1327933.12	данные отсутствуют	данные отсутствуют
Государственный регистратор			ФГИС ЕГРН	
полное наименование должности			подпись	
			инициалы, фамилия	

М.П.

Земельный участок				
(вид объекта недвижимости)				
Лист № ____ Раздела 4.2		Всего листов раздела 4.2 : ____		Всего разделов: ____
15.11.2021 № 99/2021/430783414				
Кадастровый номер:			02:17:000000:194(единое землепользование)	
Номер точки	Координаты, м		Описание закрепления на местности	Средняя квадратическая погрешность определения координат характерных точек границы части земельного участка, м
	X	Y		
1	2	3	4	5
13980	787362.36	1327869.04	данные отсутствуют	данные отсутствуют
13981	787382.26	1327856.49	данные отсутствуют	данные отсутствуют
13982	787404.91	1327843.51	данные отсутствуют	данные отсутствуют
13983	787590.13	1327727.91	данные отсутствуют	данные отсутствуют
13984	787593.97	1327726.46	данные отсутствуют	данные отсутствуют
13985	787637.69	1327712.99	данные отсутствуют	данные отсутствуют
13986	787676.81	1327702.9	данные отсутствуют	данные отсутствуют
13987	787701.56	1327698.24	данные отсутствуют	данные отсутствуют
13988	787730.85	1327694.62	данные отсутствуют	данные отсутствуют
13989	787771.13	1327691.67	данные отсутствуют	данные отсутствуют
13990	787800.89	1327691.96	данные отсутствуют	данные отсутствуют
13991	787832.69	1327695.33	данные отсутствуют	данные отсутствуют
13992	787857.93	1327701.78	данные отсутствуют	данные отсутствуют
13993	787991.56	1327768.05	данные отсутствуют	данные отсутствуют
13994	787996.37	1327771.64	данные отсутствуют	данные отсутствуют
13995	788022.31	1327787.37	данные отсутствуют	данные отсутствуют
13996	788049.53	1327806.08	данные отсутствуют	данные отсутствуют
Государственный регистратор			ФГИС ЕГРН	
полное наименование должности			подпись	
			инициалы, фамилия	

М.П.

Земельный участок				
(вид объекта недвижимости)				
Лист № ____ Раздела 4.2		Всего листов раздела 4.2 : ____		Всего разделов: ____
15.11.2021 № 99/2021/430783414				
Кадастровый номер:			02:17:000000:194(единое землепользование)	
Номер точки	Координаты, м		Описание закрепления на местности	Средняя квадратическая погрешность определения координат характерных точек границы части земельного участка, м
	X	Y		
1	2	3	4	5
13997	788073.87	1327828.26	данные отсутствуют	данные отсутствуют
13998	788096.37	1327852.45	данные отсутствуют	данные отсутствуют
13999	788111.13	1327873.95	данные отсутствуют	данные отсутствуют
14000	788121.84	1327891.97	данные отсутствуют	данные отсутствуют
14001	788136.31	1327921.66	данные отсутствуют	данные отсутствуют
14002	788145.7	1327953.33	данные отсутствуют	данные отсутствуют
14003	788149.75	1327986.11	данные отсутствуют	данные отсутствуют
14004	788148.35	1328019.11	данные отсутствуют	данные отсутствуют
14005	788142.42	1328053.41	данные отсутствуют	данные отсутствуют
14006	788138.26	1328074.47	данные отсутствуют	данные отсутствуют
14007	788132.91	1328095.25	данные отсутствуют	данные отсутствуют
14008	788122.93	1328125.29	данные отсутствуют	данные отсутствуют
14009	788109.69	1328155.55	данные отсутствуют	данные отсутствуют
14010	788091.64	1328183.21	данные отсутствуют	данные отсутствуют
14011	788077.98	1328200.38	данные отсутствуют	данные отсутствуют
14012	788049.39	1328229.16	данные отсутствуют	данные отсутствуют
14013	788025.2	1328249.38	данные отсутствуют	данные отсутствуют
Государственный регистратор			ФГИС ЕГРН	
полное наименование должности			подпись	
			инициалы, фамилия	

М.П.

Раздел 4.2

Выписка из Единого государственного реестра недвижимости об объекте недвижимости
Сведения о частях земельного участка

Земельный участок				
(вид объекта недвижимости)				
Лист № ____ Раздела 4.2		Всего листов раздела 4.2 : ____		Всего разделов: ____
15.11.2021 № 99/2021/430783414				
Кадастровый номер:			02:17:000000:194(единое землепользование)	
Номер точки	Координаты, м		Описание закрепления на местности	Средняя квадратическая погрешность определения координат характерных точек границы части земельного участка, м
	X	Y		
1	2	3	4	5
14014	788003.24	1328264.98	данные отсутствуют	данные отсутствуют
14015	787970.89	1328282.44	данные отсутствуют	данные отсутствуют
14016	787940.46	1328295.31	данные отсутствуют	данные отсутствуют
14017	787916.78	1328301.51	данные отсутствуют	данные отсутствуют
14018	787881.47	1328308.47	данные отсутствуют	данные отсутствуют
14019	787858.46	1328325.61	данные отсутствуют	данные отсутствуют
14020	787878.23	1328336.3	данные отсутствуют	данные отсутствуют
14021	787917.27	1328352.39	данные отсутствуют	данные отсутствуют
14022	787942.57	1328365.31	данные отсутствуют	данные отсутствуют
14023	787969.92	1328381.82	данные отсутствуют	данные отсутствуют
14024	787990.37	1328395.97	данные отсутствуют	данные отсутствуют
14025	788020.25	1328422.18	данные отсутствуют	данные отсутствуют
14026	788038.32	1328440.57	данные отсутствуют	данные отсутствуют
14027	788062.57	1328471.95	данные отсутствуют	данные отсутствуют
14028	788076.38	1328492.78	данные отсутствуют	данные отсутствуют
14029	788088.05	1328513.75	данные отсутствуют	данные отсутствуют
14030	788097.31	1328535.35	данные отсутствуют	данные отсутствуют
Государственный регистратор			ФГИС ЕГРН	
полное наименование должности			подпись	
			инициалы, фамилия	

М.П.

Выписка из Единого государственного реестра недвижимости об объекте недвижимости
Сведения о частях земельного участка

Земельный участок				
(вид объекта недвижимости)				
Лист № ____ Раздела 4.2		Всего листов раздела 4.2 : ____		Всего разделов: ____
15.11.2021 № 99/2021/430783414				
Кадастровый номер:			02:17:000000:194(единое землепользование)	
Номер точки	Координаты, м		Описание закрепления на местности	Средняя квадратическая погрешность определения координат характерных точек границы части земельного участка, м
	X	Y		
1	2	3	4	5
14031	788105.66	1328560.52	данные отсутствуют	данные отсутствуют
14032	788111.6	1328593.01	данные отсутствуют	данные отсутствуют
14033	788113.55	1328618.29	данные отсутствуют	данные отсутствуют
14034	788112.18	1328647.14	данные отсутствуют	данные отсутствуют
14035	788109.37	1328670.34	данные отсутствуют	данные отсутствуют
14036	788104.84	1328696.87	данные отсутствуют	данные отсутствуют
14037	788100.05	1328718.7	данные отсутствуют	данные отсутствуют
14038	788089.01	1328751.62	данные отсутствуют	данные отсутствуют
14039	788073.94	1328781.02	данные отсутствуют	данные отсутствуют
14040	788054.24	1328807.53	данные отсутствуют	данные отсутствуют
14041	788030.44	1328830.44	данные отсутствуют	данные отсутствуют
14042	788011.17	1328844.32	данные отсутствуют	данные отсутствуют
14043	788008.48	1328845.94	данные отсутствуют	данные отсутствуют
14044	787869.56	1328688.97	данные отсутствуют	данные отсутствуют
14045	787877.04	1328688.08	данные отсутствуют	данные отсутствуют
14046	787886.44	1328684.16	данные отсутствуют	данные отсутствуют
14047	787894.8	1328681.29	данные отсутствуют	данные отсутствуют
Государственный регистратор			ФГИС ЕГРН	
полное наименование должности			подпись	
			инициалы, фамилия	

М.П.

Раздел 4.2

Выписка из Единого государственного реестра недвижимости об объекте недвижимости
Сведения о частях земельного участка

Земельный участок				
(вид объекта недвижимости)				
Лист № ____ Раздела 4.2		Всего листов раздела 4.2 : ____		Всего разделов: ____
15.11.2021 № 99/2021/430783414				
Кадастровый номер:			02:17:000000:194(единое землепользование)	
Номер точки	Координаты, м		Описание закрепления на местности	Средняя квадратическая погрешность определения координат характерных точек границы части земельного участка, м
	X	Y		
1	2	3	4	5
14048	787904.11	1328675.39	данные отсутствуют	данные отсутствуют
14049	787907.2	1328665.69	данные отсутствуют	данные отсутствуют
14050	787907.86	1328662.22	данные отсутствуют	данные отсутствуют
14051	787911.26	1328642.89	данные отсутствуют	данные отсутствуют
14052	787913.61	1328623.31	данные отсутствуют	данные отсутствуют
14053	787913.19	1328619.01	данные отсутствуют	данные отсутствуют
14054	787912.56	1328612.6	данные отсутствуют	данные отсутствуют
14055	787909.17	1328603.2	данные отсутствуют	данные отсутствуют
14056	787903.06	1328592.59	данные отсутствуют	данные отсутствуют
14057	787886.92	1328571.25	данные отсутствуют	данные отсутствуют
14058	787866.56	1328553.04	данные отсутствуют	данные отсутствуют
14059	787839.21	1328536.53	данные отсутствуют	данные отсутствуют
14060	787812.27	1328525.11	данные отсутствуют	данные отсутствуют
14061	787782.24	1328515.7	данные отсутствуют	данные отсутствуют
14062	787736.53	1328500.56	данные отсутствуют	данные отсутствуют
14063	787704.67	1328498.73	данные отсутствуют	данные отсутствуют
14064	787693.7	1328502.91	данные отсутствуют	данные отсутствуют
Государственный регистратор			ФГИС ЕГРН	
полное наименование должности			подпись	
			инициалы, фамилия	

М.П.

Земельный участок				
(вид объекта недвижимости)				
Лист № ____ Раздела 4.2		Всего листов раздела 4.2 : ____		Всего разделов: ____
15.11.2021 № 99/2021/430783414				
Кадастровый номер:			02:17:000000:194(единое землепользование)	
Номер точки	Координаты, м		Описание закрепления на местности	Средняя квадратическая погрешность определения координат характерных точек границы части земельного участка, м
	X	Y		
1	2	3	4	5
14065	787677.81	1328502.06	данные отсутствуют	данные отсутствуют
14066	787660.27	1328510.48	данные отсутствуют	данные отсутствуют
14067	787643.04	1328511	данные отсутствуют	данные отсутствуют
14068	787635.46	1328506.56	данные отсутствуют	данные отсутствуют
14069	787620.72	1328507.1	данные отсутствуют	данные отсутствуют
14070	787585.27	1328511.11	данные отсутствуют	данные отсутствуют
14071	787542.22	1328517.01	данные отсутствуют	данные отсутствуют
14072	787509.14	1328520.46	данные отсутствуют	данные отсутствуют
14073	787483.98	1328521.45	данные отсутствуют	данные отсутствуют
14074	787473.01	1328516.48	данные отсутствуют	данные отсутствуют
14075	787462.83	1328507.6	данные отсутствуют	данные отсутствуют
14076	787454.73	1328492.72	данные отсутствуют	данные отсутствуют
14077	787449.07	1328479.17	данные отсутствуют	данные отсутствуют
14078	787453.69	1328455.11	данные отсутствуют	данные отсутствуют
14079	787460.06	1328430.11	данные отсутствуют	данные отсутствуют
14080	787473.12	1328396.41	данные отсутствуют	данные отсутствуют
14081	787474.26	1328377.72	данные отсутствуют	данные отсутствуют
Государственный регистратор			ФГИС ЕГРН	
полное наименование должности			подпись	
			инициалы, фамилия	

М.П.

Раздел 4.2

Выписка из Единого государственного реестра недвижимости об объекте недвижимости
Сведения о частях земельного участка

Земельный участок				
(вид объекта недвижимости)				
Лист № ____ Раздела 4.2		Всего листов раздела 4.2 : ____		Всего разделов: ____
15.11.2021 № 99/2021/430783414				
Кадастровый номер:			02:17:000000:194(единое землепользование)	
Номер точки	Координаты, м		Описание закрепления на местности	Средняя квадратическая погрешность определения координат характерных точек границы части земельного участка, м
	X	Y		
1	2	3	4	5
14082	787474.26	1328365.21	данные отсутствуют	данные отсутствуют
14083	787479.41	1328350.71	данные отсутствуют	данные отсутствуют
14084	787495.56	1328321.52	данные отсутствуют	данные отсутствуют
14085	787516.2	1328299.81	данные отсутствуют	данные отсутствуют
14086	787533.81	1328282.73	данные отсутствуют	данные отсутствуют
14087	787554.1	1328272.33	данные отсутствуют	данные отсутствуют
14088	787574.51	1328266.72	данные отсутствуют	данные отсутствуют
14089	787610.22	1328262.24	данные отсутствуют	данные отсутствуют
14090	787632.92	1328257.96	данные отсутствуют	данные отсутствуют
14091	787644.62	1328253.91	данные отсутствуют	данные отсутствуют
14092	787657.29	1328246.02	данные отсутствуют	данные отсутствуют
14093	787672.23	1328234.61	данные отсутствуют	данные отсутствуют
14094	787685.02	1328221.05	данные отсутствуют	данные отсутствуют
14095	787693.82	1328208.96	данные отсутствуют	данные отсутствуют
14096	787707.02	1328192.59	данные отсутствуют	данные отсутствуют
14097	787725.88	1328175.87	данные отсутствуют	данные отсутствуют
14098	787754.16	1328150.86	данные отсутствуют	данные отсутствуют
Государственный регистратор			ФГИС ЕГРН	
полное наименование должности			подпись	
			инициалы, фамилия	

М.П.

Выписка из Единого государственного реестра недвижимости об объекте недвижимости
Сведения о частях земельного участка

Земельный участок				
(вид объекта недвижимости)				
Лист № ____ Раздела 4.2		Всего листов раздела 4.2 : ____		Всего разделов: ____
15.11.2021 № 99/2021/430783414				
Кадастровый номер:			02:17:000000:194(единое землепользование)	
Номер точки	Координаты, м		Описание закрепления на местности	Средняя квадратическая погрешность определения координат характерных точек границы части земельного участка, м
	X	Y		
1	2	3	4	5
14099	787775.95	1328138.11	данные отсутствуют	данные отсутствуют
14100	787806.03	1328122	данные отсутствуют	данные отсутствуют
14101	787833.41	1328114.1	данные отсутствуют	данные отсутствуют
14102	787878.06	1328105.29	данные отсутствуют	данные отсутствуют
14103	787898.69	1328094.48	данные отсутствуют	данные отсутствуют
14104	787921.44	1328075.9	данные отсутствуют	данные отсутствуют
14105	787933.72	1328060.49	данные отсутствуют	данные отсутствуют
14106	787940.47	1328040.78	данные отсутствуют	данные отсутствуют
14107	787944.42	1328025.23	данные отсутствуют	данные отсутствуют
14108	787943.9	1328003.55	данные отсутствуют	данные отсутствуют
14109	787949.91	1327994.15	данные отсутствуют	данные отсутствуют
14110	787939.2	1327976.13	данные отсутствуют	данные отсутствуют
14111	787929.97	1327972.14	данные отсутствуют	данные отсутствуют
14112	787923.01	1327960.98	данные отсутствуют	данные отсутствуют
14113	787906.05	1327953.06	данные отсутствуют	данные отсутствуют
14114	787878.12	1327932.95	данные отсутствуют	данные отсутствуют
14115	787875.5	1327930.99	данные отсутствуют	данные отсутствуют
Государственный регистратор			ФГИС ЕГРН	
полное наименование должности			подпись	
			инициалы, фамилия	

М.П.

Раздел 4.2

Выписка из Единого государственного реестра недвижимости об объекте недвижимости
Сведения о частях земельного участка

Земельный участок				
(вид объекта недвижимости)				
Лист № ____ Раздела 4.2		Всего листов раздела 4.2 : ____		Всего разделов: ____
15.11.2021 № 99/2021/430783414				
Кадастровый номер:			02:17:000000:194(единое землепользование)	
Номер точки	Координаты, м		Описание закрепления на местности	Средняя квадратическая погрешность определения координат характерных точек границы части земельного участка, м
	X	Y		
1	2	3	4	5
14116	786940.35	1328299.4	данные отсутствуют	данные отсутствуют
14117	786940.49	1328294.75	данные отсутствуют	данные отсутствуют
14118	786940.23	1328261.32	данные отсутствуют	данные отсутствуют
14119	786934.92	1328241.58	данные отсутствуют	данные отсутствуют
14120	786928.22	1328227.37	данные отсутствуют	данные отсутствуют
14121	786922.47	1328218.75	данные отсутствуют	данные отсутствуют
14122	786916.37	1328212.65	данные отсутствуют	данные отсутствуют
14123	786513.78	1328246.76	данные отсутствуют	данные отсутствуют
14124	786516.35	1328238.03	данные отсутствуют	данные отсутствуют
14125	786528.37	1328219.27	данные отсутствуют	данные отсутствуют
14126	786542.21	1328195.25	данные отсутствуют	данные отсутствуют
14127	786558.67	1328172.79	данные отсутствуют	данные отсутствуют
14128	786563.11	1328156.07	данные отсутствуют	данные отсутствуют
14129	786563.89	1328141.71	данные отсутствуют	данные отсутствуют
14130	786566.5	1328124.73	данные отсутствуют	данные отсутствуют
14131	786563.89	1328107.23	данные отсутствуют	данные отсутствуют
14132	786563.89	1328098.35	данные отсутствуют	данные отсутствуют
Государственный регистратор			ФГИС ЕГРН	
полное наименование должности			подпись	
			инициалы, фамилия	

М.П.

Земельный участок				
(вид объекта недвижимости)				
Лист № ____ Раздела 4.2		Всего листов раздела 4.2 : ____		Всего разделов: ____
15.11.2021 № 99/2021/430783414				
Кадастровый номер:			02:17:000000:194(единое землепользование)	
Номер точки	Координаты, м		Описание закрепления на местности	Средняя квадратическая погрешность определения координат характерных точек границы части земельного участка, м
	X	Y		
1	2	3	4	5
14133	786545.35	1328076.94	данные отсутствуют	данные отсутствуют
14134	786530.46	1328070.41	данные отсутствуют	данные отсутствуют
14135	786525.32	1328069.54	данные отсутствуют	данные отсутствуют
14136	786283.02	1328054.55	данные отсутствуют	данные отсутствуют
14137	786288.61	1328028.36	данные отсутствуют	данные отсутствуют
14138	786302.45	1327999.11	данные отсутствуют	данные отсутствуют
14139	786323.87	1327960.46	данные отсутствуют	данные отсутствуют
14140	786345.77	1327923.93	данные отсутствуют	данные отсутствуют
14141	786366.84	1327905.95	данные отсутствуют	данные отсутствуют
14142	786386.18	1327894.97	данные отсутствуют	данные отсутствуют
14143	786402.28	1327887.42	данные отсутствуют	данные отсутствуют
14144	786421.88	1327883.91	данные отсутствуют	данные отсутствуют
14145	786438.9	1327882.97	данные отсутствуют	данные отсутствуют
14146	786457.89	1327889.78	данные отсутствуют	данные отсутствуют
14147	786484.75	1327912.4	данные отсутствуют	данные отсутствуют
14148	786502.25	1327932.25	данные отсутствуют	данные отсутствуют
14149	786527.06	1327954.45	данные отсутствуют	данные отсутствуют
Государственный регистратор			ФГИС ЕГРН	
полное наименование должности			подпись	
			инициалы, фамилия	

М.П.

Раздел 4.2

Выписка из Единого государственного реестра недвижимости об объекте недвижимости
Сведения о частях земельного участка

Земельный участок				
(вид объекта недвижимости)				
Лист № ____ Раздела 4.2		Всего листов раздела 4.2 : ____		Всего разделов: ____
15.11.2021 № 99/2021/430783414				
Кадастровый номер:			02:17:000000:194(единое землепользование)	
Номер точки	Координаты, м		Описание закрепления на местности	Средняя квадратическая погрешность определения координат характерных точек границы части земельного участка, м
	X	Y		
1	2	3	4	5
14150	786543.51	1327964.9	данные отсутствуют	данные отсутствуют
14151	786569.11	1327972.21	данные отсутствуют	данные отсутствуют
14152	786586.35	1327971.95	данные отсутствуют	данные отсутствуют
14153	786605.67	1327973.78	данные отсутствуют	данные отсутствуют
14154	786621.87	1327967.25	данные отсутствуют	данные отсутствуют
14155	786634.4	1327956.02	данные отсутствуют	данные отсутствуют
14156	786644.33	1327937.48	данные отсутствуют	данные отсутствуют
14157	786653.73	1327922.33	данные отсутствуют	данные отсутствуют
14158	786658.69	1327913.45	данные отсутствуют	данные отсутствуют
14159	786658.69	1327899.87	данные отсутствуют	данные отсутствуют
14160	786657.39	1327885.77	данные отсутствуют	данные отсутствуют
14161	786650.76	1327870.65	данные отсутствуют	данные отсутствуют
14162	786636.61	1327853.03	данные отсутствуют	данные отсутствуют
14163	786628.66	1327840.06	данные отсутствуют	данные отсутствуют
14164	786614.55	1327828.83	данные отсутствуют	данные отсутствуют
14165	787477.88	1328305.78	данные отсутствуют	данные отсутствуют
14165	787477.88	1328305.78	данные отсутствуют	данные отсутствуют
Государственный регистратор			ФГИС ЕГРН	
полное наименование должности			подпись	
			инициалы, фамилия	

М.П.

Земельный участок				
(вид объекта недвижимости)				
Лист № ____ Раздела 4.2		Всего листов раздела 4.2 : ____		Всего разделов: ____
15.11.2021 № 99/2021/430783414				
Кадастровый номер:			02:17:000000:194(единое землепользование)	
Номер точки	Координаты, м		Описание закрепления на местности	Средняя квадратическая погрешность определения координат характерных точек границы части земельного участка, м
	X	Y		
1	2	3	4	5
14166	787870.07	1327956.73	данные отсутствуют	данные отсутствуют
14167	787891.91	1327972.46	данные отсутствуют	данные отсутствуют
14168	787910.79	1327986.73	данные отсутствуют	данные отсутствуют
14169	787913.61	1328000.42	данные отсутствуют	данные отсутствуют
14170	787917	1328017.92	данные отсутствуют	данные отсутствуют
14171	787911.78	1328034.37	данные отсутствуют	данные отсутствуют
14172	787901.86	1328050.3	данные отсутствуют	данные отсутствуют
14173	787892.45	1328061.53	данные отсутствуют	данные отсутствуют
14174	787879.4	1328075.64	данные отсутствуют	данные отсутствуют
14175	787868.83	1328083.07	данные отсутствуют	данные отсутствуют
14176	787827.31	1328090.88	данные отсутствуют	данные отсутствуют
14177	787795.81	1328100.24	данные отсутствуют	данные отсутствуют
14178	787764.02	1328117.28	данные отсутствуют	данные отсутствуют
14179	787739.14	1328132.11	данные отсутствуют	данные отсутствуют
14180	787709.97	1328157.91	данные отсутствуют	данные отсутствуют
14181	787695.01	1328173.83	данные отсутствуют	данные отсутствуют
14182	787675.94	1328191.07	данные отсутствуют	данные отсутствуют
Государственный регистратор			ФГИС ЕГРН	
полное наименование должности			подпись	
			инициалы, фамилия	

М.П.

Раздел 4.2

Выписка из Единого государственного реестра недвижимости об объекте недвижимости
Сведения о частях земельного участка

Земельный участок				
(вид объекта недвижимости)				
Лист № ____ Раздела 4.2		Всего листов раздела 4.2 : ____		Всего разделов: ____
15.11.2021 № 99/2021/430783414				
Кадастровый номер:			02:17:000000:194(единое землепользование)	
Номер точки	Координаты, м		Описание закрепления на местности	Средняя квадратическая погрешность определения координат характерных точек границы части земельного участка, м
	X	Y		
1	2	3	4	5
14183	787661.84	1328204.91	данные отсутствуют	данные отсутствуют
14184	787652.18	1328219.01	данные отсутствуют	данные отсутствуют
14185	787643.32	1328226.5	данные отсутствуют	данные отсутствуют
14186	787633.29	1328232.71	данные отсутствуют	данные отсутствуют
14187	787626.45	1328234.84	данные отсутствуют	данные отсутствуют
14188	787603.08	1328235.99	данные отсутствуют	данные отсутствуют
14189	787568.98	1328243.35	данные отсутствуют	данные отсутствуют
14190	787544.26	1328250.41	данные отсутствуют	данные отсутствуют
14191	787518.38	1328264.26	данные отсутствуют	данные отсутствуют
14192	787498.97	1328283.1	данные отсутствуют	данные отсутствуют
14193	787433.18	1328425.23	данные отсутствуют	данные отсутствуют
14193	787433.18	1328425.23	данные отсутствуют	данные отсутствуют
14194	787450.26	1328365.24	данные отсутствуют	данные отсутствуют
14195	787450.26	1328377.35	данные отсутствуют	данные отсутствуют
14196	787449.29	1328392.95	данные отсутствуют	данные отсутствуют
14197	787434.88	1328419.85	данные отсутствуют	данные отсутствуют
Государственный регистратор			ФГИС ЕГРН	
полное наименование должности			подпись	
			инициалы, фамилия	

М.П.

Земельный участок				
(вид объекта недвижимости)				
Лист № ____ Раздела 4.2		Всего листов раздела 4.2 : ____		Всего разделов: ____
15.11.2021 № 99/2021/430783414				
Кадастровый номер:			02:17:000000:194(единое землепользование)	
Сведения о характерных точках границы части (частей) земельного участка				
Учетный номер части: 9				
Система координат: МСК-05				
Зона №				
Номер точки	Координаты, м		Описание закрепления на местности	Средняя квадратическая погрешность определения координат характерных точек границы части земельного участка, м
	X	Y		
1	2	3	4	5
260	789036.81	1324974.46	данные отсутствуют	данные отсутствуют
261	789285.88	1324862.02	данные отсутствуют	данные отсутствуют
262	789442.51	1324926.27	данные отсутствуют	данные отсутствуют
267	790346.11	1325299.79	данные отсутствуют	данные отсутствуют
268	790860.19	1325267.66	данные отсутствуют	данные отсутствуют
269	791370.25	1325242.54	данные отсутствуют	данные отсутствуют
829	789442.43	1324938.22	данные отсутствуют	данные отсутствуют
830	789504.67	1325024.08	данные отсутствуют	данные отсутствуют
831	789537.67	1325107.33	данные отсутствуют	данные отсутствуют
832	789564.66	1325228.06	данные отсутствуют	данные отсутствуют
833	789575.91	1325362.3	данные отсутствуют	данные отсутствуют
834	789574.41	1325489.79	данные отсутствуют	данные отсутствуют
835	789590.16	1325534.78	данные отсутствуют	данные отсутствуют
836	789630.66	1325588.78	данные отсутствуют	данные отсутствуют
837	789714.65	1325646.52	данные отсутствуют	данные отсутствуют
838	789756.65	1325653.27	данные отсутствуют	данные отсутствуют
Государственный регистратор			ФГИС ЕГРН	
полное наименование должности			подпись	
			инициалы, фамилия	

М.П.

Раздел 4.2

Выписка из Единого государственного реестра недвижимости об объекте недвижимости
Сведения о частях земельного участка

Земельный участок				
(вид объекта недвижимости)				
Лист № ____ Раздела 4.2		Всего листов раздела 4.2 : ____		Всего разделов: ____
15.11.2021 № 99/2021/430783414				
Кадастровый номер:			02:17:000000:194(единое землепользование)	
Номер точки	Координаты, м		Описание закрепления на местности	Средняя квадратическая погрешность определения координат характерных точек границы части земельного участка, м
	X	Y		
1	2	3	4	5
839	789884.88	1325626.27	данные отсутствуют	данные отсутствуют
840	790067.11	1325436.54	данные отсутствуют	данные отсутствуют
841	790170.6	1325364.55	данные отсутствуют	данные отсутствуют
842	790261.38	1325330.8	данные отсутствуют	данные отсутствуют
843	790588.69	1325318.06	данные отсутствуют	данные отсутствуют
844	790971.52	1325296.68	данные отсутствуют	данные отсутствуют
845	791182.63	1325310.18	данные отсутствуют	данные отсутствуют
846	791247.87	1325316.18	данные отсутствуют	данные отсутствуют
847	791307.12	1325334.18	данные отсутствуют	данные отсутствуют
848	791330.36	1325335.68	данные отсутствуют	данные отсутствуют
849	791374.61	1325319.18	данные отсутствуют	данные отсутствуют
850	791368.61	1325244.56	данные отсутствуют	данные отсутствуют
851	791283.12	1325249.44	данные отсутствуют	данные отсутствуют
852	791018.39	1325261.44	данные отсутствуют	данные отсутствуют
853	790801.67	1325272.69	данные отсутствуют	данные отсутствуют
854	790655.06	1325282.43	данные отсутствуют	данные отсутствуют
855	790514.07	1325291.06	данные отсутствуют	данные отсутствуют
Государственный регистратор			ФГИС ЕГРН	
полное наименование должности			подпись	
			инициалы, фамилия	

М.П.

Земельный участок				
(вид объекта недвижимости)				
Лист № ____ Раздела 4.2		Всего листов раздела 4.2 : ____		Всего разделов: ____
15.11.2021 № 99/2021/430783414				
Кадастровый номер:			02:17:000000:194(единое землепользование)	
Номер точки	Координаты, м		Описание закрепления на местности	Средняя квадратическая погрешность определения координат характерных точек границы части земельного участка, м
	X	Y		
1	2	3	4	5
856	790345.34	1325301.56	данные отсутствуют	данные отсутствуют
864	788972.41	1325290.68	данные отсутствуют	данные отсутствуют
978	791373.01	1325379.2	данные отсутствуют	данные отсутствуют
979	791354.23	1325375.02	данные отсутствуют	данные отсутствуют
980	791304.17	1325377.12	данные отсутствуют	данные отсутствуют
981	791235.34	1325352.1	данные отсутствуют	данные отсутствуют
982	791126.87	1325345.82	данные отсутствуют	данные отсутствуют
983	791068.47	1325339.57	данные отсутствуют	данные отсутствуют
984	790951.66	1325339.57	данные отсутствуют	данные отсутствуют
985	790859.94	1325350	данные отсутствуют	данные отсутствуют
986	790793.13	1325354.18	данные отсутствуют	данные отсутствуют
987	790761.84	1325358.34	данные отсутствуют	данные отсутствуют
988	790757.67	1325370.86	данные отсутствуют	данные отсутствуют
1042	790752.92	1325426.79	данные отсутствуют	данные отсутствуют
1043	790737.92	1325394.55	данные отсутствуют	данные отсутствуют
1044	790659.18	1325360.8	данные отсутствуют	данные отсутствуют
1045	790500.2	1325370.55	данные отсутствуют	данные отсутствуют
Государственный регистратор			ФГИС ЕГРН	
полное наименование должности			подпись	
			инициалы, фамилия	

М.П.

Земельный участок				
(вид объекта недвижимости)				
Лист № ____ Раздела 4.2		Всего листов раздела 4.2 : ____		Всего разделов: ____
15.11.2021 № 99/2021/430783414				
Кадастровый номер:			02:17:000000:194(единое землепользование)	
Номер точки	Координаты, м		Описание закрепления на местности	Средняя квадратическая погрешность определения координат характерных точек границы части земельного участка, м
	X	Y		
1	2	3	4	5
1046	790442.45	1325387.05	данные отсутствуют	данные отсутствуют
1047	790332.96	1325381.05	данные отсутствуют	данные отсутствуют
1048	790213.73	1325419.3	данные отсутствуют	данные отсутствуют
1049	790166.48	1325452.29	данные отсутствуют	данные отсутствуют
1050	790054.74	1325549.03	данные отсутствуют	данные отсутствуют
1051	789954.25	1325654.77	данные отсутствуют	данные отсутствуют
1052	789839.51	1325710.27	данные отсутствуют	данные отсутствуют
1053	789724.02	1325712.52	данные отсутствуют	данные отсутствуют
1054	789608.54	1325674.27	данные отсутствуют	данные отсутствуют
1055	789541.79	1325633.02	данные отсутствуют	данные отсутствуют
1056	789476.55	1325538.53	данные отсутствуют	данные отсутствуют
1057	789509.55	1325368.3	данные отсутствуют	данные отсутствуют
1058	789505.05	1325231.81	данные отсутствуют	данные отсутствуют
1059	789475.8	1325103.58	данные отсутствуют	данные отсутствуют
1060	789403.06	1324992.59	данные отсутствуют	данные отсутствуют
1061	789304.07	1324923.59	данные отсутствуют	данные отсутствуют
1062	789238.82	1324948.34	данные отсутствуют	данные отсутствуют
Государственный регистратор			ФГИС ЕГРН	
полное наименование должности			подпись	
			инициалы, фамилия	

М.П.

Земельный участок				
(вид объекта недвижимости)				
Лист № ____ Раздела 4.2		Всего листов раздела 4.2 : ____		Всего разделов: ____
15.11.2021 № 99/2021/430783414				
Кадастровый номер:			02:17:000000:194(единое землепользование)	
Номер точки	Координаты, м		Описание закрепления на местности	Средняя квадратическая погрешность определения координат характерных точек границы части земельного участка, м
	X	Y		
1	2	3	4	5
1063	789139.83	1325045.08	данные отсутствуют	данные отсутствуют
1064	789050.59	1325224.31	данные отсутствуют	данные отсутствуют
1580	791391.79	1325269.82	данные отсутствуют	данные отсутствуют
1581	791448.29	1325259.39	данные отсутствуют	данные отсутствуют
1582	791545.65	1325248.98	данные отсутствуют	данные отсутствуют
1590	791749.93	1325255.94	данные отсутствуют	данные отсутствуют
1591	791913.35	1325388.06	данные отсутствуют	данные отсутствуют
1592	792054.18	1325445.42	данные отсутствуют	данные отсутствуют
1593	792283.67	1325408.91	данные отсутствуют	данные отсутствуют
1594	792365.81	1325465.42	данные отсутствуют	данные отсутствуют
1595	792431.88	1325503.66	данные отсутствуют	данные отсутствуют
1596	792560.53	1325461.07	данные отсутствуют	данные отсутствуют
1597	792696.14	1325455.86	данные отсутствуют	данные отсутствуют
1598	792707.44	1325446.3	данные отсутствуют	данные отсутствуют
1601	792824.44	1325331.8	данные отсутствуют	данные отсутствуют
1602	792835.2	1325336.41	данные отсутствуют	данные отсутствуют
1603	792845.48	1325335.88	данные отсутствуют	данные отсутствуют
Государственный регистратор			ФГИС ЕГРН	
полное наименование должности			подпись	
			инициалы, фамилия	

М.П.

Раздел 4.2

Выписка из Единого государственного реестра недвижимости об объекте недвижимости
Сведения о частях земельного участка

Земельный участок				
(вид объекта недвижимости)				
Лист № ____ Раздела 4.2		Всего листов раздела 4.2 : ____		Всего разделов: ____
15.11.2021 № 99/2021/430783414				
Кадастровый номер:			02:17:000000:194(единое землепользование)	
Номер точки	Координаты, м		Описание закрепления на местности	Средняя квадратическая погрешность определения координат характерных точек границы части земельного участка, м
	X	Y		
1	2	3	4	5
1604	792855.2	1325327.17	данные отсутствуют	данные отсутствуют
1605	792861.35	1325318.43	данные отсутствуют	данные отсутствуют
1606	792861.35	1325308.19	данные отсутствуют	данные отсутствуют
1607	792859.3	1325297.44	данные отсутствуют	данные отсутствуют
1608	792855.21	1325287.21	данные отсутствуют	данные отсутствуют
1609	792850.71	1325278.23	данные отсутствуют	данные отсутствуют
1610	792883.61	1325243.71	данные отсутствуют	данные отсутствуют
1614	792914.49	1325217.81	данные отсутствуют	данные отсутствуют
1615	792920.63	1325207.56	данные отсутствуют	данные отсутствуют
1616	792921.27	1325204.19	данные отсутствуют	данные отсутствуют
1617	792936.6	1325188.11	данные отсутствуют	данные отсутствуют
1618	792996.36	1325128.33	данные отсутствуют	данные отсутствуют
1619	793000.37	1325128.94	данные отсутствуют	данные отсутствуют
1620	793014.24	1325131.98	данные отсутствуют	данные отсутствуют
1621	793031.66	1325121.73	данные отсутствуют	данные отсутствуют
4892	791275.57	1325229.21	данные отсутствуют	данные отсутствуют
4893	791274.77	1325231.07	данные отсутствуют	данные отсутствуют
Государственный регистратор			ФГИС ЕГРН	
полное наименование должности			подпись	
			инициалы, фамилия	

М.П.

Земельный участок				
(вид объекта недвижимости)				
Лист № ____ Раздела 4.2		Всего листов раздела 4.2 : ____		Всего разделов: ____
15.11.2021 № 99/2021/430783414				
Кадастровый номер:			02:17:000000:194(единое землепользование)	
Номер точки	Координаты, м		Описание закрепления на местности	Средняя квадратическая погрешность определения координат характерных точек границы части земельного участка, м
	X	Y		
1	2	3	4	5
4894	791241.01	1325231.77	данные отсутствуют	данные отсутствуют
4895	791133.59	1325234.78	данные отсутствуют	данные отсутствуют
4896	791065.02	1325237.28	данные отсутствуют	данные отсутствуют
4897	790995.57	1325239.67	данные отсутствуют	данные отсутствуют
4898	790932.43	1325241.72	данные отсутствуют	данные отсутствуют
4899	790866.39	1325243.41	данные отсутствуют	данные отсутствуют
4900	790806.16	1325245.22	данные отсутствуют	данные отсутствуют
4901	790747.14	1325245.69	данные отсутствуют	данные отсутствуют
4902	790675.22	1325248.52	данные отсутствуют	данные отсутствуют
4903	790609	1325250.76	данные отсутствуют	данные отсутствуют
4904	790539.11	1325252.6	данные отсутствуют	данные отсутствуют
4905	790464.46	1325256.34	данные отсутствуют	данные отсутствуют
4906	790415.71	1325258.3	данные отсутствуют	данные отсутствуют
4907	790334.37	1325260.86	данные отсутствуют	данные отсутствуют
4908	790280.23	1325263.14	данные отсутствуют	данные отсутствуют
4923	789509.7	1324926.17	данные отсутствуют	данные отсутствуют
4924	789426.23	1324877.57	данные отсутствуют	данные отсутствуют
Государственный регистратор			ФГИС ЕГРН	
полное наименование должности			подпись	
			инициалы, фамилия	

М.П.

Земельный участок				
(вид объекта недвижимости)				
Лист № ____ Раздела 4.2		Всего листов раздела 4.2 : ____		Всего разделов: ____
15.11.2021 № 99/2021/430783414				
Кадастровый номер:			02:17:000000:194(единое землепользование)	
Номер точки	Координаты, м		Описание закрепления на местности	Средняя квадратическая погрешность определения координат характерных точек границы части земельного участка, м
	X	Y		
1	2	3	4	5
4925	789346.11	1324830.74	данные отсутствуют	данные отсутствуют
4926	789324.53	1324818.2	данные отсутствуют	данные отсутствуют
4927	789371.36	1324837.61	данные отсутствуют	данные отсутствуют
5237	790377.02	1325257.31	данные отсутствуют	данные отсутствуют
5238	790804.48	1325240.06	данные отсутствуют	данные отсутствуют
5240	790853.97	1325222.07	данные отсутствуют	данные отсутствуют
5241	790978.46	1325214.57	данные отсутствуют	данные отсутствуют
5242	791006.96	1325231.06	данные отсутствуют	данные отсутствуют
6070	794037.09	1323802.88	данные отсутствуют	данные отсутствуют
6071	794089.58	1323788.63	данные отсутствуют	данные отсутствуют
6140	794117.28	1323753.3	данные отсутствуют	данные отсутствуют
6141	794135.31	1323762.3	данные отсутствуют	данные отсутствуют
6142	794135.39	1323763.07	данные отсутствуют	данные отсутствуют
6143	794135.84	1323772.4	данные отсутствуют	данные отсутствуют
6144	794135.84	1323772.44	данные отсутствуют	данные отсутствуют
6145	794137.36	1323775.82	данные отсутствуют	данные отсутствуют
6146	794136.74	1323787.02	данные отсутствуют	данные отсутствуют
Государственный регистратор			ФГИС ЕГРН	
полное наименование должности			подпись	
			инициалы, фамилия	

М.П.

Земельный участок				
(вид объекта недвижимости)				
Лист № ____ Раздела 4.2		Всего листов раздела 4.2 : ____		Всего разделов: ____
15.11.2021 № 99/2021/430783414				
Кадастровый номер:			02:17:000000:194(единое землепользование)	
Номер точки	Координаты, м		Описание закрепления на местности	Средняя квадратическая погрешность определения координат характерных точек границы части земельного участка, м
	X	Y		
1	2	3	4	5
6147	794131.58	1323790.34	данные отсутствуют	данные отсутствуют
6148	794121.23	1323789.01	данные отсутствуют	данные отсутствуют
6149	794121.21	1323789.01	данные отсутствуют	данные отсутствуют
6150	794103.39	1323790.13	данные отсутствуют	данные отсутствуют
6151	794103.37	1323790.13	данные отсутствуют	данные отсутствуют
6152	794070.2	1323800.39	данные отсутствуют	данные отсутствуют
6153	794044.6	1323805	данные отсутствуют	данные отсутствуют
6154	794039.83	1323805.55	данные отсутствуют	данные отсутствуют
7529	794207.29	1323789.64	данные отсутствуют	данные отсутствуют
7530	794186.69	1323796.6	данные отсутствуют	данные отсутствуют
7531	794168.98	1323798.92	данные отсутствуют	данные отсутствуют
7532	794159.77	1323799.27	данные отсутствуют	данные отсутствуют
7533	794151.11	1323797.33	данные отсутствуют	данные отсутствуют
7534	794147.78	1323794.82	данные отсутствуют	данные отсутствуют
7535	794147.76	1323794.82	данные отсутствуют	данные отсутствуют
7536	794138.7	1323791.28	данные отсутствуют	данные отсутствуют
7537	794140.02	1323781.31	данные отсутствуют	данные отсутствуют
Государственный регистратор			ФГИС ЕГРН	
полное наименование должности			подпись	
			инициалы, фамилия	

М.П.

Раздел 4.2

Выписка из Единого государственного реестра недвижимости об объекте недвижимости
Сведения о частях земельного участка

Земельный участок				
(вид объекта недвижимости)				
Лист № ____ Раздела 4.2		Всего листов раздела 4.2 : ____		Всего разделов: ____
15.11.2021 № 99/2021/430783414				
Кадастровый номер:			02:17:000000:194(единое землепользование)	
Номер точки	Координаты, м		Описание закрепления на местности	Средняя квадратическая погрешность определения координат характерных точек границы части земельного участка, м
	X	Y		
1	2	3	4	5
7538	794140.01	1323781.27	данные отсутствуют	данные отсутствуют
7539	794138.25	1323777.35	данные отсутствуют	данные отсутствуют
7540	794138.98	1323763.31	данные отсутствуют	данные отсутствуют
7541	794138.49	1323762.77	данные отсутствуют	данные отсутствуют
7542	794135.39	1323761.22	данные отсутствуют	данные отсутствуют
7543	794134.68	1323754.13	данные отсутствуют	данные отсутствуют
7544	794134.67	1323754.1	данные отсутствуют	данные отсутствуют
7545	794134.66	1323754.08	данные отсутствуют	данные отсутствуют
7546	794128.43	1323746.96	данные отсутствуют	данные отсутствуют
7547	794125.32	1323738.09	данные отсутствуют	данные отсутствуют
7758	796946.72	1323121.32	данные отсутствуют	данные отсутствуют
7764	796898.77	1323077.76	данные отсутствуют	данные отсутствуют
7765	796884.9	1323071.01	данные отсутствуют	данные отсутствуют
7766	797132.41	1323017.25	данные отсутствуют	данные отсутствуют
7767	797129.46	1322961.98	данные отсутствуют	данные отсутствуют
7768	797222.41	1322934.86	данные отсутствуют	данные отсутствуют
7769	797330.89	1322915.49	данные отсутствуют	данные отсутствуют
Государственный регистратор			ФГИС ЕГРН	
полное наименование должности			подпись	
			инициалы, фамилия	

М.П.

Земельный участок				
(вид объекта недвижимости)				
Лист № ____ Раздела 4.2		Всего листов раздела 4.2 : ____		Всего разделов: ____
15.11.2021 № 99/2021/430783414				
Кадастровый номер:			02:17:000000:194(единое землепользование)	
Номер точки	Координаты, м		Описание закрепления на местности	Средняя квадратическая погрешность определения координат характерных точек границы части земельного участка, м
	X	Y		
1	2	3	4	5
7770	797385.12	1322888.38	данные отсутствуют	данные отсутствуют
7771	797474.22	1322838.02	данные отсутствуют	данные отсутствуют
7772	797563.31	1322787.65	данные отсутствуют	данные отсутствуют
7773	797590.16	1322748.93	данные отсутствуют	данные отсутствуют
7774	797648.55	1322679.2	данные отсутствуют	данные отсутствуют
7785	796706.92	1323132.35	данные отсутствуют	данные отсутствуют
7786	796694.24	1323140.29	данные отсутствуют	данные отсутствуют
7787	796690.02	1323146.82	данные отсутствуют	данные отсутствуют
7788	796686.03	1323171.68	данные отсутствуют	данные отсутствуют
7789	796684.57	1323182.85	данные отсутствуют	данные отсутствуют
7790	796680.35	1323207.76	данные отсутствуют	данные отсутствуют
7856	795677.38	1324236.11	данные отсутствуют	данные отсутствуют
7857	795670.98	1324228.9	данные отсутствуют	данные отсутствуют
7858	795664.8	1324219.98	данные отсутствуют	данные отсутствуют
7859	795659.16	1324163.65	данные отсутствуют	данные отсутствуют
7860	795487.51	1324190.32	данные отсутствуют	данные отсутствуют
7861	795487.19	1324247.7	данные отсутствуют	данные отсутствуют
Государственный регистратор			ФГИС ЕГРН	
полное наименование должности			подпись	
			инициалы, фамилия	

М.П.

Земельный участок				
(вид объекта недвижимости)				
Лист № ____ Раздела 4.2		Всего листов раздела 4.2 : ____		Всего разделов: ____
15.11.2021 № 99/2021/430783414				
Кадастровый номер:			02:17:000000:194(единое землепользование)	
Номер точки	Координаты, м		Описание закрепления на местности	Средняя квадратическая погрешность определения координат характерных точек границы части земельного участка, м
	X	Y		
1	2	3	4	5
7862	795484.39	1324355.68	данные отсутствуют	данные отсутствуют
7863	795502.88	1324356	данные отсутствуют	данные отсутствуют
7864	795540.38	1324354.22	данные отсутствуют	данные отсутствуют
7865	795569.95	1324386.58	данные отсутствуют	данные отсутствуют
7866	795585.48	1324341.22	данные отсутствуют	данные отсутствуют
7970	796759.23	1323263.46	данные отсутствуют	данные отсутствуют
7971	796770.92	1323276.52	данные отсутствуют	данные отсутствуют
7972	796790.53	1323260.49	данные отсутствуют	данные отсутствуют
7973	796816.36	1323265.81	данные отсутствуют	данные отсутствуют
7974	796855.82	1323241.2	данные отсутствуют	данные отсутствуют
8291	796196.89	1324118.76	данные отсутствуют	данные отсутствуют
8292	796182.93	1324094.6	данные отсутствуют	данные отсутствуют
8293	796152.33	1324102.39	данные отсутствуют	данные отсутствуют
8294	796118.23	1324109.1	данные отсутствуют	данные отсутствуют
8295	796116.62	1324117.42	данные отсутствуют	данные отсутствуют
8296	796117.99	1324134.87	данные отсутствуют	данные отсутствуют
8312	795791.77	1324357.92	данные отсутствуют	данные отсутствуют
Государственный регистратор			ФГИС ЕГРН	
полное наименование должности			подпись	
			инициалы, фамилия	

М.П.

Земельный участок				
(вид объекта недвижимости)				
Лист № ____ Раздела 4.2		Всего листов раздела 4.2 : ____		Всего разделов: ____
15.11.2021 № 99/2021/430783414				
Кадастровый номер:			02:17:000000:194(единое землепользование)	
Номер точки	Координаты, м		Описание закрепления на местности	Средняя квадратическая погрешность определения координат характерных точек границы части земельного участка, м
	X	Y		
1	2	3	4	5
8313	795757.45	1324353.93	данные отсутствуют	данные отсутствуют
8314	795679.29	1324333.22	данные отсутствуют	данные отсутствуют
8315	795591.7	1324346.52	данные отсутствуют	данные отсутствуют
8316	795593.6	1324373.11	данные отсутствуют	данные отсутствуют
8347	795550.31	1324384.8	данные отсутствуют	данные отсутствуют
8348	795526.68	1324383.73	данные отсутствуют	данные отсутствуют
8349	795511.2	1324395.46	данные отсутствуют	данные отсутствуют
8350	795512.99	1324405.21	данные отсутствуют	данные отсутствуют
8369	795499.26	1324392.11	данные отсутствуют	данные отсутствуют
8370	795480.9	1324362.35	данные отсутствуют	данные отсутствуют
8371	795431.41	1324332.16	данные отсутствуют	данные отсутствуют
8372	795369.93	1324319.01	данные отсутствуют	данные отсутствуют
8384	795276.53	1324225.36	данные отсутствуют	данные отсутствуют
8386	795321.36	1324188.11	данные отсутствуют	данные отсутствуют
8410	794526.72	1323942	данные отсутствуют	данные отсутствуют
8411	794476.97	1324040.94	данные отсутствуют	данные отсутствуют
8412	794483.85	1324076.54	данные отсутствуют	данные отсутствуют
Государственный регистратор			ФГИС ЕГРН	
полное наименование должности			подпись	
			инициалы, фамилия	

М.П.

Раздел 4.2

Выписка из Единого государственного реестра недвижимости об объекте недвижимости
Сведения о частях земельного участка

Земельный участок				
(вид объекта недвижимости)				
Лист № ____ Раздела 4.2		Всего листов раздела 4.2 : ____		Всего разделов: ____
15.11.2021 № 99/2021/430783414				
Кадастровый номер:			02:17:000000:194(единое землепользование)	
Номер точки	Координаты, м		Описание закрепления на местности	Средняя квадратическая погрешность определения координат характерных точек границы части земельного участка, м
	X	Y		
1	2	3	4	5
8413	794484.99	1324085.33	данные отсутствуют	данные отсутствуют
8559	794138.65	1323820.24	данные отсутствуют	данные отсутствуют
8560	794201.64	1323807.84	данные отсутствуют	данные отсутствуют
8561	794293.79	1323774.1	данные отсутствуют	данные отсутствуют
8619	796540.65	1323329.97	данные отсутствуют	данные отсутствуют
8620	796548.39	1323291.23	данные отсутствуют	данные отсутствуют
8621	796583.26	1323237.01	данные отсутствуют	данные отсутствуют
8626	796782.88	1323089.28	данные отсутствуют	данные отсутствуют
12141	795300.59	1324219.3	данные отсутствуют	данные отсутствуют
12142	795295.43	1324222.19	данные отсутствуют	данные отсутствуют
12143	795287.96	1324224.32	данные отсутствуют	данные отсутствуют
12144	795269.81	1324229.13	данные отсутствуют	данные отсутствуют
12145	795263.48	1324228	данные отсутствуют	данные отсутствуют
12188	795280.73	1324297.74	данные отсутствуют	данные отсутствуют
12189	795274.98	1324287.02	данные отсутствуют	данные отсутствуют
12191	795271.62	1324284.26	данные отсутствуют	данные отсутствуют
12192	795286.36	1324285.17	данные отсутствуют	данные отсутствуют
Государственный регистратор			ФГИС ЕГРН	
полное наименование должности			подпись	
			инициалы, фамилия	

М.П.

Земельный участок				
(вид объекта недвижимости)				
Лист № ____ Раздела 4.2		Всего листов раздела 4.2 : ____		Всего разделов: ____
15.11.2021 № 99/2021/430783414				
Кадастровый номер:			02:17:000000:194(единое землепользование)	
Номер точки	Координаты, м		Описание закрепления на местности	Средняя квадратическая погрешность определения координат характерных точек границы части земельного участка, м
	X	Y		
1	2	3	4	5
12193	795298.1	1324280.9	данные отсутствуют	данные отсутствуют
12194	795306.11	1324274.49	данные отсутствуют	данные отсутствуют
12195	795313.05	1324267.03	данные отсутствуют	данные отсутствуют
12196	795315.19	1324261.69	данные отсутствуют	данные отсутствуют
12197	795318.39	1324257.42	данные отсутствуют	данные отсутствуют
12198	795323.19	1324255.28	данные отсутствуют	данные отсутствуют
12199	795328.53	1324253.14	данные отсутствуют	данные отсутствуют
12200	795333.33	1324250.48	данные отсутствуют	данные отсутствуют
12201	795333.33	1324247.81	данные отсутствуют	данные отсутствуют
12202	795329.06	1324244.61	данные отсутствуют	данные отсутствуют
12203	795321.06	1324241.4	данные отсутствуют	данные отсутствуют
12204	795322.12	1324238.73	данные отсутствуют	данные отсутствуют
12205	795329.6	1324236.6	данные отсутствуют	данные отсутствуют
12206	795339.2	1324236.6	данные отсутствуют	данные отсутствуют
12207	795347.21	1324239.8	данные отсутствуют	данные отсутствуют
12208	795353.61	1324239.8	данные отсутствуют	данные отсутствуют
12209	795362.16	1324241.94	данные отсутствуют	данные отсутствуют
Государственный регистратор			ФГИС ЕГРН	
полное наименование должности			подпись	
			инициалы, фамилия	

М.П.

Земельный участок				
(вид объекта недвижимости)				
Лист № ____ Раздела 4.2		Всего листов раздела 4.2 : ____		Всего разделов: ____
15.11.2021 № 99/2021/430783414				
Кадастровый номер:			02:17:000000:194(единое землепользование)	
Номер точки	Координаты, м		Описание закрепления на местности	Средняя квадратическая погрешность определения координат характерных точек границы части земельного участка, м
	X	Y		
1	2	3	4	5
12210	795368.46	1324238.43	данные отсутствуют	данные отсутствуют
12211	795368.03	1324232.33	данные отсутствуют	данные отсутствуют
12212	795373.36	1324225.93	данные отсутствуют	данные отсутствуют
12213	795370.16	1324222.19	данные отсутствуют	данные отсутствуют
12214	795361.09	1324223.79	данные отсутствуют	данные отсутствуют
12215	795351.47	1324226.46	данные отсутствуют	данные отсутствуют
12216	795345.07	1324226.46	данные отсутствуют	данные отсутствуют
12217	795340.27	1324221.66	данные отсутствуют	данные отсутствуют
12218	795332.8	1324213.65	данные отсутствуют	данные отсутствуют
12219	795322.2	1324212.47	данные отсутствуют	данные отсутствуют
12220	795318.39	1324212.05	данные отсутствуют	данные отсутствуют
12221	795318.3	1324212.07	данные отсутствуют	данные отсутствуют
12224	794497.3	1324092.74	данные отсутствуют	данные отсутствуют
12225	794496.15	1324099.86	данные отсутствуют	данные отсутствуют
12225	794496.15	1324099.86	данные отсутствуют	данные отсутствуют
12319	795333.69	1324317.4	данные отсутствуют	данные отсутствуют
12320	795318.52	1324326.26	данные отсутствуют	данные отсутствуют
Государственный регистратор			ФГИС ЕГРН	
полное наименование должности			подпись	
			инициалы, фамилия	

М.П.

Земельный участок				
(вид объекта недвижимости)				
Лист № ____ Раздела 4.2		Всего листов раздела 4.2 : ____		Всего разделов: ____
15.11.2021 № 99/2021/430783414				
Кадастровый номер:			02:17:000000:194(единое землепользование)	
Номер точки	Координаты, м		Описание закрепления на местности	Средняя квадратическая погрешность определения координат характерных точек границы части земельного участка, м
	X	Y		
1	2	3	4	5
13780	788962.29	1325319.4	данные отсутствуют	данные отсутствуют
13781	788955.41	1325310.9	данные отсутствуют	данные отсутствуют
13782	788946.79	1325300.98	данные отсутствуют	данные отсутствуют
13783	788939.49	1325298.41	данные отсутствуют	данные отсутствуют
13784	788923.4	1325293.24	данные отсутствуют	данные отсутствуют
13785	788907.88	1325291.05	данные отсутствуют	данные отсутствуют
13786	788890.9	1325287.66	данные отсутствуют	данные отсутствуют
13788	788845.15	1325269.97	данные отсутствуют	данные отсутствуют
13789	788827.75	1325263.23	данные отсутствуют	данные отсутствуют
13790	788823.74	1325261.68	данные отсутствуют	данные отсутствуют
13791	788810.45	1325256.54	данные отсутствуют	данные отсутствуют
13792	788788.78	1325250.05	данные отсутствуют	данные отсутствуют
13793	788773.81	1325246.07	данные отсутствуют	данные отсутствуют
13794	788767.69	1325244.44	данные отсутствуют	данные отсутствуют
13795	788736.06	1325242.78	данные отсутствуют	данные отсутствуют
14198	796752.94	1323209.35	данные отсутствуют	данные отсутствуют
14198	796752.94	1323209.35	данные отсутствуют	данные отсутствуют
Государственный регистратор			ФГИС ЕГРН	
полное наименование должности			подпись	
			инициалы, фамилия	

М.П.

Раздел 4.2

Выписка из Единого государственного реестра недвижимости об объекте недвижимости
Сведения о частях земельного участка

Земельный участок				
(вид объекта недвижимости)				
Лист № ____ Раздела 4.2		Всего листов раздела 4.2 : ____		Всего разделов: ____
15.11.2021 № 99/2021/430783414				
Кадастровый номер:			02:17:000000:194(единое землепользование)	
Номер точки	Координаты, м		Описание закрепления на местности	Средняя квадратическая погрешность определения координат характерных точек границы части земельного участка, м
	X	Y		
1	2	3	4	5
14199	796758.35	1323208.88	данные отсутствуют	данные отсутствуют
14200	796778.5	1323203.7	данные отсутствуют	данные отсутствуют
14201	796761.28	1323232.36	данные отсутствуют	данные отсутствуют
14202	796887.08	1323218.97	данные отсутствуют	данные отсутствуют
14203	796883.15	1323223.49	данные отсутствуют	данные отсутствуют
14204	796870.6	1323238.54	данные отсутствуют	данные отсутствуют
14205	796861.48	1323252.31	данные отсутствуют	данные отсутствуют
14206	796847.18	1323268.35	данные отсутствуют	данные отсутствуют
14207	796835.08	1323279.59	данные отсутствуют	данные отсутствуют
14208	796826.06	1323293.8	данные отсутствуют	данные отсутствуют
14209	796817.36	1323307.83	данные отсутствуют	данные отсутствуют
14210	796806.46	1323320.25	данные отсутствуют	данные отсутствуют
14211	796783.46	1323339.54	данные отсутствуют	данные отсутствуют
14212	796769.87	1323348.92	данные отсутствуют	данные отсутствуют
14213	796754.92	1323355.94	данные отсутствуют	данные отсутствуют
14214	796742.17	1323359.95	данные отсутствуют	данные отсутствуют
14215	796727.74	1323381.66	данные отсутствуют	данные отсутствуют
Государственный регистратор			ФГИС ЕГРН	
полное наименование должности			подпись	
			инициалы, фамилия	

М.П.

Земельный участок				
(вид объекта недвижимости)				
Лист № ____ Раздела 4.2		Всего листов раздела 4.2 : ____		Всего разделов: ____
15.11.2021 № 99/2021/430783414				
Кадастровый номер:			02:17:000000:194(единое землепользование)	
Номер точки	Координаты, м		Описание закрепления на местности	Средняя квадратическая погрешность определения координат характерных точек границы части земельного участка, м
	X	Y		
1	2	3	4	5
14216	796724.21	1323397.79	данные отсутствуют	данные отсутствуют
14217	796714.75	1323423.15	данные отсутствуют	данные отсутствуют
14218	796707.58	1323438.03	данные отсутствуют	данные отсутствуют
14219	796698.08	1323451.54	данные отсутствуют	данные отсутствуют
14220	796690.25	1323459.88	данные отсутствуют	данные отсутствуют
14221	796672.72	1323476.56	данные отсутствуют	данные отсутствуют
14222	796644.8	1323500.96	данные отсутствуют	данные отсутствуют
14223	796621.32	1323519.42	данные отсутствуют	данные отсутствуют
14224	796582.89	1323548.52	данные отсутствуют	данные отсутствуют
14225	796568.94	1323557.37	данные отсутствуют	данные отсутствуют
14226	796553.01	1323564.77	данные отсутствуют	данные отсутствуют
14227	796530.19	1323581.34	данные отсутствуют	данные отсутствуют
14228	796521.07	1323587.1	данные отсутствуют	данные отсутствуют
14229	796506.92	1323595.01	данные отсутствуют	данные отсутствуют
14230	796498.39	1323602.35	данные отсутствуют	данные отсутствуют
14231	796489.15	1323611.59	данные отсутствуют	данные отсутствуют
14232	796477.14	1323624.56	данные отсутствуют	данные отсутствуют
Государственный регистратор			ФГИС ЕГРН	
полное наименование должности			подпись	
			инициалы, фамилия	

М.П.

Земельный участок				
(вид объекта недвижимости)				
Лист № ____ Раздела 4.2		Всего листов раздела 4.2 : ____		Всего разделов: ____
15.11.2021 № 99/2021/430783414				
Кадастровый номер:			02:17:000000:194(единое землепользование)	
Номер точки	Координаты, м		Описание закрепления на местности	Средняя квадратическая погрешность определения координат характерных точек границы части земельного участка, м
	X	Y		
1	2	3	4	5
14233	796466.11	1323634.81	данные отсутствуют	данные отсутствуют
14234	796443.16	1323650.8	данные отсутствуют	данные отсутствуют
14235	796434.45	1323660.15	данные отсутствуют	данные отсутствуют
14236	796429.43	1323672.91	данные отсутствуют	данные отсутствуют
14237	796419.19	1323694.51	данные отсутствуют	данные отсутствуют
14238	796411.42	1323711.64	данные отсутствуют	данные отсутствуют
14239	796411.31	1323728.15	данные отсутствуют	данные отсутствуют
14240	796408.49	1323744.43	данные отсутствуют	данные отсутствуют
14241	796405.13	1323754.94	данные отсутствуют	данные отсутствуют
14242	796400.38	1323767.38	данные отсутствуют	данные отсутствуют
14243	796393.23	1323782.27	данные отсутствуют	данные отсутствуют
14244	796383.73	1323795.79	данные отсутствуют	данные отсутствуют
14245	796372.13	1323807.55	данные отсутствуют	данные отсутствуют
14246	796355.11	1323821.99	данные отсутствуют	данные отсутствуют
14247	796337.26	1323835.19	данные отсутствуют	данные отсутствуют
14248	796323.09	1323843.65	данные отсутствуют	данные отсутствуют
14249	796306.51	1323853.86	данные отсутствуют	данные отсутствуют
Государственный регистратор			ФГИС ЕГРН	
полное наименование должности			подпись	
			инициалы, фамилия	

М.П.

Земельный участок				
(вид объекта недвижимости)				
Лист № ____ Раздела 4.2		Всего листов раздела 4.2 : ____		Всего разделов: ____
15.11.2021 № 99/2021/430783414				
Кадастровый номер:			02:17:000000:194(единое землепользование)	
Номер точки	Координаты, м		Описание закрепления на местности	Средняя квадратическая погрешность определения координат характерных точек границы части земельного участка, м
	X	Y		
1	2	3	4	5
14250	796297.71	1323866.79	данные отсутствуют	данные отсутствуют
14251	796291.65	1323878.02	данные отсутствуют	данные отсутствуют
14252	796285.71	1323887.68	данные отсутствуют	данные отсутствуют
14253	796277.74	1323900.93	данные отсутствуют	данные отсутствуют
14254	796270.29	1323915.67	данные отсутствуют	данные отсутствуют
14255	796271.71	1323926.95	данные отсутствуют	данные отсутствуют
14256	796276.11	1323942.86	данные отсутствуют	данные отсутствуют
14257	796279.11	1323964.28	данные отсутствуют	данные отсутствуют
14258	796279.92	1323980.78	данные отсутствуют	данные отсутствуют
14259	796278.02	1323997.18	данные отсутствуют	данные отсутствуют
14260	796273.44	1324013.05	данные отсутствуют	данные отсутствуют
14261	796266.31	1324027.95	данные отсутствуют	данные отсутствуют
14262	796256.82	1324041.47	данные отсутствуют	данные отсутствуют
14263	796247.59	1324051.3	данные отсутствуют	данные отсутствуют
14264	796238.57	1324065.55	данные отсутствуют	данные отсутствуют
14265	796228.05	1324078.28	данные отсутствуют	данные отсутствуют
14266	796216.88	1324088.99	данные отсутствуют	данные отсутствуют
Государственный регистратор			ФГИС ЕГРН	
полное наименование должности			подпись	
			инициалы, фамилия	

М.П.

Раздел 4.2

Выписка из Единого государственного реестра недвижимости об объекте недвижимости
Сведения о частях земельного участка

Земельный участок				
(вид объекта недвижимости)				
Лист № ____ Раздела 4.2		Всего листов раздела 4.2 : ____		Всего разделов: ____
15.11.2021 № 99/2021/430783414				
Кадастровый номер:			02:17:000000:194(единое землепользование)	
Номер точки	Координаты, м		Описание закрепления на местности	Средняя квадратическая погрешность определения координат характерных точек границы части земельного участка, м
	X	Y		
1	2	3	4	5
14267	796211.49	1324099.06	данные отсутствуют	данные отсутствуют
14268	796203.16	1324113.33	данные отсутствуют	данные отсутствуют
14269	796197.62	1324119.98	данные отсутствуют	данные отсутствуют
14270	796117.26	1324156.65	данные отсутствуют	данные отсутствуют
14271	796092.62	1324157.94	данные отсутствуют	данные отсутствуют
14272	796076.11	1324157.39	данные отсутствуют	данные отсутствуют
14273	796066.25	1324155.69	данные отсутствуют	данные отсутствуют
14274	796055.3	1324155.64	данные отсутствуют	данные отсутствуют
14275	796038.94	1324153.34	данные отсутствуют	данные отсутствуют
14276	796022.96	1324153.76	данные отсутствуют	данные отсутствуют
14277	796011.96	1324165.56	данные отсутствуют	данные отсутствуют
14278	795998.97	1324179.5	данные отсутствуют	данные отсутствуют
14279	795991.05	1324194.52	данные отсутствуют	данные отсутствуют
14280	795987.5	1324206.11	данные отсутствуют	данные отсутствуют
14281	795983.98	1324217.34	данные отсутствуют	данные отсутствуют
14282	795979.64	1324228.78	данные отсутствуют	данные отсутствуют
14283	795973.42	1324242.11	данные отсутствуют	данные отсутствуют
Государственный регистратор			ФГИС ЕГРН	
полное наименование должности			подпись	
			инициалы, фамилия	

М.П.

Земельный участок				
(вид объекта недвижимости)				
Лист № ____ Раздела 4.2		Всего листов раздела 4.2 : ____		Всего разделов: ____
15.11.2021 № 99/2021/430783414				
Кадастровый номер:			02:17:000000:194(единое землепользование)	
Номер точки	Координаты, м		Описание закрепления на местности	Средняя квадратическая погрешность определения координат характерных точек границы части земельного участка, м
	X	Y		
1	2	3	4	5
14284	795962.97	1324258.41	данные отсутствуют	данные отсутствуют
14285	795956.54	1324267.08	данные отсутствуют	данные отсутствуют
14286	795948.32	1324276.2	данные отсутствуют	данные отсутствуют
14287	795938.76	1324287.6	данные отсутствуют	данные отсутствуют
14288	795926.46	1324298.62	данные отсутствуют	данные отсутствуют
14289	795912.51	1324307.47	данные отсутствуют	данные отсутствуют
14290	795900.47	1324313.82	данные отсутствуют	данные отсутствуют
14291	795885.8	1324321.04	данные отсутствуют	данные отсутствуют
14292	795876.66	1324326.74	данные отсутствуют	данные отсутствуют
14293	795865.73	1324339.13	данные отсутствуют	данные отсутствуют
14294	795855.94	1324347.38	данные отсутствуют	данные отсутствуют
14295	795847.45	1324353.24	данные отсутствуют	данные отсутствуют
14296	795837.39	1324360.99	данные отсутствуют	данные отсутствуют
14297	795829.66	1324369.02	данные отсутствуют	данные отсутствуют
14298	795817.18	1324379.85	данные отсутствуют	данные отсутствуют
14299	795810.47	1324383.96	данные отсутствуют	данные отсутствуют
14300	795606.81	1324411.53	данные отсутствуют	данные отсутствуют
Государственный регистратор			ФГИС ЕГРН	
полное наименование должности			подпись	
			инициалы, фамилия	

М.П.

Земельный участок				
(вид объекта недвижимости)				
Лист № ____ Раздела 4.2		Всего листов раздела 4.2 : ____		Всего разделов: ____
15.11.2021 № 99/2021/430783414				
Кадастровый номер:			02:17:000000:194(единое землепользование)	
Номер точки	Координаты, м		Описание закрепления на местности	Средняя квадратическая погрешность определения координат характерных точек границы части земельного участка, м
	X	Y		
1	2	3	4	5
14301	795593.49	1324415.43	данные отсутствуют	данные отсутствуют
14302	795583.38	1324417.18	данные отсутствуют	данные отсутствуют
14303	795577.92	1324417.63	данные отсутствуют	данные отсутствуют
14304	795511.15	1324411.91	данные отсутствуют	данные отсутствуют
14305	795497.53	1324406.79	данные отсутствуют	данные отсутствуют
14306	795497.31	1324406.75	данные отсутствуют	данные отсутствуют
14307	795315.23	1324330.05	данные отсутствуют	данные отсутствуют
14308	795303.2	1324322.72	данные отсутствуют	данные отсутствуют
14309	795290.71	1324311.91	данные отсутствуют	данные отсутствуют
14310	795281.23	1324300.48	данные отсутствуют	данные отсутствуют
14311	795271.75	1324284.49	данные отсутствуют	данные отсутствуют
14312	795382.83	1324244.74	данные отсутствуют	данные отсутствуют
14313	795393.23	1324244.74	данные отсутствуют	данные отсутствуют
14314	795400.46	1324246.81	данные отсутствуют	данные отсутствуют
14315	795414.44	1324250.57	данные отсутствуют	данные отсутствуют
14316	795421.26	1324252.03	данные отсутствуют	данные отсутствуют
14317	795428.55	1324260.31	данные отсутствуют	данные отсутствуют
Государственный регистратор			ФГИС ЕГРН	
полное наименование должности			подпись	
			инициалы, фамилия	

М.П.

Земельный участок				
(вид объекта недвижимости)				
Лист № ____ Раздела 4.2		Всего листов раздела 4.2 : ____		Всего разделов: ____
15.11.2021 № 99/2021/430783414				
Кадастровый номер:			02:17:000000:194(единое землепользование)	
Номер точки	Координаты, м		Описание закрепления на местности	Средняя квадратическая погрешность определения координат характерных точек границы части земельного участка, м
	X	Y		
1	2	3	4	5
14318	795437.71	1324267.15	данные отсутствуют	данные отсутствуют
14319	795448.91	1324267.69	данные отсутствуют	данные отсутствуют
14320	795459.92	1324268.21	данные отсутствуют	данные отсутствуют
14321	795469.86	1324270.82	данные отсутствуют	данные отсутствуют
14322	795480.35	1324273.56	данные отсутствуют	данные отсутствуют
14323	795486.51	1324274.04	данные отсутствуют	данные отсутствуют
14324	795619.98	1324330.98	данные отсутствуют	данные отсутствуют
14325	795637.02	1324329.66	данные отсутствуют	данные отсутствуют
14326	795673.99	1324309.26	данные отсутствуют	данные отсутствуют
14327	795731.23	1324298.83	данные отсутствуют	данные отсутствуют
14328	795742.65	1324295.98	данные отсутствуют	данные отсутствуют
14329	795748.85	1324300.25	данные отсутствуют	данные отсутствуют
14330	795758.05	1324299.21	данные отсутствуют	данные отсутствуют
14331	795763.51	1324293.61	данные отсутствуют	данные отсутствуют
14332	795763.74	1324290.71	данные отсутствуют	данные отсутствуют
14333	795777.36	1324287.31	данные отсутствуют	данные отсутствуют
14334	795840.16	1324231.74	данные отсутствуют	данные отсутствуют
Государственный регистратор			ФГИС ЕГРН	
полное наименование должности			подпись	
			инициалы, фамилия	

М.П.

Раздел 4.2

Выписка из Единого государственного реестра недвижимости об объекте недвижимости
Сведения о частях земельного участка

Земельный участок				
(вид объекта недвижимости)				
Лист № ____ Раздела 4.2		Всего листов раздела 4.2 : ____		Всего разделов: ____
15.11.2021 № 99/2021/430783414				
Кадастровый номер:			02:17:000000:194(единое землепользование)	
Номер точки	Координаты, м		Описание закрепления на местности	Средняя квадратическая погрешность определения координат характерных точек границы части земельного участка, м
	X	Y		
1	2	3	4	5
14335	795840.4	1324231.47	данные отсутствуют	данные отсутствуют
14336	795842.97	1324230.68	данные отсутствуют	данные отсутствуют
14337	795851.34	1324226.71	данные отсутствуют	данные отсутствуют
14338	795857.98	1324221.61	данные отсутствуют	данные отсутствуют
14339	795866.09	1324218.9	данные отсутствуют	данные отсутствуют
14340	795872.46	1324210.95	данные отсутствуют	данные отсутствуют
14341	795879.54	1324203.28	данные отсутствуют	данные отсутствуют
14342	795886.15	1324193.28	данные отсутствуют	данные отсутствуют
14343	795890.49	1324181.84	данные отсутствуют	данные отсутствуют
14344	795892.69	1324173.04	данные отсутствуют	данные отсутствуют
14345	795897.73	1324167.41	данные отсутствуют	данные отсутствуют
14346	795894.76	1324165.68	данные отсутствуют	данные отсутствуют
14347	795898.54	1324156.55	данные отсутствуют	данные отсутствуют
14348	795900.65	1324141.73	данные отсутствуют	данные отсутствуют
14349	795903.61	1324130.39	данные отсутствуют	данные отсутствуют
14350	795912.7	1324125.32	данные отсутствуют	данные отсутствуют
14351	795917.25	1324121.86	данные отсутствуют	данные отсутствуют
Государственный регистратор			ФГИС ЕГРН	
полное наименование должности			подпись	
			инициалы, фамилия	

М.П.

Земельный участок				
(вид объекта недвижимости)				
Лист № ____ Раздела 4.2		Всего листов раздела 4.2 : ____		Всего разделов: ____
15.11.2021 № 99/2021/430783414				
Кадастровый номер:			02:17:000000:194(единое землепользование)	
Номер точки	Координаты, м		Описание закрепления на местности	Средняя квадратическая погрешность определения координат характерных точек границы части земельного участка, м
	X	Y		
1	2	3	4	5
14352	795917.66	1324119.84	данные отсутствуют	данные отсутствуют
14353	795914.66	1324111.36	данные отсутствуют	данные отсутствуют
14354	795915.83	1324107.1	данные отсутствуют	данные отсутствуют
14355	795920.33	1324105.46	данные отсутствуют	данные отсутствуют
14356	795927.94	1324105.73	данные отсутствуют	данные отсутствуют
14357	795935.88	1324100.66	данные отсутствуют	данные отсутствуют
14358	795937.38	1324093.63	данные отсутствуют	данные отсутствуют
14359	795940.65	1324089.43	данные отсутствуют	данные отсутствуют
14360	795951.3	1324081.95	данные отсутствуют	данные отсутствуют
14361	795960.23	1324073.53	данные отсутствуют	данные отсутствуют
14362	795975.97	1324063.57	данные отсутствуют	данные отсутствуют
14363	795987.39	1324058.38	данные отсутствуют	данные отсутствуют
14364	795997.24	1324056.3	данные отсутствуют	данные отсутствуют
14365	796009.78	1324054.63	данные отсутствуют	данные отсутствуют
14366	796022.27	1324050.47	данные отсутствуют	данные отсутствуют
14367	796028.58	1324044.68	данные отсутствуют	данные отсутствуют
14368	796031.7	1324042.45	данные отсутствуют	данные отсутствуют
Государственный регистратор			ФГИС ЕГРН	
полное наименование должности			подпись	
			инициалы, фамилия	

М.П.

Раздел 4.2

Выписка из Единого государственного реестра недвижимости об объекте недвижимости
Сведения о частях земельного участка

Земельный участок				
(вид объекта недвижимости)				
Лист № ____ Раздела 4.2		Всего листов раздела 4.2 : ____		Всего разделов: ____
15.11.2021 № 99/2021/430783414				
Кадастровый номер:			02:17:000000:194(единое землепользование)	
Номер точки	Координаты, м		Описание закрепления на местности	Средняя квадратическая погрешность определения координат характерных точек границы части земельного участка, м
	X	Y		
1	2	3	4	5
14369	796038.33	1324042.45	данные отсутствуют	данные отсутствуют
14370	796042.95	1324043.38	данные отсутствуют	данные отсутствуют
14371	796051.43	1324050.73	данные отсутствуют	данные отсутствуют
14372	796060.95	1324055.8	данные отсутствуют	данные отсутствуют
14373	796071.02	1324055.53	данные отсутствуют	данные отсутствуют
14374	796081.65	1324048.53	данные отсутствуют	данные отсутствуют
14375	796083.37	1324053.26	данные отсутствуют	данные отсутствуют
14376	796087.64	1324058.06	данные отсутствуют	данные отсутствуют
14377	796109	1324057	данные отсутствуют	данные отсутствуют
14378	796121.27	1324055.94	данные отсутствуют	данные отсутствуют
14379	796122.34	1324050.6	данные отсутствуют	данные отсутствуют
14380	796122.87	1324040.45	данные отсутствуют	данные отсутствуют
14381	796125.54	1324034.58	данные отсутствуют	данные отсутствуют
14382	796133.01	1324031.91	данные отсутствуют	данные отсутствуют
14383	796137.28	1324026.04	данные отсутствуют	данные отсутствуют
14384	796138.88	1324019.64	данные отсутствуют	данные отсутствуют
14385	796144.22	1324013.23	данные отсутствуют	данные отсутствуют
Государственный регистратор			ФГИС ЕГРН	
полное наименование должности			подпись	
			инициалы, фамилия	

М.П.

Земельный участок				
(вид объекта недвижимости)				
Лист № ____ Раздела 4.2		Всего листов раздела 4.2 : ____		Всего разделов: ____
15.11.2021 № 99/2021/430783414				
Кадастровый номер:			02:17:000000:194(единое землепользование)	
Номер точки	Координаты, м		Описание закрепления на местности	Средняя квадратическая погрешность определения координат характерных точек границы части земельного участка, м
	X	Y		
1	2	3	4	5
14386	796152.23	1324012.7	данные отсутствуют	данные отсутствуют
14387	796156.5	1324008.43	данные отсутствуют	данные отсутствуют
14388	796157.04	1324003.63	данные отсутствуют	данные отсутствуют
14389	796150.09	1324000.43	данные отсутствуют	данные отсутствуют
14390	796146.89	1323995.09	данные отсутствуют	данные отсутствуют
14391	796150.09	1323984.94	данные отсутствуют	данные отсутствуют
14392	796158.64	1323978.01	данные отсутствуют	данные отсутствуют
14393	796166.64	1323979.07	данные отсутствуют	данные отсутствуют
14394	796173.04	1323978.54	данные отсутствуют	данные отсутствуют
14395	796176.78	1323980.68	данные отсутствуют	данные отсутствуют
14396	796179.98	1323977.47	данные отсутствуют	данные отсутствуют
14397	796177.85	1323961.46	данные отсутствуют	данные отсутствуют
14398	796170.91	1323951.32	данные отсутствуют	данные отсутствуют
14399	796169.31	1323942.78	данные отсутствуют	данные отсутствуют
14400	796160.77	1323936.91	данные отсутствуют	данные отсутствуют
14401	796154.9	1323931.57	данные отсутствуют	данные отсутствуют
14402	796154.9	1323926.92	данные отсутствуют	данные отсутствуют
Государственный регистратор			ФГИС ЕГРН	
полное наименование должности			подпись	
			инициалы, фамилия	

М.П.

Раздел 4.2

Выписка из Единого государственного реестра недвижимости об объекте недвижимости
Сведения о частях земельного участка

Земельный участок				
(вид объекта недвижимости)				
Лист № ____ Раздела 4.2		Всего листов раздела 4.2 : ____		Всего разделов: ____
15.11.2021 № 99/2021/430783414				
Кадастровый номер:			02:17:000000:194(единое землепользование)	
Номер точки	Координаты, м		Описание закрепления на местности	Средняя квадратическая погрешность определения координат характерных точек границы части земельного участка, м
	X	Y		
1	2	3	4	5
14403	796167.52	1323907.66	данные отсутствуют	данные отсутствуют
14404	796166.58	1323903.37	данные отсутствуют	данные отсутствуют
14405	796171.71	1323886.39	данные отсутствуют	данные отсутствуют
14406	796180.04	1323868.69	данные отсутствуют	данные отсутствуют
14407	796185.09	1323863.31	данные отсутствуют	данные отсутствуют
14408	796187.7	1323854.96	данные отсутствуют	данные отсутствуют
14409	796191.3	1323848.29	данные отсутствуют	данные отсутствуют
14410	796203.63	1323830.57	данные отсутствуют	данные отсутствуют
14411	796214.73	1323809.98	данные отсутствуют	данные отсутствуют
14412	796219.81	1323804.02	данные отсутствуют	данные отсутствуют
14413	796224.49	1323787.35	данные отсутствуют	данные отсутствуют
14414	796229.42	1323781.43	данные отсутствуют	данные отсутствуют
14415	796241.93	1323771.52	данные отсутствуют	данные отсутствуют
14416	796248.36	1323762.28	данные отсутствуют	данные отсутствуют
14417	796257.76	1323756.83	данные отсутствуют	данные отсутствуют
14418	796279.08	1323753.86	данные отсутствуют	данные отсутствуют
14419	796290.4	1323745.75	данные отсутствуют	данные отсутствуют
Государственный регистратор			ФГИС ЕГРН	
полное наименование должности			подпись	
			инициалы, фамилия	

М.П.

Земельный участок				
(вид объекта недвижимости)				
Лист № ____ Раздела 4.2		Всего листов раздела 4.2 : ____		Всего разделов: ____
15.11.2021 № 99/2021/430783414				
Кадастровый номер:			02:17:000000:194(единое землепользование)	
Номер точки	Координаты, м		Описание закрепления на местности	Средняя квадратическая погрешность определения координат характерных точек границы части земельного участка, м
	X	Y		
1	2	3	4	5
14420	796306.96	1323731.71	данные отсутствуют	данные отсутствуют
14421	796311.71	1323719.27	данные отсутствуют	данные отсутствуют
14422	796303.15	1323703.21	данные отсутствуют	данные отсутствуют
14423	796295.19	1323689.28	данные отсутствуют	данные отсутствуют
14424	796303.49	1323675.59	данные отсутствуют	данные отсутствуют
14425	796317.76	1323662.9	данные отсутствуют	данные отсутствуют
14426	796328.83	1323651.67	данные отсутствуют	данные отсутствуют
14427	796339.07	1323630.07	данные отсутствуют	данные отсутствуют
14428	796348.63	1323599.78	данные отсутствуют	данные отсутствуют
14429	796357.43	1323581.68	данные отсутствуют	данные отсутствуют
14430	796371.61	1323571.04	данные отсутствуют	данные отсутствуют
14431	796386.86	1323568.15	данные отсутствуют	данные отсутствуют
14432	796403.75	1323556.64	данные отсутствуют	данные отсутствуют
14433	796417.06	1323542.25	данные отсутствуют	данные отсутствуют
14434	796430.32	1323528.99	данные отсутствуют	данные отсутствуют
14435	796449.34	1323512.63	данные отсутствуют	данные отсутствуют
14436	796472.29	1323499.8	данные отсутствуют	данные отсутствуют
Государственный регистратор			ФГИС ЕГРН	
полное наименование должности			подпись	
			инициалы, фамилия	

М.П.

Земельный участок				
(вид объекта недвижимости)				
Лист № ____ Раздела 4.2		Всего листов раздела 4.2 : ____		Всего разделов: ____
15.11.2021 № 99/2021/430783414				
Кадастровый номер:			02:17:000000:194(единое землепользование)	
Номер точки	Координаты, м		Описание закрепления на местности	Средняя квадратическая погрешность определения координат характерных точек границы части земельного участка, м
	X	Y		
1	2	3	4	5
14437	796488.97	1323487.96	данные отсутствуют	данные отсутствуют
14438	796501.7	1323477.35	данные отсутствуют	данные отсутствуют
14439	796509.84	1323471.76	данные отсутствуют	данные отсутствуют
14440	796522.52	1323468.8	данные отсутствуют	данные отсутствуют
14441	796559.9	1323440.5	данные отсутствуют	данные отсутствуют
14442	796579.2	1323425.48	данные отсутствуют	данные отсутствуют
14443	796603.81	1323404.09	данные отсутствуют	данные отсутствуют
14444	796621.35	1323387.41	данные отсутствуют	данные отсутствуют
14445	796628.63	1323368.38	данные отсутствуют	данные отсутствуют
14446	796621.52	1323358.23	данные отсутствуют	данные отсутствуют
14447	796621.52	1323345.57	данные отсутствуют	данные отсутствуют
14448	796632.81	1323328.12	данные отсутствуют	данные отсутствуют
14449	796651.96	1323310.01	данные отсутствуют	данные отсутствуют
14450	796678.41	1323280.4	данные отсутствуют	данные отсутствуют
14451	796704.59	1323266.79	данные отсутствуют	данные отсутствуют
14452	796720.04	1323262.22	данные отсутствуют	данные отсутствуют
14453	796737.02	1323248.29	данные отсутствуют	данные отсутствуют
Государственный регистратор			ФГИС ЕГРН	
полное наименование должности			подпись	
			инициалы, фамилия	

М.П.

Земельный участок				
(вид объекта недвижимости)				
Лист № ____ Раздела 4.2		Всего листов раздела 4.2 : ____		Всего разделов: ____
15.11.2021 № 99/2021/430783414				
Кадастровый номер:			02:17:000000:194(единое землепользование)	
Номер точки	Координаты, м		Описание закрепления на местности	Средняя квадратическая погрешность определения координат характерных точек границы части земельного участка, м
	X	Y		
1	2	3	4	5
14454	796741.24	1323229.8	данные отсутствуют	данные отсутствуют
14455	796746.42	1323218.42	данные отсутствуют	данные отсутствуют
14456	796515.3	1323339.31	данные отсутствуют	данные отсутствуют
14456	796515.3	1323339.31	данные отсутствуют	данные отсутствуют
14457	796585.19	1323228.65	данные отсутствуют	данные отсутствуют
14458	796601.07	1323210.86	данные отсутствуют	данные отсутствуют
14459	796613.05	1323199.5	данные отсутствуют	данные отсутствуют
14460	796626.74	1323190.26	данные отсутствуют	данные отсутствуют
14461	796650.74	1323177.6	данные отсутствуют	данные отсутствуют
14462	796657.9	1323163.84	данные отсутствуют	данные отсутствуют
14463	796672.71	1323142.81	данные отсутствуют	данные отсутствуют
14464	796683.4	1323130.22	данные отсутствуют	данные отсутствуют
14465	796696.01	1323119.56	данные отсутствуют	данные отсутствуют
14466	796703.46	1323109.86	данные отсутствуют	данные отсутствуют
14467	796714.1	1323097.22	данные отсутствуют	данные отсутствуют
14468	796726.88	1323085.61	данные отсутствуют	данные отсутствуют
14469	796736.17	1323078.29	данные отсутствуют	данные отсутствуют
Государственный регистратор			ФГИС ЕГРН	
полное наименование должности			подпись	
			инициалы, фамилия	

М.П.

Раздел 4.2

Выписка из Единого государственного реестра недвижимости об объекте недвижимости
Сведения о частях земельного участка

Земельный участок				
(вид объекта недвижимости)				
Лист № ____ Раздела 4.2		Всего листов раздела 4.2 : ____		Всего разделов: ____
15.11.2021 № 99/2021/430783414				
Кадастровый номер:			02:17:000000:194(единое землепользование)	
Номер точки	Координаты, м		Описание закрепления на местности	Средняя квадратическая погрешность определения координат характерных точек границы части земельного участка, м
	X	Y		
1	2	3	4	5
14470	796760.12	1323063.45	данные отсутствуют	данные отсутствуют
14471	796774.54	1323056.2	данные отсутствуют	данные отсутствуют
14472	796728.87	1323114.06	данные отсутствуют	данные отсутствуют
14473	796715.81	1323124.21	данные отсутствуют	данные отсутствуют
14474	796690.36	1323238.4	данные отсутствуют	данные отсутствуют
14475	796728.09	1323211.49	данные отсутствуют	данные отсутствуют
14476	796747.72	1323209.8	данные отсутствуют	данные отсутствуют
14477	796742.86	1323216.59	данные отсутствуют	данные отсутствуют
14478	796737.39	1323228.71	данные отсутствуют	данные отсутствуют
14479	796733.28	1323246.71	данные отсутствуют	данные отсутствуют
14480	796717.87	1323258.83	данные отсутствуют	данные отсутствуют
14481	796702.93	1323263.15	данные отсутствуют	данные отсутствуют
14482	796675.67	1323277.47	данные отсутствуют	данные отсутствуют
14483	796649.04	1323307.29	данные отсутствуют	данные отсутствуют
14484	796629.58	1323325.74	данные отсутствуют	данные отсутствуют
14485	796617.51	1323344.98	данные отсутствуют	данные отсутствуют
14486	796617.87	1323360	данные отсутствуют	данные отсутствуют
Государственный регистратор			ФГИС ЕГРН	
полное наименование должности			подпись	
			инициалы, фамилия	

М.П.

Земельный участок				
(вид объекта недвижимости)				
Лист № ____ Раздела 4.2		Всего листов раздела 4.2 : ____		Всего разделов: ____
15.11.2021 № 99/2021/430783414				
Кадастровый номер:			02:17:000000:194(единое землепользование)	
Номер точки	Координаты, м		Описание закрепления на местности	Средняя квадратическая погрешность определения координат характерных точек границы части земельного участка, м
	X	Y		
1	2	3	4	5
14487	796624.71	1323369.76	данные отсутствуют	данные отсутствуют
14488	796617.84	1323385.43	данные отсутствуют	данные отсутствуют
14489	796601.1	1323401.14	данные отсутствуют	данные отсутствуют
14490	796576.62	1323422.43	данные отсутствуют	данные отсутствуют
14491	796557.45	1323437.34	данные отсутствуют	данные отсутствуют
14492	796520.45	1323465.35	данные отсутствуют	данные отсутствуют
14493	796507.9	1323468.23	данные отсутствуют	данные отсутствуют
14494	796499.21	1323474.22	данные отсутствуют	данные отсутствуют
14495	796486.47	1323484.85	данные отсутствуют	данные отсутствуют
14496	796470.06	1323496.48	данные отсутствуют	данные отсутствуют
14497	796446.89	1323509.46	данные отсутствуют	данные отсутствуют
14498	796427.55	1323526.11	данные отсутствуют	данные отсутствуют
14499	796414.15	1323539.51	данные отсутствуют	данные отсутствуют
14500	796400.97	1323553.75	данные отсутствуют	данные отсутствуют
14501	796384.96	1323564.59	данные отсутствуют	данные отсутствуют
14502	796369.59	1323567.55	данные отсутствуют	данные отсутствуют
14503	796354.04	1323579.49	данные отсутствуют	данные отсутствуют
Государственный регистратор			ФГИС ЕГРН	
полное наименование должности			подпись	
			инициалы, фамилия	

М.П.

Земельный участок				
(вид объекта недвижимости)				
Лист № ____ Раздела 4.2		Всего листов раздела 4.2 : ____		Всего разделов: ____
15.11.2021 № 99/2021/430783414				
Кадастровый номер:			02:17:000000:194(единое землепользование)	
Номер точки	Координаты, м		Описание закрепления на местности	Средняя квадратическая погрешность определения координат характерных точек границы части земельного участка, м
	X	Y		
1	2	3	4	5
14504	796344.86	1323598.44	данные отсутствуют	данные отсутствуют
14505	796335.29	1323628.73	данные отсутствуют	данные отсутствуют
14506	796325.36	1323649.64	данные отсутствуют	данные отсутствуют
14507	796314.98	1323660.04	данные отсутствуют	данные отсутствуют
14508	796300.23	1323673.26	данные отсутствуют	данные отсутствуют
14509	796291.15	1323688.21	данные отсутствуют	данные отсутствуют
14510	796291.12	1323690.24	данные отсутствуют	данные отсутствуют
14511	796299.66	1323705.16	данные отсутствуют	данные отсутствуют
14512	796307.72	1323720.28	данные отсутствуют	данные отсутствуют
14513	796303.51	1323729.64	данные отсутствуют	данные отсутствуют
14514	796287.9	1323742.64	данные отсутствуют	данные отсутствуют
14515	796277.17	1323750.31	данные отсутствуют	данные отсутствуют
14516	796256.11	1323753.16	данные отсутствуют	данные отсутствуют
14517	796245.32	1323759.63	данные отсутствуют	данные отсутствуют
14518	796238.82	1323768.99	данные отсутствуют	данные отсутствуют
14519	796226.48	1323778.71	данные отсутствуют	данные отсутствуют
14520	796220.75	1323785.85	данные отсутствуют	данные отсутствуют
Государственный регистратор			ФГИС ЕГРН	
полное наименование должности			подпись	
			инициалы, фамилия	

М.П.

Земельный участок				
(вид объекта недвижимости)				
Лист № ____ Раздела 4.2		Всего листов раздела 4.2 : ____		Всего разделов: ____
15.11.2021 № 99/2021/430783414				
Кадастровый номер:			02:17:000000:194(единое землепользование)	
Номер точки	Координаты, м		Описание закрепления на местности	Средняя квадратическая погрешность определения координат характерных точек границы части земельного участка, м
	X	Y		
1	2	3	4	5
14521	796216.08	1323802.49	данные отсутствуют	данные отсутствуют
14522	796211.32	1323807.86	данные отсутствуют	данные отсутствуют
14523	796200.16	1323828.58	данные отсутствуют	данные отсутствуют
14524	796187.83	1323846.29	данные отсутствуют	данные отсутствуют
14525	796183.94	1323853.58	данные отсутствуют	данные отсутствуют
14526	796181.42	1323861.65	данные отсутствуют	данные отсутствуют
14527	796176.57	1323866.67	данные отсутствуют	данные отсутствуют
14528	796167.93	1323885.09	данные отсутствуют	данные отсутствуют
14529	796162.56	1323903.71	данные отсутствуют	данные отсутствуют
14530	796163.43	1323907.66	данные отсутствуют	данные отсутствуют
14531	796153.4	1323922.49	данные отсутствуют	данные отсутствуют
14532	796151.16	1323920.9	данные отсутствуют	данные отсутствуют
14533	796146.89	1323921.43	данные отсутствуют	данные отсутствуют
14534	796139.42	1323940.64	данные отсутствуют	данные отсутствуют
14535	796134.08	1323966.79	данные отсутствуют	данные отсутствуют
14536	796128.74	1323982.28	данные отсутствуют	данные отсутствуют
14537	796123.94	1323996.69	данные отсутствуют	данные отсутствуют
Государственный регистратор			ФГИС ЕГРН	
полное наименование должности			подпись	
			инициалы, фамилия	

М.П.

Раздел 4.2

Выписка из Единого государственного реестра недвижимости об объекте недвижимости
Сведения о частях земельного участка

Земельный участок				
(вид объекта недвижимости)				
Лист № ____ Раздела 4.2		Всего листов раздела 4.2 : ____		Всего разделов: ____
15.11.2021 № 99/2021/430783414				
Кадастровый номер:			02:17:000000:194(единое землепользование)	
Номер точки	Координаты, м		Описание закрепления на местности	Средняя квадратическая погрешность определения координат характерных точек границы части земельного участка, м
	X	Y		
1	2	3	4	5
14538	796115.4	1324007.89	данные отсутствуют	данные отсутствуют
14539	796106.33	1324010.03	данные отсутствуют	данные отсутствуют
14540	796102.05	1324005.76	данные отсутствуют	данные отсутствуют
14541	796102.05	1323986.54	данные отсутствуют	данные отсутствуют
14542	796103.12	1323973.2	данные отсутствуют	данные отсутствуют
14543	796099.92	1323973.2	данные отсутствуют	данные отсутствуют
14544	796088.71	1323985.48	данные отсутствуют	данные отсутствуют
14545	796076.44	1324007.89	данные отсутствуют	данные отсутствуют
14546	796071.63	1324019.64	данные отсутствуют	данные отсутствуют
14547	796080.45	1324045.13	данные отсутствуют	данные отсутствуют
14548	796069.5	1324051.8	данные отсутствуют	данные отсутствуют
14549	796061.47	1324051.8	данные отсутствуют	данные отсутствуют
14550	796053.57	1324047.35	данные отсутствуют	данные отсутствуют
14551	796044.26	1324039.56	данные отсутствуют	данные отсутствуют
14552	796038.53	1324038.46	данные отсутствуют	данные отсутствуют
14553	796031.06	1324038.46	данные отсутствуют	данные отсутствуют
14554	796025.97	1324041.65	данные отсутствуют	данные отсутствуют
Государственный регистратор			ФГИС ЕГРН	
полное наименование должности			подпись	
			инициалы, фамилия	

М.П.

Земельный участок				
(вид объекта недвижимости)				
Лист № ____ Раздела 4.2		Всего листов раздела 4.2: ____		Всего разделов: ____
15.11.2021 № 99/2021/430783414				
Кадастровый номер:			02:17:000000:194(единое землепользование)	
Номер точки	Координаты, м		Описание закрепления на местности	Средняя квадратическая погрешность определения координат характерных точек границы части земельного участка, м
	X	Y		
1	2	3	4	5
14555	796019.89	1324047.22	данные отсутствуют	данные отсутствуют
14556	796008.73	1324050.76	данные отсутствуют	данные отсутствуют
14557	795996.49	1324052.37	данные отсутствуют	данные отсутствуют
14558	795985.93	1324054.64	данные отсутствуют	данные отсутствуют
14559	795973.95	1324060.11	данные отсутствуют	данные отсутствуют
14560	795957.63	1324070.49	данные отсутствуют	данные отсутствуют
14561	795948.66	1324078.93	данные отсутствуют	данные отсутствуют
14562	795937.68	1324086.73	данные отсутствуют	данные отсутствуют
14563	795933.56	1324092.34	данные отсутствуют	данные отсутствуют
14564	795932.16	1324098.91	данные отсутствуют	данные отсутствуют
14565	795926.56	1324101.93	данные отсутствуют	данные отсутствуют
14566	795919.37	1324101.55	данные отсутствуют	данные отсутствуют
14567	795912.24	1324105.04	данные отсутствуют	данные отсутствуют
14568	795910.68	1324112.11	данные отсутствуют	данные отсутствуют
14569	795913.4	1324119.79	данные отсутствуют	данные отсутствуют
14570	795910.41	1324122.04	данные отсутствуют	данные отсутствуют
14571	795899.96	1324128.55	данные отсутствуют	данные отсутствуют
Государственный регистратор			ФГИС ЕГРН	
полное наименование должности			подпись	
			инициалы, фамилия	

М.П.

Земельный участок				
(вид объекта недвижимости)				
Лист № ____ Раздела 4.2		Всего листов раздела 4.2: ____		Всего разделов: ____
15.11.2021 № 99/2021/430783414				
Кадастровый номер:			02:17:000000:194(единое землепользование)	
Номер точки	Координаты, м		Описание закрепления на местности	Средняя квадратическая погрешность определения координат характерных точек границы части земельного участка, м
	X	Y		
1	2	3	4	5
14572	795896.71	1324141.05	данные отсутствуют	данные отсутствуют
14573	795894.62	1324155.74	данные отсутствуют	данные отсутствуют
14574	795891.3	1324163.66	данные отсутствуют	данные отсутствуют
14575	795890.29	1324163.07	данные отсутствуют	данные отсутствуют
14576	795882.96	1324158.82	данные отсутствуют	данные отсутствуют
14577	795832.66	1324216.27	данные отсутствуют	данные отсутствуют
14578	795737.32	1324247.79	данные отсутствуют	данные отсутствуют
14579	795712	1324254.16	данные отсутствуют	данные отсутствуют
14580	795686.1	1324252.29	данные отсутствуют	данные отсутствуют
14581	795682.99	1324243.98	данные отсутствуют	данные отсутствуют
14582	795486.61	1324270.01	данные отсутствуют	данные отсутствуют
14583	795480.85	1324269.58	данные отсутствуют	данные отсутствуют
14584	795470.88	1324266.96	данные отсутствуют	данные отсутствуют
14585	795460.33	1324264.23	данные отсутствуют	данные отсутствуют
14586	795449.11	1324263.69	данные отсутствуют	данные отсутствуют
14587	795438.55	1324263.19	данные отсутствуют	данные отсутствуют
14588	795431.19	1324257.3	данные отсутствуют	данные отсутствуют
Государственный регистратор			ФГИС ЕГРН	
полное наименование должности			подпись	
			инициалы, фамилия	

М.П.

Земельный участок				
(вид объекта недвижимости)				
Лист № ____ Раздела 4.2		Всего листов раздела 4.2 : ____		Всего разделов: ____
15.11.2021 № 99/2021/430783414				
Кадастровый номер:			02:17:000000:194(единое землепользование)	
Номер точки	Координаты, м		Описание закрепления на местности	Средняя квадратическая погрешность определения координат характерных точек границы части земельного участка, м
	X	Y		
1	2	3	4	5
14589	795422.75	1324248.26	данные отсутствуют	данные отсутствуют
14590	795415.33	1324246.67	данные отсутствуют	данные отсутствуют
14591	795401.51	1324242.95	данные отсутствуют	данные отсутствуют
14592	795393.51	1324240.74	данные отсутствуют	данные отсутствуют
14593	795383.03	1324240.74	данные отсутствуют	данные отсутствуют
14594	795286.98	1324176.08	данные отсутствуют	данные отсутствуют
14595	795298.32	1324164.96	данные отсутствуют	данные отсутствуют
14596	795311.87	1324155.5	данные отсутствуют	данные отсутствуют
14597	795327.22	1324147.33	данные отсутствуют	данные отсутствуют
14598	795342.78	1324141.79	данные отсутствуют	данные отсутствуют
14599	795359.04	1324138.88	данные отсутствуют	данные отсутствуют
14600	795375.55	1324138.68	данные отсутствуют	данные отсутствуют
14601	795390.9	1324140.75	данные отсутствуют	данные отсутствуют
14602	795401.77	1324141.09	данные отсутствуют	данные отсутствуют
14603	795418.06	1324143.81	данные отсутствуют	данные отсутствуют
14604	795427.79	1324146.46	данные отсутствуют	данные отсутствуют
14605	795438.83	1324149.43	данные отсутствуют	данные отсутствуют
Государственный регистратор			ФГИС ЕГРН	
полное наименование должности			подпись	
			инициалы, фамилия	

М.П.

Раздел 4.2

Выписка из Единого государственного реестра недвижимости об объекте недвижимости
Сведения о частях земельного участка

Земельный участок				
(вид объекта недвижимости)				
Лист № ____ Раздела 4.2		Всего листов раздела 4.2 : ____		Всего разделов: ____
15.11.2021 № 99/2021/430783414				
Кадастровый номер:			02:17:000000:194(единое землепользование)	
Номер точки	Координаты, м		Описание закрепления на местности	Средняя квадратическая погрешность определения координат характерных точек границы части земельного участка, м
	X	Y		
1	2	3	4	5
14606	795451.55	1324150.5	данные отсутствуют	данные отсутствуют
14607	795464.98	1324144.43	данные отсутствуют	данные отсутствуют
14608	795480.57	1324138.99	данные отсутствуют	данные отсутствуют
14609	795496.85	1324136.19	данные отсутствуют	данные отсутствуют
14610	795513.36	1324136.1	данные отсутствуют	данные отсутствуют
14611	795527.79	1324138.3	данные отсутствуют	данные отсутствуют
14612	795539.53	1324140.97	данные отсутствуют	данные отсутствуют
14613	795555.28	1324145.95	данные отсутствуют	данные отсутствуют
14614	795568.18	1324144.43	данные отсутствуют	данные отсутствуют
14615	795584.19	1324143.94	данные отсутствуют	данные отсутствуют
14616	795594.25	1324144.34	данные отсутствуют	данные отсутствуют
14617	795604.99	1324143.55	данные отсутствуют	данные отсутствуют
14618	795621.95	1324143.28	данные отсутствуют	данные отсутствуют
14619	795638.42	1324144.64	данные отсутствуют	данные отсутствуют
14620	795649.45	1324147.13	данные отсутствуют	данные отсутствуют
14621	795664.76	1324151.87	данные отсутствуют	данные отсутствуют
14622	795683.01	1324159.1	данные отсутствуют	данные отсутствуют
Государственный регистратор			ФГИС ЕГРН	
полное наименование должности			подпись	
			инициалы, фамилия	

М.П.

Земельный участок				
(вид объекта недвижимости)				
Лист № ____ Раздела 4.2		Всего листов раздела 4.2 : ____		Всего разделов: ____
15.11.2021 № 99/2021/430783414				
Кадастровый номер:			02:17:000000:194(единое землепользование)	
Номер точки	Координаты, м		Описание закрепления на местности	Средняя квадратическая погрешность определения координат характерных точек границы части земельного участка, м
	X	Y		
1	2	3	4	5
14623	795694.56	1324160.5	данные отсутствуют	данные отсутствуют
14624	795710.57	1324163.7	данные отсутствуют	данные отсутствуют
14625	795723.59	1324164.8	данные отсутствуют	данные отсутствуют
14626	795740.02	1324166.55	данные отсутствуют	данные отсутствуют
14627	795754.51	1324159.85	данные отсутствуют	данные отсутствуют
14628	795764.31	1324152.47	данные отсутствуют	данные отсутствуют
14629	795777.3	1324144.76	данные отсутствуют	данные отсутствуют
14630	795790.58	1324138.36	данные отсутствуют	данные отсутствуют
14631	795797.43	1324128.93	данные отсутствуют	данные отсутствуют
14632	795799.93	1324115.88	данные отсутствуют	данные отсутствуют
14633	795803.18	1324103.38	данные отсутствуют	данные отсутствуют
14634	795808.64	1324087.79	данные отсутствуют	данные отсутствуют
14635	795816.6	1324073.32	данные отсутствуют	данные отсутствуют
14636	795822.88	1324060.16	данные отсутствуют	данные отсутствуют
14637	795831.49	1324046.06	данные отсутствуют	данные отсутствуют
14638	795842.3	1324033.57	данные отсутствуют	данные отсутствуют
14639	795855.02	1324023.04	данные отсутствуют	данные отсутствуют
Государственный регистратор			ФГИС ЕГРН	
полное наименование должности			подпись	
			инициалы, фамилия	

М.П.

Земельный участок				
(вид объекта недвижимости)				
Лист № ____ Раздела 4.2		Всего листов раздела 4.2 : ____		Всего разделов: ____
15.11.2021 № 99/2021/430783414				
Кадастровый номер:			02:17:000000:194(единое землепользование)	
Номер точки	Координаты, м		Описание закрепления на местности	Средняя квадратическая погрешность определения координат характерных точек границы части земельного участка, м
	X	Y		
1	2	3	4	5
14640	795867.93	1324015.07	данные отсутствуют	данные отсутствуют
14641	795879.76	1324005.21	данные отсутствуют	данные отсутствуют
14642	795889.12	1323997.65	данные отсутствуют	данные отсутствуют
14643	795898.77	1323989.64	данные отсутствуют	данные отсутствуют
14644	795920.28	1323975.74	данные отсутствуют	данные отсутствуют
14645	795932.43	1323969.14	данные отсутствуют	данные отсутствуют
14646	795944.41	1323963.67	данные отсутствуют	данные отсутствуют
14647	795957.93	1323958.64	данные отсутствуют	данные отсутствуют
14648	795975.5	1323954.6	данные отсутствуют	данные отсутствуют
14649	795985.11	1323949.64	данные отсутствуют	данные отсутствуют
14650	795997.16	1323944.46	данные отсутствуют	данные отсутствуют
14651	796005.1	1323930.62	данные отсутствуют	данные отсутствуют
14652	796014.88	1323918.03	данные отсутствуют	данные отсутствуют
14653	796026.09	1323905.76	данные отсутствуют	данные отсутствуют
14654	796038.2	1323894.53	данные отсутствуют	данные отсутствуют
14655	796051.99	1323885.44	данные отсутствуют	данные отсутствуют
14656	796060.93	1323870.34	данные отсутствуют	данные отсутствуют
Государственный регистратор			ФГИС ЕГРН	
полное наименование должности			подпись	
			инициалы, фамилия	

М.П.

Земельный участок				
(вид объекта недвижимости)				
Лист № ____ Раздела 4.2		Всего листов раздела 4.2 : ____		Всего разделов: ____
15.11.2021 № 99/2021/430783414				
Кадастровый номер:			02:17:000000:194(единое землепользование)	
Номер точки	Координаты, м		Описание закрепления на местности	Средняя квадратическая погрешность определения координат характерных точек границы части земельного участка, м
	X	Y		
1	2	3	4	5
14657	796070.51	1323856.89	данные отсутствуют	данные отсутствуют
14658	796075.29	1323847.44	данные отсутствуют	данные отсутствуют
14659	796086.04	1323824.2	данные отсутствуют	данные отсутствуют
14660	796095.71	1323806.51	данные отсутствуют	данные отсутствуют
14661	796101.52	1323795.79	данные отсутствуют	данные отсутствуют
14662	796114.82	1323776.14	данные отсутствуют	данные отсутствуют
14663	796123.29	1323760.42	данные отсутствуют	данные отсутствуют
14664	796127.03	1323750.96	данные отсутствуют	данные отсутствуют
14665	796134.05	1323736.01	данные отсутствуют	данные отсутствуют
14666	796142.78	1323723.23	данные отсутствуют	данные отсутствуют
14667	796153.48	1323710.37	данные отсутствуют	данные отсутствуют
14668	796164.62	1323700.14	данные отсутствуют	данные отсутствуют
14669	796173.69	1323689.85	данные отсутствуют	данные отсутствуют
14670	796186.15	1323679.02	данные отсутствуют	данные отсутствуют
14671	796192.77	1323670.29	данные отсутствуют	данные отсутствуют
14672	796197.06	1323654.34	данные отсутствуют	данные отсутствуют
14673	796203.92	1323639.31	данные отсутствуют	данные отсутствуют
Государственный регистратор			ФГИС ЕГРН	
полное наименование должности			подпись	
			инициалы, фамилия	

М.П.

Раздел 4.2

Выписка из Единого государственного реестра недвижимости об объекте недвижимости
Сведения о частях земельного участка

Земельный участок				
(вид объекта недвижимости)				
Лист № ____ Раздела 4.2		Всего листов раздела 4.2 : ____		Всего разделов: ____
15.11.2021 № 99/2021/430783414				
Кадастровый номер:			02:17:000000:194(единое землепользование)	
Номер точки	Координаты, м		Описание закрепления на местности	Средняя квадратическая погрешность определения координат характерных точек границы части земельного участка, м
	X	Y		
1	2	3	4	5
14674	796214.74	1323621.38	данные отсутствуют	данные отсутствуют
14675	796224.44	1323608.02	данные отсутствуют	данные отсутствуют
14676	796233.48	1323598.79	данные отсутствуют	данные отсутствуют
14677	796242.4	1323590.8	данные отсутствуют	данные отсутствуют
14678	796249.5	1323568.34	данные отсутствуют	данные отсутствуют
14679	796254.87	1323554.83	данные отсутствуют	данные отсутствуют
14680	796264.05	1323535.88	данные отсутствуют	данные отсутствуют
14681	796272.45	1323521.66	данные отсутствуют	данные отсутствуют
14682	796283.08	1323509.03	данные отсутствуют	данные отсутствуют
14683	796293.16	1323500.16	данные отсутствуют	данные отсутствуют
14684	796308.71	1323488.22	данные отсутствуют	данные отсутствуют
14685	796322.59	1323479.29	данные отсутствуют	данные отсутствуют
14686	796337.76	1323472.75	данные отсутствуют	данные отсутствуют
14687	796356.86	1323455.38	данные отсутствуют	данные отсутствуют
14688	796381.64	1323433.68	данные отсутствуют	данные отсутствуют
14689	796392.31	1323425.67	данные отсутствуют	данные отсутствуют
14690	796416.55	1323411.83	данные отсутствуют	данные отсутствуют
Государственный регистратор			ФГИС ЕГРН	
полное наименование должности			подпись	
			инициалы, фамилия	

М.П.

Земельный участок				
(вид объекта недвижимости)				
Лист № ____ Раздела 4.2		Всего листов раздела 4.2 : ____		Всего разделов: ____
15.11.2021 № 99/2021/430783414				
Кадастровый номер:			02:17:000000:194(единое землепользование)	
Номер точки	Координаты, м		Описание закрепления на местности	Средняя квадратическая погрешность определения координат характерных точек границы части земельного участка, м
	X	Y		
1	2	3	4	5
14691	796425.43	1323405.54	данные отсутствуют	данные отсутствуют
14692	796435.17	1323397.42	данные отсутствуют	данные отсутствуют
14693	796451.16	1323385.89	данные отсутствуют	данные отсутствуют
14694	796465.49	1323377.67	данные отсутствуют	данные отсутствуют
14695	796477.17	1323372.69	данные отсутствуют	данные отсутствуют
14696	796496.57	1323358.01	данные отсутствуют	данные отсутствуют
14697	796513.06	1323345.18	данные отсутствуют	данные отсутствуют
14698	795846.57	1324224.58	данные отсутствуют	данные отсутствуют
14698	795846.57	1324224.58	данные отсутствуют	данные отсутствуют
14699	795886.97	1324179.43	данные отсутствуют	данные отсутствуют
14700	795886.64	1324180.76	данные отсутствуют	данные отсутствуют
14701	795882.49	1324191.65	данные отсутствуют	данные отсутствуют
14702	795876.31	1324200.93	данные отсутствуют	данные отсутствуют
14703	795869.37	1324208.4	данные отсутствуют	данные отсутствуют
14704	795863.37	1324215.91	данные отсутствуют	данные отсутствуют
14705	795855.84	1324218.21	данные отсутствуют	данные отсутствуют
14706	795849.08	1324223.41	данные отсутствуют	данные отсутствуют
Государственный регистратор			ФГИС ЕГРН	
полное наименование должности			подпись	
			инициалы, фамилия	

М.П.

Земельный участок				
(вид объекта недвижимости)				
Лист № ____ Раздела 4.2		Всего листов раздела 4.2 : ____		Всего разделов: ____
15.11.2021 № 99/2021/430783414				
Кадастровый номер:			02:17:000000:194(единое землепользование)	
Номер точки	Координаты, м		Описание закрепления на местности	Средняя квадратическая погрешность определения координат характерных точек границы части земельного участка, м
	X	Y		
1	2	3	4	5
14707	795747.44	1324294.78	данные отсутствуют	данные отсутствуют
14707	795747.44	1324294.78	данные отсутствуют	данные отсутствуют
14708	795759.65	1324291.73	данные отсутствуют	данные отсутствуют
14709	795759.59	1324292.49	данные отсутствуют	данные отсутствуют
14710	795755.9	1324295.77	данные отсутствуют	данные отсутствуют
14711	795749.33	1324296.2	данные отсутствуют	данные отсутствуют
14712	795264.21	1324222.6	данные отсутствуют	данные отсутствуют
14712	795264.21	1324222.6	данные отсутствуют	данные отсутствуют
14713	796938.62	1323182.4	данные отсутствуют	данные отсутствуют
14713	796938.62	1323182.4	данные отсутствуют	данные отсутствуют
14714	796958.94	1323165.67	данные отсутствуют	данные отсутствуют
14715	796974.48	1323146.49	данные отсутствуют	данные отсутствуют
14716	796991.51	1323130.95	данные отсутствуют	данные отсутствуют
14717	796968.93	1323125.76	данные отсутствуют	данные отсутствуют
14718	796939.63	1323121.46	данные отсутствуют	данные отсутствуют
14719	796942.43	1323111.2	данные отсутствуют	данные отсутствуют
14720	796945.09	1323104.79	данные отсутствуют	данные отсутствуют
Государственный регистратор			ФГИС ЕГРН	
полное наименование должности			подпись	
			инициалы, фамилия	

М.П.

Земельный участок				
(вид объекта недвижимости)				
Лист № ____ Раздела 4.2		Всего листов раздела 4.2 : ____		Всего разделов: ____
15.11.2021 № 99/2021/430783414				
Кадастровый номер:			02:17:000000:194(единое землепользование)	
Номер точки	Координаты, м		Описание закрепления на местности	Средняя квадратическая погрешность определения координат характерных точек границы части земельного участка, м
	X	Y		
1	2	3	4	5
14721	796945.63	1323097.86	данные отсутствуют	данные отсутствуют
14722	796939.76	1323090.92	данные отсутствуют	данные отсутствуют
14723	796928.96	1323083.13	данные отсутствуют	данные отсутствуют
14724	796930.22	1323071.57	данные отсутствуют	данные отсутствуют
14725	796933.07	1323066.69	данные отсутствуют	данные отсутствуют
14726	796942.43	1323068.1	данные отсутствуют	данные отсутствуют
14727	796956.61	1323068.03	данные отсутствуют	данные отсутствуют
14728	796970.21	1323064.02	данные отсутствуют	данные отсутствуют
14729	796978.22	1323061.77	данные отсутствуют	данные отсутствуют
14730	796988.03	1323064.22	данные отсутствуют	данные отсутствуют
14731	796995.18	1323069.07	данные отсутствуют	данные отсутствуют
14732	797005.25	1323072	данные отсутствуют	данные отсутствуют
14733	797014.16	1323069.03	данные отсутствуют	данные отсутствуют
14734	797021.77	1323065.99	данные отсутствуют	данные отсутствуют
14735	797026.07	1323066.2	данные отсутствуют	данные отсутствуют
14736	797028.23	1323067.77	данные отсутствуют	данные отсутствуют
14737	797033.21	1323074.44	данные отсутствуют	данные отсутствуют
Государственный регистратор			ФГИС ЕГРН	
полное наименование должности			подпись	
			инициалы, фамилия	

М.П.

Земельный участок				
(вид объекта недвижимости)				
Лист № ____ Раздела 4.2		Всего листов раздела 4.2 : ____		Всего разделов: ____
15.11.2021 № 99/2021/430783414				
Кадастровый номер:			02:17:000000:194(единое землепользование)	
Номер точки	Координаты, м		Описание закрепления на местности	Средняя квадратическая погрешность определения координат характерных точек границы части земельного участка, м
	X	Y		
1	2	3	4	5
14738	797042.1	1323076.64	данные отсутствуют	данные отсутствуют
14739	797043.93	1323075.72	данные отсутствуют	данные отсутствуют
14740	797048.62	1323068.43	данные отсутствуют	данные отсутствуют
14741	797054.32	1323062.72	данные отсутствуют	данные отсутствуют
14742	797072.88	1323061.72	данные отсутствуют	данные отсутствуют
14743	797082.8	1323065.43	данные отсутствуют	данные отсутствуют
14744	797091.99	1323065.43	данные отсутствуют	данные отсутствуют
14745	797098.63	1323068.08	данные отсутствуют	данные отсутствуют
14746	797123.9	1323063.52	данные отсутствуют	данные отсутствуют
14747	797141.97	1323051.92	данные отсутствуют	данные отсутствуют
14748	797152.28	1323039.91	данные отсутствуют	данные отсутствуют
14749	797160.11	1323035.51	данные отсутствуют	данные отсутствуют
14750	797176.37	1323034.49	данные отсутствуют	данные отсутствуют
14751	797193.82	1323039.81	данные отсутствуют	данные отсутствуют
14752	797212.47	1323038.64	данные отсутствуют	данные отсутствуют
14753	797230.7	1323032.44	данные отсутствуют	данные отсутствуют
14754	797243.53	1323022.28	данные отсутствуют	данные отсутствуют
Государственный регистратор			ФГИС ЕГРН	
полное наименование должности			подпись	
			инициалы, фамилия	

М.П.

Земельный участок				
(вид объекта недвижимости)				
Лист № ____ Раздела 4.2		Всего листов раздела 4.2 : ____		Всего разделов: ____
15.11.2021 № 99/2021/430783414				
Кадастровый номер:			02:17:000000:194(единое землепользование)	
Номер точки	Координаты, м		Описание закрепления на местности	Средняя квадратическая погрешность определения координат характерных точек границы части земельного участка, м
	X	Y		
1	2	3	4	5
14755	797254.59	1323013.33	данные отсутствуют	данные отсутствуют
14756	797263.52	1323008.37	данные отсутствуют	данные отсутствуют
14757	797283.01	1323009.92	данные отсутствуют	данные отсутствуют
14758	797301.84	1323008.12	данные отсутствуют	данные отсутствуют
14759	797318.35	1323000.13	данные отсутствуют	данные отсутствуют
14760	797335.84	1322992.41	данные отсутствуют	данные отсутствуют
14761	797351.07	1322980.32	данные отсутствуют	данные отсутствуют
14762	797364.52	1322975.15	данные отсутствуют	данные отсутствуют
14763	797386.84	1322970.37	данные отсутствуют	данные отсутствуют
14764	797404.32	1322966.13	данные отсутствуют	данные отсутствуют
14765	797436.63	1322962.86	данные отсутствуют	данные отсутствуют
14766	797458.01	1322955.9	данные отсутствуют	данные отсутствуют
14767	797481.53	1322947.88	данные отсутствуют	данные отсутствуют
14768	797504.89	1322939.39	данные отсутствуют	данные отсутствуют
14769	797529.98	1322933.8	данные отсутствуют	данные отсутствуют
14770	797549.03	1322921.21	данные отсутствуют	данные отсутствуют
14771	797566.99	1322901.49	данные отсутствуют	данные отсутствуют
Государственный регистратор			ФГИС ЕГРН	
полное наименование должности			подпись	
			инициалы, фамилия	

М.П.

Земельный участок				
(вид объекта недвижимости)				
Лист № ____ Раздела 4.2		Всего листов раздела 4.2 : ____		Всего разделов: ____
15.11.2021 № 99/2021/430783414				
Кадастровый номер:			02:17:000000:194(единое землепользование)	
Номер точки	Координаты, м		Описание закрепления на местности	Средняя квадратическая погрешность определения координат характерных точек границы части земельного участка, м
	X	Y		
1	2	3	4	5
14772	797576.09	1322882.2	данные отсутствуют	данные отсутствуют
14773	797582.93	1322865.9	данные отсутствуют	данные отсутствуют
14774	797598.19	1322846.42	данные отсутствуют	данные отсутствуют
14775	797611.68	1322831.3	данные отсутствуют	данные отсутствуют
14776	797633.65	1322798.57	данные отсутствуют	данные отсутствуют
14777	797645.51	1322776.41	данные отсутствуют	данные отсутствуют
14778	797650.71	1322761.9	данные отсутствуют	данные отсутствуют
14779	797661.82	1322750.75	данные отсутствуют	данные отсутствуют
14780	797672.7	1322735.42	данные отсутствуют	данные отсутствуют
14781	797682.7	1322711.73	данные отсутствуют	данные отсутствуют
14782	797697.5	1322695.89	данные отсутствуют	данные отсутствуют
14783	797714.54	1322675.11	данные отсутствуют	данные отсутствуют
14784	797735.49	1322652.51	данные отсутствуют	данные отсутствуют
14785	797748.65	1322632.84	данные отсутствуют	данные отсутствуют
14786	797751.32	1322597.02	данные отсутствуют	данные отсутствуют
14787	797752.34	1322568.38	данные отсутствуют	данные отсутствуют
14788	797777.6	1322557.26	данные отсутствуют	данные отсутствуют
Государственный регистратор			ФГИС ЕГРН	
полное наименование должности			подпись	
			инициалы, фамилия	

М.П.

Земельный участок				
(вид объекта недвижимости)				
Лист № ____ Раздела 4.2		Всего листов раздела 4.2 : ____		Всего разделов: ____
15.11.2021 № 99/2021/430783414				
Кадастровый номер:			02:17:000000:194(единое землепользование)	
Номер точки	Координаты, м		Описание закрепления на местности	Средняя квадратическая погрешность определения координат характерных точек границы части земельного участка, м
	X	Y		
1	2	3	4	5
14789	797814.35	1322552.78	данные отсутствуют	данные отсутствуют
14790	797857.94	1322528.33	данные отсутствуют	данные отсутствуют
14791	797898.07	1322515.66	данные отсутствуют	данные отсутствуют
14792	797932.96	1322513.54	данные отсутствуют	данные отсутствуют
14793	797966.97	1322514.61	данные отсутствуют	данные отсутствуют
14794	797992.89	1322516.74	данные отсутствуют	данные отсутствуют
14795	798029.39	1322513.5	данные отсутствуют	данные отсутствуют
14796	798061.29	1322507.13	данные отсутствуют	данные отсутствуют
14797	798091.12	1322504.99	данные отсутствуют	данные отсутствуют
14798	798112.8	1322502.79	данные отсутствуют	данные отсутствуют
14799	798130.56	1322497.65	данные отсутствуют	данные отсутствуют
14800	798146.41	1322485.5	данные отсутствуют	данные отсутствуют
14801	798172.58	1322472.19	данные отсутствуют	данные отсутствуют
14802	798186.66	1322453.7	данные отсутствуют	данные отсутствуют
14803	798202.66	1322420.62	данные отсутствуют	данные отсутствуют
14804	798217.66	1322390.64	данные отсутствуют	данные отсутствуют
14805	798234.71	1322351.21	данные отсутствуют	данные отсутствуют
Государственный регистратор			ФГИС ЕГРН	
полное наименование должности			подпись	
			инициалы, фамилия	

М.П.

Раздел 4.2

Выписка из Единого государственного реестра недвижимости об объекте недвижимости
Сведения о частях земельного участка

Земельный участок				
(вид объекта недвижимости)				
Лист № ____ Раздела 4.2		Всего листов раздела 4.2 : ____		Всего разделов: ____
15.11.2021 № 99/2021/430783414				
Кадастровый номер:			02:17:000000:194(единое землепользование)	
Номер точки	Координаты, м		Описание закрепления на местности	Средняя квадратическая погрешность определения координат характерных точек границы части земельного участка, м
	X	Y		
1	2	3	4	5
14806	798246.3	1322329.08	данные отсутствуют	данные отсутствуют
14807	798263	1322310.29	данные отсутствуют	данные отсутствуют
14808	798289.82	1322294.82	данные отсутствуют	данные отсутствуют
14809	798311.83	1322298.7	данные отсутствуют	данные отсутствуют
14810	798337.71	1322283.58	данные отсутствуют	данные отсутствуют
14811	798361.28	1322264.29	данные отсутствуют	данные отсутствуют
14812	798386.74	1322240.94	данные отсутствуют	данные отсутствуют
14813	798418.29	1322222.01	данные отсутствуют	данные отсутствуют
14814	798452.76	1322215.43	данные отсутствуют	данные отсутствуют
14815	798474.04	1322202.66	данные отсутствуют	данные отсутствуют
14816	798503.81	1322187.77	данные отсутствуют	данные отсутствуют
14817	798533.55	1322175.02	данные отсутствуют	данные отсутствуют
14818	798588.17	1322156.6	данные отсутствуют	данные отсутствуют
14819	798587.63	1322154.63	данные отсутствуют	данные отсутствуют
14820	798585.63	1322154.16	данные отсутствуют	данные отсутствуют
14821	798532.06	1322171.31	данные отсутствуют	данные отсутствуют
14822	798502.08	1322184.17	данные отсутствуют	данные отсутствуют
Государственный регистратор			ФГИС ЕГРН	
полное наименование должности			подпись	
			инициалы, фамилия	

М.П.

Земельный участок				
(вид объекта недвижимости)				
Лист № ____ Раздела 4.2		Всего листов раздела 4.2 : ____		Всего разделов: ____
15.11.2021 № 99/2021/430783414				
Кадастровый номер:			02:17:000000:194(единое землепользование)	
Номер точки	Координаты, м		Описание закрепления на местности	Средняя квадратическая погрешность определения координат характерных точек границы части земельного участка, м
	X	Y		
1	2	3	4	5
14823	798472.05	1322199.19	данные отсутствуют	данные отсутствуют
14824	798451.01	1322211.82	данные отсутствуют	данные отсутствуют
14825	798416.54	1322218.4	данные отсутствуют	данные отсутствуют
14826	798384.19	1322237.85	данные отсутствуют	данные отсутствуют
14827	798358.62	1322261.3	данные отсутствуют	данные отсутствуют
14828	798335.3	1322280.38	данные отсутствуют	данные отсутствуют
14829	798310.47	1322294.86	данные отсутствуют	данные отсутствуют
14830	798288.47	1322290.98	данные отсутствуют	данные отсутствуют
14831	798260.23	1322307.39	данные отсутствуют	данные отсутствуют
14832	798242.87	1322327	данные отсутствуют	данные отсутствуют
14833	798231.06	1322349.56	данные отсутствуют	данные отсутствуют
14834	798214.01	1322389	данные отсутствуют	данные отсутствуют
14835	798199.07	1322418.87	данные отсутствуют	данные отсутствуют
14836	798183.15	1322451.77	данные отсутствуют	данные отсутствуют
14837	798169.68	1322469.39	данные отсутствуют	данные отсутствуют
14838	798144.13	1322482.2	данные отсутствуют	данные отсутствуют
14839	798128.43	1322494.24	данные отсутствуют	данные отсутствуют
Государственный регистратор			ФГИС ЕГРН	
полное наименование должности			подпись	
			инициалы, фамилия	

М.П.

Земельный участок				
(вид объекта недвижимости)				
Лист № ____ Раздела 4.2		Всего листов раздела 4.2 : ____		Всего разделов: ____
15.11.2021 № 99/2021/430783414				
Кадастровый номер:			02:17:000000:194(единое землепользование)	
Номер точки	Координаты, м		Описание закрепления на местности	Средняя квадратическая погрешность определения координат характерных точек границы части земельного участка, м
	X	Y		
1	2	3	4	5
14840	798111.89	1322498.89	данные отсутствуют	данные отсутствуют
14841	798090.75	1322501	данные отсутствуют	данные отсутствуют
14842	798060.63	1322503.17	данные отсутствуют	данные отсутствуют
14843	798028.72	1322509.56	данные отсутствуют	данные отсутствуют
14844	797992.7	1322512.74	данные отсутствуют	данные отсутствуют
14845	797967.14	1322510.61	данные отсутствуют	данные отсутствуют
14846	797932.81	1322509.54	данные отсутствуют	данные отсутствуют
14847	797897.1	1322511.77	данные отсутствуют	данные отсутствуют
14848	797856.16	1322524.75	данные отсутствуют	данные отсутствуют
14849	797812.74	1322549.1	данные отсутствуют	данные отсутствуют
14850	797776.26	1322553.48	данные отсутствуют	данные отсутствуют
14851	797749.5	1322565.26	данные отсутствуют	данные отсутствуют
14852	797748.39	1322566.97	данные отсутствуют	данные отсутствуют
14853	797747.32	1322596.84	данные отсутствуют	данные отсутствуют
14854	797744.71	1322632.01	данные отсутствуют	данные отсутствуют
14855	797732.27	1322650.13	данные отсутствуют	данные отсутствуют
14856	797711.48	1322672.52	данные отсутствуют	данные отсутствуют
Государственный регистратор			ФГИС ЕГРН	
полное наименование должности			подпись	
			инициалы, фамилия	

М.П.

Земельный участок				
(вид объекта недвижимости)				
Лист № ____ Раздела 4.2		Всего листов раздела 4.2 : ____		Всего разделов: ____
15.11.2021 № 99/2021/430783414				
Кадастровый номер:			02:17:000000:194(единое землепользование)	
Номер точки	Координаты, м		Описание закрепления на местности	Средняя квадратическая погрешность определения координат характерных точек границы части земельного участка, м
	X	Y		
1	2	3	4	5
14857	797694.43	1322693.3	данные отсутствуют	данные отсутствуют
14858	797679.16	1322709.85	данные отсутствуют	данные отсутствуют
14859	797669.1	1322733.67	данные отсутствуют	данные отсутствуют
14860	797658.66	1322748.29	данные отсутствуют	данные отсутствуют
14861	797647.09	1322760.12	данные отсутствуют	данные отсутствуют
14862	797641.8	1322774.92	данные отсутствуют	данные отсутствуют
14863	797630.17	1322796.59	данные отсутствуют	данные отсутствуют
14864	797608.44	1322828.95	данные отсутствуют	данные отсутствуют
14865	797595.09	1322843.89	данные отсутствуют	данные отсутствуют
14866	797579.35	1322864.1	данные отсутствуют	данные отсутствуют
14867	797572.42	1322880.6	данные отсутствуют	данные отсутствуют
14868	797563.5	1322899.51	данные отсутствуют	данные отсутствуют
14869	797546.25	1322918.32	данные отсутствуют	данные отсутствуют
14870	797528.09	1322930.26	данные отсутствуют	данные отсутствуют
14871	797503.65	1322935.58	данные отсутствуют	данные отсутствуют
14872	797480.19	1322944.11	данные отсутствуют	данные отсутствуют
14873	797456.73	1322952.12	данные отсутствуют	данные отсутствуют
Государственный регистратор			ФГИС ЕГРН	
полное наименование должности			подпись	
			инициалы, фамилия	

М.П.

Раздел 4.2

Выписка из Единого государственного реестра недвижимости об объекте недвижимости
Сведения о частях земельного участка

Земельный участок				
(вид объекта недвижимости)				
Лист № ____ Раздела 4.2		Всего листов раздела 4.2 : ____		Всего разделов: ____
15.11.2021 № 99/2021/430783414				
Кадастровый номер:			02:17:000000:194(единое землепользование)	
Номер точки	Координаты, м		Описание закрепления на местности	Средняя квадратическая погрешность определения координат характерных точек границы части земельного участка, м
	X	Y		
1	2	3	4	5
14874	797435.6	1322958.98	данные отсутствуют	данные отсутствуют
14875	797403.51	1322962.21	данные отсутствуют	данные отсутствуют
14876	797385.92	1322966.48	данные отсутствуют	данные отсутствуют
14877	797363.23	1322971.36	данные отсутствуют	данные отсутствуют
14878	797348.83	1322977	данные отсутствуют	данные отсутствуют
14879	797333.56	1322989.11	данные отсутствуют	данные отсутствуют
14880	797316.64	1322996.51	данные отсутствуют	данные отсутствуют
14881	797300.43	1323004.36	данные отсутствуют	данные отсутствуют
14882	797282.82	1323005.92	данные отсутствуют	данные отсутствуют
14883	797262.11	1323004.57	данные отсутствуют	данные отсутствуют
14884	797252.21	1323010.11	данные отсутствуют	данные отсутствуют
14885	797241.02	1323019.17	данные отсутствуют	данные отсутствуют
14886	797228.49	1323029.08	данные отсутствуют	данные отсутствуют
14887	797211.46	1323034.77	данные отсутствуют	данные отсутствуют
14888	797193.95	1323035.79	данные отсутствуют	данные отсутствуют
14889	797176.49	1323030.48	данные отсутствуют	данные отсутствуют
14890	797158.55	1323031.8	данные отсутствуют	данные отсутствуют
Государственный регистратор			ФГИС ЕГРН	
полное наименование должности			подпись	
			инициалы, фамилия	

М.П.

Земельный участок				
(вид объекта недвижимости)				
Лист № ____ Раздела 4.2		Всего листов раздела 4.2 : ____		Всего разделов: ____
15.11.2021 № 99/2021/430783414				
Кадастровый номер:			02:17:000000:194(единое землепользование)	
Номер точки	Координаты, м		Описание закрепления на местности	Средняя квадратическая погрешность определения координат характерных точек границы части земельного участка, м
	X	Y		
1	2	3	4	5
14891	797149.47	1323037.04	данные отсутствуют	данные отсутствуют
14892	797139.13	1323049.09	данные отсутствуют	данные отсутствуют
14893	797122.09	1323059.93	данные отсутствуют	данные отсутствуют
14894	797098.56	1323064.03	данные отсутствуют	данные отсутствуют
14895	797092.42	1323061.44	данные отсутствуют	данные отсутствуют
14896	797083.18	1323061.44	данные отсутствуют	данные отсутствуют
14897	797073.09	1323057.7	данные отсутствуют	данные отсутствуют
14898	797052.04	1323059.36	данные отсутствуют	данные отсутствуют
14899	797045.37	1323066.09	данные отсутствуют	данные отсутствуют
14900	797041.34	1323072.36	данные отсутствуют	данные отсутствуют
14901	797034.95	1323070.76	данные отсутствуют	данные отсутствуют
14902	797030.88	1323064.75	данные отсутствуют	данные отсутствуют
14903	797026.86	1323062.24	данные отсутствуют	данные отсутствуют
14904	797020.69	1323062.11	данные отсутствуют	данные отсутствуют
14905	797012.73	1323065.29	данные отсутствуют	данные отсутствуют
14906	797004.62	1323067.99	данные отсутствуют	данные отсутствуют
14907	796996.71	1323065.36	данные отсутствуют	данные отсутствуют
Государственный регистратор			ФГИС ЕГРН	
полное наименование должности			подпись	
			инициалы, фамилия	

М.П.

Земельный участок				
(вид объекта недвижимости)				
Лист № ____ Раздела 4.2		Всего листов раздела 4.2 : ____		Всего разделов: ____
15.11.2021 № 99/2021/430783414				
Кадастровый номер:			02:17:000000:194(единое землепользование)	
Номер точки	Координаты, м		Описание закрепления на местности	Средняя квадратическая погрешность определения координат характерных точек границы части земельного участка, м
	X	Y		
1	2	3	4	5
14908	796989.36	1323060.43	данные отсутствуют	данные отсутствуют
14909	796977.65	1323057.77	данные отсутствуют	данные отсутствуют
14910	796969.1	1323060.17	данные отсутствуют	данные отсутствуют
14911	796955.76	1323064.11	данные отсутствуют	данные отсутствуют
14912	796942.58	1323064.11	данные отсутствуют	данные отсутствуют
14913	796932.1	1323062.51	данные отсутствуют	данные отсутствуют
14914	796930.3	1323063.5	данные отсутствуют	данные отсутствуют
14915	796926.31	1323070.63	данные отсутствуют	данные отсутствуют
14916	796925.54	1323081.06	данные отсутствуют	данные отсутствуют
14917	796925.47	1323081.07	данные отсутствуют	данные отсутствуют
14918	797465	1322843.23	данные отсутствуют	данные отсутствуют
14919	797469.49	1322841.6	данные отсутствуют	данные отсутствуют
14920	797472.06	1322839.24	данные отсутствуют	данные отсутствуют
14921	797679.52	1322605.57	данные отсутствуют	данные отсутствуют
14922	797647.86	1322578	данные отсутствуют	данные отсутствуют
14923	797648.45	1322563.39	данные отсутствуют	данные отсутствуют
14924	797650.41	1322546.99	данные отсутствуют	данные отсутствуют
Государственный регистратор			ФГИС ЕГРН	
полное наименование должности			подпись	
			инициалы, фамилия	

М.П.

Земельный участок				
(вид объекта недвижимости)				
Лист № ____ Раздела 4.2		Всего листов раздела 4.2 : ____		Всего разделов: ____
15.11.2021 № 99/2021/430783414				
Кадастровый номер:			02:17:000000:194(единое землепользование)	
Номер точки	Координаты, м		Описание закрепления на местности	Средняя квадратическая погрешность определения координат характерных точек границы части земельного участка, м
	X	Y		
1	2	3	4	5
14925	797655.03	1322531.14	данные отсутствуют	данные отсутствуют
14926	797662.2	1322516.26	данные отсутствуют	данные отсутствуют
14927	797670.31	1322504.19	данные отсутствуют	данные отсутствуют
14928	797681.44	1322491.99	данные отсутствуют	данные отсутствуют
14929	797694.43	1322481.78	данные отсутствуют	данные отсутствуют
14930	797708.92	1322473.86	данные отсутствуют	данные отсутствуют
14931	797735.98	1322461.95	данные отсутствуют	данные отсутствуют
14932	797751.6	1322456.57	данные отсутствуют	данные отсутствуют
14933	797764.34	1322454.19	данные отсутствуют	данные отсутствуют
14934	797781.12	1322452.18	данные отсутствуют	данные отсутствуют
14935	797807.24	1322437.53	данные отсутствуют	данные отсутствуют
14936	797819.53	1322431.69	данные отсутствуют	данные отсутствуют
14937	797866.88	1322416.44	данные отсутствуют	данные отсутствуют
14938	797882.76	1322412.8	данные отсутствуют	данные отсутствуют
14939	797926.58	1322409.73	данные отсутствуют	данные отсутствуют
14940	797970.26	1322410.67	данные отсутствуют	данные отсутствуют
14941	797992.44	1322412.37	данные отсутствуют	данные отсутствуют
Государственный регистратор			ФГИС ЕГРН	
полное наименование должности			подпись	
			инициалы, фамилия	

М.П.

Раздел 4.2

Выписка из Единого государственного реестра недвижимости об объекте недвижимости
Сведения о частях земельного участка

Земельный участок				
(вид объекта недвижимости)				
Лист № ____ Раздела 4.2		Всего листов раздела 4.2 : ____		Всего разделов: ____
15.11.2021 № 99/2021/430783414				
Кадастровый номер:			02:17:000000:194(единое землепользование)	
Номер точки	Координаты, м		Описание закрепления на местности	Средняя квадратическая погрешность определения координат характерных точек границы части земельного участка, м
	X	Y		
1	2	3	4	5
14942	798014.46	1322410.43	данные отсутствуют	данные отсутствуют
14943	798041.02	1322405.11	данные отсутствуют	данные отсутствуют
14944	798053.45	1322403.43	данные отсутствуют	данные отсутствуют
14945	798082.19	1322401.36	данные отсутствуют	данные отсутствуют
14946	798093.76	1322395.82	данные отсутствуют	данные отсутствуют
14947	798109.05	1322375.31	данные отсутствуют	данные отсутствуют
14948	798123.32	1322346.77	данные отсутствуют	данные отсутствуют
14949	798139.27	1322309.88	данные отсутствуют	данные отсутствуют
14950	798154.28	1322280.61	данные отсутствуют	данные отсутствуют
14951	798162.89	1322266.98	данные отсутствуют	данные отсутствуют
14952	798185.34	1322241.12	данные отсутствуют	данные отсутствуют
14953	798197.27	1322229.7	данные отсутствуют	данные отсутствуют
14954	798209.97	1322220.93	данные отсутствуют	данные отсутствуют
14955	798238.22	1322204.52	данные отсутствуют	данные отсутствуют
14956	798253.14	1322197.43	данные отсутствуют	данные отсутствуют
14957	798269.02	1322192.89	данные отсутствуют	данные отсутствуют
14958	798285.43	1322191.02	данные отсутствуют	данные отсутствуют
Государственный регистратор			ФГИС ЕГРН	
полное наименование должности			подпись	
			инициалы, фамилия	

М.П.

Земельный участок				
(вид объекта недвижимости)				
Лист № ____ Раздела 4.2		Всего листов раздела 4.2 : ____		Всего разделов: ____
15.11.2021 № 99/2021/430783414				
Кадастровый номер:			02:17:000000:194(единое землепользование)	
Номер точки	Координаты, м		Описание закрепления на местности	Средняя квадратическая погрешность определения координат характерных точек границы части земельного участка, м
	X	Y		
1	2	3	4	5
14959	798316.61	1322164.15	данные отсутствуют	данные отсутствуют
14960	798327.04	1322155.79	данные отсутствуют	данные отсутствуют
14961	798365.01	1322132.7	данные отсутствуют	данные отсутствуют
14962	798379.81	1322125.39	данные отсутствуют	данные отсутствуют
14963	798395.62	1322120.61	данные отсутствуют	данные отсутствуют
14964	798414.79	1322116.93	данные отсутствуют	данные отсутствуют
14965	798425.04	1322110.93	данные отсутствуют	данные отсутствуют
14966	798457.34	1322094.74	данные отсутствуют	данные отсутствуют
14967	798492.65	1322079.4	данные отсутствуют	данные отсутствуют
14968	798555.15	1322058.93	данные отсутствуют	данные отсутствуют
14969	798571.23	1322055.2	данные отсутствуют	данные отсутствуют
14970	798587.72	1322054.18	данные отсутствуют	данные отсутствуют
14971	798604.15	1322055.89	данные отсутствуют	данные отсутствуют
14972	798618.09	1322059.38	данные отсутствуют	данные отсутствуют
14973	798633.36	1322065.7	данные отсутствуют	данные отсутствуют
14974	798647.37	1322074.43	данные отсутствуют	данные отсутствуют
14975	798659.75	1322085.36	данные отсутствуют	данные отсутствуют
Государственный регистратор			ФГИС ЕГРН	
полное наименование должности			подпись	
			инициалы, фамилия	

М.П.

Земельный участок				
(вид объекта недвижимости)				
Лист № ____ Раздела 4.2		Всего листов раздела 4.2 : ____		Всего разделов: ____
15.11.2021 № 99/2021/430783414				
Кадастровый номер:			02:17:000000:194(единое землепользование)	
Номер точки	Координаты, м		Описание закрепления на местности	Средняя квадратическая погрешность определения координат характерных точек границы части земельного участка, м
	X	Y		
1	2	3	4	5
14976	798670.17	1322098.18	данные отсутствуют	данные отсутствуют
14977	798678.33	1322112.54	данные отсутствуют	данные отсутствуют
14978	798684.03	1322128.04	данные отсутствуют	данные отсутствуют
14979	798686.47	1322138.23	данные отсутствуют	данные отсутствуют
14980	798688.15	1322154.66	данные отсутствуют	данные отсутствуют
14981	798687.11	1322171.14	данные отсутствуют	данные отсутствуют
14982	798683.36	1322187.23	данные отсутствуют	данные отсутствуют
14983	798677.01	1322202.48	данные отсутствуют	данные отсутствуют
14984	798668.25	1322216.48	данные отсутствуют	данные отсутствуют
14985	798657.31	1322228.84	данные отсутствуют	данные отсутствуют
14986	798644.47	1322239.24	данные отсутствуют	данные отсутствуют
14987	798630.1	1322247.38	данные отсутствуют	данные отсутствуют
14988	798620.12	1322251.35	данные отсутствуют	данные отсутствуют
14989	798569.29	1322268.5	данные отсутствуют	данные отсутствуют
14990	798545.92	1322278.52	данные отсутствуют	данные отсутствуют
14991	798522.2	1322290.38	данные отсутствуют	данные отсутствуют
14992	798504.21	1322301.18	данные отсутствуют	данные отсутствуют
Государственный регистратор			ФГИС ЕГРН	
полное наименование должности			подпись	
			инициалы, фамилия	

М.П.

Земельный участок				
(вид объекта недвижимости)				
Лист № ____ Раздела 4.2		Всего листов раздела 4.2 : ____		Всего разделов: ____
15.11.2021 № 99/2021/430783414				
Кадастровый номер:			02:17:000000:194(единое землепользование)	
Номер точки	Координаты, м		Описание закрепления на местности	Средняя квадратическая погрешность определения координат характерных точек границы части земельного участка, м
	X	Y		
1	2	3	4	5
14993	798489.38	1322308.48	данные отсутствуют	данные отсутствуют
14994	798473.57	1322313.24	данные отсутствуют	данные отсутствуют
14995	798454.5	1322316.91	данные отсутствуют	данные отсутствуют
14996	798428.86	1322337.99	данные отсутствуют	данные отсутствуют
14997	798401.05	1322360.96	данные отсутствуют	данные отсутствуют
14998	798392.6	1322367.17	данные отсутствуют	данные отсутствуют
14999	798362.27	1322385.04	данные отсутствуют	данные отсутствуют
15000	798347.36	1322392.17	данные отсутствуют	данные отсутствуют
15001	798331.5	1322396.74	данные отсутствуют	данные отсутствуют
15002	798309.44	1322430.34	данные отсутствуют	данные отсутствуют
15003	798292.4	1322464.76	данные отсутствуют	данные отсутствуют
15004	798276.68	1322497.25	данные отсутствуют	данные отсутствуют
15005	798270.08	1322508.86	данные отсутствуют	данные отсутствуют
15006	798252.12	1322532.79	данные отсутствуют	данные отсутствуют
15007	798241.06	1322545.06	данные отсутствуют	данные отсутствуют
15008	798228.14	1322555.33	данные отсутствуют	данные отсутствуют
15009	798217.91	1322561.32	данные отсутствуют	данные отсутствуют
Государственный регистратор			ФГИС ЕГРН	
полное наименование должности			подпись	
			инициалы, фамилия	

М.П.

Раздел 4.2

Выписка из Единого государственного реестра недвижимости об объекте недвижимости
Сведения о частях земельного участка

Земельный участок				
(вид объекта недвижимости)				
Лист № ____ Раздела 4.2		Всего листов раздела 4.2 : ____		Всего разделов: ____
15.11.2021 № 99/2021/430783414				
Кадастровый номер:			02:17:000000:194(единое землепользование)	
Номер точки	Координаты, м		Описание закрепления на местности	Средняя квадратическая погрешность определения координат характерных точек границы части земельного участка, м
	X	Y		
1	2	3	4	5
15010	798199.94	1322570.46	данные отсутствуют	данные отсутствуют
15011	798191.39	1322577.01	данные отсутствуют	данные отсутствуют
15012	798177.5	1322585.95	данные отсутствуют	данные отсутствуют
15013	798162.32	1322592.46	данные отсутствуют	данные отсутствуют
15014	798140.61	1322598.84	данные отсутствуют	данные отсутствуют
15015	798128.88	1322601.49	данные отсутствуют	данные отсутствуют
15016	798101.22	1322604.48	данные отсутствуют	данные отсутствуют
15017	798074.72	1322606.42	данные отсутствуют	данные отсутствуют
15018	798048.98	1322611.56	данные отсутствуют	данные отсутствуют
15019	798038.24	1322613.11	данные отсутствуют	данные отсутствуют
15020	798001.74	1322616.35	данные отсутствуют	данные отсутствуют
15021	797990.36	1322616.71	данные отсутствуют	данные отсутствуют
15022	797961.3	1322614.48	данные отсутствуют	данные отсутствуют
15023	797934.42	1322613.64	данные отсутствуют	данные отсутствуют
15024	797916.43	1322614.73	данные отсутствуют	данные отсутствуют
15025	797897.88	1322620.59	данные отсутствуют	данные отсутствуют
15026	797863.26	1322640	данные отсутствуют	данные отсутствуют
Государственный регистратор			ФГИС ЕГРН	
полное наименование должности			подпись	
			инициалы, фамилия	

М.П.

Земельный участок				
(вид объекта недвижимости)				
Лист № ____ Раздела 4.2		Всего листов раздела 4.2 : ____		Всего разделов: ____
15.11.2021 № 99/2021/430783414				
Кадастровый номер:			02:17:000000:194(единое землепользование)	
Номер точки	Координаты, м		Описание закрепления на местности	Средняя квадратическая погрешность определения координат характерных точек границы части земельного участка, м
	X	Y		
1	2	3	4	5
15027	797848.24	1322646.86	данные отсутствуют	данные отсутствуют
15028	797845.79	1322656.59	данные отсутствуют	данные отсутствуют
15029	797840.56	1322672.25	данные отсутствуют	данные отсутствуют
15030	797832.81	1322686.84	данные отсутствуют	данные отсутствуют
15031	797818.62	1322708.1	данные отсутствуют	данные отсутствуют
15032	797812.31	1322716.54	данные отсутствуют	данные отсутствуют
15033	797789.93	1322740.89	данные отсутствуют	данные отсутствуют
15034	797774.8	1322759.31	данные отсутствуют	данные отсутствуют
15035	797767.92	1322766.99	данные отсутствуют	данные отсутствуют
15036	797761.76	1322780.9	данные отсутствуют	данные отсутствуют
15037	797754.24	1322793.32	данные отсутствуют	данные отсутствуют
15038	797743.36	1322808.64	данные отсутствуют	данные отсутствуют
15039	797735.89	1322819.2	данные отсутствуют	данные отсутствуют
15040	797721.81	1322845.77	данные отсутствуют	данные отсутствуют
15041	797694.69	1322887.05	данные отсутствуют	данные отсутствуют
15042	797686.31	1322897.85	данные отсутствуют	данные отсутствуют
15043	797674.95	1322910.59	данные отсутствуют	данные отсутствуют
Государственный регистратор			ФГИС ЕГРН	
полное наименование должности			подпись	
			инициалы, фамилия	

М.П.

Земельный участок				
(вид объекта недвижимости)				
Лист № ____ Раздела 4.2		Всего листов раздела 4.2 : ____		Всего разделов: ____
15.11.2021 № 99/2021/430783414				
Кадастровый номер:			02:17:000000:194(единое землепользование)	
Номер точки	Координаты, м		Описание закрепления на местности	Средняя квадратическая погрешность определения координат характерных точек границы части земельного участка, м
	X	Y		
1	2	3	4	5
15044	797668.29	1322920.91	данные отсутствуют	данные отсутствуют
15045	797657.43	1322944.16	данные отсутствуют	данные отсутствуют
15046	797649.17	1322958.46	данные отсутствуют	данные отсутствуют
15047	797640.92	1322968.82	данные отсутствуют	данные отсутствуют
15048	797622.97	1322988.54	данные отсутствуют	данные отсутствуют
15049	797610.88	1322999.79	данные отсутствуют	данные отсутствуют
15050	797585.13	1323017.22	данные отсутствуют	данные отсутствуют
15051	797570.65	1323025.16	данные отсутствуют	данные отсутствуют
15052	797555.05	1323030.61	данные отсутствуют	данные отсутствуют
15053	797532.97	1323035.58	данные отсутствуют	данные отсутствуют
15054	797515.71	1323041.86	данные отсутствуют	данные отсутствуют
15055	797490.29	1323050.55	данные отсутствуют	данные отсутствуют
15056	797467.56	1323057.95	данные отсутствуют	данные отсутствуют
15057	797453.76	1323061.38	данные отсутствуют	данные отсутствуют
15058	797421.23	1323064.93	данные отсутствуют	данные отсутствуют
15059	797410.4	1323067.56	данные отсутствуют	данные отсутствуют
15060	797398.84	1323070.06	данные отсутствуют	данные отсутствуют
Государственный регистратор			ФГИС ЕГРН	
полное наименование должности			подпись	
			инициалы, фамилия	

М.П.

Земельный участок				
(вид объекта недвижимости)				
Лист № ____ Раздела 4.2		Всего листов раздела 4.2 : ____		Всего разделов: ____
15.11.2021 № 99/2021/430783414				
Кадастровый номер:			02:17:000000:194(единое землепользование)	
Номер точки	Координаты, м		Описание закрепления на местности	Средняя квадратическая погрешность определения координат характерных точек границы части земельного участка, м
	X	Y		
1	2	3	4	5
15061	797384.25	1323079.91	данные отсутствуют	данные отсутствуют
15062	797360.35	1323090.89	данные отсутствуют	данные отсутствуют
15063	797345.41	1323098.13	данные отсутствуют	данные отсутствуют
15064	797330	1323104.08	данные отсутствуют	данные отсутствуют
15065	797313.82	1323107.4	данные отсутствуют	данные отсутствуют
15066	797294.78	1323109.25	данные отсутствуют	данные отсутствуют
15067	797286.06	1323115.72	данные отсутствуют	данные отсутствуют
15068	797271.6	1323123.69	данные отсутствуют	данные отсутствуют
15069	797244.7	1323133.31	данные отсутствуют	данные отсутствуют
15070	797228.68	1323137.32	данные отсутствуют	данные отсутствуют
15071	797218.69	1323138.45	данные отсутствуют	данные отсутствуют
15072	797200.04	1323139.61	данные отсутствуют	данные отсутствуют
15073	797177.93	1323147.67	данные отсутствуют	данные отсутствуют
15074	797163.34	1323155.41	данные отсутствуют	данные отсутствуют
15075	797147.68	1323160.66	данные отсутствуют	данные отсутствуют
15076	797116.36	1323166.49	данные отсутствуют	данные отсутствуют
15077	797099.92	1323168.07	данные отсутствуют	данные отсутствуют
Государственный регистратор			ФГИС ЕГРН	
полное наименование должности			подпись	
			инициалы, фамилия	

М.П.

Раздел 4.2

Выписка из Единого государственного реестра недвижимости об объекте недвижимости
Сведения о частях земельного участка

Земельный участок				
(вид объекта недвижимости)				
Лист № ____ Раздела 4.2		Всего листов раздела 4.2 : ____		Всего разделов: ____
15.11.2021 № 99/2021/430783414				
Кадастровый номер:			02:17:000000:194(единое землепользование)	
Номер точки	Координаты, м		Описание закрепления на местности	Средняя квадратическая погрешность определения координат характерных точек границы части земельного участка, м
	X	Y		
1	2	3	4	5
15078	797079.29	1323169.46	данные отсутствуют	данные отсутствуют
15079	797063.51	1323174.32	данные отсутствуют	данные отсутствуют
15080	797047.15	1323176.51	данные отсутствуют	данные отсутствуют
15081	797030.63	1323175.98	данные отсутствуют	данные отсутствуют
15082	797018.11	1323173.72	данные отсутствуют	данные отсутствуют
15083	797004.43	1323172	данные отсутствуют	данные отсутствуют
15084	796987.98	1323170.5	данные отсутствуют	данные отсутствуют
15085	796974.26	1323172.28	данные отсутствуют	данные отсутствуют
15086	796958.97	1323178.53	данные отсутствуют	данные отсутствуют
15087	796942.85	1323182.16	данные отсутствуют	данные отсутствуют
15088	794196.23	1323865.28	данные отсутствуют	данные отсутствуют
15088	794196.23	1323865.28	данные отсутствуют	данные отсутствуют
15089	794297.83	1323773.3	данные отсутствуют	данные отсутствуют
15090	794308.13	1323777.55	данные отсутствуют	данные отсутствуют
15091	794322.57	1323782.55	данные отсутствуют	данные отсутствуют
15092	794334.42	1323788.28	данные отсутствуют	данные отсутствуют
15093	794345.99	1323794.85	данные отсутствуют	данные отсутствуют
Государственный регистратор			ФГИС ЕГРН	
полное наименование должности			подпись	
			инициалы, фамилия	

М.П.

Земельный участок				
(вид объекта недвижимости)				
Лист № ____ Раздела 4.2		Всего листов раздела 4.2 : ____		Всего разделов: ____
15.11.2021 № 99/2021/430783414				
Кадастровый номер:			02:17:000000:194(единое землепользование)	
Номер точки	Координаты, м		Описание закрепления на местности	Средняя квадратическая погрешность определения координат характерных точек границы части земельного участка, м
	X	Y		
1	2	3	4	5
15094	794359.62	1323804.17	данные отсутствуют	данные отсутствуют
15095	794370.09	1323811.43	данные отсутствуют	данные отсутствуют
15096	794380.19	1323820.26	данные отсутствуют	данные отсутствуют
15097	794391.36	1323832.43	данные отсутствуют	данные отсутствуют
15098	794402.77	1323835.88	данные отсутствуют	данные отсутствуют
15099	794416.12	1323837.1	данные отсутствуют	данные отсутствуют
15100	794426.25	1323839.05	данные отсутствуют	данные отсутствуют
15101	794441.91	1323844.3	данные отсутствуют	данные отсутствуют
15102	794456.49	1323852.06	данные отсутствуют	данные отсутствуют
15103	794468.08	1323860.74	данные отсутствуют	данные отсутствуют
15104	794476.25	1323868.31	данные отсутствуют	данные отсутствуют
15105	794486.41	1323870.9	данные отсутствуют	данные отсутствуют
15106	794503.29	1323876.46	данные отсутствуют	данные отсутствуют
15107	794518.04	1323883.89	данные отсутствуют	данные отсутствуют
15108	794531.36	1323893.65	данные отсутствуют	данные отсутствуют
15109	794543.97	1323906.16	данные отсутствуют	данные отсутствуют
15110	794549.6	1323913.05	данные отсутствуют	данные отсутствуют
Государственный регистратор			ФГИС ЕГРН	
полное наименование должности			подпись	
			инициалы, фамилия	

М.П.

Земельный участок				
(вид объекта недвижимости)				
Лист № ____ Раздела 4.2		Всего листов раздела 4.2 : ____		Всего разделов: ____
15.11.2021 № 99/2021/430783414				
Кадастровый номер:			02:17:000000:194(единое землепользование)	
Номер точки	Координаты, м		Описание закрепления на местности	Средняя квадратическая погрешность определения координат характерных точек границы части земельного участка, м
	X	Y		
1	2	3	4	5
15111	794481.48	1324031.98	данные отсутствуют	данные отсутствуют
15112	794476.52	1324004.72	данные отсутствуют	данные отсутствуют
15113	794475.35	1323984.83	данные отсутствуют	данные отсутствуют
15114	794472.01	1323975.59	данные отсутствуют	данные отсутствуют
15115	794465.81	1323969.17	данные отсутствуют	данные отсутствуют
15116	794459.47	1323967.2	данные отсутствуют	данные отсутствуют
15117	794449.94	1323967.75	данные отсутствуют	данные отсутствуют
15118	794436.23	1323969.83	данные отсутствуют	данные отсутствуют
15119	794426.24	1323967.08	данные отсутствуют	данные отсутствуют
15120	794414.81	1323959.96	данные отсутствуют	данные отсутствуют
15121	794410.77	1323954.4	данные отсутствуют	данные отсутствуют
15122	794406.88	1323949.07	данные отсутствуют	данные отсутствуют
15123	794406.72	1323942.53	данные отсутствуют	данные отсутствуют
15124	794404.59	1323938.06	данные отсутствуют	данные отсутствуют
15125	794402.42	1323936.17	данные отсутствуют	данные отсутствуют
15126	794400.4	1323935.85	данные отсутствуют	данные отсутствуют
15127	794393.25	1323938.79	данные отсутствуют	данные отсутствуют
Государственный регистратор			ФГИС ЕГРН	
полное наименование должности			подпись	
			инициалы, фамилия	

М.П.

Земельный участок				
(вид объекта недвижимости)				
Лист № ____ Раздела 4.2		Всего листов раздела 4.2 : ____		Всего разделов: ____
15.11.2021 № 99/2021/430783414				
Кадастровый номер:			02:17:000000:194(единое землепользование)	
Номер точки	Координаты, м		Описание закрепления на местности	Средняя квадратическая погрешность определения координат характерных точек границы части земельного участка, м
	X	Y		
1	2	3	4	5
15128	794385.26	1323944.92	данные отсутствуют	данные отсутствуют
15129	794379.21	1323949.42	данные отсутствуют	данные отсутствуют
15130	794371.4	1323947.58	данные отсутствуют	данные отсутствуют
15131	794367.68	1323945.02	данные отсутствуют	данные отсутствуют
15132	794363.35	1323939.67	данные отсутствуют	данные отсутствуют
15133	794358.65	1323933.62	данные отсутствуют	данные отсутствуют
15134	794353.52	1323928.67	данные отсутствуют	данные отсутствуют
15135	794343.43	1323924.16	данные отсутствуют	данные отсутствуют
15136	794335.14	1323919.99	данные отсутствуют	данные отсутствуют
15137	794327.3	1323918.74	данные отсутствуют	данные отсутствуют
15138	794320.27	1323912.57	данные отсутствуют	данные отсутствуют
15139	794314.82	1323905.63	данные отсутствуют	данные отсутствуют
15140	794312.37	1323893.76	данные отсутствуют	данные отсутствуют
15141	794308.67	1323890.34	данные отсутствуют	данные отсутствуют
15142	794306.46	1323890.34	данные отсутствуют	данные отсутствуют
15143	794303.1	1323889.7	данные отсутствуют	данные отсутствуют
15144	794296.59	1323881.8	данные отсутствуют	данные отсутствуют
Государственный регистратор			ФГИС ЕГРН	
полное наименование должности			подпись	
			инициалы, фамилия	

М.П.

Раздел 4.2

Выписка из Единого государственного реестра недвижимости об объекте недвижимости
Сведения о частях земельного участка

Земельный участок				
(вид объекта недвижимости)				
Лист № ____ Раздела 4.2		Всего листов раздела 4.2 : ____		Всего разделов: ____
15.11.2021 № 99/2021/430783414				
Кадастровый номер:			02:17:000000:194(единое землепользование)	
Номер точки	Координаты, м		Описание закрепления на местности	Средняя квадратическая погрешность определения координат характерных точек границы части земельного участка, м
	X	Y		
1	2	3	4	5
15145	794285.02	1323875.23	данные отсутствуют	данные отсутствуют
15146	794276.75	1323872.5	данные отсутствуют	данные отсутствуют
15147	794267.08	1323870.67	данные отсутствуют	данные отсутствуют
15148	794258.72	1323867.11	данные отсутствуют	данные отсутствуют
15149	794252.12	1323862.33	данные отсутствуют	данные отсутствуют
15150	794248.01	1323861.79	данные отсутствуют	данные отсутствуют
15151	794238.7	1323862.83	данные отсутствуют	данные отсутствуют
15152	794227.41	1323860.72	данные отсутствуют	данные отсутствуют
15153	794214.65	1323860.77	данные отсутствуют	данные отсутствуют
15154	794200.24	1323868.41	данные отсутствуют	данные отсутствуют
15155	794215.37	1323864.71	данные отсутствуют	данные отсутствуют
15156	794227.22	1323864.71	данные отсутствуют	данные отсутствуют
15157	794238.84	1323866.84	данные отсутствуют	данные отсутствуют
15158	794248.19	1323865.79	данные отсутствуют	данные отсутствуют
15159	794251.02	1323866.21	данные отсутствуют	данные отсутствуют
15160	794256.92	1323870.69	данные отсутствуют	данные отсутствуют
15161	794266.13	1323874.55	данные отсутствуют	данные отсутствуют
Государственный регистратор			ФГИС ЕГРН	
полное наименование должности			подпись	
			инициалы, фамилия	

М.П.

Земельный участок				
(вид объекта недвижимости)				
Лист № ____ Раздела 4.2		Всего листов раздела 4.2 : ____		Всего разделов: ____
15.11.2021 № 99/2021/430783414				
Кадастровый номер:			02:17:000000:194(единое землепользование)	
Номер точки	Координаты, м		Описание закрепления на местности	Средняя квадратическая погрешность определения координат характерных точек границы части земельного участка, м
	X	Y		
1	2	3	4	5
15162	794275.88	1323876.4	данные отсутствуют	данные отсутствуют
15163	794283.57	1323878.96	данные отсутствуют	данные отсутствуют
15164	794294.28	1323885.09	данные отсутствуют	данные отсутствуют
15165	794301.63	1323893.5	данные отсутствуют	данные отсутствуют
15166	794306.27	1323894.33	данные отсутствуют	данные отсутствуют
15167	794308.94	1323895.87	данные отсутствуют	данные отсутствуют
15168	794311.37	1323907.71	данные отсутствуют	данные отсутствуют
15169	794317.49	1323915.45	данные отсутствуют	данные отсутствуют
15170	794326.1	1323922.59	данные отсутствуют	данные отсутствуют
15171	794334.2	1323923.88	данные отсутствуют	данные отсутствуют
15172	794341.74	1323927.78	данные отсутствуют	данные отсутствуют
15173	794351.55	1323932.17	данные отсутствуют	данные отсутствуют
15174	794355.74	1323936.36	данные отсутствуют	данные отсутствуют
15175	794360.23	1323942.16	данные отсутствуют	данные отсутствуют
15176	794365.18	1323948.16	данные отсутствуют	данные отсутствуют
15177	794370.12	1323951.39	данные отсутствуют	данные отсутствуют
15178	794380.85	1323953.18	данные отсутствуют	данные отсутствуют
Государственный регистратор			ФГИС ЕГРН	
полное наименование должности			подпись	
			инициалы, фамилия	

М.П.

Земельный участок				
(вид объекта недвижимости)				
Лист № ____ Раздела 4.2		Всего листов раздела 4.2 : ____		Всего разделов: ____
15.11.2021 № 99/2021/430783414				
Кадастровый номер:			02:17:000000:194(единое землепользование)	
Номер точки	Координаты, м		Описание закрепления на местности	Средняя квадратическая погрешность определения координат характерных точек границы части земельного участка, м
	X	Y		
1	2	3	4	5
15179	794387.69	1323948.09	данные отсутствуют	данные отсутствуют
15180	794395.47	1323942.13	данные отсутствуют	данные отсутствуют
15181	794401.62	1323940.78	данные отсутствуют	данные отсутствуют
15182	794402.88	1323943.72	данные отсутствуют	данные отсутствуют
15183	794403.26	1323950.9	данные отсутствуют	данные отсутствуют
15184	794407.53	1323956.76	данные отсутствуют	данные отсутствуют
15185	794412.36	1323963.16	данные отсутствуют	данные отсутствуют
15186	794424.9	1323970.86	данные отсутствуют	данные отсутствуют
15187	794436.41	1323973.85	данные отсутствуют	данные отсутствуют
15188	794450.45	1323971.72	данные отсутствуют	данные отсутствуют
15189	794459.31	1323971.22	данные отсутствуют	данные отсутствуют
15190	794464.05	1323972.8	данные отсутствуют	данные отсутствуют
15191	794468.77	1323977.97	данные отсутствуют	данные отсутствуют
15192	794471.48	1323985.87	данные отсутствуют	данные отсутствуют
15193	794472.56	1324005.31	данные отсутствуют	данные отсутствуют
15194	794478.75	1324037.4	данные отсутствуют	данные отсутствуют
15195	794209.48	1323758.89	данные отсутствуют	данные отсутствуют
Государственный регистратор			ФГИС ЕГРН	
полное наименование должности			подпись	
			инициалы, фамилия	

М.П.

Земельный участок				
(вид объекта недвижимости)				
Лист № ____ Раздела 4.2		Всего листов раздела 4.2 : ____		Всего разделов: ____
15.11.2021 № 99/2021/430783414				
Кадастровый номер:			02:17:000000:194(единое землепользование)	
Номер точки	Координаты, м		Описание закрепления на местности	Средняя квадратическая погрешность определения координат характерных точек границы части земельного участка, м
	X	Y		
1	2	3	4	5
15195	794209.48	1323758.89	данные отсутствуют	данные отсутствуют
15196	794125.38	1323736.73	данные отсутствуют	данные отсутствуют
15197	794125.73	1323736.71	данные отсутствуют	данные отсутствуют
15198	794140.73	1323737.33	данные отсутствуют	данные отсутствуют
15199	794157.86	1323739.3	данные отсутствуют	данные отсутствуют
15200	794173.97	1323742.94	данные отсутствуют	данные отсутствуют
15201	794189.26	1323749.19	данные отсутствуют	данные отсутствуют
15202	794205.27	1323758.45	данные отсутствуют	данные отсутствуют
15203	794117.27	1323737.13	данные отсутствуют	данные отсутствуют
15203	794117.27	1323737.13	данные отсутствуют	данные отсутствуют
15204	793984.71	1323797.57	данные отсутствуют	данные отсутствуют
15205	793987.18	1323793.87	данные отсутствуют	данные отсутствуют
15206	794105.78	1323737.71	данные отсутствуют	данные отсутствуют
15207	791276.09	1325228.8	данные отсутствуют	данные отсутствуют
15207	791276.09	1325228.8	данные отсутствуют	данные отсутствуют
15208	790224.14	1325263.53	данные отсутствуют	данные отсутствуют
15209	790232.95	1325260.1	данные отсутствуют	данные отсутствуют
Государственный регистратор			ФГИС ЕГРН	
полное наименование должности			подпись	
			инициалы, фамилия	

М.П.

Раздел 4.2

Выписка из Единого государственного реестра недвижимости об объекте недвижимости
Сведения о частях земельного участка

Земельный участок				
(вид объекта недвижимости)				
Лист № ____ Раздела 4.2		Всего листов раздела 4.2 : ____		Всего разделов: ____
15.11.2021 № 99/2021/430783414				
Кадастровый номер:			02:17:000000:194(единое землепользование)	
Номер точки	Координаты, м		Описание закрепления на местности	Средняя квадратическая погрешность определения координат характерных точек границы части земельного участка, м
	X	Y		
1	2	3	4	5
15210	790259	1325253.81	данные отсутствуют	данные отсутствуют
15211	790272.8	1325251.63	данные отсутствуют	данные отсутствуют
15212	790309.91	1325248.38	данные отсутствуют	данные отсутствуют
15213	790340.79	1325247.01	данные отсутствуют	данные отсутствуют
15214	790365.93	1325246.93	данные отсутствуют	данные отсутствуют
15215	790368.65	1325246.8	данные отсутствуют	данные отсутствуют
15216	790824.31	1325220.24	данные отсутствуют	данные отсутствуют
15217	790841.78	1325219.63	данные отсутствуют	данные отсутствуют
15218	791189.86	1325224.69	данные отсутствуют	данные отсутствуют
15219	791199.5	1325226.22	данные отсутствуют	данные отсутствуют
15220	791210.94	1325225.63	данные отсутствуют	данные отсутствуют
15221	791244.82	1325225.85	данные отсутствуют	данные отсутствуют
15222	791272.42	1325228.23	данные отсутствуют	данные отсутствуют
15223	789549.82	1324951.58	данные отсутствуют	данные отсутствуют
15223	789549.82	1324951.58	данные отсутствуют	данные отсутствуют
15224	789510.52	1324905.46	данные отсутствуют	данные отсутствуют
15225	789519.29	1324915.12	данные отсутствуют	данные отсутствуют
Государственный регистратор			ФГИС ЕГРН	
полное наименование должности			подпись	
			инициалы, фамилия	

М.П.

Земельный участок				
(вид объекта недвижимости)				
Лист № ____ Раздела 4.2		Всего листов раздела 4.2 : ____		Всего разделов: ____
15.11.2021 № 99/2021/430783414				
Кадастровый номер:			02:17:000000:194(единое землепользование)	
Номер точки	Координаты, м		Описание закрепления на местности	Средняя квадратическая погрешность определения координат характерных точек границы части земельного участка, м
	X	Y		
1	2	3	4	5
15226	789536.24	1324933.12	данные отсутствуют	данные отсутствуют
15227	789544.93	1324943.71	данные отсутствуют	данные отсутствуют
15228	792875.21	1325252.53	данные отсутствуют	данные отсутствуют
15228	792875.21	1325252.53	данные отсутствуют	данные отсутствуют
15229	792888.76	1325242.31	данные отсутствуют	данные отсутствуют
15230	792881.25	1325250.33	данные отсутствуют	данные отсутствуют
15231	792851.42	1325279.64	данные отсутствуют	данные отсутствуют
15231	792851.42	1325279.64	данные отсутствуют	данные отсутствуют
15232	792853.39	1325275.41	данные отсутствуют	данные отсутствуют
15233	791399.1	1325331.47	данные отсутствуют	данные отсутствуют
15233	791399.1	1325331.47	данные отсутствуют	данные отсутствуют
15234	791584.18	1325235.11	данные отсутствуют	данные отсутствуют
15235	791591.97	1325235.41	данные отсутствуют	данные отсутствуют
15236	791608.14	1325238.75	данные отсутствуют	данные отсутствуют
15237	791631.45	1325247.41	данные отсутствуют	данные отсутствуют
15238	791641.47	1325249.36	данные отсутствуют	данные отсутствуют
15239	791657.47	1325253.42	данные отсутствуют	данные отсутствуют
Государственный регистратор			ФГИС ЕГРН	
полное наименование должности			подпись	
			инициалы, фамилия	

М.П.

Раздел 4.2

Выписка из Единого государственного реестра недвижимости об объекте недвижимости
Сведения о частях земельного участка

Земельный участок				
(вид объекта недвижимости)				
Лист № ____ Раздела 4.2		Всего листов раздела 4.2 : ____		Всего разделов: ____
15.11.2021 № 99/2021/430783414				
Кадастровый номер:			02:17:000000:194(единое землепользование)	
Номер точки	Координаты, м		Описание закрепления на местности	Средняя квадратическая погрешность определения координат характерных точек границы части земельного участка, м
	X	Y		
1	2	3	4	5
15240	791673.81	1325259.86	данные отсутствуют	данные отсутствуют
15241	791685.08	1325257.14	данные отсутствуют	данные отсутствуют
15242	791698.06	1325252.02	данные отсутствуют	данные отсутствуют
15243	791719.03	1325245.64	данные отсутствуют	данные отсутствуют
15244	791735.25	1325242.5	данные отсутствуют	данные отсутствуют
15245	791747.87	1325242.19	данные отсутствуют	данные отсутствуют
15246	791843.21	1325331.35	данные отсутствуют	данные отсутствуют
15247	791832.98	1325338.72	данные отсутствуют	данные отсутствуют
15248	791822.82	1325353.74	данные отсутствуют	данные отсутствуют
15249	791819.55	1325365.97	данные отсутствуют	данные отсутствуют
15250	791819.29	1325381.73	данные отсутствуют	данные отсутствуют
15251	791819.02	1325403.42	данные отсутствуют	данные отсутствуют
15252	791817.6	1325410.3	данные отсутствуют	данные отсутствуют
15253	791811.21	1325415.78	данные отсутствуют	данные отсутствуют
15254	791801.89	1325415.78	данные отсутствуют	данные отсутствуют
15255	791796.34	1325409.78	данные отсутствуют	данные отсутствуют
15256	791790.63	1325394.2	данные отсутствуют	данные отсутствуют
Государственный регистратор			ФГИС ЕГРН	
полное наименование должности			подпись	
			инициалы, фамилия	

М.П.

Земельный участок				
(вид объекта недвижимости)				
Лист № ____ Раздела 4.2		Всего листов раздела 4.2 : ____		Всего разделов: ____
15.11.2021 № 99/2021/430783414				
Кадастровый номер:			02:17:000000:194(единое землепользование)	
Номер точки	Координаты, м		Описание закрепления на местности	Средняя квадратическая погрешность определения координат характерных точек границы части земельного участка, м
	X	Y		
1	2	3	4	5
15257	791786.4	1325380.14	данные отсутствуют	данные отсутствуют
15258	791781.46	1325372.46	данные отсутствуют	данные отсутствуют
15259	791766.68	1325354.74	данные отсутствуют	данные отсутствуют
15260	791756.76	1325344.88	данные отсутствуют	данные отсутствуют
15261	791746.02	1325341.92	данные отсутствуют	данные отсутствуют
15262	791734.37	1325345.19	данные отсутствуют	данные отсутствуют
15263	791724.57	1325349.01	данные отсутствуют	данные отсутствуют
15264	791712.28	1325355.33	данные отсутствуют	данные отсутствуют
15265	791698.72	1325365.42	данные отсутствуют	данные отсутствуют
15266	791692.46	1325369.44	данные отсутствуют	данные отсутствуют
15267	791683.48	1325370.93	данные отсутствуют	данные отсутствуют
15268	791675.19	1325370.43	данные отсутствуют	данные отсутствуют
15269	791665.28	1325366.83	данные отсутствуют	данные отсутствуют
15270	791652.9	1325360.92	данные отсутствуют	данные отсутствуют
15271	791641.11	1325356.63	данные отсутствуют	данные отсутствуют
15272	791635.23	1325354.67	данные отсутствуют	данные отсутствуют
15273	791631.08	1325350.27	данные отсутствуют	данные отсутствуют
Государственный регистратор			ФГИС ЕГРН	
полное наименование должности			подпись	
			инициалы, фамилия	

М.П.

Раздел 4.2

Выписка из Единого государственного реестра недвижимости об объекте недвижимости
Сведения о частях земельного участка

Земельный участок				
(вид объекта недвижимости)				
Лист № ____ Раздела 4.2		Всего листов раздела 4.2 : ____		Всего разделов: ____
15.11.2021 № 99/2021/430783414				
Кадастровый номер:			02:17:000000:194(единое землепользование)	
Номер точки	Координаты, м		Описание закрепления на местности	Средняя квадратическая погрешность определения координат характерных точек границы части земельного участка, м
	X	Y		
1	2	3	4	5
15274	791625.01	1325348	данные отсутствуют	данные отсутствуют
15275	791617.14	1325348	данные отсутствуют	данные отсутствуют
15276	791610.06	1325346.99	данные отсутствуют	данные отсутствуют
15277	791595.33	1325340.66	данные отсутствуют	данные отсутствуют
15278	791579.87	1325334.67	данные отсутствуют	данные отсутствуют
15279	791571.72	1325336.41	данные отсутствуют	данные отсутствуют
15280	791567.56	1325342.48	данные отсутствуют	данные отсутствуют
15281	791569.84	1325351.42	данные отсутствуют	данные отсутствуют
15282	791573.97	1325359.68	данные отсутствуют	данные отсутствуют
15283	791575.49	1325369.8	данные отсутствуют	данные отсутствуют
15284	791574.5	1325380.7	данные отсутствуют	данные отсутствуют
15285	791568.58	1325387.98	данные отсутствуют	данные отсутствуют
15286	791557.77	1325387.51	данные отсутствуют	данные отсутствуют
15287	791545.92	1325380.96	данные отсутствуют	данные отсутствуют
15288	791536	1325370.27	данные отсутствуют	данные отсутствуют
15289	791530.21	1325355.02	данные отсутствуют	данные отсутствуют
15290	791523.39	1325340.61	данные отсутствуют	данные отсутствуют
Государственный регистратор			ФГИС ЕГРН	
полное наименование должности			подпись	
			инициалы, фамилия	

М.П.

Земельный участок				
(вид объекта недвижимости)				
Лист № ____ Раздела 4.2		Всего листов раздела 4.2 : ____		Всего разделов: ____
15.11.2021 № 99/2021/430783414				
Кадастровый номер:			02:17:000000:194(единое землепользование)	
Номер точки	Координаты, м		Описание закрепления на местности	Средняя квадратическая погрешность определения координат характерных точек границы части земельного участка, м
	X	Y		
1	2	3	4	5
15291	791517.73	1325332.69	данные отсутствуют	данные отсутствуют
15292	791509.8	1325329.31	данные отсутствуют	данные отсутствуют
15293	791497.42	1325328.8	данные отсутствуют	данные отсутствуют
15294	791477.2	1325331.73	данные отсутствуют	данные отсутствуют
15295	791458.87	1325333.32	данные отсутствуют	данные отсутствуют
15296	791443.13	1325334.12	данные отсутствуют	данные отсутствуют
15297	791433.99	1325334.92	данные отсутствуют	данные отсутствуют
15298	791427.1	1325338.9	данные отсутствуют	данные отсутствуют
15299	791420.5	1325342.31	данные отсутствуют	данные отсутствуют
15300	791414.71	1325341.42	данные отсутствуют	данные отсутствуют
15301	791404.32	1325333.76	данные отсутствуют	данные отсутствуют
15302	792343.81	1325450.28	данные отсутствуют	данные отсутствуют
15302	792343.81	1325450.28	данные отсутствуют	данные отсутствуют
15303	792758.05	1325387.28	данные отсутствуют	данные отсутствуют
15304	792759.06	1325386.72	данные отсутствуют	данные отсутствуют
15305	792766.25	1325380.14	данные отсутствуют	данные отсутствуют
15306	792768.32	1325375.29	данные отсутствуют	данные отсутствуют
Государственный регистратор			ФГИС ЕГРН	
полное наименование должности			подпись	
			инициалы, фамилия	

М.П.

Земельный участок				
(вид объекта недвижимости)				
Лист № ____ Раздела 4.2		Всего листов раздела 4.2 : ____		Всего разделов: ____
15.11.2021 № 99/2021/430783414				
Кадастровый номер:			02:17:000000:194(единое землепользование)	
Номер точки	Координаты, м		Описание закрепления на местности	Средняя квадратическая погрешность определения координат характерных точек границы части земельного участка, м
	X	Y		
1	2	3	4	5
15307	792801.96	1325336.05	данные отсутствуют	данные отсутствуют
15308	792808.37	1325334.59	данные отсутствуют	данные отсутствуют
15309	792816.37	1325332.73	данные отсутствуют	данные отсутствуют
15310	792822.21	1325331.27	данные отсутствуют	данные отсутствуют
15311	792853.69	1325284.18	данные отсутствуют	данные отсутствуют
15312	792857.32	1325276.42	данные отсутствуют	данные отсутствуют
15313	792859.85	1325268.64	данные отсутствуют	данные отсутствуют
15314	792869.07	1325258.97	данные отсутствуют	данные отсутствуют
15315	792869.15	1325258.91	данные отсутствуют	данные отсутствуют
15316	792883.84	1325253.42	данные отсутствуют	данные отсутствуют
15317	792891.82	1325244.91	данные отсутствуют	данные отсутствуют
15318	792899.33	1325237.38	данные отсутствуют	данные отсутствуют
15319	792905.02	1325231.14	данные отсутствуют	данные отсутствуют
15320	792909.92	1325224.87	данные отсутствуют	данные отсутствуют
15321	792914.06	1325218.21	данные отсутствуют	данные отсутствуют
15322	793032.92	1325117.53	данные отсутствуют	данные отсутствуют
15323	793034.1	1325121.41	данные отсутствуют	данные отсутствуют
Государственный регистратор			ФГИС ЕГРН	
полное наименование должности			подпись	
			инициалы, фамилия	

М.П.

Земельный участок				
(вид объекта недвижимости)				
Лист № ____ Раздела 4.2		Всего листов раздела 4.2 : ____		Всего разделов: ____
15.11.2021 № 99/2021/430783414				
Кадастровый номер:			02:17:000000:194(единое землепользование)	
Номер точки	Координаты, м		Описание закрепления на местности	Средняя квадратическая погрешность определения координат характерных точек границы части земельного участка, м
	X	Y		
1	2	3	4	5
15324	793036.61	1325137.74	данные отсутствуют	данные отсутствуют
15325	793036.49	1325154.6	данные отсутствуют	данные отсутствуют
15326	793036.13	1325171.12	данные отсутствуют	данные отсутствуют
15327	793033.06	1325187.34	данные отсутствуют	данные отсутствуют
15328	793027.35	1325202.84	данные отсутствуют	данные отсутствуют
15329	793020.37	1325215.88	данные отсутствуют	данные отсутствуют
15330	793014.23	1325232.21	данные отсутствуют	данные отсутствуют
15331	793010.17	1325248.22	данные отсутствуют	данные отсутствуют
15332	793003.54	1325263.35	данные отсутствуют	данные отсутствуют
15333	792994.83	1325277.7	данные отсутствуют	данные отсутствуют
15334	792988.71	1325286.46	данные отсутствуют	данные отсутствуют
15335	792982.23	1325294.69	данные отсутствуют	данные отсутствуют
15336	792973.24	1325304.74	данные отсутствуют	данные отсутствуют
15337	792963.69	1325314.45	данные отсутствуют	данные отсутствуют
15338	792956.79	1325321.81	данные отсутствуют	данные отсутствуют
15339	792944.54	1325332.89	данные отсутствуют	данные отсутствуют
15340	792936.51	1325345.65	данные отсутствуют	данные отсутствуют
Государственный регистратор			ФГИС ЕГРН	
полное наименование должности			подпись	
			инициалы, фамилия	

М.П.

Раздел 4.2

Выписка из Единого государственного реестра недвижимости об объекте недвижимости
Сведения о частях земельного участка

Земельный участок				
(вид объекта недвижимости)				
Лист № ____ Раздела 4.2		Всего листов раздела 4.2 : ____		Всего разделов: ____
15.11.2021 № 99/2021/430783414				
Кадастровый номер:			02:17:000000:194(единое землепользование)	
Номер точки	Координаты, м		Описание закрепления на местности	Средняя квадратическая погрешность определения координат характерных точек границы части земельного участка, м
	X	Y		
1	2	3	4	5
15341	792928.9	1325358.53	данные отсутствуют	данные отсутствуют
15342	792923.05	1325369.6	данные отсутствуют	данные отсутствуют
15343	792916.97	1325379.09	данные отсутствуют	данные отсутствуют
15344	792906.87	1325392.15	данные отсутствуют	данные отсутствуют
15345	792897.57	1325401.09	данные отсутствуют	данные отсутствуют
15346	792884.49	1325411.68	данные отсутствуют	данные отсутствуют
15347	792870.28	1325420.11	данные отсутствуют	данные отсутствуют
15348	792854.63	1325426.92	данные отсутствуют	данные отсутствуют
15349	792845.73	1325440.83	данные отсутствуют	данные отсутствуют
15350	792834.66	1325453.08	данные отсутствуют	данные отсутствуют
15351	792826.58	1325460.48	данные отсутствуют	данные отсутствуют
15352	792814.01	1325470.27	данные отсутствуют	данные отсутствуют
15353	792799.82	1325478.43	данные отсутствуют	данные отсутствуют
15354	792790.89	1325483.95	данные отсутствуют	данные отсутствуют
15355	792778.04	1325491.16	данные отсутствуют	данные отсутствуют
15356	792764.49	1325497.34	данные отсутствуют	данные отсутствуют
15357	792748.45	1325502.22	данные отсутствуют	данные отсутствуют
Государственный регистратор			ФГИС ЕГРН	
полное наименование должности			подпись	
			инициалы, фамилия	

М.П.

Земельный участок				
(вид объекта недвижимости)				
Лист № ____ Раздела 4.2		Всего листов раздела 4.2 : ____		Всего разделов: ____
15.11.2021 № 99/2021/430783414				
Кадастровый номер:			02:17:000000:194(единое землепользование)	
Номер точки	Координаты, м		Описание закрепления на местности	Средняя квадратическая погрешность определения координат характерных точек границы части земельного участка, м
	X	Y		
1	2	3	4	5
15358	792732.24	1325505.44	данные отсутствуют	данные отсутствуют
15359	792715.74	1325505.95	данные отсутствуют	данные отсутствуют
15360	792699.37	1325503.73	данные отсутствуют	данные отсутствуют
15361	792684.55	1325499.78	данные отсутствуют	данные отсутствуют
15362	792669.05	1325494.07	данные отсутствуют	данные отсутствуют
15363	792654.71	1325485.89	данные отсутствуют	данные отсутствуют
15364	792645.07	1325478.86	данные отсутствуют	данные отсутствуют
15365	792630.64	1325476.42	данные отсутствуют	данные отсутствуют
15366	792614.12	1325476.51	данные отсутствуют	данные отсутствуют
15367	792602.63	1325487.54	данные отсутствуют	данные отсутствуют
15368	792594.99	1325494.35	данные отсутствуют	данные отсутствуют
15369	792580.38	1325506.09	данные отсутствуют	данные отсутствуют
15370	792566.7	1325515.34	данные отсутствуют	данные отсутствуют
15371	792551.68	1325522.21	данные отсутствуют	данные отсутствуют
15372	792534.75	1325528.26	данные отсутствуют	данные отсутствуют
15373	792521.3	1325532.02	данные отсутствуют	данные отсутствуют
15374	792503.96	1325534.6	данные отсутствуют	данные отсутствуют
Государственный регистратор			ФГИС ЕГРН	
полное наименование должности			подпись	
			инициалы, фамилия	

М.П.

Земельный участок				
(вид объекта недвижимости)				
Лист № ____ Раздела 4.2		Всего листов раздела 4.2 : ____		Всего разделов: ____
15.11.2021 № 99/2021/430783414				
Кадастровый номер:			02:17:000000:194(единое землепользование)	
Номер точки	Координаты, м		Описание закрепления на местности	Средняя квадратическая погрешность определения координат характерных точек границы части земельного участка, м
	X	Y		
1	2	3	4	5
15375	792491.21	1325536.87	данные отсутствуют	данные отсутствуют
15376	792474.77	1325538.42	данные отсутствуют	данные отсутствуют
15377	792458.3	1325537.25	данные отсутствуют	данные отсутствуют
15378	792448.02	1325535.11	данные отсутствуют	данные отсутствуют
15379	792432.72	1325531.06	данные отсутствуют	данные отсутствуют
15380	792417.16	1325525.52	данные отсутствуют	данные отсутствуют
15381	792402.71	1325517.51	данные отсутствуют	данные отсутствуют
15382	792386.86	1325505.81	данные отсутствуют	данные отсутствуют
15383	792375.09	1325495.45	данные отсутствуют	данные отсутствуют
15384	792362.06	1325480.22	данные отсутствуют	данные отсутствуют
15385	792354.2	1325469.33	данные отсутствуют	данные отсутствуют
15386	792227.83	1325417.79	данные отсутствуют	данные отсутствуют
15386	792227.83	1325417.79	данные отсутствуют	данные отсутствуют
15387	792336.08	1325444.96	данные отсутствуют	данные отсутствуют
15388	792319.93	1325441.57	данные отсутствуют	данные отсутствуют
15389	792305.98	1325438.79	данные отсутствуют	данные отсутствуют
15390	792288.34	1325434.08	данные отсутствуют	данные отсутствуют
Государственный регистратор			ФГИС ЕГРН	
полное наименование должности			подпись	
			инициалы, фамилия	

М.П.

Земельный участок				
(вид объекта недвижимости)				
Лист № ____ Раздела 4.2		Всего листов раздела 4.2 : ____		Всего разделов: ____
15.11.2021 № 99/2021/430783414				
Кадастровый номер:			02:17:000000:194(единое землепользование)	
Номер точки	Координаты, м		Описание закрепления на местности	Средняя квадратическая погрешность определения координат характерных точек границы части земельного участка, м
	X	Y		
1	2	3	4	5
15391	792276.76	1325432.63	данные отсутствуют	данные отсутствуют
15392	792264.34	1325430.47	данные отсутствуют	данные отсутствуют
15393	792251.82	1325427.45	данные отсутствуют	данные отсутствуют
15394	792237.07	1325422.04	данные отсутствуют	данные отсутствуют
15395	791412.64	1325445.68	данные отсутствуют	данные отсутствуют
15395	791412.64	1325445.68	данные отсутствуют	данные отсутствуют
15396	791399.64	1325336.04	данные отсутствуют	данные отсутствуют
15397	791402.48	1325337.31	данные отсутствуют	данные отсутствуют
15398	791413.6	1325345.3	данные отсутствуют	данные отсутствуют
15399	791421.76	1325346.17	данные отсутствуют	данные отсутствуют
15400	791429.06	1325342.39	данные отсутствуют	данные отсутствуют
15401	791435.59	1325338.62	данные отсутствуют	данные отсутствуют
15402	791443.38	1325338.11	данные отсутствуют	данные отсутствуют
15403	791459.18	1325337.31	данные отсутствуют	данные отсутствуют
15404	791477.72	1325335.7	данные отсутствуют	данные отсутствуют
15405	791497.81	1325332.78	данные отсутствуют	данные отсутствуют
15406	791509.24	1325333.29	данные отсутствуют	данные отсутствуют
Государственный регистратор			ФГИС ЕГРН	
полное наименование должности			подпись	
			инициалы, фамилия	

М.П.

Раздел 4.2

Выписка из Единого государственного реестра недвижимости об объекте недвижимости
Сведения о частях земельного участка

Земельный участок				
(вид объекта недвижимости)				
Лист № ____ Раздела 4.2		Всего листов раздела 4.2 : ____		Всего разделов: ____
15.11.2021 № 99/2021/430783414				
Кадастровый номер:			02:17:000000:194(единое землепользование)	
Номер точки	Координаты, м		Описание закрепления на местности	Средняя квадратическая погрешность определения координат характерных точек границы части земельного участка, м
	X	Y		
1	2	3	4	5
15407	791515.58	1325336.11	данные отсутствуют	данные отсутствуют
15408	791519.98	1325342.71	данные отсутствуют	данные отсутствуют
15409	791526.56	1325356.65	данные отсутствуют	данные отсутствуют
15410	791532.8	1325372.7	данные отсутствуют	данные отсутствуют
15411	791543.7	1325384.3	данные отсутствуют	данные отсутствуют
15412	791557.12	1325391.49	данные отсутствуют	данные отсутствуют
15413	791571.05	1325391.29	данные отсутствуют	данные отсутствуют
15414	791578.43	1325381.66	данные отсутствуют	данные отсутствуют
15415	791579.48	1325369.44	данные отсутствуют	данные отсутствуют
15416	791577.69	1325358.18	данные отсутствуют	данные отсутствуют
15417	791573.52	1325349.83	данные отсутствуют	данные отсутствуют
15418	791571.69	1325342.52	данные отсутствуют	данные отсутствуют
15419	791574.26	1325339.58	данные отсутствуют	данные отсутствуют
15420	791579.93	1325338.72	данные отсутствуют	данные отсутствуют
15421	791593.81	1325344.37	данные отсутствуют	данные отсутствуют
15422	791609.24	1325350.91	данные отсутствуют	данные отсутствуют
15423	791617	1325351.99	данные отсутствуют	данные отсутствуют
Государственный регистратор			ФГИС ЕГРН	
полное наименование должности			подпись	
			инициалы, фамилия	

М.П.

Земельный участок				
(вид объекта недвижимости)				
Лист № ____ Раздела 4.2		Всего листов раздела 4.2 : ____		Всего разделов: ____
15.11.2021 № 99/2021/430783414				
Кадастровый номер:			02:17:000000:194(единое землепользование)	
Номер точки	Координаты, м		Описание закрепления на местности	Средняя квадратическая погрешность определения координат характерных точек границы части земельного участка, м
	X	Y		
1	2	3	4	5
15424	791624.62	1325351.99	данные отсутствуют	данные отсутствуют
15425	791629.15	1325353.8	данные отсутствуют	данные отсутствуют
15426	791633.45	1325358.29	данные отсутствуют	данные отсутствуют
15427	791639.82	1325360.42	данные отсутствуют	данные отсутствуют
15428	791651.44	1325364.65	данные отсутствуют	данные отсутствуют
15429	791663.83	1325370.56	данные отсутствуют	данные отсутствуют
15430	791674.66	1325374.4	данные отсутствуют	данные отсутствуют
15431	791683.91	1325374.91	данные отсутствуют	данные отсутствуют
15432	791694.27	1325373.02	данные отсутствуют	данные отсутствуют
15433	791701.05	1325368.67	данные отсутствуют	данные отсутствуют
15434	791714.53	1325358.64	данные отсутствуют	данные отсутствуют
15435	791726.3	1325352.62	данные отсутствуют	данные отсутствуют
15436	791735.72	1325348.95	данные отсутствуют	данные отсутствуют
15437	791746.53	1325345.94	данные отсутствуют	данные отсутствуют
15438	791755.1	1325348.56	данные отсутствуют	данные отсутствуют
15439	791763.76	1325357.47	данные отсутствуют	данные отсутствуют
15440	791778.3	1325374.93	данные отсутствуют	данные отсутствуют
Государственный регистратор			ФГИС ЕГРН	
полное наименование должности			подпись	
			инициалы, фамилия	

М.П.

Земельный участок				
(вид объекта недвижимости)				
Лист № ____ Раздела 4.2		Всего листов раздела 4.2 : ____		Всего разделов: ____
15.11.2021 № 99/2021/430783414				
Кадастровый номер:			02:17:000000:194(единое землепользование)	
Номер точки	Координаты, м		Описание закрепления на местности	Средняя квадратическая погрешность определения координат характерных точек границы части земельного участка, м
	X	Y		
1	2	3	4	5
15441	791782.88	1325382.06	данные отсутствуют	данные отсутствуют
15442	791786.85	1325395.51	данные отсутствуют	данные отсутствуют
15443	791793.13	1325412.19	данные отсутствуют	данные отсутствуют
15444	791801.01	1325419.77	данные отсутствуют	данные отсутствуют
15445	791813.25	1325419.29	данные отсутствуют	данные отсутствуют
15446	791821.38	1325411.78	данные отсутствуют	данные отсутствуют
15447	791823.02	1325403.65	данные отсутствуют	данные отсутствуют
15448	791823.29	1325381.78	данные отсутствуют	данные отсутствуют
15449	791823.55	1325366.29	данные отсутствуют	данные отсутствуют
15450	791826.59	1325355.12	данные отсутствуют	данные отсутствуют
15451	791836.08	1325341.28	данные отсутствуют	данные отсутствуют
15452	791846.4	1325333.93	данные отсутствуют	данные отсутствуют
15453	792159.42	1325428.68	данные отсутствуют	данные отсутствуют
15454	792157.82	1325429.85	данные отсутствуют	данные отсутствуют
15455	792144.45	1325440.01	данные отсутствуют	данные отсутствуют
15456	792134.67	1325446.52	данные отсутствуют	данные отсутствуют
15457	792124.93	1325451.65	данные отсутствуют	данные отсутствуют
Государственный регистратор			ФГИС ЕГРН	
полное наименование должности			подпись	
			инициалы, фамилия	

М.П.

Земельный участок				
(вид объекта недвижимости)				
Лист № ____ Раздела 4.2		Всего листов раздела 4.2 : ____		Всего разделов: ____
15.11.2021 № 99/2021/430783414				
Кадастровый номер:			02:17:000000:194(единое землепользование)	
Номер точки	Координаты, м		Описание закрепления на местности	Средняя квадратическая погрешность определения координат характерных точек границы части земельного участка, м
	X	Y		
1	2	3	4	5
15458	792109.64	1325457.87	данные отсутствуют	данные отсутствуют
15459	792093.53	1325461.5	данные отсутствуют	данные отсутствуют
15460	792077.03	1325462.42	данные отсутствуют	данные отсутствуют
15461	792059.59	1325461.32	данные отсутствуют	данные отсутствуют
15462	792043.44	1325457.89	данные отсутствуют	данные отсутствуют
15463	792028.06	1325451.84	данные отсутствуют	данные отсутствуют
15464	792013.9	1325443.35	данные отсутствуют	данные отсутствуют
15465	792005.63	1325436.96	данные отсутствуют	данные отсутствуют
15466	791991.85	1325429.1	данные отсутствуют	данные отсутствуют
15467	791981.84	1325426.23	данные отсутствуют	данные отсутствуют
15468	791943.58	1325410.96	данные отсутствуют	данные отсутствуют
15469	791922.08	1325417.31	данные отсутствуют	данные отсутствуют
15470	791919.4	1325431.57	данные отсутствуют	данные отсутствуют
15471	791914.81	1325447.43	данные отсутствуют	данные отсутствуют
15472	791907.67	1325462.32	данные отсутствуют	данные отсутствуют
15473	791898.17	1325475.84	данные отсутствуют	данные отсутствуют
15474	791889.25	1325485.22	данные отсутствуют	данные отсутствуют
Государственный регистратор			ФГИС ЕГРН	
полное наименование должности			подпись	
			инициалы, фамилия	

М.П.

Раздел 4.2

Выписка из Единого государственного реестра недвижимости об объекте недвижимости
Сведения о частях земельного участка

Земельный участок				
(вид объекта недвижимости)				
Лист № ____ Раздела 4.2		Всего листов раздела 4.2 : ____		Всего разделов: ____
15.11.2021 № 99/2021/430783414				
Кадастровый номер:			02:17:000000:194(единое землепользование)	
Номер точки	Координаты, м		Описание закрепления на местности	Средняя квадратическая погрешность определения координат характерных точек границы части земельного участка, м
	X	Y		
1	2	3	4	5
15475	791881.12	1325492.74	данные отсутствуют	данные отсутствуют
15476	791868.11	1325502.9	данные отсутствуют	данные отсутствуют
15477	791853.6	1325510.8	данные отсутствуют	данные отсутствуют
15478	791837.98	1325516.19	данные отсутствуют	данные отсутствуют
15479	791821.7	1325518.94	данные отсутствуют	данные отсутствуют
15480	791804.91	1325519.7	данные отсутствуют	данные отсутствуют
15481	791794.54	1325519.25	данные отсутствуют	данные отсутствуют
15482	791741.52	1325500.04	данные отсутствуют	данные отсутствуют
15483	791731.64	1325491.8	данные отсутствуют	данные отсутствуют
15484	791723.77	1325484.22	данные отсутствуют	данные отсутствуют
15485	791712.86	1325471.82	данные отсутствуют	данные отсутствуют
15486	791701.84	1325473.29	данные отсутствуют	данные отсутствуют
15487	791686.24	1325474.89	данные отсутствуют	данные отсутствуют
15488	791669.14	1325474.25	данные отсутствуют	данные отсутствуют
15489	791652.78	1325471.98	данные отсутствуют	данные отсутствуют
15490	791641.21	1325468.64	данные отсутствуют	данные отсутствуют
15491	791626.35	1325474.61	данные отсутствуют	данные отсутствуют
Государственный регистратор			ФГИС ЕГРН	
полное наименование должности			подпись	
			инициалы, фамилия	

М.П.

Земельный участок				
(вид объекта недвижимости)				
Лист № ____ Раздела 4.2		Всего листов раздела 4.2 : ____		Всего разделов: ____
15.11.2021 № 99/2021/430783414				
Кадастровый номер:			02:17:000000:194(единое землепользование)	
Номер точки	Координаты, м		Описание закрепления на местности	Средняя квадратическая погрешность определения координат характерных точек границы части земельного участка, м
	X	Y		
1	2	3	4	5
15492	791611.87	1325482.58	данные отсутствуют	данные отсутствуют
15493	791596.29	1325488.04	данные отсутствуют	данные отсутствуют
15494	791580.03	1325490.88	данные отсутствуют	данные отсутствуют
15495	791558.54	1325491.48	данные отсутствуют	данные отсутствуют
15496	791542.07	1325490.35	данные отсутствуют	данные отсутствуют
15497	791526	1325486.52	данные отсутствуют	данные отсутствуют
15498	791510.78	1325480.1	данные отсутствуют	данные отсутствуют
15499	791496.51	1325472.46	данные отсутствуют	данные отсутствуют
15500	791482.64	1325463.49	данные отсутствуют	данные отсутствуют
15501	791470.83	1325452.8	данные отсутствуют	данные отсутствуют
15502	791459.93	1325441.2	данные отсутствуют	данные отсутствуют
15503	791444.57	1325443.53	данные отсутствуют	данные отсутствуют
15504	791428.23	1325445.96	данные отсутствуют	данные отсутствуют
15505	788983.2	1324998.12	данные отсутствуют	данные отсутствуют
15505	788983.2	1324998.12	данные отсутствуют	данные отсутствуют
15506	789583.71	1325006.47	данные отсутствуют	данные отсутствуют
15507	789585.26	1325009.26	данные отсутствуют	данные отсутствуют
Государственный регистратор			ФГИС ЕГРН	
полное наименование должности			подпись	
			инициалы, фамилия	

М.П.

Земельный участок				
(вид объекта недвижимости)				
Лист № ____ Раздела 4.2		Всего листов раздела 4.2 : ____		Всего разделов: ____
15.11.2021 № 99/2021/430783414				
Кадастровый номер:			02:17:000000:194(единое землепользование)	
Номер точки	Координаты, м		Описание закрепления на местности	Средняя квадратическая погрешность определения координат характерных точек границы части земельного участка, м
	X	Y		
1	2	3	4	5
15508	789588.37	1325016.7	данные отсутствуют	данные отсутствуют
15509	790148.27	1325304.82	данные отсутствуют	данные отсутствуют
15510	790151.48	1325302.64	данные отсутствуют	данные отсутствуют
15511	791377.51	1325327.29	данные отсутствуют	данные отсутствуют
15512	791375.8	1325327.24	данные отсутствуют	данные отсутствуют
15513	791359.11	1325331.39	данные отсутствуют	данные отсутствуют
15514	791341.37	1325340.27	данные отсутствуют	данные отсутствуют
15515	791328.59	1325347.82	данные отсутствуют	данные отсутствуют
15516	791314.84	1325350.32	данные отсутствуют	данные отсутствуют
15517	791304.41	1325355.29	данные отсутствуют	данные отсутствуют
15518	791291.89	1325350.48	данные отсутствуют	данные отсутствуют
15519	791285.15	1325341.17	данные отсутствуют	данные отсутствуют
15520	791275.64	1325331.25	данные отсутствуют	данные отсутствуют
15521	791262.26	1325327.72	данные отсутствуют	данные отсутствуют
15522	791243.93	1325325.85	данные отсутствуют	данные отсутствуют
15523	791214.17	1325325.58	данные отсутствуют	данные отсутствуют
15524	791194.25	1325326.64	данные отсутствуют	данные отсутствуют
Государственный регистратор			ФГИС ЕГРН	
полное наименование должности			подпись	
			инициалы, фамилия	

М.П.

Земельный участок				
(вид объекта недвижимости)				
Лист № ____ Раздела 4.2		Всего листов раздела 4.2 : ____		Всего разделов: ____
15.11.2021 № 99/2021/430783414				
Кадастровый номер:			02:17:000000:194(единое землепользование)	
Номер точки	Координаты, м		Описание закрепления на местности	Средняя квадратическая погрешность определения координат характерных точек границы части земельного участка, м
	X	Y		
1	2	3	4	5
15525	791160.83	1325321.33	данные отсутствуют	данные отсутствуют
15526	791128.01	1325315.97	данные отсутствуют	данные отсутствуют
15527	791093.82	1325314.9	данные отсутствуют	данные отсутствуют
15528	791061.33	1325314.37	данные отсутствуют	данные отсутствуют
15529	791032.57	1325312.24	данные отсутствуют	данные отсутствуют
15530	791004.07	1325310.1	данные отсутствуют	данные отсутствуют
15531	790983.71	1325310.64	данные отсутствуют	данные отсутствуют
15532	790960.26	1325312.24	данные отсутствуют	данные отсутствуют
15533	790934	1325313.31	данные отсутствуют	данные отсутствуют
15534	790888.18	1325318.11	данные отсутствуют	данные отсутствуют
15535	790813.33	1325320.25	данные отсутствуют	данные отсутствуют
15536	790779.76	1325324.52	данные отсутствуют	данные отсутствуют
15537	790759.56	1325326.11	данные отсутствуют	данные отсутствуют
15538	790739.13	1325326.66	данные отсутствуют	данные отсутствуют
15539	790723.03	1325328.81	данные отсутствуют	данные отсутствуют
15540	790701.33	1325332.52	данные отсутствуют	данные отсутствуют
15541	790667.73	1325332.52	данные отсутствуют	данные отсутствуют
Государственный регистратор			ФГИС ЕГРН	
полное наименование должности			подпись	
			инициалы, фамилия	

М.П.

Раздел 4.2

Выписка из Единого государственного реестра недвижимости об объекте недвижимости
Сведения о частях земельного участка

Земельный участок				
(вид объекта недвижимости)				
Лист № ____ Раздела 4.2		Всего листов раздела 4.2 : ____		Всего разделов: ____
15.11.2021 № 99/2021/430783414				
Кадастровый номер:			02:17:000000:194(единое землепользование)	
Номер точки	Координаты, м		Описание закрепления на местности	Средняя квадратическая погрешность определения координат характерных точек границы части земельного участка, м
	X	Y		
1	2	3	4	5
15542	790621.87	1325335.72	данные отсутствуют	данные отсутствуют
15543	790595.79	1325336.25	данные отсутствуют	данные отсутствуют
15544	790556.81	1325336.79	данные отсутствуют	данные отсутствуют
15545	790505.91	1325337.87	данные отсутствуют	данные отсутствуют
15546	790456.78	1325343.74	данные отсутствуют	данные отсутствуют
15547	790436.55	1325346.4	данные отсутствуют	данные отсутствуют
15548	790421.32	1325347.45	данные отсутствуют	данные отсутствуют
15549	790400.9	1325345.32	данные отсутствуют	данные отсутствуют
15550	790368.39	1325346.92	данные отсутствуют	данные отсутствуют
15551	790344.87	1325346.92	данные отсутствуют	данные отсутствуют
15552	790318.63	1325348	данные отсутствуют	данные отсутствуют
15553	790281.52	1325351.25	данные отсутствуют	данные отсутствуют
15554	790262.43	1325355.66	данные отсутствуют	данные отсутствуют
15555	790240.98	1325365.84	данные отсутствуют	данные отсутствуют
15556	790218.92	1325377.7	данные отсутствуют	данные отсутствуют
15557	790193.87	1325394.75	данные отсутствуют	данные отсутствуют
15558	790163.71	1325413.65	данные отсутствуют	данные отсутствуют
Государственный регистратор			ФГИС ЕГРН	
полное наименование должности			подпись	
			инициалы, фамилия	

М.П.

Земельный участок				
(вид объекта недвижимости)				
Лист № ____ Раздела 4.2		Всего листов раздела 4.2 : ____		Всего разделов: ____
15.11.2021 № 99/2021/430783414				
Кадастровый номер:			02:17:000000:194(единое землепользование)	
Номер точки	Координаты, м		Описание закрепления на местности	Средняя квадратическая погрешность определения координат характерных точек границы части земельного участка, м
	X	Y		
1	2	3	4	5
15559	790137.12	1325438.65	данные отсутствуют	данные отсутствуют
15560	790099.87	1325465.25	данные отсутствуют	данные отсутствуют
15561	790070.25	1325485.77	данные отсутствуют	данные отсутствуют
15562	790032.4	1325524.69	данные отсутствуют	данные отсутствуют
15563	790013.22	1325541.72	данные отсутствуют	данные отсутствуют
15564	789992.44	1325560.37	данные отсутствуют	данные отсутствуют
15565	789974.2	1325575.4	данные отсутствуют	данные отсутствуют
15566	789943.93	1325604.61	данные отсутствуют	данные отсутствуют
15567	789914.71	1325623.2	данные отсутствуют	данные отсутствуют
15568	789886.59	1325641.78	данные отсутствуют	данные отсутствуют
15569	789846.73	1325658.25	данные отсутствуют	данные отсутствуют
15570	789814.88	1325671.52	данные отсутствуют	данные отсутствуют
15571	789785.88	1325677.32	данные отсутствуют	данные отсутствуют
15572	789769.26	1325677.84	данные отсутствуют	данные отсутствуют
15573	789754.88	1325674.12	данные отсутствуют	данные отсутствуют
15574	789725.21	1325670.42	данные отсутствуют	данные отсутствуют
15575	789692.94	1325658.25	данные отсутствуют	данные отсутствуют
Государственный регистратор			ФГИС ЕГРН	
полное наименование должности			подпись	
			инициалы, фамилия	

М.П.

Земельный участок				
(вид объекта недвижимости)				
Лист № ____ Раздела 4.2		Всего листов раздела 4.2 : ____		Всего разделов: ____
15.11.2021 № 99/2021/430783414				
Кадастровый номер:			02:17:000000:194(единое землепользование)	
Номер точки	Координаты, м		Описание закрепления на местности	Средняя квадратическая погрешность определения координат характерных точек границы части земельного участка, м
	X	Y		
1	2	3	4	5
15576	789645.96	1325636.75	данные отсутствуют	данные отсутствуют
15577	789620.12	1325617.5	данные отсутствуют	данные отсутствуют
15578	789603.87	1325600.57	данные отсутствуют	данные отсутствуют
15579	789589.51	1325584.1	данные отсутствуют	данные отсутствуют
15580	789581.52	1325574.11	данные отсутствуют	данные отсутствуют
15581	789570.88	1325563.22	данные отсутствуют	данные отсутствуют
15582	789557.87	1325553.59	данные отсутствуют	данные отсутствуют
15583	789547.79	1325536.29	данные отсутствуют	данные отсутствуют
15584	789541.8	1325513.62	данные отсутствуют	данные отсутствуют
15585	789542.33	1325486.98	данные отсутствуют	данные отсутствуют
15586	789544.6	1325449.93	данные отсутствуют	данные отсутствуют
15587	789545.66	1325435.08	данные отсутствуют	данные отсутствуют
15588	789550.97	1325400.53	данные отсутствуют	данные отсутствуют
15589	789555.82	1325377.85	данные отсутствуют	данные отсутствуют
15590	789557.4	1325346.5	данные отсутствуют	данные отсутствуют
15591	789552.58	1325313.97	данные отсутствуют	данные отсутствуют
15592	789549.39	1325286.28	данные отсутствуют	данные отсутствуют
Государственный регистратор			ФГИС ЕГРН	
полное наименование должности			подпись	
			инициалы, фамилия	

М.П.

Земельный участок				
(вид объекта недвижимости)				
Лист № ____ Раздела 4.2		Всего листов раздела 4.2 : ____		Всего разделов: ____
15.11.2021 № 99/2021/430783414				
Кадастровый номер:			02:17:000000:194(единое землепользование)	
Номер точки	Координаты, м		Описание закрепления на местности	Средняя квадратическая погрешность определения координат характерных точек границы части земельного участка, м
	X	Y		
1	2	3	4	5
15593	789546.18	1325246.68	данные отсутствуют	данные отсутствуют
15594	789540.79	1325211.18	данные отсутствуют	данные отсутствуют
15595	789530.11	1325175.45	данные отсутствуют	данные отсутствуют
15596	789523.71	1325151.41	данные отсутствуют	данные отсутствуют
15597	789513.6	1325117.35	данные отсутствуют	данные отсутствуют
15598	789506.55	1325080.22	данные отсутствуют	данные отсутствуют
15599	789495.19	1325052.7	данные отсутствуют	данные отсутствуют
15600	789481.32	1325030.83	данные отсутствуют	данные отсутствуют
15601	789463.46	1325001.69	данные отсутствуют	данные отсутствуют
15602	789445.86	1324983.02	данные отсутствуют	данные отсутствуют
15603	789424.89	1324959.91	данные отсутствуют	данные отсутствуют
15604	789401.35	1324939.6	данные отсутствуют	данные отсутствуют
15605	789370.31	1324914.44	данные отсутствуют	данные отсутствуют
15606	789337.21	1324890.68	данные отсутствуют	данные отсутствуют
15607	789315.75	1324883.64	данные отсутствуют	данные отсутствуют
15608	789299.18	1324883.73	данные отсутствуют	данные отсутствуют
15609	789273.77	1324891.32	данные отсутствуют	данные отсутствуют
Государственный регистратор			ФГИС ЕГРН	
полное наименование должности			подпись	
			инициалы, фамилия	

М.П.

Раздел 4.2

Выписка из Единого государственного реестра недвижимости об объекте недвижимости
Сведения о частях земельного участка

Земельный участок				
(вид объекта недвижимости)				
Лист № ____ Раздела 4.2		Всего листов раздела 4.2 : ____		Всего разделов: ____
15.11.2021 № 99/2021/430783414				
Кадастровый номер:			02:17:000000:194(единое землепользование)	
Номер точки	Координаты, м		Описание закрепления на местности	Средняя квадратическая погрешность определения координат характерных точек границы части земельного участка, м
	X	Y		
1	2	3	4	5
15610	789247.98	1324904.22	данные отсутствуют	данные отсутствуют
15611	789224.01	1324919.13	данные отсутствуют	данные отсутствуют
15612	789201.19	1324931.51	данные отсутствуют	данные отсутствуют
15613	789183.13	1324944.26	данные отсутствуют	данные отсутствуют
15614	789163.27	1324955.55	данные отсутствуют	данные отсутствуют
15615	789141.72	1324971.19	данные отсутствуют	данные отсутствуют
15616	789131.03	1324981.32	данные отсутствуют	данные отсутствуют
15617	789120.37	1324991.46	данные отсутствуют	данные отсутствуют
15618	789107.02	1325003.75	данные отсутствуют	данные отсутствуют
15619	789095.08	1325015.19	данные отсутствуют	данные отсутствуют
15620	789085.7	1325027.48	данные отсутствуют	данные отсутствуют
15621	789077.38	1325050.85	данные отсутствуют	данные отсутствуют
15622	789068.77	1325056.43	данные отсутствуют	данные отсутствуют
15623	789057.82	1325064.69	данные отсутствуют	данные отсутствуют
15624	789046.33	1325077.36	данные отсутствуют	данные отсутствуют
15625	789039.77	1325089.51	данные отсутствуют	данные отсутствуют
15626	789034.52	1325107.84	данные отсутствуют	данные отсутствуют
Государственный регистратор			ФГИС ЕГРН	
полное наименование должности			подпись	
			инициалы, фамилия	

М.П.

Земельный участок				
(вид объекта недвижимости)				
Лист № ____ Раздела 4.2		Всего листов раздела 4.2 : ____		Всего разделов: ____
15.11.2021 № 99/2021/430783414				
Кадастровый номер:			02:17:000000:194(единое землепользование)	
Номер точки	Координаты, м		Описание закрепления на местности	Средняя квадратическая погрешность определения координат характерных точек границы части земельного участка, м
	X	Y		
1	2	3	4	5
15627	789028.2	1325116.29	данные отсутствуют	данные отсутствуют
15628	789023.75	1325124.19	данные отсутствуют	данные отсутствуют
15629	789024.26	1325126.16	данные отсутствуют	данные отсутствуют
15630	789028.7	1325130.36	данные отсутствуют	данные отсутствуют
15631	789037.23	1325133.56	данные отсутствуют	данные отсутствуют
15632	789043.41	1325135.93	данные отсутствуют	данные отсутствуют
15633	789045.45	1325140.42	данные отсутствуют	данные отсутствуют
15634	789041.42	1325156.53	данные отсутствуют	данные отсутствуют
15635	789036.95	1325163.97	данные отсутствуют	данные отсутствуют
15636	789029.84	1325169.56	данные отсутствуют	данные отсутствуют
15637	789010.76	1325181.75	данные отсутствуют	данные отсутствуют
15638	789000	1325187.89	данные отсутствуют	данные отсутствуют
15639	788990.72	1325188.56	данные отсутствуют	данные отсутствуют
15640	788982.99	1325191.9	данные отсутствуют	данные отсутствуют
15641	788966.42	1325202.05	данные отсутствуют	данные отсутствуют
15642	788952.17	1325211.03	данные отсутствуют	данные отсутствуют
15643	788937.42	1325216.82	данные отсутствуют	данные отсутствуют
Государственный регистратор			ФГИС ЕГРН	
полное наименование должности			подпись	
			инициалы, фамилия	

М.П.

Земельный участок				
(вид объекта недвижимости)				
Лист № ____ Раздела 4.2		Всего листов раздела 4.2 : ____		Всего разделов: ____
15.11.2021 № 99/2021/430783414				
Кадастровый номер:			02:17:000000:194(единое землепользование)	
Номер точки	Координаты, м		Описание закрепления на местности	Средняя квадратическая погрешность определения координат характерных точек границы части земельного участка, м
	X	Y		
1	2	3	4	5
15644	788925.91	1325221.01	данные отсутствуют	данные отсутствуют
15645	788914.71	1325222.53	данные отсутствуют	данные отсутствуют
15646	788901.78	1325219.94	данные отсутствуют	данные отсутствуют
15647	788889.74	1325216.72	данные отсутствуют	данные отсутствуют
15648	788878.21	1325218.82	данные отсутствуют	данные отсутствуют
15649	788868.92	1325218.57	данные отсутствуют	данные отсутствуют
15650	788863.77	1325218.82	данные отсутствуют	данные отсутствуют
15651	788853.81	1325217.49	данные отсутствуют	данные отсутствуют
15652	788839.59	1325217.69	данные отсутствуют	данные отсутствуют
15653	788829.85	1325222.89	данные отсутствуют	данные отсутствуют
15654	788824.86	1325233.47	данные отсутствуют	данные отсутствуют
15655	788823.78	1325246.45	данные отсутствуют	данные отсутствуют
15656	788724.11	1325241.57	данные отсутствуют	данные отсутствуют
15657	788725.21	1325225.17	данные отсутствуют	данные отсутствуют
15658	788727.93	1325208.89	данные отсутствуют	данные отсутствуют
15659	788733.3	1325193.26	данные отсутствуют	данные отсутствуют
15660	788739.4	1325180.24	данные отсутствуют	данные отсутствуют
Государственный регистратор			ФГИС ЕГРН	
полное наименование должности			подпись	
			инициалы, фамилия	

М.П.

Земельный участок				
(вид объекта недвижимости)				
Лист № ____ Раздела 4.2		Всего листов раздела 4.2 : ____		Всего разделов: ____
15.11.2021 № 99/2021/430783414				
Кадастровый номер:			02:17:000000:194(единое землепользование)	
Номер точки	Координаты, м		Описание закрепления на местности	Средняя квадратическая погрешность определения координат характерных точек границы части земельного участка, м
	X	Y		
1	2	3	4	5
15661	788747.65	1325165.93	данные отсутствуют	данные отсутствуют
15662	788758.15	1325153.18	данные отсутствуют	данные отсутствуют
15663	788770.61	1325142.33	данные отсутствуют	данные отсутствуют
15664	788782.78	1325134.65	данные отсутствуют	данные отсутствуют
15665	788792.52	1325129.46	данные отсутствуют	данные отсутствуют
15666	788807.69	1325122.91	данные отсутствуют	данные отсутствуют
15667	788823.72	1325118.96	данные отсутствуют	данные отсутствуют
15668	788838.2	1325117.7	данные отсутствуют	данные отсутствуют
15669	788852.42	1325117.5	данные отсутствуют	данные отсутствуют
15670	788867.02	1325118.37	данные отсутствуют	данные отсутствуют
15671	788879.98	1325117.2	данные отсутствуют	данные отсутствуют
15672	788896.49	1325116.94	данные отсутствуют	данные отсутствуют
15673	788913.14	1325117.43	данные отсутствуют	данные отсутствуют
15674	788925.05	1325108.13	данные отсутствуют	данные отсутствуют
15675	788929.03	1325092.11	данные отсутствуют	данные отсутствуют
15676	788935.6	1325076.96	данные отсутствуют	данные отсутствуют
15677	788941.09	1325067.18	данные отсутствуют	данные отсутствуют
Государственный регистратор			ФГИС ЕГРН	
полное наименование должности			подпись	
			инициалы, фамилия	

М.П.

Раздел 4.2

Выписка из Единого государственного реестра недвижимости об объекте недвижимости
Сведения о частях земельного участка

Земельный участок				
(вид объекта недвижимости)				
Лист № ____ Раздела 4.2		Всего листов раздела 4.2 : ____		Всего разделов: ____
15.11.2021 № 99/2021/430783414				
Кадастровый номер:			02:17:000000:194(единое землепользование)	
Номер точки	Координаты, м		Описание закрепления на местности	Средняя квадратическая погрешность определения координат характерных точек границы части земельного участка, м
	X	Y		
1	2	3	4	5
15678	788945.86	1325055.14	данные отсутствуют	данные отсутствуют
15679	788951.79	1325041.96	данные отсутствуют	данные отсутствуют
15680	788958.35	1325029.82	данные отсутствуют	данные отсутствуют
15681	788967.1	1325016.35	данные отсутствуют	данные отсутствуют
15682	791377.85	1325331.24	данные отсутствуют	данные отсутствуют
15682	791377.85	1325331.24	данные отсутствуют	данные отсутствуют
15683	791387.28	1325441.42	данные отсутствуют	данные отсутствуют
15684	791378.97	1325439.11	данные отсутствуют	данные отсутствуют
15685	791378.67	1325439.24	данные отсутствуют	данные отсутствуют
15686	790763.05	1325429.95	данные отсутствуют	данные отсутствуют
15687	790752.82	1325430.29	данные отсутствуют	данные отсутствуют
15688	788982.31	1325310.84	данные отсутствуют	данные отсутствуют
15689	788975.65	1325313.54	данные отсутствуют	данные отсутствуют
15690	788872.74	1325282.16	данные отсутствуют	данные отсутствуют
15691	788827.78	1325246.53	данные отсутствуют	данные отсутствуют
15692	788828.81	1325234.17	данные отсутствуют	данные отсутствуют
15693	788833.15	1325225.26	данные отсутствуют	данные отсутствуют
Государственный регистратор			ФГИС ЕГРН	
полное наименование должности			подпись	
			инициалы, фамилия	

М.П.

Земельный участок				
(вид объекта недвижимости)				
Лист № ____ Раздела 4.2		Всего листов раздела 4.2 : ____		Всего разделов: ____
15.11.2021 № 99/2021/430783414				
Кадастровый номер:			02:17:000000:194(единое землепользование)	
Номер точки	Координаты, м		Описание закрепления на местности	Средняя квадратическая погрешность определения координат характерных точек границы части земельного участка, м
	X	Y		
1	2	3	4	5
15694	788840.92	1325221.49	данные отсутствуют	данные отсутствуют
15695	788853.68	1325221.49	данные отсутствуют	данные отсутствуют
15696	788863.78	1325222.82	данные отсутствуют	данные отсутствуют
15697	788869.04	1325222.57	данные отсутствуют	данные отсутствуют
15698	788878.72	1325222.8	данные отсутствуют	данные отсутствуют
15699	788890	1325220.74	данные отсутствуют	данные отсутствуют
15700	788900.92	1325223.85	данные отсутствуют	данные отсутствуют
15701	788914.92	1325226.54	данные отсутствуют	данные отсутствуют
15702	788927.07	1325224.84	данные отсутствуют	данные отсутствуют
15703	788938.86	1325220.55	данные отсутствуют	данные отсутствуют
15704	788954.15	1325214.51	данные отсутствуют	данные отсутствуют
15705	788968.55	1325205.44	данные отсутствуют	данные отсутствуют
15706	788984.95	1325195.38	данные отсутствуют	данные отсутствуют
15707	788991.98	1325192.38	данные отсутствуют	данные отсутствуют
15708	789001.58	1325191.61	данные отсутствуют	данные отсутствуют
15709	789012.87	1325185.15	данные отсутствуют	данные отсутствуют
15710	789032.24	1325172.77	данные отсутствуют	данные отсутствуют
Государственный регистратор			ФГИС ЕГРН	
полное наименование должности			подпись	
			инициалы, фамилия	

М.П.

Земельный участок				
(вид объекта недвижимости)				
Лист № ____ Раздела 4.2		Всего листов раздела 4.2 : ____		Всего разделов: ____
15.11.2021 № 99/2021/430783414				
Кадастровый номер:			02:17:000000:194(единое землепользование)	
Номер точки	Координаты, м		Описание закрепления на местности	Средняя квадратическая погрешность определения координат характерных точек границы части земельного участка, м
	X	Y		
1	2	3	4	5
15711	789040.19	1325166.35	данные отсутствуют	данные отсутствуют
15712	789045.23	1325157.79	данные отсутствуют	данные отсутствуют
15713	789049.38	1325139.41	данные отсутствуют	данные отсутствуют
15714	789045.61	1325132.49	данные отсутствуют	данные отсутствуют
15715	789038.64	1325129.82	данные отсутствуют	данные отсутствуют
15716	789030.51	1325126.76	данные отсутствуют	данные отсутствуют
15717	789028.16	1325124.42	данные отсутствуют	данные отсутствуют
15718	789031.61	1325118.38	данные отсутствуют	данные отсутствуют
15719	789038.26	1325109.3	данные отсутствуют	данные отсутствуют
15720	789043.55	1325090.82	данные отсутствуют	данные отсутствуют
15721	789049.73	1325079.49	данные отсутствуют	данные отсутствуют
15722	789060.65	1325067.52	данные отсутствуют	данные отсутствуют
15723	789071.11	1325059.68	данные отсутствуют	данные отсутствуют
15724	789080.92	1325052.83	данные отсутствуют	данные отсутствуют
15725	789089.37	1325029.12	данные отсутствуют	данные отсутствуют
15726	789098.15	1325017.75	данные отсутствуют	данные отсутствуют
15727	789109.77	1325006.66	данные отсутствуют	данные отсутствуют
Государственный регистратор			ФГИС ЕГРН	
полное наименование должности			подпись	
			инициалы, фамилия	

М.П.

Земельный участок				
(вид объекта недвижимости)				
Лист № ____ Раздела 4.2		Всего листов раздела 4.2 : ____		Всего разделов: ____
15.11.2021 № 99/2021/430783414				
Кадастровый номер:				02:17:000000:194(единое землепользование)
Номер точки	Координаты, м		Описание закрепления на местности	Средняя квадратическая погрешность определения координат характерных точек границы части земельного участка, м
	X	Y		
1	2	3	4	5
15728	789123.12	1324994.37	данные отсутствуют	данные отсутствуют
15729	789133.8	1324984.23	данные отсутствуют	данные отсутствуют
15730	789144.38	1324974.18	данные отсутствуют	данные отсутствуют
15731	789165.52	1324958.84	данные отсутствуют	данные отсутствуют
15732	789185.35	1324947.58	данные отсутствуют	данные отсутствуют
15733	789203.4	1324934.84	данные отсутствуют	данные отсутствуют
15734	789226.08	1324922.56	данные отсутствуют	данные отсутствуют
15735	789250.02	1324907.67	данные отсутствуют	данные отсутствуют
15736	789275.4	1324894.97	данные отсутствуют	данные отсутствуют
15737	789300.04	1324887.64	данные отсутствуют	данные отсутствуют
15738	789315.43	1324887.64	данные отсутствуют	данные отсутствуют
15739	789335.66	1324894.38	данные отсутствуют	данные отсутствуют
15740	789367.92	1324917.66	данные отсутствуют	данные отсутствуют
15741	789398.81	1324942.68	данные отсутствуют	данные отсутствуют
15742	789422.18	1324962.86	данные отсутствуют	данные отсутствуют
15743	789442.94	1324985.75	данные отсутствуют	данные отсутствуют
15744	789460.4	1325004.28	данные отсутствуют	данные отсутствуют
Государственный регистратор			ФГИС ЕГРН	
полное наименование должности			подпись	
			инициалы, фамилия	

М.П.

Раздел 4.2

Выписка из Единого государственного реестра недвижимости об объекте недвижимости
Сведения о частях земельного участка

Земельный участок				
(вид объекта недвижимости)				
Лист № ____ Раздела 4.2		Всего листов раздела 4.2 : ____		Всего разделов: ____
15.11.2021 № 99/2021/430783414				
Кадастровый номер:				02:17:000000:194(единое землепользование)
Номер точки	Координаты, м		Описание закрепления на местности	Средняя квадратическая погрешность определения координат характерных точек границы части земельного участка, м
	X	Y		
1	2	3	4	5
15745	789477.93	1325032.96	данные отсутствуют	данные отсутствуют
15746	789491.72	1325054.69	данные отсутствуют	данные отсутствуют
15747	789502.77	1325081.55	данные отсутствуют	данные отсутствуют
15748	789509.73	1325118.39	данные отсутствуют	данные отсутствуют
15749	789519.87	1325152.52	данные отсутствуют	данные отсутствуют
15750	789526.27	1325176.56	данные отсутствуют	данные отсутствуют
15751	789536.91	1325212.19	данные отсутствуют	данные отсутствуют
15752	789542.21	1325247.21	данные отсутствуют	данные отсутствуют
15753	789545.41	1325286.7	данные отсутствуют	данные отсутствуют
15754	789548.62	1325314.52	данные отсутствуют	данные отсутствуют
15755	789553.4	1325346.89	данные отсутствуют	данные отсутствуют
15756	789551.82	1325377.48	данные отсутствуют	данные отсутствуют
15757	789547.02	1325399.86	данные отсутствуют	данные отсутствуют
15758	789541.68	1325434.72	данные отсутствуют	данные отсутствуют
15759	789540.6	1325449.68	данные отсутствуют	данные отсутствуют
15760	789538.33	1325486.86	данные отсутствуют	данные отсутствуют
15761	789537.87	1325514.37	данные отсутствуют	данные отсутствуют
Государственный регистратор			ФГИС ЕГРН	
полное наименование должности			подпись	
			инициалы, фамилия	

М.П.

Земельный участок					
(вид объекта недвижимости)					
Лист № ____ Раздела 4.2		Всего листов раздела 4.2 : ____		Всего разделов: ____	
15.11.2021 № 99/2021/430783414					
Кадастровый номер:			02:17:000000:194(единое землепользование)		
Номер точки	Координаты, м		Описание закрепления на местности	Средняя квадратическая погрешность определения координат характерных точек границы части земельного участка, м	
	X	Y			
1	2	3	4	5	
15762	789544.2	1325538.08	данные отсутствуют	данные отсутствуют	
15763	789555.16	1325556.56	данные отсутствуют	данные отсутствуют	
15764	789568.37	1325566.34	данные отсутствуют	данные отсутствуют	
15765	789578.59	1325576.83	данные отсутствуют	данные отсутствуют	
15766	789586.46	1325586.69	данные отсутствуют	данные отсутствуют	
15767	789600.95	1325603.31	данные отсутствуют	данные отсутствуют	
15768	789617.6	1325620.6	данные отсутствуют	данные отсутствуют	
15769	789644.11	1325640.29	данные отсутствуют	данные отсутствуют	
15770	789691.46	1325661.97	данные отсутствуют	данные отсутствуют	
15771	789724.48	1325674.36	данные отсутствуют	данные отсутствуют	
15772	789754.25	1325678.08	данные отсутствуют	данные отсутствуют	
15773	789769.1	1325681.84	данные отсутствуют	данные отсутствуют	
15774	789786.5	1325681.28	данные отсутствуют	данные отсутствуют	
15775	789816.24	1325675.29	данные отсутствуют	данные отсутствуют	
15776	789848.27	1325661.95	данные отсутствуют	данные отсутствуют	
15777	789888.63	1325645.22	данные отсутствуют	данные отсутствуют	
15778	789916.9	1325626.54	данные отсутствуют	данные отсутствуют	
Государственный регистратор			ФГИС ЕГРН		
полное наименование должности			подпись		
			инициалы, фамилия		

М.П.

Земельный участок					
(вид объекта недвижимости)					
Лист № ____ Раздела 4.2		Всего листов раздела 4.2 : ____		Всего разделов: ____	
15.11.2021 № 99/2021/430783414					
Кадастровый номер:			02:17:000000:194(единое землепользование)		
Номер точки	Координаты, м		Описание закрепления на местности	Средняя квадратическая погрешность определения координат характерных точек границы части земельного участка, м	
	X	Y			
1	2	3	4	5	
15779	789946.56	1325607.63	данные отсутствуют	данные отсутствуют	
15780	789976.93	1325578.32	данные отсутствуют	данные отсутствуют	
15781	789995.08	1325563.38	данные отсутствуют	данные отсутствуют	
15782	790015.89	1325544.7	данные отсутствуют	данные отсутствуют	
15783	790035.21	1325527.53	данные отсутствуют	данные отсутствуют	
15784	790072.98	1325488.7	данные отсутствуют	данные отсутствуют	
15785	790102.18	1325468.51	данные отсутствуют	данные отсутствуют	
15786	790139.76	1325441.66	данные отсутствуют	данные отсутствуют	
15787	790166.31	1325416.7	данные отсутствуют	данные отсутствуют	
15788	790196.09	1325398.08	данные отсутствуют	данные отсутствуют	
15789	790221.09	1325381.07	данные отсутствуют	данные отсутствуют	
15790	790242.83	1325369.39	данные отсутствуют	данные отсутствуют	
15791	790263.95	1325359.36	данные отсутствуют	данные отсутствуют	
15792	790282.28	1325355.17	данные отсутствуют	данные отсутствуют	
15793	790318.93	1325351.99	данные отсутствуют	данные отсутствуют	
15794	790344.99	1325350.92	данные отсутствуют	данные отсутствуют	
15795	790368.54	1325350.92	данные отсутствуют	данные отсутствуют	
Государственный регистратор			ФГИС ЕГРН		
полное наименование должности			подпись		
			инициалы, фамилия		

М.П.

Земельный участок				
(вид объекта недвижимости)				
Лист № ____ Раздела 4.2		Всего листов раздела 4.2 : ____		Всего разделов: ____
15.11.2021 № 99/2021/430783414				
Кадастровый номер:			02:17:000000:194(единое землепользование)	
Номер точки	Координаты, м		Описание закрепления на местности	Средняя квадратическая погрешность определения координат характерных точек границы части земельного участка, м
	X	Y		
1	2	3	4	5
15796	790400.94	1325349.32	данные отсутствуют	данные отсутствуют
15797	790421.42	1325351.45	данные отсутствуют	данные отсутствуют
15798	790437.01	1325350.37	данные отсутствуют	данные отсутствуют
15799	790457.29	1325347.71	данные отсутствуют	данные отсутствуют
15800	790506.29	1325341.85	данные отсутствуют	данные отсутствуют
15801	790556.88	1325340.78	данные отсутствуют	данные отсутствуют
15802	790595.86	1325340.24	данные отсутствуют	данные отсутствуют
15803	790622.1	1325339.71	данные отсутствуют	данные отсутствуют
15804	790667.94	1325336.51	данные отсутствуют	данные отсутствуют
15805	790701.84	1325336.49	данные отсутствуют	данные отсутствуют
15806	790723.67	1325332.76	данные отсутствуют	данные отсутствуют
15807	790739.55	1325330.64	данные отсутствуют	данные отсутствуют
15808	790759.83	1325330.1	данные отсутствуют	данные отсутствуют
15809	790780.21	1325328.5	данные отсутствуют	данные отсутствуют
15810	790813.73	1325324.23	данные отсутствуют	данные отсутствуют
15811	790888.52	1325322.09	данные отсутствуют	данные отсутствуют
15812	790934.35	1325317.29	данные отсутствуют	данные отсутствуют
Государственный регистратор			ФГИС ЕГРН	
полное наименование должности			подпись	
			инициалы, фамилия	

М.П.

Раздел 4.2

Выписка из Единого государственного реестра недвижимости об объекте недвижимости
Сведения о частях земельного участка

Земельный участок				
(вид объекта недвижимости)				
Лист № ____ Раздела 4.2		Всего листов раздела 4.2 : ____		Всего разделов: ____
15.11.2021 № 99/2021/430783414				
Кадастровый номер:			02:17:000000:194(единое землепользование)	
Номер точки	Координаты, м		Описание закрепления на местности	Средняя квадратическая погрешность определения координат характерных точек границы части земельного участка, м
	X	Y		
1	2	3	4	5
15813	790960.51	1325316.23	данные отсутствуют	данные отсутствуют
15814	790983.94	1325314.63	данные отсутствуют	данные отсутствуют
15815	791004.07	1325314.1	данные отсутствуют	данные отсутствуют
15816	791032.27	1325316.23	данные отсутствуют	данные отсутствуют
15817	791061.21	1325318.36	данные отсутствуют	данные отсутствуют
15818	791093.74	1325318.89	данные отсутствуют	данные отсутствуют
15819	791127.76	1325319.97	данные отсутствуют	данные отсутствуют
15820	791160.2	1325325.28	данные отсутствуют	данные отсутствуют
15821	791194.25	1325330.64	данные отсутствуют	данные отсутствуют
15822	791214.32	1325329.58	данные отсутствуют	данные отсутствуют
15823	791243.8	1325329.84	данные отсутствуют	данные отсутствуют
15824	791261.7	1325331.68	данные отсутствуют	данные отсутствуют
15825	791274.05	1325334.96	данные отсутствуют	данные отсутствуют
15826	791282.12	1325343.78	данные отсутствуют	данные отсутствуют
15827	791289.9	1325353.99	данные отсутствуют	данные отсутствуют
15828	791305.35	1325359.27	данные отсутствуют	данные отсутствуют
15829	791316.31	1325354.05	данные отсутствуют	данные отсутствуют
Государственный регистратор			ФГИС ЕГРН	
полное наименование должности			подпись	
			инициалы, фамилия	

М.П.

Земельный участок				
(вид объекта недвижимости)				
Лист № ____ Раздела 4.2		Всего листов раздела 4.2 : ____		Всего разделов: ____
15.11.2021 № 99/2021/430783414				
Кадастровый номер:			02:17:000000:194(единое землепользование)	
Номер точки	Координаты, м		Описание закрепления на местности	Средняя квадратическая погрешность определения координат характерных точек границы части земельного участка, м
	X	Y		
1	2	3	4	5
15830	791330.32	1325351.45	данные отсутствуют	данные отсутствуют
15831	791343.35	1325343.75	данные отсутствуют	данные отсутствуют
15832	791360.69	1325335.07	данные отсутствуют	данные отсутствуют
15833	791376.49	1325331.19	данные отсутствуют	данные отсутствуют

Государственный регистратор		ФГИС ЕГРН	
полное наименование должности		подпись	
		инициалы, фамилия	

М.П.

Земельный участок				
(вид объекта недвижимости)				
Лист № ____ Раздела 4.2		Всего листов раздела 4.2 : ____		Всего разделов: ____
15.11.2021 № 99/2021/430783414				
Кадастровый номер:			02:17:000000:194(единое землепользование)	
Сведения о характерных точках границы части (частей) земельного участка				
Учетный номер части: 10				
Система координат: МСК-05				
Зона №				
Номер точки	Координаты, м		Описание закрепления на местности	Средняя квадратическая погрешность определения координат характерных точек границы части земельного участка, м
	X	Y		
1	2	3	4	5
261	789285.88	1324862.02	данные отсутствуют	данные отсутствуют
262	789442.51	1324926.27	данные отсутствуют	данные отсутствуют
267	790346.11	1325299.79	данные отсутствуют	данные отсутствуют
829	789442.43	1324938.22	данные отсутствуют	данные отсутствуют
830	789504.67	1325024.08	данные отсутствуют	данные отсутствуют
831	789537.67	1325107.33	данные отсутствуют	данные отсутствуют
832	789564.66	1325228.06	данные отсутствуют	данные отсутствуют
833	789575.91	1325362.3	данные отсутствуют	данные отсутствуют
834	789574.41	1325489.79	данные отсутствуют	данные отсутствуют
835	789590.16	1325534.78	данные отсутствуют	данные отсутствуют
836	789630.66	1325588.78	данные отсутствуют	данные отсутствуют
837	789714.65	1325646.52	данные отсутствуют	данные отсутствуют
838	789756.65	1325653.27	данные отсутствуют	данные отсутствуют
839	789884.88	1325626.27	данные отсутствуют	данные отсутствуют
840	790067.11	1325436.54	данные отсутствуют	данные отсутствуют
841	790170.6	1325364.55	данные отсутствуют	данные отсутствуют

Государственный регистратор		ФГИС ЕГРН	
полное наименование должности		подпись	
		инициалы, фамилия	

М.П.

Земельный участок				
(вид объекта недвижимости)				
Лист № ____ Раздела 4.2		Всего листов раздела 4.2 : ____		Всего разделов: ____
15.11.2021 № 99/2021/430783414				
Кадастровый номер:			02:17:000000:194(единое землепользование)	
Номер точки	Координаты, м		Описание закрепления на местности	Средняя квадратическая погрешность определения координат характерных точек границы части земельного участка, м
	X	Y		
1	2	3	4	5
842	790261.38	1325330.8	данные отсутствуют	данные отсутствуют
843	790588.69	1325318.06	данные отсутствуют	данные отсутствуют
844	790971.52	1325296.68	данные отсутствуют	данные отсутствуют
845	791182.63	1325310.18	данные отсутствуют	данные отсутствуют
846	791247.87	1325316.18	данные отсутствуют	данные отсутствуют
847	791307.12	1325334.18	данные отсутствуют	данные отсутствуют
848	791330.36	1325335.68	данные отсутствуют	данные отсутствуют
849	791374.61	1325319.18	данные отсутствуют	данные отсутствуют
852	791018.39	1325261.44	данные отсутствуют	данные отсутствуют
853	790801.67	1325272.69	данные отсутствуют	данные отсутствуют
855	790514.07	1325291.06	данные отсутствуют	данные отсутствуют
856	790345.34	1325301.56	данные отсутствуют	данные отсутствуют
978	791373.01	1325379.2	данные отсутствуют	данные отсутствуют
979	791354.23	1325375.02	данные отсутствуют	данные отсутствуют
980	791304.17	1325377.12	данные отсутствуют	данные отсутствуют
981	791235.34	1325352.1	данные отсутствуют	данные отсутствуют
982	791126.87	1325345.82	данные отсутствуют	данные отсутствуют
Государственный регистратор			ФГИС ЕГРН	
полное наименование должности			подпись	
			инициалы, фамилия	

М.П.

Раздел 4.2

Выписка из Единого государственного реестра недвижимости об объекте недвижимости
Сведения о частях земельного участка

Земельный участок				
(вид объекта недвижимости)				
Лист № ____ Раздела 4.2		Всего листов раздела 4.2 : ____		Всего разделов: ____
15.11.2021 № 99/2021/430783414				
Кадастровый номер:			02:17:000000:194(единое землепользование)	
Номер точки	Координаты, м		Описание закрепления на местности	Средняя квадратическая погрешность определения координат характерных точек границы части земельного участка, м
	X	Y		
1	2	3	4	5
983	791068.47	1325339.57	данные отсутствуют	данные отсутствуют
984	790951.66	1325339.57	данные отсутствуют	данные отсутствуют
985	790859.94	1325350	данные отсутствуют	данные отсутствуют
986	790793.13	1325354.18	данные отсутствуют	данные отсутствуют
987	790761.84	1325358.34	данные отсутствуют	данные отсутствуют
988	790757.67	1325370.86	данные отсутствуют	данные отсутствуют
1044	790659.18	1325360.8	данные отсутствуют	данные отсутствуют
1045	790500.2	1325370.55	данные отсутствуют	данные отсутствуют
1046	790442.45	1325387.05	данные отсутствуют	данные отсутствуют
1047	790332.96	1325381.05	данные отсутствуют	данные отсутствуют
1048	790213.73	1325419.3	данные отсутствуют	данные отсутствуют
1049	790166.48	1325452.29	данные отсутствуют	данные отсутствуют
1050	790054.74	1325549.03	данные отсутствуют	данные отсутствуют
1051	789954.25	1325654.77	данные отсутствуют	данные отсутствуют
1052	789839.51	1325710.27	данные отсутствуют	данные отсутствуют
1053	789724.02	1325712.52	данные отсутствуют	данные отсутствуют
1054	789608.54	1325674.27	данные отсутствуют	данные отсутствуют
Государственный регистратор			ФГИС ЕГРН	
полное наименование должности			подпись	
			инициалы, фамилия	

М.П.

Земельный участок				
(вид объекта недвижимости)				
Лист № ____ Раздела 4.2		Всего листов раздела 4.2 : ____		Всего разделов: ____
15.11.2021 № 99/2021/430783414				
Кадастровый номер:			02:17:000000:194(единое землепользование)	
Номер точки	Координаты, м		Описание закрепления на местности	Средняя квадратическая погрешность определения координат характерных точек границы части земельного участка, м
	X	Y		
1	2	3	4	5
1057	789509.55	1325368.3	данные отсутствуют	данные отсутствуют
1058	789505.05	1325231.81	данные отсутствуют	данные отсутствуют
1059	789475.8	1325103.58	данные отсутствуют	данные отсутствуют
1060	789403.06	1324992.59	данные отсутствуют	данные отсутствуют
1061	789304.07	1324923.59	данные отсутствуют	данные отсутствуют
1062	789238.82	1324948.34	данные отсутствуют	данные отсутствуют
1063	789139.83	1325045.08	данные отсутствуют	данные отсутствуют
1598	792707.44	1325446.3	данные отсутствуют	данные отсутствуют
1601	792824.44	1325331.8	данные отсутствуют	данные отсутствуют
1602	792835.2	1325336.41	данные отсутствуют	данные отсутствуют
1603	792845.48	1325335.88	данные отсутствуют	данные отсутствуют
1604	792855.2	1325327.17	данные отсутствуют	данные отсутствуют
1605	792861.35	1325318.43	данные отсутствуют	данные отсутствуют
1606	792861.35	1325308.19	данные отсутствуют	данные отсутствуют
1607	792859.3	1325297.44	данные отсутствуют	данные отсутствуют
1608	792855.21	1325287.21	данные отсутствуют	данные отсутствуют
1609	792850.71	1325278.23	данные отсутствуют	данные отсутствуют
Государственный регистратор			ФГИС ЕГРН	
полное наименование должности			подпись	
			инициалы, фамилия	

М.П.

Земельный участок				
(вид объекта недвижимости)				
Лист № ____ Раздела 4.2		Всего листов раздела 4.2 : ____		Всего разделов: ____
15.11.2021 № 99/2021/430783414				
Кадастровый номер:			02:17:000000:194(единое землепользование)	
Номер точки	Координаты, м		Описание закрепления на местности	Средняя квадратическая погрешность определения координат характерных точек границы части земельного участка, м
	X	Y		
1	2	3	4	5
1610	792883.61	1325243.71	данные отсутствуют	данные отсутствуют
1614	792914.49	1325217.81	данные отсутствуют	данные отсутствуют
1615	792920.63	1325207.56	данные отсутствуют	данные отсутствуют
1616	792921.27	1325204.19	данные отсутствуют	данные отсутствуют
1617	792936.6	1325188.11	данные отсутствуют	данные отсутствуют
6147	794131.58	1323790.34	данные отсутствуют	данные отсутствуют
6148	794121.23	1323789.01	данные отсутствуют	данные отсутствуют
6149	794121.21	1323789.01	данные отсутствуют	данные отсутствуют
6150	794103.39	1323790.13	данные отсутствуют	данные отсутствуют
6151	794103.37	1323790.13	данные отсутствуют	данные отсутствуют
6152	794070.2	1323800.39	данные отсутствуют	данные отсутствуют
7531	794168.98	1323798.92	данные отсутствуют	данные отсутствуют
7532	794159.77	1323799.27	данные отсутствуют	данные отсутствуют
7533	794151.11	1323797.33	данные отсутствуют	данные отсутствуют
7534	794147.78	1323794.82	данные отсутствуют	данные отсутствуют
7535	794147.76	1323794.82	данные отсутствуют	данные отсутствуют
7536	794138.7	1323791.28	данные отсутствуют	данные отсутствуют
Государственный регистратор			ФГИС ЕГРН	
полное наименование должности			подпись	
			инициалы, фамилия	

М.П.

Земельный участок				
(вид объекта недвижимости)				
Лист № ____ Раздела 4.2		Всего листов раздела 4.2 : ____		Всего разделов: ____
15.11.2021 № 99/2021/430783414				
Кадастровый номер:			02:17:000000:194(единое землепользование)	
Номер точки	Координаты, м		Описание закрепления на местности	Средняя квадратическая погрешность определения координат характерных точек границы части земельного участка, м
	X	Y		
1	2	3	4	5
7758	796946.72	1323121.32	данные отсутствуют	данные отсутствуют
7764	796898.77	1323077.76	данные отсутствуют	данные отсутствуют
7765	796884.9	1323071.01	данные отсутствуют	данные отсутствуют
7766	797132.41	1323017.25	данные отсутствуют	данные отсутствуют
7774	797648.55	1322679.2	данные отсутствуют	данные отсутствуют
7856	795677.38	1324236.11	данные отсутствуют	данные отсутствуют
7857	795670.98	1324228.9	данные отсутствуют	данные отсутствуют
7858	795664.8	1324219.98	данные отсутствуют	данные отсутствуют
7860	795487.51	1324190.32	данные отсутствуют	данные отсутствуют
7861	795487.19	1324247.7	данные отсутствуют	данные отсутствуют
7863	795502.88	1324356	данные отсутствуют	данные отсутствуют
7864	795540.38	1324354.22	данные отсутствуют	данные отсутствуют
7866	795585.48	1324341.22	данные отсутствуют	данные отсутствуют
7970	796759.23	1323263.46	данные отсутствуют	данные отсутствуют
7971	796770.92	1323276.52	данные отсутствуют	данные отсутствуют
8315	795591.7	1324346.52	данные отсутствуют	данные отсутствуют
8411	794476.97	1324040.94	данные отсутствуют	данные отсутствуют
Государственный регистратор			ФГИС ЕГРН	
полное наименование должности			подпись	
			инициалы, фамилия	

М.П.

Раздел 4.2

Выписка из Единого государственного реестра недвижимости об объекте недвижимости
Сведения о частях земельного участка

Земельный участок				
(вид объекта недвижимости)				
Лист № ____ Раздела 4.2		Всего листов раздела 4.2 : ____		Всего разделов: ____
15.11.2021 № 99/2021/430783414				
Кадастровый номер:			02:17:000000:194(единое землепользование)	
Номер точки	Координаты, м		Описание закрепления на местности	Средняя квадратическая погрешность определения координат характерных точек границы части земельного участка, м
	X	Y		
1	2	3	4	5
8412	794483.85	1324076.54	данные отсутствуют	данные отсутствуют
8413	794484.99	1324085.33	данные отсутствуют	данные отсутствуют
8559	794138.65	1323820.24	данные отсутствуют	данные отсутствуют
12196	795315.19	1324261.69	данные отсутствуют	данные отсутствуют
12197	795318.39	1324257.42	данные отсутствуют	данные отсутствуют
12198	795323.19	1324255.28	данные отсутствуют	данные отсутствуют
12199	795328.53	1324253.14	данные отсутствуют	данные отсутствуют
12200	795333.33	1324250.48	данные отсутствуют	данные отсутствуют
12201	795333.33	1324247.81	данные отсутствуют	данные отсутствуют
12202	795329.06	1324244.61	данные отсутствуют	данные отсутствуют
12203	795321.06	1324241.4	данные отсутствуют	данные отсутствуют
12204	795322.12	1324238.73	данные отсутствуют	данные отсутствуют
12205	795329.6	1324236.6	данные отсутствуют	данные отсутствуют
12206	795339.2	1324236.6	данные отсутствуют	данные отсутствуют
12207	795347.21	1324239.8	данные отсутствуют	данные отсутствуют
12208	795353.61	1324239.8	данные отсутствуют	данные отсутствуют
12209	795362.16	1324241.94	данные отсутствуют	данные отсутствуют
Государственный регистратор			ФГИС ЕГРН	
полное наименование должности			подпись	
			инициалы, фамилия	

М.П.

Земельный участок				
(вид объекта недвижимости)				
Лист № ____ Раздела 4.2		Всего листов раздела 4.2 : ____		Всего разделов: ____
15.11.2021 № 99/2021/430783414				
Кадастровый номер:			02:17:000000:194(единое землепользование)	
Номер точки	Координаты, м		Описание закрепления на местности	Средняя квадратическая погрешность определения координат характерных точек границы части земельного участка, м
	X	Y		
1	2	3	4	5
12210	795368.46	1324238.43	данные отсутствуют	данные отсутствуют
12211	795368.03	1324232.33	данные отсутствуют	данные отсутствуют
12212	795373.36	1324225.93	данные отсутствуют	данные отсутствуют
12213	795370.16	1324222.19	данные отсутствуют	данные отсутствуют
12214	795361.09	1324223.79	данные отсутствуют	данные отсутствуют
12215	795351.47	1324226.46	данные отсутствуют	данные отсутствуют
12216	795345.07	1324226.46	данные отсутствуют	данные отсутствуют
12217	795340.27	1324221.66	данные отсутствуют	данные отсутствуют
12218	795332.8	1324213.65	данные отсутствуют	данные отсутствуют
12219	795322.2	1324212.47	данные отсутствуют	данные отсутствуют
12224	794497.3	1324092.74	данные отсутствуют	данные отсутствуют
12225	794496.15	1324099.86	данные отсутствуют	данные отсутствуют
12225	794496.15	1324099.86	данные отсутствуют	данные отсутствуют
13788	788845.15	1325269.97	данные отсутствуют	данные отсутствуют
13789	788827.75	1325263.23	данные отсутствуют	данные отсутствуют
13790	788823.74	1325261.68	данные отсутствуют	данные отсутствуют
13791	788810.45	1325256.54	данные отсутствуют	данные отсутствуют
Государственный регистратор			ФГИС ЕГРН	
полное наименование должности			подпись	
			инициалы, фамилия	

М.П.

Земельный участок				
(вид объекта недвижимости)				
Лист № ____ Раздела 4.2		Всего листов раздела 4.2 : ____		Всего разделов: ____
15.11.2021 № 99/2021/430783414				
Кадастровый номер:			02:17:000000:194(единое землепользование)	
Номер точки	Координаты, м		Описание закрепления на местности	Средняя квадратическая погрешность определения координат характерных точек границы части земельного участка, м
	X	Y		
1	2	3	4	5
13792	788788.78	1325250.05	данные отсутствуют	данные отсутствуют
13793	788773.81	1325246.07	данные отсутствуют	данные отсутствуют
14198	796752.94	1323209.35	данные отсутствуют	данные отсутствуют
14198	796752.94	1323209.35	данные отсутствуют	данные отсутствуют
14199	796758.35	1323208.88	данные отсутствуют	данные отсутствуют
14200	796778.5	1323203.7	данные отсутствуют	данные отсутствуют
14201	796761.28	1323232.36	данные отсутствуют	данные отсутствуют
14312	795382.83	1324244.74	данные отсутствуют	данные отсутствуют
14313	795393.23	1324244.74	данные отсутствуют	данные отсутствуют
14314	795400.46	1324246.81	данные отсутствуют	данные отсутствуют
14315	795414.44	1324250.57	данные отсутствуют	данные отсутствуют
14316	795421.26	1324252.03	данные отсутствуют	данные отсутствуют
14317	795428.55	1324260.31	данные отсутствуют	данные отсутствуют
14318	795437.71	1324267.15	данные отсутствуют	данные отсутствуют
14319	795448.91	1324267.69	данные отсутствуют	данные отсутствуют
14320	795459.92	1324268.21	данные отсутствуют	данные отсутствуют
14321	795469.86	1324270.82	данные отсутствуют	данные отсутствуют
Государственный регистратор			ФГИС ЕГРН	
полное наименование должности			подпись	
			инициалы, фамилия	

М.П.

Земельный участок				
(вид объекта недвижимости)				
Лист № ____ Раздела 4.2		Всего листов раздела 4.2 : ____		Всего разделов: ____
15.11.2021 № 99/2021/430783414				
Кадастровый номер:			02:17:000000:194(единое землепользование)	
Номер точки	Координаты, м		Описание закрепления на местности	Средняя квадратическая погрешность определения координат характерных точек границы части земельного участка, м
	X	Y		
1	2	3	4	5
14322	795480.35	1324273.56	данные отсутствуют	данные отсутствуют
14323	795486.51	1324274.04	данные отсутствуют	данные отсутствуют
14323	795486.51	1324274.04	данные отсутствуют	данные отсутствуют
14324	795619.98	1324330.98	данные отсутствуют	данные отсутствуют
14325	795637.02	1324329.66	данные отсутствуют	данные отсутствуют
14326	795673.99	1324309.26	данные отсутствуют	данные отсутствуют
14327	795731.23	1324298.83	данные отсутствуют	данные отсутствуют
14328	795742.65	1324295.98	данные отсутствуют	данные отсутствуют
14329	795748.85	1324300.25	данные отсутствуют	данные отсутствуют
14330	795758.05	1324299.21	данные отсутствуют	данные отсутствуют
14331	795763.51	1324293.61	данные отсутствуют	данные отсутствуют
14332	795763.74	1324290.71	данные отсутствуют	данные отсутствуют
14333	795777.36	1324287.31	данные отсутствуют	данные отсутствуют
14334	795840.16	1324231.74	данные отсутствуют	данные отсутствуют
14335	795840.4	1324231.47	данные отсутствуют	данные отсутствуют
14336	795842.97	1324230.68	данные отсутствуют	данные отсутствуют
14337	795851.34	1324226.71	данные отсутствуют	данные отсутствуют
Государственный регистратор			ФГИС ЕГРН	
полное наименование должности			подпись	
			инициалы, фамилия	

М.П.

Земельный участок				
(вид объекта недвижимости)				
Лист № ____ Раздела 4.2		Всего листов раздела 4.2 : ____		Всего разделов: ____
15.11.2021 № 99/2021/430783414				
Кадастровый номер:			02:17:000000:194(единое землепользование)	
Номер точки	Координаты, м		Описание закрепления на местности	Средняя квадратическая погрешность определения координат характерных точек границы части земельного участка, м
	X	Y		
1	2	3	4	5
14338	795857.98	1324221.61	данные отсутствуют	данные отсутствуют
14339	795866.09	1324218.9	данные отсутствуют	данные отсутствуют
14340	795872.46	1324210.95	данные отсутствуют	данные отсутствуют
14341	795879.54	1324203.28	данные отсутствуют	данные отсутствуют
14342	795886.15	1324193.28	данные отсутствуют	данные отсутствуют
14343	795890.49	1324181.84	данные отсутствуют	данные отсутствуют
14344	795892.69	1324173.04	данные отсутствуют	данные отсутствуют
14345	795897.73	1324167.41	данные отсутствуют	данные отсутствуют
14346	795894.76	1324165.68	данные отсутствуют	данные отсутствуют
14347	795898.54	1324156.55	данные отсутствуют	данные отсутствуют
14348	795900.65	1324141.73	данные отсутствуют	данные отсутствуют
14349	795903.61	1324130.39	данные отсутствуют	данные отсутствуют
14350	795912.7	1324125.32	данные отсутствуют	данные отсутствуют
14351	795917.25	1324121.86	данные отсутствуют	данные отсутствуют
14352	795917.66	1324119.84	данные отсутствуют	данные отсутствуют
14353	795914.66	1324111.36	данные отсутствуют	данные отсутствуют
14354	795915.83	1324107.1	данные отсутствуют	данные отсутствуют
Государственный регистратор			ФГИС ЕГРН	
полное наименование должности			подпись	
			инициалы, фамилия	

М.П.

Земельный участок				
(вид объекта недвижимости)				
Лист № ____ Раздела 4.2		Всего листов раздела 4.2 : ____		Всего разделов: ____
15.11.2021 № 99/2021/430783414				
Кадастровый номер:			02:17:000000:194(единое землепользование)	
Номер точки	Координаты, м		Описание закрепления на местности	Средняя квадратическая погрешность определения координат характерных точек границы части земельного участка, м
	X	Y		
1	2	3	4	5
14355	795920.33	1324105.46	данные отсутствуют	данные отсутствуют
14356	795927.94	1324105.73	данные отсутствуют	данные отсутствуют
14357	795935.88	1324100.66	данные отсутствуют	данные отсутствуют
14358	795937.38	1324093.63	данные отсутствуют	данные отсутствуют
14359	795940.65	1324089.43	данные отсутствуют	данные отсутствуют
14360	795951.3	1324081.95	данные отсутствуют	данные отсутствуют
14361	795960.23	1324073.53	данные отсутствуют	данные отсутствуют
14362	795975.97	1324063.57	данные отсутствуют	данные отсутствуют
14363	795987.39	1324058.38	данные отсутствуют	данные отсутствуют
14364	795997.24	1324056.3	данные отсутствуют	данные отсутствуют
14365	796009.78	1324054.63	данные отсутствуют	данные отсутствуют
14366	796022.27	1324050.47	данные отсутствуют	данные отсутствуют
14367	796028.58	1324044.68	данные отсутствуют	данные отсутствуют
14368	796031.7	1324042.45	данные отсутствуют	данные отсутствуют
14369	796038.33	1324042.45	данные отсутствуют	данные отсутствуют
14370	796042.95	1324043.38	данные отсутствуют	данные отсутствуют
14371	796051.43	1324050.73	данные отсутствуют	данные отсутствуют
Государственный регистратор			ФГИС ЕГРН	
полное наименование должности			подпись	
			инициалы, фамилия	

М.П.

Раздел 4.2

Выписка из Единого государственного реестра недвижимости об объекте недвижимости
Сведения о частях земельного участка

Земельный участок				
(вид объекта недвижимости)				
Лист № ____ Раздела 4.2		Всего листов раздела 4.2 : ____		Всего разделов: ____
15.11.2021 № 99/2021/430783414				
Кадастровый номер:			02:17:000000:194(единое землепользование)	
Номер точки	Координаты, м		Описание закрепления на местности	Средняя квадратическая погрешность определения координат характерных точек границы части земельного участка, м
	X	Y		
1	2	3	4	5
14372	796060.95	1324055.8	данные отсутствуют	данные отсутствуют
14373	796071.02	1324055.53	данные отсутствуют	данные отсутствуют
14375	796083.37	1324053.26	данные отсутствуют	данные отсутствуют
14376	796087.64	1324058.06	данные отсутствуют	данные отсутствуют
14377	796109	1324057	данные отсутствуют	данные отсутствуют
14378	796121.27	1324055.94	данные отсутствуют	данные отсутствуют
14379	796122.34	1324050.6	данные отсутствуют	данные отсутствуют
14380	796122.87	1324040.45	данные отсутствуют	данные отсутствуют
14381	796125.54	1324034.58	данные отсутствуют	данные отсутствуют
14382	796133.01	1324031.91	данные отсутствуют	данные отсутствуют
14383	796137.28	1324026.04	данные отсутствуют	данные отсутствуют
14384	796138.88	1324019.64	данные отсутствуют	данные отсутствуют
14385	796144.22	1324013.23	данные отсутствуют	данные отсутствуют
14386	796152.23	1324012.7	данные отсутствуют	данные отсутствуют
14387	796156.5	1324008.43	данные отсутствуют	данные отсутствуют
14388	796157.04	1324003.63	данные отсутствуют	данные отсутствуют
14389	796150.09	1324000.43	данные отсутствуют	данные отсутствуют
Государственный регистратор			ФГИС ЕГРН	
полное наименование должности			подпись	
			инициалы, фамилия	

М.П.

Земельный участок				
(вид объекта недвижимости)				
Лист № ____ Раздела 4.2		Всего листов раздела 4.2 : ____		Всего разделов: ____
15.11.2021 № 99/2021/430783414				
Кадастровый номер:			02:17:000000:194(единое землепользование)	
Номер точки	Координаты, м		Описание закрепления на местности	Средняя квадратическая погрешность определения координат характерных точек границы части земельного участка, м
	X	Y		
1	2	3	4	5
14390	796146.89	1323995.09	данные отсутствуют	данные отсутствуют
14391	796150.09	1323984.94	данные отсутствуют	данные отсутствуют
14392	796158.64	1323978.01	данные отсутствуют	данные отсутствуют
14393	796166.64	1323979.07	данные отсутствуют	данные отсутствуют
14394	796173.04	1323978.54	данные отсутствуют	данные отсутствуют
14395	796176.78	1323980.68	данные отсутствуют	данные отсутствуют
14396	796179.98	1323977.47	данные отсутствуют	данные отсутствуют
14397	796177.85	1323961.46	данные отсутствуют	данные отсутствуют
14398	796170.91	1323951.32	данные отсутствуют	данные отсутствуют
14399	796169.31	1323942.78	данные отсутствуют	данные отсутствуют
14400	796160.77	1323936.91	данные отсутствуют	данные отсутствуют
14401	796154.9	1323931.57	данные отсутствуют	данные отсутствуют
14402	796154.9	1323926.92	данные отсутствуют	данные отсутствуют
14403	796167.52	1323907.66	данные отсутствуют	данные отсутствуют
14404	796166.58	1323903.37	данные отсутствуют	данные отсутствуют
14405	796171.71	1323886.39	данные отсутствуют	данные отсутствуют
14406	796180.04	1323868.69	данные отсутствуют	данные отсутствуют
Государственный регистратор			ФГИС ЕГРН	
полное наименование должности			подпись	
			инициалы, фамилия	

М.П.

Раздел 4.2

Выписка из Единого государственного реестра недвижимости об объекте недвижимости
Сведения о частях земельного участка

Земельный участок				
(вид объекта недвижимости)				
Лист № ____ Раздела 4.2		Всего листов раздела 4.2 : ____		Всего разделов: ____
15.11.2021 № 99/2021/430783414				
Кадастровый номер:			02:17:000000:194(единое землепользование)	
Номер точки	Координаты, м		Описание закрепления на местности	Средняя квадратическая погрешность определения координат характерных точек границы части земельного участка, м
	X	Y		
1	2	3	4	5
14407	796185.09	1323863.31	данные отсутствуют	данные отсутствуют
14408	796187.7	1323854.96	данные отсутствуют	данные отсутствуют
14409	796191.3	1323848.29	данные отсутствуют	данные отсутствуют
14410	796203.63	1323830.57	данные отсутствуют	данные отсутствуют
14411	796214.73	1323809.98	данные отсутствуют	данные отсутствуют
14412	796219.81	1323804.02	данные отсутствуют	данные отсутствуют
14413	796224.49	1323787.35	данные отсутствуют	данные отсутствуют
14414	796229.42	1323781.43	данные отсутствуют	данные отсутствуют
14415	796241.93	1323771.52	данные отсутствуют	данные отсутствуют
14416	796248.36	1323762.28	данные отсутствуют	данные отсутствуют
14417	796257.76	1323756.83	данные отсутствуют	данные отсутствуют
14418	796279.08	1323753.86	данные отсутствуют	данные отсутствуют
14419	796290.4	1323745.75	данные отсутствуют	данные отсутствуют
14420	796306.96	1323731.71	данные отсутствуют	данные отсутствуют
14421	796311.71	1323719.27	данные отсутствуют	данные отсутствуют
14422	796303.15	1323703.21	данные отсутствуют	данные отсутствуют
14423	796295.19	1323689.28	данные отсутствуют	данные отсутствуют
Государственный регистратор			ФГИС ЕГРН	
полное наименование должности			подпись	
			инициалы, фамилия	

М.П.

Земельный участок				
(вид объекта недвижимости)				
Лист № ____ Раздела 4.2		Всего листов раздела 4.2 : ____		Всего разделов: ____
15.11.2021 № 99/2021/430783414				
Кадастровый номер:			02:17:000000:194(единое землепользование)	
Номер точки	Координаты, м		Описание закрепления на местности	Средняя квадратическая погрешность определения координат характерных точек границы части земельного участка, м
	X	Y		
1	2	3	4	5
14424	796303.49	1323675.59	данные отсутствуют	данные отсутствуют
14425	796317.76	1323662.9	данные отсутствуют	данные отсутствуют
14426	796328.83	1323651.67	данные отсутствуют	данные отсутствуют
14427	796339.07	1323630.07	данные отсутствуют	данные отсутствуют
14428	796348.63	1323599.78	данные отсутствуют	данные отсутствуют
14429	796357.43	1323581.68	данные отсутствуют	данные отсутствуют
14430	796371.61	1323571.04	данные отсутствуют	данные отсутствуют
14431	796386.86	1323568.15	данные отсутствуют	данные отсутствуют
14432	796403.75	1323556.64	данные отсутствуют	данные отсутствуют
14433	796417.06	1323542.25	данные отсутствуют	данные отсутствуют
14434	796430.32	1323528.99	данные отсутствуют	данные отсутствуют
14435	796449.34	1323512.63	данные отсутствуют	данные отсутствуют
14436	796472.29	1323499.8	данные отсутствуют	данные отсутствуют
14437	796488.97	1323487.96	данные отсутствуют	данные отсутствуют
14438	796501.7	1323477.35	данные отсутствуют	данные отсутствуют
14439	796509.84	1323471.76	данные отсутствуют	данные отсутствуют
14440	796522.52	1323468.8	данные отсутствуют	данные отсутствуют
Государственный регистратор			ФГИС ЕГРН	
полное наименование должности			подпись	
			инициалы, фамилия	

М.П.

Земельный участок				
(вид объекта недвижимости)				
Лист № ____ Раздела 4.2		Всего листов раздела 4.2 : ____		Всего разделов: ____
15.11.2021 № 99/2021/430783414				
Кадастровый номер:			02:17:000000:194(единое землепользование)	
Номер точки	Координаты, м		Описание закрепления на местности	Средняя квадратическая погрешность определения координат характерных точек границы части земельного участка, м
	X	Y		
1	2	3	4	5
14441	796559.9	1323440.5	данные отсутствуют	данные отсутствуют
14442	796579.2	1323425.48	данные отсутствуют	данные отсутствуют
14443	796603.81	1323404.09	данные отсутствуют	данные отсутствуют
14444	796621.35	1323387.41	данные отсутствуют	данные отсутствуют
14445	796628.63	1323368.38	данные отсутствуют	данные отсутствуют
14446	796621.52	1323358.23	данные отсутствуют	данные отсутствуют
14447	796621.52	1323345.57	данные отсутствуют	данные отсутствуют
14448	796632.81	1323328.12	данные отсутствуют	данные отсутствуют
14449	796651.96	1323310.01	данные отсутствуют	данные отсутствуют
14450	796678.41	1323280.4	данные отсутствуют	данные отсутствуют
14451	796704.59	1323266.79	данные отсутствуют	данные отсутствуют
14452	796720.04	1323262.22	данные отсутствуют	данные отсутствуют
14453	796737.02	1323248.29	данные отсутствуют	данные отсутствуют
14454	796741.24	1323229.8	данные отсутствуют	данные отсутствуют
14455	796746.42	1323218.42	данные отсутствуют	данные отсутствуют
14474	796690.36	1323238.4	данные отсутствуют	данные отсутствуют
14475	796728.09	1323211.49	данные отсутствуют	данные отсутствуют
Государственный регистратор			ФГИС ЕГРН	
полное наименование должности			подпись	
			инициалы, фамилия	

М.П.

Земельный участок				
(вид объекта недвижимости)				
Лист № ____ Раздела 4.2		Всего листов раздела 4.2 : ____		Всего разделов: ____
15.11.2021 № 99/2021/430783414				
Кадастровый номер:			02:17:000000:194(единое землепользование)	
Номер точки	Координаты, м		Описание закрепления на местности	Средняя квадратическая погрешность определения координат характерных точек границы части земельного участка, м
	X	Y		
1	2	3	4	5
14476	796747.72	1323209.8	данные отсутствуют	данные отсутствуют
14477	796742.86	1323216.59	данные отсутствуют	данные отсутствуют
14478	796737.39	1323228.71	данные отсутствуют	данные отсутствуют
14479	796733.28	1323246.71	данные отсутствуют	данные отсутствуют
14480	796717.87	1323258.83	данные отсутствуют	данные отсутствуют
14481	796702.93	1323263.15	данные отсутствуют	данные отсутствуют
14482	796675.67	1323277.47	данные отсутствуют	данные отсутствуют
14483	796649.04	1323307.29	данные отсутствуют	данные отсутствуют
14484	796629.58	1323325.74	данные отсутствуют	данные отсутствуют
14485	796617.51	1323344.98	данные отсутствуют	данные отсутствуют
14486	796617.87	1323360	данные отсутствуют	данные отсутствуют
14487	796624.71	1323369.76	данные отсутствуют	данные отсутствуют
14488	796617.84	1323385.43	данные отсутствуют	данные отсутствуют
14489	796601.1	1323401.14	данные отсутствуют	данные отсутствуют
14490	796576.62	1323422.43	данные отсутствуют	данные отсутствуют
14491	796557.45	1323437.34	данные отсутствуют	данные отсутствуют
14492	796520.45	1323465.35	данные отсутствуют	данные отсутствуют
Государственный регистратор			ФГИС ЕГРН	
полное наименование должности			подпись	
			инициалы, фамилия	

М.П.

Раздел 4.2

Выписка из Единого государственного реестра недвижимости об объекте недвижимости
Сведения о частях земельного участка

Земельный участок				
(вид объекта недвижимости)				
Лист № ____ Раздела 4.2		Всего листов раздела 4.2 : ____		Всего разделов: ____
15.11.2021 № 99/2021/430783414				
Кадастровый номер:			02:17:000000:194(единое землепользование)	
Номер точки	Координаты, м		Описание закрепления на местности	Средняя квадратическая погрешность определения координат характерных точек границы части земельного участка, м
	X	Y		
1	2	3	4	5
14493	796507.9	1323468.23	данные отсутствуют	данные отсутствуют
14494	796499.21	1323474.22	данные отсутствуют	данные отсутствуют
14495	796486.47	1323484.85	данные отсутствуют	данные отсутствуют
14496	796470.06	1323496.48	данные отсутствуют	данные отсутствуют
14497	796446.89	1323509.46	данные отсутствуют	данные отсутствуют
14498	796427.55	1323526.11	данные отсутствуют	данные отсутствуют
14499	796414.15	1323539.51	данные отсутствуют	данные отсутствуют
14500	796400.97	1323553.75	данные отсутствуют	данные отсутствуют
14501	796384.96	1323564.59	данные отсутствуют	данные отсутствуют
14502	796369.59	1323567.55	данные отсутствуют	данные отсутствуют
14503	796354.04	1323579.49	данные отсутствуют	данные отсутствуют
14504	796344.86	1323598.44	данные отсутствуют	данные отсутствуют
14505	796335.29	1323628.73	данные отсутствуют	данные отсутствуют
14506	796325.36	1323649.64	данные отсутствуют	данные отсутствуют
14507	796314.98	1323660.04	данные отсутствуют	данные отсутствуют
14508	796300.23	1323673.26	данные отсутствуют	данные отсутствуют
14509	796291.15	1323688.21	данные отсутствуют	данные отсутствуют
Государственный регистратор			ФГИС ЕГРН	
полное наименование должности			подпись	
			инициалы, фамилия	

М.П.

Земельный участок				
(вид объекта недвижимости)				
Лист № ____ Раздела 4.2		Всего листов раздела 4.2 : ____		Всего разделов: ____
15.11.2021 № 99/2021/430783414				
Кадастровый номер:			02:17:000000:194(единое землепользование)	
Номер точки	Координаты, м		Описание закрепления на местности	Средняя квадратическая погрешность определения координат характерных точек границы части земельного участка, м
	X	Y		
1	2	3	4	5
14510	796291.12	1323690.24	данные отсутствуют	данные отсутствуют
14511	796299.66	1323705.16	данные отсутствуют	данные отсутствуют
14512	796307.72	1323720.28	данные отсутствуют	данные отсутствуют
14513	796303.51	1323729.64	данные отсутствуют	данные отсутствуют
14514	796287.9	1323742.64	данные отсутствуют	данные отсутствуют
14515	796277.17	1323750.31	данные отсутствуют	данные отсутствуют
14516	796256.11	1323753.16	данные отсутствуют	данные отсутствуют
14517	796245.32	1323759.63	данные отсутствуют	данные отсутствуют
14518	796238.82	1323768.99	данные отсутствуют	данные отсутствуют
14519	796226.48	1323778.71	данные отсутствуют	данные отсутствуют
14520	796220.75	1323785.85	данные отсутствуют	данные отсутствуют
14521	796216.08	1323802.49	данные отсутствуют	данные отсутствуют
14522	796211.32	1323807.86	данные отсутствуют	данные отсутствуют
14523	796200.16	1323828.58	данные отсутствуют	данные отсутствуют
14524	796187.83	1323846.29	данные отсутствуют	данные отсутствуют
14525	796183.94	1323853.58	данные отсутствуют	данные отсутствуют
14526	796181.42	1323861.65	данные отсутствуют	данные отсутствуют
Государственный регистратор			ФГИС ЕГРН	
полное наименование должности			подпись	
			инициалы, фамилия	

М.П.

Земельный участок				
(вид объекта недвижимости)				
Лист № ____ Раздела 4.2		Всего листов раздела 4.2 : ____		Всего разделов: ____
15.11.2021 № 99/2021/430783414				
Кадастровый номер:			02:17:000000:194(единое землепользование)	
Номер точки	Координаты, м		Описание закрепления на местности	Средняя квадратическая погрешность определения координат характерных точек границы части земельного участка, м
	X	Y		
1	2	3	4	5
14527	796176.57	1323866.67	данные отсутствуют	данные отсутствуют
14528	796167.93	1323885.09	данные отсутствуют	данные отсутствуют
14529	796162.56	1323903.71	данные отсутствуют	данные отсутствуют
14530	796163.43	1323907.66	данные отсутствуют	данные отсутствуют
14531	796153.4	1323922.49	данные отсутствуют	данные отсутствуют
14532	796151.16	1323920.9	данные отсутствуют	данные отсутствуют
14533	796146.89	1323921.43	данные отсутствуют	данные отсутствуют
14534	796139.42	1323940.64	данные отсутствуют	данные отсутствуют
14535	796134.08	1323966.79	данные отсутствуют	данные отсутствуют
14536	796128.74	1323982.28	данные отсутствуют	данные отсутствуют
14537	796123.94	1323996.69	данные отсутствуют	данные отсутствуют
14538	796115.4	1324007.89	данные отсутствуют	данные отсутствуют
14539	796106.33	1324010.03	данные отсутствуют	данные отсутствуют
14540	796102.05	1324005.76	данные отсутствуют	данные отсутствуют
14541	796102.05	1323986.54	данные отсутствуют	данные отсутствуют
14542	796103.12	1323973.2	данные отсутствуют	данные отсутствуют
14543	796099.92	1323973.2	данные отсутствуют	данные отсутствуют
Государственный регистратор			ФГИС ЕГРН	
полное наименование должности			подпись	
			инициалы, фамилия	

М.П.

Земельный участок				
(вид объекта недвижимости)				
Лист № ____ Раздела 4.2		Всего листов раздела 4.2 : ____		Всего разделов: ____
15.11.2021 № 99/2021/430783414				
Кадастровый номер:			02:17:000000:194(единое землепользование)	
Номер точки	Координаты, м		Описание закрепления на местности	Средняя квадратическая погрешность определения координат характерных точек границы части земельного участка, м
	X	Y		
1	2	3	4	5
14544	796088.71	1323985.48	данные отсутствуют	данные отсутствуют
14545	796076.44	1324007.89	данные отсутствуют	данные отсутствуют
14546	796071.63	1324019.64	данные отсутствуют	данные отсутствуют
14547	796080.45	1324045.13	данные отсутствуют	данные отсутствуют
14548	796069.5	1324051.8	данные отсутствуют	данные отсутствуют
14549	796061.47	1324051.8	данные отсутствуют	данные отсутствуют
14550	796053.57	1324047.35	данные отсутствуют	данные отсутствуют
14551	796044.26	1324039.56	данные отсутствуют	данные отсутствуют
14552	796038.53	1324038.46	данные отсутствуют	данные отсутствуют
14553	796031.06	1324038.46	данные отсутствуют	данные отсутствуют
14554	796025.97	1324041.65	данные отсутствуют	данные отсутствуют
14555	796019.89	1324047.22	данные отсутствуют	данные отсутствуют
14556	796008.73	1324050.76	данные отсутствуют	данные отсутствуют
14557	795996.49	1324052.37	данные отсутствуют	данные отсутствуют
14558	795985.93	1324054.64	данные отсутствуют	данные отсутствуют
14559	795973.95	1324060.11	данные отсутствуют	данные отсутствуют
14560	795957.63	1324070.49	данные отсутствуют	данные отсутствуют
Государственный регистратор			ФГИС ЕГРН	
полное наименование должности			подпись	
			инициалы, фамилия	

М.П.

Раздел 4.2

Выписка из Единого государственного реестра недвижимости об объекте недвижимости
Сведения о частях земельного участка

Земельный участок				
(вид объекта недвижимости)				
Лист № ____ Раздела 4.2		Всего листов раздела 4.2 : ____		Всего разделов: ____
15.11.2021 № 99/2021/430783414				
Кадастровый номер:			02:17:000000:194(единое землепользование)	
Номер точки	Координаты, м		Описание закрепления на местности	Средняя квадратическая погрешность определения координат характерных точек границы части земельного участка, м
	X	Y		
1	2	3	4	5
14561	795948.66	1324078.93	данные отсутствуют	данные отсутствуют
14562	795937.68	1324086.73	данные отсутствуют	данные отсутствуют
14563	795933.56	1324092.34	данные отсутствуют	данные отсутствуют
14564	795932.16	1324098.91	данные отсутствуют	данные отсутствуют
14565	795926.56	1324101.93	данные отсутствуют	данные отсутствуют
14566	795919.37	1324101.55	данные отсутствуют	данные отсутствуют
14567	795912.24	1324105.04	данные отсутствуют	данные отсутствуют
14568	795910.68	1324112.11	данные отсутствуют	данные отсутствуют
14569	795913.4	1324119.79	данные отсутствуют	данные отсутствуют
14570	795910.41	1324122.04	данные отсутствуют	данные отсутствуют
14571	795899.96	1324128.55	данные отсутствуют	данные отсутствуют
14572	795896.71	1324141.05	данные отсутствуют	данные отсутствуют
14573	795894.62	1324155.74	данные отсутствуют	данные отсутствуют
14574	795891.3	1324163.66	данные отсутствуют	данные отсутствуют
14575	795890.29	1324163.07	данные отсутствуют	данные отсутствуют
14576	795882.96	1324158.82	данные отсутствуют	данные отсутствуют
14577	795832.66	1324216.27	данные отсутствуют	данные отсутствуют
Государственный регистратор			ФГИС ЕГРН	
полное наименование должности			подпись	
			инициалы, фамилия	

М.П.

Земельный участок				
(вид объекта недвижимости)				
Лист № ____ Раздела 4.2		Всего листов раздела 4.2 : ____		Всего разделов: ____
15.11.2021 № 99/2021/430783414				
Кадастровый номер:			02:17:000000:194(единое землепользование)	
Номер точки	Координаты, м		Описание закрепления на местности	Средняя квадратическая погрешность определения координат характерных точек границы части земельного участка, м
	X	Y		
1	2	3	4	5
14578	795737.32	1324247.79	данные отсутствуют	данные отсутствуют
14579	795712	1324254.16	данные отсутствуют	данные отсутствуют
14580	795686.1	1324252.29	данные отсутствуют	данные отсутствуют
14581	795682.99	1324243.98	данные отсутствуют	данные отсутствуют
14582	795486.61	1324270.01	данные отсутствуют	данные отсутствуют
14583	795480.85	1324269.58	данные отсутствуют	данные отсутствуют
14584	795470.88	1324266.96	данные отсутствуют	данные отсутствуют
14585	795460.33	1324264.23	данные отсутствуют	данные отсутствуют
14586	795449.11	1324263.69	данные отсутствуют	данные отсутствуют
14587	795438.55	1324263.19	данные отсутствуют	данные отсутствуют
14588	795431.19	1324257.3	данные отсутствуют	данные отсутствуют
14589	795422.75	1324248.26	данные отсутствуют	данные отсутствуют
14590	795415.33	1324246.67	данные отсутствуют	данные отсутствуют
14591	795401.51	1324242.95	данные отсутствуют	данные отсутствуют
14592	795393.51	1324240.74	данные отсутствуют	данные отсутствуют
14593	795383.03	1324240.74	данные отсутствуют	данные отсутствуют
14698	795846.57	1324224.58	данные отсутствуют	данные отсутствуют
Государственный регистратор			ФГИС ЕГРН	
полное наименование должности			подпись	
			инициалы, фамилия	

М.П.

Земельный участок				
(вид объекта недвижимости)				
Лист № ____ Раздела 4.2		Всего листов раздела 4.2 : ____		Всего разделов: ____
15.11.2021 № 99/2021/430783414				
Кадастровый номер:			02:17:000000:194(единое землепользование)	
Номер точки	Координаты, м		Описание закрепления на местности	Средняя квадратическая погрешность определения координат характерных точек границы части земельного участка, м
	X	Y		
1	2	3	4	5
14698	795846.57	1324224.58	данные отсутствуют	данные отсутствуют
14699	795886.97	1324179.43	данные отсутствуют	данные отсутствуют
14700	795886.64	1324180.76	данные отсутствуют	данные отсутствуют
14701	795882.49	1324191.65	данные отсутствуют	данные отсутствуют
14702	795876.31	1324200.93	данные отсутствуют	данные отсутствуют
14703	795869.37	1324208.4	данные отсутствуют	данные отсутствуют
14704	795863.37	1324215.91	данные отсутствуют	данные отсутствуют
14705	795855.84	1324218.21	данные отсутствуют	данные отсутствуют
14706	795849.08	1324223.41	данные отсутствуют	данные отсутствуют
14707	795747.44	1324294.78	данные отсутствуют	данные отсутствуют
14707	795747.44	1324294.78	данные отсутствуют	данные отсутствуют
14708	795759.65	1324291.73	данные отсутствуют	данные отсутствуют
14709	795759.59	1324292.49	данные отсутствуют	данные отсутствуют
14710	795755.9	1324295.77	данные отсутствуют	данные отсутствуют
14711	795749.33	1324296.2	данные отсутствуют	данные отсутствуют
14718	796939.63	1323121.46	данные отсутствуют	данные отсутствуют
14719	796942.43	1323111.2	данные отсутствуют	данные отсутствуют
Государственный регистратор			ФГИС ЕГРН	
полное наименование должности			подпись	
			инициалы, фамилия	

М.П.

Земельный участок				
(вид объекта недвижимости)				
Лист № ____ Раздела 4.2		Всего листов раздела 4.2 : ____		Всего разделов: ____
15.11.2021 № 99/2021/430783414				
Кадастровый номер:			02:17:000000:194(единое землепользование)	
Номер точки	Координаты, м		Описание закрепления на местности	Средняя квадратическая погрешность определения координат характерных точек границы части земельного участка, м
	X	Y		
1	2	3	4	5
14720	796945.09	1323104.79	данные отсутствуют	данные отсутствуют
14721	796945.63	1323097.86	данные отсутствуют	данные отсутствуют
14722	796939.76	1323090.92	данные отсутствуют	данные отсутствуют
14723	796928.96	1323083.13	данные отсутствуют	данные отсутствуют
14724	796930.22	1323071.57	данные отсутствуют	данные отсутствуют
14725	796933.07	1323066.69	данные отсутствуют	данные отсутствуют
14726	796942.43	1323068.1	данные отсутствуют	данные отсутствуют
14727	796956.61	1323068.03	данные отсутствуют	данные отсутствуют
14728	796970.21	1323064.02	данные отсутствуют	данные отсутствуют
14729	796978.22	1323061.77	данные отсутствуют	данные отсутствуют
14730	796988.03	1323064.22	данные отсутствуют	данные отсутствуют
14731	796995.18	1323069.07	данные отсутствуют	данные отсутствуют
14732	797005.25	1323072	данные отсутствуют	данные отсутствуют
14733	797014.16	1323069.03	данные отсутствуют	данные отсутствуют
14734	797021.77	1323065.99	данные отсутствуют	данные отсутствуют
14735	797026.07	1323066.2	данные отсутствуют	данные отсутствуют
14736	797028.23	1323067.77	данные отсутствуют	данные отсутствуют
Государственный регистратор			ФГИС ЕГРН	
полное наименование должности			подпись	
			инициалы, фамилия	

М.П.

Раздел 4.2

Выписка из Единого государственного реестра недвижимости об объекте недвижимости
Сведения о частях земельного участка

Земельный участок				
(вид объекта недвижимости)				
Лист № ____ Раздела 4.2		Всего листов раздела 4.2 : ____		Всего разделов: ____
15.11.2021 № 99/2021/430783414				
Кадастровый номер:			02:17:000000:194(единое землепользование)	
Номер точки	Координаты, м		Описание закрепления на местности	Средняя квадратическая погрешность определения координат характерных точек границы части земельного участка, м
	X	Y		
1	2	3	4	5
14737	797033.21	1323074.44	данные отсутствуют	данные отсутствуют
14738	797042.1	1323076.64	данные отсутствуют	данные отсутствуют
14739	797043.93	1323075.72	данные отсутствуют	данные отсутствуют
14740	797048.62	1323068.43	данные отсутствуют	данные отсутствуют
14741	797054.32	1323062.72	данные отсутствуют	данные отсутствуют
14742	797072.88	1323061.72	данные отсутствуют	данные отсутствуют
14743	797082.8	1323065.43	данные отсутствуют	данные отсутствуют
14744	797091.99	1323065.43	данные отсутствуют	данные отсутствуют
14745	797098.63	1323068.08	данные отсутствуют	данные отсутствуют
14746	797123.9	1323063.52	данные отсутствуют	данные отсутствуют
14747	797141.97	1323051.92	данные отсутствуют	данные отсутствуют
14748	797152.28	1323039.91	данные отсутствуют	данные отсутствуют
14749	797160.11	1323035.51	данные отсутствуют	данные отсутствуют
14750	797176.37	1323034.49	данные отсутствуют	данные отсутствуют
14751	797193.82	1323039.81	данные отсутствуют	данные отсутствуют
14752	797212.47	1323038.64	данные отсутствуют	данные отсутствуют
14753	797230.7	1323032.44	данные отсутствуют	данные отсутствуют
Государственный регистратор			ФГИС ЕГРН	
полное наименование должности			подпись	
			инициалы, фамилия	

М.П.

Земельный участок				
(вид объекта недвижимости)				
Лист № ____ Раздела 4.2		Всего листов раздела 4.2 : ____		Всего разделов: ____
15.11.2021 № 99/2021/430783414				
Кадастровый номер:			02:17:000000:194(единое землепользование)	
Номер точки	Координаты, м		Описание закрепления на местности	Средняя квадратическая погрешность определения координат характерных точек границы части земельного участка, м
	X	Y		
1	2	3	4	5
14754	797243.53	1323022.28	данные отсутствуют	данные отсутствуют
14755	797254.59	1323013.33	данные отсутствуют	данные отсутствуют
14756	797263.52	1323008.37	данные отсутствуют	данные отсутствуют
14757	797283.01	1323009.92	данные отсутствуют	данные отсутствуют
14758	797301.84	1323008.12	данные отсутствуют	данные отсутствуют
14759	797318.35	1323000.13	данные отсутствуют	данные отсутствуют
14760	797335.84	1322992.41	данные отсутствуют	данные отсутствуют
14761	797351.07	1322980.32	данные отсутствуют	данные отсутствуют
14762	797364.52	1322975.15	данные отсутствуют	данные отсутствуют
14763	797386.84	1322970.37	данные отсутствуют	данные отсутствуют
14764	797404.32	1322966.13	данные отсутствуют	данные отсутствуют
14765	797436.63	1322962.86	данные отсутствуют	данные отсутствуют
14766	797458.01	1322955.9	данные отсутствуют	данные отсутствуют
14767	797481.53	1322947.88	данные отсутствуют	данные отсутствуют
14768	797504.89	1322939.39	данные отсутствуют	данные отсутствуют
14769	797529.98	1322933.8	данные отсутствуют	данные отсутствуют
14770	797549.03	1322921.21	данные отсутствуют	данные отсутствуют
Государственный регистратор			ФГИС ЕГРН	
полное наименование должности			подпись	
			инициалы, фамилия	

М.П.

Земельный участок				
(вид объекта недвижимости)				
Лист № ____ Раздела 4.2		Всего листов раздела 4.2 : ____		Всего разделов: ____
15.11.2021 № 99/2021/430783414				
Кадастровый номер:			02:17:000000:194(единое землепользование)	
Номер точки	Координаты, м		Описание закрепления на местности	Средняя квадратическая погрешность определения координат характерных точек границы части земельного участка, м
	X	Y		
1	2	3	4	5
14771	797566.99	1322901.49	данные отсутствуют	данные отсутствуют
14772	797576.09	1322882.2	данные отсутствуют	данные отсутствуют
14773	797582.93	1322865.9	данные отсутствуют	данные отсутствуют
14774	797598.19	1322846.42	данные отсутствуют	данные отсутствуют
14775	797611.68	1322831.3	данные отсутствуют	данные отсутствуют
14776	797633.65	1322798.57	данные отсутствуют	данные отсутствуют
14777	797645.51	1322776.41	данные отсутствуют	данные отсутствуют
14778	797650.71	1322761.9	данные отсутствуют	данные отсутствуют
14779	797661.82	1322750.75	данные отсутствуют	данные отсутствуют
14780	797672.7	1322735.42	данные отсутствуют	данные отсутствуют
14781	797682.7	1322711.73	данные отсутствуют	данные отсутствуют
14782	797697.5	1322695.89	данные отсутствуют	данные отсутствуют
14783	797714.54	1322675.11	данные отсутствуют	данные отсутствуют
14784	797735.49	1322652.51	данные отсутствуют	данные отсутствуют
14785	797748.65	1322632.84	данные отсутствуют	данные отсутствуют
14786	797751.32	1322597.02	данные отсутствуют	данные отсутствуют
14787	797752.34	1322568.38	данные отсутствуют	данные отсутствуют
Государственный регистратор			ФГИС ЕГРН	
полное наименование должности			подпись	
			инициалы, фамилия	

М.П.

Земельный участок				
(вид объекта недвижимости)				
Лист № ____ Раздела 4.2		Всего листов раздела 4.2 : ____		Всего разделов: ____
15.11.2021 № 99/2021/430783414				
Кадастровый номер:			02:17:000000:194(единое землепользование)	
Номер точки	Координаты, м		Описание закрепления на местности	Средняя квадратическая погрешность определения координат характерных точек границы части земельного участка, м
	X	Y		
1	2	3	4	5
14788	797777.6	1322557.26	данные отсутствуют	данные отсутствуют
14789	797814.35	1322552.78	данные отсутствуют	данные отсутствуют
14790	797857.94	1322528.33	данные отсутствуют	данные отсутствуют
14791	797898.07	1322515.66	данные отсутствуют	данные отсутствуют
14792	797932.96	1322513.54	данные отсутствуют	данные отсутствуют
14793	797966.97	1322514.61	данные отсутствуют	данные отсутствуют
14794	797992.89	1322516.74	данные отсутствуют	данные отсутствуют
14795	798029.39	1322513.5	данные отсутствуют	данные отсутствуют
14796	798061.29	1322507.13	данные отсутствуют	данные отсутствуют
14797	798091.12	1322504.99	данные отсутствуют	данные отсутствуют
14798	798112.8	1322502.79	данные отсутствуют	данные отсутствуют
14799	798130.56	1322497.65	данные отсутствуют	данные отсутствуют
14800	798146.41	1322485.5	данные отсутствуют	данные отсутствуют
14801	798172.58	1322472.19	данные отсутствуют	данные отсутствуют
14802	798186.66	1322453.7	данные отсутствуют	данные отсутствуют
14803	798202.66	1322420.62	данные отсутствуют	данные отсутствуют
14804	798217.66	1322390.64	данные отсутствуют	данные отсутствуют
Государственный регистратор			ФГИС ЕГРН	
полное наименование должности			подпись	
			инициалы, фамилия	

М.П.

Раздел 4.2

Выписка из Единого государственного реестра недвижимости об объекте недвижимости
Сведения о частях земельного участка

Земельный участок				
(вид объекта недвижимости)				
Лист № ____ Раздела 4.2		Всего листов раздела 4.2 : ____		Всего разделов: ____
15.11.2021 № 99/2021/430783414				
Кадастровый номер:			02:17:000000:194(единое землепользование)	
Номер точки	Координаты, м		Описание закрепления на местности	Средняя квадратическая погрешность определения координат характерных точек границы части земельного участка, м
	X	Y		
1	2	3	4	5
14805	798234.71	1322351.21	данные отсутствуют	данные отсутствуют
14806	798246.3	1322329.08	данные отсутствуют	данные отсутствуют
14807	798263	1322310.29	данные отсутствуют	данные отсутствуют
14808	798289.82	1322294.82	данные отсутствуют	данные отсутствуют
14809	798311.83	1322298.7	данные отсутствуют	данные отсутствуют
14810	798337.71	1322283.58	данные отсутствуют	данные отсутствуют
14811	798361.28	1322264.29	данные отсутствуют	данные отсутствуют
14812	798386.74	1322240.94	данные отсутствуют	данные отсутствуют
14813	798418.29	1322222.01	данные отсутствуют	данные отсутствуют
14814	798452.76	1322215.43	данные отсутствуют	данные отсутствуют
14815	798474.04	1322202.66	данные отсутствуют	данные отсутствуют
14816	798503.81	1322187.77	данные отсутствуют	данные отсутствуют
14817	798533.55	1322175.02	данные отсутствуют	данные отсутствуют
14818	798588.17	1322156.6	данные отсутствуют	данные отсутствуют
14819	798587.63	1322154.63	данные отсутствуют	данные отсутствуют
14820	798585.63	1322154.16	данные отсутствуют	данные отсутствуют
14821	798532.06	1322171.31	данные отсутствуют	данные отсутствуют
Государственный регистратор			ФГИС ЕГРН	
полное наименование должности			подпись	
			инициалы, фамилия	

М.П.

Земельный участок				
(вид объекта недвижимости)				
Лист № ____ Раздела 4.2		Всего листов раздела 4.2: ____		Всего разделов: ____
15.11.2021 № 99/2021/430783414				
Кадастровый номер:			02:17:000000:194(единое землепользование)	
Номер точки	Координаты, м		Описание закрепления на местности	Средняя квадратическая погрешность определения координат характерных точек границы части земельного участка, м
	X	Y		
1	2	3	4	5
14822	798502.08	1322184.17	данные отсутствуют	данные отсутствуют
14823	798472.05	1322199.19	данные отсутствуют	данные отсутствуют
14824	798451.01	1322211.82	данные отсутствуют	данные отсутствуют
14825	798416.54	1322218.4	данные отсутствуют	данные отсутствуют
14826	798384.19	1322237.85	данные отсутствуют	данные отсутствуют
14827	798358.62	1322261.3	данные отсутствуют	данные отсутствуют
14828	798335.3	1322280.38	данные отсутствуют	данные отсутствуют
14829	798310.47	1322294.86	данные отсутствуют	данные отсутствуют
14830	798288.47	1322290.98	данные отсутствуют	данные отсутствуют
14831	798260.23	1322307.39	данные отсутствуют	данные отсутствуют
14832	798242.87	1322327	данные отсутствуют	данные отсутствуют
14833	798231.06	1322349.56	данные отсутствуют	данные отсутствуют
14834	798214.01	1322389	данные отсутствуют	данные отсутствуют
14835	798199.07	1322418.87	данные отсутствуют	данные отсутствуют
14836	798183.15	1322451.77	данные отсутствуют	данные отсутствуют
14837	798169.68	1322469.39	данные отсутствуют	данные отсутствуют
14838	798144.13	1322482.2	данные отсутствуют	данные отсутствуют
Государственный регистратор			ФГИС ЕГРН	
полное наименование должности			подпись	
			инициалы, фамилия	

М.П.

Земельный участок				
(вид объекта недвижимости)				
Лист № ____ Раздела 4.2		Всего листов раздела 4.2: ____		Всего разделов: ____
15.11.2021 № 99/2021/430783414				
Кадастровый номер:			02:17:000000:194(единое землепользование)	
Номер точки	Координаты, м		Описание закрепления на местности	Средняя квадратическая погрешность определения координат характерных точек границы части земельного участка, м
	X	Y		
1	2	3	4	5
14839	798128.43	1322494.24	данные отсутствуют	данные отсутствуют
14840	798111.89	1322498.89	данные отсутствуют	данные отсутствуют
14841	798090.75	1322501	данные отсутствуют	данные отсутствуют
14842	798060.63	1322503.17	данные отсутствуют	данные отсутствуют
14843	798028.72	1322509.56	данные отсутствуют	данные отсутствуют
14844	797992.7	1322512.74	данные отсутствуют	данные отсутствуют
14845	797967.14	1322510.61	данные отсутствуют	данные отсутствуют
14846	797932.81	1322509.54	данные отсутствуют	данные отсутствуют
14847	797897.1	1322511.77	данные отсутствуют	данные отсутствуют
14848	797856.16	1322524.75	данные отсутствуют	данные отсутствуют
14849	797812.74	1322549.1	данные отсутствуют	данные отсутствуют
14850	797776.26	1322553.48	данные отсутствуют	данные отсутствуют
14851	797749.5	1322565.26	данные отсутствуют	данные отсутствуют
14852	797748.39	1322566.97	данные отсутствуют	данные отсутствуют
14853	797747.32	1322596.84	данные отсутствуют	данные отсутствуют
14854	797744.71	1322632.01	данные отсутствуют	данные отсутствуют
14855	797732.27	1322650.13	данные отсутствуют	данные отсутствуют
Государственный регистратор			ФГИС ЕГРН	
полное наименование должности			подпись	
			инициалы, фамилия	

М.П.

Земельный участок				
(вид объекта недвижимости)				
Лист № ____ Раздела 4.2		Всего листов раздела 4.2 : ____		Всего разделов: ____
15.11.2021 № 99/2021/430783414				
Кадастровый номер:			02:17:000000:194(единое землепользование)	
Номер точки	Координаты, м		Описание закрепления на местности	Средняя квадратическая погрешность определения координат характерных точек границы части земельного участка, м
	X	Y		
1	2	3	4	5
14856	797711.48	1322672.52	данные отсутствуют	данные отсутствуют
14857	797694.43	1322693.3	данные отсутствуют	данные отсутствуют
14858	797679.16	1322709.85	данные отсутствуют	данные отсутствуют
14859	797669.1	1322733.67	данные отсутствуют	данные отсутствуют
14860	797658.66	1322748.29	данные отсутствуют	данные отсутствуют
14861	797647.09	1322760.12	данные отсутствуют	данные отсутствуют
14862	797641.8	1322774.92	данные отсутствуют	данные отсутствуют
14863	797630.17	1322796.59	данные отсутствуют	данные отсутствуют
14864	797608.44	1322828.95	данные отсутствуют	данные отсутствуют
14865	797595.09	1322843.89	данные отсутствуют	данные отсутствуют
14866	797579.35	1322864.1	данные отсутствуют	данные отсутствуют
14867	797572.42	1322880.6	данные отсутствуют	данные отсутствуют
14868	797563.5	1322899.51	данные отсутствуют	данные отсутствуют
14869	797546.25	1322918.32	данные отсутствуют	данные отсутствуют
14870	797528.09	1322930.26	данные отсутствуют	данные отсутствуют
14871	797503.65	1322935.58	данные отсутствуют	данные отсутствуют
14872	797480.19	1322944.11	данные отсутствуют	данные отсутствуют
Государственный регистратор			ФГИС ЕГРН	
полное наименование должности			подпись	
			инициалы, фамилия	

М.П.

Раздел 4.2

Выписка из Единого государственного реестра недвижимости об объекте недвижимости
Сведения о частях земельного участка

Земельный участок				
(вид объекта недвижимости)				
Лист № ____ Раздела 4.2		Всего листов раздела 4.2 : ____		Всего разделов: ____
15.11.2021 № 99/2021/430783414				
Кадастровый номер:			02:17:000000:194(единое землепользование)	
Номер точки	Координаты, м		Описание закрепления на местности	Средняя квадратическая погрешность определения координат характерных точек границы части земельного участка, м
	X	Y		
1	2	3	4	5
14873	797456.73	1322952.12	данные отсутствуют	данные отсутствуют
14874	797435.6	1322958.98	данные отсутствуют	данные отсутствуют
14875	797403.51	1322962.21	данные отсутствуют	данные отсутствуют
14876	797385.92	1322966.48	данные отсутствуют	данные отсутствуют
14877	797363.23	1322971.36	данные отсутствуют	данные отсутствуют
14878	797348.83	1322977	данные отсутствуют	данные отсутствуют
14879	797333.56	1322989.11	данные отсутствуют	данные отсутствуют
14880	797316.64	1322996.51	данные отсутствуют	данные отсутствуют
14881	797300.43	1323004.36	данные отсутствуют	данные отсутствуют
14882	797282.82	1323005.92	данные отсутствуют	данные отсутствуют
14883	797262.11	1323004.57	данные отсутствуют	данные отсутствуют
14884	797252.21	1323010.11	данные отсутствуют	данные отсутствуют
14885	797241.02	1323019.17	данные отсутствуют	данные отсутствуют
14886	797228.49	1323029.08	данные отсутствуют	данные отсутствуют
14887	797211.46	1323034.77	данные отсутствуют	данные отсутствуют
14888	797193.95	1323035.79	данные отсутствуют	данные отсутствуют
14889	797176.49	1323030.48	данные отсутствуют	данные отсутствуют
Государственный регистратор			ФГИС ЕГРН	
полное наименование должности			подпись	
			инициалы, фамилия	

М.П.

Земельный участок				
(вид объекта недвижимости)				
Лист № ____ Раздела 4.2		Всего листов раздела 4.2 : ____		Всего разделов: ____
15.11.2021 № 99/2021/430783414				
Кадастровый номер:			02:17:000000:194(единое землепользование)	
Номер точки	Координаты, м		Описание закрепления на местности	Средняя квадратическая погрешность определения координат характерных точек границы части земельного участка, м
	X	Y		
1	2	3	4	5
14890	797158.55	1323031.8	данные отсутствуют	данные отсутствуют
14891	797149.47	1323037.04	данные отсутствуют	данные отсутствуют
14892	797139.13	1323049.09	данные отсутствуют	данные отсутствуют
14893	797122.09	1323059.93	данные отсутствуют	данные отсутствуют
14894	797098.56	1323064.03	данные отсутствуют	данные отсутствуют
14895	797092.42	1323061.44	данные отсутствуют	данные отсутствуют
14896	797083.18	1323061.44	данные отсутствуют	данные отсутствуют
14897	797073.09	1323057.7	данные отсутствуют	данные отсутствуют
14898	797052.04	1323059.36	данные отсутствуют	данные отсутствуют
14899	797045.37	1323066.09	данные отсутствуют	данные отсутствуют
14900	797041.34	1323072.36	данные отсутствуют	данные отсутствуют
14901	797034.95	1323070.76	данные отсутствуют	данные отсутствуют
14902	797030.88	1323064.75	данные отсутствуют	данные отсутствуют
14903	797026.86	1323062.24	данные отсутствуют	данные отсутствуют
14904	797020.69	1323062.11	данные отсутствуют	данные отсутствуют
14905	797012.73	1323065.29	данные отсутствуют	данные отсутствуют
14906	797004.62	1323067.99	данные отсутствуют	данные отсутствуют
Государственный регистратор			ФГИС ЕГРН	
полное наименование должности			подпись	
			инициалы, фамилия	

М.П.

Земельный участок				
(вид объекта недвижимости)				
Лист № ____ Раздела 4.2		Всего листов раздела 4.2 : ____		Всего разделов: ____
15.11.2021 № 99/2021/430783414				
Кадастровый номер:			02:17:000000:194(единое землепользование)	
Номер точки	Координаты, м		Описание закрепления на местности	Средняя квадратическая погрешность определения координат характерных точек границы части земельного участка, м
	X	Y		
1	2	3	4	5
14907	796996.71	1323065.36	данные отсутствуют	данные отсутствуют
14908	796989.36	1323060.43	данные отсутствуют	данные отсутствуют
14909	796977.65	1323057.77	данные отсутствуют	данные отсутствуют
14910	796969.1	1323060.17	данные отсутствуют	данные отсутствуют
14911	796955.76	1323064.11	данные отсутствуют	данные отсутствуют
14912	796942.58	1323064.11	данные отсутствуют	данные отсутствуют
14913	796932.1	1323062.51	данные отсутствуют	данные отсутствуют
14914	796930.3	1323063.5	данные отсутствуют	данные отсутствуют
14915	796926.31	1323070.63	данные отсутствуют	данные отсутствуют
14916	796925.54	1323081.06	данные отсутствуют	данные отсутствуют
14917	796925.47	1323081.07	данные отсутствуют	данные отсутствуют
15088	794196.23	1323865.28	данные отсутствуют	данные отсутствуют
15088	794196.23	1323865.28	данные отсутствуют	данные отсутствуют
15111	794481.48	1324031.98	данные отсутствуют	данные отсутствуют
15112	794476.52	1324004.72	данные отсутствуют	данные отсутствуют
15113	794475.35	1323984.83	данные отсутствуют	данные отсутствуют
15114	794472.01	1323975.59	данные отсутствуют	данные отсутствуют
Государственный регистратор			ФГИС ЕГРН	
полное наименование должности			подпись	
			инициалы, фамилия	

М.П.

Земельный участок				
(вид объекта недвижимости)				
Лист № ____ Раздела 4.2		Всего листов раздела 4.2 : ____		Всего разделов: ____
15.11.2021 № 99/2021/430783414				
Кадастровый номер:			02:17:000000:194(единое землепользование)	
Номер точки	Координаты, м		Описание закрепления на местности	Средняя квадратическая погрешность определения координат характерных точек границы части земельного участка, м
	X	Y		
1	2	3	4	5
15115	794465.81	1323969.17	данные отсутствуют	данные отсутствуют
15116	794459.47	1323967.2	данные отсутствуют	данные отсутствуют
15117	794449.94	1323967.75	данные отсутствуют	данные отсутствуют
15118	794436.23	1323969.83	данные отсутствуют	данные отсутствуют
15119	794426.24	1323967.08	данные отсутствуют	данные отсутствуют
15120	794414.81	1323959.96	данные отсутствуют	данные отсутствуют
15121	794410.77	1323954.4	данные отсутствуют	данные отсутствуют
15122	794406.88	1323949.07	данные отсутствуют	данные отсутствуют
15123	794406.72	1323942.53	данные отсутствуют	данные отсутствуют
15124	794404.59	1323938.06	данные отсутствуют	данные отсутствуют
15125	794402.42	1323936.17	данные отсутствуют	данные отсутствуют
15126	794400.4	1323935.85	данные отсутствуют	данные отсутствуют
15127	794393.25	1323938.79	данные отсутствуют	данные отсутствуют
15128	794385.26	1323944.92	данные отсутствуют	данные отсутствуют
15129	794379.21	1323949.42	данные отсутствуют	данные отсутствуют
15130	794371.4	1323947.58	данные отсутствуют	данные отсутствуют
15131	794367.68	1323945.02	данные отсутствуют	данные отсутствуют
Государственный регистратор			ФГИС ЕГРН	
полное наименование должности			подпись	
			инициалы, фамилия	

М.П.

Земельный участок				
(вид объекта недвижимости)				
Лист № ____ Раздела 4.2		Всего листов раздела 4.2 : ____		Всего разделов: ____
15.11.2021 № 99/2021/430783414				
Кадастровый номер:			02:17:000000:194(единое землепользование)	
Номер точки	Координаты, м		Описание закрепления на местности	Средняя квадратическая погрешность определения координат характерных точек границы части земельного участка, м
	X	Y		
1	2	3	4	5
15132	794363.35	1323939.67	данные отсутствуют	данные отсутствуют
15133	794358.65	1323933.62	данные отсутствуют	данные отсутствуют
15134	794353.52	1323928.67	данные отсутствуют	данные отсутствуют
15135	794343.43	1323924.16	данные отсутствуют	данные отсутствуют
15136	794335.14	1323919.99	данные отсутствуют	данные отсутствуют
15137	794327.3	1323918.74	данные отсутствуют	данные отсутствуют
15138	794320.27	1323912.57	данные отсутствуют	данные отсутствуют
15139	794314.82	1323905.63	данные отсутствуют	данные отсутствуют
15140	794312.37	1323893.76	данные отсутствуют	данные отсутствуют
15141	794308.67	1323890.34	данные отсутствуют	данные отсутствуют
15142	794306.46	1323890.34	данные отсутствуют	данные отсутствуют
15143	794303.1	1323889.7	данные отсутствуют	данные отсутствуют
15144	794296.59	1323881.8	данные отсутствуют	данные отсутствуют
15145	794285.02	1323875.23	данные отсутствуют	данные отсутствуют
15146	794276.75	1323872.5	данные отсутствуют	данные отсутствуют
15147	794267.08	1323870.67	данные отсутствуют	данные отсутствуют
15148	794258.72	1323867.11	данные отсутствуют	данные отсутствуют
Государственный регистратор			ФГИС ЕГРН	
полное наименование должности			подпись	
			инициалы, фамилия	

М.П.

Земельный участок				
(вид объекта недвижимости)				
Лист № ____ Раздела 4.2		Всего листов раздела 4.2 : ____		Всего разделов: ____
15.11.2021 № 99/2021/430783414				
Кадастровый номер:			02:17:000000:194(единое землепользование)	
Номер точки	Координаты, м		Описание закрепления на местности	Средняя квадратическая погрешность определения координат характерных точек границы части земельного участка, м
	X	Y		
1	2	3	4	5
15149	794252.12	1323862.33	данные отсутствуют	данные отсутствуют
15150	794248.01	1323861.79	данные отсутствуют	данные отсутствуют
15151	794238.7	1323862.83	данные отсутствуют	данные отсутствуют
15152	794227.41	1323860.72	данные отсутствуют	данные отсутствуют
15153	794214.65	1323860.77	данные отсутствуют	данные отсутствуют
15154	794200.24	1323868.41	данные отсутствуют	данные отсутствуют
15155	794215.37	1323864.71	данные отсутствуют	данные отсутствуют
15156	794227.22	1323864.71	данные отсутствуют	данные отсутствуют
15157	794238.84	1323866.84	данные отсутствуют	данные отсутствуют
15158	794248.19	1323865.79	данные отсутствуют	данные отсутствуют
15159	794251.02	1323866.21	данные отсутствуют	данные отсутствуют
15160	794256.92	1323870.69	данные отсутствуют	данные отсутствуют
15161	794266.13	1323874.55	данные отсутствуют	данные отсутствуют
15162	794275.88	1323876.4	данные отсутствуют	данные отсутствуют
15163	794283.57	1323878.96	данные отсутствуют	данные отсутствуют
15164	794294.28	1323885.09	данные отсутствуют	данные отсутствуют
15165	794301.63	1323893.5	данные отсутствуют	данные отсутствуют
Государственный регистратор			ФГИС ЕГРН	
полное наименование должности			подпись	
			инициалы, фамилия	

М.П.

Земельный участок				
(вид объекта недвижимости)				
Лист № ____ Раздела 4.2		Всего листов раздела 4.2 : ____		Всего разделов: ____
15.11.2021 № 99/2021/430783414				
Кадастровый номер:			02:17:000000:194(единое землепользование)	
Номер точки	Координаты, м		Описание закрепления на местности	Средняя квадратическая погрешность определения координат характерных точек границы части земельного участка, м
	X	Y		
1	2	3	4	5
15166	794306.27	1323894.33	данные отсутствуют	данные отсутствуют
15167	794308.94	1323895.87	данные отсутствуют	данные отсутствуют
15168	794311.37	1323907.71	данные отсутствуют	данные отсутствуют
15169	794317.49	1323915.45	данные отсутствуют	данные отсутствуют
15170	794326.1	1323922.59	данные отсутствуют	данные отсутствуют
15171	794334.2	1323923.88	данные отсутствуют	данные отсутствуют
15172	794341.74	1323927.78	данные отсутствуют	данные отсутствуют
15173	794351.55	1323932.17	данные отсутствуют	данные отсутствуют
15174	794355.74	1323936.36	данные отсутствуют	данные отсутствуют
15175	794360.23	1323942.16	данные отсутствуют	данные отсутствуют
15176	794365.18	1323948.16	данные отсутствуют	данные отсутствуют
15177	794370.12	1323951.39	данные отсутствуют	данные отсутствуют
15178	794380.85	1323953.18	данные отсутствуют	данные отсутствуют
15179	794387.69	1323948.09	данные отсутствуют	данные отсутствуют
15180	794395.47	1323942.13	данные отсутствуют	данные отсутствуют
15181	794401.62	1323940.78	данные отсутствуют	данные отсутствуют
15182	794402.88	1323943.72	данные отсутствуют	данные отсутствуют
Государственный регистратор			ФГИС ЕГРН	
полное наименование должности			подпись	
			инициалы, фамилия	

М.П.

Земельный участок				
(вид объекта недвижимости)				
Лист № ____ Раздела 4.2		Всего листов раздела 4.2 : ____		Всего разделов: ____
15.11.2021 № 99/2021/430783414				
Кадастровый номер:			02:17:000000:194(единое землепользование)	
Номер точки	Координаты, м		Описание закрепления на местности	Средняя квадратическая погрешность определения координат характерных точек границы части земельного участка, м
	X	Y		
1	2	3	4	5
15183	794403.26	1323950.9	данные отсутствуют	данные отсутствуют
15184	794407.53	1323956.76	данные отсутствуют	данные отсутствуют
15185	794412.36	1323963.16	данные отсутствуют	данные отсутствуют
15186	794424.9	1323970.86	данные отсутствуют	данные отсутствуют
15187	794436.41	1323973.85	данные отсутствуют	данные отсутствуют
15188	794450.45	1323971.72	данные отсутствуют	данные отсутствуют
15189	794459.31	1323971.22	данные отсутствуют	данные отсутствуют
15190	794464.05	1323972.8	данные отсутствуют	данные отсутствуют
15191	794468.77	1323977.97	данные отсутствуют	данные отсутствуют
15192	794471.48	1323985.87	данные отсутствуют	данные отсутствуют
15193	794472.56	1324005.31	данные отсутствуют	данные отсутствуют
15194	794478.75	1324037.4	данные отсутствуют	данные отсутствуют
15228	792875.21	1325252.53	данные отсутствуют	данные отсутствуют
15228	792875.21	1325252.53	данные отсутствуют	данные отсутствуют
15229	792888.76	1325242.31	данные отсутствуют	данные отсутствуют
15230	792881.25	1325250.33	данные отсутствуют	данные отсутствуют
15231	792851.42	1325279.64	данные отсутствуют	данные отсутствуют
Государственный регистратор			ФГИС ЕГРН	
полное наименование должности			подпись	
			инициалы, фамилия	

М.П.

Раздел 4.2

Выписка из Единого государственного реестра недвижимости об объекте недвижимости
Сведения о частях земельного участка

Земельный участок				
(вид объекта недвижимости)				
Лист № ____ Раздела 4.2		Всего листов раздела 4.2 : ____		Всего разделов: ____
15.11.2021 № 99/2021/430783414				
Кадастровый номер:			02:17:000000:194(единое землепользование)	
Номер точки	Координаты, м		Описание закрепления на местности	Средняя квадратическая погрешность определения координат характерных точек границы части земельного участка, м
	X	Y		
1	2	3	4	5
15231	792851.42	1325279.64	данные отсутствуют	данные отсутствуют
15232	792853.39	1325275.41	данные отсутствуют	данные отсутствуют
15233	791399.1	1325331.47	данные отсутствуют	данные отсутствуют
15233	791399.1	1325331.47	данные отсутствуют	данные отсутствуют
15246	791843.21	1325331.35	данные отсутствуют	данные отсутствуют
15247	791832.98	1325338.72	данные отсутствуют	данные отсутствуют
15248	791822.82	1325353.74	данные отсутствуют	данные отсутствуют
15249	791819.55	1325365.97	данные отсутствуют	данные отсутствуют
15250	791819.29	1325381.73	данные отсутствуют	данные отсутствуют
15251	791819.02	1325403.42	данные отсутствуют	данные отсутствуют
15252	791817.6	1325410.3	данные отсутствуют	данные отсутствуют
15253	791811.21	1325415.78	данные отсутствуют	данные отсутствуют
15254	791801.89	1325415.78	данные отсутствуют	данные отсутствуют
15255	791796.34	1325409.78	данные отсутствуют	данные отсутствуют
15256	791790.63	1325394.2	данные отсутствуют	данные отсутствуют
15257	791786.4	1325380.14	данные отсутствуют	данные отсутствуют
15258	791781.46	1325372.46	данные отсутствуют	данные отсутствуют
Государственный регистратор			ФГИС ЕГРН	
полное наименование должности			подпись	
			инициалы, фамилия	

М.П.

Земельный участок				
(вид объекта недвижимости)				
Лист № ____ Раздела 4.2		Всего листов раздела 4.2 : ____		Всего разделов: ____
15.11.2021 № 99/2021/430783414				
Кадастровый номер:			02:17:000000:194(единое землепользование)	
Номер точки	Координаты, м		Описание закрепления на местности	Средняя квадратическая погрешность определения координат характерных точек границы части земельного участка, м
	X	Y		
1	2	3	4	5
15259	791766.68	1325354.74	данные отсутствуют	данные отсутствуют
15260	791756.76	1325344.88	данные отсутствуют	данные отсутствуют
15261	791746.02	1325341.92	данные отсутствуют	данные отсутствуют
15262	791734.37	1325345.19	данные отсутствуют	данные отсутствуют
15263	791724.57	1325349.01	данные отсутствуют	данные отсутствуют
15264	791712.28	1325355.33	данные отсутствуют	данные отсутствуют
15265	791698.72	1325365.42	данные отсутствуют	данные отсутствуют
15266	791692.46	1325369.44	данные отсутствуют	данные отсутствуют
15267	791683.48	1325370.93	данные отсутствуют	данные отсутствуют
15268	791675.19	1325370.43	данные отсутствуют	данные отсутствуют
15269	791665.28	1325366.83	данные отсутствуют	данные отсутствуют
15270	791652.9	1325360.92	данные отсутствуют	данные отсутствуют
15271	791641.11	1325356.63	данные отсутствуют	данные отсутствуют
15272	791635.23	1325354.67	данные отсутствуют	данные отсутствуют
15273	791631.08	1325350.27	данные отсутствуют	данные отсутствуют
15274	791625.01	1325348	данные отсутствуют	данные отсутствуют
15275	791617.14	1325348	данные отсутствуют	данные отсутствуют
Государственный регистратор			ФГИС ЕГРН	
полное наименование должности			подпись	
			инициалы, фамилия	

М.П.

Земельный участок				
(вид объекта недвижимости)				
Лист № ____ Раздела 4.2		Всего листов раздела 4.2 : ____		Всего разделов: ____
15.11.2021 № 99/2021/430783414				
Кадастровый номер:			02:17:000000:194(единое землепользование)	
Номер точки	Координаты, м		Описание закрепления на местности	Средняя квадратическая погрешность определения координат характерных точек границы части земельного участка, м
	X	Y		
1	2	3	4	5
15276	791610.06	1325346.99	данные отсутствуют	данные отсутствуют
15277	791595.33	1325340.66	данные отсутствуют	данные отсутствуют
15278	791579.87	1325334.67	данные отсутствуют	данные отсутствуют
15279	791571.72	1325336.41	данные отсутствуют	данные отсутствуют
15280	791567.56	1325342.48	данные отсутствуют	данные отсутствуют
15281	791569.84	1325351.42	данные отсутствуют	данные отсутствуют
15282	791573.97	1325359.68	данные отсутствуют	данные отсутствуют
15283	791575.49	1325369.8	данные отсутствуют	данные отсутствуют
15284	791574.5	1325380.7	данные отсутствуют	данные отсутствуют
15285	791568.58	1325387.98	данные отсутствуют	данные отсутствуют
15286	791557.77	1325387.51	данные отсутствуют	данные отсутствуют
15287	791545.92	1325380.96	данные отсутствуют	данные отсутствуют
15288	791536	1325370.27	данные отсутствуют	данные отсутствуют
15289	791530.21	1325355.02	данные отсутствуют	данные отсутствуют
15290	791523.39	1325340.61	данные отсутствуют	данные отсутствуют
15291	791517.73	1325332.69	данные отсутствуют	данные отсутствуют
15292	791509.8	1325329.31	данные отсутствуют	данные отсутствуют
Государственный регистратор			ФГИС ЕГРН	
полное наименование должности			подпись	
			инициалы, фамилия	

М.П.

Земельный участок				
(вид объекта недвижимости)				
Лист № ____ Раздела 4.2		Всего листов раздела 4.2 : ____		Всего разделов: ____
15.11.2021 № 99/2021/430783414				
Кадастровый номер:			02:17:000000:194(единое землепользование)	
Номер точки	Координаты, м		Описание закрепления на местности	Средняя квадратическая погрешность определения координат характерных точек границы части земельного участка, м
	X	Y		
1	2	3	4	5
15293	791497.42	1325328.8	данные отсутствуют	данные отсутствуют
15294	791477.2	1325331.73	данные отсутствуют	данные отсутствуют
15295	791458.87	1325333.32	данные отсутствуют	данные отсутствуют
15296	791443.13	1325334.12	данные отсутствуют	данные отсутствуют
15297	791433.99	1325334.92	данные отсутствуют	данные отсутствуют
15298	791427.1	1325338.9	данные отсутствуют	данные отсутствуют
15299	791420.5	1325342.31	данные отсутствуют	данные отсутствуют
15300	791414.71	1325341.42	данные отсутствуют	данные отсутствуют
15301	791404.32	1325333.76	данные отсутствуют	данные отсутствуют
15303	792758.05	1325387.28	данные отсутствуют	данные отсутствуют
15304	792759.06	1325386.72	данные отсутствуют	данные отсутствуют
15305	792766.25	1325380.14	данные отсутствуют	данные отсутствуют
15306	792768.32	1325375.29	данные отсутствуют	данные отсутствуют
15307	792801.96	1325336.05	данные отсутствуют	данные отсутствуют
15308	792808.37	1325334.59	данные отсутствуют	данные отсутствуют
15309	792816.37	1325332.73	данные отсутствуют	данные отсутствуют
15310	792822.21	1325331.27	данные отсутствуют	данные отсутствуют
Государственный регистратор			ФГИС ЕГРН	
полное наименование должности			подпись	
			инициалы, фамилия	

М.П.

Раздел 4.2

Выписка из Единого государственного реестра недвижимости об объекте недвижимости
Сведения о частях земельного участка

Земельный участок				
(вид объекта недвижимости)				
Лист № ____ Раздела 4.2		Всего листов раздела 4.2 : ____		Всего разделов: ____
15.11.2021 № 99/2021/430783414				
Кадастровый номер:			02:17:000000:194(единое землепользование)	
Номер точки	Координаты, м		Описание закрепления на местности	Средняя квадратическая погрешность определения координат характерных точек границы части земельного участка, м
	X	Y		
1	2	3	4	5
15311	792853.69	1325284.18	данные отсутствуют	данные отсутствуют
15312	792857.32	1325276.42	данные отсутствуют	данные отсутствуют
15313	792859.85	1325268.64	данные отсутствуют	данные отсутствуют
15314	792869.07	1325258.97	данные отсутствуют	данные отсутствуют
15315	792869.15	1325258.91	данные отсутствуют	данные отсутствуют
15316	792883.84	1325253.42	данные отсутствуют	данные отсутствуют
15317	792891.82	1325244.91	данные отсутствуют	данные отсутствуют
15318	792899.33	1325237.38	данные отсутствуют	данные отсутствуют
15319	792905.02	1325231.14	данные отсутствуют	данные отсутствуют
15320	792909.92	1325224.87	данные отсутствуют	данные отсутствуют
15321	792914.06	1325218.21	данные отсутствуют	данные отсутствуют
15396	791399.64	1325336.04	данные отсутствуют	данные отсутствуют
15397	791402.48	1325337.31	данные отсутствуют	данные отсутствуют
15398	791413.6	1325345.3	данные отсутствуют	данные отсутствуют
15399	791421.76	1325346.17	данные отсутствуют	данные отсутствуют
15400	791429.06	1325342.39	данные отсутствуют	данные отсутствуют
15401	791435.59	1325338.62	данные отсутствуют	данные отсутствуют
Государственный регистратор			ФГИС ЕГРН	
полное наименование должности			подпись	
			инициалы, фамилия	

М.П.

Земельный участок				
(вид объекта недвижимости)				
Лист № ____ Раздела 4.2		Всего листов раздела 4.2 : ____		Всего разделов: ____
15.11.2021 № 99/2021/430783414				
Кадастровый номер:			02:17:000000:194(единое землепользование)	
Номер точки	Координаты, м		Описание закрепления на местности	Средняя квадратическая погрешность определения координат характерных точек границы части земельного участка, м
	X	Y		
1	2	3	4	5
15402	791443.38	1325338.11	данные отсутствуют	данные отсутствуют
15403	791459.18	1325337.31	данные отсутствуют	данные отсутствуют
15404	791477.72	1325335.7	данные отсутствуют	данные отсутствуют
15405	791497.81	1325332.78	данные отсутствуют	данные отсутствуют
15406	791509.24	1325333.29	данные отсутствуют	данные отсутствуют
15407	791515.58	1325336.11	данные отсутствуют	данные отсутствуют
15408	791519.98	1325342.71	данные отсутствуют	данные отсутствуют
15409	791526.56	1325356.65	данные отсутствуют	данные отсутствуют
15410	791532.8	1325372.7	данные отсутствуют	данные отсутствуют
15411	791543.7	1325384.3	данные отсутствуют	данные отсутствуют
15412	791557.12	1325391.49	данные отсутствуют	данные отсутствуют
15413	791571.05	1325391.29	данные отсутствуют	данные отсутствуют
15414	791578.43	1325381.66	данные отсутствуют	данные отсутствуют
15415	791579.48	1325369.44	данные отсутствуют	данные отсутствуют
15416	791577.69	1325358.18	данные отсутствуют	данные отсутствуют
15417	791573.52	1325349.83	данные отсутствуют	данные отсутствуют
15418	791571.69	1325342.52	данные отсутствуют	данные отсутствуют
Государственный регистратор			ФГИС ЕГРН	
полное наименование должности			подпись	
			инициалы, фамилия	

М.П.

Земельный участок				
(вид объекта недвижимости)				
Лист № ____ Раздела 4.2		Всего листов раздела 4.2 : ____		Всего разделов: ____
15.11.2021 № 99/2021/430783414				
Кадастровый номер:			02:17:000000:194(единое землепользование)	
Номер точки	Координаты, м		Описание закрепления на местности	Средняя квадратическая погрешность определения координат характерных точек границы части земельного участка, м
	X	Y		
1	2	3	4	5
15419	791574.26	1325339.58	данные отсутствуют	данные отсутствуют
15420	791579.93	1325338.72	данные отсутствуют	данные отсутствуют
15421	791593.81	1325344.37	данные отсутствуют	данные отсутствуют
15422	791609.24	1325350.91	данные отсутствуют	данные отсутствуют
15423	791617	1325351.99	данные отсутствуют	данные отсутствуют
15424	791624.62	1325351.99	данные отсутствуют	данные отсутствуют
15425	791629.15	1325353.8	данные отсутствуют	данные отсутствуют
15426	791633.45	1325358.29	данные отсутствуют	данные отсутствуют
15427	791639.82	1325360.42	данные отсутствуют	данные отсутствуют
15428	791651.44	1325364.65	данные отсутствуют	данные отсутствуют
15429	791663.83	1325370.56	данные отсутствуют	данные отсутствуют
15430	791674.66	1325374.4	данные отсутствуют	данные отсутствуют
15431	791683.91	1325374.91	данные отсутствуют	данные отсутствуют
15432	791694.27	1325373.02	данные отсутствуют	данные отсутствуют
15433	791701.05	1325368.67	данные отсутствуют	данные отсутствуют
15434	791714.53	1325358.64	данные отсутствуют	данные отсутствуют
15435	791726.3	1325352.62	данные отсутствуют	данные отсутствуют
Государственный регистратор			ФГИС ЕГРН	
полное наименование должности			подпись	
			инициалы, фамилия	

М.П.

Земельный участок				
(вид объекта недвижимости)				
Лист № ____ Раздела 4.2		Всего листов раздела 4.2: ____		Всего разделов: ____
15.11.2021 № 99/2021/430783414				
Кадастровый номер:			02:17:000000:194(единое землепользование)	
Номер точки	Координаты, м		Описание закрепления на местности	Средняя квадратическая погрешность определения координат характерных точек границы части земельного участка, м
	X	Y		
1	2	3	4	5
15436	791735.72	1325348.95	данные отсутствуют	данные отсутствуют
15437	791746.53	1325345.94	данные отсутствуют	данные отсутствуют
15438	791755.1	1325348.56	данные отсутствуют	данные отсутствуют
15439	791763.76	1325357.47	данные отсутствуют	данные отсутствуют
15440	791778.3	1325374.93	данные отсутствуют	данные отсутствуют
15441	791782.88	1325382.06	данные отсутствуют	данные отсутствуют
15442	791786.85	1325395.51	данные отсутствуют	данные отсутствуют
15443	791793.13	1325412.19	данные отсутствуют	данные отсутствуют
15444	791801.01	1325419.77	данные отсутствуют	данные отсутствуют
15445	791813.25	1325419.29	данные отсутствуют	данные отсутствуют
15446	791821.38	1325411.78	данные отсутствуют	данные отсутствуют
15447	791823.02	1325403.65	данные отсутствуют	данные отсутствуют
15448	791823.29	1325381.78	данные отсутствуют	данные отсутствуют
15449	791823.55	1325366.29	данные отсутствуют	данные отсутствуют
15450	791826.59	1325355.12	данные отсутствуют	данные отсутствуют
15451	791836.08	1325341.28	данные отсутствуют	данные отсутствуют
15452	791846.4	1325333.93	данные отсутствуют	данные отсутствуют
Государственный регистратор			ФГИС ЕГРН	
полное наименование должности			подпись	
			инициалы, фамилия	

М.П.

Раздел 4.2

Выписка из Единого государственного реестра недвижимости об объекте недвижимости
Сведения о частях земельного участка

Земельный участок				
(вид объекта недвижимости)				
Лист № ____ Раздела 4.2		Всего листов раздела 4.2: ____		Всего разделов: ____
15.11.2021 № 99/2021/430783414				
Кадастровый номер:			02:17:000000:194(единое землепользование)	
Номер точки	Координаты, м		Описание закрепления на местности	Средняя квадратическая погрешность определения координат характерных точек границы части земельного участка, м
	X	Y		
1	2	3	4	5
15511	791377.51	1325327.29	данные отсутствуют	данные отсутствуют
15512	791375.8	1325327.24	данные отсутствуют	данные отсутствуют
15513	791359.11	1325331.39	данные отсутствуют	данные отсутствуют
15514	791341.37	1325340.27	данные отсутствуют	данные отсутствуют
15515	791328.59	1325347.82	данные отсутствуют	данные отсутствуют
15516	791314.84	1325350.32	данные отсутствуют	данные отсутствуют
15517	791304.41	1325355.29	данные отсутствуют	данные отсутствуют
15518	791291.89	1325350.48	данные отсутствуют	данные отсутствуют
15519	791285.15	1325341.17	данные отсутствуют	данные отсутствуют
15520	791275.64	1325331.25	данные отсутствуют	данные отсутствуют
15521	791262.26	1325327.72	данные отсутствуют	данные отсутствуют
15522	791243.93	1325325.85	данные отсутствуют	данные отсутствуют
15523	791214.17	1325325.58	данные отсутствуют	данные отсутствуют
15524	791194.25	1325326.64	данные отсутствуют	данные отсутствуют
15525	791160.83	1325321.33	данные отсутствуют	данные отсутствуют
15526	791128.01	1325315.97	данные отсутствуют	данные отсутствуют
15527	791093.82	1325314.9	данные отсутствуют	данные отсутствуют
Государственный регистратор			ФГИС ЕГРН	
полное наименование должности			подпись	
			инициалы, фамилия	

М.П.

Земельный участок				
(вид объекта недвижимости)				
Лист № ____ Раздела 4.2		Всего листов раздела 4.2 : ____		Всего разделов: ____
15.11.2021 № 99/2021/430783414				
Кадастровый номер:			02:17:000000:194(единое землепользование)	
Номер точки	Координаты, м		Описание закрепления на местности	Средняя квадратическая погрешность определения координат характерных точек границы части земельного участка, м
	X	Y		
1	2	3	4	5
15528	791061.33	1325314.37	данные отсутствуют	данные отсутствуют
15529	791032.57	1325312.24	данные отсутствуют	данные отсутствуют
15530	791004.07	1325310.1	данные отсутствуют	данные отсутствуют
15531	790983.71	1325310.64	данные отсутствуют	данные отсутствуют
15532	790960.26	1325312.24	данные отсутствуют	данные отсутствуют
15533	790934	1325313.31	данные отсутствуют	данные отсутствуют
15534	790888.18	1325318.11	данные отсутствуют	данные отсутствуют
15535	790813.33	1325320.25	данные отсутствуют	данные отсутствуют
15536	790779.76	1325324.52	данные отсутствуют	данные отсутствуют
15537	790759.56	1325326.11	данные отсутствуют	данные отсутствуют
15538	790739.13	1325326.66	данные отсутствуют	данные отсутствуют
15539	790723.03	1325328.81	данные отсутствуют	данные отсутствуют
15540	790701.33	1325332.52	данные отсутствуют	данные отсутствуют
15541	790667.73	1325332.52	данные отсутствуют	данные отсутствуют
15542	790621.87	1325335.72	данные отсутствуют	данные отсутствуют
15543	790595.79	1325336.25	данные отсутствуют	данные отсутствуют
15544	790556.81	1325336.79	данные отсутствуют	данные отсутствуют
Государственный регистратор			ФГИС ЕГРН	
полное наименование должности			подпись	
			инициалы, фамилия	

М.П.

Земельный участок				
(вид объекта недвижимости)				
Лист № ____ Раздела 4.2		Всего листов раздела 4.2 : ____		Всего разделов: ____
15.11.2021 № 99/2021/430783414				
Кадастровый номер:			02:17:000000:194(единое землепользование)	
Номер точки	Координаты, м		Описание закрепления на местности	Средняя квадратическая погрешность определения координат характерных точек границы части земельного участка, м
	X	Y		
1	2	3	4	5
15545	790505.91	1325337.87	данные отсутствуют	данные отсутствуют
15546	790456.78	1325343.74	данные отсутствуют	данные отсутствуют
15547	790436.55	1325346.4	данные отсутствуют	данные отсутствуют
15548	790421.32	1325347.45	данные отсутствуют	данные отсутствуют
15549	790400.9	1325345.32	данные отсутствуют	данные отсутствуют
15550	790368.39	1325346.92	данные отсутствуют	данные отсутствуют
15551	790344.87	1325346.92	данные отсутствуют	данные отсутствуют
15552	790318.63	1325348	данные отсутствуют	данные отсутствуют
15553	790281.52	1325351.25	данные отсутствуют	данные отсутствуют
15554	790262.43	1325355.66	данные отсутствуют	данные отсутствуют
15555	790240.98	1325365.84	данные отсутствуют	данные отсутствуют
15556	790218.92	1325377.7	данные отсутствуют	данные отсутствуют
15557	790193.87	1325394.75	данные отсутствуют	данные отсутствуют
15558	790163.71	1325413.65	данные отсутствуют	данные отсутствуют
15559	790137.12	1325438.65	данные отсутствуют	данные отсутствуют
15560	790099.87	1325465.25	данные отсутствуют	данные отсутствуют
15561	790070.25	1325485.77	данные отсутствуют	данные отсутствуют
Государственный регистратор			ФГИС ЕГРН	
полное наименование должности			подпись	
			инициалы, фамилия	

М.П.

Земельный участок				
(вид объекта недвижимости)				
Лист № ____ Раздела 4.2		Всего листов раздела 4.2 : ____		Всего разделов: ____
15.11.2021 № 99/2021/430783414				
Кадастровый номер:			02:17:000000:194(единое землепользование)	
Номер точки	Координаты, м		Описание закрепления на местности	Средняя квадратическая погрешность определения координат характерных точек границы части земельного участка, м
	X	Y		
1	2	3	4	5
15562	790032.4	1325524.69	данные отсутствуют	данные отсутствуют
15563	790013.22	1325541.72	данные отсутствуют	данные отсутствуют
15564	789992.44	1325560.37	данные отсутствуют	данные отсутствуют
15565	789974.2	1325575.4	данные отсутствуют	данные отсутствуют
15566	789943.93	1325604.61	данные отсутствуют	данные отсутствуют
15567	789914.71	1325623.2	данные отсутствуют	данные отсутствуют
15568	789886.59	1325641.78	данные отсутствуют	данные отсутствуют
15569	789846.73	1325658.25	данные отсутствуют	данные отсутствуют
15570	789814.88	1325671.52	данные отсутствуют	данные отсутствуют
15571	789785.88	1325677.32	данные отсутствуют	данные отсутствуют
15572	789769.26	1325677.84	данные отсутствуют	данные отсутствуют
15573	789754.88	1325674.12	данные отсутствуют	данные отсутствуют
15574	789725.21	1325670.42	данные отсутствуют	данные отсутствуют
15575	789692.94	1325658.25	данные отсутствуют	данные отсутствуют
15576	789645.96	1325636.75	данные отсутствуют	данные отсутствуют
15577	789620.12	1325617.5	данные отсутствуют	данные отсутствуют
15578	789603.87	1325600.57	данные отсутствуют	данные отсутствуют
Государственный регистратор			ФГИС ЕГРН	
полное наименование должности			подпись	
			инициалы, фамилия	

М.П.

Раздел 4.2

Выписка из Единого государственного реестра недвижимости об объекте недвижимости
Сведения о частях земельного участка

Земельный участок				
(вид объекта недвижимости)				
Лист № ____ Раздела 4.2		Всего листов раздела 4.2 : ____		Всего разделов: ____
15.11.2021 № 99/2021/430783414				
Кадастровый номер:			02:17:000000:194(единое землепользование)	
Номер точки	Координаты, м		Описание закрепления на местности	Средняя квадратическая погрешность определения координат характерных точек границы части земельного участка, м
	X	Y		
1	2	3	4	5
15579	789589.51	1325584.1	данные отсутствуют	данные отсутствуют
15580	789581.52	1325574.11	данные отсутствуют	данные отсутствуют
15581	789570.88	1325563.22	данные отсутствуют	данные отсутствуют
15582	789557.87	1325553.59	данные отсутствуют	данные отсутствуют
15583	789547.79	1325536.29	данные отсутствуют	данные отсутствуют
15584	789541.8	1325513.62	данные отсутствуют	данные отсутствуют
15585	789542.33	1325486.98	данные отсутствуют	данные отсутствуют
15586	789544.6	1325449.93	данные отсутствуют	данные отсутствуют
15587	789545.66	1325435.08	данные отсутствуют	данные отсутствуют
15588	789550.97	1325400.53	данные отсутствуют	данные отсутствуют
15589	789555.82	1325377.85	данные отсутствуют	данные отсутствуют
15590	789557.4	1325346.5	данные отсутствуют	данные отсутствуют
15591	789552.58	1325313.97	данные отсутствуют	данные отсутствуют
15592	789549.39	1325286.28	данные отсутствуют	данные отсутствуют
15593	789546.18	1325246.68	данные отсутствуют	данные отсутствуют
15594	789540.79	1325211.18	данные отсутствуют	данные отсутствуют
15595	789530.11	1325175.45	данные отсутствуют	данные отсутствуют
Государственный регистратор			ФГИС ЕГРН	
полное наименование должности			подпись	
			инициалы, фамилия	

М.П.

Земельный участок				
(вид объекта недвижимости)				
Лист № ____ Раздела 4.2		Всего листов раздела 4.2 : ____		Всего разделов: ____
15.11.2021 № 99/2021/430783414				
Кадастровый номер:			02:17:000000:194(единое землепользование)	
Номер точки	Координаты, м		Описание закрепления на местности	Средняя квадратическая погрешность определения координат характерных точек границы части земельного участка, м
	X	Y		
1	2	3	4	5
15596	789523.71	1325151.41	данные отсутствуют	данные отсутствуют
15597	789513.6	1325117.35	данные отсутствуют	данные отсутствуют
15598	789506.55	1325080.22	данные отсутствуют	данные отсутствуют
15599	789495.19	1325052.7	данные отсутствуют	данные отсутствуют
15600	789481.32	1325030.83	данные отсутствуют	данные отсутствуют
15601	789463.46	1325001.69	данные отсутствуют	данные отсутствуют
15602	789445.86	1324983.02	данные отсутствуют	данные отсутствуют
15603	789424.89	1324959.91	данные отсутствуют	данные отсутствуют
15604	789401.35	1324939.6	данные отсутствуют	данные отсутствуют
15605	789370.31	1324914.44	данные отсутствуют	данные отсутствуют
15606	789337.21	1324890.68	данные отсутствуют	данные отсутствуют
15607	789315.75	1324883.64	данные отсутствуют	данные отсутствуют
15608	789299.18	1324883.73	данные отсутствуют	данные отсутствуют
15609	789273.77	1324891.32	данные отсутствуют	данные отсутствуют
15610	789247.98	1324904.22	данные отсутствуют	данные отсутствуют
15611	789224.01	1324919.13	данные отсутствуют	данные отсутствуют
15612	789201.19	1324931.51	данные отсутствуют	данные отсутствуют
Государственный регистратор			ФГИС ЕГРН	
полное наименование должности			подпись	
			инициалы, фамилия	

М.П.

Земельный участок				
(вид объекта недвижимости)				
Лист № ____ Раздела 4.2		Всего листов раздела 4.2 : ____		Всего разделов: ____
15.11.2021 № 99/2021/430783414				
Кадастровый номер:			02:17:000000:194(единое землепользование)	
Номер точки	Координаты, м		Описание закрепления на местности	Средняя квадратическая погрешность определения координат характерных точек границы части земельного участка, м
	X	Y		
1	2	3	4	5
15613	789183.13	1324944.26	данные отсутствуют	данные отсутствуют
15614	789163.27	1324955.55	данные отсутствуют	данные отсутствуют
15615	789141.72	1324971.19	данные отсутствуют	данные отсутствуют
15616	789131.03	1324981.32	данные отсутствуют	данные отсутствуют
15617	789120.37	1324991.46	данные отсутствуют	данные отсутствуют
15618	789107.02	1325003.75	данные отсутствуют	данные отсутствуют
15619	789095.08	1325015.19	данные отсутствуют	данные отсутствуют
15620	789085.7	1325027.48	данные отсутствуют	данные отсутствуют
15621	789077.38	1325050.85	данные отсутствуют	данные отсутствуют
15622	789068.77	1325056.43	данные отсутствуют	данные отсутствуют
15623	789057.82	1325064.69	данные отсутствуют	данные отсутствуют
15624	789046.33	1325077.36	данные отсутствуют	данные отсутствуют
15625	789039.77	1325089.51	данные отсутствуют	данные отсутствуют
15626	789034.52	1325107.84	данные отсутствуют	данные отсутствуют
15627	789028.2	1325116.29	данные отсутствуют	данные отсутствуют
15628	789023.75	1325124.19	данные отсутствуют	данные отсутствуют
15629	789024.26	1325126.16	данные отсутствуют	данные отсутствуют
Государственный регистратор			ФГИС ЕГРН	
полное наименование должности			подпись	
			инициалы, фамилия	

М.П.

Земельный участок				
(вид объекта недвижимости)				
Лист № ____ Раздела 4.2		Всего листов раздела 4.2 : ____		Всего разделов: ____
15.11.2021 № 99/2021/430783414				
Кадастровый номер:			02:17:000000:194(единое землепользование)	
Номер точки	Координаты, м		Описание закрепления на местности	Средняя квадратическая погрешность определения координат характерных точек границы части земельного участка, м
	X	Y		
1	2	3	4	5
15630	789028.7	1325130.36	данные отсутствуют	данные отсутствуют
15631	789037.23	1325133.56	данные отсутствуют	данные отсутствуют
15632	789043.41	1325135.93	данные отсутствуют	данные отсутствуют
15633	789045.45	1325140.42	данные отсутствуют	данные отсутствуют
15634	789041.42	1325156.53	данные отсутствуют	данные отсутствуют
15635	789036.95	1325163.97	данные отсутствуют	данные отсутствуют
15636	789029.84	1325169.56	данные отсутствуют	данные отсутствуют
15637	789010.76	1325181.75	данные отсутствуют	данные отсутствуют
15638	789000	1325187.89	данные отсутствуют	данные отсутствуют
15639	788990.72	1325188.56	данные отсутствуют	данные отсутствуют
15640	788982.99	1325191.9	данные отсутствуют	данные отсутствуют
15641	788966.42	1325202.05	данные отсутствуют	данные отсутствуют
15642	788952.17	1325211.03	данные отсутствуют	данные отсутствуют
15643	788937.42	1325216.82	данные отсутствуют	данные отсутствуют
15644	788925.91	1325221.01	данные отсутствуют	данные отсутствуют
15645	788914.71	1325222.53	данные отсутствуют	данные отсутствуют
15646	788901.78	1325219.94	данные отсутствуют	данные отсутствуют
Государственный регистратор			ФГИС ЕГРН	
полное наименование должности			подпись	
			инициалы, фамилия	

М.П.

Земельный участок				
(вид объекта недвижимости)				
Лист № ____ Раздела 4.2		Всего листов раздела 4.2 : ____		Всего разделов: ____
15.11.2021 № 99/2021/430783414				
Кадастровый номер:			02:17:000000:194(единое землепользование)	
Номер точки	Координаты, м		Описание закрепления на местности	Средняя квадратическая погрешность определения координат характерных точек границы части земельного участка, м
	X	Y		
1	2	3	4	5
15647	788889.74	1325216.72	данные отсутствуют	данные отсутствуют
15648	788878.21	1325218.82	данные отсутствуют	данные отсутствуют
15649	788868.92	1325218.57	данные отсутствуют	данные отсутствуют
15650	788863.77	1325218.82	данные отсутствуют	данные отсутствуют
15651	788853.81	1325217.49	данные отсутствуют	данные отсутствуют
15652	788839.59	1325217.69	данные отсутствуют	данные отсутствуют
15653	788829.85	1325222.89	данные отсутствуют	данные отсутствуют
15654	788824.86	1325233.47	данные отсутствуют	данные отсутствуют
15655	788823.78	1325246.45	данные отсутствуют	данные отсутствуют
15682	791377.85	1325331.24	данные отсутствуют	данные отсутствуют
15682	791377.85	1325331.24	данные отсутствуют	данные отсутствуют
15690	788872.74	1325282.16	данные отсутствуют	данные отсутствуют
15691	788827.78	1325246.53	данные отсутствуют	данные отсутствуют
15692	788828.81	1325234.17	данные отсутствуют	данные отсутствуют
15693	788833.15	1325225.26	данные отсутствуют	данные отсутствуют
15694	788840.92	1325221.49	данные отсутствуют	данные отсутствуют
15695	788853.68	1325221.49	данные отсутствуют	данные отсутствуют
Государственный регистратор			ФГИС ЕГРН	
полное наименование должности			подпись	
			инициалы, фамилия	

М.П.

Земельный участок				
(вид объекта недвижимости)				
Лист № ____ Раздела 4.2		Всего листов раздела 4.2 : ____		Всего разделов: ____
15.11.2021 № 99/2021/430783414				
Кадастровый номер:			02:17:000000:194(единое землепользование)	
Номер точки	Координаты, м		Описание закрепления на местности	Средняя квадратическая погрешность определения координат характерных точек границы части земельного участка, м
	X	Y		
1	2	3	4	5
15696	788863.78	1325222.82	данные отсутствуют	данные отсутствуют
15697	788869.04	1325222.57	данные отсутствуют	данные отсутствуют
15698	788878.72	1325222.8	данные отсутствуют	данные отсутствуют
15699	788890	1325220.74	данные отсутствуют	данные отсутствуют
15700	788900.92	1325223.85	данные отсутствуют	данные отсутствуют
15701	788914.92	1325226.54	данные отсутствуют	данные отсутствуют
15702	788927.07	1325224.84	данные отсутствуют	данные отсутствуют
15703	788938.86	1325220.55	данные отсутствуют	данные отсутствуют
15704	788954.15	1325214.51	данные отсутствуют	данные отсутствуют
15705	788968.55	1325205.44	данные отсутствуют	данные отсутствуют
15706	788984.95	1325195.38	данные отсутствуют	данные отсутствуют
15707	788991.98	1325192.38	данные отсутствуют	данные отсутствуют
15708	789001.58	1325191.61	данные отсутствуют	данные отсутствуют
15709	789012.87	1325185.15	данные отсутствуют	данные отсутствуют
15710	789032.24	1325172.77	данные отсутствуют	данные отсутствуют
15711	789040.19	1325166.35	данные отсутствуют	данные отсутствуют
15712	789045.23	1325157.79	данные отсутствуют	данные отсутствуют
Государственный регистратор			ФГИС ЕГРН	
полное наименование должности			подпись	
			инициалы, фамилия	

М.П.

Земельный участок				
(вид объекта недвижимости)				
Лист № ____ Раздела 4.2		Всего листов раздела 4.2 : ____		Всего разделов: ____
15.11.2021 № 99/2021/430783414				
Кадастровый номер:			02:17:000000:194(единое землепользование)	
Номер точки	Координаты, м		Описание закрепления на местности	Средняя квадратическая погрешность определения координат характерных точек границы части земельного участка, м
	X	Y		
1	2	3	4	5
15713	789049.38	1325139.41	данные отсутствуют	данные отсутствуют
15714	789045.61	1325132.49	данные отсутствуют	данные отсутствуют
15715	789038.64	1325129.82	данные отсутствуют	данные отсутствуют
15716	789030.51	1325126.76	данные отсутствуют	данные отсутствуют
15717	789028.16	1325124.42	данные отсутствуют	данные отсутствуют
15718	789031.61	1325118.38	данные отсутствуют	данные отсутствуют
15719	789038.26	1325109.3	данные отсутствуют	данные отсутствуют
15720	789043.55	1325090.82	данные отсутствуют	данные отсутствуют
15721	789049.73	1325079.49	данные отсутствуют	данные отсутствуют
15722	789060.65	1325067.52	данные отсутствуют	данные отсутствуют
15723	789071.11	1325059.68	данные отсутствуют	данные отсутствуют
15724	789080.92	1325052.83	данные отсутствуют	данные отсутствуют
15725	789089.37	1325029.12	данные отсутствуют	данные отсутствуют
15726	789098.15	1325017.75	данные отсутствуют	данные отсутствуют
15727	789109.77	1325006.66	данные отсутствуют	данные отсутствуют
15728	789123.12	1324994.37	данные отсутствуют	данные отсутствуют
15729	789133.8	1324984.23	данные отсутствуют	данные отсутствуют
Государственный регистратор			ФГИС ЕГРН	
полное наименование должности			подпись	
			инициалы, фамилия	

М.П.

Земельный участок				
(вид объекта недвижимости)				
Лист № ____ Раздела 4.2		Всего листов раздела 4.2 : ____		Всего разделов: ____
15.11.2021 № 99/2021/430783414				
Кадастровый номер:			02:17:000000:194(единое землепользование)	
Номер точки	Координаты, м		Описание закрепления на местности	Средняя квадратическая погрешность определения координат характерных точек границы части земельного участка, м
	X	Y		
1	2	3	4	5
15730	789144.38	1324974.18	данные отсутствуют	данные отсутствуют
15731	789165.52	1324958.84	данные отсутствуют	данные отсутствуют
15732	789185.35	1324947.58	данные отсутствуют	данные отсутствуют
15733	789203.4	1324934.84	данные отсутствуют	данные отсутствуют
15734	789226.08	1324922.56	данные отсутствуют	данные отсутствуют
15735	789250.02	1324907.67	данные отсутствуют	данные отсутствуют
15736	789275.4	1324894.97	данные отсутствуют	данные отсутствуют
15737	789300.04	1324887.64	данные отсутствуют	данные отсутствуют
15738	789315.43	1324887.64	данные отсутствуют	данные отсутствуют
15739	789335.66	1324894.38	данные отсутствуют	данные отсутствуют
15740	789367.92	1324917.66	данные отсутствуют	данные отсутствуют
15741	789398.81	1324942.68	данные отсутствуют	данные отсутствуют
15742	789422.18	1324962.86	данные отсутствуют	данные отсутствуют
15743	789442.94	1324985.75	данные отсутствуют	данные отсутствуют
15744	789460.4	1325004.28	данные отсутствуют	данные отсутствуют
15745	789477.93	1325032.96	данные отсутствуют	данные отсутствуют
15746	789491.72	1325054.69	данные отсутствуют	данные отсутствуют
Государственный регистратор			ФГИС ЕГРН	
полное наименование должности			подпись	
			инициалы, фамилия	

М.П.

Раздел 4.2

Выписка из Единого государственного реестра недвижимости об объекте недвижимости
Сведения о частях земельного участка

Земельный участок				
(вид объекта недвижимости)				
Лист № ____ Раздела 4.2		Всего листов раздела 4.2 : ____		Всего разделов: ____
15.11.2021 № 99/2021/430783414				
Кадастровый номер:			02:17:000000:194(единое землепользование)	
Номер точки	Координаты, м		Описание закрепления на местности	Средняя квадратическая погрешность определения координат характерных точек границы части земельного участка, м
	X	Y		
1	2	3	4	5
15747	789502.77	1325081.55	данные отсутствуют	данные отсутствуют
15748	789509.73	1325118.39	данные отсутствуют	данные отсутствуют
15749	789519.87	1325152.52	данные отсутствуют	данные отсутствуют
15750	789526.27	1325176.56	данные отсутствуют	данные отсутствуют
15751	789536.91	1325212.19	данные отсутствуют	данные отсутствуют
15752	789542.21	1325247.21	данные отсутствуют	данные отсутствуют
15753	789545.41	1325286.7	данные отсутствуют	данные отсутствуют
15754	789548.62	1325314.52	данные отсутствуют	данные отсутствуют
15755	789553.4	1325346.89	данные отсутствуют	данные отсутствуют
15756	789551.82	1325377.48	данные отсутствуют	данные отсутствуют
15757	789547.02	1325399.86	данные отсутствуют	данные отсутствуют
15758	789541.68	1325434.72	данные отсутствуют	данные отсутствуют
15759	789540.6	1325449.68	данные отсутствуют	данные отсутствуют
15760	789538.33	1325486.86	данные отсутствуют	данные отсутствуют
15761	789537.87	1325514.37	данные отсутствуют	данные отсутствуют
15762	789544.2	1325538.08	данные отсутствуют	данные отсутствуют
15763	789555.16	1325556.56	данные отсутствуют	данные отсутствуют
Государственный регистратор			ФГИС ЕГРН	
полное наименование должности			подпись	
			инициалы, фамилия	

М.П.

Земельный участок				
(вид объекта недвижимости)				
Лист № ____ Раздела 4.2		Всего листов раздела 4.2 : ____		Всего разделов: ____
15.11.2021 № 99/2021/430783414				
Кадастровый номер:			02:17:000000:194(единое землепользование)	
Номер точки	Координаты, м		Описание закрепления на местности	Средняя квадратическая погрешность определения координат характерных точек границы части земельного участка, м
	X	Y		
1	2	3	4	5
15764	789568.37	1325566.34	данные отсутствуют	данные отсутствуют
15765	789578.59	1325576.83	данные отсутствуют	данные отсутствуют
15766	789586.46	1325586.69	данные отсутствуют	данные отсутствуют
15767	789600.95	1325603.31	данные отсутствуют	данные отсутствуют
15768	789617.6	1325620.6	данные отсутствуют	данные отсутствуют
15769	789644.11	1325640.29	данные отсутствуют	данные отсутствуют
15770	789691.46	1325661.97	данные отсутствуют	данные отсутствуют
15771	789724.48	1325674.36	данные отсутствуют	данные отсутствуют
15772	789754.25	1325678.08	данные отсутствуют	данные отсутствуют
15773	789769.1	1325681.84	данные отсутствуют	данные отсутствуют
15774	789786.5	1325681.28	данные отсутствуют	данные отсутствуют
15775	789816.24	1325675.29	данные отсутствуют	данные отсутствуют
15776	789848.27	1325661.95	данные отсутствуют	данные отсутствуют
15777	789888.63	1325645.22	данные отсутствуют	данные отсутствуют
15778	789916.9	1325626.54	данные отсутствуют	данные отсутствуют
15779	789946.56	1325607.63	данные отсутствуют	данные отсутствуют
15780	789976.93	1325578.32	данные отсутствуют	данные отсутствуют
Государственный регистратор			ФГИС ЕГРН	
полное наименование должности			подпись	
			инициалы, фамилия	

М.П.

Земельный участок				
(вид объекта недвижимости)				
Лист № ____ Раздела 4.2		Всего листов раздела 4.2 : ____		Всего разделов: ____
15.11.2021 № 99/2021/430783414				
Кадастровый номер:			02:17:000000:194(единое землепользование)	
Номер точки	Координаты, м		Описание закрепления на местности	Средняя квадратическая погрешность определения координат характерных точек границы части земельного участка, м
	X	Y		
1	2	3	4	5
15781	789995.08	1325563.38	данные отсутствуют	данные отсутствуют
15782	790015.89	1325544.7	данные отсутствуют	данные отсутствуют
15783	790035.21	1325527.53	данные отсутствуют	данные отсутствуют
15784	790072.98	1325488.7	данные отсутствуют	данные отсутствуют
15785	790102.18	1325468.51	данные отсутствуют	данные отсутствуют
15786	790139.76	1325441.66	данные отсутствуют	данные отсутствуют
15787	790166.31	1325416.7	данные отсутствуют	данные отсутствуют
15788	790196.09	1325398.08	данные отсутствуют	данные отсутствуют
15789	790221.09	1325381.07	данные отсутствуют	данные отсутствуют
15790	790242.83	1325369.39	данные отсутствуют	данные отсутствуют
15791	790263.95	1325359.36	данные отсутствуют	данные отсутствуют
15792	790282.28	1325355.17	данные отсутствуют	данные отсутствуют
15793	790318.93	1325351.99	данные отсутствуют	данные отсутствуют
15794	790344.99	1325350.92	данные отсутствуют	данные отсутствуют
15795	790368.54	1325350.92	данные отсутствуют	данные отсутствуют
15796	790400.94	1325349.32	данные отсутствуют	данные отсутствуют
15797	790421.42	1325351.45	данные отсутствуют	данные отсутствуют
Государственный регистратор			ФГИС ЕГРН	
полное наименование должности			подпись	
			инициалы, фамилия	

М.П.

Земельный участок				
(вид объекта недвижимости)				
Лист № ____ Раздела 4.2		Всего листов раздела 4.2 : ____		Всего разделов: ____
15.11.2021 № 99/2021/430783414				
Кадастровый номер:			02:17:000000:194(единое землепользование)	
Номер точки	Координаты, м		Описание закрепления на местности	Средняя квадратическая погрешность определения координат характерных точек границы части земельного участка, м
	X	Y		
1	2	3	4	5
15798	790437.01	1325350.37	данные отсутствуют	данные отсутствуют
15799	790457.29	1325347.71	данные отсутствуют	данные отсутствуют
15800	790506.29	1325341.85	данные отсутствуют	данные отсутствуют
15801	790556.88	1325340.78	данные отсутствуют	данные отсутствуют
15802	790595.86	1325340.24	данные отсутствуют	данные отсутствуют
15803	790622.1	1325339.71	данные отсутствуют	данные отсутствуют
15804	790667.94	1325336.51	данные отсутствуют	данные отсутствуют
15805	790701.84	1325336.49	данные отсутствуют	данные отсутствуют
15806	790723.67	1325332.76	данные отсутствуют	данные отсутствуют
15807	790739.55	1325330.64	данные отсутствуют	данные отсутствуют
15808	790759.83	1325330.1	данные отсутствуют	данные отсутствуют
15809	790780.21	1325328.5	данные отсутствуют	данные отсутствуют
15810	790813.73	1325324.23	данные отсутствуют	данные отсутствуют
15811	790888.52	1325322.09	данные отсутствуют	данные отсутствуют
15812	790934.35	1325317.29	данные отсутствуют	данные отсутствуют
15813	790960.51	1325316.23	данные отсутствуют	данные отсутствуют
15814	790983.94	1325314.63	данные отсутствуют	данные отсутствуют
Государственный регистратор			ФГИС ЕГРН	
полное наименование должности			подпись	
			инициалы, фамилия	

М.П.

Раздел 4.2

Выписка из Единого государственного реестра недвижимости об объекте недвижимости
Сведения о частях земельного участка

Земельный участок				
(вид объекта недвижимости)				
Лист № ____ Раздела 4.2		Всего листов раздела 4.2 : ____		Всего разделов: ____
15.11.2021 № 99/2021/430783414				
Кадастровый номер:			02:17:000000:194(единое землепользование)	
Номер точки	Координаты, м		Описание закрепления на местности	Средняя квадратическая погрешность определения координат характерных точек границы части земельного участка, м
	X	Y		
1	2	3	4	5
15815	791004.07	1325314.1	данные отсутствуют	данные отсутствуют
15816	791032.27	1325316.23	данные отсутствуют	данные отсутствуют
15817	791061.21	1325318.36	данные отсутствуют	данные отсутствуют
15818	791093.74	1325318.89	данные отсутствуют	данные отсутствуют
15819	791127.76	1325319.97	данные отсутствуют	данные отсутствуют
15820	791160.2	1325325.28	данные отсутствуют	данные отсутствуют
15821	791194.25	1325330.64	данные отсутствуют	данные отсутствуют
15822	791214.32	1325329.58	данные отсутствуют	данные отсутствуют
15823	791243.8	1325329.84	данные отсутствуют	данные отсутствуют
15824	791261.7	1325331.68	данные отсутствуют	данные отсутствуют
15825	791274.05	1325334.96	данные отсутствуют	данные отсутствуют
15826	791282.12	1325343.78	данные отсутствуют	данные отсутствуют
15827	791289.9	1325353.99	данные отсутствуют	данные отсутствуют
15828	791305.35	1325359.27	данные отсутствуют	данные отсутствуют
15829	791316.31	1325354.05	данные отсутствуют	данные отсутствуют
15830	791330.32	1325351.45	данные отсутствуют	данные отсутствуют
15831	791343.35	1325343.75	данные отсутствуют	данные отсутствуют
Государственный регистратор			ФГИС ЕГРН	
полное наименование должности			подпись	
			инициалы, фамилия	

М.П.

Земельный участок				
(вид объекта недвижимости)				
Лист № ____ Раздела 4.2		Всего листов раздела 4.2 : ____		Всего разделов: ____
15.11.2021 № 99/2021/430783414				
Кадастровый номер:			02:17:000000:194(единое землепользование)	
Номер точки	Координаты, м		Описание закрепления на местности	Средняя квадратическая погрешность определения координат характерных точек границы части земельного участка, м
	X	Y		
1	2	3	4	5
15832	791360.69	1325335.07	данные отсутствуют	данные отсутствуют
15833	791376.49	1325331.19	данные отсутствуют	данные отсутствуют
15834	794192.39	1323809.66	данные отсутствуют	данные отсутствуют
15835	794202.76	1323812.21	данные отсутствуют	данные отсутствуют
15836	794214.42	1323810.78	данные отсутствуют	данные отсутствуют
15837	794227.18	1323810.72	данные отсутствуют	данные отсутствуют
15838	794240.57	1323812.31	данные отсутствуют	данные отсутствуют
15839	794254.57	1323812.22	данные отсутствуют	данные отсутствуют
15840	794266.75	1323814.52	данные отсутствуют	данные отсутствуют
15841	794278.04	1323819.58	данные отсутствуют	данные отсутствуют
15842	794288.21	1323823.83	данные отсутствуют	данные отсутствуют
15843	794300.71	1323827.75	данные отсутствуют	данные отсутствуют
15844	794321.28	1323838.33	данные отсутствуют	данные отсутствуют
15845	794332.47	1323846.36	данные отсутствуют	данные отсутствуют
15846	794342.54	1323853.56	данные отсутствуют	данные отсутствуют
15847	794351.87	1323863.09	данные отсутствуют	данные отсутствуют
15848	794358.18	1323873.73	данные отсутствуют	данные отсутствуют
Государственный регистратор			ФГИС ЕГРН	
полное наименование должности			подпись	
			инициалы, фамилия	

М.П.

Земельный участок				
(вид объекта недвижимости)				
Лист № ____ Раздела 4.2		Всего листов раздела 4.2 : ____		Всего разделов: ____
15.11.2021 № 99/2021/430783414				
Кадастровый номер:			02:17:000000:194(единое землепользование)	
Номер точки	Координаты, м		Описание закрепления на местности	Средняя квадратическая погрешность определения координат характерных точек границы части земельного участка, м
	X	Y		
1	2	3	4	5
15849	794373.93	1323883.03	данные отсутствуют	данные отсутствуют
15850	794385.29	1323888.19	данные отсутствуют	данные отсутствуют
15851	794397.45	1323885.93	данные отсутствуют	данные отсутствуют
15852	794408.26	1323886.47	данные отсутствуют	данные отсутствуют
15853	794418.3	1323888.76	данные отсутствуют	данные отсутствуют
15854	794429.46	1323894.11	данные отсутствуют	данные отсутствуют
15855	794437.42	1323900.35	данные отсутствуют	данные отсутствуют
15856	794445.67	1323909.56	данные отсутствуют	данные отсутствуют
15857	794456.58	1323917.28	данные отсутствуют	данные отсутствуют
15858	794468.93	1323918.1	данные отсутствуют	данные отсутствуют
15859	794480.66	1323921.42	данные отсутствуют	данные отсутствуют
15860	794491.93	1323926.53	данные отсутствуют	данные отсутствуют
15861	794501.59	1323934.24	данные отсутствуют	данные отсутствуют
15862	794510.73	1323943.96	данные отсутствуют	данные отсутствуют
15863	794517.32	1323954.44	данные отсутствуют	данные отсутствуют
15864	794518.67	1323958.01	данные отсутствуют	данные отсутствуют
15865	794429.11	1324047.42	данные отсутствуют	данные отсутствуют
Государственный регистратор			ФГИС ЕГРН	
полное наименование должности			подпись	
			инициалы, фамилия	

М.П.

Земельный участок				
(вид объекта недвижимости)				
Лист № ____ Раздела 4.2		Всего листов раздела 4.2 : ____		Всего разделов: ____
15.11.2021 № 99/2021/430783414				
Кадастровый номер:			02:17:000000:194(единое землепользование)	
Номер точки	Координаты, м		Описание закрепления на местности	Средняя квадратическая погрешность определения координат характерных точек границы части земельного участка, м
	X	Y		
1	2	3	4	5
15866	794423.86	1324022.25	данные отсутствуют	данные отсутствуют
15867	794412.34	1324019.26	данные отсутствуют	данные отсутствуют
15868	794400.84	1324014.7	данные отсутствуют	данные отсутствуют
15869	794386.18	1324005.75	данные отсутствуют	данные отсутствуют
15870	794375.64	1324002.91	данные отсутствуют	данные отсутствуют
15871	794371.31	1324002.22	данные отсутствуют	данные отсутствуют
15872	796957.79	1323123.53	данные отсутствуют	данные отсутствуют
15872	796957.79	1323123.53	данные отсутствуют	данные отсутствуют
15873	797130.96	1322990.03	данные отсутствуют	данные отсутствуют
15874	797133.53	1322988.5	данные отсутствуют	данные отсутствуют
15875	797144.94	1322983.69	данные отсутствуют	данные отсутствуют
15876	797154.88	1322981.93	данные отсутствуют	данные отсутствуют
15877	797172.82	1322980.61	данные отсутствуют	данные отсутствуют
15878	797185.18	1322981.24	данные отсутствуют	данные отсутствуют
15879	797199.96	1322985.35	данные отсутствуют	данные отсутствуют
15880	797209.78	1322980.13	данные отсутствуют	данные отсутствуют
15881	797220.74	1322971.25	данные отсутствуют	данные отсутствуют
Государственный регистратор			ФГИС ЕГРН	
полное наименование должности			подпись	
			инициалы, фамилия	

М.П.

Раздел 4.2

Выписка из Единого государственного реестра недвижимости об объекте недвижимости
Сведения о частях земельного участка

Земельный участок				
(вид объекта недвижимости)				
Лист № ____ Раздела 4.2		Всего листов раздела 4.2 : ____		Всего разделов: ____
15.11.2021 № 99/2021/430783414				
Кадастровый номер:			02:17:000000:194(единое землепользование)	
Номер точки	Координаты, м		Описание закрепления на местности	Средняя квадратическая погрешность определения координат характерных точек границы части земельного участка, м
	X	Y		
1	2	3	4	5
15882	797237.72	1322960.93	данные отсутствуют	данные отсутствуют
15883	797249.18	1322956.27	данные отсутствуют	данные отсутствуют
15884	797261.43	1322954.57	данные отсутствуют	данные отсутствуют
15885	797282.23	1322955.77	данные отсутствуют	данные отсутствуют
15886	797294.87	1322951.51	данные отсутствуют	данные отсутствуют
15887	797307.56	1322945.9	данные отсутствуют	данные отсутствуют
15888	797317.76	1322937.82	данные отсутствуют	данные отсутствуют
15889	797328.34	1322931.39	данные отсутствуют	данные отсутствуют
15890	797345.02	1322924.79	данные отсутствуют	данные отсутствуют
15891	797374.76	1322917.73	данные отсутствуют	данные отсутствуют
15892	797391.71	1322913.62	данные отсутствуют	данные отсутствуют
15893	797425.26	1322909.76	данные отсутствуют	данные отсутствуют
15894	797440.94	1322904.67	данные отсутствуют	данные отсутствуют
15895	797463.58	1322896.95	данные отсутствуют	данные отсутствуют
15896	797486.57	1322888.6	данные отсутствуют	данные отсутствуют
15897	797508.37	1322883.38	данные отсутствуют	данные отсутствуют
15898	797521.52	1322871.31	данные отсутствуют	данные отсутствуют
Государственный регистратор			ФГИС ЕГРН	
полное наименование должности			подпись	
			инициалы, фамилия	

М.П.

Земельный участок				
(вид объекта недвижимости)				
Лист № ____ Раздела 4.2		Всего листов раздела 4.2 : ____		Всего разделов: ____
15.11.2021 № 99/2021/430783414				
Кадастровый номер:			02:17:000000:194(единое землепользование)	
Номер точки	Координаты, м		Описание закрепления на местности	Средняя квадратическая погрешность определения координат характерных точек границы части земельного участка, м
	X	Y		
1	2	3	4	5
15899	797526.74	1322860.24	данные отсутствуют	данные отсутствуют
15900	797533.25	1322844.74	данные отсутствуют	данные отсутствуют
15901	797539.42	1322834.01	данные отсутствуют	данные отсутствуют
15902	797555.64	1322813.17	данные отсутствуют	данные отсутствуют
15903	797568.85	1322798.22	данные отсутствуют	данные отсутствуют
15904	797587.28	1322770.76	данные отсутствуют	данные отсутствуют
15905	797595.98	1322754.57	данные отсутствуют	данные отсутствуют
15906	797600.01	1322743.29	данные отсутствуют	данные отсутствуют
15907	797605.59	1322732.25	данные отсутствуют	данные отсутствуют
15908	797620.21	1322716.1	данные отсутствуют	данные отсутствуют
15909	797624.03	1322708.48	данные отсутствуют	данные отсутствуют
15910	797656.21	1322660.99	данные отсутствуют	данные отсутствуют
15911	797656.7	1322660.45	данные отсутствуют	данные отсутствуют
15912	797672.82	1322640.8	данные отсутствуют	данные отсутствуют
15913	797693.12	1322618.8	данные отсутствуют	данные отсутствуют
15914	797697.39	1322594.09	данные отсутствуют	данные отсутствуют
15915	797698.42	1322565.18	данные отсутствуют	данные отсутствуют
Государственный регистратор			ФГИС ЕГРН	
полное наименование должности			подпись	
			инициалы, фамилия	

М.П.

Земельный участок				
(вид объекта недвижимости)				
Лист № ____ Раздела 4.2		Всего листов раздела 4.2 : ____		Всего разделов: ____
15.11.2021 № 99/2021/430783414				
Кадастровый номер:			02:17:000000:194(единое землепользование)	
Номер точки	Координаты, м		Описание закрепления на местности	Средняя квадратическая погрешность определения координат характерных точек границы части земельного участка, м
	X	Y		
1	2	3	4	5
15916	797700.39	1322552.97	данные отсутствуют	данные отсутствуют
15917	797705.3	1322541.62	данные отсутствуют	данные отсутствуют
15918	797712.56	1322531.56	данные отсутствуют	данные отсутствуют
15919	797721.96	1322523.52	данные отсутствуют	данные отсутствуют
15920	797756.12	1322507.71	данные отсутствуют	данные отсутствуют
15921	797767.97	1322504.17	данные отсутствуют	данные отсутствуют
15922	797796.94	1322500.63	данные отсутствуют	данные отсутствуют
15923	797831.7	1322481.14	данные отсутствуют	данные отсутствуют
15924	797841.06	1322477.08	данные отсутствуют	данные отсутствуют
15925	797881.99	1322464.11	данные отсутствуют	данные отсутствуют
15926	797893.99	1322461.87	данные отсутствуют	данные отсутствуют
15927	797929.69	1322459.64	данные отсутствуют	данные отсутствуют
15928	797968.7	1322460.64	данные отсутствуют	данные отсутствуют
15929	797992.57	1322462.56	данные отсутствуют	данные отсутствуют
15930	798021.58	1322460	данные отсутствуют	данные отсутствуют
15931	798050.82	1322454.15	данные отсутствуют	данные отсутствуют
15932	798086.47	1322451.19	данные отсутствуют	данные отсутствуют
Государственный регистратор			ФГИС ЕГРН	
полное наименование должности			подпись	
			инициалы, фамилия	

М.П.

Земельный участок				
(вид объекта недвижимости)				
Лист № ____ Раздела 4.2		Всего листов раздела 4.2 : ____		Всего разделов: ____
15.11.2021 № 99/2021/430783414				
Кадастровый номер:			02:17:000000:194(единое землепользование)	
Номер точки	Координаты, м		Описание закрепления на местности	Средняя квадратическая погрешность определения координат характерных точек границы части земельного участка, м
	X	Y		
1	2	3	4	5
15933	798102.56	1322449.58	данные отсутствуют	данные отсутствуют
15934	798113.71	1322442.52	данные отсутствуют	данные отсутствуют
15935	798136.96	1322429.86	данные отсутствуют	данные отсутствуют
15936	798154.06	1322397.09	данные отсутствуют	данные отсутствуют
15937	798168.67	1322367.89	данные отсутствуют	данные отсутствуют
15938	798185.16	1322329.72	данные отсутствуют	данные отсутствуют
15939	798198.58	1322303.81	данные отсутствуют	данные отсутствуют
15940	798205.43	1322293.86	данные отсутствуют	данные отсутствуют
15941	798222.79	1322274.26	данные отсутствуют	данные отсутствуют
15942	798232.06	1322266.08	данные отсутствуют	данные отсутствуют
15943	798263.35	1322247.75	данные отсутствуют	данные отсутствуют
15944	798274.73	1322242.9	данные отсутствуют	данные отсутствуют
15945	798286.95	1322241	данные отсутствуют	данные отсутствуют
15946	798297.17	1322241.74	данные отсутствуют	данные отсутствуют
15947	798325.87	1322223.5	данные отсутствуют	данные отсутствуют
15948	798350.39	1322201	данные отсутствуют	данные отсутствуют
15949	798358.43	1322195.01	данные отсутствуют	данные отсутствуют
Государственный регистратор			ФГИС ЕГРН	
полное наименование должности			подпись	
			инициалы, фамилия	

М.П.

Раздел 4.2

Выписка из Единого государственного реестра недвижимости об объекте недвижимости
Сведения о частях земельного участка

Земельный участок				
(вид объекта недвижимости)				
Лист № ____ Раздела 4.2		Всего листов раздела 4.2 : ____		Всего разделов: ____
15.11.2021 № 99/2021/430783414				
Кадастровый номер:			02:17:000000:194(единое землепользование)	
Номер точки	Координаты, м		Описание закрепления на местности	Средняя квадратическая погрешность определения координат характерных точек границы части земельного участка, м
	X	Y		
1	2	3	4	5
15950	798390.77	1322175.55	данные отсутствуют	данные отсутствуют
15951	798402.08	1322170.54	данные отсутствуют	данные отсутствуют
15952	798432.89	1322164.38	данные отсутствуют	данные отсутствуют
15953	798446.33	1322156.32	данные отсутствуют	данные отсутствуют
15954	798479.7	1322139.45	данные отсутствуют	данные отсутствуют
15955	798512.36	1322125.36	данные отсутствуют	данные отсутствуют
15956	798570.38	1322106.54	данные отсутствуют	данные отсутствуют
15957	798586.68	1322104.17	данные отсутствуют	данные отсутствуют
15958	798596.88	1322105.44	данные отсутствуют	данные отсутствуют
15959	798606.74	1322108.42	данные отсутствуют	данные отсутствуют
15960	798617.5	1322114.53	данные отсутствуют	данные отсутствуют
15961	798626.42	1322123.09	данные отсутствуют	данные отсутствуют
15962	798632.99	1322133.58	данные отсутствуют	данные отсутствуют
15963	798636.39	1322143.39	данные отсутствуют	данные отсутствуют
15964	798638.16	1322155.63	данные отсутствуют	данные отсутствуют
15965	798636.87	1322167.93	данные отсутствуют	данные отсутствуют
15966	798632.6	1322179.54	данные отсутствуют	данные отсутствуют
Государственный регистратор			ФГИС ЕГРН	
полное наименование должности			подпись	
			инициалы, фамилия	

М.П.

Земельный участок				
(вид объекта недвижимости)				
Лист № ____ Раздела 4.2		Всего листов раздела 4.2 : ____		Всего разделов: ____
15.11.2021 № 99/2021/430783414				
Кадастровый номер:			02:17:000000:194(единое землепользование)	
Номер точки	Координаты, м		Описание закрепления на местности	Средняя квадратическая погрешность определения координат характерных точек границы части земельного участка, м
	X	Y		
1	2	3	4	5
15967	798625.6	1322189.74	данные отсутствуют	данные отсутствуют
15968	798616.32	1322197.92	данные отсутствуют	данные отсутствуют
15969	798605.31	1322203.57	данные отсутствуют	данные отсутствуют
15970	798551.43	1322221.76	данные отсутствуют	данные отсутствуют
15971	798524.86	1322233.14	данные отсутствуют	данные отсутствуют
15972	798498.13	1322246.52	данные отсутствуют	данные отсутствуют
15973	798478.48	1322258.3	данные отсутствуют	данные отсутствуют
15974	798467.17	1322263.31	данные отсутствуют	данные отсутствуют
15975	798436.39	1322269.46	данные отсутствуют	данные отсутствуют
15976	798416.81	1322281.21	данные отсутствуют	данные отсутствуют
15977	798395.07	1322301.14	данные отсутствуют	данные отсутствуют
15978	798369.38	1322322.27	данные отсутствуют	данные отсутствуют
15979	798337.04	1322341.88	данные отсутствуют	данные отсутствуют
15980	798325.68	1322346.74	данные отсутствуют	данные отсутствуют
15981	798313.46	1322348.67	данные отсутствуют	данные отсутствуют
15982	798303.15	1322347.94	данные отсутствуют	данные отсутствуют
15983	798287.75	1322357.71	данные отсутствуют	данные отсутствуют
Государственный регистратор			ФГИС ЕГРН	
полное наименование должности			подпись	
			инициалы, фамилия	

М.П.

Земельный участок				
(вид объекта недвижимости)				
Лист № ____ Раздела 4.2		Всего листов раздела 4.2 : ____		Всего разделов: ____
15.11.2021 № 99/2021/430783414				
Кадастровый номер:			02:17:000000:194(единое землепользование)	
Номер точки	Координаты, м		Описание закрепления на местности	Средняя квадратическая погрешность определения координат характерных точек границы части земельного участка, м
	X	Y		
1	2	3	4	5
15984	798279.86	1322372.77	данные отсутствуют	данные отсутствуют
15985	798263.55	1322410.48	данные отсутствуют	данные отсутствуют
15986	798247.53	1322442.69	данные отсутствуют	данные отсутствуют
15987	798231.67	1322475.48	данные отсутствуют	данные отсутствуют
15988	798212.36	1322502.49	данные отсутствуют	данные отсутствуют
15989	798203.69	1322511.32	данные отсутствуют	данные отсутствуют
15990	798195.24	1322516.76	данные отсутствуют	данные отсутствуют
15991	798173.18	1322527.98	данные отсутствуют	данные отсутствуют
15992	798160.97	1322537.33	данные отсутствуют	данные отсутствуют
15993	798150.3	1322543.59	данные отсутствуют	данные отсутствуют
15994	798126.71	1322550.81	данные отсутствуют	данные отсутствуют
15995	798096.17	1322554.73	данные отсутствуют	данные отсутствуют
15996	798068	1322556.77	данные отсутствуют	данные отсутствуют
15997	798039.19	1322562.54	данные отсутствуют	данные отсутствуют
15998	797997.31	1322566.54	данные отсутствуют	данные отсутствуют
15999	797964.13	1322564.54	данные отсутствуют	данные отсутствуют
16000	797933.69	1322563.59	данные отсутствуют	данные отсутствуют
Государственный регистратор			ФГИС ЕГРН	
полное наименование должности			подпись	
			инициалы, фамилия	

М.П.

Земельный участок				
(вид объекта недвижимости)				
Лист № ____ Раздела 4.2		Всего листов раздела 4.2 : ____		Всего разделов: ____
15.11.2021 № 99/2021/430783414				
Кадастровый номер:			02:17:000000:194(единое землепользование)	
Номер точки	Координаты, м		Описание закрепления на местности	Средняя квадратическая погрешность определения координат характерных точек границы части земельного участка, м
	X	Y		
1	2	3	4	5
16001	797907.25	1322565.19	данные отсутствуют	данные отсутствуют
16002	797877.9	1322574.46	данные отсутствуют	данные отсутствуют
16003	797838.81	1322596.39	данные отсутствуют	данные отсутствуют
16004	797827.35	1322601.06	данные отсутствуют	данные отсутствуют
16005	797800.88	1322604.8	данные отсутствуют	данные отсутствуют
16006	797798.51	1322636.56	данные отсутствуют	данные отсутствуют
16007	797796.07	1322648.69	данные отсутствуют	данные отсутствуют
16008	797790.73	1322659.84	данные отсутствуют	данные отсутствуют
16009	797777.05	1322680.31	данные отсутствуют	данные отсутствуют
16010	797752.24	1322708	данные отсутствуют	данные отсутствуют
16011	797736.15	1322727.6	данные отсутствуют	данные отсутствуют
16012	797725.31	1322739.36	данные отсутствуют	данные отсутствуют
16013	797718.76	1322754.87	данные отсутствуют	данные отсутствуют
16014	797713.47	1322764.37	данные отсутствуют	данные отсутствуют
16015	797702.59	1322779.7	данные отсутствуют	данные отсутствуют
16016	797694.01	1322789.28	данные отсутствуют	данные отсутствуют
16017	797689.59	1322800.02	данные отсутствуют	данные отсутствуют
Государственный регистратор			ФГИС ЕГРН	
полное наименование должности			подпись	
			инициалы, фамилия	

М.П.

Раздел 4.2

Выписка из Единого государственного реестра недвижимости об объекте недвижимости
Сведения о частях земельного участка

Земельный участок				
(вид объекта недвижимости)				
Лист № ____ Раздела 4.2		Всего листов раздела 4.2 : ____		Всего разделов: ____
15.11.2021 № 99/2021/430783414				
Кадастровый номер:			02:17:000000:194(единое землепользование)	
Номер точки	Координаты, м		Описание закрепления на местности	Средняя квадратическая погрешность определения координат характерных точек границы части земельного участка, м
	X	Y		
1	2	3	4	5
16018	797677.73	1322822.17	данные отсутствуют	данные отсутствуют
16019	797653.19	1322859.17	данные отсутствуют	данные отсутствуют
16020	797636.57	1322878.51	данные отсутствуют	данные отсутствуют
16021	797626.43	1322891.45	данные отсутствуют	данные отсутствуют
16022	797622.19	1322901.56	данные отсутствуют	данные отсутствуют
16023	797612.21	1322922.82	данные отсутствуют	данные отсутствуют
16024	797605.59	1322933.27	данные отсутствуют	данные отсутствуют
16025	797586	1322954.87	данные отсутствуют	данные отсутствуют
16026	797576.61	1322962.91	данные отсутствуют	данные отсутствуют
16027	797557.56	1322975.51	данные отсутствуют	данные отсутствуют
16028	797546.47	1322981.01	данные отсутствуют	данные отсутствуют
16029	797518.93	1322987.49	данные отсутствуют	данные отсутствуют
16030	797498.61	1322994.87	данные отсутствуют	данные отсутствуют
16031	797474.15	1323003.23	данные отсутствуют	данные отсутствуют
16032	797452.09	1323010.41	данные отсутствуют	данные отсутствуют
16033	797441.67	1323012.6	данные отсутствуют	данные отсутствуют
16034	797412.77	1323015.53	данные отсутствуют	данные отсутствуют
Государственный регистратор			ФГИС ЕГРН	
полное наименование должности			подпись	
			инициалы, фамилия	

М.П.

Земельный участок				
(вид объекта недвижимости)				
Лист № ____ Раздела 4.2		Всего листов раздела 4.2 : ____		Всего разделов: ____
15.11.2021 № 99/2021/430783414				
Кадастровый номер:			02:17:000000:194(единое землепользование)	
Номер точки	Координаты, м		Описание закрепления на местности	Средняя квадратическая погрешность определения координат характерных точек границы части земельного участка, м
	X	Y		
1	2	3	4	5
16035	797398.62	1323018.96	данные отсутствуют	данные отсутствуют
16036	797378.82	1323023.23	данные отсутствуют	данные отсутствуют
16037	797366.91	1323031.57	данные отсутствуют	данные отсутствуют
16038	797356.34	1323038.01	данные отсутствуют	данные отсутствуют
16039	797339.35	1323045.51	данные отсутствуют	данные отсутствуют
16040	797323.63	1323053.13	данные отсутствуют	данные отсутствуют
16041	797311.91	1323057.1	данные отсутствуют	данные отсутствуют
16042	797287.76	1323059.7	данные отсутствуют	данные отсутствуют
16043	797276.91	1323059.59	данные отсутствуют	данные отсутствуют
16044	797261.72	1323071.65	данные отсутствуют	данные отсутствуют
16045	797251.15	1323078.07	данные отсутствуют	данные отсутствуют
16046	797228.59	1323085.98	данные отсутствуют	данные отсутствуют
16047	797216.47	1323088.49	данные отсутствуют	данные отсутствуют
16048	797196.93	1323089.71	данные отсутствуют	данные отсутствуют
16049	797184.59	1323088.95	данные отсутствуют	данные отсутствуют
16050	797174.02	1323090.29	данные отсутствуют	данные отсутствуют
16051	797150.92	1323105.59	данные отсутствуют	данные отсутствуют
Государственный регистратор			ФГИС ЕГРН	
полное наименование должности			подпись	
			инициалы, фамилия	

М.П.

Земельный участок				
(вид объекта недвижимости)				
Лист № ____ Раздела 4.2		Всего листов раздела 4.2 : ____		Всего разделов: ____
15.11.2021 № 99/2021/430783414				
Кадастровый номер:			02:17:000000:194(единое землепользование)	
Номер точки	Координаты, м		Описание закрепления на местности	Средняя квадратическая погрешность определения координат характерных точек границы части земельного участка, м
	X	Y		
1	2	3	4	5
16052	797139.77	1323110.94	данные отсутствуют	данные отсутствуют
16053	797107.49	1323117.28	данные отсутствуют	данные отсутствуют
16054	797095.14	1323117.95	данные отсутствуют	данные отсутствуют
16055	797083	1323115.58	данные отсутствуют	данные отсутствуют
16056	797071.57	1323117.39	данные отсутствуют	данные отсутствуют
16057	797060.7	1323123.05	данные отсутствуют	данные отсутствуют
16058	797048.74	1323126.19	данные отсутствуют	данные отсутствуют
16059	797036.36	1323126.31	данные отсутствуют	данные отсутствуют
16060	797021.22	1323122.98	данные отсутствуют	данные отсутствуют
16061	797008.97	1323121.86	данные отсутствуют	данные отсутствуют
16062	796996.62	1323121.25	данные отсутствуют	данные отсутствуют
16063	796981.18	1323117.07	данные отсутствуют	данные отсутствуют
16064	796970.74	1323115.99	данные отсутствуют	данные отсутствуют
16065	796961.86	1323120.78	данные отсутствуют	данные отсутствуют
16066	796783.2	1323266.48	данные отсутствуют	данные отсутствуют
16067	796781.54	1323271.04	данные отсутствуют	данные отсутствуют
16068	796774.6	1323281.28	данные отсутствуют	данные отсутствуют
Государственный регистратор			ФГИС ЕГРН	
полное наименование должности			подпись	
			инициалы, фамилия	

М.П.

Земельный участок				
(вид объекта недвижимости)				
Лист № ____ Раздела 4.2		Всего листов раздела 4.2 : ____		Всего разделов: ____
15.11.2021 № 99/2021/430783414				
Кадастровый номер:			02:17:000000:194(единое землепользование)	
Номер точки	Координаты, м		Описание закрепления на местности	Средняя квадратическая погрешность определения координат характерных точек границы части земельного участка, м
	X	Y		
1	2	3	4	5
16069	796751.75	1323300.88	данные отсутствуют	данные отсутствуют
16070	796741.29	1323307.48	данные отсутствуют	данные отсутствуют
16071	796723.39	1323313.37	данные отсутствуют	данные отсутствуют
16072	796709.6	1323320.54	данные отсутствуют	данные отсутствуют
16073	796689.25	1323343.32	данные отсутствуют	данные отсутствуют
16074	796677.66	1323358.57	данные отсутствуют	данные отсутствуют
16075	796678.57	1323370.91	данные отсутствуют	данные отсутствуют
16076	796676.42	1323383.08	данные отсутствуют	данные отсутствуют
16077	796668.05	1323405.28	данные отсутствуют	данные отсутствуют
16078	796662.22	1323416.2	данные отсутствуют	данные отсутствуют
16079	796638.27	1323440.32	данные отсутствуют	данные отсутствуют
16080	796612	1323463.22	данные отсутствуют	данные отсутствуют
16081	796590.61	1323479.96	данные отсутствуют	данные отсутствуют
16082	796552.71	1323508.66	данные отсутствуют	данные отсутствуют
16083	796542	1323514.85	данные отсутствуют	данные отсутствуют
16084	796530.76	1323518.22	данные отсутствуют	данные отсутствуют
16085	796520.98	1323526.37	данные отсутствуют	данные отсутствуют
Государственный регистратор			ФГИС ЕГРН	
полное наименование должности			подпись	
			инициалы, фамилия	

М.П.

Раздел 4.2

Выписка из Единого государственного реестра недвижимости об объекте недвижимости
Сведения о частях земельного участка

Земельный участок				
(вид объекта недвижимости)				
Лист № ____ Раздела 4.2		Всего листов раздела 4.2 : ____		Всего разделов: ____
15.11.2021 № 99/2021/430783414				
Кадастровый номер:			02:17:000000:194(единое землепользование)	
Номер точки	Координаты, м		Описание закрепления на местности	Средняя квадратическая погрешность определения координат характерных точек границы части земельного участка, м
	X	Y		
1	2	3	4	5
16086	796501.24	1323540.57	данные отсутствуют	данные отсутствуют
16087	796478.12	1323553.82	данные отсутствуют	данные отсутствуют
16088	796464.35	1323565.66	данные отсутствуют	данные отсутствуют
16089	796453.1	1323576.93	данные отсутствуют	данные отсутствуют
16090	796440.45	1323590.6	данные отсутствуют	данные отсутствуют
16091	796431.89	1323597.96	данные отсутствуют	данные отсутствуют
16092	796415	1323609.47	данные отсутствуют	данные отсутствуют
16093	796404	1323615.12	данные отсутствуют	данные отсутствуют
16094	796386.76	1323645.11	данные отсутствуют	данные отсутствуют
16095	796374.01	1323673.09	данные отсутствуют	данные отсутствуют
16096	796367.37	1323683.52	данные отсутствуют	данные отсутствуют
16097	796355.75	1323695.59	данные отсутствуют	данные отсутствуют
16098	796360.26	1323707.3	данные отсутствуют	данные отсутствуют
16099	796361.71	1323719.58	данные отсутствуют	данные отсутствуют
16100	796360.1	1323731.85	данные отсутствуют	данные отсутствуют
16101	796353.67	1323749.55	данные отсутствуют	данные отсутствуют
16102	796347.86	1323760.46	данные отсутствуют	данные отсутствуют
Государственный регистратор			ФГИС ЕГРН	
полное наименование должности			подпись	
			инициалы, фамилия	

М.П.

Земельный участок				
(вид объекта недвижимости)				
Лист № ____ Раздела 4.2		Всего листов раздела 4.2 : ____		Всего разделов: ____
15.11.2021 № 99/2021/430783414				
Кадастровый номер:			02:17:000000:194(единое землепользование)	
Номер точки	Координаты, м		Описание закрепления на местности	Средняя квадратическая погрешность определения координат характерных точек границы части земельного участка, м
	X	Y		
1	2	3	4	5
16103	796339.55	1323769.63	данные отсутствуют	данные отсутствуют
16104	796322.76	1323783.87	данные отсутствуют	данные отсутствуют
16105	796308.18	1323794.52	данные отсутствуют	данные отсутствуют
16106	796297.31	1323800.41	данные отсутствуют	данные отсутствуют
16107	796285.98	1323803.38	данные отсутствуют	данные отсутствуют
16108	796274.73	1323809.26	данные отсутствуют	данные отсутствуют
16109	796267.95	1323817.53	данные отсутствуют	данные отсутствуют
16110	796263.16	1323828.94	данные отсутствуют	данные отсутствуют
16111	796256.22	1323838.38	данные отсутствуют	данные отсутствуют
16112	796247.64	1323854.3	данные отсутствуют	данные отсутствуют
16113	796233.98	1323874.49	данные отсутствуют	данные отсутствуют
16114	796229.7	1323885.88	данные отсутствуют	данные отсутствуют
16115	796222.8	1323896.14	данные отсутствуют	данные отсутствуют
16116	796218.21	1323905.37	данные отсутствуют	данные отсутствуют
16117	796216.55	1323917.47	данные отсутствуют	данные отсутствуют
16118	796216.97	1323927.67	данные отсутствуют	данные отсутствуют
16119	796221.3	1323936.71	данные отсутствуют	данные отсутствуют
Государственный регистратор			ФГИС ЕГРН	
полное наименование должности			подпись	
			инициалы, фамилия	

М.П.

Земельный участок				
(вид объекта недвижимости)				
Лист № ____ Раздела 4.2		Всего листов раздела 4.2 : ____		Всего разделов: ____
15.11.2021 № 99/2021/430783414				
Кадастровый номер:			02:17:000000:194(единое землепользование)	
Номер точки	Координаты, м		Описание закрепления на местности	Средняя квадратическая погрешность определения координат характерных точек границы части земельного участка, м
	X	Y		
1	2	3	4	5
16120	796226.04	1323948.13	данные отсутствуют	данные отсутствуют
16121	796229.54	1323970.88	данные отсутствуют	данные отсутствуют
16122	796229.64	1323983.24	данные отсутствуют	данные отсутствуют
16123	796226.71	1323995.26	данные отсутствуют	данные отсутствуют
16124	796220.91	1324006.18	данные отсутствуют	данные отсутствуют
16125	796212.18	1324015.98	данные отсутствуют	данные отсутствуют
16126	796203.29	1324026.04	данные отсутствуют	данные отсутствуют
16127	796197.53	1324037	данные отсутствуют	данные отсутствуют
16128	796187.59	1324048.05	данные отсутствуют	данные отсутствуют
16129	796177.83	1324055.65	данные отсутствуют	данные отсутствуют
16130	796170.88	1324064.56	данные отсутствуют	данные отсутствуют
16131	796166.38	1324077.5	данные отсутствуют	данные отсутствуют
16132	796159.71	1324087.92	данные отсутствуют	данные отсутствуют
16133	796150.67	1324096.37	данные отсутствуют	данные отсутствуют
16134	796139.85	1324102.35	данные отсутствуют	данные отсутствуют
16135	796127.89	1324105.5	данные отсутствуют	данные отсутствуют
16136	796113.32	1324106.81	данные отсутствуют	данные отсутствуют
Государственный регистратор			ФГИС ЕГРН	
полное наименование должности			подпись	
			инициалы, фамилия	

М.П.

Земельный участок				
(вид объекта недвижимости)				
Лист № ____ Раздела 4.2		Всего листов раздела 4.2 : ____		Всего разделов: ____
15.11.2021 № 99/2021/430783414				
Кадастровый номер:			02:17:000000:194(единое землепользование)	
Номер точки	Координаты, м		Описание закрепления на местности	Средняя квадратическая погрешность определения координат характерных точек границы части земельного участка, м
	X	Y		
1	2	3	4	5
16137	796090.13	1324108.01	данные отсутствуют	данные отсутствуют
16138	796077.8	1324107.08	данные отсутствуют	данные отсутствуют
16139	796062.26	1324105.78	данные отсутствуют	данные отсутствуют
16140	796049.94	1324104.57	данные отсутствуют	данные отсутствуют
16141	796038.31	1324100.38	данные отсутствуют	данные отсутствуют
16142	796025.62	1324102.06	данные отсутствуют	данные отсутствуют
16143	796005.7	1324105.61	данные отсутствуют	данные отсутствуют
16144	795991.03	1324113.21	данные отсутствуют	данные отсутствуют
16145	795981.96	1324121.44	данные отсутствуют	данные отсутствуют
16146	795976.47	1324129.86	данные отсутствуют	данные отсутствуют
16147	795968.06	1324138.92	данные отсутствуют	данные отсутствуют
16148	795960.35	1324147.21	данные отсутствуют	данные отсутствуют
16149	795952.81	1324157.01	данные отсутствуют	данные отсутствуют
16150	795947.29	1324167.66	данные отсутствуют	данные отсутствуют
16151	795941.8	1324182.78	данные отсутствуют	данные отсутствуют
16152	795938.99	1324193.98	данные отсутствуют	данные отсутствуют
16153	795932.89	1324211.02	данные отсутствуют	данные отсутствуют
Государственный регистратор			ФГИС ЕГРН	
полное наименование должности			подпись	
			инициалы, фамилия	

М.П.

Раздел 4.2

Выписка из Единого государственного реестра недвижимости об объекте недвижимости
Сведения о частях земельного участка

Земельный участок				
(вид объекта недвижимости)				
Лист № ____ Раздела 4.2		Всего листов раздела 4.2 : ____		Всего разделов: ____
15.11.2021 № 99/2021/430783414				
Кадастровый номер:			02:17:000000:194(единое землепользование)	
Номер точки	Координаты, м		Описание закрепления на местности	Средняя квадратическая погрешность определения координат характерных точек границы части земельного участка, м
	X	Y		
1	2	3	4	5
16154	795927.87	1324220.84	данные отсутствуют	данные отсутствуют
16155	795921.26	1324230.85	данные отсутствуют	данные отсутствуют
16156	795910.38	1324243.57	данные отсутствуют	данные отсутствуют
16157	795902.42	1324253.25	данные отсутствуют	данные отсутствуют
16158	795892.88	1324261.12	данные отсутствуют	данные отсутствуют
16159	795881.92	1324266.33	данные отсутствуют	данные отсутствуют
16160	795872.76	1324271.89	данные отсутствуют	данные отсутствуют
16161	795862.2	1324276.84	данные отсутствуют	данные отсутствуют
16162	795850.5	1324280.68	данные отсутствуют	данные отсутствуют
16163	795841.41	1324291.11	данные отсутствуют	данные отсутствуют
16164	795833.96	1324300.07	данные отсутствуют	данные отсутствуют
16165	795826.21	1324307.19	данные отсутствуют	данные отсутствуют
16166	795817.53	1324312.76	данные отсутствуют	данные отсутствуют
16167	795807.59	1324317.2	данные отсутствуют	данные отсутствуют
16168	795800.45	1324327.3	данные отсутствуют	данные отсутствуют
16169	795790.85	1324336.95	данные отсутствуют	данные отсутствуют
16170	795780.58	1324343.84	данные отсутствуют	данные отсутствуют
Государственный регистратор			ФГИС ЕГРН	
полное наименование должности			подпись	
			инициалы, фамилия	

М.П.

Земельный участок				
(вид объекта недвижимости)				
Лист № ____ Раздела 4.2		Всего листов раздела 4.2 : ____		Всего разделов: ____
15.11.2021 № 99/2021/430783414				
Кадастровый номер:			02:17:000000:194(единое землепользование)	
Номер точки	Координаты, м		Описание закрепления на местности	Средняя квадратическая погрешность определения координат характерных точек границы части земельного участка, м
	X	Y		
1	2	3	4	5
16171	795768.93	1324348.01	данные отсутствуют	данные отсутствуют
16172	795754.46	1324349.93	данные отсутствуют	данные отсутствуют
16173	795742.1	1324349.79	данные отсутствуют	данные отсутствуют
16174	795730.13	1324346.62	данные отсутствуют	данные отсутствуют
16175	795720.49	1324341.43	данные отсутствуют	данные отсутствуют
16176	795710.62	1324334.63	данные отсутствуют	данные отсутствуют
16177	795698.23	1324323.9	данные отсутствуют	данные отсутствуют
16178	795686.76	1324322.21	данные отсутствуют	данные отсутствуют
16179	795675.86	1324327.14	данные отсутствуют	данные отсутствуют
16180	795664.1	1324330.96	данные отсутствуют	данные отсутствуют
16181	795653.07	1324331.83	данные отсутствуют	данные отсутствуют
16182	795642.82	1324330.81	данные отсутствуют	данные отсутствуют
16183	795633.45	1324336.4	данные отсутствуют	данные отсутствуют
16184	795625.91	1324341.32	данные отсутствуют	данные отсутствуют
16185	795592.9	1324363.31	данные отсутствуют	данные отсутствуют
16186	795591.36	1324364.13	данные отсутствуют	данные отсутствуют
16187	795581.58	1324366.79	данные отсутствуют	данные отсутствуют
Государственный регистратор			ФГИС ЕГРН	
полное наименование должности			подпись	
			инициалы, фамилия	

М.П.

Земельный участок				
(вид объекта недвижимости)				
Лист № ____ Раздела 4.2		Всего листов раздела 4.2 : ____		Всего разделов: ____
15.11.2021 № 99/2021/430783414				
Кадастровый номер:			02:17:000000:194(единое землепользование)	
Номер точки	Координаты, м		Описание закрепления на местности	Средняя квадратическая погрешность определения координат характерных точек границы части земельного участка, м
	X	Y		
1	2	3	4	5
16188	795576.46	1324367.56	данные отсутствуют	данные отсутствуют
16189	796081.65	1324048.54	данные отсутствуют	данные отсутствуют
16190	795501.5	1324355.98	данные отсутствуют	данные отсутствуют
16190	795501.5	1324355.98	данные отсутствуют	данные отсутствуют
16191	795552.62	1324367.62	данные отсутствуют	данные отсутствуют
16192	795547.79	1324367.43	данные отсутствуют	данные отсутствуют
16193	795534.74	1324366.09	данные отсутствуют	данные отсутствуют
16194	795522.72	1324363.21	данные отсутствуют	данные отсутствуют
16195	795511.76	1324357.46	данные отсутствуют	данные отсутствуют
16196	795484.45	1324353.55	данные отсутствуют	данные отсутствуют
16197	795475.52	1324350.81	данные отсутствуют	данные отсутствуют
16198	795465.96	1324345.16	данные отсутствуют	данные отсутствуют
16199	795455.53	1324336.48	данные отсутствуют	данные отсутствуют
16200	795448.16	1324326.54	данные отсутствуют	данные отсутствуют
16201	795435.32	1324317.09	данные отсутствуют	данные отсутствуют
16202	795423.14	1324314.98	данные отсутствуют	данные отсутствуют
16203	795411.84	1324309.94	данные отсутствуют	данные отсутствуют
Государственный регистратор			ФГИС ЕГРН	
полное наименование должности			подпись	
			инициалы, фамилия	

М.П.

Земельный участок				
(вид объекта недвижимости)				
Лист № ____ Раздела 4.2		Всего листов раздела 4.2 : ____		Всего разделов: ____
15.11.2021 № 99/2021/430783414				
Кадастровый номер:			02:17:000000:194(единое землепользование)	
Номер точки	Координаты, м		Описание закрепления на местности	Средняя квадратическая погрешность определения координат характерных точек границы части земельного участка, м
	X	Y		
1	2	3	4	5
16204	795398.64	1324300.38	данные отсутствуют	данные отсутствуют
16205	795387.47	1324295.09	данные отсутствуют	данные отсутствуют
16206	795376.13	1324294.28	данные отсутствуют	данные отсутствуют
16207	795355.45	1324291.49	данные отсутствуют	данные отсутствуют
16208	795343.49	1324288.33	данные отсутствуют	данные отсутствуют
16209	795332.68	1324282.33	данные отсутствуют	данные отсутствуют
16210	795323.67	1324273.86	данные отсутствуют	данные отсутствуют
16211	796683.48	1323217.35	данные отсутствуют	данные отсутствуют
16211	796683.48	1323217.35	данные отсутствуют	данные отсутствуют
16212	795663.49	1324206.85	данные отсутствуют	данные отсутствуют
16213	795668.29	1324209.01	данные отсутствуют	данные отсутствуют
16214	795678.47	1324208.89	данные отсутствуют	данные отсутствуют
16215	795689.97	1324210.63	данные отсутствуют	данные отсутствуют
16216	795701.94	1324212.94	данные отсутствуют	данные отсутствуют
16217	795714.17	1324215.28	данные отсутствуют	данные отсутствуют
16218	795726.54	1324215.06	данные отсутствуют	данные отсутствуют
16219	795738.59	1324217.88	данные отсутствуют	данные отсутствуют
Государственный регистратор			ФГИС ЕГРН	
полное наименование должности			подпись	
			инициалы, фамилия	

М.П.

Раздел 4.2

Выписка из Единого государственного реестра недвижимости об объекте недвижимости
Сведения о частях земельного участка

Земельный участок				
(вид объекта недвижимости)				
Лист № ____ Раздела 4.2		Всего листов раздела 4.2 : ____		Всего разделов: ____
15.11.2021 № 99/2021/430783414				
Кадастровый номер:			02:17:000000:194(единое землепользование)	
Номер точки	Координаты, м		Описание закрепления на местности	Средняя квадратическая погрешность определения координат характерных точек границы части земельного участка, м
	X	Y		
1	2	3	4	5
16220	795749.57	1324223.57	данные отсутствуют	данные отсутствуют
16221	795758.86	1324219.73	данные отсутствуют	данные отсутствуют
16222	795768.4	1324216.59	данные отсутствуют	данные отсутствуют
16223	795775.26	1324208.42	данные отсутствуют	данные отсутствуют
16224	795786.99	1324197.87	данные отсутствуют	данные отсутствуют
16225	795802.28	1324188.08	данные отсутствуют	данные отсутствуют
16226	795812.38	1324183.66	данные отсутствуют	данные отсутствуют
16227	795823.08	1324180.33	данные отсутствуют	данные отсутствуют
16228	795832.28	1324174.11	данные отсутствуют	данные отсутствуют
16229	795838.86	1324165.73	данные отсутствуют	данные отсутствуют
16230	795841.85	1324153.79	данные отсутствуют	данные отсутствуют
16231	795846.02	1324142.34	данные отсутствуют	данные отсутствуют
16232	795847.51	1324132.14	данные отсутствуют	данные отсутствуют
16233	795851.57	1324115.97	данные отсутствуют	данные отсутствуют
16234	795856.14	1324104.47	данные отсутствуют	данные отсутствуют
16235	795863.42	1324094.25	данные отсутствуют	данные отсутствуют
16236	795867.56	1324082.6	данные отсутствуют	данные отсутствуют
Государственный регистратор			ФГИС ЕГРН	
полное наименование должности			подпись	
			инициалы, фамилия	

М.П.

Земельный участок				
(вид объекта недвижимости)				
Лист № ____ Раздела 4.2		Всего листов раздела 4.2: ____		Всего разделов: ____
15.11.2021 № 99/2021/430783414				
Кадастровый номер:			02:17:000000:194(единое землепользование)	
Номер точки	Координаты, м		Описание закрепления на местности	Средняя квадратическая погрешность определения координат характерных точек границы части земельного участка, м
	X	Y		
1	2	3	4	5
16237	795874.44	1324072.32	данные отсутствуют	данные отсутствуют
16238	795883.63	1324064.04	данные отсутствуют	данные отсутствуют
16239	795897.36	1324056.65	данные отсутствуют	данные отсутствуют
16240	795905.88	1324048.14	данные отсутствуют	данные отсутствуют
16241	795916.9	1324040.16	данные отсутствуют	данные отсутствуют
16242	795925.73	1324031.99	данные отсутствуют	данные отсутствуют
16243	795947.11	1324017.92	данные отсутствуют	данные отсутствуют
16244	795965.17	1324009.15	данные отсутствуют	данные отсутствуют
16245	795975.43	1324005.76	данные отсутствуют	данные отсутствуют
16246	795985.99	1324003.49	данные отсутствуют	данные отсутствуют
16247	795996.89	1324000.97	данные отсутствуют	данные отсутствуют
16248	796008.08	1323994.05	данные отсутствуют	данные отсутствуют
16249	796019.69	1323989.77	данные отсутствуют	данные отсутствуют
16250	796030.37	1323988.48	данные отсутствуют	данные отсутствуют
16251	796044.85	1323961.47	данные отсутствуют	данные отсутствуют
16252	796051.79	1323951.76	данные отсутствуют	данные отсутствуют
16253	796063.01	1323939.48	данные отсутствуют	данные отсутствуют
Государственный регистратор			ФГИС ЕГРН	
полное наименование должности			подпись	
			инициалы, фамилия	

М.П.

Земельный участок				
(вид объекта недвижимости)				
Лист № ____ Раздела 4.2		Всего листов раздела 4.2: ____		Всего разделов: ____
15.11.2021 № 99/2021/430783414				
Кадастровый номер:			02:17:000000:194(единое землепользование)	
Номер точки	Координаты, м		Описание закрепления на местности	Средняя квадратическая погрешность определения координат характерных точек границы части земельного участка, м
	X	Y		
1	2	3	4	5
16254	796072.42	1323931.45	данные отсутствуют	данные отсутствуют
16255	796083.51	1323925.98	данные отсутствуют	данные отсутствуют
16256	796100.29	1323903.31	данные отсутствуют	данные отсутствуют
16257	796106.17	1323892.43	данные отсутствуют	данные отсутствуют
16258	796114.54	1323883.31	данные отсутствуют	данные отсутствуют
16259	796119.89	1323871.23	данные отсутствуют	данные отсутствуют
16260	796131.3	1323845.44	данные отсутствуют	данные отсутствуют
16261	796137.24	1323835.72	данные отсутствуют	данные отсутствуют
16262	796143.72	1323822.75	данные отсутствуют	данные отсутствуют
16263	796157.49	1323802.35	данные отсутствуют	данные отсутствуют
16264	796167.3	1323784.15	данные отсутствуют	данные отсутствуют
16265	796172.61	1323772.33	данные отсутствуют	данные отсутствуют
16266	796177.4	1323760.93	данные отсутствуют	данные отсутствуют
16267	796187.5	1323747.4	данные отсутствуют	данные отсутствуют
16268	796195.55	1323739.43	данные отсутствуют	данные отсутствуют
16269	796204.26	1323731.11	данные отсутствуют	данные отсутствуют
16270	796212.51	1323721.91	данные отсутствуют	данные отсутствуют
Государственный регистратор			ФГИС ЕГРН	
полное наименование должности			подпись	
			инициалы, фамилия	

М.П.

Земельный участок				
(вид объекта недвижимости)				
Лист № ____ Раздела 4.2		Всего листов раздела 4.2 : ____		Всего разделов: ____
15.11.2021 № 99/2021/430783414				
Кадастровый номер:			02:17:000000:194(единое землепользование)	
Номер точки	Координаты, м		Описание закрепления на местности	Средняя квадратическая погрешность определения координат характерных точек границы части земельного участка, м
	X	Y		
1	2	3	4	5
16271	796230.39	1323710.28	данные отсутствуют	данные отсутствуют
16272	796241.7	1323705.28	данные отсутствуют	данные отсутствуют
16273	796241.13	1323691.4	данные отсутствуют	данные отсутствуют
16274	796241.96	1323679.25	данные отсутствуют	данные отсутствуют
16275	796245.67	1323667.44	данные отсутствуют	данные отсутствуют
16276	796257.49	1323647.32	данные отсутствуют	данные отсутствуют
16277	796265.16	1323637.62	данные отсутствуют	данные отсутствуют
16278	796280.58	1323623.72	данные отсутствуют	данные отсутствуют
16279	796288.65	1323610.39	данные отсутствуют	данные отсутствуют
16280	796297.18	1323583.38	данные отсутствуют	данные отсутствуют
16281	796309.04	1323557.69	данные отсутствуют	данные отсутствуют
16282	796315.77	1323547.31	данные отсутствуют	данные отсутствуют
16283	796323.59	1323539.83	данные отсутствуют	данные отсутствуют
16284	796339.15	1323527.89	данные отсутствуют	данные отсутствуют
16285	796349.82	1323521.63	данные отсутствуют	данные отсутствуют
16286	796360.13	1323518.45	данные отсутствуют	данные отсутствуют
16287	796377.45	1323505.54	данные отсутствуют	данные отсутствуют
Государственный регистратор			ФГИС ЕГРН	
полное наименование должности			подпись	
			инициалы, фамилия	

М.П.

Раздел 4.2

Выписка из Единого государственного реестра недвижимости об объекте недвижимости
Сведения о частях земельного участка

Земельный участок				
(вид объекта недвижимости)				
Лист № ____ Раздела 4.2		Всего листов раздела 4.2 : ____		Всего разделов: ____
15.11.2021 № 99/2021/430783414				
Кадастровый номер:			02:17:000000:194(единое землепользование)	
Номер точки	Координаты, м		Описание закрепления на местности	Средняя квадратическая погрешность определения координат характерных точек границы части земельного участка, м
	X	Y		
1	2	3	4	5
16288	796392.21	1323490.74	данные отсутствуют	данные отсутствуют
16289	796414.26	1323471.57	данные отсутствуют	данные отсутствуют
16290	796443.31	1323454.16	данные отсутствуют	данные отсутствуют
16291	796455.95	1323445.19	данные отсутствуют	данные отсутствуют
16292	796467.19	1323435.82	данные отсутствуют	данные отсутствуют
16293	796479.54	1323427.06	данные отсутствуют	данные отсутствуют
16294	796490.51	1323421.35	данные отсутствуют	данные отсутствуют
16295	796527.02	1323397.67	данные отсутствуют	данные отсутствуют
16296	796544.84	1323383.8	данные отсутствуют	данные отсутствуют
16297	796567.58	1323364.03	данные отсутствуют	данные отсутствуют
16298	796567.53	1323346.18	данные отсутствуют	данные отсутствуют
16299	796568.76	1323333.87	данные отсутствуют	данные отсутствуют
16300	796572.98	1323322.25	данные отсутствуют	данные отсутствуют
16301	796587.22	1323299.18	данные отсутствуют	данные отсутствуют
16302	796595.03	1323289.59	данные отсутствуют	данные отсутствуют
16303	796613.13	1323272.44	данные отсутствуют	данные отсутствуют
16304	796638.37	1323244.17	данные отсутствуют	данные отсутствуют
Государственный регистратор			ФГИС ЕГРН	
полное наименование должности			подпись	
			инициалы, фамилия	

М.П.

Земельный участок				
(вид объекта недвижимости)				
Лист № ____ Раздела 4.2		Всего листов раздела 4.2 : ____		Всего разделов: ____
15.11.2021 № 99/2021/430783414				
Кадастровый номер:			02:17:000000:194(единое землепользование)	
Номер точки	Координаты, м		Описание закрепления на местности	Средняя квадратическая погрешность определения координат характерных точек границы части земельного участка, м
	X	Y		
1	2	3	4	5
16305	796647.68	1323236.03	данные отсутствуют	данные отсутствуют
16306	796679.69	1323218.88	данные отсутствуют	данные отсутствуют
16307	795512.18	1324186.49	данные отсутствуют	данные отсутствуют
16307	795512.18	1324186.49	данные отсутствуют	данные отсутствуют
16308	795327.17	1324206.22	данные отсутствуют	данные отсутствуют
16309	795337.01	1324198.72	данные отсутствуют	данные отсутствуют
16310	795347.84	1324192.88	данные отсутствуют	данные отсутствуют
16311	795359.66	1324189.22	данные отсутствуют	данные отсутствуют
16312	795372.01	1324188.56	данные отсутствуют	данные отсутствуют
16313	795386.97	1324190.75	данные отсутствуют	данные отсутствуют
16314	795397.64	1324190.92	данные отсутствуют	данные отсутствуют
16315	795414.65	1324194.71	данные отсутствуют	данные отсутствуют
16316	795427.08	1324198.05	данные отсутствуют	данные отсутствуют
16317	795437.24	1324200.41	данные отсутствуют	данные отсутствуют
16318	795448.54	1324205.43	данные отсутствуют	данные отсутствуют
16319	795460.43	1324204.93	данные отсутствуют	данные отсутствуют
16320	795470.14	1324197.27	данные отсутствуют	данные отсутствуют
Государственный регистратор			ФГИС ЕГРН	
полное наименование должности			подпись	
			инициалы, фамилия	

М.П.

Земельный участок				
(вид объекта недвижимости)				
Лист № ____ Раздела 4.2		Всего листов раздела 4.2 : ____		Всего разделов: ____
15.11.2021 № 99/2021/430783414				
Кадастровый номер:			02:17:000000:194(единое землепользование)	
Номер точки	Координаты, м		Описание закрепления на местности	Средняя квадратическая погрешность определения координат характерных точек границы части земельного участка, м
	X	Y		
1	2	3	4	5
16321	795485.28	1324190.12	данные отсутствуют	данные отсутствуют
16322	795497.13	1324186.53	данные отсутствуют	данные отсутствуют
16323	795509.48	1324185.95	данные отсутствуют	данные отсутствуют
16324	794174.02	1323798.26	данные отсутствуют	данные отсутствуют
16324	794174.02	1323798.26	данные отсутствуют	данные отсутствуют
16325	794139.22	1323787.37	данные отсутствуют	данные отсутствуют
16326	794150.88	1323788.8	данные отсутствуют	данные отсутствуют
16327	794162.82	1323792.03	данные отсутствуют	данные отсутствуют
16328	794136.47	1323787.19	данные отсутствуют	данные отсутствуют
16328	794136.47	1323787.19	данные отсутствуют	данные отсутствуют
16329	794050.83	1323803.88	данные отсутствуют	данные отсутствуют
16330	794053.21	1323802.33	данные отсутствуют	данные отсутствуют
16331	794080.75	1323793.88	данные отсутствуют	данные отсутствуют
16332	794098.44	1323789.06	данные отсутствуют	данные отсутствуют
16333	794109.23	1323787.36	данные отсутствуют	данные отсутствуют
16334	794125.02	1323786.7	данные отсутствуют	данные отсутствуют
16335	791392.74	1325277.84	данные отсутствуют	данные отсутствуют
Государственный регистратор			ФГИС ЕГРН	
полное наименование должности			подпись	
			инициалы, фамилия	

М.П.

Земельный участок				
(вид объекта недвижимости)				
Лист № ____ Раздела 4.2		Всего листов раздела 4.2 : ____		Всего разделов: ____
15.11.2021 № 99/2021/430783414				
Кадастровый номер:			02:17:000000:194(единое землепользование)	
Номер точки	Координаты, м		Описание закрепления на местности	Средняя квадратическая погрешность определения координат характерных точек границы части земельного участка, м
	X	Y		
1	2	3	4	5
16336	791404.32	1325279.66	данные отсутствуют	данные отсутствуют
16337	791424.41	1325285.85	данные отсутствуют	данные отсутствуют
16338	791438.77	1325284.31	данные отсутствуют	данные отсутствуют
16339	791455.44	1325283.43	данные отсутствуют	данные отсутствуют
16340	791471.44	1325282.04	данные отсутствуют	данные отсутствуют
16341	791490.26	1325279.31	данные отсутствуют	данные отсутствуют
16342	791511.86	1325279.35	данные отсутствуют	данные отсутствуют
16343	791524.07	1325281.39	данные отсутствуют	данные отсутствуют
16344	791537.31	1325286.68	данные отсутствуют	данные отсутствуют
16345	791548.89	1325291.92	данные отсутствуют	данные отсутствуют
16346	791560.51	1325287.68	данные отсутствуют	данные отсутствуют
16347	791573.55	1325285.07	данные отсутствуют	данные отсутствуют
16348	791585.92	1325285.04	данные отсутствуют	данные отсутствуют
16349	791597.92	1325288.05	данные отсутствуют	данные отсутствуют
16350	791613.39	1325294.04	данные отсутствуют	данные отсутствуют
16351	791622.69	1325298	данные отсутствуют	данные отсутствуют
16352	791633.24	1325298.68	данные отсутствуют	данные отсутствуют
Государственный регистратор			ФГИС ЕГРН	
полное наименование должности			подпись	
			инициалы, фамилия	

М.П.

Раздел 4.2

Выписка из Единого государственного реестра недвижимости об объекте недвижимости
Сведения о частях земельного участка

Земельный участок				
(вид объекта недвижимости)				
Лист № ____ Раздела 4.2		Всего листов раздела 4.2 : ____		Всего разделов: ____
15.11.2021 № 99/2021/430783414				
Кадастровый номер:			02:17:000000:194(единое землепользование)	
Номер точки	Координаты, м		Описание закрепления на местности	Средняя квадратическая погрешность определения координат характерных точек границы части земельного участка, м
	X	Y		
1	2	3	4	5
16353	791648.63	1325303.46	данные отсутствуют	данные отсутствуют
16354	791659.59	1325309.2	данные отсутствуют	данные отсутствуют
16355	791670	1325313.94	данные отсутствуют	данные отсутствуют
16356	791682.42	1325315.22	данные отсутствуют	данные отсутствуют
16357	791701.71	1325304.54	данные отсутствуют	данные отсутствуют
16358	791716.22	1325298.6	данные отсутствуют	данные отсутствуют
16359	791732.53	1325293.78	данные отсутствуют	данные отсутствуют
16360	791744.76	1325291.94	данные отсутствуют	данные отсутствуют
16361	791757.07	1325293.16	данные отсутствуют	данные отсутствуют
16362	791770.02	1325296.67	данные отсутствуют	данные отсутствуют
16363	791781.45	1325301.4	данные отсутствуют	данные отсутствуют
16364	791791.36	1325308.8	данные отсутствуют	данные отсутствуют
16365	791799.72	1325301.39	данные отсутствуют	данные отсутствуют
16366	791803.08	1325298.91	данные отсутствуют	данные отсутствуют
16367	792700.38	1325452.28	данные отсутствуют	данные отсутствуют
16367	792700.38	1325452.28	данные отсутствуют	данные отсутствуют
16368	792986.1	1325138.6	данные отсутствуют	данные отсутствуют
Государственный регистратор			ФГИС ЕГРН	
полное наименование должности			подпись	
			инициалы, фамилия	

М.П.

Земельный участок				
(вид объекта недвижимости)				
Лист № ____ Раздела 4.2		Всего листов раздела 4.2 : ____		Всего разделов: ____
15.11.2021 № 99/2021/430783414				
Кадастровый номер:			02:17:000000:194(единое землепользование)	
Номер точки	Координаты, м		Описание закрепления на местности	Средняя квадратическая погрешность определения координат характерных точек границы части земельного участка, м
	X	Y		
1	2	3	4	5
16369	792986.85	1325145.34	данные отсутствуют	данные отсутствуют
16370	792986.59	1325157.64	данные отсутствуют	данные отсутствуют
16371	792985.8	1325169.98	данные отсутствуют	данные отсутствуют
16372	792982.02	1325181.75	данные отсутствуют	данные отсутствуют
16373	792976.77	1325191.39	данные отсутствуют	данные отсутствуют
16374	792969.42	1325201.35	данные отсутствуют	данные отсутствуют
16375	792965.59	1325215.22	данные отсутствуют	данные отсутствуют
16376	792964.06	1325228.03	данные отсутствуют	данные отсутствуют
16377	792959.56	1325239.55	данные отсутствуют	данные отсутствуют
16378	792952.38	1325251.28	данные отсутствуют	данные отсутствуют
16379	792944.41	1325261.93	данные отсутствуют	данные отсутствуют
16380	792936.29	1325271.06	данные отсутствуют	данные отсутствуют
16381	792927.76	1325279.68	данные отсутствуют	данные отсутствуют
16382	792920.31	1325287.62	данные отсутствуют	данные отсутствуют
16383	792910.8	1325295.52	данные отсутствуют	данные отсутствуют
16384	792897.57	1325308.38	данные отсутствуют	данные отсутствуют
16385	792893.68	1325319.32	данные отсутствуют	данные отсутствуют
Государственный регистратор			ФГИС ЕГРН	
полное наименование должности			подпись	
			инициалы, фамилия	

М.П.

Земельный участок				
(вид объекта недвижимости)				
Лист № ____ Раздела 4.2		Всего листов раздела 4.2 : ____		Всего разделов: ____
15.11.2021 № 99/2021/430783414				
Кадастровый номер:			02:17:000000:194(единое землепользование)	
Номер точки	Координаты, м		Описание закрепления на местности	Средняя квадратическая погрешность определения координат характерных точек границы части земельного участка, м
	X	Y		
1	2	3	4	5
16386	792885.17	1325334.2	данные отсутствуют	данные отсутствуют
16387	792880.13	1325343.96	данные отсутствуют	данные отсутствуют
16388	792872.63	1325355.25	данные отсутствуют	данные отсутствуют
16389	792865.32	1325362.88	данные отсутствуют	данные отсутствуют
16390	792855.51	1325370.94	данные отсутствуют	данные отсутствуют
16391	792844.62	1325376.8	данные отсутствуют	данные отсутствуют
16392	792828.5	1325381.23	данные отсутствуют	данные отсутствуют
16393	792818.13	1325385.78	данные отсутствуют	данные отсутствуют
16394	792812.22	1325399.8	данные отсутствуют	данные отсутствуют
16395	792805.99	1325410.48	данные отсутствуют	данные отсутствуют
16396	792792.82	1325423.6	данные отсутствуют	данные отсутствуют
16397	792783.13	1325430.55	данные отсутствуют	данные отсутствуют
16398	792764.56	1325441.44	данные отсутствуют	данные отсутствуют
16399	792753.96	1325447.34	данные отсутствуют	данные отсутствуют
16400	792743.65	1325451.59	данные отсутствуют	данные отсутствуют
16401	792730.66	1325455.13	данные отсутствуют	данные отсутствуют
16402	792718.33	1325456.02	данные отсутствуют	данные отсутствуют
Государственный регистратор			ФГИС ЕГРН	
полное наименование должности			подпись	
			инициалы, фамилия	

М.П.

Земельный участок				
(вид объекта недвижимости)				
Лист № ____ Раздела 4.2		Всего листов раздела 4.2 : ____		Всего разделов: ____
15.11.2021 № 99/2021/430783414				
Кадастровый номер:			02:17:000000:194(единое землепользование)	
Номер точки	Координаты, м		Описание закрепления на местности	Средняя квадратическая погрешность определения координат характерных точек границы части земельного участка, м
	X	Y		
1	2	3	4	5
16403	792707.58	1325454.27	данные отсутствуют	данные отсутствуют
16404	792479.79	1325487.8	данные отсутствуют	данные отсутствуют
16404	792479.79	1325487.8	данные отсутствуют	данные отсутствуют
16405	792553.65	1325463.35	данные отсутствуют	данные отсутствуют
16406	792549.06	1325467.12	данные отсутствуют	данные отсутствуют
16407	792538.53	1325473.62	данные отсутствуют	данные отсутствуют
16408	792517.94	1325481.16	данные отсутствуют	данные отсутствуют
16409	792507.78	1325483.63	данные отсутствуют	данные отсутствуют
16410	792496.23	1325485.18	данные отсутствуют	данные отсутствуют
16411	792482.41	1325487.66	данные отсутствуют	данные отсутствуют
16412	791406.6	1325394.7	данные отсутствуют	данные отсутствуют
16412	791406.6	1325394.7	данные отсутствуют	данные отсутствуют
16413	791891.1	1325370.07	данные отсутствуют	данные отсутствуют
16414	791884.37	1325371.51	данные отсутствуют	данные отсутствуют
16415	791874.91	1325375	данные отсутствуют	данные отсутствуют
16416	791873.02	1325404.27	данные отсутствуют	данные отсутствуют
16417	791870.39	1325421.67	данные отсутствуют	данные отсутствуют
Государственный регистратор			ФГИС ЕГРН	
полное наименование должности			подпись	
			инициалы, фамилия	

М.П.

Раздел 4.2

Выписка из Единого государственного реестра недвижимости об объекте недвижимости
Сведения о частях земельного участка

Земельный участок				
(вид объекта недвижимости)				
Лист № ____ Раздела 4.2		Всего листов раздела 4.2 : ____		Всего разделов: ____
15.11.2021 № 99/2021/430783414				
Кадастровый номер:			02:17:000000:194(единое землепользование)	
Номер точки	Координаты, м		Описание закрепления на местности	Средняя квадратическая погрешность определения координат характерных точек границы части земельного участка, м
	X	Y		
1	2	3	4	5
16418	791866.46	1325433.4	данные отсутствуют	данные отсутствуют
16419	791859.78	1325443.81	данные отсутствуют	данные отсутствуют
16420	791847.19	1325456.01	данные отсутствуют	данные отсутствуют
16421	791837.13	1325463.22	данные отсутствуют	данные отсутствуют
16422	791825.62	1325467.74	данные отсутствуют	данные отсутствуют
16423	791815.2	1325469.26	данные отсутствуют	данные отсутствуют
16424	791802.96	1325469.74	данные отсутствуют	данные отсутствуют
16425	791790.63	1325468.68	данные отсутствуют	данные отсутствуют
16426	791778.94	1325464.64	данные отсутствуют	данные отсутствуют
16427	791768.61	1325457.85	данные отсутствуют	данные отсутствуют
16428	791758.45	1325448.21	данные отсутствуют	данные отсутствуют
16429	791750.67	1325438.59	данные отсутствуют	данные отсутствуют
16430	791740.06	1325413.13	данные отсутствуют	данные отсутствуют
16431	791730.91	1325408.78	данные отсутствуют	данные отсутствуют
16432	791721.3	1325415.1	данные отсутствуют	данные отсутствуют
16433	791710.14	1325420.44	данные отсутствуют	данные отсутствуют
16434	791692.88	1325424.1	данные отсутствуют	данные отсутствуют
Государственный регистратор			ФГИС ЕГРН	
полное наименование должности			подпись	
			инициалы, фамилия	

М.П.

Земельный участок				
(вид объекта недвижимости)				
Лист № ____ Раздела 4.2		Всего листов раздела 4.2 : ____		Всего разделов: ____
15.11.2021 № 99/2021/430783414				
Кадастровый номер:			02:17:000000:194(единое землепользование)	
Номер точки	Координаты, м		Описание закрепления на местности	Средняя квадратическая погрешность определения координат характерных точек границы части земельного участка, м
	X	Y		
1	2	3	4	5
16435	791681.15	1325424.84	данные отсутствуют	данные отсутствуют
16436	791667.79	1325423.93	данные отсутствуют	данные отсутствуют
16437	791657.93	1325421.52	данные отсутствуют	данные отсутствуют
16438	791647.1	1325417.68	данные отсутствуют	данные отсутствуют
16439	791632.08	1325410.81	данные отсутствуют	данные отсутствуют
16440	791620.21	1325409.14	данные отсутствуют	данные отсутствуют
16441	791610.72	1325421.71	данные отсутствуют	данные отсутствуют
16442	791602.04	1325430.52	данные отсутствуют	данные отсутствуют
16443	791591.46	1325436.93	данные отсутствуют	данные отсутствуют
16444	791579.63	1325440.55	данные отсутствуют	данные отсутствуют
16445	791557.83	1325441.49	данные отсутствуют	данные отсутствуют
16446	791545.54	1325440.12	данные отсутствуют	данные отсутствуют
16447	791533.96	1325435.79	данные отсутствуют	данные отсутствуют
16448	791520.11	1325428.39	данные отсутствуют	данные отсутствуют
16449	791510	1325421.24	данные отсутствуют	данные отсутствуют
16450	791496.37	1325406.95	данные отсутствуют	данные отсутствуют
16451	791489.08	1325396.96	данные отсутствуют	данные отсутствуют
Государственный регистратор			ФГИС ЕГРН	
полное наименование должности			подпись	
			инициалы, фамилия	

М.П.

Земельный участок				
(вид объекта недвижимости)				
Лист № ____ Раздела 4.2		Всего листов раздела 4.2 : ____		Всего разделов: ____
15.11.2021 № 99/2021/430783414				
Кадастровый номер:			02:17:000000:194(единое землепользование)	
Номер точки	Координаты, м		Описание закрепления на местности	Средняя квадратическая погрешность определения координат характерных точек границы части земельного участка, м
	X	Y		
1	2	3	4	5
16452	791483.95	1325385.31	данные отсутствуют	данные отсутствуют
16453	791463.52	1325387.12	данные отсутствуют	данные отсутствуют
16454	791450.01	1325387.84	данные отсутствуют	данные отсутствуют
16455	791441.02	1325392.3	данные отсутствуют	данные отсутствуют
16456	791429.11	1325395.62	данные отсутствуют	данные отсутствуют
16457	791416.74	1325395.91	данные отсутствуют	данные отсутствуют
16458	790801.75	1325271.31	данные отсутствуют	данные отсутствуют
16458	790801.75	1325271.31	данные отсутствуют	данные отсутствуют
16459	790818.13	1325270.29	данные отсутствуют	данные отсутствуют
16460	790884.86	1325268.18	данные отсутствуют	данные отсутствуют
16461	790916.14	1325264.9	данные отсутствуют	данные отсутствуют
16462	791007.2	1325260.42	данные отсутствуют	данные отсутствуют
16463	791020.75	1325261.33	данные отсутствуют	данные отсутствуют
16464	790779.29	1325274.18	данные отсутствуют	данные отсутствуют
16465	790739.1	1325276.85	данные отсутствуют	данные отсутствуют
16465	790739.1	1325276.85	данные отсутствуют	данные отсутствуют
16466	790729.88	1325277.46	данные отсутствуют	данные отсутствуют
Государственный регистратор			ФГИС ЕГРН	
полное наименование должности			подпись	
			инициалы, фамилия	

М.П.

Земельный участок				
(вид объекта недвижимости)				
Лист № ____ Раздела 4.2		Всего листов раздела 4.2 : ____		Всего разделов: ____
15.11.2021 № 99/2021/430783414				
Кадастровый номер:			02:17:000000:194(единое землепользование)	
Номер точки	Координаты, м		Описание закрепления на местности	Средняя квадратическая погрешность определения координат характерных точек границы части земельного участка, м
	X	Y		
1	2	3	4	5
16467	790732.53	1325277.1	данные отсутствуют	данные отсутствуют
16468	789091.81	1324949.63	данные отсутствуют	данные отсутствуют
16468	789091.81	1324949.63	данные отсутствуют	данные отсутствуют
16469	789482.48	1324948.97	данные отсутствуют	данные отсутствуют
16470	789482.57	1324949.07	данные отсутствуют	данные отсутствуют
16471	789499.85	1324967.41	данные отсутствуют	данные отсутствуют
16472	789502.04	1324970.28	данные отсутствуют	данные отсутствуют
16473	791371.28	1325277.81	данные отсутствуют	данные отсутствуют
16474	791373.25	1325277.57	данные отсутствуют	данные отсутствуют
16475	788775.03	1325229.32	данные отсутствуют	данные отсутствуют
16476	788777.58	1325217.22	данные отсутствуют	данные отсутствуют
16477	788784.63	1325201.56	данные отсутствуют	данные отсутствуют
16478	788791.24	1325191.11	данные отсутствуют	данные отсутствуют
16479	788800.22	1325182.61	данные отсутствуют	данные отсутствуют
16480	788816.06	1325173.57	данные отсутствуют	данные отсутствуют
16481	788827.61	1325169.15	данные отсутствуют	данные отсутствуют
16482	788838.89	1325167.69	данные отсутствуют	данные отсутствуют
Государственный регистратор			ФГИС ЕГРН	
полное наименование должности			подпись	
			инициалы, фамилия	

М.П.

Раздел 4.2

Выписка из Единого государственного реестра недвижимости об объекте недвижимости
Сведения о частях земельного участка

Земельный участок				
(вид объекта недвижимости)				
Лист № ____ Раздела 4.2		Всего листов раздела 4.2 : ____		Всего разделов: ____
15.11.2021 № 99/2021/430783414				
Кадастровый номер:			02:17:000000:194(единое землепользование)	
Номер точки	Координаты, м		Описание закрепления на местности	Средняя квадратическая погрешность определения координат характерных точек границы части земельного участка, м
	X	Y		
1	2	3	4	5
16483	788853.11	1325167.49	данные отсутствуют	данные отсутствуют
16484	788865.85	1325168.66	данные отсутствуют	данные отсутствуют
16485	788880.77	1325167.53	данные отсутствуют	данные отсутствуют
16486	788893.12	1325166.83	данные отсутствуют	данные отсутствуют
16487	788913.17	1325171.23	данные отсутствуют	данные отсутствуют
16488	788929.5	1325166.21	данные отсутствуют	данные отсутствуют
16489	788939.77	1325159.74	данные отсутствуют	данные отсутствуют
16490	788956.87	1325149.26	данные отсутствуют	данные отсутствуют
16491	788970.93	1325142.65	данные отсутствуют	данные отсутствуют
16492	788974.47	1325132.62	данные отсутствуют	данные отсутствуют
16493	788973.9	1325120.27	данные отсутствуют	данные отсутствуют
16494	788976.39	1325108.15	данные отсутствуют	данные отсутствуют
16495	788984.64	1325091.73	данные отсутствуют	данные отсутствуют
16496	788991.69	1325075.76	данные отсутствуют	данные отсутствуют
16497	788995.78	1325065.74	данные отсутствуют	данные отсутствуют
16498	789002.34	1325053.6	данные отсутствуют	данные отсутствуют
16499	789009.29	1325043.77	данные отсутствуют	данные отсутствуют
Государственный регистратор			ФГИС ЕГРН	
полное наименование должности			подпись	
			инициалы, фамилия	

М.П.

Земельный участок				
(вид объекта недвижимости)				
Лист № ____ Раздела 4.2		Всего листов раздела 4.2 : ____		Всего разделов: ____
15.11.2021 № 99/2021/430783414				
Кадастровый номер:			02:17:000000:194(единое землепользование)	
Номер точки	Координаты, м		Описание закрепления на местности	Средняя квадратическая погрешность определения координат характерных точек границы части земельного участка, м
	X	Y		
1	2	3	4	5
16500	789020.78	1325031.1	данные отсутствуют	данные отсутствуют
16501	789035.96	1325018.12	данные отсутствуют	данные отсутствуют
16502	789040.15	1325006.87	данные отсутствуют	данные отсутствуют
16503	789045.95	1324997.16	данные отсутствуют	данные отсутствуют
16504	789055.32	1324984.87	данные отсутствуют	данные отсутствуют
16505	789072.44	1324967.64	данные отсутствуют	данные отсутствуют
16506	789086.22	1324954.95	данные отсутствуют	данные отсутствуют
16507	790465.8	1325292.31	данные отсутствуют	данные отсутствуют
16507	790465.8	1325292.31	данные отсутствуют	данные отсутствуют
16508	790552.97	1325286.86	данные отсутствуют	данные отсутствуют
16509	790555.75	1325286.79	данные отсутствуют	данные отсутствуют
16510	790591.79	1325286.3	данные отсутствуют	данные отсутствуют
16511	790432.41	1325296.14	данные отсутствуют	данные отсутствуют
16512	790450.25	1325294.17	данные отсутствуют	данные отсутствуют
16513	790289.66	1325300.62	данные отсутствуют	данные отсутствуют
16513	790289.66	1325300.62	данные отсутствуют	данные отсутствуют
16514	790406.46	1325296.02	данные отсутствуют	данные отсутствуют
Государственный регистратор			ФГИС ЕГРН	
полное наименование должности			подпись	
			инициалы, фамилия	

М.П.

Земельный участок				
(вид объекта недвижимости)				
Лист № ____ Раздела 4.2		Всего листов раздела 4.2 : ____		Всего разделов: ____
15.11.2021 № 99/2021/430783414				
Кадастровый номер:			02:17:000000:194(единое землепользование)	
Номер точки	Координаты, м		Описание закрепления на местности	Средняя квадратическая погрешность определения координат характерных точек границы части земельного участка, м
	X	Y		
1	2	3	4	5
16515	790418.72	1325296.99	данные отсутствуют	данные отсутствуют
16516	790268.99	1325302.82	данные отсутствуют	данные отсутствуют
16517	790270.26	1325302.53	данные отсутствуют	данные отсутствуют
16518	791382.38	1325384.17	данные отсутствуют	данные отсутствуют
16519	791379.06	1325382.05	данные отсутствуют	данные отсутствуют
16520	791373.53	1325384.7	данные отсутствуют	данные отсутствуют
16521	790758.51	1325380.11	данные отсутствуют	данные отсутствуют
16522	790743.53	1325380.55	данные отсутствуют	данные отсутствуют
16523	790731.2	1325382.2	данные отсутствуют	данные отсутствуют
16524	790715.4	1325384.9	данные отсутствуют	данные отсутствуют
16525	789593.47	1325664.96	данные отсутствуют	данные отсутствуют
16526	789587.79	1325660.74	данные отсутствуют	данные отсутствуют
16527	789564.94	1325638	данные отсутствуют	данные отсутствуют
16528	789548.76	1325619.54	данные отсутствуют	данные отсутствуют
16529	789541.05	1325609.95	данные отсутствуют	данные отсутствуют
16530	789525.42	1325596.76	данные отсутствуют	данные отсутствуют
16531	789516.46	1325588.23	данные отсутствуют	данные отсутствуют
Государственный регистратор			ФГИС ЕГРН	
полное наименование должности			подпись	
			инициалы, фамилия	

М.П.

Земельный участок				
(вид объекта недвижимости)				
Лист № ____ Раздела 4.2		Всего листов раздела 4.2 : ____		Всего разделов: ____
15.11.2021 № 99/2021/430783414				
Кадастровый номер:			02:17:000000:194(единое землепользование)	
Номер точки	Координаты, м		Описание закрепления на местности	Средняя квадратическая погрешность определения координат характерных точек границы части земельного участка, м
	X	Y		
1	2	3	4	5
16532	789501.18	1325563.56	данные отсутствуют	данные отсутствуют
16533	789496.24	1325552.22	данные отсутствуют	данные отсутствуют
16534	789489.56	1325527.27	данные отсутствуют	данные отсутствуют
16535	789487.87	1325515.01	данные отсутствуют	данные отсутствуют
16536	789488.34	1325486.02	данные отсутствуют	данные отсутствуют
16537	789489.06	1325474.02	данные отсутствуют	данные отсутствуют
16538	789137.92	1325048.91	данные отсутствуют	данные отсутствуют
16539	789135.41	1325051.31	данные отсутствуют	данные отсутствуют
16540	789129.74	1325065.35	данные отсутствуют	данные отсутствуют
16541	789121.65	1325081.6	данные отсутствуют	данные отсутствуют
16542	789114.37	1325090	данные отсутствуют	данные отсутствуют
16543	789100.43	1325100.19	данные отсутствуют	данные отсутствуют
16544	789090.73	1325108.73	данные отсутствуют	данные отсутствуют
16545	789095.1	1325119.17	данные отсутствуют	данные отсутствуют
16546	789098.06	1325128.98	данные отсутствуют	данные отсутствуют
16547	789053.62	1325218.23	данные отсутствуют	данные отсутствуют
16548	789039.8	1325227.28	данные отсутствуют	данные отсутствуют
Государственный регистратор			ФГИС ЕГРН	
полное наименование должности			подпись	
			инициалы, фамилия	

М.П.

Раздел 4.2

Выписка из Единого государственного реестра недвижимости об объекте недвижимости
Сведения о частях земельного участка

Земельный участок				
(вид объекта недвижимости)				
Лист № ____ Раздела 4.2		Всего листов раздела 4.2 : ____		Всего разделов: ____
15.11.2021 № 99/2021/430783414				
Кадастровый номер:			02:17:000000:194(единое землепользование)	
Номер точки	Координаты, м		Описание закрепления на местности	Средняя квадратическая погрешность определения координат характерных точек границы части земельного участка, м
	X	Y		
1	2	3	4	5
16549	789026.4	1325235.01	данные отсутствуют	данные отсутствуют
16550	789014.99	1325239.77	данные отсутствуют	данные отсутствуют
16551	788994.94	1325247.92	данные отсутствуют	данные отсутствуют
16552	788980.78	1325256.83	данные отсутствуют	данные отсутствуют
16553	788957.26	1325267.05	данные отсутствуют	данные отсутствуют
16554	788944.16	1325271.83	данные отсутствуют	данные отсутствуют
16555	788933.99	1325274.36	данные отсутствуют	данные отсутствуют
16556	788921.84	1325276.06	данные отсутствуют	данные отсутствуют
16557	788909.48	1325276.24	данные отсутствуют	данные отсутствуют
16558	788891.48	1325272.95	данные отсутствуют	данные отсутствуют
16559	788880.93	1325272.75	данные отсутствуют	данные отсутствуют
Государственный регистратор			ФГИС ЕГРН	
полное наименование должности			подпись	
			инициалы, фамилия	

М.П.

Выписка из Единого государственного реестра недвижимости об объекте недвижимости
Сведения о частях земельного участка

Земельный участок				
(вид объекта недвижимости)				
Лист № ____ Раздела 4.2		Всего листов раздела 4.2 : ____		Всего разделов: ____
15.11.2021 № 99/2021/430783414				
Кадастровый номер:			02:17:000000:194(единое землепользование)	
Сведения о характерных точках границы части (частей) земельного участка				
Учетный номер части: 11				
Система координат: МСК-05				
Зона №				
Номер точки	Координаты, м		Описание закрепления на местности	Средняя квадратическая погрешность определения координат характерных точек границы части земельного участка, м
	X	Y		
1	2	3	4	5
1127	797360.93	1325999.09	данные отсутствуют	данные отсутствуют
1127	797360.93	1325999.09	данные отсутствуют	данные отсутствуют
1128	797363.47	1326001.96	данные отсутствуют	данные отсутствуют
1129	797365.24	1326005.53	данные отсутствуют	данные отсутствуют
1130	797365.25	1326005.54	данные отсутствуют	данные отсутствуют
1131	797390.59	1326038.93	данные отсутствуют	данные отсутствуют
1132	797390.6	1326038.95	данные отсутствуют	данные отсутствуют
1133	797398.66	1326046.17	данные отсутствуют	данные отсутствуют
1134	797398.68	1326046.18	данные отсутствуют	данные отсутствуют
1135	797398.7	1326046.19	данные отсутствуют	данные отсутствуют
1136	797409.07	1326048.2	данные отсутствуют	данные отсутствуют
1137	797409.09	1326048.2	данные отсутствуют	данные отсутствуют
1138	797409.11	1326048.2	данные отсутствуют	данные отсутствуют
1139	797417.08	1326046.44	данные отсутствуют	данные отсутствуют
1140	797428.41	1326056.69	данные отсутствуют	данные отсутствуют
1141	797426.61	1326061.43	данные отсутствуют	данные отсутствуют
Государственный регистратор			ФГИС ЕГРН	
полное наименование должности			подпись	
			инициалы, фамилия	

М.П.

Раздел 4.2

Выписка из Единого государственного реестра недвижимости об объекте недвижимости
Сведения о частях земельного участка

Земельный участок				
(вид объекта недвижимости)				
Лист № ____ Раздела 4.2		Всего листов раздела 4.2 : ____		Всего разделов: ____
15.11.2021 № 99/2021/430783414				
Кадастровый номер:			02:17:000000:194(единое землепользование)	
Номер точки	Координаты, м		Описание закрепления на местности	Средняя квадратическая погрешность определения координат характерных точек границы части земельного участка, м
	X	Y		
1	2	3	4	5
1142	797424.84	1326064.05	данные отсутствуют	данные отсутствуют
1143	797412.71	1326073.15	данные отсутствуют	данные отсутствуют
1554	797307.11	1326138.14	данные отсутствуют	данные отсутствуют
1555	797258.37	1326143.55	данные отсутствуют	данные отсутствуют
1556	797239.42	1326165.22	данные отсутствуют	данные отсутствуют
16560	797377.51	1326097.52	данные отсутствуют	данные отсутствуют
16561	797189.59	1326163.14	данные отсутствуют	данные отсутствуют
16562	797190.95	1326151.04	данные отсутствуют	данные отсутствуют
16563	797192.86	1326141.14	данные отсутствуют	данные отсутствуют
16564	797197.16	1326125.67	данные отсутствуют	данные отсутствуют
16565	797202.5	1326113.29	данные отсутствуют	данные отсутствуют
16566	797210.63	1326098.91	данные отсутствуют	данные отсутствуют
16567	797221.01	1326086.07	данные отсутствуют	данные отсутствуют
16568	797233.36	1326075.11	данные отсутствуют	данные отсутствуют
16569	797248.91	1326064.83	данные отсутствуют	данные отсутствуют
16570	797295.61	1326039.92	данные отсутствуют	данные отсутствуют
16571	797346.04	1326014.87	данные отсутствуют	данные отсутствуют
Государственный регистратор			ФГИС ЕГРН	
полное наименование должности			подпись	
			инициалы, фамилия	

М.П.

Земельный участок				
(вид объекта недвижимости)				
Лист № ____ Раздела 4.2		Всего листов раздела 4.2 : ____		Всего разделов: ____
15.11.2021 № 99/2021/430783414				
Кадастровый номер:			02:17:000000:194(единое землепользование)	
Номер точки	Координаты, м		Описание закрепления на местности	Средняя квадратическая погрешность определения координат характерных точек границы части земельного участка, м
	X	Y		
1	2	3	4	5
16572	797355.62	1326003.87	данные отсутствуют	данные отсутствуют
16573	797359.57	1325997.92	данные отсутствуют	данные отсутствуют

Государственный регистратор		ФГИС ЕГРН
полное наименование должности	подпись	инициалы, фамилия

М.П.

Земельный участок				
(вид объекта недвижимости)				
Лист № ____ Раздела 4.2		Всего листов раздела 4.2 : ____		Всего разделов: ____
15.11.2021 № 99/2021/430783414				
Кадастровый номер:			02:17:000000:194(единое землепользование)	
Сведения о характерных точках границы части (частей) земельного участка				
Учетный номер части: 12				
Система координат: МСК-05				
Зона №				
Номер точки	Координаты, м		Описание закрепления на местности	Средняя квадратическая погрешность определения координат характерных точек границы части земельного участка, м
	X	Y		
1	2	3	4	5
1133	797398.66	1326046.17	данные отсутствуют	данные отсутствуют
1133	797398.66	1326046.17	данные отсутствуют	данные отсутствуют
1134	797398.68	1326046.18	данные отсутствуют	данные отсутствуют
1135	797398.7	1326046.19	данные отсутствуют	данные отсутствуют
1136	797409.07	1326048.2	данные отсутствуют	данные отсутствуют
1137	797409.09	1326048.2	данные отсутствуют	данные отсутствуют
1138	797409.11	1326048.2	данные отсутствуют	данные отсутствуют
1139	797417.08	1326046.44	данные отсутствуют	данные отсутствуют
1140	797428.41	1326056.69	данные отсутствуют	данные отсутствуют
1141	797426.61	1326061.43	данные отсутствуют	данные отсутствуют
1142	797424.84	1326064.05	данные отсутствуют	данные отсутствуют
1143	797412.71	1326073.15	данные отсутствуют	данные отсутствуют
1554	797307.11	1326138.14	данные отсутствуют	данные отсутствуют
1555	797258.37	1326143.55	данные отсутствуют	данные отсутствуют
16560	797377.51	1326097.52	данные отсутствуют	данные отсутствуют
16574	797239.73	1326164.86	данные отсутствуют	данные отсутствуют

Государственный регистратор		ФГИС ЕГРН
полное наименование должности	подпись	инициалы, фамилия

М.П.

Земельный участок				
(вид объекта недвижимости)				
Лист № ____ Раздела 4.2		Всего листов раздела 4.2 : ____		Всего разделов: ____
15.11.2021 № 99/2021/430783414				
Кадастровый номер:			02:17:000000:194(единое землепользование)	
Номер точки	Координаты, м		Описание закрепления на местности	Средняя квадратическая погрешность определения координат характерных точек границы части земельного участка, м
	X	Y		
1	2	3	4	5
16575	797240.05	1326160.51	данные отсутствуют	данные отсутствуют
16576	797241.96	1326150.61	данные отсутствуют	данные отсутствуют
16577	797245.64	1326139.16	данные отсутствуют	данные отсутствуют
16578	797251.98	1326127.02	данные отсутствуют	данные отсутствуют
16579	797260.14	1326117.73	данные отсутствуют	данные отсутствуют
16580	797275.88	1326106.93	данные отсутствуют	данные отсутствуют
16581	797318.82	1326084.21	данные отсутствуют	данные отсутствуют
16582	797369.35	1326059.12	данные отсутствуют	данные отсутствуют
16583	797388.61	1326048.37	данные отсутствуют	данные отсутствуют
16584	797392.7	1326040.83	данные отсутствуют	данные отсутствуют

Государственный регистратор		ФГИС ЕГРН
полное наименование должности	подпись	инициалы, фамилия

М.П.

Земельный участок				
(вид объекта недвижимости)				
Лист № ____ Раздела 4.2		Всего листов раздела 4.2 : ____		Всего разделов: ____
15.11.2021 № 99/2021/430783414				
Кадастровый номер:			02:17:000000:194(единое землепользование)	
Сведения о характерных точках границы части (частей) земельного участка				
Учетный номер части: 13				
Система координат: МСК-05				
Зона №				
Номер точки	Координаты, м		Описание закрепления на местности	Средняя квадратическая погрешность определения координат характерных точек границы части земельного участка, м
	X	Y		
1	2	3	4	5
324	789810.57	1330409.81	данные отсутствуют	данные отсутствуют
328	789795.81	1330473.77	данные отсутствуют	данные отсутствуют
329	789793.22	1330486.44	данные отсутствуют	данные отсутствуют
330	789792.86	1330488.24	данные отсутствуют	данные отсутствуют
331	789783.74	1330497.42	данные отсутствуют	данные отсутствуют
332	789756.67	1330473.86	данные отсутствуют	данные отсутствуют
333	789756.57	1330473.94	данные отсутствуют	данные отсутствуют
334	789747.72	1330518.22	данные отсутствуют	данные отсутствуют
335	789743.25	1330517.45	данные отсутствуют	данные отсутствуют
336	789731.86	1330509.85	данные отсутствуют	данные отсутствуют
337	789729.76	1330508.28	данные отсутствуют	данные отсутствуют
338	789729.73	1330477.25	данные отсутствуют	данные отсутствуют
339	789695.93	1330453.6	данные отсутствуют	данные отсутствуют
340	789695.83	1330453.68	данные отсутствуют	данные отсутствуют
341	789684.13	1330512.42	данные отсутствуют	данные отсутствуют
343	789662.27	1330511.01	данные отсутствуют	данные отсутствуют

Государственный регистратор		ФГИС ЕГРН
полное наименование должности	подпись	инициалы, фамилия

М.П.

Земельный участок				
(вид объекта недвижимости)				
Лист № ____ Раздела 4.2		Всего листов раздела 4.2 : ____		Всего разделов: ____
15.11.2021 № 99/2021/430783414				
Кадастровый номер:			02:17:000000:194(единое землепользование)	
Номер точки	Координаты, м		Описание закрепления на местности	Средняя квадратическая погрешность определения координат характерных точек границы части земельного участка, м
	X	Y		
1	2	3	4	5
344	789658.9	1330473.9	данные отсутствуют	данные отсутствуют
345	789658.78	1330473.86	данные отсутствуют	данные отсутствуют
352	789607.47	1330495.97	данные отсутствуют	данные отсутствуют
358	789570.22	1330523.19	данные отсутствуют	данные отсутствуют
359	789562.62	1330511.16	данные отсутствуют	данные отсутствуют
360	789559.46	1330497.87	данные отсутствуют	данные отсутствуют
361	789556.92	1330483.9	данные отсутствуют	данные отсутствуют
362	789551.19	1330470.56	данные отсутствуют	данные отсутствуют
363	789541.6	1330461.01	данные отсутствуют	данные отсутствуют
364	789528.26	1330464.83	данные отсутствуют	данные отсутствуют
370	789453.52	1330487.65	данные отсутствуют	данные отсутствуют
371	789441.5	1330481.31	данные отсутствуют	данные отсутствуют
372	789429.47	1330474.99	данные отсутствуют	данные отсутствуют
373	789420.61	1330464.86	данные отсутствуют	данные отсутствуют
374	789414.32	1330452.18	данные отсутствуют	данные отсутствуют
375	789408.78	1330445.86	данные отсутствуют	данные отсутствуют
376	789405.72	1330436.72	данные отсутствуют	данные отсутствуют
Государственный регистратор			ФГИС ЕГРН	
полное наименование должности			подпись	
			инициалы, фамилия	

М.П.

Раздел 4.2

Выписка из Единого государственного реестра недвижимости об объекте недвижимости
Сведения о частях земельного участка

Земельный участок				
(вид объекта недвижимости)				
Лист № ____ Раздела 4.2		Всего листов раздела 4.2 : ____		Всего разделов: ____
15.11.2021 № 99/2021/430783414				
Кадастровый номер:			02:17:000000:194(единое землепользование)	
Номер точки	Координаты, м		Описание закрепления на местности	Средняя квадратическая погрешность определения координат характерных точек границы части земельного участка, м
	X	Y		
1	2	3	4	5
377	789398.47	1330434.65	данные отсутствуют	данные отсутствуют
378	789390.75	1330427.41	данные отсутствуют	данные отсутствуют
389	789277.61	1330381.8	данные отсутствуют	данные отсутствуют
395	789272.03	1330350.85	данные отсутствуют	данные отсутствуют
397	789257.6	1330344.37	данные отсутствуют	данные отсутствуют
398	789249.95	1330344.72	данные отсутствуют	данные отсутствуют
406	789264.02	1330204.03	данные отсутствуют	данные отсутствуют
407	789264.04	1330203.9	данные отсутствуют	данные отсутствуют
408	789263.94	1330203.86	данные отсутствуют	данные отсутствуют
416	789184.65	1330150.55	данные отсутствуют	данные отсутствуют
421	789242.42	1330127.73	данные отсутствуют	данные отсутствуют
444	789295.68	1329978.58	данные отсутствуют	данные отсутствуют
445	789281.75	1329972.24	данные отсутствуют	данные отсутствуют
446	789271.55	1329963.99	данные отсутствуют	данные отсутствуют
447	789258.85	1329963.35	данные отсутствуют	данные отсутствуют
454	789216.81	1329869.87	данные отсутствуют	данные отсутствуют
461	789240.41	1329809.06	данные отсутствуют	данные отсутствуют
Государственный регистратор			ФГИС ЕГРН	
полное наименование должности			подпись	
			инициалы, фамилия	

М.П.

Земельный участок				
(вид объекта недвижимости)				
Лист № ____ Раздела 4.2		Всего листов раздела 4.2 : ____		Всего разделов: ____
15.11.2021 № 99/2021/430783414				
Кадастровый номер:			02:17:000000:194(единое землепользование)	
Номер точки	Координаты, м		Описание закрепления на местности	Средняя квадратическая погрешность определения координат характерных точек границы части земельного участка, м
	X	Y		
1	2	3	4	5
462	789240.12	1329808.66	данные отсутствуют	данные отсутствуют
463	789214.53	1329751.79	данные отсутствуют	данные отсутствуют
464	789170.35	1329717.66	данные отсутствуют	данные отсутствуют
465	789126.23	1329739.74	данные отсутствуют	данные отсутствуют
466	789110.18	1329753.06	данные отсутствуют	данные отсутствуют
467	789106.77	1329751.63	данные отсутствуют	данные отсутствуют
468	789104.75	1329749.14	данные отсутствуют	данные отсутствуют
469	789110.11	1329727.7	данные отсутствуют	данные отсутствуют
470	789073.96	1329657.42	данные отсутствуют	данные отсутствуют
471	789039.82	1329611.23	данные отсутствуют	данные отсутствуют
472	788961.51	1329617.26	данные отсутствуют	данные отсутствуют
480	788930.41	1329599.47	данные отсутствуют	данные отсутствуют
486	788889.83	1329644.47	данные отсутствуют	данные отсутствуют
487	788876.58	1329649.53	данные отсутствуют	данные отсутствуют
488	788863.93	1329648.89	данные отсутствуют	данные отсутствуют
489	788851.9	1329643.82	данные отсутствуют	данные отсутствуют
490	788837.93	1329637.48	данные отсутствуют	данные отсутствуют
Государственный регистратор			ФГИС ЕГРН	
полное наименование должности			подпись	
			инициалы, фамилия	

М.П.

Земельный участок				
(вид объекта недвижимости)				
Лист № ____ Раздела 4.2		Всего листов раздела 4.2 : ____		Всего разделов: ____
15.11.2021 № 99/2021/430783414				
Кадастровый номер:			02:17:000000:194(единое землепользование)	
Номер точки	Координаты, м		Описание закрепления на местности	Средняя квадратическая погрешность определения координат характерных точек границы части земельного участка, м
	X	Y		
1	2	3	4	5
491	788823.96	1329633.69	данные отсутствуют	данные отсутствуют
493	788801.69	1329645.8	данные отсутствуют	данные отсутствуют
494	788801.27	1329650.25	данные отсутствуют	данные отсутствуют
495	788794.33	1329654.42	данные отсутствуют	данные отсутствуют
496	788800.69	1329675.23	данные отсутствуют	данные отсутствуют
497	788797.26	1329686.98	данные отсутствуют	данные отсутствуют
498	788789.68	1329697.09	данные отсутствуют	данные отсутствуют
499	788777.09	1329700.89	данные отсутствуют	данные отсутствуют
500	788763.73	1329704.05	данные отсутствуют	данные отсутствуют
501	788743.03	1329704.49	данные отсутствуют	данные отсутствуют
502	788724.46	1329662.3	данные отсутствуют	данные отсутствуют
504	788653.47	1329640.39	данные отсутствуют	данные отсутствуют
505	788653.13	1329640.82	данные отсутствуют	данные отсутствуют
506	788631.67	1329642.35	данные отсутствуют	данные отсутствуют
507	788620.83	1329660.18	данные отсутствуют	данные отсутствуют
508	788606.33	1329616.75	данные отсутствуют	данные отсутствуют
509	788579.29	1329601.54	данные отсутствуют	данные отсутствуют
Государственный регистратор			ФГИС ЕГРН	
полное наименование должности			подпись	
			инициалы, фамилия	

М.П.

Земельный участок				
(вид объекта недвижимости)				
Лист № ____ Раздела 4.2		Всего листов раздела 4.2 : ____		Всего разделов: ____
15.11.2021 № 99/2021/430783414				
Кадастровый номер:			02:17:000000:194(единое землепользование)	
Номер точки	Координаты, м		Описание закрепления на местности	Средняя квадратическая погрешность определения координат характерных точек границы части земельного участка, м
	X	Y		
1	2	3	4	5
510	788548.91	1329599.9	данные отсутствуют	данные отсутствуют
511	788547.32	1329602.19	данные отсутствуют	данные отсутствуют
512	788528.25	1329602.19	данные отсутствуют	данные отсутствуют
513	788508.17	1329632.32	данные отсутствуют	данные отсутствуют
514	788520.97	1329679.74	данные отсутствуют	данные отсутствуют
515	788501.74	1329664	данные отсутствуют	данные отсутствуют
517	788456.12	1329623.49	данные отсутствуют	данные отсутствуют
518	788429.18	1329618.43	данные отсутствуют	данные отсутствуют
519	788424.14	1329599.95	данные отсутствуют	данные отсутствуют
520	788433.62	1329563.61	данные отсутствуют	данные отсутствуют
521	788476.04	1329533.92	данные отсутствуют	данные отсутствуют
522	788476.11	1329531.5	данные отсутствуют	данные отсутствуют
523	788486.57	1329524.04	данные отсутствуют	данные отсутствуют
524	788488.21	1329493.57	данные отсутствуют	данные отсутствуют
525	788459.48	1329483.43	данные отсутствуют	данные отсутствуют
526	788438.77	1329486.39	данные отсутствуют	данные отсутствуют
528	788396.72	1329517.86	данные отсутствуют	данные отсутствуют
Государственный регистратор			ФГИС ЕГРН	
полное наименование должности			подпись	
			инициалы, фамилия	

М.П.

Раздел 4.2

Выписка из Единого государственного реестра недвижимости об объекте недвижимости
Сведения о частях земельного участка

Земельный участок				
(вид объекта недвижимости)				
Лист № ____ Раздела 4.2		Всего листов раздела 4.2 : ____		Всего разделов: ____
15.11.2021 № 99/2021/430783414				
Кадастровый номер:			02:17:000000:194(единое землепользование)	
Номер точки	Координаты, м		Описание закрепления на местности	Средняя квадратическая погрешность определения координат характерных точек границы части земельного участка, м
	X	Y		
1	2	3	4	5
529	788394.91	1329519.67	данные отсутствуют	данные отсутствуют
530	788390.39	1329513.87	данные отсутствуют	данные отсутствуют
531	788388.68	1329483.47	данные отсутствуют	данные отсутствуют
534	788324.46	1329422.69	данные отсутствуют	данные отсутствуют
536	788309.37	1329422.46	данные отсутствуют	данные отсутствуют
537	788294.15	1329429.08	данные отсутствуют	данные отсутствуют
538	788287.47	1329421.07	данные отсутствуют	данные отсутствуют
539	788294.21	1329390.75	данные отсутствуют	данные отсутствуют
540	788311.09	1329355.28	данные отсутствуют	данные отсутствуют
541	788311.01	1329355.19	данные отсутствуют	данные отсутствуют
543	788285.95	1329346.04	данные отсутствуют	данные отсутствуют
544	788299.33	1329338.13	данные отсутствуют	данные отсутствуют
546	788306.02	1329329.97	данные отсутствуют	данные отсутствуют
547	788305.96	1329329.88	данные отсутствуют	данные отсутствуют
549	788273.99	1329316.42	данные отсутствуют	данные отсутствуют
551	788299.58	1329287.92	данные отсутствуют	данные отсутствуют
552	788299.26	1329287.39	данные отсутствуют	данные отсутствуют
Государственный регистратор			ФГИС ЕГРН	
полное наименование должности			подпись	
			инициалы, фамилия	

М.П.

Земельный участок				
(вид объекта недвижимости)				
Лист № ____ Раздела 4.2		Всего листов раздела 4.2 : ____		Всего разделов: ____
15.11.2021 № 99/2021/430783414				
Кадастровый номер:			02:17:000000:194(единое землепользование)	
Номер точки	Координаты, м		Описание закрепления на местности	Средняя квадратическая погрешность определения координат характерных точек границы части земельного участка, м
	X	Y		
1	2	3	4	5
553	788311.08	1329281.07	данные отсутствуют	данные отсутствуют
554	788311.08	1329280.97	данные отсутствуют	данные отсутствуют
555	788305.99	1329272.52	данные отсутствуют	данные отсутствуют
556	788287.42	1329257.35	данные отсутствуют	данные отсутствуют
557	788270.55	1329245.52	данные отсутствуют	данные отсутствуют
558	788270.44	1329245.53	данные отсутствуют	данные отсутствуют
560	788254.9	1329248.75	данные отсутствуют	данные отсутствуют
562	788235.06	1329237.08	данные отсутствуют	данные отсутствуют
563	788216.5	1329237.08	данные отсутствуют	данные отсутствуют
564	788216.41	1329237.15	данные отсутствуют	данные отсутствуют
567	788195.71	1329250.91	данные отсутствуют	данные отсутствуют
568	788194.61	1329250.58	данные отсутствуют	данные отсутствуют
569	788184.56	1329240.54	данные отсутствуют	данные отсутствуют
570	788203.06	1329220.36	данные отсутствуют	данные отсутствуют
571	788223.33	1329201.77	данные отсутствуют	данные отсутствуют
572	788223.3	1329201.66	данные отсутствуют	данные отсутствуют
573	788216.51	1329196.58	данные отсутствуют	данные отсутствуют
Государственный регистратор			ФГИС ЕГРН	
полное наименование должности			подпись	
			инициалы, фамилия	

М.П.

Земельный участок				
(вид объекта недвижимости)				
Лист № ____ Раздела 4.2		Всего листов раздела 4.2 : ____		Всего разделов: ____
15.11.2021 № 99/2021/430783414				
Кадастровый номер:			02:17:000000:194(единое землепользование)	
Номер точки	Координаты, м		Описание закрепления на местности	Средняя квадратическая погрешность определения координат характерных точек границы части земельного участка, м
	X	Y		
1	2	3	4	5
574	788196.19	1329194.91	данные отсутствуют	данные отсутствуют
575	788190.43	1329199.62	данные отсутствуют	данные отсутствуют
576	788178.09	1329199.06	данные отсутствуют	данные отсутствуют
577	788159.01	1329215.14	данные отсутствуют	данные отсутствуют
578	788151.87	1329223.94	данные отсутствуют	данные отсутствуют
579	788145.71	1329218.54	данные отсутствуют	данные отсутствуют
580	788135.58	1329186.5	данные отсутствуют	данные отсутствуют
581	788130.47	1329176.34	данные отсутствуют	данные отсутствуют
582	788108.59	1329167.92	данные отсутствуют	данные отсутствуют
583	788110.28	1329134.22	данные отсутствуют	данные отсутствуют
584	788110.22	1329134.13	данные отсутствуют	данные отсутствуют
585	788100.01	1329130.79	данные отсутствуют	данные отсутствуют
586	788092.33	1329137.37	данные отсутствуют	данные отсутствуют
587	788083.45	1329134.8	данные отсутствуют	данные отсутствуют
588	788072.63	1329144.83	данные отсутствуют	данные отсутствуют
589	788068.11	1329137.61	данные отсутствуют	данные отсутствуют
590	788083.29	1329086.99	данные отсутствуют	данные отсутствуют
Государственный регистратор			ФГИС ЕГРН	
полное наименование должности			подпись	
			инициалы, фамилия	

М.П.

Земельный участок				
(вид объекта недвижимости)				
Лист № ____ Раздела 4.2		Всего листов раздела 4.2 : ____		Всего разделов: ____
15.11.2021 № 99/2021/430783414				
Кадастровый номер:			02:17:000000:194(единое землепользование)	
Номер точки	Координаты, м		Описание закрепления на местности	Средняя квадратическая погрешность определения координат характерных точек границы части земельного участка, м
	X	Y		
1	2	3	4	5
591	788083.23	1329086.91	данные отсутствуют	данные отсутствуют
592	788074.74	1329083.51	данные отсутствуют	данные отсутствуют
598	788051.22	1329036.38	данные отсутствуют	данные отсутствуют
599	788052.88	1329005.94	данные отсутствуют	данные отсутствуют
600	788034.33	1328987.37	данные отсутствуют	данные отсутствуют
601	788022.5	1328963.74	данные отсутствуют	данные отсутствуют
602	787995.48	1328943.47	данные отсутствуют	данные отсутствуют
604	787963.4	1328919.85	данные отсутствуют	данные отсутствуют
606	787928.9	1328894.21	данные отсутствуют	данные отсутствуют
607	787954.43	1328892.32	данные отсутствуют	данные отсутствуют
608	788005.64	1328860.69	данные отсутствуют	данные отсутствуют
609	788005.31	1328859.62	данные отсутствуют	данные отсутствуют
612	788014.15	1328845.64	данные отсутствуют	данные отсутствуют
613	788014	1328845.59	данные отсутствуют	данные отсутствуют
614	787987.03	1328847.29	данные отсутствуют	данные отсутствуют
615	787956.74	1328833.82	данные отсутствуют	данные отсутствуют
616	787958.4	1328825.48	данные отсутствуют	данные отсутствуют
Государственный регистратор			ФГИС ЕГРН	
полное наименование должности			подпись	
			инициалы, фамилия	

М.П.

Раздел 4.2

Выписка из Единого государственного реестра недвижимости об объекте недвижимости
Сведения о частях земельного участка

Земельный участок				
(вид объекта недвижимости)				
Лист № ____ Раздела 4.2		Всего листов раздела 4.2 : ____		Всего разделов: ____
15.11.2021 № 99/2021/430783414				
Кадастровый номер:			02:17:000000:194(единое землепользование)	
Номер точки	Координаты, м		Описание закрепления на местности	Средняя квадратическая погрешность определения координат характерных точек границы части земельного участка, м
	X	Y		
1	2	3	4	5
617	787978.66	1328803.47	данные отсутствуют	данные отсутствуют
618	787971.93	1328786.54	данные отсутствуют	данные отсутствуют
619	787951.59	1328774.73	данные отсутствуют	данные отсутствуют
620	787924.58	1328773.03	данные отсутствуют	данные отсутствуют
621	787906.09	1328769.68	данные отсутствуют	данные отсутствуют
622	787895.91	1328739.3	данные отсутствуют	данные отсутствуют
623	787872.31	1328732.56	данные отсутствуют	данные отсутствуют
624	787858.91	1328724.17	данные отсутствуют	данные отсутствуют
625	787867.29	1328714.09	данные отсутствуют	данные отсутствуют
626	787869.83	1328693.81	данные отсутствуют	данные отсутствуют
2653	791861.99	1331344.65	данные отсутствуют	данные отсутствуют
2654	791805.18	1331344.65	данные отсутствуют	данные отсутствуют
2676	791575.7	1331324.39	данные отсутствуют	данные отсутствуют
2677	791562.88	1331328.33	данные отсутствуют	данные отсутствуют
2679	791019.85	1331146.22	данные отсутствуют	данные отсутствуют
2680	791015.48	1331118.53	данные отсутствуют	данные отсутствуют
2681	790988.48	1331091.53	данные отсутствуют	данные отсутствуют
Государственный регистратор			ФГИС ЕГРН	
полное наименование должности			подпись	
			инициалы, фамилия	

М.П.

Земельный участок				
(вид объекта недвижимости)				
Лист № ____ Раздела 4.2		Всего листов раздела 4.2 : ____		Всего разделов: ____
15.11.2021 № 99/2021/430783414				
Кадастровый номер:			02:17:000000:194(единое землепользование)	
Номер точки	Координаты, м		Описание закрепления на местности	Средняя квадратическая погрешность определения координат характерных точек границы части земельного участка, м
	X	Y		
1	2	3	4	5
2719	790634.13	1330885.67	данные отсутствуют	данные отсутствуют
2735	790563.25	1330743.93	данные отсутствуют	данные отсутствуют
2738	790495.76	1330683.19	данные отсутствуют	данные отсутствуют
2765	790462.24	1330469.96	данные отсутствуют	данные отсутствуют
2766	790462.23	1330469.94	данные отсутствуют	данные отсутствуют
2767	790456.53	1330457.26	данные отсутствуют	данные отсутствуют
2768	790450.82	1330445.84	данные отсутствуют	данные отсутствуют
2769	790450.44	1330445.22	данные отсутствуют	данные отсутствуют
2770	790448.51	1330440.2	данные отсутствуют	данные отсутствуют
2771	790447.08	1330439.72	данные отсутствуют	данные отсутствуют
2772	790443.85	1330434.44	данные отсутствуют	данные отсутствуют
2773	790439.42	1330421.16	данные отсутствуют	данные отсутствуют
2774	790441.96	1330407.25	данные отсутствуют	данные отсутствуют
2775	790441.96	1330407.23	данные отсутствуют	данные отсутствуют
2776	790441.96	1330392.64	данные отсутствуют	данные отсутствуют
2777	790441.96	1330378.06	данные отсутствуют	данные отсутствуют
2778	790441.96	1330368.43	данные отсутствуют	данные отсутствуют
Государственный регистратор			ФГИС ЕГРН	
полное наименование должности			подпись	
			инициалы, фамилия	

М.П.

Земельный участок				
(вид объекта недвижимости)				
Лист № ____ Раздела 4.2		Всего листов раздела 4.2 : ____		Всего разделов: ____
15.11.2021 № 99/2021/430783414				
Кадастровый номер:			02:17:000000:194(единое землепользование)	
Номер точки	Координаты, м		Описание закрепления на местности	Средняя квадратическая погрешность определения координат характерных точек границы части земельного участка, м
	X	Y		
1	2	3	4	5
2779	790448.51	1330338.96	данные отсутствуют	данные отсутствуют
2780	790408.01	1330315.33	данные отсутствуют	данные отсутствуют
2781	790343.9	1330318.71	данные отсутствуют	данные отсутствуют
2782	790303.4	1330325.46	данные отсутствуют	данные отсутствуют
2783	790279.75	1330312.33	данные отсутствуют	данные отсутствуют
2784	790276.49	1330306.39	данные отсутствуют	данные отсутствуют
2785	790275.96	1330301.08	данные отсутствуют	данные отсутствуют
2786	790303.4	1330230.96	данные отсутствуют	данные отсутствуют
2795	790261.77	1330228.99	данные отсутствуют	данные отсутствуют
2796	790261.74	1330229.04	данные отсутствуют	данные отсутствуют
2801	790247.4	1330272.75	данные отсутствуют	данные отсутствуют
2802	790238.98	1330279.68	данные отсутствуют	данные отсутствуют
2803	790231.06	1330275.28	данные отсутствуют	данные отсутствуют
2806	790229.57	1330244.96	данные отсутствуют	данные отсутствуют
2807	790233.38	1330232.27	данные отсутствуют	данные отсутствуют
2808	790233.38	1330232.25	данные отсутствуют	данные отсутствуют
2811	790231.83	1330210.15	данные отсутствуют	данные отсутствуют
Государственный регистратор			ФГИС ЕГРН	
полное наименование должности			подпись	
			инициалы, фамилия	

М.П.

Земельный участок				
(вид объекта недвижимости)				
Лист № ____ Раздела 4.2		Всего листов раздела 4.2 : ____		Всего разделов: ____
15.11.2021 № 99/2021/430783414				
Кадастровый номер:			02:17:000000:194(единое землепользование)	
Номер точки	Координаты, м		Описание закрепления на местности	Средняя квадратическая погрешность определения координат характерных точек границы части земельного участка, м
	X	Y		
1	2	3	4	5
2814	790220.03	1330199.2	данные отсутствуют	данные отсутствуют
2815	790219.98	1330199.19	данные отсутствуют	данные отсутствуют
2816	790219.95	1330199.2	данные отсутствуют	данные отсутствуют
2823	790188.37	1330245.01	данные отсутствуют	данные отсутствуют
2829	790178.85	1330205.66	данные отсутствуют	данные отсутствуют
2830	790178.86	1330205.62	данные отсутствуют	данные отсутствуют
2833	790175.84	1330188.38	данные отсутствуют	данные отсутствуют
2834	790181.9	1330170.21	данные отсутствуют	данные отсутствуют
2835	790138.03	1330163.46	данные отсутствуют	данные отсутствуют
2843	790073.91	1330153.34	данные отсутствуют	данные отсутствуют
2847	790063.29	1330187.85	данные отсутствуют	данные отсутствуют
2848	790060.83	1330199.17	данные отсутствуют	данные отсутствуют
2849	790049.85	1330218.92	данные отсутствуют	данные отсутствуют
2854	790035.4	1330251.89	данные отсутствуют	данные отсутствуют
2855	790033.5	1330265.22	данные отсутствуют	данные отсутствуют
2856	790033.51	1330265.26	данные отсутствуют	данные отсутствуют
2857	790039.84	1330278.56	данные отсутствуют	данные отсутствуют
Государственный регистратор			ФГИС ЕГРН	
полное наименование должности			подпись	
			инициалы, фамилия	

М.П.

Земельный участок				
(вид объекта недвижимости)				
Лист № ____ Раздела 4.2		Всего листов раздела 4.2 : ____		Всего разделов: ____
15.11.2021 № 99/2021/430783414				
Кадастровый номер:			02:17:000000:194(единое землепользование)	
Номер точки	Координаты, м		Описание закрепления на местности	Средняя квадратическая погрешность определения координат характерных точек границы части земельного участка, м
	X	Y		
1	2	3	4	5
2858	790039.86	1330278.65	данные отсутствуют	данные отсутствуют
2859	790013.16	1330295.08	данные отсутствуют	данные отсутствуют
2861	789996.28	1330369.33	данные отсутствуют	данные отсутствуют
2862	789986.16	1330396.33	данные отсутствуют	данные отсутствуют
2863	789972.67	1330406.46	данные отсутствуют	данные отсутствуют
2864	789938.92	1330392.95	данные отсутствуют	данные отсутствуют
2866	789901.79	1330433.45	данные отсутствуют	данные отсутствуют
2868	789851.17	1330443.58	данные отсутствуют	данные отсутствуют
2869	789812.17	1330411.08	данные отсутствуют	данные отсутствуют
2947	790499.63	1330440.82	данные отсутствуют	данные отсутствуют
2948	790466.25	1330399.1	данные отсутствуют	данные отсутствуют
2949	790482.94	1330369.89	данные отсутствуют	данные отсутствуют
2950	790428.69	1330286.44	данные отсутствуют	данные отсутствуют
2960	790107.41	1330111.19	данные отсутствуют	данные отсутствуют
2965	789944.68	1330290.61	данные отсутствуют	данные отсутствуют
2966	789857.06	1330290.61	данные отсутствуют	данные отсутствуют
3023	790499.62	1330440.81	данные отсутствуют	данные отсутствуют
Государственный регистратор			ФГИС ЕГРН	
полное наименование должности			подпись	
			инициалы, фамилия	

М.П.

Земельный участок				
(вид объекта недвижимости)				
Лист № ____ Раздела 4.2		Всего листов раздела 4.2 : ____		Всего разделов: ____
15.11.2021 № 99/2021/430783414				
Кадастровый номер:			02:17:000000:194(единое землепользование)	
Номер точки	Координаты, м		Описание закрепления на местности	Средняя квадратическая погрешность определения координат характерных точек границы части земельного участка, м
	X	Y		
1	2	3	4	5
3024	790466.24	1330399.09	данные отсутствуют	данные отсутствуют
3025	790482.93	1330369.88	данные отсутствуют	данные отсутствуют
3026	790428.68	1330286.43	данные отсутствуют	данные отсутствуют
3036	790107.4	1330111.18	данные отсутствуют	данные отсутствуют
3041	789944.67	1330290.6	данные отсутствуют	данные отсутствуют
3042	789857.05	1330290.6	данные отсутствуют	данные отсутствуют
14044	787869.56	1328688.97	данные отсутствуют	данные отсутствуют
14045	787877.04	1328688.08	данные отсутствуют	данные отсутствуют
14046	787886.44	1328684.16	данные отсутствуют	данные отсутствуют
14047	787894.8	1328681.29	данные отсутствуют	данные отсутствуют
14048	787904.11	1328675.39	данные отсутствуют	данные отсутствуют
14049	787907.2	1328665.69	данные отсутствуют	данные отсутствуют
14050	787907.86	1328662.22	данные отсутствуют	данные отсутствуют
14051	787911.26	1328642.89	данные отсутствуют	данные отсутствуют
14052	787913.61	1328623.31	данные отсутствуют	данные отсутствуют
14053	787913.19	1328619.01	данные отсутствуют	данные отсутствуют
16585	790233.68	1330216.31	данные отсутствуют	данные отсутствуют
Государственный регистратор			ФГИС ЕГРН	
полное наименование должности			подпись	
			инициалы, фамилия	

М.П.

Земельный участок				
(вид объекта недвижимости)				
Лист № ____ Раздела 4.2		Всего листов раздела 4.2 : ____		Всего разделов: ____
15.11.2021 № 99/2021/430783414				
Кадастровый номер:			02:17:000000:194(единое землепользование)	
Номер точки	Координаты, м		Описание закрепления на местности	Средняя квадратическая погрешность определения координат характерных точек границы части земельного участка, м
	X	Y		
1	2	3	4	5
16585	790233.68	1330216.31	данные отсутствуют	данные отсутствуют
16586	790231.99	1330208.76	данные отсутствуют	данные отсутствуют
16587	790232.84	1330209.2	данные отсутствуют	данные отсутствуют
16588	790234.77	1330214.61	данные отсутствуют	данные отсутствуют
16589	790205.45	1330207.38	данные отсутствуют	данные отсутствуют
16589	790205.45	1330207.38	данные отсутствуют	данные отсутствуют
16590	790201.47	1330213.55	данные отсутствуют	данные отсутствуют
16591	790201.69	1330212.3	данные отсутствуют	данные отсутствуют
16592	790204.03	1330207.85	данные отсутствуют	данные отсутствуют
16593	790176.91	1330190.13	данные отсутствуют	данные отсутствуют
16593	790176.91	1330190.13	данные отсутствуют	данные отсутствуют
16594	790177.27	1330184.09	данные отсутствуют	данные отсутствуют
16595	790177.27	1330189.07	данные отсутствуют	данные отсутствуют
16596	790063.6	1330186.59	данные отсутствуют	данные отсутствуют
16596	790063.6	1330186.59	данные отсутствуют	данные отсутствуют
16597	790045.76	1330222.05	данные отсутствуют	данные отсутствуют
16598	790048	1330217.69	данные отсутствуют	данные отсутствуют
Государственный регистратор			ФГИС ЕГРН	
полное наименование должности			подпись	
			инициалы, фамилия	

М.П.

Земельный участок				
(вид объекта недвижимости)				
Лист № ____ Раздела 4.2		Всего листов раздела 4.2 : ____		Всего разделов: ____
15.11.2021 № 99/2021/430783414				
Кадастровый номер:			02:17:000000:194(единое землепользование)	
Номер точки	Координаты, м		Описание закрепления на местности	Средняя квадратическая погрешность определения координат характерных точек границы части земельного участка, м
	X	Y		
1	2	3	4	5
16599	790053.11	1330210.56	данные отсутствуют	данные отсутствуют
16600	790056.57	1330204.23	данные отсутствуют	данные отсутствуют
16601	790058.94	1330191.32	данные отсутствуют	данные отсутствуют
16602	790043.31	1330226.81	данные отсутствуют	данные отсутствуют
16602	790043.31	1330226.81	данные отсутствуют	данные отсутствуют
16603	790041.83	1330230.59	данные отсутствуют	данные отсутствуют
16604	790042.82	1330227.77	данные отсутствуют	данные отсутствуют
16605	790038.49	1330240.03	данные отсутствуют	данные отсутствуют
16605	790038.49	1330240.03	данные отсутствуют	данные отсутствуют
16606	789988.6	1330316.58	данные отсутствуют	данные отсутствуют
16607	789994.94	1330309.68	данные отсутствуют	данные отсутствуют
16608	789998.85	1330302.69	данные отсутствуют	данные отсутствуют
16609	790004.37	1330293.86	данные отсутствуют	данные отсутствуют
16610	790014.77	1330281	данные отсутствуют	данные отсутствуют
16611	790020.5	1330276.57	данные отсутствуют	данные отсутствуют
16612	790027	1330272.97	данные отсутствуют	данные отсутствуют
16613	790031.22	1330268.21	данные отсутствуют	данные отсутствуют
Государственный регистратор			ФГИС ЕГРН	
полное наименование должности			подпись	
			инициалы, фамилия	

М.П.

Раздел 4.2

Выписка из Единого государственного реестра недвижимости об объекте недвижимости
Сведения о частях земельного участка

Земельный участок				
(вид объекта недвижимости)				
Лист № ____ Раздела 4.2		Всего листов раздела 4.2 : ____		Всего разделов: ____
15.11.2021 № 99/2021/430783414				
Кадастровый номер:			02:17:000000:194(единое землепользование)	
Номер точки	Координаты, м		Описание закрепления на местности	Средняя квадратическая погрешность определения координат характерных точек границы части земельного участка, м
	X	Y		
1	2	3	4	5
16614	790034.02	1330261.33	данные отсутствуют	данные отсутствуют
16615	790034.02	1330251.71	данные отсутствуют	данные отсутствуют
16616	789986.35	1330319.66	данные отсутствуют	данные отсутствуют
16616	789986.35	1330319.66	данные отсутствуют	данные отсутствуют
16617	789993.85	1330375.82	данные отсутствуют	данные отсутствуют
16618	789992.06	1330370.96	данные отсутствуют	данные отсутствуют
16619	789989.18	1330363.77	данные отсутствуют	данные отсутствуют
16620	789984.87	1330354.3	данные отсутствуют	данные отсутствуют
16621	789982.05	1330348.94	данные отсутствуют	данные отсутствуют
16622	789977.5	1330340.08	данные отсутствуют	данные отсутствуют
16623	789977.5	1330336.54	данные отсутствуют	данные отсутствуют
16624	789984.03	1330324.73	данные отсутствуют	данные отсутствуют
16625	789987.24	1330393.44	данные отсутствуют	данные отсутствуют
16625	789987.24	1330393.44	данные отсутствуют	данные отсутствуют
16626	789968.37	1330404.74	данные отсутствуют	данные отсутствуют
16627	789976.99	1330402.13	данные отсутствуют	данные отсутствуют
16628	789986.31	1330394.78	данные отсутствуют	данные отсутствуют
Государственный регистратор			ФГИС ЕГРН	
полное наименование должности			подпись	
			инициалы, фамилия	

М.П.

Земельный участок				
(вид объекта недвижимости)				
Лист № ____ Раздела 4.2		Всего листов раздела 4.2 : ____		Всего разделов: ____
15.11.2021 № 99/2021/430783414				
Кадастровый номер:			02:17:000000:194(единое землепользование)	
Номер точки	Координаты, м		Описание закрепления на местности	Средняя квадратическая погрешность определения координат характерных точек границы части земельного участка, м
	X	Y		
1	2	3	4	5
16629	789901.79	1330392.5	данные отсутствуют	данные отсутствуют
16629	789901.79	1330392.5	данные отсутствуют	данные отсутствуют
16630	789893.02	1330436.96	данные отсутствуют	данные отсутствуют
16631	789898.88	1330428.15	данные отсутствуют	данные отсутствуют
16632	789901.31	1330420.66	данные отсутствуют	данные отсутствуют
16633	789901.2	1330409.98	данные отсутствуют	данные отсутствуют
16634	789898.96	1330401.85	данные отсутствуют	данные отсутствуют
16635	789897.45	1330395.33	данные отсутствуют	данные отсутствуют
16636	789896.12	1330391.12	данные отсутствуют	данные отсутствуют
16637	789898.5	1330390.09	данные отсутствуют	данные отсутствуют
16638	789824.99	1330421.76	данные отсутствуют	данные отсутствуют
16638	789824.99	1330421.76	данные отсутствуют	данные отсутствуют
16639	789801.59	1330398.95	данные отсутствуют	данные отсутствуют
16640	789802.56	1330398.28	данные отсутствуют	данные отсутствуют
16641	789807.7	1330398.49	данные отсутствуют	данные отсутствуют
16642	789812.14	1330400.71	данные отсутствуют	данные отсутствуют
16643	789814.03	1330403.22	данные отсутствуют	данные отсутствуют
Государственный регистратор			ФГИС ЕГРН	
полное наименование должности			подпись	
			инициалы, фамилия	

М.П.

Земельный участок				
(вид объекта недвижимости)				
Лист № ____ Раздела 4.2		Всего листов раздела 4.2 : ____		Всего разделов: ____
15.11.2021 № 99/2021/430783414				
Кадастровый номер:			02:17:000000:194(единое землепользование)	
Номер точки	Координаты, м		Описание закрепления на местности	Средняя квадратическая погрешность определения координат характерных точек границы части земельного участка, м
	X	Y		
1	2	3	4	5
16644	789815.61	1330407.07	данные отсутствуют	данные отсутствуют
16645	789818.12	1330414.06	данные отсутствуют	данные отсутствуют
16646	789822.21	1330417.96	данные отсутствуют	данные отсутствуют
16647	789824.37	1330419.09	данные отсутствуют	данные отсутствуют
16648	791893.41	1331305.38	данные отсутствуют	данные отсутствуют
16648	791893.41	1331305.38	данные отсутствуют	данные отсутствуют
16649	791767.6	1331364.54	данные отсутствуют	данные отсутствуют
16650	791753.9	1331365.65	данные отсутствуют	данные отсутствуют
16651	791737.51	1331361.13	данные отсутствуют	данные отсутствуют
16652	791730.16	1331353.22	данные отсутствуют	данные отсутствуют
16653	791727.34	1331347.01	данные отсутствуют	данные отсутствуют
16654	791738.64	1331319.89	данные отсутствуют	данные отсутствуют
16655	791747.12	1331297.29	данные отсутствуют	данные отсутствуют
16656	791741.46	1331297.29	данные отсутствуют	данные отсутствуют
16657	791738.4	1331294.9	данные отсутствуют	данные отсутствуют
16658	791743.16	1331285.99	данные отсутствуют	данные отсутствуют
16659	791744.86	1331266.21	данные отсутствуют	данные отсутствуют
Государственный регистратор			ФГИС ЕГРН	
полное наименование должности			подпись	
			инициалы, фамилия	

М.П.

Земельный участок				
(вид объекта недвижимости)				
Лист № ____ Раздела 4.2		Всего листов раздела 4.2 : ____		Всего разделов: ____
15.11.2021 № 99/2021/430783414				
Кадастровый номер:			02:17:000000:194(единое землепользование)	
Номер точки	Координаты, м		Описание закрепления на местности	Средняя квадратическая погрешность определения координат характерных точек границы части земельного участка, м
	X	Y		
1	2	3	4	5
16660	791739.77	1331256.61	данные отсутствуют	данные отсутствуют
16661	791734.68	1331254.91	данные отсутствуют	данные отсутствуют
16662	791730.79	1331250.8	данные отсутствуют	данные отсутствуют
16663	791731.29	1331246.44	данные отсутствуют	данные отсутствуют
16664	791736.38	1331244.74	данные отсутствуют	данные отсутствуют
16665	791731.81	1331242.18	данные отсутствуют	данные отсутствуют
16666	791722.82	1331239.09	данные отсутствуют	данные отсутствуют
16667	791716.04	1331239.66	данные отсутствуют	данные отсутствуют
16668	791705.3	1331244.18	данные отсутствуют	данные отсутствуют
16669	791699.09	1331250.39	данные отсутствуют	данные отсутствуют
16670	791689.48	1331267.34	данные отсутствуют	данные отсутствуют
16671	791679.31	1331283.73	данные отсутствуют	данные отсутствуют
16672	791667.45	1331298.98	данные отсутствуют	данные отсутствуют
16673	791653.75	1331309.94	данные отсутствуют	данные отсутствуют
16674	791512.26	1331303.73	данные отсутствуют	данные отсутствуют
16675	791528	1331300.18	данные отсутствуют	данные отсутствуют
16676	791549.96	1331294.94	данные отсутствуют	данные отсутствуют
Государственный регистратор			ФГИС ЕГРН	
полное наименование должности			подпись	
			инициалы, фамилия	

М.П.

Раздел 4.2

Выписка из Единого государственного реестра недвижимости об объекте недвижимости
Сведения о частях земельного участка

Земельный участок				
(вид объекта недвижимости)				
Лист № ____ Раздела 4.2		Всего листов раздела 4.2 : ____		Всего разделов: ____
15.11.2021 № 99/2021/430783414				
Кадастровый номер:			02:17:000000:194(единое землепользование)	
Номер точки	Координаты, м		Описание закрепления на местности	Средняя квадратическая погрешность определения координат характерных точек границы части земельного участка, м
	X	Y		
1	2	3	4	5
16677	791565.41	1331287.92	данные отсутствуют	данные отсутствуют
16678	791582.08	1331281.55	данные отсутствуют	данные отсутствуют
16679	791604.93	1331275.63	данные отсутствуют	данные отсутствуют
16680	791619.61	1331271.04	данные отсутствуют	данные отсутствуют
16681	791631.61	1331263.62	данные отсутствуют	данные отсутствуют
16682	791638.22	1331255.12	данные отсутствуют	данные отсутствуют
16683	791646.47	1331241.82	данные отсутствуют	данные отсутствуют
16684	791655.59	1331225.73	данные отсутствуют	данные отсутствуют
16685	791662.98	1331215.81	данные отсутствуют	данные отсутствуют
16686	791672.99	1331206.03	данные отсутствуют	данные отсутствуют
16687	791683.34	1331199.26	данные отсутствуют	данные отсутствуют
16688	791696.64	1331193.58	данные отсутствуют	данные отсутствуют
16689	791708.55	1331190.22	данные отсутствуют	данные отсутствуют
16690	791718.63	1331189.27	данные отсутствуют	данные отсутствуют
16691	791730.99	1331189.76	данные отсутствуют	данные отсутствуют
16692	791748.06	1331194.9	данные отсутствуют	данные отсутствуют
16693	791760.82	1331201.12	данные отсутствуют	данные отсутствуют
Государственный регистратор			ФГИС ЕГРН	
полное наименование должности			подпись	
			инициалы, фамилия	

М.П.

Земельный участок				
(вид объекта недвижимости)				
Лист № ____ Раздела 4.2		Всего листов раздела 4.2 : ____		Всего разделов: ____
15.11.2021 № 99/2021/430783414				
Кадастровый номер:			02:17:000000:194(единое землепользование)	
Номер точки	Координаты, м		Описание закрепления на местности	Средняя квадратическая погрешность определения координат характерных точек границы части земельного участка, м
	X	Y		
1	2	3	4	5
16694	791770.78	1331208.45	данные отсутствуют	данные отсутствуют
16695	791778.63	1331218.01	данные отсутствуют	данные отсутствуют
16696	791783.9	1331229.2	данные отсутствуют	данные отсутствуют
16697	791789.03	1331242.79	данные отсутствуют	данные отсутствуют
16698	791793.43	1331254.35	данные отсутствуют	данные отсутствуют
16699	791794.86	1331266.64	данные отсутствуют	данные отсутствуют
16700	791794.41	1331281.06	данные отсутствуют	данные отсутствуют
16701	791796.95	1331293.16	данные отсутствуют	данные отсутствуют
16702	791796.44	1331305.52	данные отсутствуют	данные отсутствуют
16703	791818.43	1331304.02	данные отсутствуют	данные отсутствуют
16704	791830.78	1331299.76	данные отсутствуют	данные отсутствуют
16705	791841.29	1331296.67	данные отсутствуют	данные отсутствуют
16706	791853.52	1331294.77	данные отсутствуют	данные отсутствуют
16707	791865.83	1331295.93	данные отсутствуют	данные отсутствуют
16708	791878.46	1331298.92	данные отсутствуют	данные отсутствуют
16709	791890.05	1331303.25	данные отсутствуют	данные отсутствуют
16710	791085.89	1331162.25	данные отсутствуют	данные отсутствуют
Государственный регистратор			ФГИС ЕГРН	
полное наименование должности			подпись	
			инициалы, фамилия	

М.П.

Земельный участок				
(вид объекта недвижимости)				
Лист № ____ Раздела 4.2		Всего листов раздела 4.2 : ____		Всего разделов: ____
15.11.2021 № 99/2021/430783414				
Кадастровый номер:			02:17:000000:194(единое землепользование)	
Номер точки	Координаты, м		Описание закрепления на местности	Средняя квадратическая погрешность определения координат характерных точек границы части земельного участка, м
	X	Y		
1	2	3	4	5
16710	791085.89	1331162.25	данные отсутствуют	данные отсутствуют
16711	790979.26	1331092.84	данные отсутствуют	данные отсутствуют
16712	790977.28	1331090.49	данные отсутствуют	данные отсутствуют
16713	790969.94	1331080.88	данные отсутствуют	данные отсутствуют
16714	790965.7	1331075.23	данные отсутствуют	данные отсутствуют
16715	790960.61	1331073.25	данные отсутствуют	данные отсутствуют
16716	790958.07	1331066.76	данные отсутствуют	данные отсутствуют
16717	790957.51	1331061.67	данные отсутствуют	данные отсутствуют
16718	790955.53	1331058.28	данные отсутствуют	данные отсутствуют
16719	790949.88	1331053.48	данные отсутствуют	данные отсутствуют
16720	790947.33	1331043.31	данные отсутствуют	данные отсутствуют
16721	790939.42	1331040.2	данные отсутствуют	данные отсутствуют
16722	790934.34	1331032.29	данные отсутствуют	данные отсутствуют
16723	790925.02	1331024.1	данные отсутствуют	данные отсутствуют
16724	790917.39	1331019.3	данные отсутствуют	данные отсутствуют
16725	790913.43	1331014.49	данные отсутствуют	данные отсутствуют
16726	790914	1331009.97	данные отсутствуют	данные отсутствуют
Государственный регистратор			ФГИС ЕГРН	
полное наименование должности			подпись	
			инициалы, фамилия	

М.П.

Земельный участок				
(вид объекта недвижимости)				
Лист № ____ Раздела 4.2		Всего листов раздела 4.2 : ____		Всего разделов: ____
15.11.2021 № 99/2021/430783414				
Кадастровый номер:			02:17:000000:194(единое землепользование)	
Номер точки	Координаты, м		Описание закрепления на местности	Средняя квадратическая погрешность определения координат характерных точек границы части земельного участка, м
	X	Y		
1	2	3	4	5
16727	790910.61	1331011.1	данные отсутствуют	данные отсутствуют
16728	790908.63	1331010.54	данные отсутствуют	данные отсутствуют
16729	790905.8	1331008.84	данные отсутствуют	данные отсутствуют
16730	790897.61	1331007.15	данные отсутствуют	данные отсутствуют
16731	790894.22	1331009.97	данные отсутствуют	данные отсутствуют
16732	790893.94	1331012.23	данные отсутствуют	данные отсутствуют
16733	790893.66	1331014.78	данные отсутствуют	данные отсутствуют
16734	790891.82	1331016.19	данные отсутствуют	данные отсутствуют
16735	790886.73	1331015.06	данные отсутствуют	данные отсутствуют
16736	790872.61	1331017.89	данные отсутствуют	данные отсутствуют
16737	790865.83	1331022.97	данные отсутствуют	данные отсутствуют
16738	790865.83	1331025.23	данные отсутствуют	данные отсутствуют
16739	790865.83	1331029.19	данные отсутствуют	данные отсутствуют
16740	790861.87	1331032.01	данные отсутствуют	данные отсутствуют
16741	790857.35	1331032.58	данные отсутствуют	данные отсутствуют
16742	790851.7	1331032.58	данные отсутствуют	данные отсутствуют
16743	790846.62	1331030.88	данные отсутствуют	данные отсутствуют
Государственный регистратор			ФГИС ЕГРН	
полное наименование должности			подпись	
			инициалы, фамилия	

М.П.

Раздел 4.2

Выписка из Единого государственного реестра недвижимости об объекте недвижимости
Сведения о частях земельного участка

Земельный участок				
(вид объекта недвижимости)				
Лист № ____ Раздела 4.2		Всего листов раздела 4.2 : ____		Всего разделов: ____
15.11.2021 № 99/2021/430783414				
Кадастровый номер:			02:17:000000:194(единое землепользование)	
Номер точки	Координаты, м		Описание закрепления на местности	Средняя квадратическая погрешность определения координат характерных точек границы части земельного участка, м
	X	Y		
1	2	3	4	5
16744	790835.32	1331029.75	данные отсутствуют	данные отсутствуют
16745	790818.93	1331025.23	данные отсутствуют	данные отсутствуют
16746	790798.59	1331012.24	данные отсутствуют	данные отсутствуют
16747	790788.99	1331006.02	данные отсутствуют	данные отсутствуют
16748	790782.77	1331000.94	данные отсутствуют	данные отсутствуют
16749	790768.65	1330999.81	данные отсутствуют	данные отсутствуют
16750	790746.61	1330999.24	данные отсутствуют	данные отсутствуют
16751	790735.08	1330997.8	данные отсутствуют	данные отсутствуют
16752	790723.09	1330987.01	данные отсутствуют	данные отсутствуют
16753	790722.88	1330985.12	данные отсутствуют	данные отсутствуют
16754	790715.54	1330972.69	данные отсутствуют	данные отсутствуют
16755	790709.32	1330967.6	данные отсутствуют	данные отсутствуют
16756	790701.98	1330957.43	данные отсутствуют	данные отсутствуют
16757	790694.07	1330951.78	данные отсутствуют	данные отсутствуют
16758	790685.59	1330947.26	данные отсутствуют	данные отсутствуют
16759	790677.12	1330944.44	данные отсутствуют	данные отсутствуют
16760	790668.07	1330943.87	данные отсутствуют	данные отсутствуют
Государственный регистратор			ФГИС ЕГРН	
полное наименование должности			подпись	
			инициалы, фамилия	

М.П.

Земельный участок				
(вид объекта недвижимости)				
Лист № ____ Раздела 4.2		Всего листов раздела 4.2 : ____		Всего разделов: ____
15.11.2021 № 99/2021/430783414				
Кадастровый номер:			02:17:000000:194(единое землепользование)	
Номер точки	Координаты, м		Описание закрепления на местности	Средняя квадратическая погрешность определения координат характерных точек границы части земельного участка, м
	X	Y		
1	2	3	4	5
16761	790660.79	1330940.23	данные отсутствуют	данные отсутствуют
16762	790657.77	1330938.56	данные отсутствуют	данные отсутствуют
16763	790651.12	1330926.35	данные отсутствуют	данные отсутствуют
16764	790641.79	1330903.85	данные отсутствуют	данные отсутствуют
16765	790638.13	1330895.84	данные отсутствуют	данные отсутствуют
16766	790636.56	1330894.18	данные отсутствуют	данные отсутствуют
16767	790629.67	1330886.88	данные отсутствуют	данные отсутствуют
16768	790628.52	1330885.67	данные отсутствуют	данные отсутствуют
16769	790617.79	1330875.5	данные отсутствуют	данные отсутствуют
16770	790614.4	1330861.94	данные отсутствуют	данные отсутствуют
16771	790615.53	1330851.77	данные отсутствуют	данные отсутствуют
16772	790612.7	1330834.26	данные отсутствуют	данные отсутствуют
16773	790608.18	1330830.87	данные отсутствуют	данные отсутствуют
16774	790599.7	1330821.26	данные отсутствуют	данные отсутствуют
16775	790585.58	1330815.05	данные отсутствуют	данные отсутствуют
16776	790585.01	1330808.83	данные отсутствуют	данные отсутствуют
16777	790583.88	1330799.79	данные отсутствуют	данные отсутствуют
Государственный регистратор			ФГИС ЕГРН	
полное наименование должности			подпись	
			инициалы, фамилия	

М.П.

Земельный участок				
(вид объекта недвижимости)				
Лист № ____ Раздела 4.2		Всего листов раздела 4.2 : ____		Всего разделов: ____
15.11.2021 № 99/2021/430783414				
Кадастровый номер:			02:17:000000:194(единое землепользование)	
Номер точки	Координаты, м		Описание закрепления на местности	Средняя квадратическая погрешность определения координат характерных точек границы части земельного участка, м
	X	Y		
1	2	3	4	5
16778	790585.01	1330787.36	данные отсутствуют	данные отсутствуют
16779	790588.97	1330780.01	данные отсутствуют	данные отсутствуют
16780	790589.53	1330774.36	данные отсутствуют	данные отсутствуют
16781	790586.71	1330769.28	данные отсутствуют	данные отсутствуют
16782	790577.67	1330760.24	данные отсутствуют	данные отсутствуют
16783	790575.69	1330758.85	данные отсутствуют	данные отсутствуют
16784	790511.42	1330740.69	данные отсутствуют	данные отсутствуют
16785	790509.3	1330739.9	данные отсутствуют	данные отсутствуют
16786	790505.35	1330735.38	данные отсутствуют	данные отсутствуют
16787	790499.7	1330729.16	данные отсутствуют	данные отсутствуют
16788	790497.44	1330726.34	данные отсутствуют	данные отсутствуют
16789	790494.01	1330725.31	данные отсутствуют	данные отсутствуют
16790	790490.46	1330721.76	данные отсутствуют	данные отсутствуют
16791	790489.23	1330719.1	данные отсутствуют	данные отсутствуют
16792	790482.9	1330675.84	данные отсутствуют	данные отсутствуют
16793	790483.88	1330674.36	данные отсутствуют	данные отсутствуют
16794	790489.53	1330670.97	данные отсутствуют	данные отсутствуют
Государственный регистратор			ФГИС ЕГРН	
полное наименование должности			подпись	
			инициалы, фамилия	

М.П.

Земельный участок				
(вид объекта недвижимости)				
Лист № ____ Раздела 4.2		Всего листов раздела 4.2 : ____		Всего разделов: ____
15.11.2021 № 99/2021/430783414				
Кадастровый номер:			02:17:000000:194(единое землепользование)	
Номер точки	Координаты, м		Описание закрепления на местности	Средняя квадратическая погрешность определения координат характерных точек границы части земельного участка, м
	X	Y		
1	2	3	4	5
16795	790486.7	1330668.71	данные отсутствуют	данные отсутствуют
16796	790482.18	1330665.32	данные отсутствуют	данные отсутствуют
16797	790474.27	1330665.32	данные отсутствуют	данные отсутствуют
16798	790464.1	1330663.06	данные отсутствуют	данные отсутствуют
16799	790459.58	1330660.23	данные отсутствуют	данные отсутствуют
16800	790449.41	1330658.54	данные отсутствуют	данные отсутствуют
16801	790440.31	1330655.48	данные отсутствуют	данные отсутствуют
16802	790434.72	1330638.76	данные отсутствуют	данные отсутствуют
16803	790428.5	1330618.98	данные отсутствуют	данные отсутствуют
16804	790429.07	1330606.55	данные отсутствуют	данные отсутствуют
16805	790432.45	1330594.91	данные отсутствуют	данные отсутствуют
16806	790440.81	1330586.8	данные отсутствуют	данные отсутствуют
16807	790447.15	1330577.74	данные отсутствуют	данные отсутствуют
16808	790450.54	1330569.83	данные отсутствуют	данные отсутствуют
16809	790453.37	1330559.09	данные отсутствуют	данные отсутствуют
16810	790458.55	1330544.99	данные отсутствуют	данные отсутствуют
16811	790467.93	1330535.86	данные отсутствуют	данные отсутствуют
Государственный регистратор			ФГИС ЕГРН	
полное наименование должности			подпись	
			инициалы, фамилия	

М.П.

Раздел 4.2

Выписка из Единого государственного реестра недвижимости об объекте недвижимости
Сведения о частях земельного участка

Земельный участок				
(вид объекта недвижимости)				
Лист № ____ Раздела 4.2		Всего листов раздела 4.2 : ____		Всего разделов: ____
15.11.2021 № 99/2021/430783414				
Кадастровый номер:			02:17:000000:194(единое землепользование)	
Номер точки	Координаты, м		Описание закрепления на местности	Средняя квадратическая погрешность определения координат характерных точек границы части земельного участка, м
	X	Y		
1	2	3	4	5
16812	790477.31	1330524.71	данные отсутствуют	данные отсутствуют
16813	790476.53	1330503.72	данные отсутствуют	данные отсутствуют
16814	790472.24	1330491.77	данные отсутствуют	данные отсутствуют
16815	790465.23	1330476.6	данные отсутствуют	данные отсутствуют
16816	790462.83	1330472.44	данные отсутствуют	данные отсутствуют
16817	790286.34	1330274.56	данные отсутствуют	данные отсутствуют
16818	790288.68	1330271.35	данные отсутствуют	данные отсутствуют
16819	790294.42	1330254.62	данные отсутствуют	данные отсутствуют
16820	790294.7	1330253.18	данные отсутствуют	данные отсутствуют
16821	790291.81	1330228.07	данные отсутствуют	данные отсутствуют
16822	790289.84	1330225.27	данные отсутствуют	данные отсутствуют
16823	790283.58	1330220.82	данные отсутствуют	данные отсутствуют
16824	790281.42	1330220.57	данные отсутствуют	данные отсутствуют
16825	790272.86	1330222.97	данные отсутствуют	данные отсутствуют
16826	790270.28	1330224.74	данные отсутствуют	данные отсутствуют
16827	790260.2	1330233.08	данные отсутствуют	данные отсутствуют
16828	790254.6	1330240.12	данные отсутствуют	данные отсутствуют
Государственный регистратор			ФГИС ЕГРН	
полное наименование должности			подпись	
			инициалы, фамилия	

М.П.

Земельный участок				
(вид объекта недвижимости)				
Лист № ____ Раздела 4.2		Всего листов раздела 4.2: ____		Всего разделов: ____
15.11.2021 № 99/2021/430783414				
Кадастровый номер:			02:17:000000:194(единое землепользование)	
Номер точки	Координаты, м		Описание закрепления на местности	Средняя квадратическая погрешность определения координат характерных точек границы части земельного участка, м
	X	Y		
1	2	3	4	5
16829	790252.91	1330257	данные отсутствуют	данные отсутствуют
16830	790252.27	1330261.4	данные отсутствуют	данные отсутствуют
16831	790230.61	1330274.38	данные отсутствуют	данные отсутствуют
16832	790229.22	1330266.64	данные отсутствуют	данные отсутствуют
16833	790228.4	1330248.62	данные отсутствуют	данные отсутствуют
16834	790228.71	1330247.31	данные отсутствуют	данные отсутствуют
16835	790234.34	1330222.65	данные отсутствуют	данные отсутствуют
16836	790238.08	1330220.57	данные отсутствуют	данные отсутствуют
16837	790240.85	1330216.16	данные отсутствуют	данные отсутствуют
16838	790240.92	1330213.98	данные отсутствуют	данные отсутствуют
16839	790238.09	1330206.05	данные отсутствуют	данные отсутствуют
16840	790236.65	1330204.41	данные отсутствуют	данные отсутствуют
16841	790227.18	1330199.85	данные отсутствуют	данные отсутствуют
16842	790220.72	1330199.69	данные отсутствуют	данные отсутствуют
16843	790218.75	1330199.64	данные отсутствуют	данные отсутствуют
16844	790210.3	1330199.43	данные отсутствуют	данные отсутствуют
16845	790200.92	1330202.57	данные отсутствуют	данные отсутствуют
Государственный регистратор			ФГИС ЕГРН	
полное наименование должности			подпись	
			инициалы, фамилия	

М.П.

Земельный участок				
(вид объекта недвижимости)				
Лист № ____ Раздела 4.2		Всего листов раздела 4.2: ____		Всего разделов: ____
15.11.2021 № 99/2021/430783414				
Кадастровый номер:			02:17:000000:194(единое землепользование)	
Номер точки	Координаты, м		Описание закрепления на местности	Средняя квадратическая погрешность определения координат характерных точек границы части земельного участка, м
	X	Y		
1	2	3	4	5
16846	790199.27	1330204	данные отсутствуют	данные отсутствуют
16847	790195.87	1330210.79	данные отсутствуют	данные отсутствуют
16848	790193	1330226.99	данные отсутствуют	данные отсутствуют
16849	790192.52	1330236.71	данные отсутствуют	данные отсутствуют
16850	790184.9	1330248.72	данные отсутствуют	данные отсутствуют
16851	790184.67	1330248.72	данные отсутствуют	данные отсутствуют
16852	790180.85	1330248.06	данные отсутствуют	данные отсутствуют
16853	790174.35	1330244.09	данные отсутствуют	данные отсутствуют
16854	790173.31	1330234.52	данные отсутствуют	данные отсутствуют
16855	790175.23	1330219.76	данные отсутствуют	данные отсутствуют
16856	790178.13	1330206.95	данные отсутствуют	данные отсутствуют
16857	790178.79	1330204.08	данные отсутствуют	данные отсутствуют
16858	790179.39	1330201.41	данные отсутствуют	данные отсутствуют
16859	790183.27	1330189.57	данные отсутствуют	данные отсутствуют
16860	790183.13	1330182.45	данные отсутствуют	данные отсутствуют
16861	790181.59	1330177.6	данные отсутствуют	данные отсутствуют
16862	790180.03	1330176.07	данные отсутствуют	данные отсутствуют
Государственный регистратор			ФГИС ЕГРН	
полное наименование должности			подпись	
			инициалы, фамилия	

М.П.

Земельный участок				
(вид объекта недвижимости)				
Лист № ____ Раздела 4.2		Всего листов раздела 4.2 : ____		Всего разделов: ____
15.11.2021 № 99/2021/430783414				
Кадастровый номер:			02:17:000000:194(единое землепользование)	
Номер точки	Координаты, м		Описание закрепления на местности	Средняя квадратическая погрешность определения координат характерных точек границы части земельного участка, м
	X	Y		
1	2	3	4	5
16863	790179.95	1330176.04	данные отсутствуют	данные отсутствуют
16864	790131.54	1330158.27	данные отсутствуют	данные отсутствуют
16865	790131.51	1330157.62	данные отсутствуют	данные отсутствуют
16866	790130.22	1330152.3	данные отсутствуют	данные отсутствуют
16867	790127.2	1330147.82	данные отсутствуют	данные отсутствуют
16868	790125.29	1330146.76	данные отсутствуют	данные отсутствуют
16869	790118.68	1330145.89	данные отсутствуют	данные отсутствуют
16870	790111.62	1330145.89	данные отсутствуют	данные отсутствуют
16871	790092.68	1330147.07	данные отсутствуют	данные отсутствуют
16872	790082.22	1330149.75	данные отсутствуют	данные отсутствуют
16873	790079.49	1330152.94	данные отсутствуют	данные отсутствуют
16874	790071.75	1330161.97	данные отсутствуют	данные отсутствуют
16875	790071.13	1330162.7	данные отсутствуют	данные отсутствуют
16876	790061.45	1330180.4	данные отсутствуют	данные отсутствуют
16877	790053.21	1330189.31	данные отсутствуют	данные отсутствуют
16878	790050.76	1330202.64	данные отсутствуют	данные отсутствуют
16879	790047.99	1330207.43	данные отсутствуют	данные отсутствуют
Государственный регистратор			ФГИС ЕГРН	
полное наименование должности			подпись	
			инициалы, фамилия	

М.П.

Раздел 4.2

Выписка из Единого государственного реестра недвижимости об объекте недвижимости
Сведения о частях земельного участка

Земельный участок				
(вид объекта недвижимости)				
Лист № ____ Раздела 4.2		Всего листов раздела 4.2 : ____		Всего разделов: ____
15.11.2021 № 99/2021/430783414				
Кадастровый номер:			02:17:000000:194(единое землепользование)	
Номер точки	Координаты, м		Описание закрепления на местности	Средняя квадратическая погрешность определения координат характерных точек границы части земельного участка, м
	X	Y		
1	2	3	4	5
16880	790042.76	1330214.75	данные отсутствуют	данные отсутствуют
16881	790037.23	1330225.59	данные отсутствуют	данные отсутствуют
16882	790033.28	1330236.85	данные отсутствуют	данные отсутствуют
16883	790028.02	1330251.16	данные отсутствуют	данные отсутствуют
16884	790028.02	1330260.69	данные отсутствуют	данные отсутствуют
16885	790025.95	1330265.3	данные отсутствуют	данные отсутствуют
16886	790022.95	1330268.51	данные отсутствуют	данные отсутствуют
16887	790017.04	1330271.67	данные отсутствуют	данные отсутствуют
16888	790010.33	1330276.95	данные отсутствуют	данные отсутствуют
16889	789999.38	1330290.53	данные отсутствуют	данные отсутствуют
16890	789993.65	1330299.7	данные отсутствуют	данные отсутствуют
16891	789989.88	1330306.44	данные отсутствуют	данные отсутствуют
16892	789981.68	1330315.45	данные отсутствуют	данные отсутствуют
16893	789978.62	1330322.13	данные отсутствуют	данные отсутствуют
16894	789972.79	1330333.3	данные отсутствуют	данные отсутствуют
16895	789961.45	1330327.94	данные отсутствуют	данные отсутствуют
16896	789957.03	1330322.56	данные отсутствуют	данные отсутствуют
Государственный регистратор			ФГИС ЕГРН	
полное наименование должности			подпись	
			инициалы, фамилия	

М.П.

Земельный участок				
(вид объекта недвижимости)				
Лист № ____ Раздела 4.2		Всего листов раздела 4.2 : ____		Всего разделов: ____
15.11.2021 № 99/2021/430783414				
Кадастровый номер:			02:17:000000:194(единое землепользование)	
Номер точки	Координаты, м		Описание закрепления на местности	Средняя квадратическая погрешность определения координат характерных точек границы части земельного участка, м
	X	Y		
1	2	3	4	5
16897	789950.02	1330321.44	данные отсутствуют	данные отсутствуют
16898	789936.73	1330318.05	данные отсутствуют	данные отсутствуют
16899	789922.44	1330315.2	данные отсутствуют	данные отсутствуют
16900	789908.6	1330314.08	данные отсутствуют	данные отсутствуют
16901	789895.08	1330312.94	данные отсутствуют	данные отсутствуют
16902	789893.7	1330314.44	данные отсутствуют	данные отсутствуют
16903	789895.07	1330315.93	данные отсутствуют	данные отсутствуют
16904	789908.36	1330317.07	данные отсутствуют	данные отсутствуют
16905	789922.11	1330318.19	данные отсутствуют	данные отсутствуют
16906	789936.11	1330320.98	данные отсутствуют	данные отсутствуют
16907	789949.48	1330324.39	данные отсутствуют	данные отсутствуют
16908	789955.94	1330325.42	данные отсутствуют	данные отсутствуют
16909	789959.82	1330330.49	данные отсутствуют	данные отсутствуют
16910	789971.51	1330336.02	данные отсутствуют	данные отсутствуют
16911	789971.83	1330342.18	данные отсутствуют	данные отсутствуют
16912	789976.73	1330351.71	данные отсутствуют	данные отсутствуют
16913	789979.51	1330357.01	данные отсутствуют	данные отсутствуют
Государственный регистратор			ФГИС ЕГРН	
полное наименование должности			подпись	
			инициалы, фамилия	

М.П.

Земельный участок				
(вид объекта недвижимости)				
Лист № ____ Раздела 4.2		Всего листов раздела 4.2 : ____		Всего разделов: ____
15.11.2021 № 99/2021/430783414				
Кадастровый номер:			02:17:000000:194(единое землепользование)	
Номер точки	Координаты, м		Описание закрепления на местности	Средняя квадратическая погрешность определения координат характерных точек границы части земельного участка, м
	X	Y		
1	2	3	4	5
16914	789983.69	1330366.19	данные отсутствуют	данные отсутствуют
16915	789986.47	1330373.15	данные отсутствуют	данные отсутствуют
16916	789988.2	1330377.85	данные отсутствуют	данные отсутствуют
16917	789987.77	1330382.83	данные отсутствуют	данные отсутствуют
16918	789981.75	1330390.86	данные отсутствуют	данные отсутствуют
16919	789973.77	1330397.03	данные отсутствуют	данные отсутствуют
16920	789962.97	1330400.12	данные отсутствуют	данные отсутствуют
16921	789956.34	1330399.6	данные отсутствуют	данные отсутствуют
16922	789954.8	1330399.31	данные отсутствуют	данные отсутствуют
16923	789913.18	1330390.61	данные отсутствуют	данные отсутствуют
16924	789904.61	1330387.24	данные отсутствуют	данные отсутствуют
16925	789899.91	1330383.8	данные отсутствуют	данные отсутствуют
16926	789897.74	1330383.88	данные отсутствуют	данные отсутствуют
16927	789891.52	1330387.15	данные отсутствуют	данные отсутствуют
16928	789889.89	1330389.86	данные отсутствуют	данные отсутствуют
16929	789889.85	1330392.04	данные отсутствуют	данные отсутствуют
16930	789891.76	1330397.22	данные отсутствуют	данные отсутствуют
Государственный регистратор			ФГИС ЕГРН	
полное наименование должности			подпись	
			инициалы, фамилия	

М.П.

Земельный участок				
(вид объекта недвижимости)				
Лист № ____ Раздела 4.2		Всего листов раздела 4.2 : ____		Всего разделов: ____
15.11.2021 № 99/2021/430783414				
Кадастровый номер:			02:17:000000:194(единое землепользование)	
Номер точки	Координаты, м		Описание закрепления на местности	Средняя квадратическая погрешность определения координат характерных точек границы части земельного участка, м
	X	Y		
1	2	3	4	5
16931	789893.16	1330403.38	данные отсутствуют	данные отсутствуют
16932	789895.31	1330411.19	данные отсутствуют	данные отсутствуют
16933	789895.31	1330420.15	данные отсутствуют	данные отсутствуют
16934	789893.34	1330425.81	данные отсутствуют	данные отсутствуют
16935	789884.51	1330438.93	данные отсутствуют	данные отсутствуют
16936	789882.6	1330440.43	данные отсутствуют	данные отсутствуют
16937	789829.84	1330425.81	данные отсутствуют	данные отсутствуют
16938	789831.22	1330422.48	данные отсутствуют	данные отсутствуют
16939	789830.64	1330418.89	данные отсутствуют	данные отсутствуют
16940	789829.65	1330415.98	данные отсутствуют	данные отсутствуют
16941	789828.22	1330414.33	данные отсутствуют	данные отсутствуют
16942	789825.4	1330412.85	данные отсутствуют	данные отсутствуют
16943	789822.89	1330410.35	данные отсутствуют	данные отсутствуют
16944	789821.21	1330404.92	данные отсутствуют	данные отсутствуют
16945	789819.06	1330399.93	данные отсутствуют	данные отсутствуют
16946	789815.46	1330395.66	данные отсутствуют	данные отсутствуют
16947	789808.59	1330392.52	данные отсутствуют	данные отсутствуют
Государственный регистратор			ФГИС ЕГРН	
полное наименование должности			подпись	
			инициалы, фамилия	

М.П.

Раздел 4.2

Выписка из Единого государственного реестра недвижимости об объекте недвижимости
Сведения о частях земельного участка

Земельный участок				
(вид объекта недвижимости)				
Лист № ____ Раздела 4.2		Всего листов раздела 4.2 : ____		Всего разделов: ____
15.11.2021 № 99/2021/430783414				
Кадастровый номер:			02:17:000000:194(единое землепользование)	
Номер точки	Координаты, м		Описание закрепления на местности	Средняя квадратическая погрешность определения координат характерных точек границы части земельного участка, м
	X	Y		
1	2	3	4	5
16948	789799.99	1330392.77	данные отсутствуют	данные отсутствуют
16949	789797.73	1330394.53	данные отсутствуют	данные отсутствуют
16950	789764.82	1330356.8	данные отсутствуют	данные отсутствуют
16951	789772.7	1330350.87	данные отсутствуют	данные отсутствуют
16952	789783.82	1330345.46	данные отсутствуют	данные отсутствуют
16953	789795.93	1330342.94	данные отсутствуют	данные отсутствуют
16954	789807.14	1330342.54	данные отсутствуют	данные отсутствуют
16955	789819.45	1330343.71	данные отсутствуют	данные отсутствуют
16956	789829.37	1330347.04	данные отсутствуют	данные отсутствуют
16957	789839.93	1330352.06	данные отсутствуют	данные отсутствуют
16958	789849.88	1330359.4	данные отсутствуют	данные отсутствуют
16959	789856.31	1330351.65	данные отсутствуют	данные отсутствуют
16960	789851.83	1330341.76	данные отсутствуют	данные отсутствуют
16961	789846.4	1330330.65	данные отсутствуют	данные отсутствуют
16962	789843.87	1330318.54	данные отсутствуют	данные отсутствуют
16963	789844.39	1330306.18	данные отсутствуют	данные отсутствуют
16964	789847.92	1330294.33	данные отсутствуют	данные отсутствуют
Государственный регистратор			ФГИС ЕГРН	
полное наименование должности			подпись	
			инициалы, фамилия	

М.П.

Земельный участок				
(вид объекта недвижимости)				
Лист № ____ Раздела 4.2		Всего листов раздела 4.2 : ____		Всего разделов: ____
15.11.2021 № 99/2021/430783414				
Кадастровый номер:			02:17:000000:194(единое землепользование)	
Номер точки	Координаты, м		Описание закрепления на местности	Средняя квадратическая погрешность определения координат характерных точек границы части земельного участка, м
	X	Y		
1	2	3	4	5
16965	789853.12	1330285.63	данные отсутствуют	данные отсутствуют
16966	789947.86	1330268.38	данные отсутствуют	данные отсутствуют
16967	789956.98	1330264.03	данные отсутствуют	данные отсутствуют
16968	789971.41	1330245.57	данные отсутствуют	данные отсутствуют
16969	789979.41	1330237.66	данные отсутствуют	данные отсутствуют
16970	789986.22	1330219.95	данные отсутствуют	данные отсутствуют
16971	789990.05	1330209.04	данные отсутствуют	данные отсутствуют
16972	789998.22	1330192.03	данные отсутствуют	данные отсутствуют
16973	790004.03	1330180.27	данные отсутствуют	данные отсутствуют
16974	790007.76	1330168.48	данные отсутствуют	данные отсутствуют
16975	790014.26	1330157.96	данные отсутствуют	данные отсутствуют
16976	790027.26	1330138.71	данные отсутствуют	данные отсутствуют
16977	790033.15	1330130.18	данные отсутствуют	данные отсутствуют
16978	790044.24	1330117.23	данные отсутствуют	данные отсутствуют
16979	790053.39	1330108.9	данные отсутствуют	данные отсутствуют
16980	790055.57	1330107.74	данные отсутствуют	данные отсутствуют
16981	790137.47	1330098.67	данные отсутствуют	данные отсутствуют
Государственный регистратор			ФГИС ЕГРН	
полное наименование должности			подпись	
			инициалы, фамилия	

М.П.

Земельный участок				
(вид объекта недвижимости)				
Лист № ____ Раздела 4.2		Всего листов раздела 4.2 : ____		Всего разделов: ____
15.11.2021 № 99/2021/430783414				
Кадастровый номер:			02:17:000000:194(единое землепользование)	
Номер точки	Координаты, м		Описание закрепления на местности	Средняя квадратическая погрешность определения координат характерных точек границы части земельного участка, м
	X	Y		
1	2	3	4	5
16982	790143.78	1330100.31	данные отсутствуют	данные отсутствуют
16983	790154.99	1330106.25	данные отсутствуют	данные отсутствуют
16984	790164.34	1330114.35	данные отсутствуют	данные отсутствуют
16985	790171.46	1330123.39	данные отсутствуют	данные отсутствуют
16986	790183.76	1330124.75	данные отсутствуют	данные отсутствуют
16987	790196.15	1330128.74	данные отсутствуют	данные отсутствуют
16988	790207.27	1330134.14	данные отсутствуют	данные отсутствуют
16989	790216.6	1330141.9	данные отсутствуют	данные отсутствуют
16990	790228.42	1330149.87	данные отсутствуют	данные отсутствуют
16991	790240.66	1330151.7	данные отсутствуют	данные отсутствуют
16992	790258.34	1330159.36	данные отсутствуют	данные отсутствуют
16993	790268.74	1330166.06	данные отсутствуют	данные отсутствуют
16994	790280.15	1330170.59	данные отсутствуют	данные отсутствуют
16995	790293.41	1330171.8	данные отсутствуют	данные отсутствуют
16996	790305.14	1330175.71	данные отсутствуют	данные отсутствуют
16997	790318.81	1330184.52	данные отсутствуют	данные отсутствуют
16998	790327.93	1330192.88	данные отсутствуют	данные отсутствуют
Государственный регистратор			ФГИС ЕГРН	
полное наименование должности			подпись	
			инициалы, фамилия	

М.П.

Земельный участок				
(вид объекта недвижимости)				
Лист № ____ Раздела 4.2		Всего листов раздела 4.2 : ____		Всего разделов: ____
15.11.2021 № 99/2021/430783414				
Кадастровый номер:			02:17:000000:194(единое землепользование)	
Номер точки	Координаты, м		Описание закрепления на местности	Средняя квадратическая погрешность определения координат характерных точек границы части земельного участка, м
	X	Y		
1	2	3	4	5
16999	790335.45	1330203.21	данные отсутствуют	данные отсутствуют
17000	790341.26	1330214.14	данные отсутствуют	данные отсутствуют
17001	790345.5	1330229.77	данные отсутствуют	данные отсутствуют
17002	790346.96	1330242.05	данные отсутствуют	данные отсутствуют
17003	790343.48	1330264.29	данные отсутствуют	данные отсутствуют
17004	790371.27	1330270.8	данные отсутствуют	данные отсутствуют
17005	790398.63	1330272.94	данные отсутствуют	данные отсутствуют
17006	790416.03	1330274.32	данные отсутствуют	данные отсутствуют
17007	790420.17	1330275.08	данные отсутствуют	данные отсутствуют
17008	790503.52	1330442.92	данные отсутствуют	данные отсутствуют
17009	790508.54	1330451.61	данные отсутствуют	данные отсутствуют
17010	790517.63	1330470.8	данные отсутствуют	данные отсутствуют
17011	790523.59	1330486.83	данные отсутствуют	данные отсутствуют
17012	790526.3	1330498.9	данные отсутствуют	данные отсутствуют
17013	790527.28	1330522.85	данные отсутствуют	данные отсутствуют
17014	790526.2	1330535.18	данные отсутствуют	данные отсутствуют
17015	790522.14	1330546.86	данные отсутствуют	данные отсутствуют
Государственный регистратор			ФГИС ЕГРН	
полное наименование должности			подпись	
			инициалы, фамилия	

М.П.

Раздел 4.2

Выписка из Единого государственного реестра недвижимости об объекте недвижимости
Сведения о частях земельного участка

Земельный участок				
(вид объекта недвижимости)				
Лист № ____ Раздела 4.2		Всего листов раздела 4.2 : ____		Всего разделов: ____
15.11.2021 № 99/2021/430783414				
Кадастровый номер:			02:17:000000:194(единое землепользование)	
Номер точки	Координаты, м		Описание закрепления на местности	Средняя квадратическая погрешность определения координат характерных точек границы части земельного участка, м
	X	Y		
1	2	3	4	5
17016	790515.57	1330556.9	данные отсутствуют	данные отсутствуют
17017	790506.19	1330568.05	данные отсутствуют	данные отсутствуют
17018	790498.89	1330582.57	данные отсутствуют	данные отсутствуют
17019	790493.11	1330597.44	данные отсутствуют	данные отсутствуют
17020	790488.12	1330606.41	данные отсутствуют	данные отсутствуют
17021	790481.88	1330615.32	данные отсутствуют	данные отсутствуют
17022	790494.45	1330616.85	данные отсутствуют	данные отсутствуют
17023	790505.98	1330621.35	данные отсутствуют	данные отсутствуют
17024	790516.7	1330628.71	данные отсутствуют	данные отсутствуют
17025	790526.74	1330637.57	данные отсутствуют	данные отсутствуют
17026	790533.8	1330647.72	данные отсутствуют	данные отсутствуют
17027	790538.15	1330659.3	данные отсутствуют	данные отсутствуют
17028	790539.53	1330671.59	данные отсутствуют	данные отсутствуют
17029	790537.84	1330683.85	данные отсутствуют	данные отсутствуют
17030	790535.69	1330694.14	данные отсутствуют	данные отсутствуют
17031	790553.63	1330698.95	данные отсутствуют	данные отсутствуют
17032	790573.85	1330703.94	данные отсутствуют	данные отсутствуют
Государственный регистратор			ФГИС ЕГРН	
полное наименование должности			подпись	
			инициалы, фамилия	

М.П.

Земельный участок				
(вид объекта недвижимости)				
Лист № ____ Раздела 4.2		Всего листов раздела 4.2 : ____		Всего разделов: ____
15.11.2021 № 99/2021/430783414				
Кадастровый номер:			02:17:000000:194(единое землепользование)	
Номер точки	Координаты, м		Описание закрепления на местности	Средняя квадратическая погрешность определения координат характерных точек границы части земельного участка, м
	X	Y		
1	2	3	4	5
17033	790589.28	1330709.35	данные отсутствуют	данные отсутствуют
17034	790600.27	1330715.03	данные отсутствуют	данные отсутствуют
17035	790608.69	1330721.03	данные отсутствуют	данные отсутствуют
17036	790622.07	1330733.92	данные отсутствуют	данные отсутствуют
17037	790629.66	1330743.69	данные отсутствуют	данные отсутствуют
17038	790635.1	1330753.79	данные отсутствуют	данные отсутствуют
17039	790638.76	1330765.6	данные отсутствуют	данные отсутствуют
17040	790639.4	1330777.95	данные отсутствуют	данные отсутствуют
17041	790638.15	1330789.03	данные отсутствуют	данные отсутствуют
17042	790645.9	1330796.87	данные отсутствуют	данные отсутствуют
17043	790654.06	1330806.17	данные отсутствуют	данные отсутствуют
17044	790659.69	1330817.18	данные отсутствуют	данные отсутствуют
17045	790664.89	1330843.79	данные отсутствуют	данные отсутствуют
17046	790674.47	1330861.5	данные отсутствуют	данные отсутствуют
17047	790681.79	1330871.47	данные отсутствуют	данные отсутствуют
17048	790687.27	1330883.07	данные отсутствуют	данные отсутствуют
17049	790693.1	1330897.06	данные отсутствуют	данные отсутствуют
Государственный регистратор			ФГИС ЕГРН	
полное наименование должности			подпись	
			инициалы, фамилия	

М.П.

Земельный участок				
(вид объекта недвижимости)				
Лист № ____ Раздела 4.2		Всего листов раздела 4.2 : ____		Всего разделов: ____
15.11.2021 № 99/2021/430783414				
Кадастровый номер:			02:17:000000:194(единое землепользование)	
Номер точки	Координаты, м		Описание закрепления на местности	Средняя квадратическая погрешность определения координат характерных точек границы части земельного участка, м
	X	Y		
1	2	3	4	5
17050	790704.02	1330900.78	данные отсутствуют	данные отсутствуют
17051	790717.59	1330907.66	данные отсутствуют	данные отсутствуют
17052	790731.04	1330916.74	данные отсутствуют	данные отсутствуют
17053	790740.14	1330925.12	данные отсутствуют	данные отсутствуют
17054	790747.21	1330933.99	данные отсутствуют	данные отсутствуют
17055	790755.74	1330942.95	данные отсутствуют	данные отсутствуют
17056	790769.94	1330949.83	данные отсутствуют	данные отсутствуют
17057	790786.76	1330951.1	данные отсутствуют	данные отсутствуют
17058	790798.87	1330953.6	данные отсутствуют	данные отсутствуют
17059	790810	1330959	данные отсутствуют	данные отсутствуют
17060	790818.49	1330965.55	данные отсутствуют	данные отсутствуют
17061	790839.49	1330979.03	данные отсутствуют	данные отсутствуют
17062	790849.62	1330973.49	данные отсутствуют	данные отсутствуют
17063	790861.23	1330969.2	данные отсутствуют	данные отсутствуют
17064	790872.4	1330963.97	данные отсутствуют	данные отсутствуют
17065	790883.77	1330959.1	данные отсутствуют	данные отсутствуют
17066	790895.99	1330957.18	данные отсутствуют	данные отсутствуют
Государственный регистратор			ФГИС ЕГРН	
полное наименование должности			подпись	
			инициалы, фамилия	

М.П.

Земельный участок				
(вид объекта недвижимости)				
Лист № ____ Раздела 4.2		Всего листов раздела 4.2 : ____		Всего разделов: ____
15.11.2021 № 99/2021/430783414				
Кадастровый номер:			02:17:000000:194(единое землепользование)	
Номер точки	Координаты, м		Описание закрепления на местности	Средняя квадратическая погрешность определения координат характерных точек границы части земельного участка, м
	X	Y		
1	2	3	4	5
17067	790907.71	1330958.18	данные отсутствуют	данные отсутствуют
17068	790918.57	1330960.18	данные отсутствуют	данные отсутствуют
17069	790930.66	1330962.83	данные отсутствуют	данные отсутствуют
17070	790941.72	1330968.36	данные отсутствуют	данные отсутствуют
17071	790951.09	1330976.44	данные отсутствуют	данные отсутствуют
17072	790958.18	1330986.57	данные отсутствуют	данные отсутствуют
17073	790967.35	1330994.73	данные отсутствуют	данные отсутствуют
17074	790976.49	1331002.69	данные отсутствуют	данные отсутствуют
17075	790985.57	1331011.09	данные отсутствуют	данные отсутствуют
17076	790992.31	1331021.47	данные отсутствуют	данные отсутствуют
17077	790998.52	1331032.75	данные отсутствуют	данные отсутствуют
17078	791005.69	1331045.22	данные отсутствуют	данные отсутствуют
17079	791015.71	1331058.12	данные отсутствуют	данные отсутствуют
17080	791026.38	1331063.81	данные отсутствуют	данные отсутствуют
17081	791036.51	1331070.9	данные отсутствуют	данные отсутствуют
17082	791044.59	1331080.26	данные отсутствуют	данные отсутствуют
17083	791050.13	1331091.33	данные отсутствуют	данные отсутствуют
Государственный регистратор			ФГИС ЕГРН	
полное наименование должности			подпись	
			инициалы, фамилия	

М.П.

Раздел 4.2

Выписка из Единого государственного реестра недвижимости об объекте недвижимости
Сведения о частях земельного участка

Земельный участок				
(вид объекта недвижимости)				
Лист № ____ Раздела 4.2		Всего листов раздела 4.2 : ____		Всего разделов: ____
15.11.2021 № 99/2021/430783414				
Кадастровый номер:			02:17:000000:194(единое землепользование)	
Номер точки	Координаты, м		Описание закрепления на местности	Средняя квадратическая погрешность определения координат характерных точек границы части земельного участка, м
	X	Y		
1	2	3	4	5
17084	791053.5	1331101.75	данные отсутствуют	данные отсутствуют
17085	791061.68	1331119.91	данные отсутствуют	данные отсутствуют
17086	791065.89	1331133.92	данные отсутствуют	данные отсутствуют
17087	791073.76	1331148.74	данные отсутствуют	данные отсутствуют
17088	791081.11	1331156.16	данные отсутствуют	данные отсутствуют
17089	790503.52	1330442.91	данные отсутствуют	данные отсутствуют
17089	790503.52	1330442.91	данные отсутствуют	данные отсутствуют
17090	790420.16	1330275.08	данные отсутствуют	данные отсутствуют
17091	790426.05	1330276.15	данные отсутствуют	данные отсутствуют
17092	790437.12	1330279.37	данные отсутствуют	данные отсутствуют
17093	790450.18	1330283.78	данные отсутствуют	данные отсутствуют
17094	790461.3	1330289.21	данные отсутствуют	данные отсутствуют
17095	790470.96	1330297.09	данные отсутствуют	данные отсутствуют
17096	790478.57	1330306.84	данные отсутствуют	данные отсутствуют
17097	790487.43	1330328.75	данные отсутствуют	данные отсутствуют
17098	790490.14	1330340.82	данные отсутствуют	данные отсутствуют
17099	790489.97	1330353.54	данные отсутствуют	данные отсутствуют
Государственный регистратор			ФГИС ЕГРН	
полное наименование должности			подпись	
			инициалы, фамилия	

М.П.

Земельный участок				
(вид объекта недвижимости)				
Лист № ____ Раздела 4.2		Всего листов раздела 4.2 : ____		Всего разделов: ____
15.11.2021 № 99/2021/430783414				
Кадастровый номер:			02:17:000000:194(единое землепользование)	
Номер точки	Координаты, м		Описание закрепления на местности	Средняя квадратическая погрешность определения координат характерных точек границы части земельного участка, м
	X	Y		
1	2	3	4	5
17100	790487.05	1330365.55	данные отсутствуют	данные отсутствуют
17101	790485.04	1330377.28	данные отсутствуют	данные отсутствуют
17102	790485.19	1330389.65	данные отсутствуют	данные отсутствуют
17103	790482.67	1330401.83	данные отсутствуют	данные отсутствуют
17104	790485.15	1330411.66	данные отсутствуют	данные отсутствуют
17105	790498.6	1330434.39	данные отсутствуют	данные отсутствуют
17106	790137.45	1330098.66	данные отсутствуют	данные отсутствуют
17106	790137.45	1330098.66	данные отсутствуют	данные отсутствуют
17107	790055.58	1330107.73	данные отсутствуют	данные отсутствуют
17108	790064.3	1330103.07	данные отсутствуют	данные отсутствуют
17109	790080.27	1330098.63	данные отсутствуют	данные отсутствуют
17110	790108.51	1330095.99	данные отсутствуют	данные отсутствуют
17111	790118.68	1330095.89	данные отсутствуют	данные отсутствуют
17112	790131.81	1330097.19	данные отсутствуют	данные отсутствуют
17113	789947.85	1330268.38	данные отсутствуют	данные отсутствуют
17113	789947.85	1330268.38	данные отсутствуют	данные отсутствуют
17114	789853.11	1330285.63	данные отсутствуют	данные отсутствуют
Государственный регистратор			ФГИС ЕГРН	
полное наименование должности			подпись	
			инициалы, фамилия	

М.П.

Земельный участок				
(вид объекта недвижимости)				
Лист № ____ Раздела 4.2		Всего листов раздела 4.2 : ____		Всего разделов: ____
15.11.2021 № 99/2021/430783414				
Кадастровый номер:			02:17:000000:194(единое землепользование)	
Номер точки	Координаты, м		Описание закрепления на местности	Средняя квадратическая погрешность определения координат характерных точек границы части земельного участка, м
	X	Y		
1	2	3	4	5
17115	789854.26	1330283.71	данные отсутствуют	данные отсутствуют
17116	789861.2	1330276.16	данные отсутствуют	данные отсутствуют
17117	789871.27	1330268.97	данные отсутствуют	данные отсутствуют
17118	789882.79	1330264.47	данные отсутствуют	данные отсутствуют
17119	789895.06	1330262.94	данные отсутствуют	данные отсутствуют
17120	789912.72	1330264.25	данные отсутствуют	данные отсутствуют
17121	789926.47	1330265.36	данные отсутствуют	данные отсутствуют
17122	789946.51	1330269.02	данные отсутствуют	данные отсутствуют
17123	789800.99	1330399.36	данные отсутствуют	данные отсутствуют
17123	789800.99	1330399.36	данные отсутствуют	данные отсутствуют
17124	789808.12	1330434.32	данные отсутствуют	данные отсутствуют
17125	789807.97	1330434.02	данные отсутствуют	данные отсутствуют
17126	789806.07	1330432.95	данные отсутствуют	данные отсутствуют
17127	789800.27	1330432.12	данные отсутствуют	данные отсутствуют
17128	789790.5	1330429.81	данные отсутствуют	данные отсутствуют
17129	789787.47	1330426.77	данные отсутствуют	данные отсутствуют
17130	789785.91	1330420.09	данные отсутствуют	данные отсутствуют
Государственный регистратор			ФГИС ЕГРН	
полное наименование должности			подпись	
			инициалы, фамилия	

М.П.

Земельный участок				
(вид объекта недвижимости)				
Лист № ____ Раздела 4.2		Всего листов раздела 4.2 : ____		Всего разделов: ____
15.11.2021 № 99/2021/430783414				
Кадастровый номер:			02:17:000000:194(единое землепользование)	
Номер точки	Координаты, м		Описание закрепления на местности	Средняя квадратическая погрешность определения координат характерных точек границы части земельного участка, м
	X	Y		
1	2	3	4	5
17131	789787.02	1330417.5	данные отсутствуют	данные отсутствуют
17132	789789.09	1330415.2	данные отсутствуют	данные отсутствуют
17133	789792.51	1330412.33	данные отсутствуют	данные отсутствуют
17134	789794.3	1330410.2	данные отсутствуют	данные отсутствуют
17135	789795.82	1330406.43	данные отсутствуют	данные отсутствуют
17136	789797.91	1330403.85	данные отсутствуют	данные отсутствуют
17137	789799.54	1330400.35	данные отсутствуют	данные отсутствуют
17138	789798.24	1330463.93	данные отсутствуют	данные отсутствуют
17138	789798.24	1330463.93	данные отсутствуют	данные отсутствуют
17139	789725.97	1330474.62	данные отсутствуют	данные отсутствуют
17140	789734.92	1330475.82	данные отсутствуют	данные отсутствуют
17141	789744.17	1330473.39	данные отсутствуют	данные отсутствуют
17142	789754.04	1330468.83	данные отсутствуют	данные отсутствуют
17143	789760.53	1330464	данные отсутствуют	данные отсутствуют
17144	789773.32	1330462.4	данные отсутствуют	данные отсутствуют
17145	789784.21	1330464.61	данные отсутствуют	данные отсутствуют
17146	789796.06	1330465.11	данные отсутствуют	данные отсутствуют
Государственный регистратор			ФГИС ЕГРН	
полное наименование должности			подпись	
			инициалы, фамилия	

М.П.

Раздел 4.2

Выписка из Единого государственного реестра недвижимости об объекте недвижимости
Сведения о частях земельного участка

Земельный участок				
(вид объекта недвижимости)				
Лист № ____ Раздела 4.2		Всего листов раздела 4.2 : ____		Всего разделов: ____
15.11.2021 № 99/2021/430783414				
Кадастровый номер:			02:17:000000:194(единое землепользование)	
Номер точки	Координаты, м		Описание закрепления на местности	Средняя квадратическая погрешность определения координат характерных точек границы части земельного участка, м
	X	Y		
1	2	3	4	5
17147	789708.3	1330462.25	данные отсутствуют	данные отсутствуют
17147	789708.3	1330462.25	данные отсутствуют	данные отсутствуют
17148	789677.4	1330514.56	данные отсутствуют	данные отсутствуют
17149	789678.9	1330513.13	данные отсутствуют	данные отсутствуют
17150	789683.63	1330501.84	данные отсутствуют	данные отсутствуют
17151	789686.88	1330491.75	данные отсутствуют	данные отсутствуют
17152	789687.44	1330482.56	данные отсутствуют	данные отсутствуют
17153	789688.85	1330472.45	данные отсутствуют	данные отсутствуют
17154	789688.31	1330463.88	данные отсутствуют	данные отсутствуют
17155	789688.85	1330455.62	данные отсутствуют	данные отсутствуют
17156	789689.7	1330444.65	данные отсутствуют	данные отсутствуют
17157	789691.44	1330438.54	данные отсутствуют	данные отсутствуют
17158	789695.47	1330437.19	данные отсутствуют	данные отсутствуют
17159	789700.77	1330438.06	данные отсутствуют	данные отсутствуют
17160	789701.82	1330442.08	данные отсутствуют	данные отсутствуют
17161	789702.57	1330449.72	данные отсутствуют	данные отсутствуют
17162	789705.24	1330456.52	данные отсутствуют	данные отсутствуют
Государственный регистратор			ФГИС ЕГРН	
полное наименование должности			подпись	
			инициалы, фамилия	

М.П.

Земельный участок				
(вид объекта недвижимости)				
Лист № ____ Раздела 4.2		Всего листов раздела 4.2 : ____		Всего разделов: ____
15.11.2021 № 99/2021/430783414				
Кадастровый номер:			02:17:000000:194(единое землепользование)	
Номер точки	Координаты, м		Описание закрепления на местности	Средняя квадратическая погрешность определения координат характерных точек границы части земельного участка, м
	X	Y		
1	2	3	4	5
17163	789612.41	1330487.87	данные отсутствуют	данные отсутствуют
17163	789612.41	1330487.87	данные отсутствуют	данные отсутствуют
17164	789612.39	1330487.91	данные отсутствуют	данные отсутствуют
17165	789612.38	1330487.89	данные отсутствуют	данные отсутствуют
17166	789209.38	1329688.31	данные отсутствуют	данные отсутствуют
17166	789209.38	1329688.31	данные отсутствуют	данные отсутствуют
17167	789299.73	1329823.03	данные отсутствуют	данные отсутствуют
17168	789301.6	1329830.71	данные отсутствуют	данные отсутствуют
17169	789304.69	1329841.47	данные отсутствуют	данные отсутствуют
17170	789305.52	1329852.26	данные отсутствуют	данные отсутствуют
17171	789304.28	1329864.57	данные отсутствуют	данные отсутствуют
17172	789300.07	1329876.19	данные отсутствуют	данные отсутствуют
17173	789292.89	1329887.57	данные отсутствуют	данные отсутствуют
17174	789283.98	1329896.15	данные отсутствуют	данные отсутствуют
17175	789288.52	1329908.35	данные отсутствуют	данные отсутствуют
17176	789290.02	1329919.68	данные отсутствуют	данные отсутствуют
17177	789299.45	1329924.32	данные отсутствуют	данные отсутствуют
Государственный регистратор			ФГИС ЕГРН	
полное наименование должности			подпись	
			инициалы, фамилия	

М.П.

Земельный участок				
(вид объекта недвижимости)				
Лист № ____ Раздела 4.2		Всего листов раздела 4.2 : ____		Всего разделов: ____
15.11.2021 № 99/2021/430783414				
Кадастровый номер:			02:17:000000:194(единое землепользование)	
Номер точки	Координаты, м		Описание закрепления на местности	Средняя квадратическая погрешность определения координат характерных точек границы части земельного участка, м
	X	Y		
1	2	3	4	5
17178	789311.23	1329931.61	данные отсутствуют	данные отсутствуют
17179	789320.34	1329936.14	данные отсутствуют	данные отсутствуют
17180	789332.19	1329941.58	данные отсутствуют	данные отсутствуют
17181	789343.37	1329946.08	данные отсутствуют	данные отсутствуют
17182	789352.35	1329951.44	данные отсутствуют	данные отсутствуют
17183	789361.26	1329957.57	данные отсутствуют	данные отсутствуют
17184	789369.94	1329966.38	данные отсутствуют	данные отсутствуют
17185	789376.49	1329976.92	данные отсутствуют	данные отсутствуют
17186	789384.56	1329995.15	данные отсутствуют	данные отсутствуют
17187	789389.51	1330008	данные отсутствуют	данные отсутствуют
17188	789392.24	1330018.31	данные отсутствуют	данные отсутствуют
17189	789394.03	1330029.87	данные отсутствуют	данные отсутствуют
17190	789396.6	1330040.43	данные отсутствуют	данные отсутствуют
17191	789396.89	1330051.33	данные отсутствуют	данные отсутствуют
17192	789395.11	1330064.57	данные отсутствуют	данные отсутствуют
17193	789391.33	1330074.72	данные отсутствуют	данные отсутствуют
17194	789385.82	1330084.49	данные отсутствуют	данные отсутствуют
Государственный регистратор			ФГИС ЕГРН	
полное наименование должности			подпись	
			инициалы, фамилия	

М.П.

Земельный участок				
(вид объекта недвижимости)				
Лист № ____ Раздела 4.2		Всего листов раздела 4.2 : ____		Всего разделов: ____
15.11.2021 № 99/2021/430783414				
Кадастровый номер:			02:17:000000:194(единое землепользование)	
Номер точки	Координаты, м		Описание закрепления на местности	Средняя квадратическая погрешность определения координат характерных точек границы части земельного участка, м
	X	Y		
1	2	3	4	5
17195	789378.84	1330093.22	данные отсутствуют	данные отсутствуют
17196	789369.12	1330100.88	данные отсутствуют	данные отсутствуют
17197	789358.02	1330106.54	данные отсутствуют	данные отсутствуют
17198	789346.3	1330110.48	данные отсутствуют	данные отсутствуют
17199	789334.01	1330115.09	данные отсутствуют	данные отсутствуют
17200	789324.35	1330131.69	данные отсутствуют	данные отсутствуют
17201	789317.31	1330141.88	данные отсутствуют	данные отсутствуют
17202	789309.06	1330151.09	данные отсутствуют	данные отсутствуют
17203	789298.17	1330159.66	данные отсутствуют	данные отсутствуют
17204	789287.13	1330165.25	данные отсутствуют	данные отсутствуют
17205	789289.5	1330177.98	данные отсутствуют	данные отсутствуют
17206	789294.5	1330189.29	данные отсутствуют	данные отсутствуют
17207	789296.58	1330201.48	данные отсутствуют	данные отсутствуют
17208	789296.11	1330211.58	данные отсутствуют	данные отсутствуют
17209	789296.08	1330223.95	данные отсутствуют	данные отсутствуют
17210	789293.01	1330235.93	данные отсутствуют	данные отсутствуют
17211	789286.99	1330247.7	данные отсутствуют	данные отсутствуют
Государственный регистратор			ФГИС ЕГРН	
полное наименование должности			подпись	
			инициалы, фамилия	

М.П.

Раздел 4.2

Выписка из Единого государственного реестра недвижимости об объекте недвижимости
Сведения о частях земельного участка

Земельный участок				
(вид объекта недвижимости)				
Лист № ____ Раздела 4.2		Всего листов раздела 4.2 : ____		Всего разделов: ____
15.11.2021 № 99/2021/430783414				
Кадастровый номер:			02:17:000000:194(единое землепользование)	
Номер точки	Координаты, м		Описание закрепления на местности	Средняя квадратическая погрешность определения координат характерных точек границы части земельного участка, м
	X	Y		
1	2	3	4	5
17212	789279.71	1330257.7	данные отсутствуют	данные отсутствуют
17213	789271.65	1330264.65	данные отсутствуют	данные отсутствуют
17214	789264.86	1330273.85	данные отсутствуют	данные отсутствуют
17215	789266.96	1330285.75	данные отсутствуют	данные отсутствуют
17216	789279.26	1330291.12	данные отсутствуют	данные отсутствуют
17217	789291.17	1330294.46	данные отсутствуют	данные отсутствуют
17218	789300.66	1330298.74	данные отсутствуют	данные отсутствуют
17219	789310.01	1330305.19	данные отсутствуют	данные отсутствуют
17220	789318.9	1330312.03	данные отсутствуют	данные отсутствуют
17221	789326.77	1330321.57	данные отсутствуют	данные отсутствуют
17222	789332.06	1330332.75	данные отсутствуют	данные отсутствуют
17223	789334.3	1330342.56	данные отсутствуют	данные отсутствуют
17224	789345.99	1330336.46	данные отсутствуют	данные отсутствуют
17225	789356.01	1330330.61	данные отсутствуют	данные отсутствуют
17226	789366.86	1330326.05	данные отсутствуют	данные отсутствуют
17227	789378.97	1330323.53	данные отсутствуют	данные отсутствуют
17228	789396.8	1330323.03	данные отсутствуют	данные отсутствуют
Государственный регистратор			ФГИС ЕГРН	
полное наименование должности			подпись	
			инициалы, фамилия	

М.П.

Земельный участок				
(вид объекта недвижимости)				
Лист № ____ Раздела 4.2		Всего листов раздела 4.2 : ____		Всего разделов: ____
15.11.2021 № 99/2021/430783414				
Кадастровый номер:			02:17:000000:194(единое землепользование)	
Номер точки	Координаты, м		Описание закрепления на местности	Средняя квадратическая погрешность определения координат характерных точек границы части земельного участка, м
	X	Y		
1	2	3	4	5
17229	789409.11	1330324.28	данные отсутствуют	данные отсутствуют
17230	789424.56	1330328.94	данные отсутствуют	данные отсутствуют
17231	789433.78	1330332.86	данные отсутствуют	данные отсутствуют
17232	789443.17	1330338.02	данные отсутствуют	данные отсутствуют
17233	789462.47	1330351.51	данные отсутствуют	данные отсутствуют
17234	789471.52	1330359.95	данные отсутствуют	данные отсутствуют
17235	789478.22	1330370.34	данные отсутствуют	данные отсутствуют
17236	789482.16	1330382.07	данные отсутствуют	данные отсутствуют
17237	789483.53	1330392.36	данные отсутствуют	данные отсутствуют
17238	789482.41	1330404.68	данные отсутствуют	данные отсутствуют
17239	789478.3	1330416.34	данные отсутствуют	данные отсутствуют
17240	789471.44	1330426.64	данные отсутствуют	данные отсутствуют
17241	789462.27	1330434.94	данные отсутствуют	данные отсутствуют
17242	789472.26	1330432.04	данные отсутствуют	данные отсутствуют
17243	789483.95	1330427.51	данные отсутствуют	данные отсутствуют
17244	789494.33	1330425.07	данные отсутствуют	данные отсутствуют
17245	789504.24	1330423.18	данные отсутствуют	данные отсутствуют
Государственный регистратор			ФГИС ЕГРН	
полное наименование должности			подпись	
			инициалы, фамилия	

М.П.

Раздел 4.2

Выписка из Единого государственного реестра недвижимости об объекте недвижимости
Сведения о частях земельного участка

Земельный участок				
(вид объекта недвижимости)				
Лист № ____ Раздела 4.2		Всего листов раздела 4.2 : ____		Всего разделов: ____
15.11.2021 № 99/2021/430783414				
Кадастровый номер:			02:17:000000:194(единое землепользование)	
Номер точки	Координаты, м		Описание закрепления на местности	Средняя квадратическая погрешность определения координат характерных точек границы части земельного участка, м
	X	Y		
1	2	3	4	5
17246	789514.99	1330418.95	данные отсутствуют	данные отсутствуют
17247	789525.6	1330415.27	данные отсутствуют	данные отсутствуют
17248	789537.73	1330412.88	данные отсутствуют	данные отсутствуют
17249	789550.08	1330413.55	данные отсутствуют	данные отсутствуют
17250	789562.34	1330416.35	данные отсутствуют	данные отсутствуют
17251	789573.63	1330421.4	данные отсутствуют	данные отсутствуют
17252	789583.34	1330429.07	данные отсутствуют	данные отсутствуют
17253	789594.59	1330434.01	данные отсутствуют	данные отсутствуют
17254	789606.1	1330431.25	данные отсутствуют	данные отсутствуют
17255	789617.14	1330430.13	данные отсутствуют	данные отсутствуют
17256	789627.32	1330429.73	данные отсутствуют	данные отсутствуют
17257	789637.2	1330421.36	данные отсутствуют	данные отсутствуют
17258	789641.93	1330411.22	данные отсутствуют	данные отсутствуют
17259	789649.42	1330401.37	данные отсутствуют	данные отсутствуют
17260	789658.65	1330393.11	данные отсутствуют	данные отсутствуют
17261	789669.52	1330387.22	данные отсутствуют	данные отсутствуют
17262	789679.81	1330383.42	данные отсутствуют	данные отсутствуют
Государственный регистратор			ФГИС ЕГРН	
полное наименование должности			подпись	
			инициалы, фамилия	

М.П.

Земельный участок				
(вид объекта недвижимости)				
Лист № ____ Раздела 4.2		Всего листов раздела 4.2 : ____		Всего разделов: ____
15.11.2021 № 99/2021/430783414				
Кадастровый номер:			02:17:000000:194(единое землепользование)	
Номер точки	Координаты, м		Описание закрепления на местности	Средняя квадратическая погрешность определения координат характерных точек границы части земельного участка, м
	X	Y		
1	2	3	4	5
17263	789690.22	1330381.52	данные отсутствуют	данные отсутствуют
17264	789700.23	1330380.94	данные отсутствуют	данные отсутствуют
17265	789712.49	1330382.57	данные отсутствуют	данные отсутствуют
17266	789723.24	1330386.76	данные отсутствуют	данные отсутствуют
17267	789732.01	1330391.6	данные отсутствуют	данные отсутствуют
17268	789741.6	1330384.81	данные отсутствуют	данные отсутствуют
17269	789749.09	1330375.61	данные отсутствуют	данные отсутствуют
17270	789755.71	1330365.46	данные отсутствуют	данные отсутствуют
17271	789763.21	1330358.13	данные отсутствуют	данные отсутствуют
17272	789797.05	1330395.05	данные отсутствуют	данные отсутствуют
17273	789794.45	1330397.07	данные отсутствуют	данные отсутствуют
17274	789792.65	1330400.93	данные отсутствуют	данные отсутствуют
17275	789790.44	1330403.72	данные отсутствуют	данные отсутствуют
17276	789788.37	1330407.99	данные отсутствуют	данные отсутствуют
17277	789784.77	1330411.03	данные отсутствуют	данные отсутствуют
17278	789781.7	1330414.67	данные отсутствуют	данные отсутствуют
17279	789779.84	1330420.49	данные отсутствуют	данные отсутствуют
Государственный регистратор			ФГИС ЕГРН	
полное наименование должности			подпись	
			инициалы, фамилия	

М.П.

Раздел 4.2

Выписка из Единого государственного реестра недвижимости об объекте недвижимости
Сведения о частях земельного участка

Земельный участок				
(вид объекта недвижимости)				
Лист № ____ Раздела 4.2		Всего листов раздела 4.2 : ____		Всего разделов: ____
15.11.2021 № 99/2021/430783414				
Кадастровый номер:			02:17:000000:194(единое землепользование)	
Номер точки	Координаты, м		Описание закрепления на местности	Средняя квадратическая погрешность определения координат характерных точек границы части земельного участка, м
	X	Y		
1	2	3	4	5
17280	789782.62	1330430.41	данные отсутствуют	данные отсутствуют
17281	789788.29	1330435.45	данные отсутствуют	данные отсутствуют
17282	789799.29	1330438.04	данные отсутствуют	данные отсутствуют
17283	789804.19	1330439.84	данные отсутствуют	данные отсутствуют
17284	789799.76	1330447.22	данные отсутствуют	данные отсутствуют
17285	789796.6	1330454.98	данные отсутствуют	данные отсутствуют
17286	789793.99	1330459.41	данные отсутствуют	данные отсутствуют
17287	789784.89	1330458.65	данные отсутствуют	данные отсутствуют
17288	789773.07	1330456.38	данные отсутствуют	данные отсутствуют
17289	789757.58	1330458.72	данные отсутствуют	данные отсутствуют
17290	789750.72	1330463.83	данные отсутствуют	данные отсутствуют
17291	789741.93	1330467.82	данные отсутствуют	данные отсутствуют
17292	789734.01	1330469.86	данные отсутствуют	данные отсутствуют
17293	789722.24	1330468.08	данные отсутствуют	данные отсутствуют
17294	789718.91	1330466.02	данные отсутствуют	данные отсутствуют
17295	789713.66	1330459.69	данные отсутствуют	данные отсутствуют
17296	789710.64	1330453.89	данные отсутствуют	данные отсутствуют
Государственный регистратор			ФГИС ЕГРН	
полное наименование должности			подпись	
			инициалы, фамилия	

М.П.

Земельный участок				
(вид объекта недвижимости)				
Лист № ____ Раздела 4.2		Всего листов раздела 4.2 : ____		Всего разделов: ____
15.11.2021 № 99/2021/430783414				
Кадастровый номер:			02:17:000000:194(единое землепользование)	
Номер точки	Координаты, м		Описание закрепления на местности	Средняя квадратическая погрешность определения координат характерных точек границы части земельного участка, м
	X	Y		
1	2	3	4	5
17297	789708.31	1330447.95	данные отсутствуют	данные отсутствуют
17298	789707.69	1330440.81	данные отсутствуют	данные отсутствуют
17299	789706.28	1330435.44	данные отсутствуют	данные отсутствуют
17300	789705.04	1330433.7	данные отсутствуют	данные отсутствуют
17301	789699.83	1330430.94	данные отсутствуют	данные отсутствуют
17302	789693.95	1330431.38	данные отсутствуют	данные отсутствуют
17303	789687.7	1330433.8	данные отсутствуют	данные отсутствуют
17304	789685.16	1330436.34	данные отсутствуют	данные отсутствуют
17305	789684.29	1330438.17	данные отсутствуют	данные отсутствуют
17306	789683.72	1330444.16	данные отсутствуют	данные отсутствуют
17307	789682.87	1330455.21	данные отсутствуют	данные отсутствуют
17308	789682.31	1330464.07	данные отсутствуют	данные отсутствуют
17309	789682.85	1330472.52	данные отсутствуют	данные отсутствуют
17310	789681.46	1330482.07	данные отсутствуют	данные отсутствуют
17311	789680.92	1330491	данные отсутствуют	данные отсутствуют
17312	789677.97	1330499.83	данные отсутствуют	данные отсутствуют
17313	789673.62	1330510.19	данные отсутствуют	данные отсутствуют
Государственный регистратор			ФГИС ЕГРН	
полное наименование должности			подпись	
			инициалы, фамилия	

М.П.

Земельный участок				
(вид объекта недвижимости)				
Лист № ____ Раздела 4.2		Всего листов раздела 4.2 : ____		Всего разделов: ____
15.11.2021 № 99/2021/430783414				
Кадастровый номер:			02:17:000000:194(единое землепользование)	
Номер точки	Координаты, м		Описание закрепления на местности	Средняя квадратическая погрешность определения координат характерных точек границы части земельного участка, м
	X	Y		
1	2	3	4	5
17314	789669	1330514.38	данные отсутствуют	данные отсутствуют
17315	789660.54	1330491.96	данные отсутствуют	данные отсутствуют
17316	789662.86	1330487.22	данные отсутствуют	данные отсутствуют
17317	789663.87	1330480.86	данные отсутствуют	данные отсутствуют
17318	789662.74	1330478.03	данные отсутствуют	данные отсутствуют
17319	789661.42	1330476.52	данные отсутствуют	данные отсутствуют
17320	789659.04	1330475.46	данные отсутствуют	данные отсутствуют
17321	789656.78	1330474.46	данные отсутствуют	данные отсутствуют
17322	789654.93	1330473.64	данные отсутствуют	данные отсутствуют
17323	789648.84	1330474.86	данные отсутствуют	данные отсутствуют
17324	789642.01	1330478.84	данные отсутствуют	данные отсутствуют
17325	789641.84	1330478.94	данные отсутствуют	данные отсутствуют
17326	789632.1	1330481.86	данные отсутствуют	данные отсутствуют
17327	789627.93	1330482.09	данные отсутствуют	данные отсутствуют
17328	789618.83	1330480.1	данные отсутствуют	данные отсутствуют
17329	789611.91	1330480.91	данные отсутствуют	данные отсутствуют
17330	789607.18	1330484.77	данные отсутствуют	данные отсутствуют
Государственный регистратор			ФГИС ЕГРН	
полное наименование должности			подпись	
			инициалы, фамилия	

М.П.

Земельный участок				
(вид объекта недвижимости)				
Лист № ____ Раздела 4.2		Всего листов раздела 4.2 : ____		Всего разделов: ____
15.11.2021 № 99/2021/430783414				
Кадастровый номер:			02:17:000000:194(единое землепользование)	
Номер точки	Координаты, м		Описание закрепления на местности	Средняя квадратическая погрешность определения координат характерных точек границы части земельного участка, м
	X	Y		
1	2	3	4	5
17331	789605.54	1330489.3	данные отсутствуют	данные отсутствуют
17332	789606.33	1330491.33	данные отсутствуют	данные отсутствуют
17333	789608.71	1330493.94	данные отсутствуют	данные отсутствуют
17334	789606.28	1330504.33	данные отсутствуют	данные отсутствуют
17335	789600.84	1330511.69	данные отсутствуют	данные отсутствуют
17336	789598.01	1330522.07	данные отсутствуют	данные отсутствуют
17337	789589.64	1330532.83	данные отсутствуют	данные отсутствуют
17338	789586.61	1330531.41	данные отсутствуют	данные отсутствуют
17339	789577.5	1330528.1	данные отсутствуют	данные отсутствуют
17340	789573.12	1330525.74	данные отсутствуют	данные отсутствуют
17341	789554.24	1330477.67	данные отсутствуют	данные отсутствуют
17342	789553.67	1330475.19	данные отсутствуют	данные отсутствуют
17343	789551.68	1330471.71	данные отсутствуют	данные отсутствуют
17344	789545.58	1330464.98	данные отсутствуют	данные отсутствуют
17345	789547.73	1330464.17	данные отсутствуют	данные отсутствуют
17346	789543.95	1330463.35	данные отсутствуют	данные отсутствуют
17347	789518.12	1330471.24	данные отсутствуют	данные отсутствуют
Государственный регистратор			ФГИС ЕГРН	
полное наименование должности			подпись	
			инициалы, фамилия	

М.П.

Раздел 4.2

Выписка из Единого государственного реестра недвижимости об объекте недвижимости
Сведения о частях земельного участка

Земельный участок				
(вид объекта недвижимости)				
Лист № ____ Раздела 4.2		Всего листов раздела 4.2 : ____		Всего разделов: ____
15.11.2021 № 99/2021/430783414				
Кадастровый номер:			02:17:000000:194(единое землепользование)	
Номер точки	Координаты, м		Описание закрепления на местности	Средняя квадратическая погрешность определения координат характерных точек границы части земельного участка, м
	X	Y		
1	2	3	4	5
17348	789518.07	1330471.23	данные отсутствуют	данные отсутствуют
17349	789516.09	1330471.8	данные отсутствуют	данные отсутствуют
17350	789513.45	1330472.86	данные отсутствуют	данные отсутствуют
17351	789510.46	1330473.31	данные отсутствуют	данные отсутствуют
17352	789502.82	1330474.34	данные отсутствуют	данные отсутствуют
17353	789496.03	1330476.03	данные отсутствуют	данные отсутствуют
17354	789491.23	1330478.58	данные отсутствуют	данные отсутствуют
17355	789486.43	1330479.99	данные отсутствуют	данные отсутствуют
17356	789483.6	1330482.25	данные отсутствуют	данные отсутствуют
17357	789481.06	1330483.1	данные отсутствуют	данные отсутствуют
17358	789477.95	1330484.23	данные отсутствуют	данные отсутствуют
17359	789475.41	1330484.23	данные отсутствуют	данные отсутствуют
17360	789472.87	1330485.92	данные отсутствуют	данные отсутствуют
17361	789470.61	1330486.49	данные отсутствуют	данные отсутствуют
17362	789468.35	1330485.92	данные отсутствуют	данные отсутствуют
17363	789465.81	1330486.77	данные отсутствуют	данные отсутствуют
17364	789464.6	1330488.18	данные отсутствуют	данные отсутствуют
Государственный регистратор			ФГИС ЕГРН	
полное наименование должности			подпись	
			инициалы, фамилия	

М.П.

Земельный участок				
(вид объекта недвижимости)				
Лист № ____ Раздела 4.2		Всего листов раздела 4.2 : ____		Всего разделов: ____
15.11.2021 № 99/2021/430783414				
Кадастровый номер:			02:17:000000:194(единое землепользование)	
Номер точки	Координаты, м		Описание закрепления на местности	Средняя квадратическая погрешность определения координат характерных точек границы части земельного участка, м
	X	Y		
1	2	3	4	5
17365	789377.14	1330426.18	данные отсутствуют	данные отсутствуют
17366	789373.28	1330421.36	данные отсутствуют	данные отсутствуют
17367	789376.92	1330419.13	данные отсутствуют	данные отсутствуют
17368	789374.56	1330418.82	данные отсутствуют	данные отсутствуют
17369	789373.28	1330416	данные отсутствуют	данные отсутствуют
17370	789371.02	1330413.74	данные отсутствуют	данные отсутствуют
17371	789367.78	1330412.32	данные отсутствуют	данные отсутствуют
17372	789366.49	1330409.41	данные отсутствуют	данные отсутствуют
17373	789370.59	1330392.1	данные отсутствуют	данные отсутствуют
17374	789378.38	1330378.37	данные отсутствуют	данные отсутствуют
17375	789383.87	1330376.26	данные отсутствуют	данные отсутствуют
17376	789397.75	1330376.02	данные отсутствуют	данные отсутствуют
17377	789408.65	1330379.49	данные отсутствуют	данные отсутствуют
17378	789417.55	1330384.42	данные отсутствуют	данные отсутствуют
17379	789431.61	1330394.57	данные отсутствуют	данные отсутствуют
17380	789433.56	1330394.01	данные отсутствуют	данные отсутствуют
17381	789433.16	1330392.02	данные отсутствуют	данные отсутствуют
Государственный регистратор			ФГИС ЕГРН	
полное наименование должности			подпись	
			инициалы, фамилия	

М.П.

Земельный участок				
(вид объекта недвижимости)				
Лист № ____ Раздела 4.2		Всего листов раздела 4.2 : ____		Всего разделов: ____
15.11.2021 № 99/2021/430783414				
Кадастровый номер:			02:17:000000:194(единое землепользование)	
Номер точки	Координаты, м		Описание закрепления на местности	Средняя квадратическая погрешность определения координат характерных точек границы части земельного участка, м
	X	Y		
1	2	3	4	5
17382	789419.09	1330381.84	данные отсутствуют	данные отсутствуют
17383	789409.7	1330376.68	данные отсутствуют	данные отсутствуют
17384	789397.94	1330373.02	данные отсутствуют	данные отсутствуют
17385	789383.04	1330373.36	данные отсутствуют	данные отсутствуют
17386	789376.04	1330376.42	данные отсутствуют	данные отсутствуют
17387	789367.72	1330391.2	данные отсутствуют	данные отсутствуют
17388	789363.72	1330408.09	данные отсутствуют	данные отсутствуют
17389	789361.27	1330407.66	данные отсутствуют	данные отсутствуют
17390	789357.74	1330409.07	данные отсутствуют	данные отсутствуют
17391	789353.22	1330409.5	данные отсутствуют	данные отсутствуют
17392	789348	1330411.19	данные отсутствуют	данные отсутствуют
17393	789343.76	1330411.9	данные отсутствуют	данные отсутствуют
17394	789339.94	1330410.35	данные отсутствуют	данные отсутствуют
17395	789337.68	1330408.65	данные отсутствуют	данные отсутствуют
17396	789336.62	1330404.5	данные отсутствуют	данные отсутствуют
17397	789334.86	1330402.15	данные отсутствуют	данные отсутствуют
17398	789333.59	1330399.75	данные отсутствуют	данные отсутствуют
Государственный регистратор			ФГИС ЕГРН	
полное наименование должности			подпись	
			инициалы, фамилия	

М.П.

Земельный участок				
(вид объекта недвижимости)				
Лист № ____ Раздела 4.2		Всего листов раздела 4.2 : ____		Всего разделов: ____
15.11.2021 № 99/2021/430783414				
Кадастровый номер:			02:17:000000:194(единое землепользование)	
Номер точки	Координаты, м		Описание закрепления на местности	Средняя квадратическая погрешность определения координат характерных точек границы части земельного участка, м
	X	Y		
1	2	3	4	5
17399	789333.3	1330396.93	данные отсутствуют	данные отсутствуют
17400	789330.34	1330396.08	данные отсутствуют	данные отсутствуют
17401	789327.09	1330395.66	данные отсутствуют	данные отсутствуют
17402	789323.98	1330396.93	данные отсутствуют	данные отсутствуют
17403	789321.29	1330396.64	данные отсутствуют	данные отсутствуют
17404	789318.75	1330395.8	данные отсутствуют	данные отсутствуют
17405	789313.95	1330394.81	данные отсутствуют	данные отсутствуют
17406	789311.12	1330397.07	данные отсутствуют	данные отсутствуют
17407	789307.17	1330401.87	данные отсутствуют	данные отсутствуют
17408	789304.91	1330405.12	данные отсутствуют	данные отсутствуют
17409	789302.08	1330410.77	данные отсутствуют	данные отсутствуют
17410	789300.25	1330415.15	данные отсутствуют	данные отсутствуют
17411	789299.54	1330419.98	данные отсутствуют	данные отсутствуют
17412	789298.92	1330420.78	данные отсутствуют	данные отсутствуют
17413	789295.3	1330421.36	данные отсутствуют	данные отсутствуют
17414	789290.36	1330425.46	данные отсутствуют	данные отсутствуют
17415	789287.56	1330424.54	данные отсутствуют	данные отсутствуют
Государственный регистратор			ФГИС ЕГРН	
полное наименование должности			подпись	
			инициалы, фамилия	

М.П.

Раздел 4.2

Выписка из Единого государственного реестра недвижимости об объекте недвижимости
Сведения о частях земельного участка

Земельный участок				
(вид объекта недвижимости)				
Лист № ____ Раздела 4.2		Всего листов раздела 4.2 : ____		Всего разделов: ____
15.11.2021 № 99/2021/430783414				
Кадастровый номер:			02:17:000000:194(единое землепользование)	
Номер точки	Координаты, м		Описание закрепления на местности	Средняя квадратическая погрешность определения координат характерных точек границы части земельного участка, м
	X	Y		
1	2	3	4	5
17416	789282.17	1330422.92	данные отсутствуют	данные отсутствуют
17417	789280.19	1330421.36	данные отсутствуют	данные отсутствуют
17418	789278.49	1330416.56	данные отсутствуют	данные отсутствуют
17419	789278.43	1330413.67	данные отсутствуют	данные отсутствуют
17420	789278.62	1330407.34	данные отсутствуют	данные отсутствуют
17421	789278.88	1330401.38	данные отсутствуют	данные отсутствуют
17422	789280.65	1330391.5	данные отсутствуют	данные отсутствуют
17423	789282.79	1330381.79	данные отсутствуют	данные отсутствуют
17424	789283.95	1330367.55	данные отсутствуют	данные отсутствуют
17425	789282.68	1330361.34	данные отсутствуют	данные отсутствуют
17426	789280.83	1330357.91	данные отсутствуют	данные отсутствуют
17427	789285.04	1330351.13	данные отсутствуют	данные отсутствуют
17428	789284.56	1330348.37	данные отсутствуют	данные отсутствуют
17429	789281.46	1330346.64	данные отсутствуют	данные отсутствуют
17430	789277.12	1330342.85	данные отсутствуют	данные отсутствуют
17431	789271.84	1330340.57	данные отсутствуют	данные отсутствуют
17432	789268.96	1330341.89	данные отсутствуют	данные отсутствуют
Государственный регистратор			ФГИС ЕГРН	
полное наименование должности			подпись	
			инициалы, фамилия	

М.П.

Земельный участок				
(вид объекта недвижимости)				
Лист № ____ Раздела 4.2		Всего листов раздела 4.2 : ____		Всего разделов: ____
15.11.2021 № 99/2021/430783414				
Кадастровый номер:			02:17:000000:194(единое землепользование)	
Номер точки	Координаты, м		Описание закрепления на местности	Средняя квадратическая погрешность определения координат характерных точек границы части земельного участка, м
	X	Y		
1	2	3	4	5
17433	789266.81	1330346.69	данные отсутствуют	данные отсутствуют
17434	789265.21	1330346.65	данные отсутствуют	данные отсутствуют
17435	789232.26	1330339.8	данные отсутствуют	данные отсутствуют
17436	789228.07	1330336.25	данные отсутствуют	данные отсутствуют
17437	789218.11	1330327.02	данные отсутствуют	данные отсутствуют
17438	789214.07	1330320.53	данные отсутствуют	данные отсутствуют
17439	789212.77	1330313.35	данные отсутствуют	данные отсутствуют
17440	789212.87	1330312.92	данные отсутствуют	данные отсутствуют
17441	789213.15	1330309.24	данные отсутствуют	данные отсутствуют
17442	789213.15	1330303.88	данные отсутствуют	данные отсутствуют
17443	789213.57	1330299.5	данные отсутствуют	данные отсутствуют
17444	789212.3	1330297.94	данные отсутствуют	данные отсутствуют
17445	789211.31	1330294.27	данные отсутствуют	данные отсутствуют
17446	789217.27	1330291.27	данные отсутствуют	данные отсутствуют
17447	789216.91	1330288.03	данные отсутствуют	данные отсутствуют
17448	789213.07	1330283.48	данные отсутствуют	данные отсутствуют
17449	789213.55	1330277.12	данные отсутствуют	данные отсутствуют
Государственный регистратор			ФГИС ЕГРН	
полное наименование должности			подпись	
			инициалы, фамилия	

М.П.

Земельный участок				
(вид объекта недвижимости)				
Лист № ____ Раздела 4.2		Всего листов раздела 4.2 : ____		Всего разделов: ____
15.11.2021 № 99/2021/430783414				
Кадастровый номер:			02:17:000000:194(единое землепользование)	
Номер точки	Координаты, м		Описание закрепления на местности	Средняя квадратическая погрешность определения координат характерных точек границы части земельного участка, м
	X	Y		
1	2	3	4	5
17450	789210.67	1330273.16	данные отсутствуют	данные отсутствуют
17451	789211.69	1330268.97	данные отсутствуют	данные отсутствуют
17452	789214.09	1330262.49	данные отсутствуют	данные отсутствуют
17453	789214.85	1330254.58	данные отсутствуют	данные отсутствуют
17454	789214.56	1330250.73	данные отсутствуют	данные отсутствуют
17455	789246.46	1330205.11	данные отсутствуют	данные отсутствуют
17456	789246.63	1330203.72	данные отсутствуют	данные отсутствуют
17457	789244.09	1330199.49	данные отсутствуют	данные отсутствуют
17458	789242.53	1330197.51	данные отсутствуют	данные отсутствуют
17459	789239.71	1330195.96	данные отсутствуют	данные отсутствуют
17460	789237.59	1330195.53	данные отсутствуют	данные отсутствуют
17461	789234.76	1330193.55	данные отсутствуют	данные отсутствуют
17462	789229.8	1330191.84	данные отсутствуют	данные отсутствуют
17463	789226.99	1330191.15	данные отсутствуют	данные отсутствуют
17464	789222.36	1330191.72	данные отсутствуют	данные отсутствуют
17465	789212.02	1330191.86	данные отсутствуют	данные отсутствуют
17466	789208.63	1330192.14	данные отсутствуют	данные отсутствуют
Государственный регистратор			ФГИС ЕГРН	
полное наименование должности			подпись	
			инициалы, фамилия	

М.П.

Земельный участок				
(вид объекта недвижимости)				
Лист № ____ Раздела 4.2		Всего листов раздела 4.2 : ____		Всего разделов: ____
15.11.2021 № 99/2021/430783414				
Кадастровый номер:			02:17:000000:194(единое землепользование)	
Номер точки	Координаты, м		Описание закрепления на местности	Средняя квадратическая погрешность определения координат характерных точек границы части земельного участка, м
	X	Y		
1	2	3	4	5
17467	789205.81	1330193.98	данные отсутствуют	данные отсутствуют
17468	789200.58	1330194.26	данные отсутствуют	данные отсутствуют
17469	789196.7	1330194.23	данные отсутствуют	данные отсутствуют
17470	789193.66	1330192.28	данные отсутствуют	данные отсутствуют
17471	789188.29	1330192.99	данные отсутствуют	данные отсутствуют
17472	789183.21	1330192.57	данные отсутствуют	данные отсутствуют
17473	789178.12	1330190.31	данные отсутствуют	данные отсутствуют
17474	789178.03	1330190.29	данные отсутствуют	данные отсутствуют
17475	789183.1	1330159.88	данные отсутствуют	данные отсутствуют
17476	789183.15	1330159.9	данные отсутствуют	данные отсутствуют
17477	789185.55	1330160.33	данные отсутствуют	данные отсутствуют
17478	789186.33	1330158.07	данные отсутствуют	данные отсутствуют
17479	789191.26	1330158.38	данные отсутствуют	данные отсутствуют
17480	789193.38	1330156.55	данные отсутствуют	данные отсутствуют
17481	789192.9	1330154.39	данные отсутствуют	данные отсутствуют
17482	789197.47	1330153.58	данные отсутствуют	данные отсутствуют
17483	789201.14	1330155.13	данные отсутствуют	данные отсутствуют
Государственный регистратор			ФГИС ЕГРН	
полное наименование должности			подпись	
			инициалы, фамилия	

М.П.

Раздел 4.2

Выписка из Единого государственного реестра недвижимости об объекте недвижимости
Сведения о частях земельного участка

Земельный участок				
(вид объекта недвижимости)				
Лист № ____ Раздела 4.2		Всего листов раздела 4.2 : ____		Всего разделов: ____
15.11.2021 № 99/2021/430783414				
Кадастровый номер:			02:17:000000:194(единое землепользование)	
Номер точки	Координаты, м		Описание закрепления на местности	Средняя квадратическая погрешность определения координат характерных точек границы части земельного участка, м
	X	Y		
1	2	3	4	5
17484	789206.23	1330152.73	данные отсутствуют	данные отсутствуют
17485	789208.77	1330150.47	данные отсутствуют	данные отсутствуют
17486	789209.9	1330148.64	данные отсутствуют	данные отсутствуют
17487	789209.92	1330146.48	данные отсутствуют	данные отсутствуют
17488	789214	1330145.39	данные отсутствуют	данные отсутствуют
17489	789216.54	1330142.56	данные отсутствуют	данные отсутствуют
17490	789217.45	1330140.26	данные отсутствуют	данные отсутствуют
17491	789221.34	1330138.18	данные отсутствуют	данные отсутствуют
17492	789224.17	1330139.31	данные отсутствуют	данные отсутствуют
17493	789227.14	1330138.47	данные отсутствуют	данные отсутствуют
17494	789228.27	1330136.2	данные отсутствуют	данные отсутствуют
17495	789230.4	1330131.03	данные отсутствуют	данные отсутствуют
17496	789232.92	1330129.11	данные отсутствуют	данные отсутствуют
17497	789236.17	1330128.02	данные отсутствуют	данные отсутствуют
17498	789237.25	1330127.73	данные отсутствуют	данные отсутствуют
17499	789250	1330124.54	данные отсутствуют	данные отсутствуют
17500	789262.55	1330120.71	данные отсутствуют	данные отсутствуют
Государственный регистратор			ФГИС ЕГРН	
полное наименование должности			подпись	
			инициалы, фамилия	

М.П.

Земельный участок				
(вид объекта недвижимости)				
Лист № ____ Раздела 4.2		Всего листов раздела 4.2 : ____		Всего разделов: ____
15.11.2021 № 99/2021/430783414				
Кадастровый номер:			02:17:000000:194(единое землепользование)	
Номер точки	Координаты, м		Описание закрепления на местности	Средняя квадратическая погрешность определения координат характерных точек границы части земельного участка, м
	X	Y		
1	2	3	4	5
17501	789270.23	1330118.19	данные отсутствуют	данные отсутствуют
17502	789276.22	1330113.39	данные отсутствуют	данные отсутствуют
17503	789282.46	1330104.39	данные отсутствуют	данные отсутствуют
17504	789287.59	1330096.52	данные отсутствуют	данные отсутствуют
17505	789289.54	1330087.6	данные отсутствуют	данные отсутствуют
17506	789289.29	1330076.46	данные отсутствуют	данные отсутствуют
17507	789288.3	1330062.9	данные отсутствуют	данные отсутствуют
17508	789287.03	1330052.31	данные отсутствуют	данные отсутствуют
17509	789287.87	1330046.23	данные отсутствуют	данные отсутствуют
17510	789289.77	1330041.53	данные отсутствуют	данные отсутствуют
17511	789309.24	1330039.56	данные отсутствуют	данные отсутствуют
17512	789310.33	1330040.58	данные отсутствуют	данные отсутствуют
17513	789314.71	1330044.82	данные отсутствуют	данные отсутствуют
17514	789317.26	1330047.93	данные отсутствуют	данные отсутствуют
17515	789319.66	1330051.74	данные отсутствуют	данные отсутствуют
17516	789317.54	1330056.55	данные отсутствуют	данные отсутствуют
17517	789319.23	1330059.65	данные отсутствуют	данные отсутствуют
Государственный регистратор			ФГИС ЕГРН	
полное наименование должности			подпись	
			инициалы, фамилия	

М.П.

Земельный участок				
(вид объекта недвижимости)				
Лист № ____ Раздела 4.2		Всего листов раздела 4.2 : ____		Всего разделов: ____
15.11.2021 № 99/2021/430783414				
Кадастровый номер:			02:17:000000:194(единое землепользование)	
Номер точки	Координаты, м		Описание закрепления на местности	Средняя квадратическая погрешность определения координат характерных точек границы части земельного участка, м
	X	Y		
1	2	3	4	5
17518	789323.33	1330060.64	данные отсутствуют	данные отсутствуют
17519	789328.98	1330060.5	данные отсутствуют	данные отсутствуют
17520	789336.32	1330061.49	данные отсутствуют	данные отсутствуют
17521	789340.14	1330059.65	данные отсутствуют	данные отсутствуют
17522	789343.25	1330058.1	данные отсутствуют	данные отсутствуют
17523	789344.94	1330055.7	данные отсутствуют	данные отсутствуют
17524	789346.64	1330052.31	данные отсутствуют	данные отсутствуют
17525	789347.06	1330047.22	данные отсутствуют	данные отсутствуют
17526	789346.04	1330043.94	данные отсутствуют	данные отсутствуют
17527	789345.08	1330040.46	данные отсутствуют	данные отсутствуют
17528	789344.23	1330035.08	данные отсутствуют	данные отсутствуют
17529	789342.82	1330025.89	данные отсутствуют	данные отсутствуют
17530	789338.48	1330014.56	данные отсутствуют	данные отсутствуют
17531	789333.08	1330001.74	данные отсутствуют	данные отсутствуют
17532	789330.25	1329996.79	данные отсутствуют	данные отсутствуют
17533	789324.68	1329993.09	данные отсутствуют	данные отсутствуют
17534	789319.23	1329989.87	данные отсутствуют	данные отсутствуют
Государственный регистратор			ФГИС ЕГРН	
полное наименование должности			подпись	
			инициалы, фамилия	

М.П.

Земельный участок				
(вид объекта недвижимости)				
Лист № ____ Раздела 4.2		Всего листов раздела 4.2 : ____		Всего разделов: ____
15.11.2021 № 99/2021/430783414				
Кадастровый номер:			02:17:000000:194(единое землепользование)	
Номер точки	Координаты, м		Описание закрепления на местности	Средняя квадратическая погрешность определения координат характерных точек границы части земельного участка, м
	X	Y		
1	2	3	4	5
17535	789315.98	1329989.02	данные отсутствуют	данные отсутствуют
17536	789306.38	1329984.93	данные отсутствуют	данные отсутствуют
17537	789305.96	1329984.74	данные отсутствуют	данные отсутствуют
17538	789266.27	1329963.72	данные отсутствуют	данные отсутствуют
17539	789265.13	1329963.17	данные отсутствуют	данные отсутствуют
17540	789262.97	1329963.56	данные отсутствуют	данные отсутствуют
17541	789249.13	1329965.28	данные отсутствуют	данные отсутствуют
17542	789247.19	1329965.02	данные отсутствуют	данные отсутствуют
17543	789245.39	1329963.7	данные отсутствуют	данные отсутствуют
17544	789243.1	1329961.76	данные отсутствуют	данные отсутствуют
17545	789242.37	1329961.81	данные отсутствуют	данные отсутствуют
17546	789235.07	1329955.97	данные отсутствуют	данные отсутствуют
17547	789234.49	1329955.02	данные отсутствуют	данные отсутствуют
17548	789232.56	1329948.68	данные отсутствуют	данные отсутствуют
17549	789234.34	1329946.79	данные отсутствуют	данные отсутствуют
17550	789237.87	1329946.79	данные отсутствуют	данные отсутствуют
17551	789237.12	1329944.63	данные отсутствуют	данные отсутствуют
Государственный регистратор			ФГИС ЕГРН	
полное наименование должности			подпись	
			инициалы, фамилия	

М.П.

Раздел 4.2

Выписка из Единого государственного реестра недвижимости об объекте недвижимости
Сведения о частях земельного участка

Земельный участок				
(вид объекта недвижимости)				
Лист № ____ Раздела 4.2		Всего листов раздела 4.2 : ____		Всего разделов: ____
15.11.2021 № 99/2021/430783414				
Кадастровый номер:			02:17:000000:194(единое землепользование)	
Номер точки	Координаты, м		Описание закрепления на местности	Средняя квадратическая погрешность определения координат характерных точек границы части земельного участка, м
	X	Y		
1	2	3	4	5
17552	789233.52	1329942.95	данные отсутствуют	данные отсутствуют
17553	789231.72	1329940.79	данные отсутствуют	данные отсутствуют
17554	789231.47	1329939.72	данные отсутствуют	данные отсутствуют
17555	789232.16	1329932.82	данные отсутствуют	данные отсутствуют
17556	789233.88	1329932.15	данные отсутствуют	данные отсутствуют
17557	789237.72	1329931.55	данные отсутствуют	данные отсутствуют
17558	789239.63	1329929.27	данные отсутствуют	данные отсутствуют
17559	789240.27	1329925.74	данные отсутствуют	данные отсутствуют
17560	789239.99	1329920.37	данные отсутствуют	данные отсутствуют
17561	789237.45	1329919.24	данные отсутствуют	данные отсутствуют
17562	789235.9	1329916.28	данные отсутствуют	данные отсутствуют
17563	789232.93	1329913.88	данные отсутствуют	данные отсутствуют
17564	789228.86	1329910.81	данные отсутствуют	данные отсутствуют
17565	789226.92	1329856.37	данные отсутствуют	данные отсутствуют
17566	789228.9	1329857.51	данные отсутствуют	данные отсутствуют
17567	789233.7	1329862.31	данные отсутствуют	данные отсутствуют
17568	789239.35	1329863.16	данные отсутствуют	данные отсутствуют
Государственный регистратор			ФГИС ЕГРН	
полное наименование должности			подпись	
			инициалы, фамилия	

М.П.

Земельный участок				
(вид объекта недвижимости)				
Лист № ____ Раздела 4.2		Всего листов раздела 4.2 : ____		Всего разделов: ____
15.11.2021 № 99/2021/430783414				
Кадастровый номер:			02:17:000000:194(единое землепользование)	
Номер точки	Координаты, м		Описание закрепления на местности	Средняя квадратическая погрешность определения координат характерных точек границы части земельного участка, м
	X	Y		
1	2	3	4	5
17569	789247.83	1329859.77	данные отсутствуют	данные отсутствуют
17570	789254.04	1329856.1	данные отсутствуют	данные отсутствуют
17571	789255.53	1329853.47	данные отсутствуют	данные отсутствуют
17572	789255.45	1329850.17	данные отсутствуют	данные отсутствуют
17573	789253.73	1329845.31	данные отсутствуют	данные отсутствуют
17574	789252.65	1329841.11	данные отсутствуют	данные отсутствуют
17575	789251.5	1329836.32	данные отсутствуют	данные отсутствуют
17576	789250.37	1329831.64	данные отсутствуют	данные отсутствуют
17577	789248.57	1329828.16	данные отсутствуют	данные отсутствуют
17578	789245.62	1329824.68	данные отсутствуют	данные отсутствуют
17579	789165.71	1329719.98	данные отсутствуют	данные отсутствуют
17580	789164.24	1329719.91	данные отсутствуют	данные отсутствуют
17581	789160.14	1329721.39	данные отсутствуют	данные отсутствуют
17582	789154.26	1329725.71	данные отсутствуют	данные отсутствуют
17583	789059.9	1329638.4	данные отсутствуют	данные отсутствуют
17584	789055.43	1329630.82	данные отсутствуют	данные отсутствуют
17585	789050.35	1329625.43	данные отсутствуют	данные отсутствуют
Государственный регистратор			ФГИС ЕГРН	
полное наименование должности			подпись	
			инициалы, фамилия	

М.П.

Раздел 4.2

Выписка из Единого государственного реестра недвижимости об объекте недвижимости
Сведения о частях земельного участка

Земельный участок				
(вид объекта недвижимости)				
Лист № ____ Раздела 4.2		Всего листов раздела 4.2 : ____		Всего разделов: ____
15.11.2021 № 99/2021/430783414				
Кадастровый номер:			02:17:000000:194(единое землепользование)	
Номер точки	Координаты, м		Описание закрепления на местности	Средняя квадратическая погрешность определения координат характерных точек границы части земельного участка, м
	X	Y		
1	2	3	4	5
17586	789050.07	1329625.1	данные отсутствуют	данные отсутствуют
17587	788942.62	1329629.28	данные отсутствуют	данные отсутствуют
17588	788944.66	1329623.03	данные отсутствуют	данные отсутствуют
17589	788949.04	1329615.94	данные отсутствуют	данные отсутствуют
17590	788953.96	1329609.96	данные отсутствуют	данные отсутствуют
17591	788957.27	1329607.6	данные отсутствуют	данные отсутствуют
17592	788958.13	1329605.59	данные отсутствуют	данные отсутствуют
17593	788957.94	1329599.42	данные отсутствуют	данные отсутствуют
17594	788954.61	1329593.33	данные отсутствуют	данные отсутствуют
17595	788951.31	1329589.71	данные отсутствуют	данные отсутствуют
17596	788949.26	1329588.96	данные отсутствуют	данные отсутствуют
17597	788941.67	1329589.17	данные отсутствуют	данные отсутствуют
17598	788939.82	1329590.34	данные отсутствуют	данные отсутствуют
17599	788935.98	1329595.56	данные отсутствуют	данные отсутствуют
17600	788933.01	1329598.23	данные отсутствуют	данные отсутствуют
17601	788922.59	1329605.82	данные отсутствуют	данные отсутствуют
17602	788919.02	1329607.93	данные отсутствуют	данные отсутствуют
Государственный регистратор			ФГИС ЕГРН	
полное наименование должности			подпись	
			инициалы, фамилия	

М.П.

Земельный участок				
(вид объекта недвижимости)				
Лист № ____ Раздела 4.2		Всего листов раздела 4.2 : ____		Всего разделов: ____
15.11.2021 № 99/2021/430783414				
Кадастровый номер:			02:17:000000:194(единое землепользование)	
Номер точки	Координаты, м		Описание закрепления на местности	Средняя квадратическая погрешность определения координат характерных точек границы части земельного участка, м
	X	Y		
1	2	3	4	5
17603	788911.61	1329610.81	данные отсутствуют	данные отсутствуют
17604	788906.41	1329611.85	данные отсутствуют	данные отсутствуют
17605	788898.58	1329614.74	данные отсутствуют	данные отсутствуют
17606	788897.13	1329616.37	данные отсутствуют	данные отсутствуют
17607	788892.46	1329629.06	данные отсутствуют	данные отсутствуют
17608	788886.21	1329629.04	данные отсутствуют	данные отсутствуют
17609	788877.61	1329625.2	данные отсутствуют	данные отсутствуют
17610	788875.43	1329625.14	данные отсутствуют	данные отсутствуют
17611	788868.14	1329627.82	данные отсутствуют	данные отсутствуют
17612	788856.49	1329635.04	данные отсутствуют	данные отсутствуют
17613	788842.11	1329639.38	данные отсутствуют	данные отсутствуют
17614	788817.47	1329634.29	данные отсутствуют	данные отсутствуют
17615	788811.95	1329632.49	данные отсутствуют	данные отсутствуют
17616	788803.15	1329631.5	данные отсутствуют	данные отсутствуют
17617	788792.95	1329635.37	данные отсутствуют	данные отсутствуют
17618	788784.95	1329643.35	данные отсутствуют	данные отсутствуют
17619	788782.01	1329652.37	данные отсутствуют	данные отсутствуют
Государственный регистратор			ФГИС ЕГРН	
полное наименование должности			подпись	
			инициалы, фамилия	

М.П.

Раздел 4.2

Выписка из Единого государственного реестра недвижимости об объекте недвижимости
Сведения о частях земельного участка

Земельный участок				
(вид объекта недвижимости)				
Лист № ____ Раздела 4.2		Всего листов раздела 4.2 : ____		Всего разделов: ____
15.11.2021 № 99/2021/430783414				
Кадастровый номер:			02:17:000000:194(единое землепользование)	
Номер точки	Координаты, м		Описание закрепления на местности	Средняя квадратическая погрешность определения координат характерных точек границы части земельного участка, м
	X	Y		
1	2	3	4	5
17620	788773.97	1329661.68	данные отсутствуют	данные отсутствуют
17621	788761.75	1329664.15	данные отсутствуют	данные отсутствуют
17622	788750.23	1329669.91	данные отсутствуют	данные отсутствуют
17623	788748.82	1329671.39	данные отсутствуют	данные отсутствуют
17624	788744.53	1329681.25	данные отсутствуют	данные отсутствуют
17625	788738.05	1329683.64	данные отсутствуют	данные отсутствуют
17626	788732.15	1329679.77	данные отсутствуют	данные отсутствуют
17627	788696.37	1329644.44	данные отсутствуют	данные отсутствуют
17628	788689.89	1329636.24	данные отсутствуют	данные отсутствуют
17629	788669.67	1329627.94	данные отсутствуют	данные отсутствуют
17630	788659.16	1329627.96	данные отсутствуют	данные отсутствуют
17631	788631.84	1329631.05	данные отсутствуют	данные отсутствуют
17632	788621.09	1329617.91	данные отсутствуют	данные отсутствуют
17633	788626.81	1329604.79	данные отсутствуют	данные отсутствуют
17634	788628.26	1329591.22	данные отсутствуют	данные отсутствуют
17635	788627.28	1329589.27	данные отсутствуют	данные отсутствуют
17636	788616.62	1329580.02	данные отсутствуют	данные отсутствуют
Государственный регистратор			ФГИС ЕГРН	
полное наименование должности			подпись	
			инициалы, фамилия	

М.П.

Земельный участок				
(вид объекта недвижимости)				
Лист № ____ Раздела 4.2		Всего листов раздела 4.2 : ____		Всего разделов: ____
15.11.2021 № 99/2021/430783414				
Кадастровый номер:			02:17:000000:194(единое землепользование)	
Номер точки	Координаты, м		Описание закрепления на местности	Средняя квадратическая погрешность определения координат характерных точек границы части земельного участка, м
	X	Y		
1	2	3	4	5
17637	788614.44	1329580.13	данные отсутствуют	данные отсутствуют
17638	788595.23	1329588.77	данные отсутствуют	данные отсутствуют
17639	788593.71	1329590.34	данные отсутствуют	данные отсутствуют
17640	788587.18	1329605.98	данные отсутствуют	данные отсутствуют
17641	788484.49	1329632.45	данные отсутствуют	данные отсутствуют
17642	788486.22	1329624.21	данные отсутствуют	данные отсутствуют
17643	788497.29	1329603.92	данные отсутствуют	данные отсутствуют
17644	788516.57	1329586.04	данные отсутствуют	данные отсутствуют
17645	788536.28	1329568.56	данные отсутствуют	данные отсутствуют
17646	788537.07	1329566.53	данные отсутствуют	данные отсутствуют
17647	788536.75	1329559.54	данные отсутствуют	данные отсутствуют
17648	788531.67	1329549.72	данные отсутствуют	данные отсутствуют
17649	788529.67	1329548.84	данные отсутствуют	данные отсутствуют
17650	788515.61	1329548.28	данные отсутствуют	данные отсутствуют
17651	788500.82	1329547.32	данные отсутствуют	данные отсутствуют
17652	788482.33	1329554.13	данные отсутствуют	данные отсутствуют
17653	788480.77	1329555.44	данные отсутствуют	данные отсутствуют
Государственный регистратор			ФГИС ЕГРН	
полное наименование должности			подпись	
			инициалы, фамилия	

М.П.

Земельный участок				
(вид объекта недвижимости)				
Лист № ____ Раздела 4.2		Всего листов раздела 4.2 : ____		Всего разделов: ____
15.11.2021 № 99/2021/430783414				
Кадастровый номер:			02:17:000000:194(единое землепользование)	
Номер точки	Координаты, м		Описание закрепления на местности	Средняя квадратическая погрешность определения координат характерных точек границы части земельного участка, м
	X	Y		
1	2	3	4	5
17654	788472.12	1329570.37	данные отсутствуют	данные отсутствуют
17655	788460.05	1329591.97	данные отсутствуют	данные отсутствуют
17656	788448.06	1329605.24	данные отсутствуют	данные отсутствуют
17657	788427.6	1329612.65	данные отсутствуют	данные отсутствуют
17658	788469.34	1329486.91	данные отсутствуют	данные отсутствуют
17659	788460.28	1329474.64	данные отсутствуют	данные отсутствуют
17660	788444.54	1329466.67	данные отсутствуют	данные отсутствуют
17661	788442.4	1329467.11	данные отсутствуют	данные отсутствуют
17662	788427.29	1329476.89	данные отсутствуют	данные отсутствуют
17663	788417.59	1329484.64	данные отсутствуют	данные отсутствуют
17664	788406.48	1329494.31	данные отсутствуют	данные отсутствуют
17665	788392.95	1329506.93	данные отсутствуют	данные отсутствуют
17666	788390	1329506.93	данные отсутствуют	данные отсутствуют
17667	788383.25	1329476.1	данные отсутствуют	данные отсутствуют
17668	788384.69	1329473.56	данные отсутствуют	данные отсутствуют
17669	788390.91	1329460.19	данные отсутствуют	данные отсутствуют
17670	788393.45	1329450.86	данные отсутствуют	данные отсутствуют
Государственный регистратор			ФГИС ЕГРН	
полное наименование должности			подпись	
			инициалы, фамилия	

М.П.

Земельный участок				
(вид объекта недвижимости)				
Лист № ____ Раздела 4.2		Всего листов раздела 4.2 : ____		Всего разделов: ____
15.11.2021 № 99/2021/430783414				
Кадастровый номер:			02:17:000000:194(единое землепользование)	
Номер точки	Координаты, м		Описание закрепления на местности	Средняя квадратическая погрешность определения координат характерных точек границы части земельного участка, м
	X	Y		
1	2	3	4	5
17671	788393.03	1329447.6	данные отсутствуют	данные отсутствуют
17672	788391.98	1329445.69	данные отсутствуют	данные отсутствуют
17673	788388.47	1329443.1	данные отсутствуют	данные отсутствуют
17674	788383.09	1329441.69	данные отсутствуют	данные отсутствуют
17675	788376.68	1329442.11	данные отсутствуют	данные отсутствуют
17676	788370.44	1329444.36	данные отсутствуют	данные отсутствуют
17677	788363.27	1329446.35	данные отсутствуют	данные отсутствуют
17678	788360.64	1329438.94	данные отсутствуют	данные отсутствуют
17679	788360.7	1329438.84	данные отсутствуют	данные отсутствуют
17680	788364.29	1329436.68	данные отсутствуют	данные отсутствуют
17681	788370.99	1329431.3	данные отсутствуют	данные отсутствуют
17682	788371	1329429.11	данные отсутствуют	данные отсутствуют
17683	788368.55	1329423.09	данные отсутствуют	данные отсутствуют
17684	788364.4	1329418.25	данные отсутствуют	данные отсутствуют
17685	788362.23	1329418.06	данные отсутствуют	данные отсутствуют
17686	788355.46	1329420.26	данные отсутствуют	данные отсутствуют
17687	788352.37	1329422.69	данные отсутствуют	данные отсутствуют
Государственный регистратор			ФГИС ЕГРН	
полное наименование должности			подпись	
			инициалы, фамилия	

М.П.

Раздел 4.2

Выписка из Единого государственного реестра недвижимости об объекте недвижимости
Сведения о частях земельного участка

Земельный участок				
(вид объекта недвижимости)				
Лист № ____ Раздела 4.2		Всего листов раздела 4.2 : ____		Всего разделов: ____
15.11.2021 № 99/2021/430783414				
Кадастровый номер:			02:17:000000:194(единое землепользование)	
Номер точки	Координаты, м		Описание закрепления на местности	Средняя квадратическая погрешность определения координат характерных точек границы части земельного участка, м
	X	Y		
1	2	3	4	5
17688	788323.17	1329423.07	данные отсутствуют	данные отсутствуют
17689	788321.55	1329420.58	данные отсутствуют	данные отсутствуют
17690	788323.02	1329409.92	данные отсутствуют	данные отсутствуют
17691	788324.16	1329400.75	данные отсутствуют	данные отсутствуют
17692	788327.08	1329395.23	данные отсутствуют	данные отсутствуют
17693	788338.32	1329389.36	данные отсутствуют	данные отсутствуют
17694	788342.55	1329382.97	данные отсутствуют	данные отсутствуют
17695	788342.76	1329380.8	данные отсутствуют	данные отсутствуют
17696	788341.18	1329375.3	данные отсутствуют	данные отсутствуют
17697	788339.75	1329373.66	данные отсутствуют	данные отсутствуют
17698	788332.45	1329370.57	данные отсутствуют	данные отсутствуют
17699	788327.42	1329371.55	данные отсутствуют	данные отсутствуют
17700	788320.93	1329374.4	данные отсутствуют	данные отсутствуют
17701	788310.64	1329384.21	данные отсутствуют	данные отсутствуют
17702	788308.05	1329380.37	данные отсутствуют	данные отсутствуют
17703	788307.1	1329376.27	данные отсутствуют	данные отсутствуют
17704	788311.84	1329370.28	данные отсутствуют	данные отсутствуют
Государственный регистратор			ФГИС ЕГРН	
полное наименование должности			подпись	
			инициалы, фамилия	

М.П.

Земельный участок				
(вид объекта недвижимости)				
Лист № ____ Раздела 4.2		Всего листов раздела 4.2 : ____		Всего разделов: ____
15.11.2021 № 99/2021/430783414				
Кадастровый номер:			02:17:000000:194(единое землепользование)	
Номер точки	Координаты, м		Описание закрепления на местности	Средняя квадратическая погрешность определения координат характерных точек границы части земельного участка, м
	X	Y		
1	2	3	4	5
17705	788312.29	1329368.15	данные отсутствуют	данные отсутствуют
17706	788310.83	1329360.38	данные отсутствуют	данные отсутствуют
17707	788309.28	1329359.08	данные отсутствуют	данные отсутствуют
17708	788296.67	1329354.17	данные отсутствуют	данные отсутствуют
17709	788292.33	1329352.22	данные отсутствуют	данные отсутствуют
17710	788287.31	1329352.58	данные отсутствуют	данные отсутствуют
17711	788293.4	1329341.63	данные отсутствуют	данные отсутствуют
17712	788296.95	1329340.63	данные отсутствуют	данные отсутствуют
17713	788298.74	1329338.48	данные отсутствуют	данные отсутствуют
17714	788299.15	1329337.99	данные отсутствуют	данные отсутствуют
17715	788302.83	1329333.56	данные отсутствуют	данные отсутствуют
17716	788302.75	1329332.44	данные отсутствуют	данные отсутствуют
17717	788301.11	1329328.27	данные отсутствуют	данные отсутствуют
17718	788300.22	1329326.5	данные отсутствуют	данные отсутствуют
17719	788298.24	1329325.59	данные отсутствуют	данные отсутствуют
17720	788293.7	1329325.39	данные отсутствуют	данные отсутствуют
17721	788293.49	1329325.43	данные отсутствуют	данные отсутствуют
Государственный регистратор			ФГИС ЕГРН	
полное наименование должности			подпись	
			инициалы, фамилия	

М.П.

Земельный участок				
(вид объекта недвижимости)				
Лист № ____ Раздела 4.2		Всего листов раздела 4.2 : ____		Всего разделов: ____
15.11.2021 № 99/2021/430783414				
Кадастровый номер:			02:17:000000:194(единое землепользование)	
Номер точки	Координаты, м		Описание закрепления на местности	Средняя квадратическая погрешность определения координат характерных точек границы части земельного участка, м
	X	Y		
1	2	3	4	5
17722	788281.62	1329302.27	данные отсутствуют	данные отсутствуют
17723	788285.28	1329299.87	данные отсутствуют	данные отсутствуют
17724	788288.56	1329294.31	данные отсутствуют	данные отсутствуют
17725	788263.02	1329252.02	данные отсутствуют	данные отсутствуют
17726	788256.94	1329250.11	данные отсутствуют	данные отсутствуют
17727	788254.27	1329249.27	данные отсутствуют	данные отсутствуют
17728	788249.99	1329247.93	данные отсутствуют	данные отсутствуют
17729	788245.88	1329247.04	данные отсутствуют	данные отсутствуют
17730	788215.44	1329240.7	данные отсутствуют	данные отсутствуют
17731	788201.52	1329238.02	данные отсутствуют	данные отсутствуют
17732	788200.91	1329231.3	данные отсутствуют	данные отсутствуют
17733	788217.99	1329217.36	данные отсутствуют	данные отсутствуют
17734	788227.91	1329206.37	данные отсутствуют	данные отсутствуют
17735	788235.95	1329193.42	данные отсутствуют	данные отсутствуют
17736	788249.01	1329189.46	данные отсутствуют	данные отсутствуют
17737	788264	1329204.01	данные отсутствуют	данные отсутствуют
17738	788283.42	1329224.69	данные отсутствуют	данные отсутствуют
Государственный регистратор			ФГИС ЕГРН	
полное наименование должности			подпись	
			инициалы, фамилия	

М.П.

Земельный участок				
(вид объекта недвижимости)				
Лист № ____ Раздела 4.2		Всего листов раздела 4.2 : ____		Всего разделов: ____
15.11.2021 № 99/2021/430783414				
Кадастровый номер:			02:17:000000:194(единое землепользование)	
Номер точки	Координаты, м		Описание закрепления на местности	Средняя квадратическая погрешность определения координат характерных точек границы части земельного участка, м
	X	Y		
1	2	3	4	5
17739	788285.59	1329224.97	данные отсутствуют	данные отсутствуют
17740	788301.53	1329220.91	данные отсутствуют	данные отсутствуют
17741	788303.01	1329219.31	данные отсутствуют	данные отсутствуют
17742	788309.88	1329201.47	данные отсутствуют	данные отсутствуют
17743	788309.46	1329199.33	данные отсутствуют	данные отсутствуют
17744	788293.12	1329174.39	данные отсутствуют	данные отсутствуют
17745	788268.3	1329160.06	данные отсутствуют	данные отсутствуют
17746	788232.1	1329162.97	данные отсутствуют	данные отсутствуют
17747	788209.47	1329166.69	данные отсутствуют	данные отсутствуют
17748	788194.36	1329175.39	данные отсутствуют	данные отсутствуют
17749	788170.07	1329174.94	данные отсутствуют	данные отсутствуют
17750	788137.28	1329167.83	данные отсутствуют	данные отсутствуют
17751	788120.65	1329172.56	данные отсутствуют	данные отсутствуют
17752	788109.79	1329143.98	данные отсутствуют	данные отсутствуют
17753	788120.75	1329136.92	данные отсутствуют	данные отсутствуют
17754	788149.86	1329124.23	данные отсутствуют	данные отсутствуют
17755	788151.06	1329122.41	данные отсутствуют	данные отсутствуют
Государственный регистратор			ФГИС ЕГРН	
полное наименование должности			подпись	
			инициалы, фамилия	

М.П.

Раздел 4.2

Выписка из Единого государственного реестра недвижимости об объекте недвижимости
Сведения о частях земельного участка

Земельный участок				
(вид объекта недвижимости)				
Лист № ____ Раздела 4.2		Всего листов раздела 4.2 : ____		Всего разделов: ____
15.11.2021 № 99/2021/430783414				
Кадастровый номер:			02:17:000000:194(единое землепользование)	
Номер точки	Координаты, м		Описание закрепления на местности	Средняя квадратическая погрешность определения координат характерных точек границы части земельного участка, м
	X	Y		
1	2	3	4	5
17756	788154.91	1329102.99	данные отсутствуют	данные отсутствуют
17757	788153.74	1329101.14	данные отсутствуют	данные отсутствуют
17758	788143.78	1329093.99	данные отсутствуют	данные отсутствуют
17759	788141.6	1329094.11	данные отсутствуют	данные отсутствуют
17760	788123.59	1329102.26	данные отсутствуют	данные отсутствуют
17761	788118.39	1329095.67	данные отсутствуют	данные отсутствуют
17762	788117.12	1329083.38	данные отсутствуют	данные отсутствуют
17763	788121.49	1329072.88	данные отсутствуют	данные отсутствуют
17764	788129.34	1329061.42	данные отсутствуют	данные отсутствуют
17765	788130.94	1329053.47	данные отсутствуют	данные отсутствуют
17766	788135.05	1329046.03	данные отсутствуют	данные отсутствуют
17767	788134.37	1329043.95	данные отсутствуют	данные отсутствуют
17768	788129.09	1329038.23	данные отсутствуют	данные отсутствуют
17769	788121.68	1329035.8	данные отсутствуют	данные отсутствуют
17770	788112.03	1329035.53	данные отсутствуют	данные отсутствуют
17771	788101.78	1329033.64	данные отсутствуют	данные отсутствуют
17772	788093.49	1329023.26	данные отсутствуют	данные отсутствуют
Государственный регистратор			ФГИС ЕГРН	
полное наименование должности			подпись	
			инициалы, фамилия	

М.П.

Земельный участок				
(вид объекта недвижимости)				
Лист № ____ Раздела 4.2		Всего листов раздела 4.2 : ____		Всего разделов: ____
15.11.2021 № 99/2021/430783414				
Кадастровый номер:			02:17:000000:194(единое землепользование)	
Номер точки	Координаты, м		Описание закрепления на местности	Средняя квадратическая погрешность определения координат характерных точек границы части земельного участка, м
	X	Y		
1	2	3	4	5
17773	788092.63	1329008.62	данные отсутствуют	данные отсутствуют
17774	788095.39	1329002.3	данные отсутствуют	данные отсутствуют
17775	788099.24	1328999.32	данные отсутствуют	данные отсутствуют
17776	788103.43	1328999.99	данные отсутствуют	данные отсутствуют
17777	788114.32	1328999.7	данные отсутствуют	данные отсутствуют
17778	788115.5	1328997.86	данные отсутствуют	данные отсутствуют
17779	788116.24	1328992.04	данные отсутствуют	данные отсутствуют
17780	788114.03	1328985.68	данные отсутствуют	данные отсутствуют
17781	788111.24	1328976.17	данные отсутствуют	данные отсутствуют
17782	788104.44	1328970.12	данные отсутствуют	данные отсутствуют
17783	788091.38	1328965.89	данные отсутствуют	данные отсутствуют
17784	788081.34	1328962.47	данные отсутствуют	данные отсутствуют
17785	788076.82	1328958.82	данные отсутствуют	данные отсутствуют
17786	788078.53	1328944.42	данные отсутствуют	данные отсутствуют
17787	788076.89	1328934.18	данные отсутствуют	данные отсутствуют
17788	788071.18	1328927.59	данные отсутствуют	данные отсутствуют
17789	788064.14	1328923.08	данные отсутствуют	данные отсутствуют
Государственный регистратор			ФГИС ЕГРН	
полное наименование должности			подпись	
			инициалы, фамилия	

М.П.

Земельный участок				
(вид объекта недвижимости)				
Лист № ____ Раздела 4.2		Всего листов раздела 4.2 : ____		Всего разделов: ____
15.11.2021 № 99/2021/430783414				
Кадастровый номер:			02:17:000000:194(единое землепользование)	
Номер точки	Координаты, м		Описание закрепления на местности	Средняя квадратическая погрешность определения координат характерных точек границы части земельного участка, м
	X	Y		
1	2	3	4	5
17790	788056.65	1328919.54	данные отсутствуют	данные отсутствуют
17791	788047.32	1328916.71	данные отсутствуют	данные отсутствуют
17792	788042.29	1328915.2	данные отсутствуют	данные отсутствуют
17793	788034.62	1328908.52	данные отсутствуют	данные отсутствуют
17794	788033.09	1328904.23	данные отсутствуют	данные отсутствуют
17795	788030.95	1328899.46	данные отсутствуют	данные отсутствуют
17796	788032.19	1328893.46	данные отсутствуют	данные отсутствуют
17797	788034.25	1328892.13	данные отсутствуют	данные отсутствуют
17798	788038.35	1328892.29	данные отсутствуют	данные отсутствуют
17799	788044.07	1328890.94	данные отсутствуют	данные отсутствуют
17800	788045.57	1328889.35	данные отсутствуют	данные отсутствуют
17801	788045.6	1328887.17	данные отсутствуют	данные отсутствуют
17802	788043.79	1328882.4	данные отсутствуют	данные отсутствуют
17803	788042.19	1328880.92	данные отсутствуют	данные отсутствуют
17804	788035.54	1328878.31	данные отсутствуют	данные отсутствуют
17805	788031.16	1328876.86	данные отсутствуют	данные отсутствуют
17806	788024.71	1328870.18	данные отсутствуют	данные отсутствуют
Государственный регистратор			ФГИС ЕГРН	
полное наименование должности			подпись	
			инициалы, фамилия	

М.П.

Земельный участок				
(вид объекта недвижимости)				
Лист № ____ Раздела 4.2		Всего листов раздела 4.2 : ____		Всего разделов: ____
15.11.2021 № 99/2021/430783414				
Кадастровый номер:			02:17:000000:194(единое землепользование)	
Номер точки	Координаты, м		Описание закрепления на местности	Средняя квадратическая погрешность определения координат характерных точек границы части земельного участка, м
	X	Y		
1	2	3	4	5
17807	788025.11	1328865.77	данные отсутствуют	данные отсутствуют
17808	788026.83	1328861.22	данные отсутствуют	данные отсутствуют
17809	788026.32	1328859.1	данные отсутствуют	данные отсутствуют
17810	788022.17	1328853.21	данные отсутствуют	данные отсутствуют
17811	788020.25	1328852.19	данные отсутствуют	данные отсутствуют
17812	788017.19	1328851.84	данные отсутствуют	данные отсутствуют
17813	787892.57	1328738.35	данные отсутствуют	данные отсутствуют
17814	787897.46	1328737.91	данные отсутствуют	данные отсутствуют
17815	787904.4	1328732.18	данные отсутствуют	данные отсутствуют
17816	787909.63	1328725.08	данные отсутствуют	данные отсутствуют
17817	787910.76	1328719.84	данные отсутствуют	данные отсутствуют
17818	787913.87	1328714.18	данные отсутствуют	данные отсутствуют
17819	787919.9	1328706.27	данные отсутствуют	данные отсутствуют
17820	787921.55	1328699.25	данные отсутствуют	данные отсутствуют
17821	787919.14	1328689.59	данные отсутствуют	данные отсутствуют
17822	787915.23	1328681.16	данные отсутствуют	данные отсутствуют
17823	787919.77	1328619.69	данные отсутствуют	данные отсутствуют
Государственный регистратор			ФГИС ЕГРН	
полное наименование должности			подпись	
			инициалы, фамилия	

М.П.

Раздел 4.2

Выписка из Единого государственного реестра недвижимости об объекте недвижимости
Сведения о частях земельного участка

Земельный участок				
(вид объекта недвижимости)				
Лист № ____ Раздела 4.2		Всего листов раздела 4.2 : ____		Всего разделов: ____
15.11.2021 № 99/2021/430783414				
Кадастровый номер:			02:17:000000:194(единое землепользование)	
Номер точки	Координаты, м		Описание закрепления на местности	Средняя квадратическая погрешность определения координат характерных точек границы части земельного участка, м
	X	Y		
1	2	3	4	5
17824	787931.39	1328623.93	данные отсутствуют	данные отсутствуют
17825	787941.61	1328630.9	данные отсутствуют	данные отсутствуют
17826	787949.81	1328640.16	данные отсутствуют	данные отсутствуют
17827	787959.52	1328657.96	данные отсутствуют	данные отсутствуют
17828	787964.5	1328668.55	данные отсутствуют	данные отсутствуют
17829	787970.06	1328687.15	данные отсутствуют	данные отсутствуют
17830	787971.55	1328699.43	данные отсутствуют	данные отсутствуют
17831	787970.22	1328710.69	данные отсутствуют	данные отсутствуют
17832	787967.46	1328721.69	данные отсутствуют	данные отсутствуют
17833	787962.22	1328732.89	данные отсутствуют	данные отсутствуют
17834	787956.1	1328743.52	данные отсутствуют	данные отсутствуют
17835	787966.32	1328751.13	данные отсутствуют	данные отсутствуют
17836	787977.22	1328756.99	данные отсутствуют	данные отсутствуют
17837	787986.81	1328765.26	данные отсутствуют	данные отсутствуют
17838	787993.99	1328775.33	данные отсутствуют	данные отсутствуют
17839	787998.49	1328786.86	данные отсутствуют	данные отсутствуют
17840	788002.21	1328802.1	данные отсутствуют	данные отсутствуют
Государственный регистратор			ФГИС ЕГРН	
полное наименование должности			подпись	
			инициалы, фамилия	

М.П.

Земельный участок				
(вид объекта недвижимости)				
Лист № ____ Раздела 4.2		Всего листов раздела 4.2: ____		Всего разделов: ____
15.11.2021 № 99/2021/430783414				
Кадастровый номер:			02:17:000000:194(единое землепользование)	
Номер точки	Координаты, м		Описание закрепления на местности	Средняя квадратическая погрешность определения координат характерных точек границы части земельного участка, м
	X	Y		
1	2	3	4	5
17841	788014.76	1328801.37	данные отсутствуют	данные отсутствуют
17842	788025.88	1328802.51	данные отсутствуют	данные отсутствуют
17843	788037.9	1328805.41	данные отсутствуют	данные отсутствуют
17844	788049.19	1328811.14	данные отсутствуют	данные отсутствуют
17845	788058.69	1328819.06	данные отсутствуют	данные отсутствуют
17846	788067.19	1328830.3	данные отсутствуют	данные отсутствуют
17847	788073.01	1328841.22	данные отсутствуют	данные отсутствуют
17848	788080.66	1328848.62	данные отсутствуют	данные отсутствуют
17849	788087.82	1328858.71	данные отсутствуют	данные отсутствуют
17850	788092.35	1328869.43	данные отсутствуют	данные отсутствуют
17851	788095.27	1328881.45	данные отсутствуют	данные отсутствуют
17852	788104.71	1328890.5	данные отсутствуют	данные отсутствуют
17853	788114.68	1328901.44	данные отсутствуют	данные отсутствуют
17854	788121.56	1328911.72	данные отсутствуют	данные отсутствуют
17855	788125.71	1328923.37	данные отсутствуют	данные отсутствуют
17856	788134.46	1328930.13	данные отсутствуют	данные отсутствуют
17857	788144.48	1328938.81	данные отсутствуют	данные отсутствуют
Государственный регистратор			ФГИС ЕГРН	
полное наименование должности			подпись	
			инициалы, фамилия	

М.П.

Земельный участок				
(вид объекта недвижимости)				
Лист № ____ Раздела 4.2		Всего листов раздела 4.2: ____		Всего разделов: ____
15.11.2021 № 99/2021/430783414				
Кадастровый номер:			02:17:000000:194(единое землепользование)	
Номер точки	Координаты, м		Описание закрепления на местности	Средняя квадратическая погрешность определения координат характерных точек границы части земельного участка, м
	X	Y		
1	2	3	4	5
17858	788152.63	1328948.12	данные отсутствуют	данные отсутствуют
17859	788158.25	1328959.14	данные отсутствуют	данные отсутствуют
17860	788161.66	1328970.43	данные отсутствуют	данные отсутствуют
17861	788165.53	1328983.63	данные отсутствуют	данные отсутствуют
17862	788166.08	1328995.98	данные отсутствуют	данные отсутствуют
17863	788171.11	1329010.04	данные отсутствуют	данные отсутствуют
17864	788178.31	1329020.09	данные отсутствуют	данные отсутствуют
17865	788182.57	1329030.49	данные отсутствуют	данные отсутствуют
17866	788184.93	1329042.64	данные отсутствуют	данные отсутствуют
17867	788184.24	1329054.98	данные отсутствуют	данные отсутствуют
17868	788189.19	1329065.88	данные отсутствуют	данные отсутствуют
17869	788196	1329074.41	данные отсутствуют	данные отсутствуют
17870	788200.99	1329083.58	данные отсутствуют	данные отсутствуют
17871	788204.34	1329095.49	данные отсутствуют	данные отсутствуют
17872	788204.67	1329107.86	данные отсутствуют	данные отсутствуют
17873	788223.99	1329113.63	данные отсутствуют	данные отсутствуют
17874	788264.29	1329110.22	данные отсутствуют	данные отсутствуют
Государственный регистратор			ФГИС ЕГРН	
полное наименование должности			подпись	
			инициалы, фамилия	

М.П.

Земельный участок				
(вид объекта недвижимости)				
Лист № ____ Раздела 4.2		Всего листов раздела 4.2 : ____		Всего разделов: ____
15.11.2021 № 99/2021/430783414				
Кадастровый номер:			02:17:000000:194(единое землепользование)	
Номер точки	Координаты, м		Описание закрепления на местности	Средняя квадратическая погрешность определения координат характерных точек границы части земельного участка, м
	X	Y		
1	2	3	4	5
17875	788276.65	1329110.76	данные отсутствуют	данные отсутствуют
17876	788288.5	1329114.32	данные отсутствуют	данные отсутствуют
17877	788318.12	1329131.09	данные отсутствуют	данные отсутствуют
17878	788327.99	1329138.55	данные отсутствуют	данные отсутствуют
17879	788334.94	1329146.99	данные отсутствуют	данные отсутствуют
17880	788351.28	1329171.93	данные отсутствуют	данные отсутствуют
17881	788356.73	1329183.03	данные отсутствуют	данные отсутствуют
17882	788359.57	1329195.93	данные отсутствуют	данные отсутствуют
17883	788359.41	1329208.29	данные отсутствуют	данные отсутствуют
17884	788356.54	1329219.44	данные отсутствуют	данные отсутствуют
17885	788349.67	1329237.28	данные отсутствуют	данные отсутствуют
17886	788343.83	1329248.18	данные отсутствуют	данные отсутствуют
17887	788335.31	1329257.78	данные отсутствуют	данные отсутствуют
17888	788339.08	1329278.02	данные отсутствуют	данные отсутствуют
17889	788340.41	1329290.31	данные отсутствуют	данные отсутствуют
17890	788344.6	1329303.47	данные отсутствуют	данные отсутствуют
17891	788349.03	1329312.64	данные отсутствуют	данные отсутствуют
Государственный регистратор			ФГИС ЕГРН	
полное наименование должности			подпись	
			инициалы, фамилия	

М.П.

Раздел 4.2

Выписка из Единого государственного реестра недвижимости об объекте недвижимости
Сведения о частях земельного участка

Земельный участок				
(вид объекта недвижимости)				
Лист № ____ Раздела 4.2		Всего листов раздела 4.2 : ____		Всего разделов: ____
15.11.2021 № 99/2021/430783414				
Кадастровый номер:			02:17:000000:194(единое землепользование)	
Номер точки	Координаты, м		Описание закрепления на местности	Средняя квадратическая погрешность определения координат характерных точек границы части земельного участка, м
	X	Y		
1	2	3	4	5
17892	788352.22	1329324.59	данные отсутствуют	данные отсутствуют
17893	788362.98	1329329.38	данные отсутствуют	данные отсутствуют
17894	788373.13	1329336.44	данные отсутствуют	данные отсутствуют
17895	788381.45	1329345.66	данные отсутствуют	данные отсутствуют
17896	788387.49	1329356.46	данные отсутствуют	данные отсутствуют
17897	788390.82	1329366.99	данные отсутствуют	данные отсутствуют
17898	788395.29	1329378.94	данные отсутствуют	данные отсутствуют
17899	788406.51	1329390.54	данные отсутствуют	данные отсутствуют
17900	788412.63	1329399.33	данные отсутствуют	данные отсутствуют
17901	788421.67	1329405.46	данные отсутствуют	данные отсутствуют
17902	788430.64	1329413.98	данные отсутствуют	данные отсутствуют
17903	788442.67	1329416.71	данные отсутствуют	данные отсутствуют
17904	788454.99	1329417.77	данные отсутствуют	данные отсутствуют
17905	788466.67	1329421.84	данные отсутствуют	данные отсутствуют
17906	788482.87	1329430.03	данные отсутствуют	данные отсутствуют
17907	788493.13	1329436.94	данные отсутствуют	данные отсутствуют
17908	788500.5	1329444.93	данные отсутствуют	данные отсутствуют
Государственный регистратор			ФГИС ЕГРН	
полное наименование должности			подпись	
			инициалы, фамилия	

М.П.

Выписка из Единого государственного реестра недвижимости об объекте недвижимости
Сведения о частях земельного участка

Земельный участок				
(вид объекта недвижимости)				
Лист № ____ Раздела 4.2		Всего листов раздела 4.2: ____		Всего разделов: ____
15.11.2021 № 99/2021/430783414				
Кадастровый номер:			02:17:000000:194(единое землепользование)	
Номер точки	Координаты, м		Описание закрепления на местности	Средняя квадратическая погрешность определения координат характерных точек границы части земельного участка, м
	X	Y		
1	2	3	4	5
17909	788515	1329464.56	данные отсутствуют	данные отсутствуют
17910	788527.02	1329487.87	данные отсутствуют	данные отсутствуют
17911	788531.66	1329498.88	данные отсутствуют	данные отсутствуют
17912	788543.86	1329500.9	данные отсутствуют	данные отсутствуют
17913	788555.52	1329505.77	данные отсутствуют	данные отсутствуют
17914	788565.58	1329512.97	данные отсутствуют	данные отсутствуют
17915	788573.56	1329522.42	данные отсутствуют	данные отсутствуют
17916	788581.16	1329536.57	данные отсутствуют	данные отсутствуют
17917	788593.93	1329534.53	данные отсутствуют	данные отсутствуют
17918	788605.75	1329530.89	данные отсутствуют	данные отсутствуют
17919	788618.23	1329530.05	данные отсутствуют	данные отсутствуют
17920	788630.45	1329531.97	данные отсутствуют	данные отсутствуют
17921	788641.82	1329536.84	данные отсутствуют	данные отсутствуют
17922	788660.05	1329551.51	данные отсутствуют	данные отсутствуют
17923	788668.32	1329560.71	данные отсутствуют	данные отсутствуют
17924	788674.64	1329572.53	данные отсутствуют	данные отсутствуют
17925	788685.81	1329580.62	данные отсутствуют	данные отсутствуют
Государственный регистратор			ФГИС ЕГРН	
полное наименование должности			подпись	
			инициалы, фамилия	

М.П.

Выписка из Единого государственного реестра недвижимости об объекте недвижимости
Сведения о частях земельного участка

Земельный участок				
(вид объекта недвижимости)				
Лист № ____ Раздела 4.2		Всего листов раздела 4.2: ____		Всего разделов: ____
15.11.2021 № 99/2021/430783414				
Кадастровый номер:			02:17:000000:194(единое землепользование)	
Номер точки	Координаты, м		Описание закрепления на местности	Средняя квадратическая погрешность определения координат характерных точек границы части земельного участка, м
	X	Y		
1	2	3	4	5
17926	788708.88	1329589.99	данные отсутствуют	данные отсутствуют
17927	788719.65	1329596.06	данные отсутствуют	данные отсутствуют
17928	788728.6	1329604.6	данные отсутствуют	данные отсутствуют
17929	788738.98	1329617.7	данные отсутствуют	данные отсутствуют
17930	788747.64	1329610.06	данные отсутствуют	данные отсутствуют
17931	788757.64	1329599.97	данные отсутствуют	данные отсутствуют
17932	788767.41	1329592.39	данные отсутствуют	данные отсутствуют
17933	788785.41	1329584.75	данные отсутствуют	данные отсутствуют
17934	788797.43	1329581.83	данные отсутствуют	данные отсутствуют
17935	788808.74	1329581.81	данные отсутствуют	данные отсутствуют
17936	788820.89	1329583.3	данные отсутствуют	данные отсутствуют
17937	788833.03	1329586.77	данные отсутствуют	данные отсутствуют
17938	788844.73	1329583.64	данные отсутствуют	данные отсутствуют
17939	788858.18	1329578.21	данные отсутствуют	данные отсутствуют
17940	788870.52	1329573.35	данные отсутствуют	данные отсутствуют
17941	788881.27	1329567.83	данные отсутствуют	данные отсутствуют
17942	788891.56	1329564.11	данные отсутствуют	данные отсутствуют
Государственный регистратор			ФГИС ЕГРН	
полное наименование должности			подпись	
			инициалы, фамилия	

М.П.

Земельный участок				
(вид объекта недвижимости)				
Лист № ____ Раздела 4.2		Всего листов раздела 4.2 : ____		Всего разделов: ____
15.11.2021 № 99/2021/430783414				
Кадастровый номер:			02:17:000000:194(единое землепользование)	
Номер точки	Координаты, м		Описание закрепления на местности	Средняя квадратическая погрешность определения координат характерных точек границы части земельного участка, м
	X	Y		
1	2	3	4	5
17943	788902.13	1329557.49	данные отсутствуют	данные отсутствуют
17944	788911.35	1329549.24	данные отсутствуют	данные отсутствуют
17945	788922.26	1329543.09	данные отсутствуют	данные отсутствуют
17946	788934.17	1329539.74	данные отсутствуют	данные отсутствуют
17947	788947.88	1329538.98	данные отсутствуют	данные отсутствуют
17948	788960.19	1329540.17	данные отсутствуют	данные отсутствуют
17949	788972.31	1329544.33	данные отсутствуют	данные отсутствуют
17950	788982.8	1329550.88	данные отсутствуют	данные отсутствуют
17951	788991.56	1329559.65	данные отсутствуют	данные отсутствуют
17952	788998.48	1329569.34	данные отсутствуют	данные отсутствуют
17953	789011.57	1329568.08	данные отсутствуют	данные отсутствуют
17954	789023.58	1329565.1	данные отсутствуют	данные отсутствуют
17955	789039.32	1329564.9	данные отсутствуют	данные отсутствуют
17956	789051.56	1329566.62	данные отсутствуют	данные отсутствуют
17957	789064.84	1329572.02	данные отсутствуют	данные отсутствуют
17958	789075.27	1329578.67	данные отсутствуют	данные отсутствуют
17959	789087.68	1329592.14	данные отсутствуют	данные отсутствуют
Государственный регистратор			ФГИС ЕГРН	
полное наименование должности			подпись	
			инициалы, фамилия	

М.П.

Раздел 4.2

Выписка из Единого государственного реестра недвижимости об объекте недвижимости
Сведения о частях земельного участка

Земельный участок				
(вид объекта недвижимости)				
Лист № ____ Раздела 4.2		Всего листов раздела 4.2 : ____		Всего разделов: ____
15.11.2021 № 99/2021/430783414				
Кадастровый номер:			02:17:000000:194(единое землепользование)	
Номер точки	Координаты, м		Описание закрепления на местности	Средняя квадратическая погрешность определения координат характерных точек границы части земельного участка, м
	X	Y		
1	2	3	4	5
17960	789096.49	1329602.29	данные отсутствуют	данные отсутствуют
17961	789102.59	1329612.35	данные отсутствуют	данные отсутствуют
17962	789107.93	1329622.06	данные отсутствуют	данные отсутствуют
17963	789111.28	1329633.97	данные отсутствуют	данные отсутствуют
17964	789111.98	1329646.47	данные отсутствуют	данные отсутствуют
17965	789110.73	1329658.77	данные отсутствуют	данные отсутствуют
17966	789117.87	1329666.39	данные отсутствуют	данные отсутствуют
17967	789127.42	1329674.25	данные отсутствуют	данные отсутствуют
17968	789137.56	1329676.78	данные отсутствуют	данные отсутствуют
17969	789147.26	1329672.88	данные отсутствуют	данные отсутствуют
17970	789159.33	1329670.15	данные отсутствуют	данные отсутствуют
17971	789173.05	1329670.46	данные отсутствуют	данные отсутствуют
17972	789185.02	1329673.61	данные отсутствуют	данные отсутствуют
17973	789194.78	1329678.46	данные отсутствуют	данные отсутствуют
17974	789206.34	1329685.5	данные отсутствуют	данные отсутствуют
17975	788197.45	1329226.48	данные отсутствуют	данные отсутствуют
17975	788197.45	1329226.48	данные отсутствуют	данные отсутствуют
Государственный регистратор			ФГИС ЕГРН	
полное наименование должности			подпись	
			инициалы, фамилия	

М.П.

Выписка из Единого государственного реестра недвижимости об объекте недвижимости
Сведения о частях земельного участка

Земельный участок				
(вид объекта недвижимости)				
Лист № ____ Раздела 4.2		Всего листов раздела 4.2 : ____		Всего разделов: ____
15.11.2021 № 99/2021/430783414				
Кадастровый номер:			02:17:000000:194(единое землепользование)	
Номер точки	Координаты, м		Описание закрепления на местности	Средняя квадратическая погрешность определения координат характерных точек границы части земельного участка, м
	X	Y		
1	2	3	4	5
17976	788129.7	1329176.05	данные отсутствуют	данные отсутствуют
17977	788138.1	1329173.82	данные отсутствуют	данные отсутствуют
17978	788169.65	1329180.93	данные отсутствуют	данные отсутствуют
17979	788196.64	1329181	данные отсутствуют	данные отсутствуют
17980	788211.98	1329172.17	данные отсутствуют	данные отсутствуют
17981	788232.91	1329168.91	данные отсутствуют	данные отсутствуют
17982	788267.82	1329166.12	данные отсутствуют	данные отсутствуют
17983	788289.42	1329179.17	данные отсутствуют	данные отсутствуют
17984	788303.58	1329201.28	данные отсутствуют	данные отсутствуют
17985	788297.98	1329215.69	данные отсутствуют	данные отсутствуют
17986	788285.85	1329218.72	данные отсутствуют	данные отсутствуют
17987	788268.24	1329199.76	данные отсутствуют	данные отсутствуют
17988	788251.13	1329183.38	данные отсутствуют	данные отсутствуют
17989	788248.96	1329183.21	данные отсутствуют	данные отсутствуют
17990	788233.13	1329188.01	данные отсутствуют	данные отсутствуют
17991	788231.45	1329189.3	данные отсутствуют	данные отсутствуют
17992	788222.96	1329202.97	данные отсутствуют	данные отсутствуют
Государственный регистратор			ФГИС ЕГРН	
полное наименование должности			подпись	
			инициалы, фамилия	

М.П.

Раздел 4.2

Выписка из Единого государственного реестра недвижимости об объекте недвижимости
Сведения о частях земельного участка

Земельный участок				
(вид объекта недвижимости)				
Лист № ____ Раздела 4.2		Всего листов раздела 4.2 : ____		Всего разделов: ____
15.11.2021 № 99/2021/430783414				
Кадастровый номер:			02:17:000000:194(единое землепользование)	
Номер точки	Координаты, м		Описание закрепления на местности	Средняя квадратическая погрешность определения координат характерных точек границы части земельного участка, м
	X	Y		
1	2	3	4	5
17993	788213.7	1329213.16	данные отсутствуют	данные отсутствуют
17994	788198.12	1329243.46	данные отсутствуют	данные отсутствуют
17994	788198.12	1329243.46	данные отсутствуют	данные отсутствуют
17995	788195.16	1329228.98	данные отсутствуют	данные отсутствуют
17996	788194.79	1329230.25	данные отсутствуют	данные отсутствуют
17997	788196.33	1329242.32	данные отсутствуют	данные отсутствуют
17998	788459.64	1329483.49	данные отсутствуют	данные отсутствуют
17998	788459.64	1329483.49	данные отсутствуют	данные отсутствуют
17999	788425.62	1329485.89	данные отсутствуют	данные отсутствуют
18000	788430.91	1329481.67	данные отсутствуют	данные отсутствуют
18001	788444.2	1329473.09	данные отсутствуют	данные отсутствуют
18002	788456.88	1329479.65	данные отсутствуют	данные отсутствуют
18003	788412.04	1329497.42	данные отсутствуют	данные отсутствуют
18003	788412.04	1329497.42	данные отсутствуют	данные отсутствуют
18004	788390.34	1329512.93	данные отсутствуют	данные отсутствуют
18005	788394.15	1329512.93	данные отсутствуют	данные отсутствуют
18006	788396.18	1329512.12	данные отсутствуют	данные отсутствуют
Государственный регистратор			ФГИС ЕГРН	
полное наименование должности			подпись	
			инициалы, фамилия	

М.П.

Земельный участок				
(вид объекта недвижимости)				
Лист № ____ Раздела 4.2		Всего листов раздела 4.2 : ____		Всего разделов: ____
15.11.2021 № 99/2021/430783414				
Кадастровый номер:			02:17:000000:194(единое землепользование)	
Номер точки	Координаты, м		Описание закрепления на местности	Средняя квадратическая погрешность определения координат характерных точек границы части земельного участка, м
	X	Y		
1	2	3	4	5
18007	788410.54	1329498.73	данные отсутствуют	данные отсутствуют
18008	788379.35	1329470.8	данные отсутствуют	данные отсутствуют
18008	788379.35	1329470.8	данные отсутствуют	данные отсутствуют
18009	788365.74	1329452.33	данные отсутствуют	данные отсутствуют
18010	788372.46	1329450.01	данные отсутствуют	данные отсутствуют
18011	788378.29	1329447.91	данные отсутствуют	данные отсутствуют
18012	788382.85	1329447.71	данные отсутствуют	данные отсутствуют
18013	788386.19	1329448.68	данные отсутствуют	данные отсутствуют
18014	788387.41	1329450.99	данные отсутствуют	данные отсутствуют
18015	788385.23	1329458.26	данные отсутствуют	данные отсутствуют
18016	788358.63	1329433.29	данные отсутствуют	данные отсутствуют
18016	788358.63	1329433.29	данные отсутствуют	данные отсутствуют
18017	788356.44	1329427.12	данные отсутствуют	данные отсутствуют
18018	788358.71	1329425.34	данные отсутствуют	данные отсутствуют
18019	788361.96	1329424.39	данные отсутствуют	данные отсутствуют
18020	788363.54	1329426.42	данные отсутствуют	данные отсутствуют
18021	788364.57	1329429.1	данные отсутствуют	данные отсутствуют
Государственный регистратор			ФГИС ЕГРН	
полное наименование должности			подпись	
			инициалы, фамилия	

М.П.

Раздел 4.2

Выписка из Единого государственного реестра недвижимости об объекте недвижимости
Сведения о частях земельного участка

Земельный участок				
(вид объекта недвижимости)				
Лист № ____ Раздела 4.2		Всего листов раздела 4.2 : ____		Всего разделов: ____
15.11.2021 № 99/2021/430783414				
Кадастровый номер:			02:17:000000:194(единое землепользование)	
Номер точки	Координаты, м		Описание закрепления на местности	Средняя квадратическая погрешность определения координат характерных точек границы части земельного участка, м
	X	Y		
1	2	3	4	5
18022	788360.89	1329431.73	данные отсутствуют	данные отсутствуют
18023	788315.89	1329422.85	данные отсутствуют	данные отсутствуют
18023	788315.89	1329422.85	данные отсутствуют	данные отсутствуют
18024	788301	1329376.48	данные отсутствуют	данные отсутствуют
18025	788302.76	1329383.27	данные отсутствуют	данные отсутствуют
18026	788307.68	1329390.49	данные отсутствуют	данные отсутствуют
18027	788309.62	1329391.48	данные отсутствуют	данные отсутствуют
18028	788311.72	1329390.9	данные отсутствуют	данные отсутствуют
18029	788315.24	1329388.23	данные отсутствуют	данные отсутствуют
18030	788324.67	1329379.12	данные отсутствуют	данные отсутствуют
18031	788329.38	1329377.23	данные отсутствуют	данные отсутствуют
18032	788332.52	1329376.66	данные отсутствуют	данные отсутствуют
18033	788335.83	1329378.38	данные отсутствуют	данные отсутствуют
18034	788336.6	1329381.11	данные отсутствуют	данные отсутствуют
18035	788333.78	1329385.34	данные отсутствуют	данные отсутствуют
18036	788322.24	1329391.55	данные отсутствуют	данные отсутствуют
18037	788318.27	1329399.46	данные отсутствуют	данные отсутствуют
Государственный регистратор			ФГИС ЕГРН	
полное наименование должности			подпись	
			инициалы, фамилия	

М.П.

Земельный участок				
(вид объекта недвижимости)				
Лист № ____ Раздела 4.2		Всего листов раздела 4.2 : ____		Всего разделов: ____
15.11.2021 № 99/2021/430783414				
Кадастровый номер:			02:17:000000:194(единое землепользование)	
Номер точки	Координаты, м		Описание закрепления на местности	Средняя квадратическая погрешность определения координат характерных точек границы части земельного участка, м
	X	Y		
1	2	3	4	5
18038	788317.07	1329409.16	данные отсутствуют	данные отсутствуют
18039	788315.45	1329420.87	данные отсутствуют	данные отсутствуют
18040	788303.55	1329371.12	данные отсутствуют	данные отсутствуют
18040	788303.55	1329371.12	данные отсутствуют	данные отсутствуют
18041	788305.88	1329366.22	данные отсутствуют	данные отсутствуют
18042	788306.15	1329367.82	данные отсутствуют	данные отсутствуют
18043	788110.16	1329136.6	данные отсутствуют	данные отсутствуют
18043	788110.16	1329136.6	данные отсутствуют	данные отсутствуют
18044	788061.5	1329087.19	данные отсутствуют	данные отсутствуют
18045	788061.41	1329077.48	данные отсутствуют	данные отсутствуют
18046	788049.15	1329057.47	данные отсутствуют	данные отсутствуют
18047	788042.68	1329046.93	данные отсутствуют	данные отсутствуют
18048	788041.8	1329044.1	данные отсутствуют	данные отсутствуют
18049	787989.04	1328940.89	данные отсутствуют	данные отсутствуют
18050	787984.02	1328931.98	данные отсутствуют	данные отсутствуют
18051	787972.81	1328924.84	данные отсутствуют	данные отсутствуют
18052	787964.84	1328921.44	данные отсутствуют	данные отсутствуют
Государственный регистратор			ФГИС ЕГРН	
полное наименование должности			подпись	
			инициалы, фамилия	

М.П.

Земельный участок				
(вид объекта недвижимости)				
Лист № ____ Раздела 4.2		Всего листов раздела 4.2 : ____		Всего разделов: ____
15.11.2021 № 99/2021/430783414				
Кадастровый номер:			02:17:000000:194(единое землепользование)	
Номер точки	Координаты, м		Описание закрепления на местности	Средняя квадратическая погрешность определения координат характерных точек границы части земельного участка, м
	X	Y		
1	2	3	4	5
18053	787960.88	1328919.62	данные отсутствуют	данные отсутствуют
18054	787950.39	1328912.54	данные отсутствуют	данные отсутствуют
18055	787941.17	1328904.3	данные отсутствуют	данные отсутствуют
18056	787932.98	1328900.31	данные отсутствуют	данные отсутствуют
18057	787983.28	1328874.5	данные отсутствуют	данные отсутствуют
18058	787986.55	1328876.76	данные отсутствуют	данные отсутствуют
18059	787992.25	1328877.89	данные отсутствуют	данные отсутствуют
18060	787994.39	1328877.48	данные отсутствуют	данные отсутствуют
18061	788002.69	1328872.22	данные отсутствуют	данные отсутствуют
18062	788008.96	1328869.35	данные отсутствуют	данные отсутствуют
18063	788010.33	1328867.66	данные отсутствуют	данные отсутствуют
18064	788012.17	1328861.39	данные отсутствуют	данные отсутствуют
18065	788013.58	1328857.46	данные отсутствуют	данные отсутствуют
18066	788018.22	1328858	данные отсутствуют	данные отсутствуют
18067	788020.47	1328861.21	данные отсутствуют	данные отсутствуют
18068	788019.17	1328864.79	данные отсутствуют	данные отсутствуют
18069	788018.6	1328871.35	данные отсутствуют	данные отсутствуют
Государственный регистратор			ФГИС ЕГРН	
полное наименование должности			подпись	
			инициалы, фамилия	

М.П.

Земельный участок				
(вид объекта недвижимости)				
Лист № ____ Раздела 4.2		Всего листов раздела 4.2 : ____		Всего разделов: ____
15.11.2021 № 99/2021/430783414				
Кадастровый номер:			02:17:000000:194(единое землепользование)	
Номер точки	Координаты, м		Описание закрепления на местности	Средняя квадратическая погрешность определения координат характерных точек границы части земельного участка, м
	X	Y		
1	2	3	4	5
18070	788019.44	1328873.36	данные отсутствуют	данные отсутствуют
18071	788028.56	1328882.32	данные отсутствуют	данные отсутствуют
18072	788033.57	1328883.98	данные отсутствуют	данные отсутствуют
18073	788037.47	1328886.34	данные отсутствуют	данные отсутствуют
18074	788031.83	1328886.55	данные отсутствуют	данные отсутствуют
18075	788027.76	1328889.18	данные отсутствуют	данные отсутствуют
18076	788026.57	1328891.01	данные отсутствуют	данные отсутствуют
18077	788025.08	1328901.04	данные отсутствуют	данные отсутствуют
18078	788027.57	1328906.58	данные отсутствуют	данные отсутствуют
18079	788030.08	1328912.52	данные отсутствуют	данные отсутствуют
18080	788039.95	1328920.76	данные отсутствуют	данные отсутствуют
18081	788045.59	1328922.45	данные отсутствуют	данные отсутствуют
18082	788054.69	1328925.21	данные отсутствуют	данные отсутствуют
18083	788061.38	1328928.41	данные отсутствуют	данные отсутствуют
18084	788067.55	1328932.39	данные отсутствуют	данные отсутствуют
18085	788071.71	1328937.34	данные отсутствуют	данные отсутствуют
18086	788072.53	1328944.73	данные отсутствуют	данные отсутствуют
Государственный регистратор			ФГИС ЕГРН	
полное наименование должности			подпись	
			инициалы, фамилия	

М.П.

Раздел 4.2

Выписка из Единого государственного реестра недвижимости об объекте недвижимости
Сведения о частях земельного участка

Земельный участок				
(вид объекта недвижимости)				
Лист № ____ Раздела 4.2		Всего листов раздела 4.2 : ____		Всего разделов: ____
15.11.2021 № 99/2021/430783414				
Кадастровый номер:			02:17:000000:194(единое землепользование)	
Номер точки	Координаты, м		Описание закрепления на местности	Средняя квадратическая погрешность определения координат характерных точек границы части земельного участка, м
	X	Y		
1	2	3	4	5
18087	788070.67	1328960.54	данные отсутствуют	данные отсутствуют
18088	788071.75	1328962.43	данные отсутствуют	данные отсутствуют
18089	788078.9	1328967.98	данные отсутствуют	данные отсутствуют
18090	788089.51	1328971.59	данные отсутствуют	данные отсутствуют
18091	788101.95	1328975.61	данные отсутствуют	данные отсутствуют
18092	788106.46	1328979.9	данные отсутствуют	данные отсутствуют
18093	788108.32	1328987.52	данные отсутствуют	данные отсутствуют
18094	788110.12	1328994.19	данные отсутствуют	данные отсутствуют
18095	788103.82	1328994	данные отсутствуют	данные отсутствуют
18096	788098.69	1328993.15	данные отсутствуют	данные отсутствуют
18097	788096.6	1328993.77	данные отсутствуют	данные отсутствуют
18098	788090.2	1328999.2	данные отсутствуют	данные отсутствуют
18099	788086.6	1329008.26	данные отсутствуют	данные отсутствуют
18100	788088.21	1329026.26	данные отсутствуют	данные отсутствуют
18101	788097.8	1329038.26	данные отсутствуют	данные отсутствуют
18102	788099.6	1329039.34	данные отсутствуют	данные отсутствуют
18103	788111.63	1329041.52	данные отсутствуют	данные отсутствуют
Государственный регистратор			ФГИС ЕГРН	
полное наименование должности			подпись	
			инициалы, фамилия	

М.П.

Выписка из Единого государственного реестра недвижимости об объекте недвижимости
Сведения о частях земельного участка

Земельный участок				
(вид объекта недвижимости)				
Лист № ____ Раздела 4.2		Всего листов раздела 4.2 : ____		Всего разделов: ____
15.11.2021 № 99/2021/430783414				
Кадастровый номер:			02:17:000000:194(единое землепользование)	
Номер точки	Координаты, м		Описание закрепления на местности	Средняя квадратическая погрешность определения координат характерных точек границы части земельного участка, м
	X	Y		
1	2	3	4	5
18104	788121.05	1329041.79	данные отсутствуют	данные отсутствуют
18105	788126.32	1329043.62	данные отсутствуют	данные отсутствуют
18106	788128.38	1329046.12	данные отсутствуют	данные отсутствуют
18107	788125.16	1329051.77	данные отсутствуют	данные отсутствуют
18108	788123.59	1329059.61	данные отсутствуют	данные отсутствуют
18109	788116.08	1329070.26	данные отсутствуют	данные отсутствуют
18110	788111.08	1329083.24	данные отсутствуют	данные отсутствуют
18111	788113.14	1329098.7	данные отсутствуют	данные отсутствуют
18112	788121.75	1329108.81	данные отсутствуют	данные отсутствуют
18113	788123.93	1329108.69	данные отсутствуют	данные отсутствуют
18114	788142.48	1329100.3	данные отсутствуют	данные отсутствуют
18115	788148.63	1329104.83	данные отсутствуют	данные отсутствуют
18116	788145.5	1329119.65	данные отсутствуют	данные отсутствуют
18117	788117.71	1329131.74	данные отсутствуют	данные отсутствуют
18118	787988.8	1328871.09	данные отсутствуют	данные отсутствуют
18118	787988.8	1328871.09	данные отсутствуют	данные отсутствуют
18119	788006.17	1328859.12	данные отсутствуют	данные отсутствуют
Государственный регистратор			ФГИС ЕГРН	
полное наименование должности			подпись	
			инициалы, фамилия	

М.П.

Выписка из Единого государственного реестра недвижимости об объекте недвижимости
Сведения о частях земельного участка

Земельный участок				
(вид объекта недвижимости)				
Лист № ____ Раздела 4.2		Всего листов раздела 4.2 : ____		Всего разделов: ____
15.11.2021 № 99/2021/430783414				
Кадастровый номер:			02:17:000000:194(единое землепользование)	
Номер точки	Координаты, м		Описание закрепления на местности	Средняя квадратическая погрешность определения координат характерных точек границы части земельного участка, м
	X	Y		
1	2	3	4	5
18120	788006.17	1328860.93	данные отсутствуют	данные отсутствуют
18121	788005.01	1328864.57	данные отсутствуют	данные отсутствуют
18122	787999.66	1328867.04	данные отсутствуют	данные отсутствуют
18123	787992.2	1328871.76	данные отсутствуют	данные отсутствуют
18124	787878.41	1328734.3	данные отсутствуют	данные отсутствуют
18124	787878.41	1328734.3	данные отсутствуют	данные отсутствуют
18125	787909.88	1328683.88	данные отсутствуют	данные отсутствуют
18126	787913.57	1328691.85	данные отсутствуют	данные отсутствуют
18127	787915.53	1328699.88	данные отсутствуют	данные отсутствуют
18128	787914.31	1328704.01	данные отсутствуют	данные отсутствуют
18129	787908.73	1328711.07	данные отсутствуют	данные отсутствуют
18130	787904.99	1328718.15	данные отсутствуют	данные отсутствуют
18131	787903.91	1328723.14	данные отсутствуют	данные отсутствуют
18132	787899.9	1328728.2	данные отсутствуют	данные отсутствуют
18133	787894.47	1328732.61	данные отсутствуют	данные отсутствуют
18134	787887.08	1328732.81	данные отсутствуют	данные отсутствуют
18135	787878.88	1328733.93	данные отсутствуют	данные отсутствуют
Государственный регистратор			ФГИС ЕГРН	
полное наименование должности			подпись	
			инициалы, фамилия	

М.П.

Земельный участок				
(вид объекта недвижимости)				
Лист № ____ Раздела 4.2		Всего листов раздела 4.2 : ____		Всего разделов: ____
15.11.2021 № 99/2021/430783414				
Кадастровый номер:			02:17:000000:194(единое землепользование)	
Номер точки	Координаты, м		Описание закрепления на местности	Средняя квадратическая погрешность определения координат характерных точек границы части земельного участка, м
	X	Y		
1	2	3	4	5
18136	788807.71	1329637.92	данные отсутствуют	данные отсутствуют
18136	788807.71	1329637.92	данные отсутствуют	данные отсутствуют
18137	788736.54	1329689.75	данные отсутствуют	данные отсутствуют
18138	788738.7	1329689.79	данные отсутствуют	данные отсутствуют
18139	788747.98	1329686.36	данные отсутствуют	данные отсутствуют
18140	788749.52	1329684.82	данные отсутствуют	данные отсутствуют
18141	788753.89	1329674.79	данные отсутствуют	данные отсутствуют
18142	788764.06	1329669.7	данные отсутствуют	данные отсутствуют
18143	788777.83	1329666.39	данные отсутствуют	данные отсутствуют
18144	788787.53	1329654.8	данные отсутствуют	данные отсутствуют
18145	788790.41	1329645.94	данные отсутствуют	данные отсутствуют
18146	788796.59	1329640.18	данные отсутствуют	данные отсутствуют
18147	788804.44	1329637.41	данные отсутствуют	данные отсутствуют
18148	788680.98	1329638.98	данные отсутствуют	данные отсутствуют
18148	788680.98	1329638.98	данные отсутствуют	данные отсутствуют
18149	788592.44	1329608.94	данные отсутствуют	данные отсутствуют
18150	788598.79	1329593.75	данные отсутствуют	данные отсутствуют
Государственный регистратор			ФГИС ЕГРН	
полное наименование должности			подпись	
			инициалы, фамилия	

М.П.

Раздел 4.2

Выписка из Единого государственного реестра недвижимости об объекте недвижимости
Сведения о частях земельного участка

Земельный участок				
(вид объекта недвижимости)				
Лист № ____ Раздела 4.2		Всего листов раздела 4.2 : ____		Всего разделов: ____
15.11.2021 № 99/2021/430783414				
Кадастровый номер:			02:17:000000:194(единое землепользование)	
Номер точки	Координаты, м		Описание закрепления на местности	Средняя квадратическая погрешность определения координат характерных точек границы части земельного участка, м
	X	Y		
1	2	3	4	5
18151	788615.12	1329586.41	данные отсутствуют	данные отсутствуют
18152	788622.12	1329592.7	данные отсутствуют	данные отсутствуют
18153	788620.9	1329603.66	данные отсутствуют	данные отсутствуют
18154	788614.6	1329618.2	данные отсутствуют	данные отсутствуют
18155	788615.27	1329620.27	данные отсутствуют	данные отсутствуют
18156	788628.78	1329636.63	данные отсутствуют	данные отсутствуют
18157	788630.89	1329637.19	данные отсутствуют	данные отсутствуют
18158	788659.67	1329633.94	данные отсутствуют	данные отсутствуют
18159	788669.06	1329633.94	данные отсутствуют	данные отсутствуют
18160	788479.66	1329626.61	данные отсутствуют	данные отсутствуют
18160	788479.66	1329626.61	данные отсутствуют	данные отсутствуют
18161	788429.17	1329618.39	данные отсутствуют	данные отсутствуют
18162	788452.02	1329609.82	данные отсутствуют	данные отсутствуют
18163	788465.12	1329595.19	данные отсутствуют	данные отсутствуют
18164	788477.35	1329573.31	данные отсутствуют	данные отсутствуют
18165	788485.42	1329559.39	данные отсутствуют	данные отсутствуют
18166	788502.27	1329553.18	данные отсутствуют	данные отсутствуют
Государственный регистратор			ФГИС ЕГРН	
полное наименование должности			подпись	
			инициалы, фамилия	

М.П.

Земельный участок				
(вид объекта недвижимости)				
Лист № ____ Раздела 4.2		Всего листов раздела 4.2 : ____		Всего разделов: ____
15.11.2021 № 99/2021/430783414				
Кадастровый номер:			02:17:000000:194(единое землепользование)	
Номер точки	Координаты, м		Описание закрепления на местности	Средняя квадратическая погрешность определения координат характерных точек границы части земельного участка, м
	X	Y		
1	2	3	4	5
18167	788515.3	1329554.27	данные отсутствуют	данные отсутствуют
18168	788527.66	1329554.77	данные отсутствуют	данные отсутствуют
18169	788531.07	1329561.59	данные отсутствуют	данные отсутствуют
18170	788531.07	1329565.18	данные отсутствуют	данные отсутствуют
18171	788512.52	1329581.62	данные отсутствуют	данные отсутствуют
18172	788492.26	1329600.61	данные отсутствуют	данные отсутствуют
18173	788480.43	1329622.54	данные отсутствуют	данные отсутствуют
18174	789279.45	1330370.59	данные отсутствуют	данные отсутствуют
18174	789279.45	1330370.59	данные отсутствуют	данные отсутствуют
18175	789278.61	1330364.72	данные отсутствуют	данные отсутствуют
18176	789279.89	1330367.17	данные отсутствуют	данные отсутствуют
18177	789277.61	1330383.76	данные отсутствуют	данные отсутствуют
18177	789277.61	1330383.76	данные отсутствуют	данные отсутствуют
18178	789278.34	1330379.15	данные отсутствуют	данные отсутствуют
18179	789278.24	1330379.96	данные отсутствуют	данные отсутствуют
18180	789273.16	1330351.17	данные отсутствуют	данные отсутствуют
18180	789273.16	1330351.17	данные отсутствуют	данные отсутствуют
Государственный регистратор			ФГИС ЕГРН	
полное наименование должности			подпись	
			инициалы, фамилия	

М.П.

Земельный участок				
(вид объекта недвижимости)				
Лист № ____ Раздела 4.2		Всего листов раздела 4.2 : ____		Всего разделов: ____
15.11.2021 № 99/2021/430783414				
Кадастровый номер:			02:17:000000:194(единое землепользование)	
Номер точки	Координаты, м		Описание закрепления на местности	Средняя квадратическая погрешность определения координат характерных точек границы части земельного участка, м
	X	Y		
1	2	3	4	5
18181	789271.98	1330350.78	данные отсутствуют	данные отсутствуют
18182	789272.97	1330350.78	данные отсутствуют	данные отсутствуют
18183	789184.55	1330151.18	данные отсутствуют	данные отсутствуют
18183	789184.55	1330151.18	данные отсутствуют	данные отсутствуют
18184	789188.95	1330150.55	данные отсутствуют	данные отсутствуют
18185	789187.58	1330151.18	данные отсутствуют	данные отсутствуют
18186	788952.25	1329601.72	данные отсутствуют	данные отсутствуют
18186	788952.25	1329601.72	данные отсутствуют	данные отсутствуют
18187	788944.19	1329595.08	данные отсутствуют	данные отсутствуют
18188	788948.03	1329594.99	данные отсутствуют	данные отсутствуют
18189	788949.91	1329597.08	данные отсутствуют	данные отсутствуют
18190	788952.26	1329601.52	данные отсутствуют	данные отсутствуют
18191	788893.39	1329634.81	данные отсутствуют	данные отсутствуют
18191	788893.39	1329634.81	данные отсутствуют	данные отсутствуют
18192	788850.35	1329643.11	данные отсутствуют	данные отсутствуют
18193	788859.31	1329640.35	данные отсутствуют	данные отсутствуют
18194	788871.03	1329633.09	данные отсутствуют	данные отсутствуют
Государственный регистратор			ФГИС ЕГРН	
полное наименование должности			подпись	
			инициалы, фамилия	

М.П.

Земельный участок				
(вид объекта недвижимости)				
Лист № ____ Раздела 4.2		Всего листов раздела 4.2 : ____		Всего разделов: ____
Всего листов выписки: ____				
15.11.2021 № 99/2021/430783414				
Кадастровый номер:			02:17:000000:194(единое землепользование)	
Номер точки	Координаты, м		Описание закрепления на местности	Средняя квадратическая погрешность определения координат характерных точек границы части земельного участка, м
	X	Y		
1	2	3	4	5
18195	788876.32	1329631.19	данные отсутствуют	данные отсутствуют
18196	788885.55	1329635.04	данные отсутствуют	данные отсутствуют

Государственный регистратор		ФГИС ЕГРН
полное наименование должности	подпись	инициалы, фамилия

М.П.

Раздел 4.2

Выписка из Единого государственного реестра недвижимости об объекте недвижимости
Сведения о частях земельного участка

Земельный участок				
(вид объекта недвижимости)				
Лист № ____ Раздела 4.2		Всего листов раздела 4.2 : ____		Всего разделов: ____
Всего листов выписки: ____				
15.11.2021 № 99/2021/430783414				
Кадастровый номер:			02:17:000000:194(единое землепользование)	
Сведения о характерных точках границы части (частей) земельного участка				
Учетный номер части: 14				
Система координат: МСК-05				
Зона №				
Номер точки	Координаты, м		Описание закрепления на местности	Средняя квадратическая погрешность определения координат характерных точек границы части земельного участка, м
	X	Y		
1	2	3	4	5
323	789373.17	1329932.53	данные отсутствуют	данные отсутствуют
324	789810.57	1330409.81	данные отсутствуют	данные отсутствуют
328	789795.81	1330473.77	данные отсутствуют	данные отсутствуют
329	789793.22	1330486.44	данные отсутствуют	данные отсутствуют
330	789792.86	1330488.24	данные отсутствуют	данные отсутствуют
331	789783.74	1330497.42	данные отсутствуют	данные отсутствуют
332	789756.67	1330473.86	данные отсутствуют	данные отсутствуют
333	789756.57	1330473.94	данные отсутствуют	данные отсутствуют
334	789747.72	1330518.22	данные отсутствуют	данные отсутствуют
335	789743.25	1330517.45	данные отсутствуют	данные отсутствуют
336	789731.86	1330509.85	данные отсутствуют	данные отсутствуют
337	789729.76	1330508.28	данные отсутствуют	данные отсутствуют
338	789729.73	1330477.25	данные отсутствуют	данные отсутствуют
339	789695.93	1330453.6	данные отсутствуют	данные отсутствуют
340	789695.83	1330453.68	данные отсутствуют	данные отсутствуют
341	789684.13	1330512.42	данные отсутствуют	данные отсутствуют

Государственный регистратор		ФГИС ЕГРН
полное наименование должности	подпись	инициалы, фамилия

М.П.

Земельный участок				
(вид объекта недвижимости)				
Лист № ____ Раздела 4.2		Всего листов раздела 4.2 : ____		Всего разделов: ____
15.11.2021 № 99/2021/430783414				
Кадастровый номер:			02:17:000000:194(единое землепользование)	
Номер точки	Координаты, м		Описание закрепления на местности	Средняя квадратическая погрешность определения координат характерных точек границы части земельного участка, м
	X	Y		
1	2	3	4	5
343	789662.27	1330511.01	данные отсутствуют	данные отсутствуют
344	789658.9	1330473.9	данные отсутствуют	данные отсутствуют
345	789658.78	1330473.86	данные отсутствуют	данные отсутствуют
352	789607.47	1330495.97	данные отсутствуют	данные отсутствуют
358	789570.22	1330523.19	данные отсутствуют	данные отсутствуют
359	789562.62	1330511.16	данные отсутствуют	данные отсутствуют
360	789559.46	1330497.87	данные отсутствуют	данные отсутствуют
361	789556.92	1330483.9	данные отсутствуют	данные отсутствуют
362	789551.19	1330470.56	данные отсутствуют	данные отсутствуют
363	789541.6	1330461.01	данные отсутствуют	данные отсутствуют
364	789528.26	1330464.83	данные отсутствуют	данные отсутствуют
370	789453.52	1330487.65	данные отсутствуют	данные отсутствуют
371	789441.5	1330481.31	данные отсутствуют	данные отсутствуют
372	789429.47	1330474.99	данные отсутствуют	данные отсутствуют
373	789420.61	1330464.86	данные отсутствуют	данные отсутствуют
374	789414.32	1330452.18	данные отсутствуют	данные отсутствуют
375	789408.78	1330445.86	данные отсутствуют	данные отсутствуют
Государственный регистратор			ФГИС ЕГРН	
полное наименование должности			подпись	
			инициалы, фамилия	

М.П.

Земельный участок				
(вид объекта недвижимости)				
Лист № ____ Раздела 4.2		Всего листов раздела 4.2 : ____		Всего разделов: ____
15.11.2021 № 99/2021/430783414				
Кадастровый номер:			02:17:000000:194(единое землепользование)	
Номер точки	Координаты, м		Описание закрепления на местности	Средняя квадратическая погрешность определения координат характерных точек границы части земельного участка, м
	X	Y		
1	2	3	4	5
376	789405.72	1330436.72	данные отсутствуют	данные отсутствуют
377	789398.47	1330434.65	данные отсутствуют	данные отсутствуют
378	789390.75	1330427.41	данные отсутствуют	данные отсутствуют
389	789277.61	1330381.8	данные отсутствуют	данные отсутствуют
395	789272.03	1330350.85	данные отсутствуют	данные отсутствуют
397	789257.6	1330344.37	данные отсутствуют	данные отсутствуют
398	789249.95	1330344.72	данные отсутствуют	данные отсутствуют
406	789264.02	1330204.03	данные отсутствуют	данные отсутствуют
407	789264.04	1330203.9	данные отсутствуют	данные отсутствуют
408	789263.94	1330203.86	данные отсутствуют	данные отсутствуют
416	789184.65	1330150.55	данные отсутствуют	данные отсутствуют
421	789242.42	1330127.73	данные отсутствуют	данные отсутствуют
444	789295.68	1329978.58	данные отсутствуют	данные отсутствуют
445	789281.75	1329972.24	данные отсутствуют	данные отсутствуют
446	789271.55	1329963.99	данные отсутствуют	данные отсутствуют
447	789258.85	1329963.35	данные отсутствуют	данные отсутствуют
454	789216.81	1329869.87	данные отсутствуют	данные отсутствуют
Государственный регистратор			ФГИС ЕГРН	
полное наименование должности			подпись	
			инициалы, фамилия	

М.П.

Земельный участок				
(вид объекта недвижимости)				
Лист № ____ Раздела 4.2		Всего листов раздела 4.2 : ____		Всего разделов: ____
15.11.2021 № 99/2021/430783414				
Кадастровый номер:			02:17:000000:194(единое землепользование)	
Номер точки	Координаты, м		Описание закрепления на местности	Средняя квадратическая погрешность определения координат характерных точек границы части земельного участка, м
	X	Y		
1	2	3	4	5
461	789240.41	1329809.06	данные отсутствуют	данные отсутствуют
462	789240.12	1329808.66	данные отсутствуют	данные отсутствуют
463	789214.53	1329751.79	данные отсутствуют	данные отсутствуют
464	789170.35	1329717.66	данные отсутствуют	данные отсутствуют
465	789126.23	1329739.74	данные отсутствуют	данные отсутствуют
466	789110.18	1329753.06	данные отсутствуют	данные отсутствуют
467	789106.77	1329751.63	данные отсутствуют	данные отсутствуют
468	789104.75	1329749.14	данные отсутствуют	данные отсутствуют
469	789110.11	1329727.7	данные отсутствуют	данные отсутствуют
470	789073.96	1329657.42	данные отсутствуют	данные отсутствуют
471	789039.82	1329611.23	данные отсутствуют	данные отсутствуют
472	788961.51	1329617.26	данные отсутствуют	данные отсутствуют
480	788930.41	1329599.47	данные отсутствуют	данные отсутствуют
486	788889.83	1329644.47	данные отсутствуют	данные отсутствуют
487	788876.58	1329649.53	данные отсутствуют	данные отсутствуют
488	788863.93	1329648.89	данные отсутствуют	данные отсутствуют
489	788851.9	1329643.82	данные отсутствуют	данные отсутствуют
Государственный регистратор			ФГИС ЕГРН	
полное наименование должности			подпись	
			инициалы, фамилия	

М.П.

Раздел 4.2

Выписка из Единого государственного реестра недвижимости об объекте недвижимости
Сведения о частях земельного участка

Земельный участок				
(вид объекта недвижимости)				
Лист № ____ Раздела 4.2		Всего листов раздела 4.2 : ____		Всего разделов: ____
15.11.2021 № 99/2021/430783414				
Кадастровый номер:			02:17:000000:194(единое землепользование)	
Номер точки	Координаты, м		Описание закрепления на местности	Средняя квадратическая погрешность определения координат характерных точек границы части земельного участка, м
	X	Y		
1	2	3	4	5
490	788837.93	1329637.48	данные отсутствуют	данные отсутствуют
491	788823.96	1329633.69	данные отсутствуют	данные отсутствуют
493	788801.69	1329645.8	данные отсутствуют	данные отсутствуют
494	788801.27	1329650.25	данные отсутствуют	данные отсутствуют
495	788794.33	1329654.42	данные отсутствуют	данные отсутствуют
496	788800.69	1329675.23	данные отсутствуют	данные отсутствуют
497	788797.26	1329686.98	данные отсутствуют	данные отсутствуют
498	788789.68	1329697.09	данные отсутствуют	данные отсутствуют
499	788777.09	1329700.89	данные отсутствуют	данные отсутствуют
500	788763.73	1329704.05	данные отсутствуют	данные отсутствуют
501	788743.03	1329704.49	данные отсутствуют	данные отсутствуют
502	788724.46	1329662.3	данные отсутствуют	данные отсутствуют
504	788653.47	1329640.39	данные отсутствуют	данные отсутствуют
505	788653.13	1329640.82	данные отсутствуют	данные отсутствуют
506	788631.67	1329642.35	данные отсутствуют	данные отсутствуют
507	788620.83	1329660.18	данные отсутствуют	данные отсутствуют
508	788606.33	1329616.75	данные отсутствуют	данные отсутствуют
Государственный регистратор			ФГИС ЕГРН	
полное наименование должности			подпись	
			инициалы, фамилия	

М.П.

Земельный участок				
(вид объекта недвижимости)				
Лист № ____ Раздела 4.2		Всего листов раздела 4.2 : ____		Всего разделов: ____
15.11.2021 № 99/2021/430783414				
Кадастровый номер:			02:17:000000:194(единое землепользование)	
Номер точки	Координаты, м		Описание закрепления на местности	Средняя квадратическая погрешность определения координат характерных точек границы части земельного участка, м
	X	Y		
1	2	3	4	5
509	788579.29	1329601.54	данные отсутствуют	данные отсутствуют
510	788548.91	1329599.9	данные отсутствуют	данные отсутствуют
511	788547.32	1329602.19	данные отсутствуют	данные отсутствуют
512	788528.25	1329602.19	данные отсутствуют	данные отсутствуют
513	788508.17	1329632.32	данные отсутствуют	данные отсутствуют
514	788520.97	1329679.74	данные отсутствуют	данные отсутствуют
515	788501.74	1329664	данные отсутствуют	данные отсутствуют
517	788456.12	1329623.49	данные отсутствуют	данные отсутствуют
518	788429.18	1329618.43	данные отсутствуют	данные отсутствуют
519	788424.14	1329599.95	данные отсутствуют	данные отсутствуют
520	788433.62	1329563.61	данные отсутствуют	данные отсутствуют
521	788476.04	1329533.92	данные отсутствуют	данные отсутствуют
522	788476.11	1329531.5	данные отсутствуют	данные отсутствуют
523	788486.57	1329524.04	данные отсутствуют	данные отсутствуют
524	788488.21	1329493.57	данные отсутствуют	данные отсутствуют
525	788459.48	1329483.43	данные отсутствуют	данные отсутствуют
526	788438.77	1329486.39	данные отсутствуют	данные отсутствуют
Государственный регистратор			ФГИС ЕГРН	
полное наименование должности			подпись	
			инициалы, фамилия	

М.П.

Земельный участок				
(вид объекта недвижимости)				
Лист № ____ Раздела 4.2		Всего листов раздела 4.2 : ____		Всего разделов: ____
15.11.2021 № 99/2021/430783414				
Кадастровый номер:			02:17:000000:194(единое землепользование)	
Номер точки	Координаты, м		Описание закрепления на местности	Средняя квадратическая погрешность определения координат характерных точек границы части земельного участка, м
	X	Y		
1	2	3	4	5
528	788396.72	1329517.86	данные отсутствуют	данные отсутствуют
529	788394.91	1329519.67	данные отсутствуют	данные отсутствуют
530	788390.39	1329513.87	данные отсутствуют	данные отсутствуют
531	788388.68	1329483.47	данные отсутствуют	данные отсутствуют
534	788324.46	1329422.69	данные отсутствуют	данные отсутствуют
536	788309.37	1329422.46	данные отсутствуют	данные отсутствуют
537	788294.15	1329429.08	данные отсутствуют	данные отсутствуют
538	788287.47	1329421.07	данные отсутствуют	данные отсутствуют
539	788294.21	1329390.75	данные отсутствуют	данные отсутствуют
540	788311.09	1329355.28	данные отсутствуют	данные отсутствуют
541	788311.01	1329355.19	данные отсутствуют	данные отсутствуют
543	788285.95	1329346.04	данные отсутствуют	данные отсутствуют
544	788299.33	1329338.13	данные отсутствуют	данные отсутствуют
546	788306.02	1329329.97	данные отсутствуют	данные отсутствуют
547	788305.96	1329329.88	данные отсутствуют	данные отсутствуют
549	788273.99	1329316.42	данные отсутствуют	данные отсутствуют
551	788299.58	1329287.92	данные отсутствуют	данные отсутствуют
Государственный регистратор			ФГИС ЕГРН	
полное наименование должности			подпись	
			инициалы, фамилия	

М.П.

Земельный участок				
(вид объекта недвижимости)				
Лист № ____ Раздела 4.2		Всего листов раздела 4.2 : ____		Всего разделов: ____
15.11.2021 № 99/2021/430783414				
Кадастровый номер:			02:17:000000:194(единое землепользование)	
Номер точки	Координаты, м		Описание закрепления на местности	Средняя квадратическая погрешность определения координат характерных точек границы части земельного участка, м
	X	Y		
1	2	3	4	5
552	788299.26	1329287.39	данные отсутствуют	данные отсутствуют
553	788311.08	1329281.07	данные отсутствуют	данные отсутствуют
554	788311.08	1329280.97	данные отсутствуют	данные отсутствуют
555	788305.99	1329272.52	данные отсутствуют	данные отсутствуют
556	788287.42	1329257.35	данные отсутствуют	данные отсутствуют
557	788270.55	1329245.52	данные отсутствуют	данные отсутствуют
558	788270.44	1329245.53	данные отсутствуют	данные отсутствуют
560	788254.9	1329248.75	данные отсутствуют	данные отсутствуют
562	788235.06	1329237.08	данные отсутствуют	данные отсутствуют
563	788216.5	1329237.08	данные отсутствуют	данные отсутствуют
564	788216.41	1329237.15	данные отсутствуют	данные отсутствуют
567	788195.71	1329250.91	данные отсутствуют	данные отсутствуют
568	788194.61	1329250.58	данные отсутствуют	данные отсутствуют
569	788184.56	1329240.54	данные отсутствуют	данные отсутствуют
570	788203.06	1329220.36	данные отсутствуют	данные отсутствуют
571	788223.33	1329201.77	данные отсутствуют	данные отсутствуют
572	788223.3	1329201.66	данные отсутствуют	данные отсутствуют
Государственный регистратор			ФГИС ЕГРН	
полное наименование должности			подпись	
			инициалы, фамилия	

М.П.

Раздел 4.2

Выписка из Единого государственного реестра недвижимости об объекте недвижимости
Сведения о частях земельного участка

Земельный участок				
(вид объекта недвижимости)				
Лист № ____ Раздела 4.2		Всего листов раздела 4.2 : ____		Всего разделов: ____
15.11.2021 № 99/2021/430783414				
Кадастровый номер:			02:17:000000:194(единое землепользование)	
Номер точки	Координаты, м		Описание закрепления на местности	Средняя квадратическая погрешность определения координат характерных точек границы части земельного участка, м
	X	Y		
1	2	3	4	5
573	788216.51	1329196.58	данные отсутствуют	данные отсутствуют
574	788196.19	1329194.91	данные отсутствуют	данные отсутствуют
575	788190.43	1329199.62	данные отсутствуют	данные отсутствуют
576	788178.09	1329199.06	данные отсутствуют	данные отсутствуют
577	788159.01	1329215.14	данные отсутствуют	данные отсутствуют
578	788151.87	1329223.94	данные отсутствуют	данные отсутствуют
579	788145.71	1329218.54	данные отсутствуют	данные отсутствуют
580	788135.58	1329186.5	данные отсутствуют	данные отсутствуют
581	788130.47	1329176.34	данные отсутствуют	данные отсутствуют
582	788108.59	1329167.92	данные отсутствуют	данные отсутствуют
583	788110.28	1329134.22	данные отсутствуют	данные отсутствуют
584	788110.22	1329134.13	данные отсутствуют	данные отсутствуют
585	788100.01	1329130.79	данные отсутствуют	данные отсутствуют
586	788092.33	1329137.37	данные отсутствуют	данные отсутствуют
587	788083.45	1329134.8	данные отсутствуют	данные отсутствуют
588	788072.63	1329144.83	данные отсутствуют	данные отсутствуют
589	788068.11	1329137.61	данные отсутствуют	данные отсутствуют
Государственный регистратор			ФГИС ЕГРН	
полное наименование должности			подпись	
			инициалы, фамилия	

М.П.

Земельный участок				
(вид объекта недвижимости)				
Лист № ____ Раздела 4.2		Всего листов раздела 4.2 : ____		Всего разделов: ____
15.11.2021 № 99/2021/430783414				
Кадастровый номер:			02:17:000000:194(единое землепользование)	
Номер точки	Координаты, м		Описание закрепления на местности	Средняя квадратическая погрешность определения координат характерных точек границы части земельного участка, м
	X	Y		
1	2	3	4	5
590	788083.29	1329086.99	данные отсутствуют	данные отсутствуют
591	788083.23	1329086.91	данные отсутствуют	данные отсутствуют
592	788074.74	1329083.51	данные отсутствуют	данные отсутствуют
593	788060.03	1329087.6	данные отсутствуют	данные отсутствуют
594	788057.85	1329087.1	данные отсутствуют	данные отсутствуют
595	788043.4	1329091.33	данные отсутствуют	данные отсутствуют
596	788030.98	1329083.55	данные отсутствуют	данные отсутствуют
597	788032.66	1329051.59	данные отсутствуют	данные отсутствуют
598	788051.22	1329036.38	данные отсутствуют	данные отсутствуют
599	788052.88	1329005.94	данные отсутствуют	данные отсутствуют
600	788034.33	1328987.37	данные отсутствуют	данные отсутствуют
601	788022.5	1328963.74	данные отсутствуют	данные отсутствуют
602	787995.48	1328943.47	данные отсутствуют	данные отсутствуют
603	787978.63	1328936.72	данные отсутствуют	данные отсутствуют
604	787963.4	1328919.85	данные отсутствуют	данные отсутствуют
605	787944.94	1328918.17	данные отсутствуют	данные отсутствуют
606	787928.9	1328894.21	данные отсутствуют	данные отсутствуют
Государственный регистратор			ФГИС ЕГРН	
полное наименование должности			подпись	
			инициалы, фамилия	

М.П.

Земельный участок				
(вид объекта недвижимости)				
Лист № ____ Раздела 4.2		Всего листов раздела 4.2 : ____		Всего разделов: ____
15.11.2021 № 99/2021/430783414				
Кадастровый номер:			02:17:000000:194(единое землепользование)	
Номер точки	Координаты, м		Описание закрепления на местности	Средняя квадратическая погрешность определения координат характерных точек границы части земельного участка, м
	X	Y		
1	2	3	4	5
607	787954.43	1328892.32	данные отсутствуют	данные отсутствуют
608	788005.64	1328860.69	данные отсутствуют	данные отсутствуют
609	788005.31	1328859.62	данные отсутствуют	данные отсутствуют
612	788014.15	1328845.64	данные отсутствуют	данные отсутствуют
613	788014	1328845.59	данные отсутствуют	данные отсутствуют
614	787987.03	1328847.29	данные отсутствуют	данные отсутствуют
615	787956.74	1328833.82	данные отсутствуют	данные отсутствуют
616	787958.4	1328825.48	данные отсутствуют	данные отсутствуют
617	787978.66	1328803.47	данные отсутствуют	данные отсутствуют
618	787971.93	1328786.54	данные отсутствуют	данные отсутствуют
619	787951.59	1328774.73	данные отсутствуют	данные отсутствуют
620	787924.58	1328773.03	данные отсутствуют	данные отсутствуют
621	787906.09	1328769.68	данные отсутствуют	данные отсутствуют
622	787895.91	1328739.3	данные отсутствуют	данные отсутствуют
623	787872.31	1328732.56	данные отсутствуют	данные отсутствуют
624	787858.91	1328724.17	данные отсутствуют	данные отсутствуют
625	787867.29	1328714.09	данные отсутствуют	данные отсутствуют
Государственный регистратор			ФГИС ЕГРН	
полное наименование должности			подпись	
			инициалы, фамилия	

М.П.

Земельный участок				
(вид объекта недвижимости)				
Лист № ____ Раздела 4.2		Всего листов раздела 4.2 : ____		Всего разделов: ____
15.11.2021 № 99/2021/430783414				
Кадастровый номер:			02:17:000000:194(единое землепользование)	
Номер точки	Координаты, м		Описание закрепления на местности	Средняя квадратическая погрешность определения координат характерных точек границы части земельного участка, м
	X	Y		
1	2	3	4	5
626	787869.83	1328693.81	данные отсутствуют	данные отсутствуют
2653	791861.99	1331344.65	данные отсутствуют	данные отсутствуют
2654	791805.18	1331344.65	данные отсутствуют	данные отсутствуют
2676	791575.7	1331324.39	данные отсутствуют	данные отсутствуют
2677	791562.88	1331328.33	данные отсутствуют	данные отсутствуют
2678	791356.01	1331227.8	данные отсутствуют	данные отсутствуют
2679	791019.85	1331146.22	данные отсутствуют	данные отсутствуют
2680	791015.48	1331118.53	данные отсутствуют	данные отсутствуют
2681	790988.48	1331091.53	данные отсутствуют	данные отсутствуют
2719	790634.13	1330885.67	данные отсутствуют	данные отсутствуют
2735	790563.25	1330743.93	данные отсутствуют	данные отсутствуют
2738	790495.76	1330683.19	данные отсутствуют	данные отсутствуют
2765	790462.24	1330469.96	данные отсутствуют	данные отсутствуют
2766	790462.23	1330469.94	данные отсутствуют	данные отсутствуют
2767	790456.53	1330457.26	данные отсутствуют	данные отсутствуют
2768	790450.82	1330445.84	данные отсутствуют	данные отсутствуют
2769	790450.44	1330445.22	данные отсутствуют	данные отсутствуют
Государственный регистратор			ФГИС ЕГРН	
полное наименование должности			подпись	
			инициалы, фамилия	

М.П.

Раздел 4.2

Выписка из Единого государственного реестра недвижимости об объекте недвижимости
Сведения о частях земельного участка

Земельный участок				
(вид объекта недвижимости)				
Лист № ____ Раздела 4.2		Всего листов раздела 4.2 : ____		Всего разделов: ____
15.11.2021 № 99/2021/430783414				
Кадастровый номер:			02:17:000000:194(единое землепользование)	
Номер точки	Координаты, м		Описание закрепления на местности	Средняя квадратическая погрешность определения координат характерных точек границы части земельного участка, м
	X	Y		
1	2	3	4	5
2770	790448.51	1330440.2	данные отсутствуют	данные отсутствуют
2771	790447.08	1330439.72	данные отсутствуют	данные отсутствуют
2772	790443.85	1330434.44	данные отсутствуют	данные отсутствуют
2773	790439.42	1330421.16	данные отсутствуют	данные отсутствуют
2774	790441.96	1330407.25	данные отсутствуют	данные отсутствуют
2775	790441.96	1330407.23	данные отсутствуют	данные отсутствуют
2776	790441.96	1330392.64	данные отсутствуют	данные отсутствуют
2777	790441.96	1330378.06	данные отсутствуют	данные отсутствуют
2778	790441.96	1330368.43	данные отсутствуют	данные отсутствуют
2779	790448.51	1330338.96	данные отсутствуют	данные отсутствуют
2780	790408.01	1330315.33	данные отсутствуют	данные отсутствуют
2781	790343.9	1330318.71	данные отсутствуют	данные отсутствуют
2782	790303.4	1330325.46	данные отсутствуют	данные отсутствуют
2783	790279.75	1330312.33	данные отсутствуют	данные отсутствуют
2784	790276.49	1330306.39	данные отсутствуют	данные отсутствуют
2785	790275.96	1330301.08	данные отсутствуют	данные отсутствуют
2786	790303.4	1330230.96	данные отсутствуют	данные отсутствуют
Государственный регистратор			ФГИС ЕГРН	
полное наименование должности			подпись	
			инициалы, фамилия	

М.П.

Земельный участок				
(вид объекта недвижимости)				
Лист № ____ Раздела 4.2		Всего листов раздела 4.2 : ____		Всего разделов: ____
15.11.2021 № 99/2021/430783414				
Кадастровый номер:			02:17:000000:194(единое землепользование)	
Номер точки	Координаты, м		Описание закрепления на местности	Средняя квадратическая погрешность определения координат характерных точек границы части земельного участка, м
	X	Y		
1	2	3	4	5
2795	790261.77	1330228.99	данные отсутствуют	данные отсутствуют
2796	790261.74	1330229.04	данные отсутствуют	данные отсутствуют
2801	790247.4	1330272.75	данные отсутствуют	данные отсутствуют
2802	790238.98	1330279.68	данные отсутствуют	данные отсутствуют
2803	790231.06	1330275.28	данные отсутствуют	данные отсутствуют
2806	790229.57	1330244.96	данные отсутствуют	данные отсутствуют
2807	790233.38	1330232.27	данные отсутствуют	данные отсутствуют
2808	790233.38	1330232.25	данные отсутствуют	данные отсутствуют
2811	790231.83	1330210.15	данные отсутствуют	данные отсутствуют
2814	790220.03	1330199.2	данные отсутствуют	данные отсутствуют
2815	790219.98	1330199.19	данные отсутствуют	данные отсутствуют
2816	790219.95	1330199.2	данные отсутствуют	данные отсутствуют
2823	790188.37	1330245.01	данные отсутствуют	данные отсутствуют
2829	790178.85	1330205.66	данные отсутствуют	данные отсутствуют
2830	790178.86	1330205.62	данные отсутствуют	данные отсутствуют
2833	790175.84	1330188.38	данные отсутствуют	данные отсутствуют
2834	790181.9	1330170.21	данные отсутствуют	данные отсутствуют
Государственный регистратор			ФГИС ЕГРН	
полное наименование должности			подпись	
			инициалы, фамилия	

М.П.

Земельный участок				
(вид объекта недвижимости)				
Лист № ____ Раздела 4.2		Всего листов раздела 4.2 : ____		Всего разделов: ____
15.11.2021 № 99/2021/430783414				
Кадастровый номер:			02:17:000000:194(единое землепользование)	
Номер точки	Координаты, м		Описание закрепления на местности	Средняя квадратическая погрешность определения координат характерных точек границы части земельного участка, м
	X	Y		
1	2	3	4	5
2835	790138.03	1330163.46	данные отсутствуют	данные отсутствуют
2843	790073.91	1330153.34	данные отсутствуют	данные отсутствуют
2847	790063.29	1330187.85	данные отсутствуют	данные отсутствуют
2848	790060.83	1330199.17	данные отсутствуют	данные отсутствуют
2849	790049.85	1330218.92	данные отсутствуют	данные отсутствуют
2854	790035.4	1330251.89	данные отсутствуют	данные отсутствуют
2855	790033.5	1330265.22	данные отсутствуют	данные отсутствуют
2856	790033.51	1330265.26	данные отсутствуют	данные отсутствуют
2857	790039.84	1330278.56	данные отсутствуют	данные отсутствуют
2858	790039.86	1330278.65	данные отсутствуют	данные отсутствуют
2859	790013.16	1330295.08	данные отсутствуют	данные отсутствуют
2861	789996.28	1330369.33	данные отсутствуют	данные отсутствуют
2862	789986.16	1330396.33	данные отсутствуют	данные отсутствуют
2863	789972.67	1330406.46	данные отсутствуют	данные отсутствуют
2864	789938.92	1330392.95	данные отсутствуют	данные отсутствуют
2866	789901.79	1330433.45	данные отсутствуют	данные отсутствуют
2868	789851.17	1330443.58	данные отсутствуют	данные отсутствуют
Государственный регистратор			ФГИС ЕГРН	
полное наименование должности			подпись	
			инициалы, фамилия	

М.П.

Земельный участок				
(вид объекта недвижимости)				
Лист № ____ Раздела 4.2		Всего листов раздела 4.2 : ____		Всего разделов: ____
15.11.2021 № 99/2021/430783414				
Кадастровый номер:			02:17:000000:194(единое землепользование)	
Номер точки	Координаты, м		Описание закрепления на местности	Средняя квадратическая погрешность определения координат характерных точек границы части земельного участка, м
	X	Y		
1	2	3	4	5
2869	789812.17	1330411.08	данные отсутствуют	данные отсутствуют
2870	789390.38	1329927.56	данные отсутствуют	данные отсутствуют
2939	790687.39	1330770.45	данные отсутствуют	данные отсутствуют
2940	790633.15	1330737.07	данные отсутствуют	данные отсутствуют
2941	790612.28	1330678.66	данные отсутствуют	данные отсутствуют
2946	790553.87	1330470.03	данные отсутствуют	данные отсутствуют
2947	790499.63	1330440.82	данные отсутствуют	данные отсутствуют
2948	790466.25	1330399.1	данные отсутствуют	данные отсутствуют
2949	790482.94	1330369.89	данные отсутствуют	данные отсутствуют
2950	790428.69	1330286.44	данные отсутствуют	данные отсутствуют
2951	790391.14	1330236.37	данные отсутствуют	данные отсутствуют
2959	790157.48	1330090.33	данные отсутствуют	данные отсутствуют
2960	790107.41	1330111.19	данные отсутствуют	данные отсутствуют
2961	790044.82	1330107.02	данные отсутствуют	данные отсутствуют
2962	790015.61	1330098.68	данные отсутствуют	данные отсутствуют
2963	789982.23	1330165.44	данные отсутствуют	данные отсутствуют
2964	789953.03	1330232.2	данные отсутствуют	данные отсутствуют
Государственный регистратор			ФГИС ЕГРН	
полное наименование должности			подпись	
			инициалы, фамилия	

М.П.

Раздел 4.2

Выписка из Единого государственного реестра недвижимости об объекте недвижимости
Сведения о частях земельного участка

Земельный участок				
(вид объекта недвижимости)				
Лист № ____ Раздела 4.2		Всего листов раздела 4.2 : ____		Всего разделов: ____
15.11.2021 № 99/2021/430783414				
Кадастровый номер:			02:17:000000:194(единое землепользование)	
Номер точки	Координаты, м		Описание закрепления на местности	Средняя квадратическая погрешность определения координат характерных точек границы части земельного участка, м
	X	Y		
1	2	3	4	5
2965	789944.68	1330290.61	данные отсутствуют	данные отсутствуют
2966	789857.06	1330290.61	данные отсутствуют	данные отсутствуют
3015	790687.38	1330770.44	данные отсутствуют	данные отсутствуют
3016	790633.14	1330737.06	данные отсутствуют	данные отсутствуют
3017	790612.27	1330678.65	данные отсутствуют	данные отсутствуют
3022	790553.86	1330470.02	данные отсутствуют	данные отсутствуют
3023	790499.62	1330440.81	данные отсутствуют	данные отсутствуют
3024	790466.24	1330399.09	данные отсутствуют	данные отсутствуют
3025	790482.93	1330369.88	данные отсутствуют	данные отсутствуют
3026	790428.68	1330286.43	данные отсутствуют	данные отсутствуют
3027	790391.13	1330236.36	данные отсутствуют	данные отсутствуют
3035	790157.47	1330090.32	данные отсутствуют	данные отсутствуют
3036	790107.4	1330111.18	данные отсутствуют	данные отсутствуют
3037	790044.81	1330107.01	данные отсутствуют	данные отсутствуют
3038	790015.6	1330098.67	данные отсутствуют	данные отсутствуют
3039	789982.22	1330165.43	данные отсутствуют	данные отсутствуют
3040	789953.02	1330232.19	данные отсутствуют	данные отсутствуют
Государственный регистратор			ФГИС ЕГРН	
полное наименование должности			подпись	
			инициалы, фамилия	

М.П.

Земельный участок				
(вид объекта недвижимости)				
Лист № ____ Раздела 4.2		Всего листов раздела 4.2 : ____		Всего разделов: ____
15.11.2021 № 99/2021/430783414				
Кадастровый номер:			02:17:000000:194(единое землепользование)	
Номер точки	Координаты, м		Описание закрепления на местности	Средняя квадратическая погрешность определения координат характерных точек границы части земельного участка, м
	X	Y		
1	2	3	4	5
3041	789944.67	1330290.6	данные отсутствуют	данные отсутствуют
3042	789857.05	1330290.6	данные отсутствуют	данные отсутствуют
14044	787869.56	1328688.97	данные отсутствуют	данные отсутствуют
14045	787877.04	1328688.08	данные отсутствуют	данные отсутствуют
14046	787886.44	1328684.16	данные отсутствуют	данные отсутствуют
14047	787894.8	1328681.29	данные отсутствуют	данные отсутствуют
14048	787904.11	1328675.39	данные отсутствуют	данные отсутствуют
14049	787907.2	1328665.69	данные отсутствуют	данные отсутствуют
14050	787907.86	1328662.22	данные отсутствуют	данные отсутствуют
14051	787911.26	1328642.89	данные отсутствуют	данные отсутствуют
14052	787913.61	1328623.31	данные отсутствуют	данные отсутствуют
14053	787913.19	1328619.01	данные отсутствуют	данные отсутствуют
14054	787912.56	1328612.6	данные отсутствуют	данные отсутствуют
14055	787909.17	1328603.2	данные отсутствуют	данные отсутствуют
14056	787903.06	1328592.59	данные отсутствуют	данные отсутствуют
14057	787886.92	1328571.25	данные отсутствуют	данные отсутствуют
16585	790233.68	1330216.31	данные отсутствуют	данные отсутствуют
Государственный регистратор			ФГИС ЕГРН	
полное наименование должности			подпись	
			инициалы, фамилия	

М.П.

Земельный участок				
(вид объекта недвижимости)				
Лист № ____ Раздела 4.2		Всего листов раздела 4.2 : ____		Всего разделов: ____
15.11.2021 № 99/2021/430783414				
Кадастровый номер:			02:17:000000:194(единое землепользование)	
Номер точки	Координаты, м		Описание закрепления на местности	Средняя квадратическая погрешность определения координат характерных точек границы части земельного участка, м
	X	Y		
1	2	3	4	5
16585	790233.68	1330216.31	данные отсутствуют	данные отсутствуют
16586	790231.99	1330208.76	данные отсутствуют	данные отсутствуют
16587	790232.84	1330209.2	данные отсутствуют	данные отсутствуют
16588	790234.77	1330214.61	данные отсутствуют	данные отсутствуют
16589	790205.45	1330207.38	данные отсутствуют	данные отсутствуют
16589	790205.45	1330207.38	данные отсутствуют	данные отсутствуют
16590	790201.47	1330213.55	данные отсутствуют	данные отсутствуют
16591	790201.69	1330212.3	данные отсутствуют	данные отсутствуют
16592	790204.03	1330207.85	данные отсутствуют	данные отсутствуют
16593	790176.91	1330190.13	данные отсутствуют	данные отсутствуют
16593	790176.91	1330190.13	данные отсутствуют	данные отсутствуют
16594	790177.27	1330184.09	данные отсутствуют	данные отсутствуют
16595	790177.27	1330189.07	данные отсутствуют	данные отсутствуют
16596	790063.6	1330186.59	данные отсутствуют	данные отсутствуют
16596	790063.6	1330186.59	данные отсутствуют	данные отсутствуют
16597	790045.76	1330222.05	данные отсутствуют	данные отсутствуют
16598	790048	1330217.69	данные отсутствуют	данные отсутствуют
Государственный регистратор			ФГИС ЕГРН	
полное наименование должности			подпись	
			инициалы, фамилия	

М.П.

Земельный участок				
(вид объекта недвижимости)				
Лист № ____ Раздела 4.2		Всего листов раздела 4.2 : ____		Всего разделов: ____
15.11.2021 № 99/2021/430783414				
Кадастровый номер:			02:17:000000:194(единое землепользование)	
Номер точки	Координаты, м		Описание закрепления на местности	Средняя квадратическая погрешность определения координат характерных точек границы части земельного участка, м
	X	Y		
1	2	3	4	5
16599	790053.11	1330210.56	данные отсутствуют	данные отсутствуют
16600	790056.57	1330204.23	данные отсутствуют	данные отсутствуют
16601	790058.94	1330191.32	данные отсутствуют	данные отсутствуют
16602	790043.31	1330226.81	данные отсутствуют	данные отсутствуют
16602	790043.31	1330226.81	данные отсутствуют	данные отсутствуют
16603	790041.83	1330230.59	данные отсутствуют	данные отсутствуют
16604	790042.82	1330227.77	данные отсутствуют	данные отсутствуют
16605	790038.49	1330240.03	данные отсутствуют	данные отсутствуют
16605	790038.49	1330240.03	данные отсутствуют	данные отсутствуют
16606	789988.6	1330316.58	данные отсутствуют	данные отсутствуют
16607	789994.94	1330309.68	данные отсутствуют	данные отсутствуют
16608	789998.85	1330302.69	данные отсутствуют	данные отсутствуют
16609	790004.37	1330293.86	данные отсутствуют	данные отсутствуют
16610	790014.77	1330281	данные отсутствуют	данные отсутствуют
16611	790020.5	1330276.57	данные отсутствуют	данные отсутствуют
16612	790027	1330272.97	данные отсутствуют	данные отсутствуют
16613	790031.22	1330268.21	данные отсутствуют	данные отсутствуют
Государственный регистратор			ФГИС ЕГРН	
полное наименование должности			подпись	
			инициалы, фамилия	

М.П.

Раздел 4.2

Выписка из Единого государственного реестра недвижимости об объекте недвижимости
Сведения о частях земельного участка

Земельный участок				
(вид объекта недвижимости)				
Лист № ____ Раздела 4.2		Всего листов раздела 4.2 : ____		Всего разделов: ____
15.11.2021 № 99/2021/430783414				
Кадастровый номер:			02:17:000000:194(единое землепользование)	
Номер точки	Координаты, м		Описание закрепления на местности	Средняя квадратическая погрешность определения координат характерных точек границы части земельного участка, м
	X	Y		
1	2	3	4	5
16614	790034.02	1330261.33	данные отсутствуют	данные отсутствуют
16615	790034.02	1330251.71	данные отсутствуют	данные отсутствуют
16616	789986.35	1330319.66	данные отсутствуют	данные отсутствуют
16616	789986.35	1330319.66	данные отсутствуют	данные отсутствуют
16617	789993.85	1330375.82	данные отсутствуют	данные отсутствуют
16618	789992.06	1330370.96	данные отсутствуют	данные отсутствуют
16619	789989.18	1330363.77	данные отсутствуют	данные отсутствуют
16620	789984.87	1330354.3	данные отсутствуют	данные отсутствуют
16621	789982.05	1330348.94	данные отсутствуют	данные отсутствуют
16622	789977.5	1330340.08	данные отсутствуют	данные отсутствуют
16623	789977.5	1330336.54	данные отсутствуют	данные отсутствуют
16624	789984.03	1330324.73	данные отсутствуют	данные отсутствуют
16625	789987.24	1330393.44	данные отсутствуют	данные отсутствуют
16625	789987.24	1330393.44	данные отсутствуют	данные отсутствуют
16626	789968.37	1330404.74	данные отсутствуют	данные отсутствуют
16627	789976.99	1330402.13	данные отсутствуют	данные отсутствуют
16628	789986.31	1330394.78	данные отсутствуют	данные отсутствуют
Государственный регистратор			ФГИС ЕГРН	
полное наименование должности			подпись	
			инициалы, фамилия	

М.П.

Земельный участок				
(вид объекта недвижимости)				
Лист № ____ Раздела 4.2		Всего листов раздела 4.2 : ____		Всего разделов: ____
15.11.2021 № 99/2021/430783414				
Кадастровый номер:			02:17:000000:194(единое землепользование)	
Номер точки	Координаты, м		Описание закрепления на местности	Средняя квадратическая погрешность определения координат характерных точек границы части земельного участка, м
	X	Y		
1	2	3	4	5
16629	789901.79	1330392.5	данные отсутствуют	данные отсутствуют
16629	789901.79	1330392.5	данные отсутствуют	данные отсутствуют
16630	789893.02	1330436.96	данные отсутствуют	данные отсутствуют
16631	789898.88	1330428.15	данные отсутствуют	данные отсутствуют
16632	789901.31	1330420.66	данные отсутствуют	данные отсутствуют
16633	789901.2	1330409.98	данные отсутствуют	данные отсутствуют
16634	789898.96	1330401.85	данные отсутствуют	данные отсутствуют
16635	789897.45	1330395.33	данные отсутствуют	данные отсутствуют
16636	789896.12	1330391.12	данные отсутствуют	данные отсутствуют
16637	789898.5	1330390.09	данные отсутствуют	данные отсутствуют
16638	789824.99	1330421.76	данные отсутствуют	данные отсутствуют
16638	789824.99	1330421.76	данные отсутствуют	данные отсутствуют
16639	789801.59	1330398.95	данные отсутствуют	данные отсутствуют
16640	789802.56	1330398.28	данные отсутствуют	данные отсутствуют
16641	789807.7	1330398.49	данные отсутствуют	данные отсутствуют
16642	789812.14	1330400.71	данные отсутствуют	данные отсутствуют
16643	789814.03	1330403.22	данные отсутствуют	данные отсутствуют
Государственный регистратор			ФГИС ЕГРН	
полное наименование должности			подпись	
			инициалы, фамилия	

М.П.

Земельный участок				
(вид объекта недвижимости)				
Лист № ____ Раздела 4.2		Всего листов раздела 4.2 : ____		Всего разделов: ____
15.11.2021 № 99/2021/430783414				
Кадастровый номер:			02:17:000000:194(единое землепользование)	
Номер точки	Координаты, м		Описание закрепления на местности	Средняя квадратическая погрешность определения координат характерных точек границы части земельного участка, м
	X	Y		
1	2	3	4	5
16644	789815.61	1330407.07	данные отсутствуют	данные отсутствуют
16645	789818.12	1330414.06	данные отсутствуют	данные отсутствуют
16646	789822.21	1330417.96	данные отсутствуют	данные отсутствуют
16647	789824.37	1330419.09	данные отсутствуют	данные отсутствуют
16649	791767.6	1331364.54	данные отсутствуют	данные отсутствуют
16650	791753.9	1331365.65	данные отсутствуют	данные отсутствуют
16651	791737.51	1331361.13	данные отсутствуют	данные отсутствуют
16652	791730.16	1331353.22	данные отсутствуют	данные отсутствуют
16653	791727.34	1331347.01	данные отсутствуют	данные отсутствуют
16654	791738.64	1331319.89	данные отсутствуют	данные отсутствуют
16655	791747.12	1331297.29	данные отсутствуют	данные отсутствуют
16656	791741.46	1331297.29	данные отсутствуют	данные отсутствуют
16657	791738.4	1331294.9	данные отсутствуют	данные отсутствуют
16658	791743.16	1331285.99	данные отсутствуют	данные отсутствуют
16659	791744.86	1331266.21	данные отсутствуют	данные отсутствуют
16660	791739.77	1331256.61	данные отсутствуют	данные отсутствуют
16661	791734.68	1331254.91	данные отсутствуют	данные отсутствуют
Государственный регистратор			ФГИС ЕГРН	
полное наименование должности			подпись	
			инициалы, фамилия	

М.П.

Земельный участок				
(вид объекта недвижимости)				
Лист № ____ Раздела 4.2		Всего листов раздела 4.2 : ____		Всего разделов: ____
15.11.2021 № 99/2021/430783414				
Кадастровый номер:			02:17:000000:194(единое землепользование)	
Номер точки	Координаты, м		Описание закрепления на местности	Средняя квадратическая погрешность определения координат характерных точек границы части земельного участка, м
	X	Y		
1	2	3	4	5
16662	791730.79	1331250.8	данные отсутствуют	данные отсутствуют
16663	791731.29	1331246.44	данные отсутствуют	данные отсутствуют
16664	791736.38	1331244.74	данные отсутствуют	данные отсутствуют
16665	791731.81	1331242.18	данные отсутствуют	данные отсутствуют
16666	791722.82	1331239.09	данные отсутствуют	данные отсутствуют
16667	791716.04	1331239.66	данные отсутствуют	данные отсутствуют
16668	791705.3	1331244.18	данные отсутствуют	данные отсутствуют
16669	791699.09	1331250.39	данные отсутствуют	данные отсутствуют
16670	791689.48	1331267.34	данные отсутствуют	данные отсутствуют
16671	791679.31	1331283.73	данные отсутствуют	данные отсутствуют
16672	791667.45	1331298.98	данные отсутствуют	данные отсутствуют
16673	791653.75	1331309.94	данные отсутствуют	данные отсутствуют
16711	790979.26	1331092.84	данные отсутствуют	данные отсутствуют
16712	790977.28	1331090.49	данные отсутствуют	данные отсутствуют
16713	790969.94	1331080.88	данные отсутствуют	данные отсутствуют
16714	790965.7	1331075.23	данные отсутствуют	данные отсутствуют
16715	790960.61	1331073.25	данные отсутствуют	данные отсутствуют
Государственный регистратор			ФГИС ЕГРН	
полное наименование должности			подпись	
			инициалы, фамилия	

М.П.

Раздел 4.2

Выписка из Единого государственного реестра недвижимости об объекте недвижимости
Сведения о частях земельного участка

Земельный участок				
(вид объекта недвижимости)				
Лист № ____ Раздела 4.2		Всего листов раздела 4.2 : ____		Всего разделов: ____
15.11.2021 № 99/2021/430783414				
Кадастровый номер:			02:17:000000:194(единое землепользование)	
Номер точки	Координаты, м		Описание закрепления на местности	Средняя квадратическая погрешность определения координат характерных точек границы части земельного участка, м
	X	Y		
1	2	3	4	5
16716	790958.07	1331066.76	данные отсутствуют	данные отсутствуют
16717	790957.51	1331061.67	данные отсутствуют	данные отсутствуют
16718	790955.53	1331058.28	данные отсутствуют	данные отсутствуют
16719	790949.88	1331053.48	данные отсутствуют	данные отсутствуют
16720	790947.33	1331043.31	данные отсутствуют	данные отсутствуют
16721	790939.42	1331040.2	данные отсутствуют	данные отсутствуют
16722	790934.34	1331032.29	данные отсутствуют	данные отсутствуют
16723	790925.02	1331024.1	данные отсутствуют	данные отсутствуют
16724	790917.39	1331019.3	данные отсутствуют	данные отсутствуют
16725	790913.43	1331014.49	данные отсутствуют	данные отсутствуют
16726	790914	1331009.97	данные отсутствуют	данные отсутствуют
16727	790910.61	1331011.1	данные отсутствуют	данные отсутствуют
16728	790908.63	1331010.54	данные отсутствуют	данные отсутствуют
16729	790905.8	1331008.84	данные отсутствуют	данные отсутствуют
16730	790897.61	1331007.15	данные отсутствуют	данные отсутствуют
16731	790894.22	1331009.97	данные отсутствуют	данные отсутствуют
16732	790893.94	1331012.23	данные отсутствуют	данные отсутствуют
Государственный регистратор			ФГИС ЕГРН	
полное наименование должности			подпись	
			инициалы, фамилия	

М.П.

Земельный участок				
(вид объекта недвижимости)				
Лист № ____ Раздела 4.2		Всего листов раздела 4.2 : ____		Всего разделов: ____
15.11.2021 № 99/2021/430783414				
Кадастровый номер:			02:17:000000:194(единое землепользование)	
Номер точки	Координаты, м		Описание закрепления на местности	Средняя квадратическая погрешность определения координат характерных точек границы части земельного участка, м
	X	Y		
1	2	3	4	5
16733	790893.66	1331014.78	данные отсутствуют	данные отсутствуют
16734	790891.82	1331016.19	данные отсутствуют	данные отсутствуют
16735	790886.73	1331015.06	данные отсутствуют	данные отсутствуют
16736	790872.61	1331017.89	данные отсутствуют	данные отсутствуют
16737	790865.83	1331022.97	данные отсутствуют	данные отсутствуют
16738	790865.83	1331025.23	данные отсутствуют	данные отсутствуют
16739	790865.83	1331029.19	данные отсутствуют	данные отсутствуют
16740	790861.87	1331032.01	данные отсутствуют	данные отсутствуют
16741	790857.35	1331032.58	данные отсутствуют	данные отсутствуют
16742	790851.7	1331032.58	данные отсутствуют	данные отсутствуют
16743	790846.62	1331030.88	данные отсутствуют	данные отсутствуют
16744	790835.32	1331029.75	данные отсутствуют	данные отсутствуют
16745	790818.93	1331025.23	данные отсутствуют	данные отсутствуют
16746	790798.59	1331012.24	данные отсутствуют	данные отсутствуют
16747	790788.99	1331006.02	данные отсутствуют	данные отсутствуют
16748	790782.77	1331000.94	данные отсутствуют	данные отсутствуют
16749	790768.65	1330999.81	данные отсутствуют	данные отсутствуют
Государственный регистратор			ФГИС ЕГРН	
полное наименование должности			подпись	
			инициалы, фамилия	

М.П.

Земельный участок				
(вид объекта недвижимости)				
Лист № ____ Раздела 4.2		Всего листов раздела 4.2 : ____		Всего разделов: ____
15.11.2021 № 99/2021/430783414				
Кадастровый номер:			02:17:000000:194(единое землепользование)	
Номер точки	Координаты, м		Описание закрепления на местности	Средняя квадратическая погрешность определения координат характерных точек границы части земельного участка, м
	X	Y		
1	2	3	4	5
16750	790746.61	1330999.24	данные отсутствуют	данные отсутствуют
16751	790735.08	1330997.8	данные отсутствуют	данные отсутствуют
16752	790723.09	1330987.01	данные отсутствуют	данные отсутствуют
16753	790722.88	1330985.12	данные отсутствуют	данные отсутствуют
16754	790715.54	1330972.69	данные отсутствуют	данные отсутствуют
16755	790709.32	1330967.6	данные отсутствуют	данные отсутствуют
16756	790701.98	1330957.43	данные отсутствуют	данные отсутствуют
16757	790694.07	1330951.78	данные отсутствуют	данные отсутствуют
16758	790685.59	1330947.26	данные отсутствуют	данные отсутствуют
16759	790677.12	1330944.44	данные отсутствуют	данные отсутствуют
16760	790668.07	1330943.87	данные отсутствуют	данные отсутствуют
16761	790660.79	1330940.23	данные отсутствуют	данные отсутствуют
16762	790657.77	1330938.56	данные отсутствуют	данные отсутствуют
16763	790651.12	1330926.35	данные отсутствуют	данные отсутствуют
16764	790641.79	1330903.85	данные отсутствуют	данные отсутствуют
16765	790638.13	1330895.84	данные отсутствуют	данные отсутствуют
16766	790636.56	1330894.18	данные отсутствуют	данные отсутствуют
Государственный регистратор			ФГИС ЕГРН	
полное наименование должности			подпись	
			инициалы, фамилия	

М.П.

Земельный участок				
(вид объекта недвижимости)				
Лист № ____ Раздела 4.2		Всего листов раздела 4.2 : ____		Всего разделов: ____
15.11.2021 № 99/2021/430783414				
Кадастровый номер:			02:17:000000:194(единое землепользование)	
Номер точки	Координаты, м		Описание закрепления на местности	Средняя квадратическая погрешность определения координат характерных точек границы части земельного участка, м
	X	Y		
1	2	3	4	5
16767	790629.67	1330886.88	данные отсутствуют	данные отсутствуют
16768	790628.52	1330885.67	данные отсутствуют	данные отсутствуют
16769	790617.79	1330875.5	данные отсутствуют	данные отсутствуют
16770	790614.4	1330861.94	данные отсутствуют	данные отсутствуют
16771	790615.53	1330851.77	данные отсутствуют	данные отсутствуют
16772	790612.7	1330834.26	данные отсутствуют	данные отсутствуют
16773	790608.18	1330830.87	данные отсутствуют	данные отсутствуют
16774	790599.7	1330821.26	данные отсутствуют	данные отсутствуют
16775	790585.58	1330815.05	данные отсутствуют	данные отсутствуют
16776	790585.01	1330808.83	данные отсутствуют	данные отсутствуют
16777	790583.88	1330799.79	данные отсутствуют	данные отсутствуют
16778	790585.01	1330787.36	данные отсутствуют	данные отсутствуют
16779	790588.97	1330780.01	данные отсутствуют	данные отсутствуют
16780	790589.53	1330774.36	данные отсутствуют	данные отсутствуют
16781	790586.71	1330769.28	данные отсутствуют	данные отсутствуют
16782	790577.67	1330760.24	данные отсутствуют	данные отсутствуют
16783	790575.69	1330758.85	данные отсутствуют	данные отсутствуют
Государственный регистратор			ФГИС ЕГРН	
полное наименование должности			подпись	
			инициалы, фамилия	

М.П.

Раздел 4.2

Выписка из Единого государственного реестра недвижимости об объекте недвижимости
Сведения о частях земельного участка

Земельный участок				
(вид объекта недвижимости)				
Лист № ____ Раздела 4.2		Всего листов раздела 4.2 : ____		Всего разделов: ____
15.11.2021 № 99/2021/430783414				
Кадастровый номер:			02:17:000000:194(единое землепользование)	
Номер точки	Координаты, м		Описание закрепления на местности	Средняя квадратическая погрешность определения координат характерных точек границы части земельного участка, м
	X	Y		
1	2	3	4	5
16784	790511.42	1330740.69	данные отсутствуют	данные отсутствуют
16785	790509.3	1330739.9	данные отсутствуют	данные отсутствуют
16786	790505.35	1330735.38	данные отсутствуют	данные отсутствуют
16787	790499.7	1330729.16	данные отсутствуют	данные отсутствуют
16788	790497.44	1330726.34	данные отсутствуют	данные отсутствуют
16789	790494.01	1330725.31	данные отсутствуют	данные отсутствуют
16790	790490.46	1330721.76	данные отсутствуют	данные отсутствуют
16791	790489.23	1330719.1	данные отсутствуют	данные отсутствуют
16792	790482.9	1330675.84	данные отсутствуют	данные отсутствуют
16793	790483.88	1330674.36	данные отсутствуют	данные отсутствуют
16794	790489.53	1330670.97	данные отсутствуют	данные отсутствуют
16795	790486.7	1330668.71	данные отсутствуют	данные отсутствуют
16796	790482.18	1330665.32	данные отсутствуют	данные отсутствуют
16797	790474.27	1330665.32	данные отсутствуют	данные отсутствуют
16798	790464.1	1330663.06	данные отсутствуют	данные отсутствуют
16799	790459.58	1330660.23	данные отсутствуют	данные отсутствуют
16800	790449.41	1330658.54	данные отсутствуют	данные отсутствуют
Государственный регистратор			ФГИС ЕГРН	
полное наименование должности			подпись	
			инициалы, фамилия	

М.П.

Земельный участок				
(вид объекта недвижимости)				
Лист № ____ Раздела 4.2		Всего листов раздела 4.2 : ____		Всего разделов: ____
15.11.2021 № 99/2021/430783414				
Кадастровый номер:			02:17:000000:194(единое землепользование)	
Номер точки	Координаты, м		Описание закрепления на местности	Средняя квадратическая погрешность определения координат характерных точек границы части земельного участка, м
	X	Y		
1	2	3	4	5
16801	790440.31	1330655.48	данные отсутствуют	данные отсутствуют
16802	790434.72	1330638.76	данные отсутствуют	данные отсутствуют
16803	790428.5	1330618.98	данные отсутствуют	данные отсутствуют
16804	790429.07	1330606.55	данные отсутствуют	данные отсутствуют
16805	790432.45	1330594.91	данные отсутствуют	данные отсутствуют
16806	790440.81	1330586.8	данные отсутствуют	данные отсутствуют
16807	790447.15	1330577.74	данные отсутствуют	данные отсутствуют
16808	790450.54	1330569.83	данные отсутствуют	данные отсутствуют
16809	790453.37	1330559.09	данные отсутствуют	данные отсутствуют
16810	790458.55	1330544.99	данные отсутствуют	данные отсутствуют
16811	790467.93	1330535.86	данные отсутствуют	данные отсутствуют
16812	790477.31	1330524.71	данные отсутствуют	данные отсутствуют
16813	790476.53	1330503.72	данные отсутствуют	данные отсутствуют
16814	790472.24	1330491.77	данные отсутствуют	данные отсутствуют
16815	790465.23	1330476.6	данные отсутствуют	данные отсутствуют
16816	790462.83	1330472.44	данные отсутствуют	данные отсутствуют
16817	790286.34	1330274.56	данные отсутствуют	данные отсутствуют
Государственный регистратор			ФГИС ЕГРН	
полное наименование должности			подпись	
			инициалы, фамилия	

М.П.

Земельный участок				
(вид объекта недвижимости)				
Лист № ____ Раздела 4.2		Всего листов раздела 4.2 : ____		Всего разделов: ____
15.11.2021 № 99/2021/430783414				
Кадастровый номер:			02:17:000000:194(единое землепользование)	
Номер точки	Координаты, м		Описание закрепления на местности	Средняя квадратическая погрешность определения координат характерных точек границы части земельного участка, м
	X	Y		
1	2	3	4	5
16818	790288.68	1330271.35	данные отсутствуют	данные отсутствуют
16819	790294.42	1330254.62	данные отсутствуют	данные отсутствуют
16820	790294.7	1330253.18	данные отсутствуют	данные отсутствуют
16821	790291.81	1330228.07	данные отсутствуют	данные отсутствуют
16822	790289.84	1330225.27	данные отсутствуют	данные отсутствуют
16823	790283.58	1330220.82	данные отсутствуют	данные отсутствуют
16824	790281.42	1330220.57	данные отсутствуют	данные отсутствуют
16825	790272.86	1330222.97	данные отсутствуют	данные отсутствуют
16826	790270.28	1330224.74	данные отсутствуют	данные отсутствуют
16827	790260.2	1330233.08	данные отсутствуют	данные отсутствуют
16828	790254.6	1330240.12	данные отсутствуют	данные отсутствуют
16829	790252.91	1330257	данные отсутствуют	данные отсутствуют
16830	790252.27	1330261.4	данные отсутствуют	данные отсутствуют
16831	790230.61	1330274.38	данные отсутствуют	данные отсутствуют
16832	790229.22	1330266.64	данные отсутствуют	данные отсутствуют
16833	790228.4	1330248.62	данные отсутствуют	данные отсутствуют
16834	790228.71	1330247.31	данные отсутствуют	данные отсутствуют
Государственный регистратор			ФГИС ЕГРН	
полное наименование должности			подпись	
			инициалы, фамилия	

М.П.

Земельный участок				
(вид объекта недвижимости)				
Лист № ____ Раздела 4.2		Всего листов раздела 4.2 : ____		Всего разделов: ____
15.11.2021 № 99/2021/430783414				
Кадастровый номер:			02:17:000000:194(единое землепользование)	
Номер точки	Координаты, м		Описание закрепления на местности	Средняя квадратическая погрешность определения координат характерных точек границы части земельного участка, м
	X	Y		
1	2	3	4	5
16835	790234.34	1330222.65	данные отсутствуют	данные отсутствуют
16836	790238.08	1330220.57	данные отсутствуют	данные отсутствуют
16837	790240.85	1330216.16	данные отсутствуют	данные отсутствуют
16838	790240.92	1330213.98	данные отсутствуют	данные отсутствуют
16839	790238.09	1330206.05	данные отсутствуют	данные отсутствуют
16840	790236.65	1330204.41	данные отсутствуют	данные отсутствуют
16841	790227.18	1330199.85	данные отсутствуют	данные отсутствуют
16842	790220.72	1330199.69	данные отсутствуют	данные отсутствуют
16843	790218.75	1330199.64	данные отсутствуют	данные отсутствуют
16844	790210.3	1330199.43	данные отсутствуют	данные отсутствуют
16845	790200.92	1330202.57	данные отсутствуют	данные отсутствуют
16846	790199.27	1330204	данные отсутствуют	данные отсутствуют
16847	790195.87	1330210.79	данные отсутствуют	данные отсутствуют
16848	790193	1330226.99	данные отсутствуют	данные отсутствуют
16849	790192.52	1330236.71	данные отсутствуют	данные отсутствуют
16850	790184.9	1330248.72	данные отсутствуют	данные отсутствуют
16851	790184.67	1330248.72	данные отсутствуют	данные отсутствуют
Государственный регистратор			ФГИС ЕГРН	
полное наименование должности			подпись	
			инициалы, фамилия	

М.П.

Земельный участок				
(вид объекта недвижимости)				
Лист № ____ Раздела 4.2		Всего листов раздела 4.2 : ____		Всего разделов: ____
15.11.2021 № 99/2021/430783414				
Кадастровый номер:			02:17:000000:194(единое землепользование)	
Номер точки	Координаты, м		Описание закрепления на местности	Средняя квадратическая погрешность определения координат характерных точек границы части земельного участка, м
	X	Y		
1	2	3	4	5
16852	790180.85	1330248.06	данные отсутствуют	данные отсутствуют
16853	790174.35	1330244.09	данные отсутствуют	данные отсутствуют
16854	790173.31	1330234.52	данные отсутствуют	данные отсутствуют
16855	790175.23	1330219.76	данные отсутствуют	данные отсутствуют
16856	790178.13	1330206.95	данные отсутствуют	данные отсутствуют
16857	790178.79	1330204.08	данные отсутствуют	данные отсутствуют
16858	790179.39	1330201.41	данные отсутствуют	данные отсутствуют
16859	790183.27	1330189.57	данные отсутствуют	данные отсутствуют
16860	790183.13	1330182.45	данные отсутствуют	данные отсутствуют
16861	790181.59	1330177.6	данные отсутствуют	данные отсутствуют
16862	790180.03	1330176.07	данные отсутствуют	данные отсутствуют
16863	790179.95	1330176.04	данные отсутствуют	данные отсутствуют
16864	790131.54	1330158.27	данные отсутствуют	данные отсутствуют
16865	790131.51	1330157.62	данные отсутствуют	данные отсутствуют
16866	790130.22	1330152.3	данные отсутствуют	данные отсутствуют
16867	790127.2	1330147.82	данные отсутствуют	данные отсутствуют
16868	790125.29	1330146.76	данные отсутствуют	данные отсутствуют
Государственный регистратор			ФГИС ЕГРН	
полное наименование должности			подпись	
			инициалы, фамилия	

М.П.

Земельный участок				
(вид объекта недвижимости)				
Лист № ____ Раздела 4.2		Всего листов раздела 4.2: ____		Всего разделов: ____
15.11.2021 № 99/2021/430783414				
Кадастровый номер:			02:17:000000:194(единое землепользование)	
Номер точки	Координаты, м		Описание закрепления на местности	Средняя квадратическая погрешность определения координат характерных точек границы части земельного участка, м
	X	Y		
1	2	3	4	5
16869	790118.68	1330145.89	данные отсутствуют	данные отсутствуют
16870	790111.62	1330145.89	данные отсутствуют	данные отсутствуют
16871	790092.68	1330147.07	данные отсутствуют	данные отсутствуют
16872	790082.22	1330149.75	данные отсутствуют	данные отсутствуют
16873	790079.49	1330152.94	данные отсутствуют	данные отсутствуют
16874	790071.75	1330161.97	данные отсутствуют	данные отсутствуют
16875	790071.13	1330162.7	данные отсутствуют	данные отсутствуют
16876	790061.45	1330180.4	данные отсутствуют	данные отсутствуют
16877	790053.21	1330189.31	данные отсутствуют	данные отсутствуют
16878	790050.76	1330202.64	данные отсутствуют	данные отсутствуют
16879	790047.99	1330207.43	данные отсутствуют	данные отсутствуют
16880	790042.76	1330214.75	данные отсутствуют	данные отсутствуют
16881	790037.23	1330225.59	данные отсутствуют	данные отсутствуют
16882	790033.28	1330236.85	данные отсутствуют	данные отсутствуют
16883	790028.02	1330251.16	данные отсутствуют	данные отсутствуют
16884	790028.02	1330260.69	данные отсутствуют	данные отсутствуют
16885	790025.95	1330265.3	данные отсутствуют	данные отсутствуют
Государственный регистратор			ФГИС ЕГРН	
полное наименование должности			подпись	
			инициалы, фамилия	

М.П.

Раздел 4.2

Выписка из Единого государственного реестра недвижимости об объекте недвижимости
Сведения о частях земельного участка

Земельный участок				
(вид объекта недвижимости)				
Лист № ____ Раздела 4.2		Всего листов раздела 4.2: ____		Всего разделов: ____
15.11.2021 № 99/2021/430783414				
Кадастровый номер:			02:17:000000:194(единое землепользование)	
Номер точки	Координаты, м		Описание закрепления на местности	Средняя квадратическая погрешность определения координат характерных точек границы части земельного участка, м
	X	Y		
1	2	3	4	5
16886	790022.95	1330268.51	данные отсутствуют	данные отсутствуют
16887	790017.04	1330271.67	данные отсутствуют	данные отсутствуют
16888	790010.33	1330276.95	данные отсутствуют	данные отсутствуют
16889	789999.38	1330290.53	данные отсутствуют	данные отсутствуют
16890	789993.65	1330299.7	данные отсутствуют	данные отсутствуют
16891	789989.88	1330306.44	данные отсутствуют	данные отсутствуют
16892	789981.68	1330315.45	данные отсутствуют	данные отсутствуют
16893	789978.62	1330322.13	данные отсутствуют	данные отсутствуют
16894	789972.79	1330333.3	данные отсутствуют	данные отсутствуют
16895	789961.45	1330327.94	данные отсутствуют	данные отсутствуют
16896	789957.03	1330322.56	данные отсутствуют	данные отсутствуют
16897	789950.02	1330321.44	данные отсутствуют	данные отсутствуют
16898	789936.73	1330318.05	данные отсутствуют	данные отсутствуют
16899	789922.44	1330315.2	данные отсутствуют	данные отсутствуют
16900	789908.6	1330314.08	данные отсутствуют	данные отсутствуют
16901	789895.08	1330312.94	данные отсутствуют	данные отсутствуют
16902	789893.7	1330314.44	данные отсутствуют	данные отсутствуют
Государственный регистратор			ФГИС ЕГРН	
полное наименование должности			подпись	
			инициалы, фамилия	

М.П.

Земельный участок				
(вид объекта недвижимости)				
Лист № ____ Раздела 4.2		Всего листов раздела 4.2 : ____		Всего разделов: ____
15.11.2021 № 99/2021/430783414				
Кадастровый номер:			02:17:000000:194(единое землепользование)	
Номер точки	Координаты, м		Описание закрепления на местности	Средняя квадратическая погрешность определения координат характерных точек границы части земельного участка, м
	X	Y		
1	2	3	4	5
16903	789895.07	1330315.93	данные отсутствуют	данные отсутствуют
16904	789908.36	1330317.07	данные отсутствуют	данные отсутствуют
16905	789922.11	1330318.19	данные отсутствуют	данные отсутствуют
16906	789936.11	1330320.98	данные отсутствуют	данные отсутствуют
16907	789949.48	1330324.39	данные отсутствуют	данные отсутствуют
16908	789955.94	1330325.42	данные отсутствуют	данные отсутствуют
16909	789959.82	1330330.49	данные отсутствуют	данные отсутствуют
16910	789971.51	1330336.02	данные отсутствуют	данные отсутствуют
16911	789971.83	1330342.18	данные отсутствуют	данные отсутствуют
16912	789976.73	1330351.71	данные отсутствуют	данные отсутствуют
16913	789979.51	1330357.01	данные отсутствуют	данные отсутствуют
16914	789983.69	1330366.19	данные отсутствуют	данные отсутствуют
16915	789986.47	1330373.15	данные отсутствуют	данные отсутствуют
16916	789988.2	1330377.85	данные отсутствуют	данные отсутствуют
16917	789987.77	1330382.83	данные отсутствуют	данные отсутствуют
16918	789981.75	1330390.86	данные отсутствуют	данные отсутствуют
16919	789973.77	1330397.03	данные отсутствуют	данные отсутствуют
Государственный регистратор			ФГИС ЕГРН	
полное наименование должности			подпись	
			инициалы, фамилия	

М.П.

Земельный участок				
(вид объекта недвижимости)				
Лист № ____ Раздела 4.2		Всего листов раздела 4.2 : ____		Всего разделов: ____
15.11.2021 № 99/2021/430783414				
Кадастровый номер:			02:17:000000:194(единое землепользование)	
Номер точки	Координаты, м		Описание закрепления на местности	Средняя квадратическая погрешность определения координат характерных точек границы части земельного участка, м
	X	Y		
1	2	3	4	5
16920	789962.97	1330400.12	данные отсутствуют	данные отсутствуют
16921	789956.34	1330399.6	данные отсутствуют	данные отсутствуют
16922	789954.8	1330399.31	данные отсутствуют	данные отсутствуют
16923	789913.18	1330390.61	данные отсутствуют	данные отсутствуют
16924	789904.61	1330387.24	данные отсутствуют	данные отсутствуют
16925	789899.91	1330383.8	данные отсутствуют	данные отсутствуют
16926	789897.74	1330383.88	данные отсутствуют	данные отсутствуют
16927	789891.52	1330387.15	данные отсутствуют	данные отсутствуют
16928	789889.89	1330389.86	данные отсутствуют	данные отсутствуют
16929	789889.85	1330392.04	данные отсутствуют	данные отсутствуют
16930	789891.76	1330397.22	данные отсутствуют	данные отсутствуют
16931	789893.16	1330403.38	данные отсутствуют	данные отсутствуют
16932	789895.31	1330411.19	данные отсутствуют	данные отсутствуют
16933	789895.31	1330420.15	данные отсутствуют	данные отсутствуют
16934	789893.34	1330425.81	данные отсутствуют	данные отсутствуют
16935	789884.51	1330438.93	данные отсутствуют	данные отсутствуют
16936	789882.6	1330440.43	данные отсутствуют	данные отсутствуют
Государственный регистратор			ФГИС ЕГРН	
полное наименование должности			подпись	
			инициалы, фамилия	

М.П.

Земельный участок				
(вид объекта недвижимости)				
Лист № ____ Раздела 4.2		Всего листов раздела 4.2 : ____		Всего разделов: ____
15.11.2021 № 99/2021/430783414				
Кадастровый номер:			02:17:000000:194(единое землепользование)	
Номер точки	Координаты, м		Описание закрепления на местности	Средняя квадратическая погрешность определения координат характерных точек границы части земельного участка, м
	X	Y		
1	2	3	4	5
16937	789829.84	1330425.81	данные отсутствуют	данные отсутствуют
16938	789831.22	1330422.48	данные отсутствуют	данные отсутствуют
16939	789830.64	1330418.89	данные отсутствуют	данные отсутствуют
16940	789829.65	1330415.98	данные отсутствуют	данные отсутствуют
16941	789828.22	1330414.33	данные отсутствуют	данные отсутствуют
16942	789825.4	1330412.85	данные отсутствуют	данные отсутствуют
16943	789822.89	1330410.35	данные отсутствуют	данные отсутствуют
16944	789821.21	1330404.92	данные отсутствуют	данные отсутствуют
16945	789819.06	1330399.93	данные отсутствуют	данные отсутствуют
16946	789815.46	1330395.66	данные отсутствуют	данные отсутствуют
16947	789808.59	1330392.52	данные отсутствуют	данные отсутствуют
16948	789799.99	1330392.77	данные отсутствуют	данные отсутствуют
16949	789797.73	1330394.53	данные отсутствуют	данные отсутствуют
17123	789800.99	1330399.36	данные отсутствуют	данные отсутствуют
17123	789800.99	1330399.36	данные отсутствуют	данные отсутствуют
17124	789808.12	1330434.32	данные отсутствуют	данные отсутствуют
17125	789807.97	1330434.02	данные отсутствуют	данные отсутствуют
Государственный регистратор			ФГИС ЕГРН	
полное наименование должности			подпись	
			инициалы, фамилия	

М.П.

Земельный участок				
(вид объекта недвижимости)				
Лист № ____ Раздела 4.2		Всего листов раздела 4.2 : ____		Всего разделов: ____
15.11.2021 № 99/2021/430783414				
Кадастровый номер:			02:17:000000:194(единое землепользование)	
Номер точки	Координаты, м		Описание закрепления на местности	Средняя квадратическая погрешность определения координат характерных точек границы части земельного участка, м
	X	Y		
1	2	3	4	5
17126	789806.07	1330432.95	данные отсутствуют	данные отсутствуют
17127	789800.27	1330432.12	данные отсутствуют	данные отсутствуют
17128	789790.5	1330429.81	данные отсутствуют	данные отсутствуют
17129	789787.47	1330426.77	данные отсутствуют	данные отсутствуют
17130	789785.91	1330420.09	данные отсутствуют	данные отсутствуют
17131	789787.02	1330417.5	данные отсутствуют	данные отсутствуют
17132	789789.09	1330415.2	данные отсутствуют	данные отсутствуют
17133	789792.51	1330412.33	данные отсутствуют	данные отсутствуют
17134	789794.3	1330410.2	данные отсутствуют	данные отсутствуют
17135	789795.82	1330406.43	данные отсутствуют	данные отсутствуют
17136	789797.91	1330403.85	данные отсутствуют	данные отсутствуют
17137	789799.54	1330400.35	данные отсутствуют	данные отсутствуют
17138	789798.24	1330463.93	данные отсутствуют	данные отсутствуют
17138	789798.24	1330463.93	данные отсутствуют	данные отсутствуют
17139	789725.97	1330474.62	данные отсутствуют	данные отсутствуют
17140	789734.92	1330475.82	данные отсутствуют	данные отсутствуют
17141	789744.17	1330473.39	данные отсутствуют	данные отсутствуют
Государственный регистратор			ФГИС ЕГРН	
полное наименование должности			подпись	
			инициалы, фамилия	

М.П.

Земельный участок				
(вид объекта недвижимости)				
Лист № ____ Раздела 4.2		Всего листов раздела 4.2 : ____		Всего разделов: ____
15.11.2021 № 99/2021/430783414				
Кадастровый номер:			02:17:000000:194(единое землепользование)	
Номер точки	Координаты, м		Описание закрепления на местности	Средняя квадратическая погрешность определения координат характерных точек границы части земельного участка, м
	X	Y		
1	2	3	4	5
17142	789754.04	1330468.83	данные отсутствуют	данные отсутствуют
17143	789760.53	1330464	данные отсутствуют	данные отсутствуют
17144	789773.32	1330462.4	данные отсутствуют	данные отсутствуют
17145	789784.21	1330464.61	данные отсутствуют	данные отсутствуют
17146	789796.06	1330465.11	данные отсутствуют	данные отсутствуют
17147	789708.3	1330462.25	данные отсутствуют	данные отсутствуют
17147	789708.3	1330462.25	данные отсутствуют	данные отсутствуют
17148	789677.4	1330514.56	данные отсутствуют	данные отсутствуют
17149	789678.9	1330513.13	данные отсутствуют	данные отсутствуют
17150	789683.63	1330501.84	данные отсутствуют	данные отсутствуют
17151	789686.88	1330491.75	данные отсутствуют	данные отсутствуют
17152	789687.44	1330482.56	данные отсутствуют	данные отсутствуют
17153	789688.85	1330472.45	данные отсутствуют	данные отсутствуют
17154	789688.31	1330463.88	данные отсутствуют	данные отсутствуют
17155	789688.85	1330455.62	данные отсутствуют	данные отсутствуют
17156	789689.7	1330444.65	данные отсутствуют	данные отсутствуют
17157	789691.44	1330438.54	данные отсутствуют	данные отсутствуют
Государственный регистратор			ФГИС ЕГРН	
полное наименование должности			подпись	
			инициалы, фамилия	

М.П.

Раздел 4.2

Выписка из Единого государственного реестра недвижимости об объекте недвижимости
Сведения о частях земельного участка

Земельный участок				
(вид объекта недвижимости)				
Лист № ____ Раздела 4.2		Всего листов раздела 4.2 : ____		Всего разделов: ____
15.11.2021 № 99/2021/430783414				
Кадастровый номер:			02:17:000000:194(единое землепользование)	
Номер точки	Координаты, м		Описание закрепления на местности	Средняя квадратическая погрешность определения координат характерных точек границы части земельного участка, м
	X	Y		
1	2	3	4	5
17158	789695.47	1330437.19	данные отсутствуют	данные отсутствуют
17159	789700.77	1330438.06	данные отсутствуют	данные отсутствуют
17160	789701.82	1330442.08	данные отсутствуют	данные отсутствуют
17161	789702.57	1330449.72	данные отсутствуют	данные отсутствуют
17162	789705.24	1330456.52	данные отсутствуют	данные отсутствуют
17163	789612.41	1330487.87	данные отсутствуют	данные отсутствуют
17163	789612.41	1330487.87	данные отсутствуют	данные отсутствуют
17164	789612.39	1330487.91	данные отсутствуют	данные отсутствуют
17165	789612.38	1330487.89	данные отсутствуют	данные отсутствуют
17272	789797.05	1330395.05	данные отсутствуют	данные отсутствуют
17273	789794.45	1330397.07	данные отсутствуют	данные отсутствуют
17274	789792.65	1330400.93	данные отсутствуют	данные отсутствуют
17275	789790.44	1330403.72	данные отсутствуют	данные отсутствуют
17276	789788.37	1330407.99	данные отсутствуют	данные отсутствуют
17277	789784.77	1330411.03	данные отсутствуют	данные отсутствуют
17278	789781.7	1330414.67	данные отсутствуют	данные отсутствуют
17279	789779.84	1330420.49	данные отсутствуют	данные отсутствуют
Государственный регистратор			ФГИС ЕГРН	
полное наименование должности			подпись	
			инициалы, фамилия	

М.П.

Земельный участок				
(вид объекта недвижимости)				
Лист № ____ Раздела 4.2		Всего листов раздела 4.2 : ____		Всего разделов: ____
15.11.2021 № 99/2021/430783414				
Кадастровый номер:			02:17:000000:194(единое землепользование)	
Номер точки	Координаты, м		Описание закрепления на местности	Средняя квадратическая погрешность определения координат характерных точек границы части земельного участка, м
	X	Y		
1	2	3	4	5
17280	789782.62	1330430.41	данные отсутствуют	данные отсутствуют
17281	789788.29	1330435.45	данные отсутствуют	данные отсутствуют
17282	789799.29	1330438.04	данные отсутствуют	данные отсутствуют
17283	789804.19	1330439.84	данные отсутствуют	данные отсутствуют
17284	789799.76	1330447.22	данные отсутствуют	данные отсутствуют
17285	789796.6	1330454.98	данные отсутствуют	данные отсутствуют
17286	789793.99	1330459.41	данные отсутствуют	данные отсутствуют
17287	789784.89	1330458.65	данные отсутствуют	данные отсутствуют
17288	789773.07	1330456.38	данные отсутствуют	данные отсутствуют
17289	789757.58	1330458.72	данные отсутствуют	данные отсутствуют
17290	789750.72	1330463.83	данные отсутствуют	данные отсутствуют
17291	789741.93	1330467.82	данные отсутствуют	данные отсутствуют
17292	789734.01	1330469.86	данные отсутствуют	данные отсутствуют
17293	789722.24	1330468.08	данные отсутствуют	данные отсутствуют
17294	789718.91	1330466.02	данные отсутствуют	данные отсутствуют
17295	789713.66	1330459.69	данные отсутствуют	данные отсутствуют
17296	789710.64	1330453.89	данные отсутствуют	данные отсутствуют
Государственный регистратор			ФГИС ЕГРН	
полное наименование должности			подпись	
			инициалы, фамилия	

М.П.

Раздел 4.2

Выписка из Единого государственного реестра недвижимости об объекте недвижимости
Сведения о частях земельного участка

Земельный участок				
(вид объекта недвижимости)				
Лист № ____ Раздела 4.2		Всего листов раздела 4.2 : ____		Всего разделов: ____
15.11.2021 № 99/2021/430783414				
Кадастровый номер:			02:17:000000:194(единое землепользование)	
Номер точки	Координаты, м		Описание закрепления на местности	Средняя квадратическая погрешность определения координат характерных точек границы части земельного участка, м
	X	Y		
1	2	3	4	5
17297	789708.31	1330447.95	данные отсутствуют	данные отсутствуют
17298	789707.69	1330440.81	данные отсутствуют	данные отсутствуют
17299	789706.28	1330435.44	данные отсутствуют	данные отсутствуют
17300	789705.04	1330433.7	данные отсутствуют	данные отсутствуют
17301	789699.83	1330430.94	данные отсутствуют	данные отсутствуют
17302	789693.95	1330431.38	данные отсутствуют	данные отсутствуют
17303	789687.7	1330433.8	данные отсутствуют	данные отсутствуют
17304	789685.16	1330436.34	данные отсутствуют	данные отсутствуют
17305	789684.29	1330438.17	данные отсутствуют	данные отсутствуют
17306	789683.72	1330444.16	данные отсутствуют	данные отсутствуют
17307	789682.87	1330455.21	данные отсутствуют	данные отсутствуют
17308	789682.31	1330464.07	данные отсутствуют	данные отсутствуют
17309	789682.85	1330472.52	данные отсутствуют	данные отсутствуют
17310	789681.46	1330482.07	данные отсутствуют	данные отсутствуют
17311	789680.92	1330491	данные отсутствуют	данные отсутствуют
17312	789677.97	1330499.83	данные отсутствуют	данные отсутствуют
17313	789673.62	1330510.19	данные отсутствуют	данные отсутствуют
Государственный регистратор			ФГИС ЕГРН	
полное наименование должности			подпись	
			инициалы, фамилия	

М.П.

Земельный участок				
(вид объекта недвижимости)				
Лист № ____ Раздела 4.2		Всего листов раздела 4.2 : ____		Всего разделов: ____
15.11.2021 № 99/2021/430783414				
Кадастровый номер:			02:17:000000:194(единое землепользование)	
Номер точки	Координаты, м		Описание закрепления на местности	Средняя квадратическая погрешность определения координат характерных точек границы части земельного участка, м
	X	Y		
1	2	3	4	5
17314	789669	1330514.38	данные отсутствуют	данные отсутствуют
17315	789660.54	1330491.96	данные отсутствуют	данные отсутствуют
17316	789662.86	1330487.22	данные отсутствуют	данные отсутствуют
17317	789663.87	1330480.86	данные отсутствуют	данные отсутствуют
17318	789662.74	1330478.03	данные отсутствуют	данные отсутствуют
17319	789661.42	1330476.52	данные отсутствуют	данные отсутствуют
17320	789659.04	1330475.46	данные отсутствуют	данные отсутствуют
17321	789656.78	1330474.46	данные отсутствуют	данные отсутствуют
17322	789654.93	1330473.64	данные отсутствуют	данные отсутствуют
17323	789648.84	1330474.86	данные отсутствуют	данные отсутствуют
17324	789642.01	1330478.84	данные отсутствуют	данные отсутствуют
17325	789641.84	1330478.94	данные отсутствуют	данные отсутствуют
17326	789632.1	1330481.86	данные отсутствуют	данные отсутствуют
17327	789627.93	1330482.09	данные отсутствуют	данные отсутствуют
17328	789618.83	1330480.1	данные отсутствуют	данные отсутствуют
17329	789611.91	1330480.91	данные отсутствуют	данные отсутствуют
17330	789607.18	1330484.77	данные отсутствуют	данные отсутствуют
Государственный регистратор			ФГИС ЕГРН	
полное наименование должности			подпись	
			инициалы, фамилия	

М.П.

Земельный участок				
(вид объекта недвижимости)				
Лист № ____ Раздела 4.2		Всего листов раздела 4.2 : ____		Всего разделов: ____
15.11.2021 № 99/2021/430783414				
Кадастровый номер:			02:17:000000:194(единое землепользование)	
Номер точки	Координаты, м		Описание закрепления на местности	Средняя квадратическая погрешность определения координат характерных точек границы части земельного участка, м
	X	Y		
1	2	3	4	5
17331	789605.54	1330489.3	данные отсутствуют	данные отсутствуют
17332	789606.33	1330491.33	данные отсутствуют	данные отсутствуют
17333	789608.71	1330493.94	данные отсутствуют	данные отсутствуют
17334	789606.28	1330504.33	данные отсутствуют	данные отсутствуют
17335	789600.84	1330511.69	данные отсутствуют	данные отсутствуют
17336	789598.01	1330522.07	данные отсутствуют	данные отсутствуют
17337	789589.64	1330532.83	данные отсутствуют	данные отсутствуют
17338	789586.61	1330531.41	данные отсутствуют	данные отсутствуют
17339	789577.5	1330528.1	данные отсутствуют	данные отсутствуют
17340	789573.12	1330525.74	данные отсутствуют	данные отсутствуют
17341	789554.24	1330477.67	данные отсутствуют	данные отсутствуют
17342	789553.67	1330475.19	данные отсутствуют	данные отсутствуют
17343	789551.68	1330471.71	данные отсутствуют	данные отсутствуют
17344	789545.58	1330464.98	данные отсутствуют	данные отсутствуют
17345	789547.73	1330464.17	данные отсутствуют	данные отсутствуют
17346	789543.95	1330463.35	данные отсутствуют	данные отсутствуют
17347	789518.12	1330471.24	данные отсутствуют	данные отсутствуют
Государственный регистратор			ФГИС ЕГРН	
полное наименование должности			подпись	
			инициалы, фамилия	

М.П.

Земельный участок				
(вид объекта недвижимости)				
Лист № ____ Раздела 4.2		Всего листов раздела 4.2 : ____		Всего разделов: ____
15.11.2021 № 99/2021/430783414				
Кадастровый номер:			02:17:000000:194(единое землепользование)	
Номер точки	Координаты, м		Описание закрепления на местности	Средняя квадратическая погрешность определения координат характерных точек границы части земельного участка, м
	X	Y		
1	2	3	4	5
17348	789518.07	1330471.23	данные отсутствуют	данные отсутствуют
17349	789516.09	1330471.8	данные отсутствуют	данные отсутствуют
17350	789513.45	1330472.86	данные отсутствуют	данные отсутствуют
17351	789510.46	1330473.31	данные отсутствуют	данные отсутствуют
17352	789502.82	1330474.34	данные отсутствуют	данные отсутствуют
17353	789496.03	1330476.03	данные отсутствуют	данные отсутствуют
17354	789491.23	1330478.58	данные отсутствуют	данные отсутствуют
17355	789486.43	1330479.99	данные отсутствуют	данные отсутствуют
17356	789483.6	1330482.25	данные отсутствуют	данные отсутствуют
17357	789481.06	1330483.1	данные отсутствуют	данные отсутствуют
17358	789477.95	1330484.23	данные отсутствуют	данные отсутствуют
17359	789475.41	1330484.23	данные отсутствуют	данные отсутствуют
17360	789472.87	1330485.92	данные отсутствуют	данные отсутствуют
17361	789470.61	1330486.49	данные отсутствуют	данные отсутствуют
17362	789468.35	1330485.92	данные отсутствуют	данные отсутствуют
17363	789465.81	1330486.77	данные отсутствуют	данные отсутствуют
17364	789464.6	1330488.18	данные отсутствуют	данные отсутствуют
Государственный регистратор			ФГИС ЕГРН	
полное наименование должности			подпись	
			инициалы, фамилия	

М.П.

Раздел 4.2

Выписка из Единого государственного реестра недвижимости об объекте недвижимости
Сведения о частях земельного участка

Земельный участок				
(вид объекта недвижимости)				
Лист № ____ Раздела 4.2		Всего листов раздела 4.2 : ____		Всего разделов: ____
15.11.2021 № 99/2021/430783414				
Кадастровый номер:			02:17:000000:194(единое землепользование)	
Номер точки	Координаты, м		Описание закрепления на местности	Средняя квадратическая погрешность определения координат характерных точек границы части земельного участка, м
	X	Y		
1	2	3	4	5
17365	789377.14	1330426.18	данные отсутствуют	данные отсутствуют
17366	789373.28	1330421.36	данные отсутствуют	данные отсутствуют
17367	789376.92	1330419.13	данные отсутствуют	данные отсутствуют
17368	789374.56	1330418.82	данные отсутствуют	данные отсутствуют
17369	789373.28	1330416	данные отсутствуют	данные отсутствуют
17370	789371.02	1330413.74	данные отсутствуют	данные отсутствуют
17371	789367.78	1330412.32	данные отсутствуют	данные отсутствуют
17372	789366.49	1330409.41	данные отсутствуют	данные отсутствуют
17373	789370.59	1330392.1	данные отсутствуют	данные отсутствуют
17374	789378.38	1330378.37	данные отсутствуют	данные отсутствуют
17375	789383.87	1330376.26	данные отсутствуют	данные отсутствуют
17376	789397.75	1330376.02	данные отсутствуют	данные отсутствуют
17377	789408.65	1330379.49	данные отсутствуют	данные отсутствуют
17378	789417.55	1330384.42	данные отсутствуют	данные отсутствуют
17379	789431.61	1330394.57	данные отсутствуют	данные отсутствуют
17380	789433.56	1330394.01	данные отсутствуют	данные отсутствуют
17381	789433.16	1330392.02	данные отсутствуют	данные отсутствуют
Государственный регистратор			ФГИС ЕГРН	
полное наименование должности			подпись	
			инициалы, фамилия	

М.П.

Земельный участок				
(вид объекта недвижимости)				
Лист № ____ Раздела 4.2		Всего листов раздела 4.2 : ____		Всего разделов: ____
15.11.2021 № 99/2021/430783414				
Кадастровый номер:			02:17:000000:194(единое землепользование)	
Номер точки	Координаты, м		Описание закрепления на местности	Средняя квадратическая погрешность определения координат характерных точек границы части земельного участка, м
	X	Y		
1	2	3	4	5
17382	789419.09	1330381.84	данные отсутствуют	данные отсутствуют
17383	789409.7	1330376.68	данные отсутствуют	данные отсутствуют
17384	789397.94	1330373.02	данные отсутствуют	данные отсутствуют
17385	789383.04	1330373.36	данные отсутствуют	данные отсутствуют
17386	789376.04	1330376.42	данные отсутствуют	данные отсутствуют
17387	789367.72	1330391.2	данные отсутствуют	данные отсутствуют
17388	789363.72	1330408.09	данные отсутствуют	данные отсутствуют
17389	789361.27	1330407.66	данные отсутствуют	данные отсутствуют
17390	789357.74	1330409.07	данные отсутствуют	данные отсутствуют
17391	789353.22	1330409.5	данные отсутствуют	данные отсутствуют
17392	789348	1330411.19	данные отсутствуют	данные отсутствуют
17393	789343.76	1330411.9	данные отсутствуют	данные отсутствуют
17394	789339.94	1330410.35	данные отсутствуют	данные отсутствуют
17395	789337.68	1330408.65	данные отсутствуют	данные отсутствуют
17396	789336.62	1330404.5	данные отсутствуют	данные отсутствуют
17397	789334.86	1330402.15	данные отсутствуют	данные отсутствуют
17398	789333.59	1330399.75	данные отсутствуют	данные отсутствуют
Государственный регистратор			ФГИС ЕГРН	
полное наименование должности			подпись	
			инициалы, фамилия	

М.П.

Раздел 4.2

Выписка из Единого государственного реестра недвижимости об объекте недвижимости
Сведения о частях земельного участка

Земельный участок				
(вид объекта недвижимости)				
Лист № ____ Раздела 4.2		Всего листов раздела 4.2 : ____		Всего разделов: ____
15.11.2021 № 99/2021/430783414				
Кадастровый номер:			02:17:000000:194(единое землепользование)	
Номер точки	Координаты, м		Описание закрепления на местности	Средняя квадратическая погрешность определения координат характерных точек границы части земельного участка, м
	X	Y		
1	2	3	4	5
17399	789333.3	1330396.93	данные отсутствуют	данные отсутствуют
17400	789330.34	1330396.08	данные отсутствуют	данные отсутствуют
17401	789327.09	1330395.66	данные отсутствуют	данные отсутствуют
17402	789323.98	1330396.93	данные отсутствуют	данные отсутствуют
17403	789321.29	1330396.64	данные отсутствуют	данные отсутствуют
17404	789318.75	1330395.8	данные отсутствуют	данные отсутствуют
17405	789313.95	1330394.81	данные отсутствуют	данные отсутствуют
17406	789311.12	1330397.07	данные отсутствуют	данные отсутствуют
17407	789307.17	1330401.87	данные отсутствуют	данные отсутствуют
17408	789304.91	1330405.12	данные отсутствуют	данные отсутствуют
17409	789302.08	1330410.77	данные отсутствуют	данные отсутствуют
17410	789300.25	1330415.15	данные отсутствуют	данные отсутствуют
17411	789299.54	1330419.98	данные отсутствуют	данные отсутствуют
17412	789298.92	1330420.78	данные отсутствуют	данные отсутствуют
17413	789295.3	1330421.36	данные отсутствуют	данные отсутствуют
17414	789290.36	1330425.46	данные отсутствуют	данные отсутствуют
17415	789287.56	1330424.54	данные отсутствуют	данные отсутствуют
Государственный регистратор			ФГИС ЕГРН	
полное наименование должности			подпись	
			инициалы, фамилия	

М.П.

Выписка из Единого государственного реестра недвижимости об объекте недвижимости
Сведения о частях земельного участка

Земельный участок				
(вид объекта недвижимости)				
Лист № ____ Раздела 4.2		Всего листов раздела 4.2 : ____		Всего разделов: ____
15.11.2021 № 99/2021/430783414				
Кадастровый номер:			02:17:000000:194(единое землепользование)	
Номер точки	Координаты, м		Описание закрепления на местности	Средняя квадратическая погрешность определения координат характерных точек границы части земельного участка, м
	X	Y		
1	2	3	4	5
17416	789282.17	1330422.92	данные отсутствуют	данные отсутствуют
17417	789280.19	1330421.36	данные отсутствуют	данные отсутствуют
17418	789278.49	1330416.56	данные отсутствуют	данные отсутствуют
17419	789278.43	1330413.67	данные отсутствуют	данные отсутствуют
17420	789278.62	1330407.34	данные отсутствуют	данные отсутствуют
17421	789278.88	1330401.38	данные отсутствуют	данные отсутствуют
17422	789280.65	1330391.5	данные отсутствуют	данные отсутствуют
17423	789282.79	1330381.79	данные отсутствуют	данные отсутствуют
17424	789283.95	1330367.55	данные отсутствуют	данные отсутствуют
17425	789282.68	1330361.34	данные отсутствуют	данные отсутствуют
17426	789280.83	1330357.91	данные отсутствуют	данные отсутствуют
17427	789285.04	1330351.13	данные отсутствуют	данные отсутствуют
17428	789284.56	1330348.37	данные отсутствуют	данные отсутствуют
17429	789281.46	1330346.64	данные отсутствуют	данные отсутствуют
17430	789277.12	1330342.85	данные отсутствуют	данные отсутствуют
17431	789271.84	1330340.57	данные отсутствуют	данные отсутствуют
17432	789268.96	1330341.89	данные отсутствуют	данные отсутствуют
Государственный регистратор			ФГИС ЕГРН	
полное наименование должности			подпись	
			инициалы, фамилия	

М.П.

Выписка из Единого государственного реестра недвижимости об объекте недвижимости
Сведения о частях земельного участка

Земельный участок				
(вид объекта недвижимости)				
Лист № ____ Раздела 4.2		Всего листов раздела 4.2 : ____		Всего разделов: ____
15.11.2021 № 99/2021/430783414				
Кадастровый номер:			02:17:000000:194(единое землепользование)	
Номер точки	Координаты, м		Описание закрепления на местности	Средняя квадратическая погрешность определения координат характерных точек границы части земельного участка, м
	X	Y		
1	2	3	4	5
17433	789266.81	1330346.69	данные отсутствуют	данные отсутствуют
17434	789265.21	1330346.65	данные отсутствуют	данные отсутствуют
17435	789232.26	1330339.8	данные отсутствуют	данные отсутствуют
17436	789228.07	1330336.25	данные отсутствуют	данные отсутствуют
17437	789218.11	1330327.02	данные отсутствуют	данные отсутствуют
17438	789214.07	1330320.53	данные отсутствуют	данные отсутствуют
17439	789212.77	1330313.35	данные отсутствуют	данные отсутствуют
17440	789212.87	1330312.92	данные отсутствуют	данные отсутствуют
17441	789213.15	1330309.24	данные отсутствуют	данные отсутствуют
17442	789213.15	1330303.88	данные отсутствуют	данные отсутствуют
17443	789213.57	1330299.5	данные отсутствуют	данные отсутствуют
17444	789212.3	1330297.94	данные отсутствуют	данные отсутствуют
17445	789211.31	1330294.27	данные отсутствуют	данные отсутствуют
17446	789217.27	1330291.27	данные отсутствуют	данные отсутствуют
17447	789216.91	1330288.03	данные отсутствуют	данные отсутствуют
17448	789213.07	1330283.48	данные отсутствуют	данные отсутствуют
17449	789213.55	1330277.12	данные отсутствуют	данные отсутствуют
Государственный регистратор			ФГИС ЕГРН	
полное наименование должности			подпись	
			инициалы, фамилия	

М.П.

Земельный участок				
(вид объекта недвижимости)				
Лист № ____ Раздела 4.2		Всего листов раздела 4.2 : ____		Всего разделов: ____
15.11.2021 № 99/2021/430783414				
Кадастровый номер:			02:17:000000:194(единое землепользование)	
Номер точки	Координаты, м		Описание закрепления на местности	Средняя квадратическая погрешность определения координат характерных точек границы части земельного участка, м
	X	Y		
1	2	3	4	5
17450	789210.67	1330273.16	данные отсутствуют	данные отсутствуют
17451	789211.69	1330268.97	данные отсутствуют	данные отсутствуют
17452	789214.09	1330262.49	данные отсутствуют	данные отсутствуют
17453	789214.85	1330254.58	данные отсутствуют	данные отсутствуют
17454	789214.56	1330250.73	данные отсутствуют	данные отсутствуют
17455	789246.46	1330205.11	данные отсутствуют	данные отсутствуют
17456	789246.63	1330203.72	данные отсутствуют	данные отсутствуют
17457	789244.09	1330199.49	данные отсутствуют	данные отсутствуют
17458	789242.53	1330197.51	данные отсутствуют	данные отсутствуют
17459	789239.71	1330195.96	данные отсутствуют	данные отсутствуют
17460	789237.59	1330195.53	данные отсутствуют	данные отсутствуют
17461	789234.76	1330193.55	данные отсутствуют	данные отсутствуют
17462	789229.8	1330191.84	данные отсутствуют	данные отсутствуют
17463	789226.99	1330191.15	данные отсутствуют	данные отсутствуют
17464	789222.36	1330191.72	данные отсутствуют	данные отсутствуют
17465	789212.02	1330191.86	данные отсутствуют	данные отсутствуют
17466	789208.63	1330192.14	данные отсутствуют	данные отсутствуют
Государственный регистратор			ФГИС ЕГРН	
полное наименование должности			подпись	
			инициалы, фамилия	

М.П.

Раздел 4.2

Выписка из Единого государственного реестра недвижимости об объекте недвижимости
Сведения о частях земельного участка

Земельный участок				
(вид объекта недвижимости)				
Лист № ____ Раздела 4.2		Всего листов раздела 4.2 : ____		Всего разделов: ____
15.11.2021 № 99/2021/430783414				
Кадастровый номер:			02:17:000000:194(единое землепользование)	
Номер точки	Координаты, м		Описание закрепления на местности	Средняя квадратическая погрешность определения координат характерных точек границы части земельного участка, м
	X	Y		
1	2	3	4	5
17467	789205.81	1330193.98	данные отсутствуют	данные отсутствуют
17468	789200.58	1330194.26	данные отсутствуют	данные отсутствуют
17469	789196.7	1330194.23	данные отсутствуют	данные отсутствуют
17470	789193.66	1330192.28	данные отсутствуют	данные отсутствуют
17471	789188.29	1330192.99	данные отсутствуют	данные отсутствуют
17472	789183.21	1330192.57	данные отсутствуют	данные отсутствуют
17473	789178.12	1330190.31	данные отсутствуют	данные отсутствуют
17474	789178.03	1330190.29	данные отсутствуют	данные отсутствуют
17475	789183.1	1330159.88	данные отсутствуют	данные отсутствуют
17476	789183.15	1330159.9	данные отсутствуют	данные отсутствуют
17477	789185.55	1330160.33	данные отсутствуют	данные отсутствуют
17478	789186.33	1330158.07	данные отсутствуют	данные отсутствуют
17479	789191.26	1330158.38	данные отсутствуют	данные отсутствуют
17480	789193.38	1330156.55	данные отсутствуют	данные отсутствуют
17481	789192.9	1330154.39	данные отсутствуют	данные отсутствуют
17482	789197.47	1330153.58	данные отсутствуют	данные отсутствуют
17483	789201.14	1330155.13	данные отсутствуют	данные отсутствуют
Государственный регистратор			ФГИС ЕГРН	
полное наименование должности			подпись	
			инициалы, фамилия	

М.П.

Земельный участок				
(вид объекта недвижимости)				
Лист № ____ Раздела 4.2		Всего листов раздела 4.2 : ____		Всего разделов: ____
15.11.2021 № 99/2021/430783414				
Кадастровый номер:			02:17:000000:194(единое землепользование)	
Номер точки	Координаты, м		Описание закрепления на местности	Средняя квадратическая погрешность определения координат характерных точек границы части земельного участка, м
	X	Y		
1	2	3	4	5
17484	789206.23	1330152.73	данные отсутствуют	данные отсутствуют
17485	789208.77	1330150.47	данные отсутствуют	данные отсутствуют
17486	789209.9	1330148.64	данные отсутствуют	данные отсутствуют
17487	789209.92	1330146.48	данные отсутствуют	данные отсутствуют
17488	789214	1330145.39	данные отсутствуют	данные отсутствуют
17489	789216.54	1330142.56	данные отсутствуют	данные отсутствуют
17490	789217.45	1330140.26	данные отсутствуют	данные отсутствуют
17491	789221.34	1330138.18	данные отсутствуют	данные отсутствуют
17492	789224.17	1330139.31	данные отсутствуют	данные отсутствуют
17493	789227.14	1330138.47	данные отсутствуют	данные отсутствуют
17494	789228.27	1330136.2	данные отсутствуют	данные отсутствуют
17495	789230.4	1330131.03	данные отсутствуют	данные отсутствуют
17496	789232.92	1330129.11	данные отсутствуют	данные отсутствуют
17497	789236.17	1330128.02	данные отсутствуют	данные отсутствуют
17498	789237.25	1330127.73	данные отсутствуют	данные отсутствуют
17499	789250	1330124.54	данные отсутствуют	данные отсутствуют
17500	789262.55	1330120.71	данные отсутствуют	данные отсутствуют
Государственный регистратор			ФГИС ЕГРН	
полное наименование должности			подпись	
			инициалы, фамилия	

М.П.

Раздел 4.2

Выписка из Единого государственного реестра недвижимости об объекте недвижимости
Сведения о частях земельного участка

Земельный участок				
(вид объекта недвижимости)				
Лист № ____ Раздела 4.2		Всего листов раздела 4.2 : ____		Всего разделов: ____
15.11.2021 № 99/2021/430783414				
Кадастровый номер:			02:17:000000:194(единое землепользование)	
Номер точки	Координаты, м		Описание закрепления на местности	Средняя квадратическая погрешность определения координат характерных точек границы части земельного участка, м
	X	Y		
1	2	3	4	5
17501	789270.23	1330118.19	данные отсутствуют	данные отсутствуют
17502	789276.22	1330113.39	данные отсутствуют	данные отсутствуют
17503	789282.46	1330104.39	данные отсутствуют	данные отсутствуют
17504	789287.59	1330096.52	данные отсутствуют	данные отсутствуют
17505	789289.54	1330087.6	данные отсутствуют	данные отсутствуют
17506	789289.29	1330076.46	данные отсутствуют	данные отсутствуют
17507	789288.3	1330062.9	данные отсутствуют	данные отсутствуют
17508	789287.03	1330052.31	данные отсутствуют	данные отсутствуют
17509	789287.87	1330046.23	данные отсутствуют	данные отсутствуют
17510	789289.77	1330041.53	данные отсутствуют	данные отсутствуют
17511	789309.24	1330039.56	данные отсутствуют	данные отсутствуют
17512	789310.33	1330040.58	данные отсутствуют	данные отсутствуют
17513	789314.71	1330044.82	данные отсутствуют	данные отсутствуют
17514	789317.26	1330047.93	данные отсутствуют	данные отсутствуют
17515	789319.66	1330051.74	данные отсутствуют	данные отсутствуют
17516	789317.54	1330056.55	данные отсутствуют	данные отсутствуют
17517	789319.23	1330059.65	данные отсутствуют	данные отсутствуют
Государственный регистратор			ФГИС ЕГРН	
полное наименование должности			подпись	
			инициалы, фамилия	

М.П.

Земельный участок				
(вид объекта недвижимости)				
Лист № ____ Раздела 4.2		Всего листов раздела 4.2 : ____		Всего разделов: ____
15.11.2021 № 99/2021/430783414				
Кадастровый номер:			02:17:000000:194(единое землепользование)	
Номер точки	Координаты, м		Описание закрепления на местности	Средняя квадратическая погрешность определения координат характерных точек границы части земельного участка, м
	X	Y		
1	2	3	4	5
17518	789323.33	1330060.64	данные отсутствуют	данные отсутствуют
17519	789328.98	1330060.5	данные отсутствуют	данные отсутствуют
17520	789336.32	1330061.49	данные отсутствуют	данные отсутствуют
17521	789340.14	1330059.65	данные отсутствуют	данные отсутствуют
17522	789343.25	1330058.1	данные отсутствуют	данные отсутствуют
17523	789344.94	1330055.7	данные отсутствуют	данные отсутствуют
17524	789346.64	1330052.31	данные отсутствуют	данные отсутствуют
17525	789347.06	1330047.22	данные отсутствуют	данные отсутствуют
17526	789346.04	1330043.94	данные отсутствуют	данные отсутствуют
17527	789345.08	1330040.46	данные отсутствуют	данные отсутствуют
17528	789344.23	1330035.08	данные отсутствуют	данные отсутствуют
17529	789342.82	1330025.89	данные отсутствуют	данные отсутствуют
17530	789338.48	1330014.56	данные отсутствуют	данные отсутствуют
17531	789333.08	1330001.74	данные отсутствуют	данные отсутствуют
17532	789330.25	1329996.79	данные отсутствуют	данные отсутствуют
17533	789324.68	1329993.09	данные отсутствуют	данные отсутствуют
17534	789319.23	1329989.87	данные отсутствуют	данные отсутствуют
Государственный регистратор			ФГИС ЕГРН	
полное наименование должности			подпись	
			инициалы, фамилия	

М.П.

Раздел 4.2

Выписка из Единого государственного реестра недвижимости об объекте недвижимости
Сведения о частях земельного участка

Земельный участок				
(вид объекта недвижимости)				
Лист № ____ Раздела 4.2		Всего листов раздела 4.2 : ____		Всего разделов: ____
15.11.2021 № 99/2021/430783414				
Кадастровый номер:			02:17:000000:194(единое землепользование)	
Номер точки	Координаты, м		Описание закрепления на местности	Средняя квадратическая погрешность определения координат характерных точек границы части земельного участка, м
	X	Y		
1	2	3	4	5
17535	789315.98	1329989.02	данные отсутствуют	данные отсутствуют
17536	789306.38	1329984.93	данные отсутствуют	данные отсутствуют
17537	789305.96	1329984.74	данные отсутствуют	данные отсутствуют
17538	789266.27	1329963.72	данные отсутствуют	данные отсутствуют
17539	789265.13	1329963.17	данные отсутствуют	данные отсутствуют
17540	789262.97	1329963.56	данные отсутствуют	данные отсутствуют
17541	789249.13	1329965.28	данные отсутствуют	данные отсутствуют
17542	789247.19	1329965.02	данные отсутствуют	данные отсутствуют
17543	789245.39	1329963.7	данные отсутствуют	данные отсутствуют
17544	789243.1	1329961.76	данные отсутствуют	данные отсутствуют
17545	789242.37	1329961.81	данные отсутствуют	данные отсутствуют
17546	789235.07	1329955.97	данные отсутствуют	данные отсутствуют
17547	789234.49	1329955.02	данные отсутствуют	данные отсутствуют
17548	789232.56	1329948.68	данные отсутствуют	данные отсутствуют
17549	789234.34	1329946.79	данные отсутствуют	данные отсутствуют
17550	789237.87	1329946.79	данные отсутствуют	данные отсутствуют
17551	789237.12	1329944.63	данные отсутствуют	данные отсутствуют
Государственный регистратор			ФГИС ЕГРН	
полное наименование должности			подпись	
			инициалы, фамилия	

М.П.

Земельный участок				
(вид объекта недвижимости)				
Лист № ____ Раздела 4.2		Всего листов раздела 4.2 : ____		Всего разделов: ____
15.11.2021 № 99/2021/430783414				
Кадастровый номер:			02:17:000000:194(единое землепользование)	
Номер точки	Координаты, м		Описание закрепления на местности	Средняя квадратическая погрешность определения координат характерных точек границы части земельного участка, м
	X	Y		
1	2	3	4	5
17552	789233.52	1329942.95	данные отсутствуют	данные отсутствуют
17553	789231.72	1329940.79	данные отсутствуют	данные отсутствуют
17554	789231.47	1329939.72	данные отсутствуют	данные отсутствуют
17555	789232.16	1329932.82	данные отсутствуют	данные отсутствуют
17556	789233.88	1329932.15	данные отсутствуют	данные отсутствуют
17557	789237.72	1329931.55	данные отсутствуют	данные отсутствуют
17558	789239.63	1329929.27	данные отсутствуют	данные отсутствуют
17559	789240.27	1329925.74	данные отсутствуют	данные отсутствуют
17560	789239.99	1329920.37	данные отсутствуют	данные отсутствуют
17561	789237.45	1329919.24	данные отсутствуют	данные отсутствуют
17562	789235.9	1329916.28	данные отсутствуют	данные отсутствуют
17563	789232.93	1329913.88	данные отсутствуют	данные отсутствуют
17564	789228.86	1329910.81	данные отсутствуют	данные отсутствуют
17565	789226.92	1329856.37	данные отсутствуют	данные отсутствуют
17566	789228.9	1329857.51	данные отсутствуют	данные отсутствуют
17567	789233.7	1329862.31	данные отсутствуют	данные отсутствуют
17568	789239.35	1329863.16	данные отсутствуют	данные отсутствуют
Государственный регистратор			ФГИС ЕГРН	
полное наименование должности			подпись	
			инициалы, фамилия	

М.П.

Земельный участок				
(вид объекта недвижимости)				
Лист № ____ Раздела 4.2		Всего листов раздела 4.2 : ____		Всего разделов: ____
15.11.2021 № 99/2021/430783414				
Кадастровый номер:			02:17:000000:194(единое землепользование)	
Номер точки	Координаты, м		Описание закрепления на местности	Средняя квадратическая погрешность определения координат характерных точек границы части земельного участка, м
	X	Y		
1	2	3	4	5
17569	789247.83	1329859.77	данные отсутствуют	данные отсутствуют
17570	789254.04	1329856.1	данные отсутствуют	данные отсутствуют
17571	789255.53	1329853.47	данные отсутствуют	данные отсутствуют
17572	789255.45	1329850.17	данные отсутствуют	данные отсутствуют
17573	789253.73	1329845.31	данные отсутствуют	данные отсутствуют
17574	789252.65	1329841.11	данные отсутствуют	данные отсутствуют
17575	789251.5	1329836.32	данные отсутствуют	данные отсутствуют
17576	789250.37	1329831.64	данные отсутствуют	данные отсутствуют
17577	789248.57	1329828.16	данные отсутствуют	данные отсутствуют
17578	789245.62	1329824.68	данные отсутствуют	данные отсутствуют
17579	789165.71	1329719.98	данные отсутствуют	данные отсутствуют
17580	789164.24	1329719.91	данные отсутствуют	данные отсутствуют
17581	789160.14	1329721.39	данные отсутствуют	данные отсутствуют
17582	789154.26	1329725.71	данные отсутствуют	данные отсутствуют
17583	789059.9	1329638.4	данные отсутствуют	данные отсутствуют
17584	789055.43	1329630.82	данные отсутствуют	данные отсутствуют
17585	789050.35	1329625.43	данные отсутствуют	данные отсутствуют
Государственный регистратор			ФГИС ЕГРН	
полное наименование должности			подпись	
			инициалы, фамилия	

М.П.

Земельный участок				
(вид объекта недвижимости)				
Лист № ____ Раздела 4.2		Всего листов раздела 4.2 : ____		Всего разделов: ____
15.11.2021 № 99/2021/430783414				
Кадастровый номер:			02:17:000000:194(единое землепользование)	
Номер точки	Координаты, м		Описание закрепления на местности	Средняя квадратическая погрешность определения координат характерных точек границы части земельного участка, м
	X	Y		
1	2	3	4	5
17586	789050.07	1329625.1	данные отсутствуют	данные отсутствуют
17587	788942.62	1329629.28	данные отсутствуют	данные отсутствуют
17588	788944.66	1329623.03	данные отсутствуют	данные отсутствуют
17589	788949.04	1329615.94	данные отсутствуют	данные отсутствуют
17590	788953.96	1329609.96	данные отсутствуют	данные отсутствуют
17591	788957.27	1329607.6	данные отсутствуют	данные отсутствуют
17592	788958.13	1329605.59	данные отсутствуют	данные отсутствуют
17593	788957.94	1329599.42	данные отсутствуют	данные отсутствуют
17594	788954.61	1329593.33	данные отсутствуют	данные отсутствуют
17595	788951.31	1329589.71	данные отсутствуют	данные отсутствуют
17596	788949.26	1329588.96	данные отсутствуют	данные отсутствуют
17597	788941.67	1329589.17	данные отсутствуют	данные отсутствуют
17598	788939.82	1329590.34	данные отсутствуют	данные отсутствуют
17599	788935.98	1329595.56	данные отсутствуют	данные отсутствуют
17600	788933.01	1329598.23	данные отсутствуют	данные отсутствуют
17601	788922.59	1329605.82	данные отсутствуют	данные отсутствуют
17602	788919.02	1329607.93	данные отсутствуют	данные отсутствуют
Государственный регистратор			ФГИС ЕГРН	
полное наименование должности			подпись	
			инициалы, фамилия	

М.П.

Раздел 4.2

Выписка из Единого государственного реестра недвижимости об объекте недвижимости
Сведения о частях земельного участка

Земельный участок				
(вид объекта недвижимости)				
Лист № ____ Раздела 4.2		Всего листов раздела 4.2 : ____		Всего разделов: ____
15.11.2021 № 99/2021/430783414				
Кадастровый номер:			02:17:000000:194(единое землепользование)	
Номер точки	Координаты, м		Описание закрепления на местности	Средняя квадратическая погрешность определения координат характерных точек границы части земельного участка, м
	X	Y		
1	2	3	4	5
17603	788911.61	1329610.81	данные отсутствуют	данные отсутствуют
17604	788906.41	1329611.85	данные отсутствуют	данные отсутствуют
17605	788898.58	1329614.74	данные отсутствуют	данные отсутствуют
17606	788897.13	1329616.37	данные отсутствуют	данные отсутствуют
17607	788892.46	1329629.06	данные отсутствуют	данные отсутствуют
17608	788886.21	1329629.04	данные отсутствуют	данные отсутствуют
17609	788877.61	1329625.2	данные отсутствуют	данные отсутствуют
17610	788875.43	1329625.14	данные отсутствуют	данные отсутствуют
17611	788868.14	1329627.82	данные отсутствуют	данные отсутствуют
17612	788856.49	1329635.04	данные отсутствуют	данные отсутствуют
17613	788842.11	1329639.38	данные отсутствуют	данные отсутствуют
17614	788817.47	1329634.29	данные отсутствуют	данные отсутствуют
17615	788811.95	1329632.49	данные отсутствуют	данные отсутствуют
17616	788803.15	1329631.5	данные отсутствуют	данные отсутствуют
17617	788792.95	1329635.37	данные отсутствуют	данные отсутствуют
17618	788784.95	1329643.35	данные отсутствуют	данные отсутствуют
17619	788782.01	1329652.37	данные отсутствуют	данные отсутствуют
Государственный регистратор			ФГИС ЕГРН	
полное наименование должности			подпись	
			инициалы, фамилия	

М.П.

Земельный участок				
(вид объекта недвижимости)				
Лист № ____ Раздела 4.2		Всего листов раздела 4.2 : ____		Всего разделов: ____
15.11.2021 № 99/2021/430783414				
Кадастровый номер:			02:17:000000:194(единое землепользование)	
Номер точки	Координаты, м		Описание закрепления на местности	Средняя квадратическая погрешность определения координат характерных точек границы части земельного участка, м
	X	Y		
1	2	3	4	5
17620	788773.97	1329661.68	данные отсутствуют	данные отсутствуют
17621	788761.75	1329664.15	данные отсутствуют	данные отсутствуют
17622	788750.23	1329669.91	данные отсутствуют	данные отсутствуют
17623	788748.82	1329671.39	данные отсутствуют	данные отсутствуют
17624	788744.53	1329681.25	данные отсутствуют	данные отсутствуют
17625	788738.05	1329683.64	данные отсутствуют	данные отсутствуют
17626	788732.15	1329679.77	данные отсутствуют	данные отсутствуют
17627	788696.37	1329644.44	данные отсутствуют	данные отсутствуют
17628	788689.89	1329636.24	данные отсутствуют	данные отсутствуют
17629	788669.67	1329627.94	данные отсутствуют	данные отсутствуют
17630	788659.16	1329627.96	данные отсутствуют	данные отсутствуют
17631	788631.84	1329631.05	данные отсутствуют	данные отсутствуют
17632	788621.09	1329617.91	данные отсутствуют	данные отсутствуют
17633	788626.81	1329604.79	данные отсутствуют	данные отсутствуют
17634	788628.26	1329591.22	данные отсутствуют	данные отсутствуют
17635	788627.28	1329589.27	данные отсутствуют	данные отсутствуют
17636	788616.62	1329580.02	данные отсутствуют	данные отсутствуют
Государственный регистратор			ФГИС ЕГРН	
полное наименование должности			подпись	
			инициалы, фамилия	

М.П.

Земельный участок				
(вид объекта недвижимости)				
Лист № ____ Раздела 4.2		Всего листов раздела 4.2 : ____		Всего разделов: ____
15.11.2021 № 99/2021/430783414				
Кадастровый номер:			02:17:000000:194(единое землепользование)	
Номер точки	Координаты, м		Описание закрепления на местности	Средняя квадратическая погрешность определения координат характерных точек границы части земельного участка, м
	X	Y		
1	2	3	4	5
17637	788614.44	1329580.13	данные отсутствуют	данные отсутствуют
17638	788595.23	1329588.77	данные отсутствуют	данные отсутствуют
17639	788593.71	1329590.34	данные отсутствуют	данные отсутствуют
17640	788587.18	1329605.98	данные отсутствуют	данные отсутствуют
17641	788484.49	1329632.45	данные отсутствуют	данные отсутствуют
17642	788486.22	1329624.21	данные отсутствуют	данные отсутствуют
17643	788497.29	1329603.92	данные отсутствуют	данные отсутствуют
17644	788516.57	1329586.04	данные отсутствуют	данные отсутствуют
17645	788536.28	1329568.56	данные отсутствуют	данные отсутствуют
17646	788537.07	1329566.53	данные отсутствуют	данные отсутствуют
17647	788536.75	1329559.54	данные отсутствуют	данные отсутствуют
17648	788531.67	1329549.72	данные отсутствуют	данные отсутствуют
17649	788529.67	1329548.84	данные отсутствуют	данные отсутствуют
17650	788515.61	1329548.28	данные отсутствуют	данные отсутствуют
17651	788500.82	1329547.32	данные отсутствуют	данные отсутствуют
17652	788482.33	1329554.13	данные отсутствуют	данные отсутствуют
17653	788480.77	1329555.44	данные отсутствуют	данные отсутствуют
Государственный регистратор			ФГИС ЕГРН	
полное наименование должности			подпись	
			инициалы, фамилия	

М.П.

Земельный участок				
(вид объекта недвижимости)				
Лист № ____ Раздела 4.2		Всего листов раздела 4.2 : ____		Всего разделов: ____
15.11.2021 № 99/2021/430783414				
Кадастровый номер:			02:17:000000:194(единое землепользование)	
Номер точки	Координаты, м		Описание закрепления на местности	Средняя квадратическая погрешность определения координат характерных точек границы части земельного участка, м
	X	Y		
1	2	3	4	5
17654	788472.12	1329570.37	данные отсутствуют	данные отсутствуют
17655	788460.05	1329591.97	данные отсутствуют	данные отсутствуют
17656	788448.06	1329605.24	данные отсутствуют	данные отсутствуют
17657	788427.6	1329612.65	данные отсутствуют	данные отсутствуют
17658	788469.34	1329486.91	данные отсутствуют	данные отсутствуют
17659	788460.28	1329474.64	данные отсутствуют	данные отсутствуют
17660	788444.54	1329466.67	данные отсутствуют	данные отсутствуют
17661	788442.4	1329467.11	данные отсутствуют	данные отсутствуют
17662	788427.29	1329476.89	данные отсутствуют	данные отсутствуют
17663	788417.59	1329484.64	данные отсутствуют	данные отсутствуют
17664	788406.48	1329494.31	данные отсутствуют	данные отсутствуют
17665	788392.95	1329506.93	данные отсутствуют	данные отсутствуют
17666	788390	1329506.93	данные отсутствуют	данные отсутствуют
17667	788383.25	1329476.1	данные отсутствуют	данные отсутствуют
17668	788384.69	1329473.56	данные отсутствуют	данные отсутствуют
17669	788390.91	1329460.19	данные отсутствуют	данные отсутствуют
17670	788393.45	1329450.86	данные отсутствуют	данные отсутствуют
Государственный регистратор			ФГИС ЕГРН	
полное наименование должности			подпись	
			инициалы, фамилия	

М.П.

Раздел 4.2

Выписка из Единого государственного реестра недвижимости об объекте недвижимости
Сведения о частях земельного участка

Земельный участок				
(вид объекта недвижимости)				
Лист № ____ Раздела 4.2		Всего листов раздела 4.2 : ____		Всего разделов: ____
15.11.2021 № 99/2021/430783414				
Кадастровый номер:			02:17:000000:194(единое землепользование)	
Номер точки	Координаты, м		Описание закрепления на местности	Средняя квадратическая погрешность определения координат характерных точек границы части земельного участка, м
	X	Y		
1	2	3	4	5
17671	788393.03	1329447.6	данные отсутствуют	данные отсутствуют
17672	788391.98	1329445.69	данные отсутствуют	данные отсутствуют
17673	788388.47	1329443.1	данные отсутствуют	данные отсутствуют
17674	788383.09	1329441.69	данные отсутствуют	данные отсутствуют
17675	788376.68	1329442.11	данные отсутствуют	данные отсутствуют
17676	788370.44	1329444.36	данные отсутствуют	данные отсутствуют
17677	788363.27	1329446.35	данные отсутствуют	данные отсутствуют
17678	788360.64	1329438.94	данные отсутствуют	данные отсутствуют
17679	788360.7	1329438.84	данные отсутствуют	данные отсутствуют
17680	788364.29	1329436.68	данные отсутствуют	данные отсутствуют
17681	788370.99	1329431.3	данные отсутствуют	данные отсутствуют
17682	788371	1329429.11	данные отсутствуют	данные отсутствуют
17683	788368.55	1329423.09	данные отсутствуют	данные отсутствуют
17684	788364.4	1329418.25	данные отсутствуют	данные отсутствуют
17685	788362.23	1329418.06	данные отсутствуют	данные отсутствуют
17686	788355.46	1329420.26	данные отсутствуют	данные отсутствуют
17687	788352.37	1329422.69	данные отсутствуют	данные отсутствуют
Государственный регистратор			ФГИС ЕГРН	
полное наименование должности			подпись	
			инициалы, фамилия	

М.П.

Земельный участок				
(вид объекта недвижимости)				
Лист № ____ Раздела 4.2		Всего листов раздела 4.2 : ____		Всего разделов: ____
15.11.2021 № 99/2021/430783414				
Кадастровый номер:				02:17:000000:194(единое землепользование)
Номер точки	Координаты, м		Описание закрепления на местности	Средняя квадратическая погрешность определения координат характерных точек границы части земельного участка, м
	X	Y		
1	2	3	4	5
17688	788323.17	1329423.07	данные отсутствуют	данные отсутствуют
17689	788321.55	1329420.58	данные отсутствуют	данные отсутствуют
17690	788323.02	1329409.92	данные отсутствуют	данные отсутствуют
17691	788324.16	1329400.75	данные отсутствуют	данные отсутствуют
17692	788327.08	1329395.23	данные отсутствуют	данные отсутствуют
17693	788338.32	1329389.36	данные отсутствуют	данные отсутствуют
17694	788342.55	1329382.97	данные отсутствуют	данные отсутствуют
17695	788342.76	1329380.8	данные отсутствуют	данные отсутствуют
17696	788341.18	1329375.3	данные отсутствуют	данные отсутствуют
17697	788339.75	1329373.66	данные отсутствуют	данные отсутствуют
17698	788332.45	1329370.57	данные отсутствуют	данные отсутствуют
17699	788327.42	1329371.55	данные отсутствуют	данные отсутствуют
17700	788320.93	1329374.4	данные отсутствуют	данные отсутствуют
17701	788310.64	1329384.21	данные отсутствуют	данные отсутствуют
17702	788308.05	1329380.37	данные отсутствуют	данные отсутствуют
17703	788307.1	1329376.27	данные отсутствуют	данные отсутствуют
17704	788311.84	1329370.28	данные отсутствуют	данные отсутствуют
Государственный регистратор			ФГИС ЕГРН	
полное наименование должности			подпись	
			инициалы, фамилия	

М.П.

Земельный участок				
(вид объекта недвижимости)				
Лист № ____ Раздела 4.2		Всего листов раздела 4.2 : ____		Всего разделов: ____
15.11.2021 № 99/2021/430783414				
Кадастровый номер:				02:17:000000:194(единое землепользование)
Номер точки	Координаты, м		Описание закрепления на местности	Средняя квадратическая погрешность определения координат характерных точек границы части земельного участка, м
	X	Y		
1	2	3	4	5
17705	788312.29	1329368.15	данные отсутствуют	данные отсутствуют
17706	788310.83	1329360.38	данные отсутствуют	данные отсутствуют
17707	788309.28	1329359.08	данные отсутствуют	данные отсутствуют
17708	788296.67	1329354.17	данные отсутствуют	данные отсутствуют
17709	788292.33	1329352.22	данные отсутствуют	данные отсутствуют
17710	788287.31	1329352.58	данные отсутствуют	данные отсутствуют
17711	788293.4	1329341.63	данные отсутствуют	данные отсутствуют
17712	788296.95	1329340.63	данные отсутствуют	данные отсутствуют
17713	788298.74	1329338.48	данные отсутствуют	данные отсутствуют
17714	788299.15	1329337.99	данные отсутствуют	данные отсутствуют
17715	788302.83	1329333.56	данные отсутствуют	данные отсутствуют
17716	788302.75	1329332.44	данные отсутствуют	данные отсутствуют
17717	788301.11	1329328.27	данные отсутствуют	данные отсутствуют
17718	788300.22	1329326.5	данные отсутствуют	данные отсутствуют
17719	788298.24	1329325.59	данные отсутствуют	данные отсутствуют
17720	788293.7	1329325.39	данные отсутствуют	данные отсутствуют
17721	788293.49	1329325.43	данные отсутствуют	данные отсутствуют
Государственный регистратор			ФГИС ЕГРН	
полное наименование должности			подпись	
			инициалы, фамилия	

М.П.

Земельный участок				
(вид объекта недвижимости)				
Лист № ____ Раздела 4.2		Всего листов раздела 4.2 : ____		Всего разделов: ____
15.11.2021 № 99/2021/430783414				
Кадастровый номер:			02:17:000000:194(единое землепользование)	
Номер точки	Координаты, м		Описание закрепления на местности	Средняя квадратическая погрешность определения координат характерных точек границы части земельного участка, м
	X	Y		
1	2	3	4	5
17722	788281.62	1329302.27	данные отсутствуют	данные отсутствуют
17723	788285.28	1329299.87	данные отсутствуют	данные отсутствуют
17724	788288.56	1329294.31	данные отсутствуют	данные отсутствуют
17725	788263.02	1329252.02	данные отсутствуют	данные отсутствуют
17726	788256.94	1329250.11	данные отсутствуют	данные отсутствуют
17727	788254.27	1329249.27	данные отсутствуют	данные отсутствуют
17728	788249.99	1329247.93	данные отсутствуют	данные отсутствуют
17729	788245.88	1329247.04	данные отсутствуют	данные отсутствуют
17730	788215.44	1329240.7	данные отсутствуют	данные отсутствуют
17731	788201.52	1329238.02	данные отсутствуют	данные отсутствуют
17732	788200.91	1329231.3	данные отсутствуют	данные отсутствуют
17733	788217.99	1329217.36	данные отсутствуют	данные отсутствуют
17734	788227.91	1329206.37	данные отсутствуют	данные отсутствуют
17735	788235.95	1329193.42	данные отсутствуют	данные отсутствуют
17736	788249.01	1329189.46	данные отсутствуют	данные отсутствуют
17737	788264	1329204.01	данные отсутствуют	данные отсутствуют
17738	788283.42	1329224.69	данные отсутствуют	данные отсутствуют
Государственный регистратор			ФГИС ЕГРН	
полное наименование должности			подпись	
			инициалы, фамилия	

М.П.

Раздел 4.2

Выписка из Единого государственного реестра недвижимости об объекте недвижимости
Сведения о частях земельного участка

Земельный участок				
(вид объекта недвижимости)				
Лист № ____ Раздела 4.2		Всего листов раздела 4.2 : ____		Всего разделов: ____
15.11.2021 № 99/2021/430783414				
Кадастровый номер:			02:17:000000:194(единое землепользование)	
Номер точки	Координаты, м		Описание закрепления на местности	Средняя квадратическая погрешность определения координат характерных точек границы части земельного участка, м
	X	Y		
1	2	3	4	5
17739	788285.59	1329224.97	данные отсутствуют	данные отсутствуют
17740	788301.53	1329220.91	данные отсутствуют	данные отсутствуют
17741	788303.01	1329219.31	данные отсутствуют	данные отсутствуют
17742	788309.88	1329201.47	данные отсутствуют	данные отсутствуют
17743	788309.46	1329199.33	данные отсутствуют	данные отсутствуют
17744	788293.12	1329174.39	данные отсутствуют	данные отсутствуют
17745	788268.3	1329160.06	данные отсутствуют	данные отсутствуют
17746	788232.1	1329162.97	данные отсутствуют	данные отсутствуют
17747	788209.47	1329166.69	данные отсутствуют	данные отсутствуют
17748	788194.36	1329175.39	данные отсутствуют	данные отсутствуют
17749	788170.07	1329174.94	данные отсутствуют	данные отсутствуют
17750	788137.28	1329167.83	данные отсутствуют	данные отсутствуют
17751	788120.65	1329172.56	данные отсутствуют	данные отсутствуют
17752	788109.79	1329143.98	данные отсутствуют	данные отсутствуют
17753	788120.75	1329136.92	данные отсутствуют	данные отсутствуют
17754	788149.86	1329124.23	данные отсутствуют	данные отсутствуют
17755	788151.06	1329122.41	данные отсутствуют	данные отсутствуют
Государственный регистратор			ФГИС ЕГРН	
полное наименование должности			подпись	
			инициалы, фамилия	

М.П.

Земельный участок				
(вид объекта недвижимости)				
Лист № ____ Раздела 4.2		Всего листов раздела 4.2 : ____		Всего разделов: ____
15.11.2021 № 99/2021/430783414				
Кадастровый номер:			02:17:000000:194(единое землепользование)	
Номер точки	Координаты, м		Описание закрепления на местности	Средняя квадратическая погрешность определения координат характерных точек границы части земельного участка, м
	X	Y		
1	2	3	4	5
17756	788154.91	1329102.99	данные отсутствуют	данные отсутствуют
17757	788153.74	1329101.14	данные отсутствуют	данные отсутствуют
17758	788143.78	1329093.99	данные отсутствуют	данные отсутствуют
17759	788141.6	1329094.11	данные отсутствуют	данные отсутствуют
17760	788123.59	1329102.26	данные отсутствуют	данные отсутствуют
17761	788118.39	1329095.67	данные отсутствуют	данные отсутствуют
17762	788117.12	1329083.38	данные отсутствуют	данные отсутствуют
17763	788121.49	1329072.88	данные отсутствуют	данные отсутствуют
17764	788129.34	1329061.42	данные отсутствуют	данные отсутствуют
17765	788130.94	1329053.47	данные отсутствуют	данные отсутствуют
17766	788135.05	1329046.03	данные отсутствуют	данные отсутствуют
17767	788134.37	1329043.95	данные отсутствуют	данные отсутствуют
17768	788129.09	1329038.23	данные отсутствуют	данные отсутствуют
17769	788121.68	1329035.8	данные отсутствуют	данные отсутствуют
17770	788112.03	1329035.53	данные отсутствуют	данные отсутствуют
17771	788101.78	1329033.64	данные отсутствуют	данные отсутствуют
17772	788093.49	1329023.26	данные отсутствуют	данные отсутствуют
Государственный регистратор			ФГИС ЕГРН	
полное наименование должности			подпись	
			инициалы, фамилия	

М.П.

Земельный участок				
(вид объекта недвижимости)				
Лист № ____ Раздела 4.2		Всего листов раздела 4.2 : ____		Всего разделов: ____
15.11.2021 № 99/2021/430783414				
Кадастровый номер:			02:17:000000:194(единое землепользование)	
Номер точки	Координаты, м		Описание закрепления на местности	Средняя квадратическая погрешность определения координат характерных точек границы части земельного участка, м
	X	Y		
1	2	3	4	5
17773	788092.63	1329008.62	данные отсутствуют	данные отсутствуют
17774	788095.39	1329002.3	данные отсутствуют	данные отсутствуют
17775	788099.24	1328999.32	данные отсутствуют	данные отсутствуют
17776	788103.43	1328999.99	данные отсутствуют	данные отсутствуют
17777	788114.32	1328999.7	данные отсутствуют	данные отсутствуют
17778	788115.5	1328997.86	данные отсутствуют	данные отсутствуют
17779	788116.24	1328992.04	данные отсутствуют	данные отсутствуют
17780	788114.03	1328985.68	данные отсутствуют	данные отсутствуют
17781	788111.24	1328976.17	данные отсутствуют	данные отсутствуют
17782	788104.44	1328970.12	данные отсутствуют	данные отсутствуют
17783	788091.38	1328965.89	данные отсутствуют	данные отсутствуют
17784	788081.34	1328962.47	данные отсутствуют	данные отсутствуют
17785	788076.82	1328958.82	данные отсутствуют	данные отсутствуют
17786	788078.53	1328944.42	данные отсутствуют	данные отсутствуют
17787	788076.89	1328934.18	данные отсутствуют	данные отсутствуют
17788	788071.18	1328927.59	данные отсутствуют	данные отсутствуют
17789	788064.14	1328923.08	данные отсутствуют	данные отсутствуют
Государственный регистратор			ФГИС ЕГРН	
полное наименование должности			подпись	
			инициалы, фамилия	

М.П.

Земельный участок				
(вид объекта недвижимости)				
Лист № ____ Раздела 4.2		Всего листов раздела 4.2 : ____		Всего разделов: ____
15.11.2021 № 99/2021/430783414				
Кадастровый номер:			02:17:000000:194(единое землепользование)	
Номер точки	Координаты, м		Описание закрепления на местности	Средняя квадратическая погрешность определения координат характерных точек границы части земельного участка, м
	X	Y		
1	2	3	4	5
17790	788056.65	1328919.54	данные отсутствуют	данные отсутствуют
17791	788047.32	1328916.71	данные отсутствуют	данные отсутствуют
17792	788042.29	1328915.2	данные отсутствуют	данные отсутствуют
17793	788034.62	1328908.52	данные отсутствуют	данные отсутствуют
17794	788033.09	1328904.23	данные отсутствуют	данные отсутствуют
17795	788030.95	1328899.46	данные отсутствуют	данные отсутствуют
17796	788032.19	1328893.46	данные отсутствуют	данные отсутствуют
17797	788034.25	1328892.13	данные отсутствуют	данные отсутствуют
17798	788038.35	1328892.29	данные отсутствуют	данные отсутствуют
17799	788044.07	1328890.94	данные отсутствуют	данные отсутствуют
17800	788045.57	1328889.35	данные отсутствуют	данные отсутствуют
17801	788045.6	1328887.17	данные отсутствуют	данные отсутствуют
17802	788043.79	1328882.4	данные отсутствуют	данные отсутствуют
17803	788042.19	1328880.92	данные отсутствуют	данные отсутствуют
17804	788035.54	1328878.31	данные отсутствуют	данные отсутствуют
17805	788031.16	1328876.86	данные отсутствуют	данные отсутствуют
17806	788024.71	1328870.18	данные отсутствуют	данные отсутствуют
Государственный регистратор			ФГИС ЕГРН	
полное наименование должности			подпись	
			инициалы, фамилия	

М.П.

Раздел 4.2

Выписка из Единого государственного реестра недвижимости об объекте недвижимости
Сведения о частях земельного участка

Земельный участок				
(вид объекта недвижимости)				
Лист № ____ Раздела 4.2		Всего листов раздела 4.2 : ____		Всего разделов: ____
15.11.2021 № 99/2021/430783414				
Кадастровый номер:			02:17:000000:194(единое землепользование)	
Номер точки	Координаты, м		Описание закрепления на местности	Средняя квадратическая погрешность определения координат характерных точек границы части земельного участка, м
	X	Y		
1	2	3	4	5
17807	788025.11	1328865.77	данные отсутствуют	данные отсутствуют
17808	788026.83	1328861.22	данные отсутствуют	данные отсутствуют
17809	788026.32	1328859.1	данные отсутствуют	данные отсутствуют
17810	788022.17	1328853.21	данные отсутствуют	данные отсутствуют
17811	788020.25	1328852.19	данные отсутствуют	данные отсутствуют
17812	788017.19	1328851.84	данные отсутствуют	данные отсутствуют
17813	787892.57	1328738.35	данные отсутствуют	данные отсутствуют
17814	787897.46	1328737.91	данные отсутствуют	данные отсутствуют
17815	787904.4	1328732.18	данные отсутствуют	данные отсутствуют
17816	787909.63	1328725.08	данные отсутствуют	данные отсутствуют
17817	787910.76	1328719.84	данные отсутствуют	данные отсутствуют
17818	787913.87	1328714.18	данные отсутствуют	данные отсутствуют
17819	787919.9	1328706.27	данные отсутствуют	данные отсутствуют
17820	787921.55	1328699.25	данные отсутствуют	данные отсутствуют
17821	787919.14	1328689.59	данные отсутствуют	данные отсутствуют
17822	787915.23	1328681.16	данные отсутствуют	данные отсутствуют
17975	788197.45	1329226.48	данные отсутствуют	данные отсутствуют
Государственный регистратор			ФГИС ЕГРН	
полное наименование должности			подпись	
			инициалы, фамилия	

М.П.

Земельный участок				
(вид объекта недвижимости)				
Лист № ____ Раздела 4.2		Всего листов раздела 4.2 : ____		Всего разделов: ____
15.11.2021 № 99/2021/430783414				
Кадастровый номер:			02:17:000000:194(единое землепользование)	
Номер точки	Координаты, м		Описание закрепления на местности	Средняя квадратическая погрешность определения координат характерных точек границы части земельного участка, м
	X	Y		
1	2	3	4	5
17975	788197.45	1329226.48	данные отсутствуют	данные отсутствуют
17976	788129.7	1329176.05	данные отсутствуют	данные отсутствуют
17977	788138.1	1329173.82	данные отсутствуют	данные отсутствуют
17978	788169.65	1329180.93	данные отсутствуют	данные отсутствуют
17979	788196.64	1329181	данные отсутствуют	данные отсутствуют
17980	788211.98	1329172.17	данные отсутствуют	данные отсутствуют
17981	788232.91	1329168.91	данные отсутствуют	данные отсутствуют
17982	788267.82	1329166.12	данные отсутствуют	данные отсутствуют
17983	788289.42	1329179.17	данные отсутствуют	данные отсутствуют
17984	788303.58	1329201.28	данные отсутствуют	данные отсутствуют
17985	788297.98	1329215.69	данные отсутствуют	данные отсутствуют
17986	788285.85	1329218.72	данные отсутствуют	данные отсутствуют
17987	788268.24	1329199.76	данные отсутствуют	данные отсутствуют
17988	788251.13	1329183.38	данные отсутствуют	данные отсутствуют
17989	788248.96	1329183.21	данные отсутствуют	данные отсутствуют
17990	788233.13	1329188.01	данные отсутствуют	данные отсутствуют
17991	788231.45	1329189.3	данные отсутствуют	данные отсутствуют
Государственный регистратор			ФГИС ЕГРН	
полное наименование должности			подпись	
			инициалы, фамилия	

М.П.

Земельный участок				
(вид объекта недвижимости)				
Лист № ____ Раздела 4.2		Всего листов раздела 4.2 : ____		Всего разделов: ____
15.11.2021 № 99/2021/430783414				
Кадастровый номер:			02:17:000000:194(единое землепользование)	
Номер точки	Координаты, м		Описание закрепления на местности	Средняя квадратическая погрешность определения координат характерных точек границы части земельного участка, м
	X	Y		
1	2	3	4	5
17992	788222.96	1329202.97	данные отсутствуют	данные отсутствуют
17993	788213.7	1329213.16	данные отсутствуют	данные отсутствуют
17994	788198.12	1329243.46	данные отсутствуют	данные отсутствуют
17994	788198.12	1329243.46	данные отсутствуют	данные отсутствуют
17995	788195.16	1329228.98	данные отсутствуют	данные отсутствуют
17996	788194.79	1329230.25	данные отсутствуют	данные отсутствуют
17997	788196.33	1329242.32	данные отсутствуют	данные отсутствуют
17998	788459.64	1329483.49	данные отсутствуют	данные отсутствуют
17998	788459.64	1329483.49	данные отсутствуют	данные отсутствуют
17999	788425.62	1329485.89	данные отсутствуют	данные отсутствуют
18000	788430.91	1329481.67	данные отсутствуют	данные отсутствуют
18001	788444.2	1329473.09	данные отсутствуют	данные отсутствуют
18002	788456.88	1329479.65	данные отсутствуют	данные отсутствуют
18003	788412.04	1329497.42	данные отсутствуют	данные отсутствуют
18003	788412.04	1329497.42	данные отсутствуют	данные отсутствуют
18004	788390.34	1329512.93	данные отсутствуют	данные отсутствуют
18005	788394.15	1329512.93	данные отсутствуют	данные отсутствуют
Государственный регистратор			ФГИС ЕГРН	
полное наименование должности			подпись	
			инициалы, фамилия	

М.П.

Земельный участок				
(вид объекта недвижимости)				
Лист № ____ Раздела 4.2		Всего листов раздела 4.2 : ____		Всего разделов: ____
15.11.2021 № 99/2021/430783414				
Кадастровый номер:			02:17:000000:194(единое землепользование)	
Номер точки	Координаты, м		Описание закрепления на местности	Средняя квадратическая погрешность определения координат характерных точек границы части земельного участка, м
	X	Y		
1	2	3	4	5
18006	788396.18	1329512.12	данные отсутствуют	данные отсутствуют
18007	788410.54	1329498.73	данные отсутствуют	данные отсутствуют
18008	788379.35	1329470.8	данные отсутствуют	данные отсутствуют
18008	788379.35	1329470.8	данные отсутствуют	данные отсутствуют
18009	788365.74	1329452.33	данные отсутствуют	данные отсутствуют
18010	788372.46	1329450.01	данные отсутствуют	данные отсутствуют
18011	788378.29	1329447.91	данные отсутствуют	данные отсутствуют
18012	788382.85	1329447.71	данные отсутствуют	данные отсутствуют
18013	788386.19	1329448.68	данные отсутствуют	данные отсутствуют
18014	788387.41	1329450.99	данные отсутствуют	данные отсутствуют
18015	788385.23	1329458.26	данные отсутствуют	данные отсутствуют
18016	788358.63	1329433.29	данные отсутствуют	данные отсутствуют
18016	788358.63	1329433.29	данные отсутствуют	данные отсутствуют
18017	788356.44	1329427.12	данные отсутствуют	данные отсутствуют
18018	788358.71	1329425.34	данные отсутствуют	данные отсутствуют
18019	788361.96	1329424.39	данные отсутствуют	данные отсутствуют
18020	788363.54	1329426.42	данные отсутствуют	данные отсутствуют
Государственный регистратор			ФГИС ЕГРН	
полное наименование должности			подпись	
			инициалы, фамилия	

М.П.

Раздел 4.2

Выписка из Единого государственного реестра недвижимости об объекте недвижимости
Сведения о частях земельного участка

Земельный участок				
(вид объекта недвижимости)				
Лист № ____ Раздела 4.2		Всего листов раздела 4.2 : ____		Всего разделов: ____
15.11.2021 № 99/2021/430783414				
Кадастровый номер:			02:17:000000:194(единое землепользование)	
Номер точки	Координаты, м		Описание закрепления на местности	Средняя квадратическая погрешность определения координат характерных точек границы части земельного участка, м
	X	Y		
1	2	3	4	5
18021	788364.57	1329429.1	данные отсутствуют	данные отсутствуют
18022	788360.89	1329431.73	данные отсутствуют	данные отсутствуют
18023	788315.89	1329422.85	данные отсутствуют	данные отсутствуют
18023	788315.89	1329422.85	данные отсутствуют	данные отсутствуют
18024	788301	1329376.48	данные отсутствуют	данные отсутствуют
18025	788302.76	1329383.27	данные отсутствуют	данные отсутствуют
18026	788307.68	1329390.49	данные отсутствуют	данные отсутствуют
18027	788309.62	1329391.48	данные отсутствуют	данные отсутствуют
18028	788311.72	1329390.9	данные отсутствуют	данные отсутствуют
18029	788315.24	1329388.23	данные отсутствуют	данные отсутствуют
18030	788324.67	1329379.12	данные отсутствуют	данные отсутствуют
18031	788329.38	1329377.23	данные отсутствуют	данные отсутствуют
18032	788332.52	1329376.66	данные отсутствуют	данные отсутствуют
18033	788335.83	1329378.38	данные отсутствуют	данные отсутствуют
18034	788336.6	1329381.11	данные отсутствуют	данные отсутствуют
18035	788333.78	1329385.34	данные отсутствуют	данные отсутствуют
18036	788322.24	1329391.55	данные отсутствуют	данные отсутствуют
Государственный регистратор			ФГИС ЕГРН	
полное наименование должности			подпись	
			инициалы, фамилия	

М.П.

Земельный участок				
(вид объекта недвижимости)				
Лист № ____ Раздела 4.2		Всего листов раздела 4.2 : ____		Всего разделов: ____
15.11.2021 № 99/2021/430783414				
Кадастровый номер:			02:17:000000:194(единое землепользование)	
Номер точки	Координаты, м		Описание закрепления на местности	Средняя квадратическая погрешность определения координат характерных точек границы части земельного участка, м
	X	Y		
1	2	3	4	5
18037	788318.27	1329399.46	данные отсутствуют	данные отсутствуют
18038	788317.07	1329409.16	данные отсутствуют	данные отсутствуют
18039	788315.45	1329420.87	данные отсутствуют	данные отсутствуют
18040	788303.55	1329371.12	данные отсутствуют	данные отсутствуют
18040	788303.55	1329371.12	данные отсутствуют	данные отсутствуют
18041	788305.88	1329366.22	данные отсутствуют	данные отсутствуют
18042	788306.15	1329367.82	данные отсутствуют	данные отсутствуют
18043	788110.16	1329136.6	данные отсутствуют	данные отсутствуют
18043	788110.16	1329136.6	данные отсутствуют	данные отсутствуют
18057	787983.28	1328874.5	данные отсутствуют	данные отсутствуют
18058	787986.55	1328876.76	данные отсутствуют	данные отсутствуют
18059	787992.25	1328877.89	данные отсутствуют	данные отсутствуют
18060	787994.39	1328877.48	данные отсутствуют	данные отсутствуют
18061	788002.69	1328872.22	данные отсутствуют	данные отсутствуют
18062	788008.96	1328869.35	данные отсутствуют	данные отсутствуют
18063	788010.33	1328867.66	данные отсутствуют	данные отсутствуют
18064	788012.17	1328861.39	данные отсутствуют	данные отсутствуют
Государственный регистратор			ФГИС ЕГРН	
полное наименование должности			подпись	
			инициалы, фамилия	

М.П.

Земельный участок				
(вид объекта недвижимости)				
Лист № ____ Раздела 4.2		Всего листов раздела 4.2 : ____		Всего разделов: ____
15.11.2021 № 99/2021/430783414				
Кадастровый номер:			02:17:000000:194(единое землепользование)	
Номер точки	Координаты, м		Описание закрепления на местности	Средняя квадратическая погрешность определения координат характерных точек границы части земельного участка, м
	X	Y		
1	2	3	4	5
18065	788013.58	1328857.46	данные отсутствуют	данные отсутствуют
18066	788018.22	1328858	данные отсутствуют	данные отсутствуют
18067	788020.47	1328861.21	данные отсутствуют	данные отсутствуют
18068	788019.17	1328864.79	данные отсутствуют	данные отсутствуют
18069	788018.6	1328871.35	данные отсутствуют	данные отсутствуют
18070	788019.44	1328873.36	данные отсутствуют	данные отсутствуют
18071	788028.56	1328882.32	данные отсутствуют	данные отсутствуют
18072	788033.57	1328883.98	данные отсутствуют	данные отсутствуют
18073	788037.47	1328886.34	данные отсутствуют	данные отсутствуют
18074	788031.83	1328886.55	данные отсутствуют	данные отсутствуют
18075	788027.76	1328889.18	данные отсутствуют	данные отсутствуют
18076	788026.57	1328891.01	данные отсутствуют	данные отсутствуют
18077	788025.08	1328901.04	данные отсутствуют	данные отсутствуют
18078	788027.57	1328906.58	данные отсутствуют	данные отсутствуют
18079	788030.08	1328912.52	данные отсутствуют	данные отсутствуют
18080	788039.95	1328920.76	данные отсутствуют	данные отсутствуют
18081	788045.59	1328922.45	данные отсутствуют	данные отсутствуют
Государственный регистратор			ФГИС ЕГРН	
полное наименование должности			подпись	
			инициалы, фамилия	

М.П.

Земельный участок				
(вид объекта недвижимости)				
Лист № ____ Раздела 4.2		Всего листов раздела 4.2 : ____		Всего разделов: ____
15.11.2021 № 99/2021/430783414				
Кадастровый номер:			02:17:000000:194(единое землепользование)	
Номер точки	Координаты, м		Описание закрепления на местности	Средняя квадратическая погрешность определения координат характерных точек границы части земельного участка, м
	X	Y		
1	2	3	4	5
18082	788054.69	1328925.21	данные отсутствуют	данные отсутствуют
18083	788061.38	1328928.41	данные отсутствуют	данные отсутствуют
18084	788067.55	1328932.39	данные отсутствуют	данные отсутствуют
18085	788071.71	1328937.34	данные отсутствуют	данные отсутствуют
18086	788072.53	1328944.73	данные отсутствуют	данные отсутствуют
18087	788070.67	1328960.54	данные отсутствуют	данные отсутствуют
18088	788071.75	1328962.43	данные отсутствуют	данные отсутствуют
18089	788078.9	1328967.98	данные отсутствуют	данные отсутствуют
18090	788089.51	1328971.59	данные отсутствуют	данные отсутствуют
18091	788101.95	1328975.61	данные отсутствуют	данные отсутствуют
18092	788106.46	1328979.9	данные отсутствуют	данные отсутствуют
18093	788108.32	1328987.52	данные отсутствуют	данные отсутствуют
18094	788110.12	1328994.19	данные отсутствуют	данные отсутствуют
18095	788103.82	1328994	данные отсутствуют	данные отсутствуют
18096	788098.69	1328993.15	данные отсутствуют	данные отсутствуют
18097	788096.6	1328993.77	данные отсутствуют	данные отсутствуют
18098	788090.2	1328999.2	данные отсутствуют	данные отсутствуют
Государственный регистратор			ФГИС ЕГРН	
полное наименование должности			подпись	
			инициалы, фамилия	

М.П.

Раздел 4.2

Выписка из Единого государственного реестра недвижимости об объекте недвижимости
Сведения о частях земельного участка

Земельный участок				
(вид объекта недвижимости)				
Лист № ____ Раздела 4.2		Всего листов раздела 4.2 : ____		Всего разделов: ____
15.11.2021 № 99/2021/430783414				
Кадастровый номер:			02:17:000000:194(единое землепользование)	
Номер точки	Координаты, м		Описание закрепления на местности	Средняя квадратическая погрешность определения координат характерных точек границы части земельного участка, м
	X	Y		
1	2	3	4	5
18099	788086.6	1329008.26	данные отсутствуют	данные отсутствуют
18100	788088.21	1329026.26	данные отсутствуют	данные отсутствуют
18101	788097.8	1329038.26	данные отсутствуют	данные отсутствуют
18102	788099.6	1329039.34	данные отсутствуют	данные отсутствуют
18103	788111.63	1329041.52	данные отсутствуют	данные отсутствуют
18104	788121.05	1329041.79	данные отсутствуют	данные отсутствуют
18105	788126.32	1329043.62	данные отсутствуют	данные отсутствуют
18106	788128.38	1329046.12	данные отсутствуют	данные отсутствуют
18107	788125.16	1329051.77	данные отсутствуют	данные отсутствуют
18108	788123.59	1329059.61	данные отсутствуют	данные отсутствуют
18109	788116.08	1329070.26	данные отсутствуют	данные отсутствуют
18110	788111.08	1329083.24	данные отсутствуют	данные отсутствуют
18111	788113.14	1329098.7	данные отсутствуют	данные отсутствуют
18112	788121.75	1329108.81	данные отсутствуют	данные отсутствуют
18113	788123.93	1329108.69	данные отсутствуют	данные отсутствуют
18114	788142.48	1329100.3	данные отсутствуют	данные отсутствуют
18115	788148.63	1329104.83	данные отсутствуют	данные отсутствуют
Государственный регистратор			ФГИС ЕГРН	
полное наименование должности			подпись	
			инициалы, фамилия	

М.П.

Земельный участок				
(вид объекта недвижимости)				
Лист № ____ Раздела 4.2		Всего листов раздела 4.2 : ____		Всего разделов: ____
15.11.2021 № 99/2021/430783414				
Кадастровый номер:			02:17:000000:194(единое землепользование)	
Номер точки	Координаты, м		Описание закрепления на местности	Средняя квадратическая погрешность определения координат характерных точек границы части земельного участка, м
	X	Y		
1	2	3	4	5
18116	788145.5	1329119.65	данные отсутствуют	данные отсутствуют
18117	788117.71	1329131.74	данные отсутствуют	данные отсутствуют
18118	787988.8	1328871.09	данные отсутствуют	данные отсутствуют
18118	787988.8	1328871.09	данные отсутствуют	данные отсутствуют
18119	788006.17	1328859.12	данные отсутствуют	данные отсутствуют
18120	788006.17	1328860.93	данные отсутствуют	данные отсутствуют
18121	788005.01	1328864.57	данные отсутствуют	данные отсутствуют
18122	787999.66	1328867.04	данные отсутствуют	данные отсутствуют
18123	787992.2	1328871.76	данные отсутствуют	данные отсутствуют
18124	787878.41	1328734.3	данные отсутствуют	данные отсутствуют
18124	787878.41	1328734.3	данные отсутствуют	данные отсутствуют
18125	787909.88	1328683.88	данные отсутствуют	данные отсутствуют
18126	787913.57	1328691.85	данные отсутствуют	данные отсутствуют
18127	787915.53	1328699.88	данные отсутствуют	данные отсутствуют
18128	787914.31	1328704.01	данные отсутствуют	данные отсутствуют
18129	787908.73	1328711.07	данные отсутствуют	данные отсутствуют
18130	787904.99	1328718.15	данные отсутствуют	данные отсутствуют
Государственный регистратор			ФГИС ЕГРН	
полное наименование должности			подпись	
			инициалы, фамилия	

М.П.

Земельный участок				
(вид объекта недвижимости)				
Лист № ____ Раздела 4.2		Всего листов раздела 4.2 : ____		Всего разделов: ____
15.11.2021 № 99/2021/430783414				
Кадастровый номер:			02:17:000000:194(единое землепользование)	
Номер точки	Координаты, м		Описание закрепления на местности	Средняя квадратическая погрешность определения координат характерных точек границы части земельного участка, м
	X	Y		
1	2	3	4	5
18131	787903.91	1328723.14	данные отсутствуют	данные отсутствуют
18132	787899.9	1328728.2	данные отсутствуют	данные отсутствуют
18133	787894.47	1328732.61	данные отсутствуют	данные отсутствуют
18134	787887.08	1328732.81	данные отсутствуют	данные отсутствуют
18135	787878.88	1328733.93	данные отсутствуют	данные отсутствуют
18136	788807.71	1329637.92	данные отсутствуют	данные отсутствуют
18136	788807.71	1329637.92	данные отсутствуют	данные отсутствуют
18137	788736.54	1329689.75	данные отсутствуют	данные отсутствуют
18138	788738.7	1329689.79	данные отсутствуют	данные отсутствуют
18139	788747.98	1329686.36	данные отсутствуют	данные отсутствуют
18140	788749.52	1329684.82	данные отсутствуют	данные отсутствуют
18141	788753.89	1329674.79	данные отсутствуют	данные отсутствуют
18142	788764.06	1329669.7	данные отсутствуют	данные отсутствуют
18143	788777.83	1329666.39	данные отсутствуют	данные отсутствуют
18144	788787.53	1329654.8	данные отсутствуют	данные отсутствуют
18145	788790.41	1329645.94	данные отсутствуют	данные отсутствуют
18146	788796.59	1329640.18	данные отсутствуют	данные отсутствуют
Государственный регистратор			ФГИС ЕГРН	
полное наименование должности			подпись	
			инициалы, фамилия	

М.П.

Земельный участок				
(вид объекта недвижимости)				
Лист № ____ Раздела 4.2		Всего листов раздела 4.2 : ____		Всего разделов: ____
15.11.2021 № 99/2021/430783414				
Кадастровый номер:			02:17:000000:194(единое землепользование)	
Номер точки	Координаты, м		Описание закрепления на местности	Средняя квадратическая погрешность определения координат характерных точек границы части земельного участка, м
	X	Y		
1	2	3	4	5
18147	788804.44	1329637.41	данные отсутствуют	данные отсутствуют
18148	788680.98	1329638.98	данные отсутствуют	данные отсутствуют
18148	788680.98	1329638.98	данные отсутствуют	данные отсутствуют
18149	788592.44	1329608.94	данные отсутствуют	данные отсутствуют
18150	788598.79	1329593.75	данные отсутствуют	данные отсутствуют
18151	788615.12	1329586.41	данные отсутствуют	данные отсутствуют
18152	788622.12	1329592.7	данные отсутствуют	данные отсутствуют
18153	788620.9	1329603.66	данные отсутствуют	данные отсутствуют
18154	788614.6	1329618.2	данные отсутствуют	данные отсутствуют
18155	788615.27	1329620.27	данные отсутствуют	данные отсутствуют
18156	788628.78	1329636.63	данные отсутствуют	данные отсутствуют
18157	788630.89	1329637.19	данные отсутствуют	данные отсутствуют
18158	788659.67	1329633.94	данные отсутствуют	данные отсутствуют
18159	788669.06	1329633.94	данные отсутствуют	данные отсутствуют
18160	788479.66	1329626.61	данные отсутствуют	данные отсутствуют
18160	788479.66	1329626.61	данные отсутствуют	данные отсутствуют
18161	788429.17	1329618.39	данные отсутствуют	данные отсутствуют
Государственный регистратор			ФГИС ЕГРН	
полное наименование должности			подпись	
			инициалы, фамилия	

М.П.

Раздел 4.2

Выписка из Единого государственного реестра недвижимости об объекте недвижимости
Сведения о частях земельного участка

Земельный участок				
(вид объекта недвижимости)				
Лист № ____ Раздела 4.2		Всего листов раздела 4.2 : ____		Всего разделов: ____
15.11.2021 № 99/2021/430783414				
Кадастровый номер:			02:17:000000:194(единое землепользование)	
Номер точки	Координаты, м		Описание закрепления на местности	Средняя квадратическая погрешность определения координат характерных точек границы части земельного участка, м
	X	Y		
1	2	3	4	5
18162	788452.02	1329609.82	данные отсутствуют	данные отсутствуют
18163	788465.12	1329595.19	данные отсутствуют	данные отсутствуют
18164	788477.35	1329573.31	данные отсутствуют	данные отсутствуют
18165	788485.42	1329559.39	данные отсутствуют	данные отсутствуют
18166	788502.27	1329553.18	данные отсутствуют	данные отсутствуют
18167	788515.3	1329554.27	данные отсутствуют	данные отсутствуют
18168	788527.66	1329554.77	данные отсутствуют	данные отсутствуют
18169	788531.07	1329561.59	данные отсутствуют	данные отсутствуют
18170	788531.07	1329565.18	данные отсутствуют	данные отсутствуют
18171	788512.52	1329581.62	данные отсутствуют	данные отсутствуют
18172	788492.26	1329600.61	данные отсутствуют	данные отсутствуют
18173	788480.43	1329622.54	данные отсутствуют	данные отсутствуют
18174	789279.45	1330370.59	данные отсутствуют	данные отсутствуют
18174	789279.45	1330370.59	данные отсутствуют	данные отсутствуют
18175	789278.61	1330364.72	данные отсутствуют	данные отсутствуют
18176	789279.89	1330367.17	данные отсутствуют	данные отсутствуют
18177	789277.61	1330383.76	данные отсутствуют	данные отсутствуют
Государственный регистратор			ФГИС ЕГРН	
полное наименование должности			подпись	
			инициалы, фамилия	

М.П.

Земельный участок				
(вид объекта недвижимости)				
Лист № ____ Раздела 4.2		Всего листов раздела 4.2 : ____		Всего разделов: ____
15.11.2021 № 99/2021/430783414				
Кадастровый номер:			02:17:000000:194(единое землепользование)	
Номер точки	Координаты, м		Описание закрепления на местности	Средняя квадратическая погрешность определения координат характерных точек границы части земельного участка, м
	X	Y		
1	2	3	4	5
18177	789277.61	1330383.76	данные отсутствуют	данные отсутствуют
18178	789278.34	1330379.15	данные отсутствуют	данные отсутствуют
18179	789278.24	1330379.96	данные отсутствуют	данные отсутствуют
18180	789273.16	1330351.17	данные отсутствуют	данные отсутствуют
18180	789273.16	1330351.17	данные отсутствуют	данные отсутствуют
18181	789271.98	1330350.78	данные отсутствуют	данные отсутствуют
18182	789272.97	1330350.78	данные отсутствуют	данные отсутствуют
18183	789184.55	1330151.18	данные отсутствуют	данные отсутствуют
18183	789184.55	1330151.18	данные отсутствуют	данные отсутствуют
18184	789188.95	1330150.55	данные отсутствуют	данные отсутствуют
18185	789187.58	1330151.18	данные отсутствуют	данные отсутствуют
18186	788952.25	1329601.72	данные отсутствуют	данные отсутствуют
18186	788952.25	1329601.72	данные отсутствуют	данные отсутствуют
18187	788944.19	1329595.08	данные отсутствуют	данные отсутствуют
18188	788948.03	1329594.99	данные отсутствуют	данные отсутствуют
18189	788949.91	1329597.08	данные отсутствуют	данные отсутствуют
18190	788952.26	1329601.52	данные отсутствуют	данные отсутствуют
Государственный регистратор			ФГИС ЕГРН	
полное наименование должности			подпись	
			инициалы, фамилия	

М.П.

Земельный участок				
(вид объекта недвижимости)				
Лист № ____ Раздела 4.2		Всего листов раздела 4.2 : ____		Всего разделов: ____
15.11.2021 № 99/2021/430783414				
Кадастровый номер:			02:17:000000:194(единое землепользование)	
Номер точки	Координаты, м		Описание закрепления на местности	Средняя квадратическая погрешность определения координат характерных точек границы части земельного участка, м
	X	Y		
1	2	3	4	5
18191	788893.39	1329634.81	данные отсутствуют	данные отсутствуют
18191	788893.39	1329634.81	данные отсутствуют	данные отсутствуют
18192	788850.35	1329643.11	данные отсутствуют	данные отсутствуют
18193	788859.31	1329640.35	данные отсутствуют	данные отсутствуют
18194	788871.03	1329633.09	данные отсутствуют	данные отсутствуют
18195	788876.32	1329631.19	данные отсутствуют	данные отсутствуют
18196	788885.55	1329635.04	данные отсутствуют	данные отсутствуют
18197	791924.9	1331266.01	данные отсутствуют	данные отсутствуют
18197	791924.9	1331266.01	данные отсутствуют	данные отсутствуют
18198	789731.96	1330319.13	данные отсутствуют	данные отсутствуют
18199	789733.13	1330318.07	данные отсутствуют	данные отсутствуют
18200	789745.41	1330308.98	данные отсутствуют	данные отсутствуют
18201	789759.94	1330301.14	данные отсутствуют	данные отсутствуют
18202	789775.57	1330295.8	данные отсутствуют	данные отсутствуют
18203	789791.87	1330293.1	данные отсутствуют	данные отсутствуют
18204	789799.14	1330281.91	данные отсутствуют	данные отсутствуют
18205	789805.78	1330266.79	данные отсутствуют	данные отсутствуют
Государственный регистратор			ФГИС ЕГРН	
полное наименование должности			подпись	
			инициалы, фамилия	

М.П.

Земельный участок				
(вид объекта недвижимости)				
Лист № ____ Раздела 4.2		Всего листов раздела 4.2 : ____		Всего разделов: ____
15.11.2021 № 99/2021/430783414				
Кадастровый номер:			02:17:000000:194(единое землепользование)	
Номер точки	Координаты, м		Описание закрепления на местности	Средняя квадратическая погрешность определения координат характерных точек границы части земельного участка, м
	X	Y		
1	2	3	4	5
18206	789814.82	1330252.97	данные отсутствуют	данные отсутствуют
18207	789821.3	1330245.45	данные отсутствуют	данные отсутствуют
18207	789821.3	1330245.45	данные отсутствуют	данные отсутствуют
18208	790188.78	1330069.46	данные отсутствуют	данные отсутствуют
18209	790195.71	1330074.97	данные отсутствуют	данные отсутствуют
18210	790212.27	1330081.41	данные отсутствуют	данные отсутствуют
18211	790227.41	1330088	данные отсутствуют	данные отсутствуют
18212	790241.26	1330097	данные отсутствуют	данные отсутствуют
18213	790254.13	1330103.55	данные отсутствуют	данные отсутствуют
18214	790269.61	1330109.3	данные отсутствуют	данные отсутствуют
18215	790280.03	1330114.31	данные отсутствуют	данные отсутствуют
18216	790292.92	1330121.23	данные отсутствуют	данные отсутствуют
18217	790303.24	1330122.77	данные отсутствуют	данные отсутствуют
18218	790319.11	1330127.35	данные отсутствуют	данные отсутствуют
18219	790330.22	1330132.66	данные отсутствуют	данные отсутствуют
18220	790368.64	1330164.1	данные отсутствуют	данные отсутствуют
18221	790370.54	1330166.34	данные отсутствуют	данные отсутствуют
Государственный регистратор			ФГИС ЕГРН	
полное наименование должности			подпись	
			инициалы, фамилия	

М.П.

Раздел 4.2

Выписка из Единого государственного реестра недвижимости об объекте недвижимости
Сведения о частях земельного участка

Земельный участок				
(вид объекта недвижимости)				
Лист № ____ Раздела 4.2		Всего листов раздела 4.2 : ____		Всего разделов: ____
15.11.2021 № 99/2021/430783414				
Кадастровый номер:			02:17:000000:194(единое землепользование)	
Номер точки	Координаты, м		Описание закрепления на местности	Средняя квадратическая погрешность определения координат характерных точек границы части земельного участка, м
	X	Y		
1	2	3	4	5
18222	790571.89	1330474.53	данные отсутствуют	данные отсутствуют
18223	790574.93	1330485.88	данные отсутствуют	данные отсутствуют
18224	790576.46	1330500.01	данные отсутствуют	данные отсутствуют
18225	790577.24	1330521	данные отсутствуют	данные отсутствуют
18226	790576.49	1330537.5	данные отсутствуют	данные отсутствуют
18227	790573.03	1330553.65	данные отсутствуют	данные отсутствуют
18228	790566.96	1330569.01	данные отсутствуют	данные отсутствуют
18229	790558.45	1330583.16	данные отсутствуют	данные отсутствуют
18230	790551.19	1330592.23	данные отсутствуют	данные отсутствуют
18231	790563.94	1330604.17	данные отсутствуют	данные отсутствуют
18232	790573.92	1330617.33	данные отсутствуют	данные отсутствуют
18233	790581.6	1330631.95	данные отсутствуют	данные отсутствуют
18234	790586.77	1330647.63	данные отсутствуют	данные отсутствуют
18235	790592.7	1330657.4	данные отсутствуют	данные отсутствуют
18236	790606.54	1330662.43	данные отсутствуют	данные отсутствуют
18237	790609.29	1330663.71	данные отсутствуют	данные отсутствуют
18238	790692.99	1330773.06	данные отсутствуют	данные отсутствуют
Государственный регистратор			ФГИС ЕГРН	
полное наименование должности			подпись	
			инициалы, фамилия	

М.П.

Земельный участок				
(вид объекта недвижимости)				
Лист № ____ Раздела 4.2		Всего листов раздела 4.2 : ____		Всего разделов: ____
15.11.2021 № 99/2021/430783414				
Кадастровый номер:			02:17:000000:194(единое землепользование)	
Номер точки	Координаты, м		Описание закрепления на местности	Средняя квадратическая погрешность определения координат характерных точек границы части земельного участка, м
	X	Y		
1	2	3	4	5
18239	790695.42	1330778.08	данные отсутствуют	данные отсутствуют
18240	790703.54	1330792.46	данные отсутствуют	данные отсутствуют
18241	790709.19	1330807.98	данные отсутствуют	данные отсутствуют
18242	790711.42	1330818.3	данные отсутствуют	данные отсутствуют
18243	790716.24	1330833.4	данные отсутствуют	данные отсутствуют
18244	790725.45	1330847.1	данные отсутствуют	данные отсутствуют
18245	790732.63	1330859.01	данные отсутствуют	данные отсутствуют
18246	790744.9	1330865.66	данные отсутствуют	данные отсутствуют
18247	790760.1	1330876.06	данные отсутствуют	данные отсутствуют
18248	790772.7	1330886.73	данные отсутствуют	данные отсутствуют
18249	790783.07	1330898.91	данные отсутствуют	данные отсутствуют
18250	790798.95	1330902.26	данные отсутствуют	данные отсутствуют
18251	790814.97	1330906.27	данные отсутствуют	данные отсутствуют
18252	790830.12	1330912.86	данные отсутствуют	данные отсутствуют
18253	790843.97	1330921.85	данные отсутствуют	данные отсутствуют
18254	790854.49	1330916.93	данные отсутствуют	данные отсутствуют
18255	790869.93	1330911.06	данные отсутствуют	данные отсутствуют
Государственный регистратор			ФГИС ЕГРН	
полное наименование должности			подпись	
			инициалы, фамилия	

М.П.

Земельный участок				
(вид объекта недвижимости)				
Лист № ____ Раздела 4.2		Всего листов раздела 4.2 : ____		Всего разделов: ____
15.11.2021 № 99/2021/430783414				
Кадастровый номер:			02:17:000000:194(единое землепользование)	
Номер точки	Координаты, м		Описание закрепления на местности	Средняя квадратическая погрешность определения координат характерных точек границы части земельного участка, м
	X	Y		
1	2	3	4	5
18256	790886.12	1330907.81	данные отсутствуют	данные отсутствуют
18257	790902.63	1330907.28	данные отсутствуют	данные отсутствуют
18258	790917.82	1330909.21	данные отсутствуют	данные отсутствуют
18259	790931.34	1330911.49	данные отсутствуют	данные отсутствуют
18260	790947.31	1330915.68	данные отсутствуют	данные отсутствуют
18261	790962.38	1330922.45	данные отсутствуют	данные отсутствуют
18262	790976.12	1330931.61	данные отсутствуют	данные отсутствуют
18263	790988.18	1330942.9	данные отсутствуют	данные отсутствуют
18264	791000.35	1330957.17	данные отсутствуют	данные отсутствуют
18265	791012.16	1330967.17	данные отсутствуют	данные отсутствуют
18266	791023.8	1330978.88	данные отсутствуют	данные отсутствуют
18267	791033.37	1330992.34	данные отсутствуют	данные отсутствуют
18268	791041.51	1331007.22	данные отсутствуют	данные отсутствуют
18269	791049.76	1331019.61	данные отсутствуют	данные отсутствуют
18270	791063.67	1331028.52	данные отсутствуют	данные отсутствуют
18271	791075.93	1331039.59	данные отсутствуют	данные отсутствуют
18272	791086.19	1331052.53	данные отсутствуют	данные отсутствуют
Государственный регистратор			ФГИС ЕГРН	
полное наименование должности			подпись	
			инициалы, фамилия	

М.П.

Земельный участок				
(вид объекта недвижимости)				
Лист № ____ Раздела 4.2		Всего листов раздела 4.2 : ____		Всего разделов: ____
15.11.2021 № 99/2021/430783414				
Кадастровый номер:			02:17:000000:194(единое землепользование)	
Номер точки	Координаты, м		Описание закрепления на местности	Средняя квадратическая погрешность определения координат характерных точек границы части земельного участка, м
	X	Y		
1	2	3	4	5
18273	791094.19	1331066.98	данные отсутствуют	данные отсутствуют
18274	791100.6	1331084.35	данные отсутствуют	данные отсутствуют
18275	791107.38	1331099.61	данные отсутствуют	данные отсутствуют
18276	791111.67	1331111.15	данные отсутствуют	данные отсутствуют
18277	791117.98	1331122.39	данные отсутствуют	данные отсутствуют
18278	791124.89	1331130.76	данные отсутствуют	данные отсутствуют
18279	791158.54	1331147.96	данные отсутствуют	данные отсутствуют
18280	791172.03	1331153.02	данные отсутствуют	данные отсутствуют
18281	791183.61	1331155.46	данные отсутствуют	данные отсутствуют
18282	791199.16	1331161.03	данные отсутствуют	данные отсутствуют
18283	791213.58	1331169.08	данные отсутствуют	данные отсутствуют
18284	791224.87	1331173.8	данные отсутствуют	данные отсутствуют
18285	791238.54	1331177.56	данные отсутствуют	данные отсутствуют
18286	791252.64	1331182.54	данные отсутствуют	данные отсутствуют
18287	791273.43	1331186.79	данные отсутствуют	данные отсутствуют
18288	791287.86	1331185.51	данные отсутствуют	данные отсутствуют
18289	791300.23	1331183.68	данные отсутствуют	данные отсутствуют
Государственный регистратор			ФГИС ЕГРН	
полное наименование должности			подпись	
			инициалы, фамилия	

М.П.

Раздел 4.2

Выписка из Единого государственного реестра недвижимости об объекте недвижимости
Сведения о частях земельного участка

Земельный участок				
(вид объекта недвижимости)				
Лист № ____ Раздела 4.2		Всего листов раздела 4.2 : ____		Всего разделов: ____
15.11.2021 № 99/2021/430783414				
Кадастровый номер:			02:17:000000:194(единое землепользование)	
Номер точки	Координаты, м		Описание закрепления на местности	Средняя квадратическая погрешность определения координат характерных точек границы части земельного участка, м
	X	Y		
1	2	3	4	5
18290	791325.03	1331180.92	данные отсутствуют	данные отсутствуют
18291	791341.54	1331180.51	данные отсутствуют	данные отсутствуют
18292	791357.89	1331182.82	данные отсутствуют	данные отсутствуют
18293	791369.36	1331186.15	данные отсутствуют	данные отсутствуют
18294	791383.48	1331191.42	данные отсутствуют	данные отсутствуют
18295	791395.33	1331197.53	данные отсутствуют	данные отсутствуют
18296	791430.93	1331219	данные отсутствуют	данные отсутствуют
18297	791444.32	1331228.67	данные отсутствуют	данные отсутствуют
18298	791455.94	1331240.41	данные отсутствуют	данные отсутствуют
18299	791463.09	1331250.07	данные отсутствуют	данные отсутствуют
18300	791474.19	1331262.73	данные отсутствуют	данные отсутствуют
18301	791491.39	1331256.83	данные отсутствуют	данные отсутствуют
18302	791518.5	1331251.09	данные отсутствуют	данные отсутствуют
18303	791532.48	1331247.97	данные отсутствуют	данные отсутствуют
18304	791544.74	1331242.4	данные отсутствуют	данные отсутствуют
18305	791564.51	1331234.74	данные отсутствуют	данные отсутствуют
18306	791576.08	1331231.18	данные отсутствуют	данные отсутствуют
Государственный регистратор			ФГИС ЕГРН	
полное наименование должности			подпись	
			инициалы, фамилия	

М.П.

Земельный участок				
(вид объекта недвижимости)				
Лист № ____ Раздела 4.2		Всего листов раздела 4.2 : ____		Всего разделов: ____
15.11.2021 № 99/2021/430783414				
Кадастровый номер:			02:17:000000:194(единое землепользование)	
Номер точки	Координаты, м		Описание закрепления на местности	Средняя квадратическая погрешность определения координат характерных точек границы части земельного участка, м
	X	Y		
1	2	3	4	5
18307	791591.57	1331227.42	данные отсутствуют	данные отсутствуют
18308	791603.47	1331216.3	данные отсутствуют	данные отсутствуют
18309	791612.1	1331201.07	данные отсутствуют	данные отсутствуют
18310	791621.4	1331187.42	данные отсутствуют	данные отсутствуют
18311	791628.38	1331179.68	данные отсутствуют	данные отсутствуют
18312	791640.67	1331167.87	данные отсутствуют	данные отсутствуют
18313	791654.11	1331158.27	данные отсутствуют	данные отсутствуют
18314	791666.51	1331152.01	данные отсутствуют	данные отсутствуют
18315	791677.25	1331147.49	данные отсутствуют	данные отсутствуют
18316	791692.95	1331142.36	данные отсутствуют	данные отсутствуют
18317	791707.66	1331140.01	данные отсутствуют	данные отсутствуют
18318	791722.7	1331139.09	данные отсутствуют	данные отсутствуют
18319	791739.16	1331140.43	данные отсутствуют	данные отсутствуют
18320	791755.18	1331144.47	данные отсутствуют	данные отсутствуют
18321	791769.91	1331149.72	данные отсутствуют	данные отсутствуют
18322	791780.68	1331154.94	данные отсутствуют	данные отсутствуют
18323	791792.29	1331161.83	данные отсутствуют	данные отсутствуют
Государственный регистратор			ФГИС ЕГРН	
полное наименование должности			подпись	
			инициалы, фамилия	

М.П.

Земельный участок				
(вид объекта недвижимости)				
Лист № ____ Раздела 4.2		Всего листов раздела 4.2 : ____		Всего разделов: ____
15.11.2021 № 99/2021/430783414				
Кадастровый номер:			02:17:000000:194(единое землепользование)	
Номер точки	Координаты, м		Описание закрепления на местности	Средняя квадратическая погрешность определения координат характерных точек границы части земельного участка, м
	X	Y		
1	2	3	4	5
18324	791805.17	1331172.16	данные отсутствуют	данные отсутствуют
18325	791816.18	1331184.48	данные отсутствуют	данные отсутствуют
18326	791825.01	1331198.43	данные отсутствуют	данные отсутствуют
18327	791831.43	1331213.65	данные отсутствуют	данные отсутствуют
18328	791836.78	1331226.82	данные отсутствуют	данные отсутствуют
18329	791842.01	1331242.49	данные отсутствуют	данные отсутствуют
18330	791852	1331244.8	данные отсутствуют	данные отсутствуют
18331	791868.5	1331245.66	данные отсутствуют	данные отсутствуют
18332	791890.01	1331250.28	данные отсутствуют	данные отсутствуют
18333	791905.71	1331255.41	данные отсутствуют	данные отсутствуют
18334	791920.35	1331263.05	данные отсутствуют	данные отсутствуют
18335	789428.99	1329971.82	данные отсутствуют	данные отсутствуют
18335	789428.99	1329971.82	данные отсутствуют	данные отсутствуют
18336	789377.34	1329908.17	данные отсутствуют	данные отсутствуют
18337	789380.01	1329909.79	данные отсутствуют	данные отсутствуют
18338	789392.27	1329918.35	данные отсутствуют	данные отсутствуют
18339	789404.34	1329929.63	данные отсутствуют	данные отсутствуют
Государственный регистратор			ФГИС ЕГРН	
полное наименование должности			подпись	
			инициалы, фамилия	

М.П.

Земельный участок				
(вид объекта недвижимости)				
Лист № ____ Раздела 4.2		Всего листов раздела 4.2 : ____		Всего разделов: ____
15.11.2021 № 99/2021/430783414				
Кадастровый номер:			02:17:000000:194(единое землепользование)	
Номер точки	Координаты, м		Описание закрепления на местности	Средняя квадратическая погрешность определения координат характерных точек границы части земельного участка, м
	X	Y		
1	2	3	4	5
18340	789414.38	1329942.74	данные отсутствуют	данные отсутствуют
18341	789419.89	1329952.11	данные отсутствуют	данные отсутствуют
18342	789425.24	1329962.92	данные отсутствуют	данные отсутствуют
18343	789353.39	1329872.56	данные отсутствуют	данные отсутствуют
18343	789353.39	1329872.56	данные отсутствуют	данные отсутствуют
18344	789184.95	1329622.06	данные отсутствуют	данные отсутствуют
18345	789195.82	1329624.44	данные отсутствуют	данные отсутствуют
18346	789211.15	1329630.58	данные отсутствуют	данные отсутствуют
18347	789221.27	1329635.98	данные отсутствуют	данные отсутствуют
18348	789235.49	1329644.88	данные отсутствуют	данные отсутствуют
18349	789248.07	1329655.59	данные отсутствуют	данные отсутствуют
18350	789256.25	1329664.43	данные отсутствуют	данные отсутствуют
18351	789265.29	1329673.6	данные отсутствуют	данные отсутствуют
18352	789275.59	1329686.51	данные отсутствуют	данные отсутствуют
18353	789283.63	1329700.94	данные отсутствуют	данные отсутствуют
18354	789294.08	1329711.7	данные отсутствуют	данные отсутствуют
18355	789303.87	1329725	данные отсутствуют	данные отсутствуют
Государственный регистратор			ФГИС ЕГРН	
полное наименование должности			подпись	
			инициалы, фамилия	

М.П.

Раздел 4.2

Выписка из Единого государственного реестра недвижимости об объекте недвижимости
Сведения о частях земельного участка

Земельный участок				
(вид объекта недвижимости)				
Лист № ____ Раздела 4.2		Всего листов раздела 4.2 : ____		Всего разделов: ____
15.11.2021 № 99/2021/430783414				
Кадастровый номер:			02:17:000000:194(единое землепользование)	
Номер точки	Координаты, м		Описание закрепления на местности	Средняя квадратическая погрешность определения координат характерных точек границы части земельного участка, м
	X	Y		
1	2	3	4	5
18356	789311.17	1329738.92	данные отсутствуют	данные отсутствуют
18357	789315.85	1329748.23	данные отсутствуют	данные отсутствуют
18358	789324.79	1329763.43	данные отсутствуют	данные отсутствуют
18359	789333.67	1329775.64	данные отсутствуют	данные отсутствуют
18360	789339.19	1329785.7	данные отсутствуют	данные отсутствуют
18361	789345.39	1329800.46	данные отсутствуют	данные отсутствуют
18362	789348.71	1329812.85	данные отсутствуют	данные отсутствуют
18363	789352.15	1329824.71	данные отсутствуют	данные отсутствуют
18364	789355.03	1329840.97	данные отсутствуют	данные отсутствуют
18365	789355.5	1329851.05	данные отсутствуют	данные отсутствуют
18366	789354.54	1329867.53	данные отсутствуют	данные отсутствуют
18367	790692.98	1330773.05	данные отсутствуют	данные отсутствуют
18367	790692.98	1330773.05	данные отсутствуют	данные отсутствуют
18368	790609.28	1330663.71	данные отсутствуют	данные отсутствуют
18369	790621.51	1330669.39	данные отсутствуют	данные отсутствуют
18370	790635.06	1330678.35	данные отсутствуют	данные отсутствуют
18371	790644.16	1330685.55	данные отсутствуют	данные отсутствуют
Государственный регистратор			ФГИС ЕГРН	
полное наименование должности			подпись	
			инициалы, фамилия	

М.П.

Земельный участок				
(вид объекта недвижимости)				
Лист № ____ Раздела 4.2		Всего листов раздела 4.2 : ____		Всего разделов: ____
15.11.2021 № 99/2021/430783414				
Кадастровый номер:			02:17:000000:194(единое землепользование)	
Номер точки	Координаты, м		Описание закрепления на местности	Средняя квадратическая погрешность определения координат характерных точек границы части земельного участка, м
	X	Y		
1	2	3	4	5
18372	790657.42	1330698.57	данные отсутствуют	данные отсутствуют
18373	790668.09	1330711.17	данные отсутствуют	данные отсутствуют
18374	790674.14	1330720.74	данные отсутствуют	данные отсутствуют
18375	790680.67	1330733.21	данные отсутствуют	данные отсутствуют
18376	790686.2	1330748.77	данные отсутствуют	данные отсутствуют
18377	790689.09	1330765.03	данные отсутствуют	данные отсутствуют
18378	790571.88	1330474.53	данные отсутствуют	данные отсутствуют
18378	790571.88	1330474.53	данные отсутствуют	данные отсутствуют
18379	790370.53	1330166.32	данные отсутствуют	данные отсутствуют
18380	790371.1	1330166.99	данные отсутствуют	данные отсутствуют
18381	790380.83	1330181.41	данные отсутствуют	данные отсутствуют
18382	790387.97	1330196.3	данные отсутствуют	данные отсутствуют
18383	790391.64	1330208.02	данные отсутствуют	данные отсутствуют
18384	790394.05	1330217.79	данные отсутствуют	данные отсутствуют
18385	790402.97	1330223.12	данные отсутствуют	данные отсутствуют
18386	790419.99	1330224.47	данные отсутствуют	данные отсутствуют
18387	790433.42	1330226.46	данные отсутствуют	данные отсутствуют
Государственный регистратор			ФГИС ЕГРН	
полное наименование должности			подпись	
			инициалы, фамилия	

М.П.

Земельный участок				
(вид объекта недвижимости)				
Лист № ____ Раздела 4.2		Всего листов раздела 4.2 : ____		Всего разделов: ____
15.11.2021 № 99/2021/430783414				
Кадастровый номер:			02:17:000000:194(единое землепользование)	
Номер точки	Координаты, м		Описание закрепления на местности	Средняя квадратическая погрешность определения координат характерных точек границы части земельного участка, м
	X	Y		
1	2	3	4	5
18388	790451.08	1330231.36	данные отсутствуют	данные отсутствуют
18389	790466.37	1330236.48	данные отсутствуют	данные отсутствуют
18390	790481.5	1330243.1	данные отсутствуют	данные отсутствуют
18391	790495.34	1330252.12	данные отсутствуют	данные отсутствуют
18392	790506.26	1330261.68	данные отсутствуют	данные отсутствуют
18393	790516.96	1330274.27	данные отсутствуют	данные отсутствуют
18394	790525.43	1330288.44	данные отсутствуют	данные отсутствуют
18395	790529.79	1330298.73	данные отсутствуют	данные отсутствуют
18396	790534.5	1330311.86	данные отсутствуют	данные отсутствуют
18397	790538.77	1330327.82	данные отсутствуют	данные отсутствуют
18398	790540.36	1330344.26	данные отсутствуют	данные отсутствуют
18399	790539.64	1330359.26	данные отсутствуют	данные отсутствуют
18400	790536.4	1330375.46	данные отсутствуют	данные отсутствуют
18401	790535.46	1330386.99	данные отсутствуют	данные отсутствуют
18402	790542.08	1330409.71	данные отсутствуют	данные отсутствуют
18403	790551.84	1330426.62	данные отсутствуют	данные отсутствуют
18404	790563.02	1330449.82	данные отсутствуют	данные отсутствуют
Государственный регистратор			ФГИС ЕГРН	
полное наименование должности			подпись	
			инициалы, фамилия	

М.П.

Земельный участок				
(вид объекта недвижимости)				
Лист № ____ Раздела 4.2		Всего листов раздела 4.2 : ____		Всего разделов: ____
15.11.2021 № 99/2021/430783414				
Кадастровый номер:			02:17:000000:194(единое землепользование)	
Номер точки	Координаты, м		Описание закрепления на местности	Средняя квадратическая погрешность определения координат характерных точек границы части земельного участка, м
	X	Y		
1	2	3	4	5
18405	790570.65	1330469.93	данные отсутствуют	данные отсутствуют
18406	790368.64	1330164.09	данные отсутствуют	данные отсутствуют
18406	790368.64	1330164.09	данные отсутствуют	данные отсутствуют
18407	790330.23	1330132.66	данные отсутствуют	данные отсутствуют
18408	790334.01	1330134.47	данные отсутствуют	данные отсутствуют
18409	790347.78	1330143.76	данные отсутствуют	данные отсутствуют
18410	790360.4	1330154.41	данные отсутствуют	данные отсутствуют
18411	790188.77	1330069.45	данные отсутствуют	данные отсутствуют
18411	790188.77	1330069.45	данные отсутствуют	данные отсутствуют
18412	789821.49	1330245.23	данные отсутствуют	данные отсутствуют
18413	789833.63	1330234.04	данные отсутствуют	данные отсутствуют
18414	789847.46	1330225.01	данные отсутствуют	данные отсутствуют
18415	789862.58	1330218.37	данные отсутствуют	данные отсутствуют
18416	789878.59	1330214.31	данные отсутствуют	данные отсутствуют
18417	789895.05	1330212.94	данные отсутствуют	данные отсутствуют
18418	789916.83	1330214.42	данные отсутствуют	данные отсутствуют
18419	789930.51	1330215.53	данные отсутствуют	данные отсутствуют
Государственный регистратор			ФГИС ЕГРН	
полное наименование должности			подпись	
			инициалы, фамилия	

М.П.

Раздел 4.2

Выписка из Единого государственного реестра недвижимости об объекте недвижимости
Сведения о частях земельного участка

Земельный участок				
(вид объекта недвижимости)				
Лист № ____ Раздела 4.2		Всего листов раздела 4.2 : ____		Всего разделов: ____
15.11.2021 № 99/2021/430783414				
Кадастровый номер:			02:17:000000:194(единое землепользование)	
Номер точки	Координаты, м		Описание закрепления на местности	Средняя квадратическая погрешность определения координат характерных точек границы части земельного участка, м
	X	Y		
1	2	3	4	5
18420	789939.16	1330203.05	данные отсутствуют	данные отсутствуют
18421	789942.87	1330192.49	данные отсутствуют	данные отсутствуют
18422	789948.15	1330180.15	данные отсутствуют	данные отсутствуют
18423	789953.68	1330169.31	данные отсутствуют	данные отсутствуют
18424	789959.17	1330155.29	данные отсутствуют	данные отсутствуют
18425	789966.06	1330140.28	данные отсутствуют	данные отсутствуют
18426	789975.32	1330126.6	данные отсутствуют	данные отсутствуют
18427	789983.39	1330114.72	данные отсутствуют	данные отсутствуют
18428	789990.86	1330103.07	данные отсутствуют	данные отсутствуют
18429	790006.27	1330084.7	данные отсутствуют	данные отсутствуют
18430	790018.01	1330073.09	данные отсутствуют	данные отсутствуют
18431	790031.5	1330063.57	данные отсутствуют	данные отсутствуют
18432	790046.38	1330056.39	данные отсутствуют	данные отсутствуют
18433	790057.4	1330052.88	данные отсутствуют	данные отсутствуют
18434	790067.86	1330050.2	данные отсутствуют	данные отсутствуют
18435	790080.2	1330047.85	данные отсутствуют	данные отсутствуют
18436	790105.4	1330046.08	данные отсутствуют	данные отсутствуют
Государственный регистратор			ФГИС ЕГРН	
полное наименование должности			подпись	
			инициалы, фамилия	

М.П.

Земельный участок				
(вид объекта недвижимости)				
Лист № ____ Раздела 4.2		Всего листов раздела 4.2 : ____		Всего разделов: ____
15.11.2021 № 99/2021/430783414				
Кадастровый номер:			02:17:000000:194(единое землепользование)	
Номер точки	Координаты, м		Описание закрепления на местности	Средняя квадратическая погрешность определения координат характерных точек границы части земельного участка, м
	X	Y		
1	2	3	4	5
18437	790118.68	1330045.89	данные отсутствуют	данные отсутствуют
18438	790131.73	1330046.75	данные отсутствуют	данные отсутствуют
18439	790146.48	1330049.03	данные отсутствуют	данные отсутствуют
18440	790162.28	1330053.85	данные отсутствуют	данные отсутствуют
18441	790173.82	1330059.32	данные отсутствуют	данные отсутствуют
18442	790182.78	1330064.69	данные отсутствуют	данные отсутствуют
18443	789115.01	1329547.6	данные отсутствуют	данные отсутствуют
18443	789115.01	1329547.6	данные отсутствуют	данные отсутствуют
18444	789156.5	1329609.47	данные отсутствуют	данные отсутствуют
18445	789156.89	1329610.39	данные отсутствуют	данные отсутствуют
18446	789162.67	1329619.92	данные отсутствуют	данные отсутствуют
18447	789163.54	1329619.97	данные отсутствуют	данные отсутствуют
18448	789440.86	1330006.39	данные отсутствуют	данные отсутствуют
18449	789444.68	1330025.51	данные отсутствуют	данные отсутствуют
18450	789446.92	1330041.88	данные отсутствуют	данные отсутствуют
18451	789446.72	1330055.44	данные отсутствуют	данные отсутствуют
18452	789445.28	1330068.74	данные отсутствуют	данные отсутствуют
Государственный регистратор			ФГИС ЕГРН	
полное наименование должности			подпись	
			инициалы, фамилия	

М.П.

Земельный участок				
(вид объекта недвижимости)				
Лист № ____ Раздела 4.2		Всего листов раздела 4.2 : ____		Всего разделов: ____
15.11.2021 № 99/2021/430783414				
Кадастровый номер:			02:17:000000:194(единое землепользование)	
Номер точки	Координаты, м		Описание закрепления на местности	Средняя квадратическая погрешность определения координат характерных точек границы части земельного участка, м
	X	Y		
1	2	3	4	5
18453	789441.23	1330084.75	данные отсутствуют	данные отсутствуют
18454	789436.03	1330097.14	данные отсутствуют	данные отсутствуют
18455	789429.45	1330109.15	данные отсутствуют	данные отсутствуют
18456	789419.98	1330122.23	данные отсутствуют	данные отсутствуют
18457	789408.38	1330133.98	данные отсутствуют	данные отсутствуют
18458	789395	1330143.67	данные отсутствуют	данные отсутствуют
18459	789384.75	1330149.15	данные отсутствуют	данные отсутствуют
18460	789372.13	1330154.86	данные отсутствуют	данные отсутствуют
18461	789358.4	1330170.37	данные отсутствуют	данные отсутствуют
18462	789347.9	1330183.12	данные отсутствуют	данные отсутствуют
18463	789346.53	1330199.25	данные отсутствуют	данные отсутствуют
18464	789346.41	1330213.76	данные отсутствуют	данные отсутствуют
18465	789345.68	1330230.26	данные отсутствуют	данные отсутствуют
18466	789342.25	1330246.42	данные отсутствуют	данные отсутствуют
18467	789336.2	1330261.79	данные отсутствуют	данные отсутствуют
18468	789347	1330270.26	данные отсутствуют	данные отсутствуют
18469	789358.61	1330276.39	данные отсутствуют	данные отсутствуют
Государственный регистратор			ФГИС ЕГРН	
полное наименование должности			подпись	
			инициалы, фамилия	

М.П.

Земельный участок				
(вид объекта недвижимости)				
Лист № ____ Раздела 4.2		Всего листов раздела 4.2: ____		Всего разделов: ____
15.11.2021 № 99/2021/430783414				
Кадастровый номер:			02:17:000000:194(единое землепользование)	
Номер точки	Координаты, м		Описание закрепления на местности	Средняя квадратическая погрешность определения координат характерных точек границы части земельного участка, м
	X	Y		
1	2	3	4	5
18470	789374.91	1330273.69	данные отсутствуют	данные отсутствуют
18471	789395.66	1330273.05	данные отсутствуют	данные отсутствуют
18472	789412.15	1330274.03	данные отсутствуют	данные отсутствуют
18473	789427.66	1330277.54	данные отсутствуют	данные отсутствуют
18474	789439.42	1330281.2	данные отсутствуют	данные отсутствуют
18475	789451.89	1330286.02	данные отсутствуют	данные отсутствуют
18476	789467.25	1330294.2	данные отсутствуют	данные отсутствуют
18477	789477.71	1330300.82	данные отсутствуют	данные отсутствуют
18478	789491.78	1330311	данные отсутствуют	данные отсутствуют
18479	789504.31	1330321.76	данные отсутствуют	данные отсутствуют
18480	789514.91	1330334.43	данные отсутствуют	данные отсутствуют
18481	789523.27	1330348.67	данные отсутствуют	данные отсутствуют
18482	789534.23	1330363.01	данные отсутствуют	данные отсутствуют
18483	789550.74	1330363.21	данные отсутствуют	данные отсутствуют
18484	789562.47	1330365.04	данные отсутствуют	данные отсутствуют
18485	789576.96	1330368.54	данные отсутствуют	данные отсутствуют
18486	789592.3	1330374.65	данные отсутствуют	данные отсутствуют
Государственный регистратор			ФГИС ЕГРН	
полное наименование должности			подпись	
			инициалы, фамилия	

М.П.

Раздел 4.2

Выписка из Единого государственного реестра недвижимости об объекте недвижимости
Сведения о частях земельного участка

Земельный участок				
(вид объекта недвижимости)				
Лист № ____ Раздела 4.2		Всего листов раздела 4.2: ____		Всего разделов: ____
15.11.2021 № 99/2021/430783414				
Кадастровый номер:			02:17:000000:194(единое землепользование)	
Номер точки	Координаты, м		Описание закрепления на местности	Средняя квадратическая погрешность определения координат характерных точек границы части земельного участка, м
	X	Y		
1	2	3	4	5
18487	789603.15	1330379.12	данные отсутствуют	данные отсутствуют
18488	789613.68	1330366.41	данные отсутствуют	данные отсутствуют
18489	789623.07	1330357.49	данные отсутствуют	данные отсутствуют
18490	789636.51	1330347.89	данные отсутствуют	данные отсутствуют
18491	789651.35	1330340.64	данные отсутствуют	данные отсутствуют
18492	789665.67	1330335.46	данные отсутствуют	данные отсутствуют
18493	789681.84	1330332.12	данные отсутствуют	данные отсутствуют
18494	789692.37	1330331.22	данные отсутствуют	данные отсутствуют
18495	789708.88	1330331.35	данные отсутствуют	данные отсутствуют
18496	789722.45	1330327.67	данные отсутствуют	данные отсутствуют
18497	789729.49	1330321.34	данные отсутствуют	данные отсутствуют
18498	787906.39	1328568.43	данные отсутствуют	данные отсутствуют
18499	787922.87	1328569.44	данные отсутствуют	данные отсутствуют
18500	787938.97	1328573.15	данные отсутствуют	данные отсутствуют
18501	787954.23	1328579.45	данные отсутствуют	данные отсутствуют
18502	787968.25	1328588.19	данные отсутствуют	данные отсутствуют
18503	787980.64	1328599.11	данные отсутствуют	данные отсутствуют
Государственный регистратор			ФГИС ЕГРН	
полное наименование должности			подпись	
			инициалы, фамилия	

М.П.

Земельный участок				
(вид объекта недвижимости)				
Лист № ____ Раздела 4.2		Всего листов раздела 4.2 : ____		Всего разделов: ____
15.11.2021 № 99/2021/430783414				
Кадастровый номер:			02:17:000000:194(единое землепользование)	
Номер точки	Координаты, м		Описание закрепления на местности	Средняя квадратическая погрешность определения координат характерных точек границы части земельного участка, м
	X	Y		
1	2	3	4	5
18504	787991.06	1328611.92	данные отсутствуют	данные отсутствуют
18505	787997.13	1328622	данные отсутствуют	данные отсутствуют
18506	788003.81	1328634.75	данные отсутствуют	данные отсутствуют
18507	788009.86	1328647.51	данные отсутствуют	данные отсутствуют
18508	788014.44	1328659.3	данные отсутствуют	данные отсутствуют
18509	788018.58	1328675.04	данные отсутствуют	данные отсутствуют
18510	788021.24	1328691.34	данные отсутствуют	данные отсутствуют
18511	788021.18	1328707.86	данные отсутствуют	данные отсутствуют
18512	788018.9	1328722.13	данные отсутствуют	данные отсутствуют
18513	788023.61	1328731.42	данные отсутствуют	данные отсутствуют
18514	788033.75	1328744.45	данные отсутствуют	данные отсутствуют
18515	788039.67	1328754.09	данные отсутствуют	данные отсутствуют
18516	788055.55	1328758.63	данные отсутствуют	данные отсутствуют
18517	788067.17	1328763.88	данные отсутствуют	данные отсутствуют
18518	788076.22	1328769.07	данные отсутствуют	данные отсутствуют
18519	788089.33	1328779.12	данные отсутствуют	данные отсутствуют
18520	788100.61	1328791.18	данные отсутствуют	данные отсутствуют
Государственный регистратор			ФГИС ЕГРН	
полное наименование должности			подпись	
			инициалы, фамилия	

М.П.

Земельный участок				
(вид объекта недвижимости)				
Лист № ____ Раздела 4.2		Всего листов раздела 4.2 : ____		Всего разделов: ____
15.11.2021 № 99/2021/430783414				
Кадастровый номер:			02:17:000000:194(единое землепользование)	
Номер точки	Координаты, м		Описание закрепления на местности	Средняя квадратическая погрешность определения координат характерных точек границы части земельного участка, м
	X	Y		
1	2	3	4	5
18521	788108.07	1328801.5	данные отсутствуют	данные отсутствуют
18522	788117.52	1328814.85	данные отсутствуют	данные отсутствуют
18523	788127.64	1328827.91	данные отсутствуют	данные отсутствуют
18524	788135.46	1328842.45	данные отсутствуют	данные отсутствуют
18525	788144.14	1328859.21	данные отсутствуют	данные отсутствуют
18526	788152.47	1328868.7	данные отсутствуют	данные отсутствуют
18527	788162.21	1328882.03	данные отсутствуют	данные отсутствуют
18528	788170.87	1328895.38	данные отсутствуют	данные отсутствуют
18529	788183.65	1328907.2	данные отсутствуют	данные отсутствуют
18530	788194.02	1328920.06	данные отсутствуют	данные отсутствуют
18531	788202.12	1328934.45	данные отсутствуют	данные отсутствуют
18532	788207.2	1328948.02	данные отсутствуют	данные отсутствуют
18533	788210.7	1328959.22	данные отсутствуют	данные отсутствуют
18534	788214.81	1328975.21	данные отсутствуют	данные отсутствуют
18535	788218.01	1328989.14	данные отсутствуют	данные отсутствуют
18536	788225.89	1329003.66	данные отсутствуют	данные отсутствуют
18537	788230.1	1329014.96	данные отсутствуют	данные отсутствуют
Государственный регистратор			ФГИС ЕГРН	
полное наименование должности			подпись	
			инициалы, фамилия	

М.П.

Земельный участок				
(вид объекта недвижимости)				
Лист № ____ Раздела 4.2		Всего листов раздела 4.2 : ____		Всего разделов: ____
15.11.2021 № 99/2021/430783414				
Кадастровый номер:			02:17:000000:194(единое землепользование)	
Номер точки	Координаты, м		Описание закрепления на местности	Средняя квадратическая погрешность определения координат характерных точек границы части земельного участка, м
	X	Y		
1	2	3	4	5
18538	788233.92	1329031.02	данные отсутствуют	данные отсутствуют
18539	788235.27	1329043.24	данные отсутствуют	данные отсутствуют
18540	788243.55	1329056.7	данные отсутствуют	данные отсутствуют
18541	788260.29	1329060.38	данные отсутствуют	данные отсутствуют
18542	788276.8	1329060.42	данные отсутствуют	данные отсутствуют
18543	788293.09	1329063.18	данные отсутствуют	данные отсутствуют
18544	788308.69	1329068.58	данные отсутствуют	данные отсутствуют
18545	788318.3	1329073.46	данные отсутствуют	данные отсутствуют
18546	788343.12	1329087.79	данные отсутствуют	данные отсутствуют
18547	788356.69	1329097.2	данные отсутствуют	данные отсутствуют
18548	788368.53	1329108.72	данные отсутствуют	данные отсутствуют
18549	788376.77	1329119.59	данные отсутствуют	данные отсутствуют
18550	788393.11	1329144.53	данные отсутствуют	данные отсутствуют
18551	788400.99	1329159.04	данные отсутствуют	данные отсутствуют
18552	788406.37	1329174.66	данные отсутствуют	данные отсутствуют
18553	788409.26	1329190.38	данные отсутствуют	данные отсутствуют
18554	788409.73	1329206.89	данные отсутствуют	данные отсутствуют
Государственный регистратор			ФГИС ЕГРН	
полное наименование должности			подпись	
			инициалы, фамилия	

М.П.

Раздел 4.2

Выписка из Единого государственного реестра недвижимости об объекте недвижимости
Сведения о частях земельного участка

Земельный участок				
(вид объекта недвижимости)				
Лист № ____ Раздела 4.2		Всего листов раздела 4.2 : ____		Всего разделов: ____
15.11.2021 № 99/2021/430783414				
Кадастровый номер:			02:17:000000:194(единое землепользование)	
Номер точки	Координаты, м		Описание закрепления на местности	Средняя квадратическая погрешность определения координат характерных точек границы части земельного участка, м
	X	Y		
1	2	3	4	5
18555	788407.48	1329223.25	данные отсутствуют	данные отсутствуют
18556	788403.2	1329237.41	данные отсутствуют	данные отсутствуют
18557	788396.33	1329255.25	данные отсутствуют	данные отсутствуют
18558	788389.14	1329270.12	данные отсутствуют	данные отсутствуют
18559	788391.98	1329286.37	данные отсутствуют	данные отсутствуют
18560	788400.14	1329293.96	данные отсутствуют	данные отсутствуют
18561	788412.44	1329304.98	данные отсутствуют	данные отсутствуют
18562	788421.72	1329316.03	данные отсутствуют	данные отсутствуют
18563	788430.38	1329330.09	данные отсутствуют	данные отсутствуют
18564	788436.6	1329345.39	данные отсутствуют	данные отсутствуют
18565	788444.46	1329358	данные отсутствуют	данные отсутствуют
18566	788457.3	1329367.49	данные отсутствуют	данные отсутствуют
18567	788473.45	1329370.94	данные отсутствуют	данные отсутствуют
18568	788488.81	1329377	данные отсутствуют	данные отсутствуют
18569	788505.45	1329385.43	данные отсутствуют	данные отсутствуют
18570	788519.52	1329394.08	данные отсутствуют	данные отсутствуют
18571	788531.97	1329404.93	данные отсутствуют	данные отсутствуют
Государственный регистратор			ФГИС ЕГРН	
полное наименование должности			подпись	
			инициалы, фамилия	

М.П.

Земельный участок				
(вид объекта недвижимости)				
Лист № ____ Раздела 4.2		Всего листов раздела 4.2 : ____		Всего разделов: ____
15.11.2021 № 99/2021/430783414				
Кадастровый номер:			02:17:000000:194(единое землепользование)	
Номер точки	Координаты, м		Описание закрепления на местности	Средняя квадратическая погрешность определения координат характерных точек границы части земельного участка, м
	X	Y		
1	2	3	4	5
18572	788540.72	1329415.23	данные отсутствуют	данные отсутствуют
18573	788555.22	1329434.86	данные отсутствуют	данные отсутствуют
18574	788562.3	1329445.89	данные отсутствуют	данные отсутствуют
18575	788569.94	1329457.31	данные отсутствуют	данные отсутствуют
18576	788579.36	1329461.83	данные отсутствуют	данные отсутствуют
18577	788593.18	1329470.88	данные отсутствуют	данные отсутствуют
18578	788605.26	1329480.55	данные отсутствуют	данные отсутствуют
18579	788619.85	1329480.07	данные отсутствуют	данные отсутствуют
18580	788636.25	1329481.97	данные отсутствуют	данные отсутствуют
18581	788652.12	1329486.53	данные отсутствуют	данные отсутствуют
18582	788667.03	1329493.65	данные отсутствуют	данные отсутствуют
18583	788680.55	1329503.13	данные отсутствуют	данные отсутствуют
18584	788692.82	1329513.74	данные отсутствуют	данные отсутствуют
18585	788704.36	1329525.56	данные отсутствуют	данные отсутствуют
18586	788727.86	1329543.73	данные отсутствуют	данные отсутствуют
18587	788741.87	1329549.4	данные отсутствуют	данные отсутствуют
18588	788756.72	1329542.17	данные отсутствуют	данные отсутствуют
Государственный регистратор			ФГИС ЕГРН	
полное наименование должности			подпись	
			инициалы, фамилия	

М.П.

Земельный участок				
(вид объекта недвижимости)				
Лист № ____ Раздела 4.2		Всего листов раздела 4.2 : ____		Всего разделов: ____
15.11.2021 № 99/2021/430783414				
Кадастровый номер:			02:17:000000:194(единое землепользование)	
Номер точки	Координаты, м		Описание закрепления на местности	Средняя квадратическая погрешность определения координат характерных точек границы части земельного участка, м
	X	Y		
1	2	3	4	5
18589	788767.68	1329538	данные отсутствуют	данные отсутствуют
18590	788783.55	1329533.44	данные отсутствуют	данные отсутствуют
18591	788799.96	1329531.55	данные отсутствуют	данные отсутствуют
18592	788814.33	1329532.13	данные отсутствуют	данные отсутствуют
18593	788829.83	1329534.1	данные отсутствуют	данные отсутствуют
18594	788840.93	1329531.28	данные отсутствуют	данные отсутствуют
18595	788856.86	1329523.86	данные отсутствуют	данные отсутствуют
18596	788870.12	1329518.63	данные отсутствуют	данные отсутствуют
18597	788882.87	1329508.14	данные отсутствуют	данные отсутствуют
18598	788895.38	1329500.53	данные отсутствуют	данные отсутствуют
18599	788910.6	1329494.12	данные отсутствуют	данные отсутствуют
18600	788926.67	1329490.3	данные отсутствуют	данные отсутствуют
18601	788938.9	1329489.21	данные отсутствуют	данные отсутствуют
18602	788954.76	1329489.11	данные отсутствуют	данные отсутствуют
18603	788971.12	1329491.38	данные отсутствуют	данные отсутствуют
18604	788983.62	1329495.05	данные отсутствуют	данные отсутствуют
18605	788993.31	1329498.96	данные отсутствуют	данные отсутствуют
Государственный регистратор			ФГИС ЕГРН	
полное наименование должности			подпись	
			инициалы, фамилия	

М.П.

Земельный участок				
(вид объекта недвижимости)				
Лист № ____ Раздела 4.2		Всего листов раздела 4.2 : ____		Всего разделов: ____
15.11.2021 № 99/2021/430783414				
Кадастровый номер:			02:17:000000:194(единое землепользование)	
Номер точки	Координаты, м		Описание закрепления на местности	Средняя квадратическая погрешность определения координат характерных точек границы части земельного участка, м
	X	Y		
1	2	3	4	5
18606	789007.67	1329507.11	данные отсутствуют	данные отсутствуют
18607	789025.89	1329514.82	данные отсутствуют	данные отсутствуют
18608	789040.09	1329514.9	данные отсутствуют	данные отсутствуют
18609	789056.53	1329516.52	данные отсутствуют	данные отсутствуют
18610	789072.47	1329520.82	данные отсутствуют	данные отсутствуют
18611	789086.27	1329526.85	данные отсутствуют	данные отсутствуют
18612	789100.55	1329535.14	данные отсутствуют	данные отсутствуют
18613	789113.28	1329545.66	данные отсутствуют	данные отсутствуют

Государственный регистратор		ФГИС ЕГРН
полное наименование должности	подпись	инициалы, фамилия

М.П.